

ПРАВИТЕЛЬСТВО САНКТ- ПЕТЕРБУРГА
КОМИТЕТ ИМУЩЕСТВЕННЫХ ОТНОШЕНИЙ САНКТ-ПЕТЕРБУРГА

РЕШЕНИЕ

о проведении аукциона на право заключения договора аренды объекта нежилого фонда,
находящегося в государственной собственности Санкт-Петербурга

от 31.03.2021

№ УРОНФ -- 893/21

В соответствии с распоряжением Комитета имущественных отношений Санкт-Петербурга от 31.07.2019 № 127-р «О проведении аукционов на право заключения договоров аренды объектов нежилого фонда, находящихся в государственной собственности Санкт-Петербурга»:

1. Провести торги в форме аукциона на право заключения договора аренды объекта нежилого фонда (далее – Аукцион), находящегося в государственной собственности Санкт-Петербурга (далее – Объект), расположенного по адресу: Санкт-Петербург, ул. Комиссара Смирнова, д. 5/2, лит. А, пом. 7-Н.

Район Санкт-Петербурга: Калининский

Кадастровый номер: 78:10:0511001:1222

Этаж: 1

Общая площадь: 143,1 кв. м

Входы: 1 отдельный с улицы, 1 общий со двора

Элементы благоустройства: электроснабжение, водоснабжение, отопление, канализация

Целевое назначение: нежилое

2. Санкт-Петербургскому государственному казенному учреждению «Имущество Санкт-Петербурга» обеспечить организацию Аукциона.

3. Проведение Аукциона осуществляется в электронной форме.

4. Установить, что:

4.1. Договор аренды Объекта заключается на 10 лет.

4.2. Начальная цена составляет 1 259 864,36 (один миллион двести пятьдесят девять тысяч восемьсот шестьдесят четыре рубля 36 копеек) (без учета НДС)

5. Ограничения, обременения в отношении Объекта, определяемые в соответствии с заключениями уполномоченных исполнительных органов государственной власти и сведениями из Единого государственного реестра недвижимости:

Объект расположен в границах зон охраны и (или) защитных зон объектов культурного наследия на территории Санкт-Петербурга: Единая зона регулирования застройки и хозяйственной деятельности 2 (участок ОЗРЗ-2(10)).

6. Информация о наличии (отсутствии) перепланировок Объекта, не согласованных в установленном порядке: самовольная перепланировка.

7. Информация о наличии (отсутствии) технологического присоединения энергопринимающих устройств, необходимых для электроснабжения Объекта, к электрическим сетям: 4,7 кВт.

Заместитель
председателя Комитета

А.В.Герман

ДОКУМЕНТ ПОДПИСАН
ЭЛЕКТРОННОЙ ПОДПИСЬЮ

Сертификат 112B76000EACF99D47E1D10226E18966
Владелец Герман Александр Викторович
Действителен с 05.08.2020 по 05.08.2021

РАСЧЕТ

арендной платы за нежилое помещение
к договору аренды нежилого фонда

№ от г. по адресу:
195009, г. Санкт-Петербург, улица Комиссара Смирнова, д. 5/2, литера А, помещение N 7-Н

1. СПРАВОЧНЫЕ ДАННЫЕ

1.1. Наименование предприятия, арендующего данное помещение

1.2. Существующие ограничения на использование объекта

Офисное: нет Торговое: нет Промышленное: нет

1.3. Арендваемая площадь (м.кв.): 143.10

1.4. Занимаемые этажи: 1 этаж

Тех.этаж: нет;

1.5. Состояние помещения: нормальное

1.6. Вход в помещение: отдельный с улицы

1.7. Тип здания: капитальное

1.8. Благоустройства: Водоснабжение: есть; Электроснабжение: есть;
Отопление: есть; Канализация: есть;

1.9. Коэффициент социальной значимости арендатора: 1.00

1.10. Расположение:

Зона: 2

Координата X: 115 798 Координата Y: 97 293

2. РАСЧЕТ АРЕНДНОЙ ПЛАТЫ

2.1. Расчетные коэффициенты

Базовая ставка	9 527.000
Арендный	0.700
Местоположения	0.799
Площади	1.026
Занимаемых этажей	1.000
Состояния помещения	1.000
Входа в помещение	1.000
Типа здания	1.000
Элементов благоустройства	
- водоснабжения	1.000
- канализации	1.000
- отопления	1.000
- электричества	1.000
Ставка арендной платы в РУБ. за м.кв. в год (без льгот):	5 466.991
Ставка арендной платы в РУБ. за м.кв. в год:	5 466.991

Индекс изменения размеров ставки арендной платы 1.610407610

Наилучшее использование: Торговля

Арендная плата при наилучшем использовании:

Без льгот:

В год: 1 259 864.36 руб. в квартал: 314 966.09 руб. в месяц: 104 988.70 руб.

Средняя стоимость 1 кв.м. в год: 8 804.08 руб.

Общая арендуемая площадь по договору: 143.10 (помещений: 1)

Количество объектов в расчете: 1

Арендная плата при наилучшем использовании:


Без льгот:

В год: 1 259 864.36 руб. в квартал: 314 966.09 руб. в месяц: 104 988.70 руб.

С учетом коэффициента социальной значимости:

В год: 1 259 864.36 руб. в квартал: 314 966.09 руб. в месяц: 104 988.70 руб.

Средняя стоимость 1 кв.м. в год: 8 804.08 руб.

Дата расчета: 23.03.2021 Исполнитель: 

Ченцова И.В.

СПРАВКА ДЛЯ РАСЧЕТА АРЕНДНОЙ ПЛАТЫ

1. Сведения об объекте.

Адрес объекта:

Район	Калининский	Улица	улица Комиссара Смирнова	
Номер дома	5/2	Корпус	Литера	А

Описательный адрес (угловых и сквозных строений):

улица Комиссара Смирнова, дом 5; Бобруйская улица, дом 2

Тип здания:

- Капитальное
 Капитальное деревянное

Тип объекта аренды:

- | | |
|--|--|
| <input type="checkbox"/> здание | <input type="checkbox"/> часть здания |
| <input type="checkbox"/> сооружение | <input type="checkbox"/> часть сооружения |
| <input checked="" type="checkbox"/> помещение(я) | <input type="checkbox"/> часть(и) помещение(й) |

Номер объекта учета *:

7-Н

Номер помещения(й) (части(ей)), сдаваемого(ых) в аренду **:

7-Н

Занимаемые этажи:

- 1-й этаж
 2-й этаж (с лифтом)
 2-й этаж (без лифта)
 Выше 2-го (с лифтом)
 Выше 2-го (без лифта)
 Подвал (с заглублением до 1.5 м включительно)
 Подвал (с заглублением более 1.5 м)
 Цоколь (с заглублением до 0.5 м включительно)
 Цоколь (с заглублением более 0.5 м)

Элементы благоустройства здания:

- Электроснабжение
 Водоснабжение
 Отопление
 Канализация

Элементы благоустройства объекта учета *:

- Электроснабжение
 Водоснабжение
 Отопление
 Канализация

Элементы благоустройства объекта аренды **:

- | | |
|--|---|
| <input checked="" type="checkbox"/> Электроснабжение | <input checked="" type="checkbox"/> Водоснабжение |
| <input checked="" type="checkbox"/> Отопление | <input checked="" type="checkbox"/> Канализация |

Технический этаж

Входы в помещение:	Количество:	Номера по ситуационному плану:
С улицы отдельных:	1	6
С улицы общих:		
Со двора отдельных:		
Со двора общих:	1	7
Через проходную:		

Общая площадь здания (кв. м):
 (заполняется при учете ПОН)

Общая площадь объекта учета (кв. м):

Общая площадь помещения(й) (части(ей)),
 сдаваемого в аренду на занимаемом этаже (кв.м):

Коэффициент потребительских качеств ***:

Общая площадь помещения(й) (части(ей)), сдаваемого(ых) в
 аренду на занимаемом этаже,

с учетом коэффициента потребительских качеств ***(кв. м):

Общая площадь объекта аренды (кв.м):

143.1	
143.1	7-Н
143.1	

Примечание:

Общая площадь объекта учета по сведениям Единого государственного реестра недвижимости: 143.1 кв.м

В 2012 году в филиал ФГБУ «ФКП Росреестра» по Санкт-Петербургу сведения о помещении были переданы для включения в Государственный кадастр недвижимости (с 01.01.2017 - Единый государственный реестр недвижимости) – верно/не-верно (не нужно зачеркнуть)

Сведения о перепланировке и т.д.

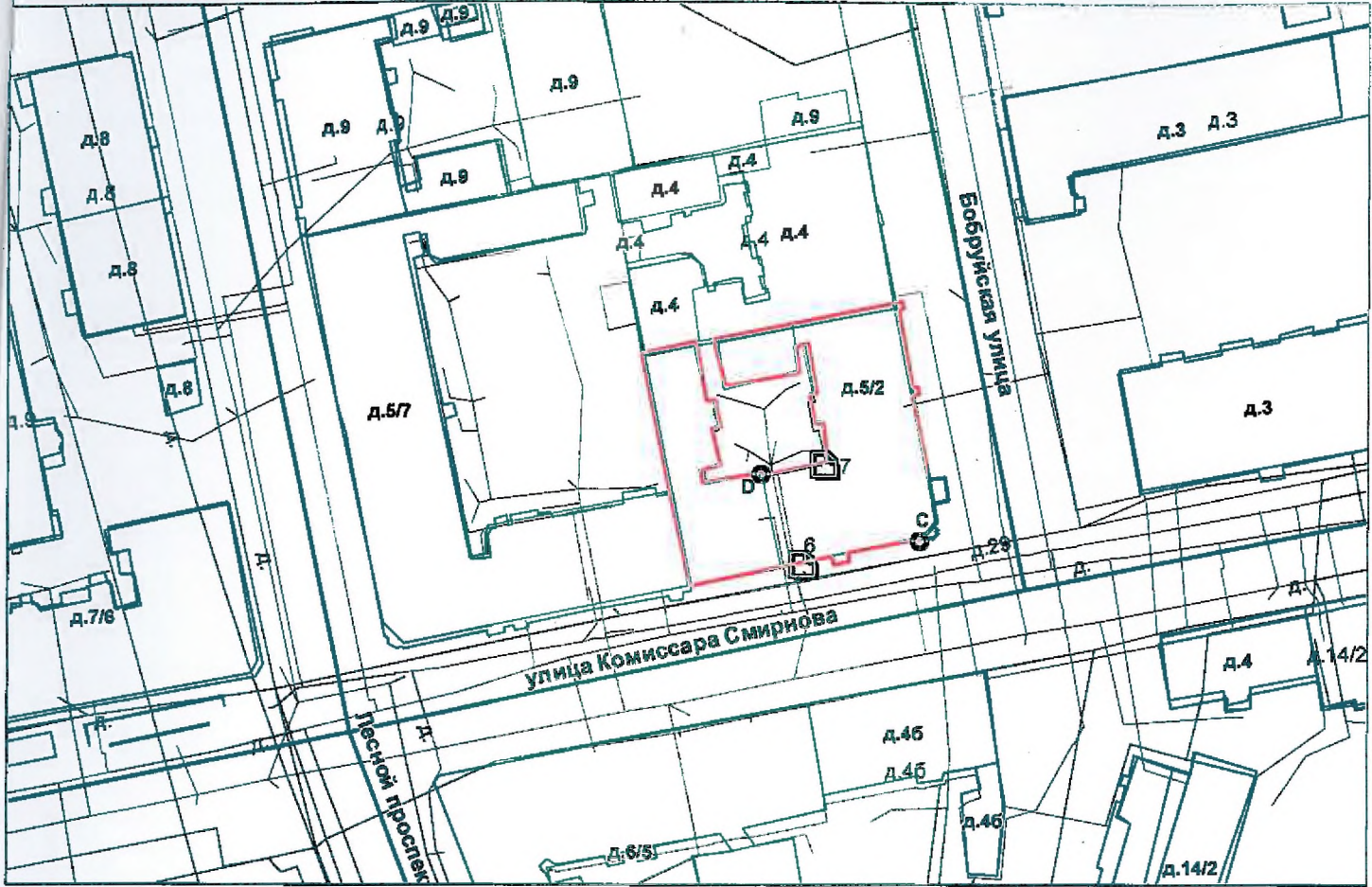
Характеристики указаны согласно Выписке из ЕГРН от 28.01.2021 № КУВИ-002/2021-3118432

* не заполняется при учете первичного объекта недвижимости

** не заполняется, если объектом аренды является здание, сооружение

*** не заполняется, если объект аренды соответствует объекту учета

Схема расположения входов.



— - границы строения

Дополнительные сведения о строении: _____

3. Ведомость координат центров входов.

№ п/п	Характерная точка	№ вх.	Координаты центра входа		Примечание
			X, м	Y, м	
1	С	6	115798.13	97293.54	
2	D	7	115801.36	97308.62	

Исполнитель: Лебедва Е.С.
 Начальник ПИБ Северо-восточного территориального управления
 кадастровой деятельности И.Е. Панина
 Дата: 15 февраля 2021 года

Район: Калининский



Выписка из Единого государственного реестра недвижимости об объекте недвижимости

Сведения о характеристиках объекта недвижимости

На основании запроса от 22.01.2021, поступившего на рассмотрение 22.01.2021, сообщаем, что согласно записям Единого государственного реестра недвижимости:

Раздел 1 Лист 1

Помещение			
вид объекта недвижимости			
Лист №1	Раздел 1	Всего листов раздела 1: 2	Всего разделов: 3
		Всего листов выписки: 5	
28 января 2021г. № КУВИ-002/2021-3118432			
Кадастровый номер:		78:10:0511001:1222	
Номер кадастрового квартала:		78:10:0511001	
Дата присвоения кадастрового номера:		14.09.2012	
Ранее присвоенный государственный учетный номер:		Кадастровый номер 78:10:5110А:2:14:3; Кадастровый номер 78:5110А:2:2:3	
Адрес:		Санкт-Петербург, ул. Комиссара Смирнова, д. 5/2, литера. А, пом. 7-Н	
Площадь, м2:		143.1	
Назначение:		Нежилое помещение	
Наименование:		Нежилое помещение	
Номер, тип этажа, на котором расположено помещение, машино-место		Этаж №1	
Вид жилого помещения:		данные отсутствуют	
Кадастровая стоимость, руб.:		10079108.83	
Кадастровые номера иных объектов недвижимости, в пределах которых расположен объект недвижимости:		78:10:0511001:1006	
Кадастровые номера объектов недвижимости, из которых образован объект недвижимости:		данные отсутствуют	
Кадастровые номера образованных объектов недвижимости:		данные отсутствуют	
Сведения о включении объекта недвижимости в состав предприятия как имущественного комплекса:		данные отсутствуют	
Сведения о включении объекта недвижимости в состав единого недвижимого комплекса:		данные отсутствуют	
Виды разрешенного использования:		данные отсутствуют	
Сведения о включении объекта недвижимости в реестр объектов культурного наследия:		данные отсутствуют	
Сведения о кадастровом инженерере:		данные отсутствуют	


полное наименование должности	подпись	инициалы, фамилия
-------------------------------	---------	-------------------

М.П.

Помещение			
вид объекта недвижимости			
Лист №2 Раздел 1	Всего листов раздела 1: 2	Всего разделов: 3	Всего листов выписки: 5
28 января 2021г. № КУВИ-002/2021-3118432			
Кадастровый номер:		78:10:0511001:1222	
Сведения об отнесении жилого помещения к определенному виду жилых помещений специализированного жилищного фонда, к жилым помещениям наемного дома социального использования или наемного дома коммерческого использования:		данные отсутствуют	
Статус записи об объекте недвижимости:		Сведения об объекте недвижимости имеют статус "актуальные, ранее учтенные"	
Особые отметки:		Сведения, необходимые для заполнения раздела: 9 - Сведения о части (частях) помещения, отсутствуют.	
Получатель выписки:		Ченцова Ирина Валерьевна (представитель заявителя), Заявитель: САНКТ-ПЕТЕРБУРГСКОЕ ГОСУДАРСТВЕННОЕ КАЗЕННОЕ УЧРЕЖДЕНИЕ "ИМУЩЕСТВО САНКТ-ПЕТЕРБУРГА"	

полное наименование должности	подпись	инициалы, фамилия

М.П.



Выписка из Единого государственного реестра недвижимости об объекте недвижимости


Сведения о зарегистрированных правах

Помещение			
вид объекта недвижимости			
Лист №1 Раздел 2	Всего листов раздела 2: 2	Всего разделов: 3	Всего листов выписки: 5
28 января 2021г. № КУВИ-002/2021-3118432			
Кадастровый номер:		78:10:0511001:1222	

1	Правообладатель (правообладатели):	1.1	Санкт-Петербург
2	Вид, номер и дата государственной регистрации права:	2.1	Собственность 1168216.1 22.05.2000 00:00:00
3	Ограничение прав и обременение объекта недвижимости:	не зарегистрировано	
4	Договоры участия в долевом строительстве:	не зарегистрировано	
5	Заявленные в судебном порядке права требования:	данные отсутствуют	
6	Сведения о возражении в отношении зарегистрированного права:	данные отсутствуют	
7	Сведения о наличии решения об изъятии объекта недвижимости для государственных и муниципальных нужд:	данные отсутствуют	
8	Сведения о невозможности государственной регистрации без личного участия правообладателя или его законного представителя:	данные отсутствуют	
9	Правопритязания и сведения о наличии поступивших, но не рассмотренных заявлений о проведении государственной регистрации права (перехода, прекращения права), ограничения права или обременения объекта недвижимости, сделки в отношении объекта недвижимости	отсутствуют	

полное наименование должности	подпись	инициалы, фамилия


М.П.



Помещение			
вид объекта недвижимости			
Лист №2 Раздел 2	Всего листов раздела 2: 2	Всего разделов: 3	Всего листов выписки: 5
28 января 2021г. № КУВИ-002/2021-3118432			
Кадастровый номер:		78:10:0511001:1222	
10	Сведения об осуществлении государственной регистрации сделки, права, ограничения права без необходимого в силу закона согласия третьего лица, органа:	данные отсутствуют	

полное наименование должности	подпись	инициалы, фамилия

М.П.



Выписка из Единого государственного реестра недвижимости об объекте недвижимости
 План расположения помещения, машино-места на этаже (плане этажа)

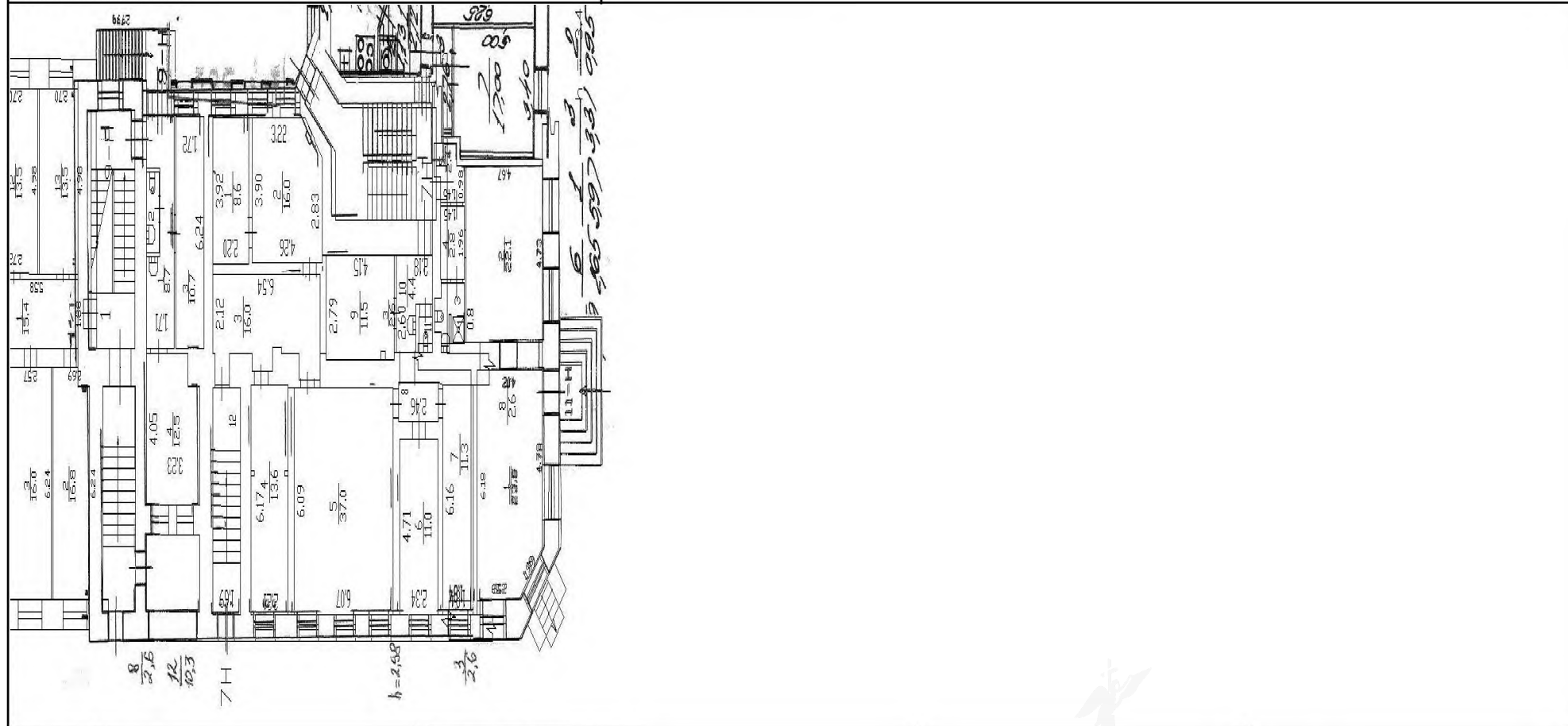
Помещение			
вид объекта недвижимости			

Лист №1 Раздел 8	Всего листов раздела 8: 1	Всего разделов: 3	Всего листов выписки: 5
------------------	---------------------------	-------------------	-------------------------

28 января 2021г. № КУВИ-002/2021-3118432

Кадастровый номер: 78:10:0511001:1222


Кадастровый номер: 78:10:0511001:1222
 Номер этажа (этажей): 1



Масштаб 1: Условные обозначения:

полное наименование должности	подпись	инициалы, фамилия
-------------------------------	---------	-------------------

М.П.



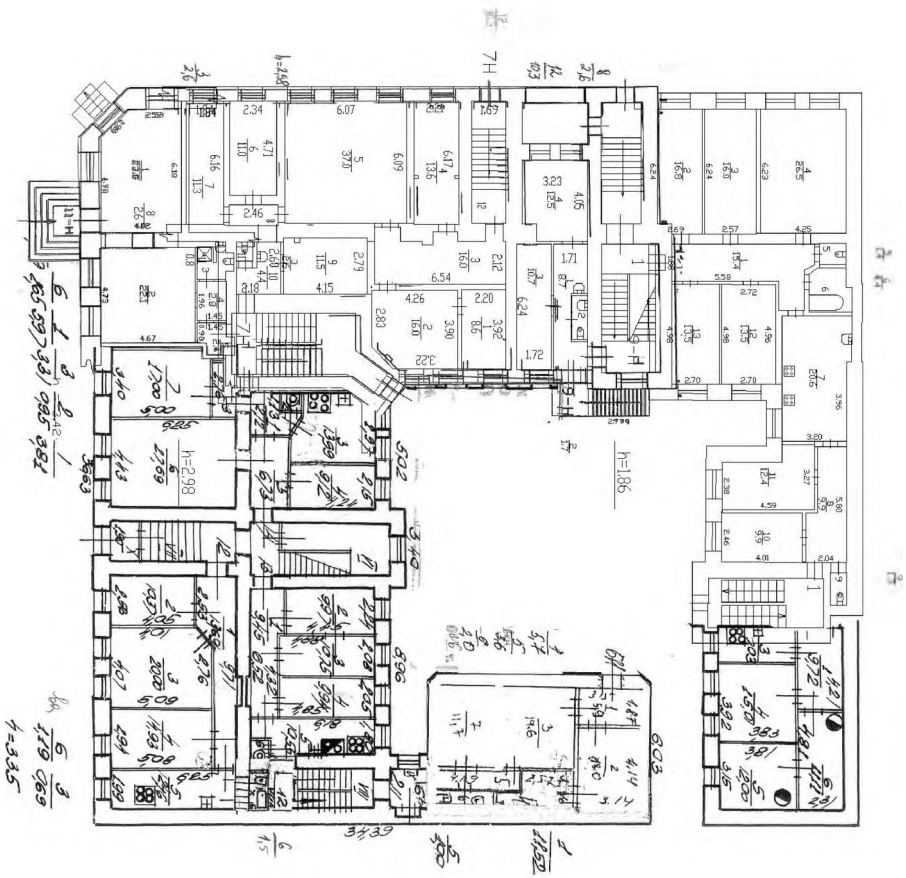


FIGURE 1.310.3A





ЛЕНЭНЕРГО

"Ленэнерго"

190467

Ленэнерго

**ПУБЛИЧНОЕ АКЦИОНЕРНОЕ ОБЩЕСТВО
ЭНЕРГЕТИКИ И ЭЛЕКТРИФИКАЦИИ «ЛЕНЭНЕРГО»**

площадь Конституции, д. 1, Санкт-Петербург, 196247

тел.: 8 (800) 700-14-71, факс: 8 (812) 494-32-54, e-mail: office@lenenergo.ru, горячая линия: 8 (812) 494-31-71

А К Т**об осуществлении технологического присоединения**№ 15-27523от "16" 04 2016 г.

Публичное акционерное общество энергетики и электрификации «Ленэнерго»,

(полное наименование сетевой организации)

именуемое в дальнейшем сетевой организацией, в лице

Начальника департамента технологического присоединения по СПб Тарараксина Леонида Вадимовича,

(должность, Ф.И.О. лица – представителя сетевой организации)

действующего на основании

доверенности № 399-15 от 07.10.2015

(устава, доверенности, иных документов)

с одной стороны, и

Комитет имущественных отношений Санкт-Петербурга

(полное наименование заявителя – юридического лица, Ф.И.О. заявителя – физического лица)

именуемый в дальнейшем заявителем с другой стороны, вместе именуемые сторонами, оформили и подписали настоящий акт о нижеследующем.

Характеристики выполненного присоединения:

максимальная мощность: **4,7 (четыре целых и семь десятых) кВт**, с учетом присоединенных энергопринимающих устройств субабонентов.Энергопринимающие устройства заявителя: **ВРУ в совокупности с питающей, распределительной и групповой сетями объекта.**

№ объекта	Наименование объекта	Адрес объекта
1	Нежилое помещение (нотариальная контора)	г. Санкт-Петербург, ул. Комиссара Смирнова, д. 5/2, лит. А, пом.7Н



Перечень точек присоединения:

ПАО «Ленэнерго»

№ объекта	Точка присоединения	Источник питания (наименование питающих линий)	Описание точки присоединения	Уровень напряжения (кВ)	Максимальная мощность (кВт)	Категория надежности электроснабжения	Предельное значение коэффициента реактивной мощности (кВ·ф)	Устройства защиты, релейной защиты, противоаварийной и режимной автоматики
1	РУ 0,38 кВ кабельного разделителя № 893 (через распределительную сеть дома)	ПС-11 (ф.11-03, ф.11-34, ф.11-17/25 РП 7740, ТП 7753)	Контактные соединения коммутационных аппаратов в РУ-0,38 кВ кабельного разделителя № 893 и кабельных наконечников кабельной линии 0,38 кВ, отходящей в сторону ГРЩ 0,38 кВ жилого дома № 5/2, лит. А по ул. Комиссара Смирнова (через распределительную сеть дома)	0,38/0,22	4,7	3	0,35	-

Приборы учета (измерительные комплексы):

№ объекта	Точка присоединения	Приборы учета			Измерительные трансформаторы тока				Измерительные трансформаторы напряжения			
		Место установки	Тип	Класс точности	Место установки	Тип	Коэффициент трансформации	Класс точности	Место установки	Тип	Коэффициент трансформации	Класс точности
1		В соответствии с актом допуска прибора учета в эксплуатацию № _____										

Прочие сведения:

Справка на мощность: № 05-12317-спр-ВР/104 (рег. № 29275 от 13.04.2006г.) – аннулируется.

Стороны подтверждают, что технологическое присоединение энергопринимающих устройств (энергетических установок) к электрической сети сетевой организации выполнено в соответствии с правилами и нормами. Заявитель претензий по оказанию услуг к сетевой организации не имеет.

Подписи сторон:

Сетевая организация:
ПАО «Ленэнерго»

Начальник департамента технологического присоединения по СПб

/Тараксин Л.В./



Заявитель:
Комитет имущественных отношений
Санкт-Петербурга

Начальник Управления анализа сделок с объектами недвижимости

Председатель



АН Луняк
4.2016 № 38831-42

Юсупова М.А.
тел.494-39-24
15-27583-ВР-1292



ПРАВИТЕЛЬСТВО САНКТ-ПЕТЕРБУРГА
КОМИТЕТ ПО КОНТРОЛЮ ЗА ИМУЩЕСТВОМ
САНКТ-ПЕТЕРБУРГА

АКТ
обследования объекта нежилого фонда

Санкт-Петербург

«01» марта 2021 год

Обследование начато в «10» ч. «30» мин.
Обследование окончено в «10» ч. «45» мин.

На основании приказа Комитета по контролю за имуществом Санкт-Петербурга от «26» февраля 2021 г. № 1677-по сотрудниками Комитета по контролю за имуществом Санкт-Петербурга: ведущим специалистом отдела контроля имущества Управления контроля использования имущества северных районов Санкт-Петербурга Пановой Ю.П., главным специалистом отдела контроля имущества Управления контроля использования имущества северных районов Санкт-Петербурга Гориной И.А.

в присутствии: -----

проведено обследование здания (части здания), помещения (части помещения), сооружения, прочих составляющих здания (сооружения), расположенного по адресу: Санкт-Петербург, улица Комиссара Смирнова, дом 5/2, литера А, помещение 7-Н (далее – Объект).

Кадастровый номер Объекта: 78:10:0511001:1222 (предыдущий кадастровый номер – 78:5110А:2:2:3).

Реестровый номер Объекта: 0005К0105Н0001.

Технические характеристики Объекта согласно информационным ресурсам и технической документации: Площадь: 143,1 кв.м. Этажность: 1 этаж. Входы: отдельный с улицы, общий со двора. Объект оснащен водоснабжением/водоотведение, электроснабжением, отоплением.

Статус объекта культурного наследия: Объект не относится к объектам (выявленным объектам) культурного наследия.

Основание пользования: отсутствуют.

В ходе обследования проводилось: осмотр, фотофиксация.

Обследование проводилось с использованием документов технического и кадастрового учета: поэтажный план, представленный письмом Санкт-Петербургского государственного казенного учреждения «Имущество Санкт-Петербурга» от 04.02.2021 № 04-07-1772/21-0-0 (вх. от 04.02.2021 № 01-16-727/21-0-0).

В результате проведения обследования установлено:

Доступ:

Обеспечен

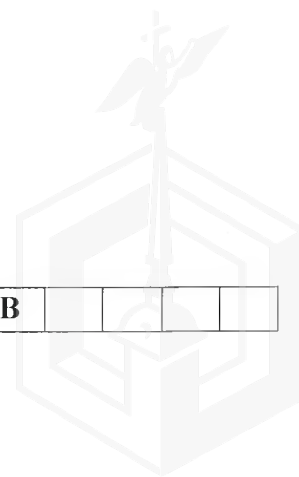
Не обеспечен

Объект:

Используется

Не используется

_____ В _____



Состояние Объекта*:

- Евростандарт
 Отличное
 Нормальное

- Удовлетворительное
 Неудовлетворительное

Вид использования Объекта: -**Пользователь: -****Перепланировка/переустройство:**

- в ч.п. 1, 4 Объекта оборудованы ниши (фото №№ 3, 4);
 - в ч.п. 9 Объекта установлено инженерное оборудование (кран) (фото № 5).

Иные лица, использующие Объект: -**Подключение к сетям инженерного обеспечения (при наличии):**

- электроснабжения (указывается основание подключения (при наличии)**)
 газоснабжения (указывается основание подключения(при наличии)**)
 водоснабжения/водоотведения (указывается основание подключения (при наличии)**)
 теплоснабжения (указывается основание подключения(при наличии)**)

Применение контрольно-кассовой техники на Объекте:

- применяется не применяется

Дополнительная информация: Доступ на Объект обеспечен представителем СПб ГКУ «Жилищное агентство Калининского района Санкт-Петербурга» (ИНН 7804070681).

Согласно информации, Федеральной службы государственной регистрации, кадастра и картографии (далее – Росреестр) в отношении Объекта зарегистрировано право государственной собственности Санкт-Петербурга от 22.05.2000 № 1168216.1.

Выявленные нарушения:

- несоответствие планировки Объекта документам технического и кадастрового учета, переустройства.

Приложение:

- Фототаблица Копии документов технического учета

Иное: сведения баз данных КИО ИТС «Аренда», ИТС «Реестр», Росреестр.

Ведущий специалист

(должность лица, проводившего обследование)

(подпись)

/Ю.П.Панова/

(фамилия, имя отчество)

Главный специалист

(должность лица, проводившего обследование)

(подпись)

/И.А.Горина/

(фамилия, имя отчество)

(должность лица, присутствующего при проведении обследования)

(подпись)

(фамилия, имя отчество)


Копия акта получена***

(ФИО, должность уполномоченного лица (при наличии документов, подтверждающих полномочия))

* В соответствии с классификацией состояния объектов, указанных в постановлении Правительства Санкт Петербурга от 21.12.2005 № 1958 «О порядке определения базовых ставок и коэффициентов, применяемых при расчете арендной платы за объекты нежилого фонда, арендодателем которых является Санкт Петербурга»

**Указывается на основании документов, представленных пользователем Объекта

*** Предоставляется по запросу заинтересованного лица



Handwritten signature in blue ink.

ФОТОТАБЛИЦА

Фото № 1



Описание:

Вид на здание, расположенное по адресу: СПб, ул. Комиссара Смирнова, д. 5/2, лит. А (далее – Здание)
Номерная табличка, размещенная на Здании.

Фото № 2



Описание:

Вход на Объект (отдельный с улицы)



Фото № 3



Описание: В ч.п. 1 Объекта оборудована ниша

Фото № 4



Описание: В ч.п. 4 Объекта оборудована ниша




Фото № 5



Описание: В ч.п. 9 Объекта установлено инженерное оборудование (кран)

Фото № 6



Описание: Вид внутри Объекта (ч.п. 6)




Фото № 7




Описание: Вид внутри Объекта (ч.п. 5)

Фото № 8



Описание: Вид внутри Объекта (ч.п. 2)





Описание: Вид внутри Объекта (ч.п. 11)



Описание: Вид внутри Объекта (ч.п. 3)




Фото № 11



Описание: Вход на Объект (общий со двора)





ПРАВИТЕЛЬСТВО САНКТ-ПЕТЕРБУРГА

КОМИТЕТ ПО ГОСУДАРСТВЕННОМУ
КОНТРОЛЮ, ИСПОЛЬЗОВАНИЮ
И ОХРАНЕ ПАМЯТНИКОВ ИСТОРИИ
И КУЛЬТУРЫ

**САНКТ-ПЕТЕРБУРГСКОЕ
ГОСУДАРСТВЕННОЕ КАЗЕННОЕ
УЧРЕЖДЕНИЕ
"ЦЕНТР ИНФОРМАЦИОННОГО
ОБЕСПЕЧЕНИЯ ОХРАНЫ ОБЪЕКТОВ
КУЛЬТУРНОГО НАСЛЕДИЯ"
(СПб ГКУ ЦИОООКН)**

ул. Зодчего Росси, д. 1-3, Санкт-Петербург, 191011
тел. (812) 417-2232
<http://cioookn.kgiop.gov.spb.ru>

**Начальнику Управления приватизации
и арендных отношений СПб ГКУ
"Имущество Санкт-Петербурга"**

Ворохобиной О.А.

Штамп

№ 07-410/21-0-0 от 25.01.2021

На № 04-07-900/21-0-0 от 25.01.2021

На Ваше обращение сообщаем, что объект по адресу: **195009, г.Санкт-Петербург, улица Комиссара Смирнова, дом 5/2, литера А** не относится к числу объектов (выявленных объектов) культурного наследия.

Объект расположен в границах зон охраны и (или) защитных зон объектов культурного наследия на территории Санкт-Петербурга: Единая зона регулирования застройки и хозяйственной деятельности 2 (участок ОЗРЗ-2(10)).

Требования по сохранению исторических зданий* и режим использования земель в границах зон охраны объектов культурного наследия на территории Санкт-Петербурга установлен Законом Санкт-Петербурга от 19.01.2009 N 820-7 (ред. от 07.07.2016) "О границах объединенных зон охраны объектов культурного наследия, расположенных на территории Санкт-Петербурга, режимах использования земель и требованиях к градостроительным регламентам в границах указанных зон".

*Исторические здания - здания (строения, сооружения) различных исторических периодов не состоящие на государственной охране как объекты культурного наследия: в центральных районах -построенные до 1917 г.: в остальных районах - до 1957 г. и деревянные 1-2 этажные здания, построенные до 1917 г. (год постройки включительно).

В соответствии с п.1 статьи 34.1. Федерального закона от 25.06.2002 № 73-ФЗ "Защитными зонами объектов культурного наследия являются территории, которые прилегают к включенным в реестр памятникам и ансамблям (за исключением указанных в пункте 2 настоящей статьи объектов культурного наследия) и в границах которых в целях обеспечения сохранности объектов культурного наследия и композиционно-видовых связей (панорам) запрещаются строительство объектов капитального строительства и их реконструкция, связанная с изменением их параметров (высоты, количества этажей, площади), за исключением строительства и реконструкции линейных объектов".

**Начальник отдела информации об объектах
культурного наследия и режимах зон охраны**

Е.В. Коробкова

Петрова А.А.
(812)417-43-46

