

ПРАВИТЕЛЬСТВО САНКТ- ПЕТЕРБУРГА
КОМИТЕТ ИМУЩЕСТВЕННЫХ ОТНОШЕНИЙ САНКТ-ПЕТЕРБУРГА

РЕШЕНИЕ

о проведении аукциона на право заключения договора аренды объекта нежилого фонда, находящегося в государственной собственности Санкт-Петербурга, для субъектов малого и среднего предпринимательства в Санкт-Петербурге и организаций, образующих инфраструктуру поддержки малого и среднего предпринимательства в Санкт-Петербурге

от 15.03.2021

№ 4904Ф -- 810/21

В соответствии с распоряжением Комитета имущественных отношений Санкт-Петербурга от 31.07.2019 № 127-р «О проведении аукционов на право заключения договоров аренды объектов нежилого фонда, находящихся в государственной собственности Санкт-Петербурга»:

1. Провести торги в форме аукциона на право заключения договора аренды объекта нежилого фонда (далее – Аукцион), находящегося в государственной собственности Санкт-Петербурга (далее – Объект), среди субъектов малого и среднего предпринимательства в Санкт-Петербурге и организаций, образующих инфраструктуру поддержки малого и среднего предпринимательства в Санкт-Петербурге, расположенного по адресу: Санкт-Петербург, ул. Фурштатская, д. 20, лит. А, пом. 4-Н.

Район Санкт-Петербурга: Центральный

Кадастровый номер: 78:31:0001198:2522

Этаж: подвал

Общая площадь помещения: 193,6 кв. м

Входы: 1 отдельный с улицы. 2 отдельных со двора

Элементы благоустройства: электроснабжение, водоснабжение, отопление, канализация

Целевое назначение: нежилое

2. Санкт-Петербургскому государственному казенному учреждению «Имущество Санкт-Петербурга» обеспечить организацию Аукциона.

3. Проведение Аукциона осуществляется в электронной форме.

4. Установить, что:

4.1. Договор аренды Объекта заключается на 10 лет.

4.2. Начальная цена составляет 1 938 878,00 (один миллион девятьсот тридцать восемь тысяч восемьсот семьдесят восемь рублей 00 копеек)

5. Ограничения, обременения в отношении Объекта, определяемые в соответствии с заключениями уполномоченных исполнительных органов государственной власти и сведениями из Единого государственного реестра недвижимости:

Объект расположен в здании, являющемся объектом культурного наследия регионального значения.

Помещение находится в удовлетворительном состоянии, захламлено.

6. Информация о наличии (отсутствии) перепланировок Объекта, не согласованных в установленном порядке: самовольная перепланировка.

7. Информация о наличии (отсутствии) технологического присоединения энергопринимающих устройств, необходимых для электроснабжения Объекта, к электрическим сетям: 3 (три) кВт.

Заместитель
председателя Комитета

А.В.Герман

ДОКУМЕНТ ПОДПИСАН
ЭЛЕКТРОННОЙ ПОДПИСЬЮ

Сертификат 112B76C00EACFB9D47E1D10226E1B966
Владелец Герман Александр Викторович
Действителен с 05.08.2020 по 05.08.2021

РАСЧЕТ

арендной платы за нежилое помещение
к договору аренды нежилого фонда

№ от г. по адресу:

191028, г. Санкт-Петербург, Фурштатская улица, д. 20, литера А, помещение N 4-Н

1. СПРАВОЧНЫЕ ДАННЫЕ

1.1. Наименование предприятия, арендующего данное помещение

1.2. Существующие ограничения на использование объекта

Офисное: нет Торговое: нет Промышленное: нет

1.3. Арендваемая площадь (м.кв.): 193.60

1.4. Занимаемые этажи: Подвал с заглублением более 1,5 м.

Тех.этаж: нет;

1.5. Состояние помещения: удовлетворительное

1.6. Вход в помещение: отдельный с улицы

1.7. Тип здания: ЗДАНИЯ С КИРП.СТЕНАМИ ТОЛЩ.1.5-2.5КИРП.,ПЕР.Ж/Б...

1.8. Благоустройства: Водоснабжение: есть; Электроснабжение: есть;
Отопление: есть; Канализация: есть;

1.9. Коэффициент социальной значимости арендатора: 1.00

1.10. Расположение:

Зона: 1

Координата X: 115 875 Координата Y: 95 347

2. РАСЧЕТ АРЕНДНОЙ ПЛАТЫ

2.1. Расчетные коэффициенты

Базовая ставка	9 527.000
Арендный	0.700
Местоположения	1.320
Площади	0.972
Занимаемых этажей	0.790
Состояния помещения	0.920
Входа в помещение	1.000
Типа здания	1.000
Элементов благоустройства	
- водоснабжения	1.000
- канализации	1.000
- отопления	1.000
- электричества	1.000
Ставка арендной платы в РУБ. за м.кв. в год (без льгот):	6 218.839
Ставка арендной платы в РУБ. за м.кв. в год:	6 218.839

Индекс изменения размеров ставки арендной платы 1.610407610

Наилучшее использование: Торговля

Арендная плата при наилучшем использовании:

Без льгот:

В год: 1 938 878.00 руб. в квартал: 484 719.50 руб. в месяц: 161 573.17 руб.

Средняя стоимость 1 кв.м. в год: 10 014.87 руб.

Общая арендуемая площадь по договору: 193.60 (помещений: 1)

Количество объектов в расчете: 1

Арендная плата при наилучшем использовании:

Без льгот:

В год: 1 938 878.00 руб. в квартал: 484 719.50 руб. в месяц: 161 573.17 руб.

С учетом коэффициента социальной значимости:

В год: 1 938 878.00 руб. в квартал: 484 719.50 руб. в месяц: 161 573.17 руб.

Средняя стоимость 1 кв.м. в год: 10 014.87 руб.

Дата расчета: 19.03.2021 Исполнитель: Ченцова И.В.

Ченцова И.В.

СПРАВКА ДЛЯ РАСЧЕТА АРЕНДНОЙ ПЛАТЫ

1. Сведения об объекте.

Адрес объекта:

Район	Центральный	Улица	Фурштатская улица		
Номер дома	20	Корпус		Литера	А

Описательный адрес (угловых и сквозных строений): Фурштатская улица, дом 20

Тип здания:

<input checked="" type="checkbox"/>	Капитальное
<input type="checkbox"/>	Капитальное деревянное

Тип объекта аренды:

<input type="checkbox"/>	здание	<input type="checkbox"/>	часть здания
<input type="checkbox"/>	сооружение	<input type="checkbox"/>	часть сооружения
<input checked="" type="checkbox"/>	помещение(я)	<input type="checkbox"/>	часть(и) помещения(й)

Номер объекта учета *:

Номер помещения(й) (части(ей)), сдаваемого(ых) в аренду **:

4-Н	4-Н
-----	-----

Занимаемые этажи:

<input type="checkbox"/>	1-й этаж
<input type="checkbox"/>	2-й этаж (с лифтом)
<input type="checkbox"/>	2-й этаж (без лифта)
<input type="checkbox"/>	Выше 2-го (с лифтом)
<input type="checkbox"/>	Выше 2-го (без лифта)
<input type="checkbox"/>	Подвал (с заглублением до 1.5 м включительно)
<input checked="" type="checkbox"/>	Подвал (с заглублением более 1.5 м)
<input type="checkbox"/>	Цоколь (с заглублением до 0.5 м включительно)
<input type="checkbox"/>	Цоколь (с заглублением более 0.5 м)

Элементы благоустройства здания:

<input checked="" type="checkbox"/>	Электроснабжение
<input checked="" type="checkbox"/>	Водоснабжение
<input checked="" type="checkbox"/>	Отопление
<input checked="" type="checkbox"/>	Канализация

Элементы благоустройства объекта учета *:

<input checked="" type="checkbox"/>	Электроснабжение
<input checked="" type="checkbox"/>	Водоснабжение
<input checked="" type="checkbox"/>	Отопление
<input checked="" type="checkbox"/>	Канализация

Элементы благоустройства объекта аренды **::

<input checked="" type="checkbox"/>	Электроснабжение	<input checked="" type="checkbox"/>	Водоснабжение
<input checked="" type="checkbox"/>	Отопление	<input checked="" type="checkbox"/>	Канализация

Технический этаж

Входы в помещение:

Количество:

Номера по ситуационному плану:

Входы в помещение:	Количество:	Номера по ситуационному плану:
С улицы отдельных:	1	8
С улицы общих:		
Со двора отдельных:	2	6,7
Со двора общих:		
Через проходную:		

Общая площадь здания (кв. м):

(заполняется при учете ПОН)

Общая площадь объекта учета (кв. м):

Общая площадь помещения(й) (части(ей)), сдаваемого в аренду на занимаемом этаже (кв.м):

Коэффициент потребительских качеств ***:

Общая площадь помещения(й) (части(ей)), сдаваемого(ых) в аренду на занимаемом этаже, с учетом коэффициента потребительских качеств ***(кв. м):

Общая площадь объекта аренды (кв.м):


Примечания (сведения о перепланировке и т.д.)

193.6	
193.6	4-Н
193.6	
Справка изготовлена на основании Выписки из Единого государственного реестра недвижимости об объекте недвижимости № 78/001/006/2019-88218 от 24.09.2019.	

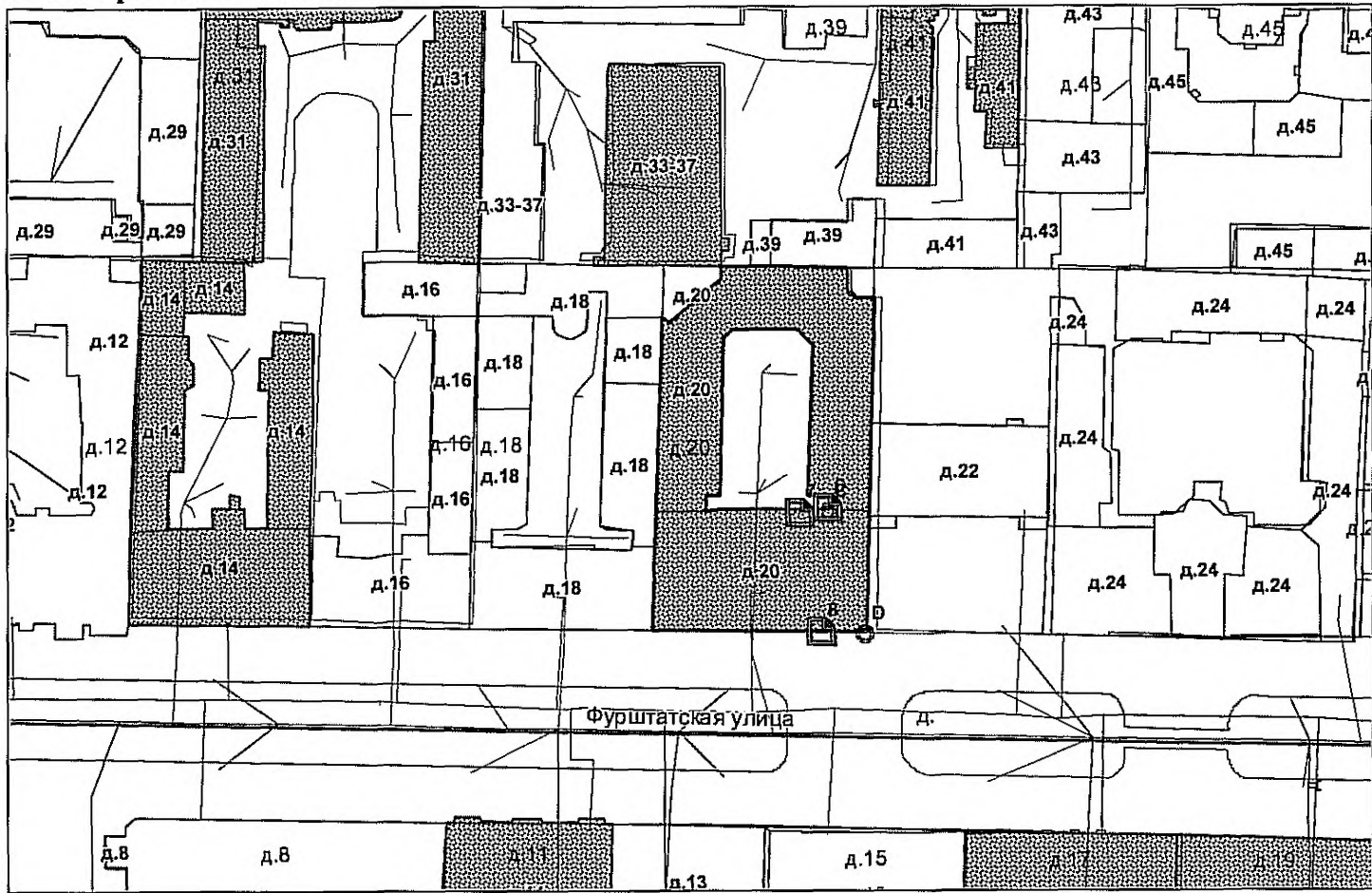
* не заполняется при учете первичного объекта недвижимости

** не заполняется, если объектом аренды является здание, сооружение

*** не заполняется, если объект аренды соответствует объекту учета



2. Схема расположения входов.



— - границы строения

Дополнительные сведения о строении: _____

3. Ведомость координат центров входов.

№ п/п	Характерная точка	№ вх.	Координаты центра входа		Примечание
			X, м	Y, м	
1	С	6	115871.79	95366.06	
2	С	7	115867.54	95365.06	
3	D	8	115870.66	95347.06	

Исполнитель: Ахметова Е.Ю.
 Начальник филиала ГУП «ГУИОН»
 ПИБ Центрального района:
 Дата: 07 ноября 2019 года

Н.В.Крайнова



Район: Центральный



Филиал Федерального государственного бюджетного учреждения "Федеральная кадастровая палата Федеральной службы государственной регистрации, кадастра и картографии" по Санкт-Петербургу
полное наименование органа регистрации прав

Выписка из Единого государственного реестра недвижимости об объекте недвижимости

Сведения о характеристиках объекта недвижимости

На основании запроса от 19.05.2021, поступившего на рассмотрение 19.05.2021, сообщаем, что согласно записям Единого государственного реестра недвижимости:

Раздел 1 Лист 1

Помещение			
вид объекта недвижимости			

Лист № 1 раздела 1	Всего листов раздела 1: 2	Всего разделов: 3	Всего листов выписки: 4
--------------------	---------------------------	-------------------	-------------------------

19 мая 2021г. № КУВИ-002/2021-58622280	
Кадастровый номер:	78:31:0001198:2522
Номер кадастрового квартала:	78:31:0001198
Дата присвоения кадастрового номера:	09.01.2013

Ранее присвоенный государственный учетный номер:	Кадастровый номер 78:1198:7:54:10
Местоположение:	Санкт-Петербург, ул. Фурштатская, д. 20, литера. А, пом. 4-Н
Площадь:	193.6
Назначение:	Нежилое помещение
Наименование:	Нежилое помещение
Номер, тип этажа, на котором расположено помещение, машино-место	Подвал № подвал
Вид жилого помещения:	данные отсутствуют
Кадастровая стоимость, руб.:	4618680.51
Кадастровые номера иных объектов недвижимости, в пределах которых расположен объект недвижимости:	78:31:0001198:2008
Кадастровые номера объектов недвижимости, из которых образован объект недвижимости:	данные отсутствуют
Кадастровые номера образованных объектов недвижимости:	данные отсутствуют
Сведения о включении объекта недвижимости в состав предприятия как имущественного комплекса:	данные отсутствуют
Сведения о включении объекта недвижимости в состав единого недвижимого комплекса:	данные отсутствуют
Виды разрешенного использования:	данные отсутствуют
Сведения о включении объекта недвижимости в реестр объектов культурного наследия:	данные отсутствуют
Сведения о кадастровом инженерере:	данные отсутствуют

полное наименование должности	подпись	инициалы, фамилия
-------------------------------	---------	-------------------

М.П.

Помещение			
вид объекта недвижимости			
Лист № 2 раздела 1	Всего листов раздела 1: 2	Всего разделов: 3	Всего листов выписки: 4
19 мая 2021г. № КУВИ-002/2021-58622280			
Кадастровый номер:		78:31:0001198:2522	
Сведения об отнесении жилого помещения к определенному виду жилых помещений специализированного жилищного фонда, к жилым помещениям наемного дома социального использования или наемного дома коммерческого использования:		данные отсутствуют	
Статус записи об объекте недвижимости:		Сведения об объекте недвижимости имеют статус "актуальные, ранее учтенные"	
Особые отметки:		Сведения, необходимые для заполнения раздела: 9 - Сведения о части (частях) помещения, отсутствуют.	
Получатель выписки:		Ченцова Ирина Валерьевна, действующий от имени заявителя - САНКТ-ПЕТЕРБУРГСКОЕ ГОСУДАРСТВЕННОЕ КАЗЕННОЕ УЧРЕЖДЕНИЕ "ИМУЩЕСТВО САНКТ-ПЕТЕРБУРГА" на основании документа:	

полное наименование должности	подпись	инициалы, фамилия
-------------------------------	---------	-------------------

М.П.



Выписка из Единого государственного реестра недвижимости об объекте недвижимости

Сведения о зарегистрированных правах

Помещение			
вид объекта недвижимости			
Лист № 1 раздела 2	Всего листов раздела 2: 1	Всего разделов: 3	Всего листов выписки: 4
19 мая 2021г. № КУВИ-002/2021-58622280			
Кадастровый номер:		78:31:0001198:2522	
1	Правообладатель (правообладатели):	1.1	Санкт-Петербург
2	Вид, номер, дата и время государственной регистрации права:	2.1	Собственность 78-78-01/0350/2006-604 20.02.2007 00:00:00
3	Сведения об осуществлении государственной регистрации сделки, права без необходимого в силу закона согласия третьего лица, органа:	3.1	данные отсутствуют
4	Ограничение прав и обременение объекта недвижимости:	не зарегистрировано	
5	Договоры участия в долевом строительстве:	не зарегистрировано	
6	Заявленные в судебном порядке права требования:	данные отсутствуют	
7	Сведения о возражении в отношении зарегистрированного права:	данные отсутствуют	
8	Сведения о наличии решения об изъятии объекта недвижимости для государственных и муниципальных нужд:	данные отсутствуют	
9	Сведения о невозможности государственной регистрации без личного участия правообладателя или его законного представителя:	данные отсутствуют	
10	Правопритязания и сведения о наличии поступивших, но не рассмотренных заявлений о проведении государственной регистрации права (перехода, прекращения права), ограничения права или обременения объекта недвижимости, сделки в отношении объекта недвижимости:	отсутствуют	

полное наименование должности	подпись	инициалы, фамилия
-------------------------------	---------	-------------------

М.П.



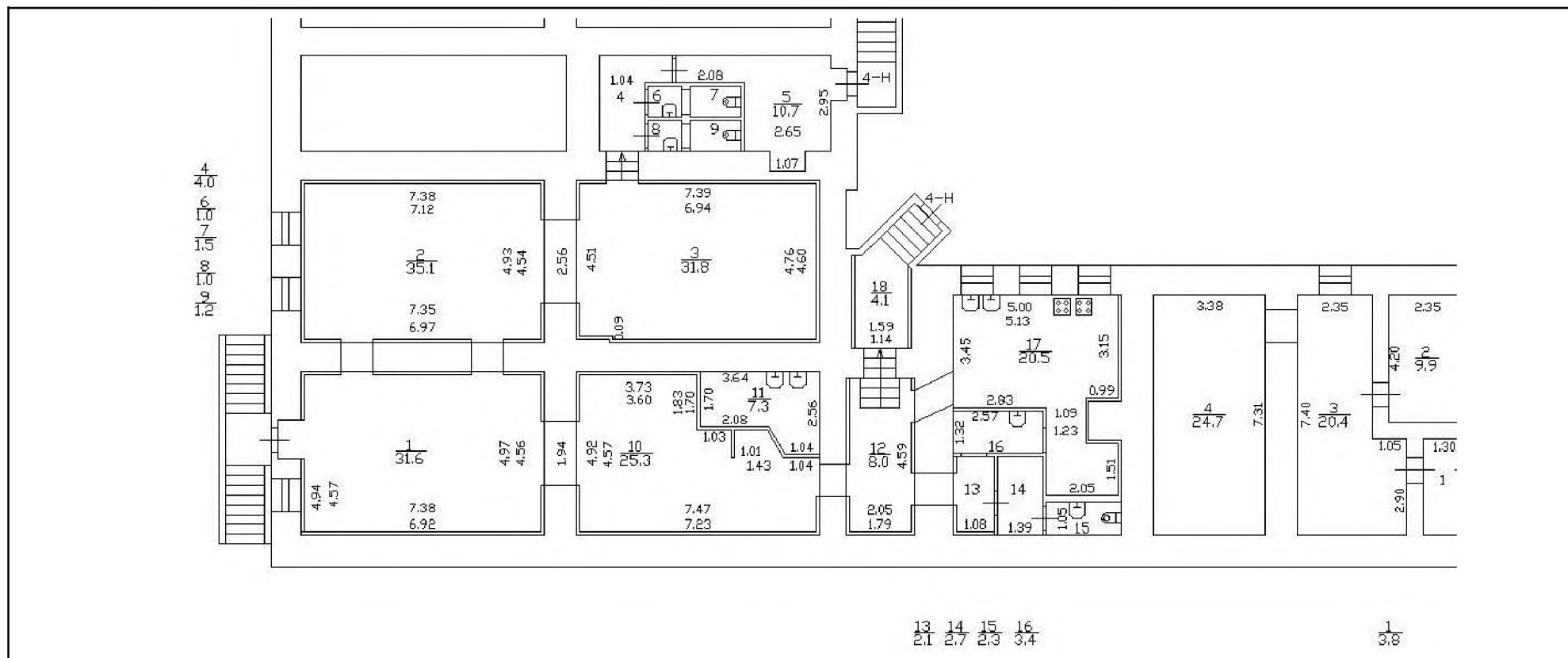
Выписка из Единого государственного реестра недвижимости об объекте недвижимости

План расположения помещения, машино-места на этаже (плане этажа)

Помещение			
вид объекта недвижимости			

Лист № 1 раздела 8	Всего листов раздела 8: 1	Всего разделов: 3	Всего листов выписки: 4
--------------------	---------------------------	-------------------	-------------------------

19 мая 2021г. № КУВИ-002/2021-58622280	Номер этажа (этажей): подвал
Кадастровый номер: 78:31:0001198:2522	



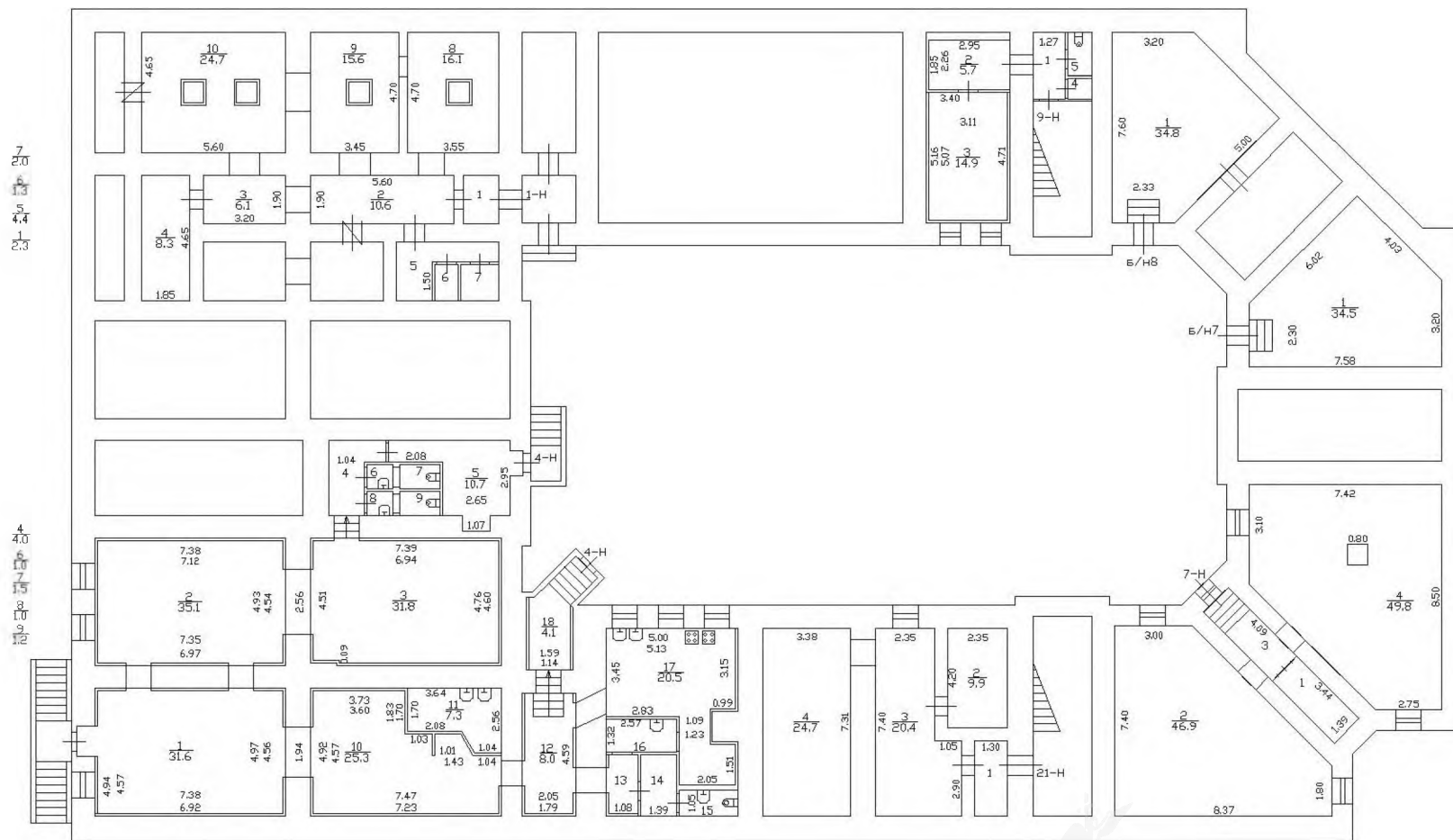
Масштаб 1

полное наименование должности	подпись	инициалы, фамилия
-------------------------------	---------	-------------------

М.П.

План подвала

5 4 1
1,5 0,7 3,1



7 2,0
4,4
3,3

4 4,0
6 1,0
7 1,5
8 1,0
9 1,0

13 14 15 16
2,1 2,7 2,3 3,4

3,6

5,7 4,8





ПАО "Ленэнерго"
18 8354
Числа

**ПУБЛИЧНОЕ АКЦИОНЕРНОЕ ОБЩЕСТВО
ЭНЕРГЕТИКИ И ЭЛЕКТРИФИКАЦИИ «ЛЕНЭНЕРГО»**

площадь Конституции, д. 1, Санкт-Петербург, 196247

тел.: 8 (800) 700-14-71, факс: 8 (812) 494-32-54, e-mail: office@lenenergo.ru, горячая линия: 8 (812) 494-31-71

А К Т

об осуществлении технологического присоединения

№ 15-45588

от "06" 07 2016 г.

Публичное акционерное общество энергетики и электрификации «Ленэнерго»,

(полное наименование сетевой организации)

именуемое в дальнейшем сетевой организацией, в лице

начальника Департамента технологического присоединения по СПб Тарараксина Леонида Вадимовича,

(должность, Ф И О. лица – представителя сетевой организации)

действующего на основании

доверенности № 399-15 от 07.10.2015г.,

(устава, доверенности, иных документов)

с одной стороны, и

Комитет имущественных отношений Санкт-Петербурга,

(полное наименование заявителя – юридического лица, Ф И О. заявителя – физического лица)

именуемый в дальнейшем заявителем с другой стороны, вместе именуемые сторонами, оформили и подписали настоящий акт о нижеследующем.

Характеристики выполненного присоединения:

максимальная мощность: **3 (три) кВт**, с учетом опосредованно присоединенных энергопринимающих устройств субабонентов

Энергопринимающие устройства заявителя: **ВРУ объекта в совокупности с питающей, распределительной и групповой сетями**

№ объекта	Наименование объекта	Адрес объекта
1	Нежилое помещение	Санкт-Петербург, Фурштатская ул., д. 20, лит. А, пом. 4Н



Перечень точек присоединения:

№ объекта	Точка присоединения	Источник питания (наименование питающих линий)	Описание точки присоединения	Уровень напряжения (кВ)	Максимальная мощность (кВт)	Категория надежности электроснабжения	Предельное значение коэффициента реактивной мощности (tg φ)	Устройства защиты, релейной защиты, противоаварийной и режимной автоматики
1	РУ 0,38 кВ кабельного киоска № 123 (через распределительную сеть дома)	ТЭЦ-2 (РТП 301, ТП 367, ф.2-12, 2-31, 2-34, 2-35, 2-40)	Контактные соединения коммутационных аппаратов в РУ 0,38 кВ кабельного киоска № 123 и кабельных наконечников кабельных линий 0,38 кВ, отходящих в сторону ГРЩ дома № 20, лит. А по Фурштатской ул. (через распределительную сеть дома)	0,38/0,22	3	3	0,35	-

Приборы учета (измерительные комплексы):

№ объекта	Точка присоединения	Приборы учета			Измерительные трансформаторы тока				Измерительные трансформаторы напряжения			
		Место установки	Тип	Класс точности	Место установки	Тип	Коэффициент трансформации	Класс точности	Место установки	Тип	Коэффициент трансформации	Класс точности
1	Учет электроэнергии организован в соответствии с требованиями раздела X Основных положений функционирования розничных рынков, утвержденных Постановлением Правительства РФ № 442 от 04.05.2012 г.											

Стороны подтверждают, что технологическое присоединение энергопринимающих устройств (энергетических установок) к электрической сети сетевой организации выполнено в соответствии с правилами и нормами. Заявитель претензий по оказанию услуг к сетевой организации не имеет.

Подписи сторон:

Сетевая организация:
 ПАО «Ленэнерго»

Начальник департамента технологического присоединения по СПб

Тарараксин Л.В.



Заявитель:
 КИО

Начальник Управления анализа
 Председатель СДЕЛОК С ОБЪЕКТАМИ НЕДВИЖИМОСТИ



Петров Д.А.
 493 94 47
 № 15-45588-ЦП





ПРАВИТЕЛЬСТВО САНКТ-ПЕТЕРБУРГА
КОМИТЕТ ПО КОНТРОЛЮ ЗА ИМУЩЕСТВОМ
САНКТ-ПЕТЕРБУРГА

АКТ
обследования объекта нежилого фонда

Санкт-Петербург

«19» февраля 2021 года

Обследование начато в «16» ч. «00» мин.
Обследование окончено в «16» ч. «30» мин.

На основании приказа Комитета по контролю за имуществом Санкт-Петербурга от «18» февраля 2021 г. № 1487-ПО сотрудниками Комитета по контролю за имуществом Санкт-Петербурга Управления контроля использования имущества центральных районов Санкт-Петербурга: главным специалистом отдела контроля имущества Шафиковым А.Р.; главным специалистом отдела контроля имущества Шаровой Ю.А.

в присутствии: _____

проведено обследование здания (части здания), помещения (части помещения), сооружения, прочих составляющих здания (сооружения), расположенного по адресу: Санкт-Петербург, ул. Фурштатская, д. 20, лит. А, пом. 4-И (далее – Объект).

Кадастровый номер Объекта: 78:31:0001198:2522.

Реестровый номер Объекта (при наличии): 0021К1037Н0009.

Технические характеристики Объекта согласно информационным ресурсам и технической документации (при наличии): площадь: 193,6 кв. м. Этаж: подвал. Вход: 1 отдельный со двора, 1 отдельный с улицы. Элементы благоустройства: электроснабжение, водоснабжение, отопление, канализация.

Статус объекта культурного наследия: объект культурного наследия «Дом Зайцевой Н.Н.».

Основание пользования (при наличии): отсутствует.

В ходе обследования проводилось: осмотр, фотофиксация.

Обследованне проводилось с использованием документов технического и кадастрового учета: поэтажного плана, являющейся приложением к выписке из ЕГРН от 28.01.2021 № КУВИ-002/2021-3084326, предоставленный Санкт-Петербургским государственным казенным учреждением «Имущество Санкт-Петербурга» от 03.02.2021 № 04-07-1673/21-0-0 (вх. № 01-16-6180/19-1-0 от 04.02.2021) (далее - План).

В результате проведения обследования установлено:

Доступ:

Обеспечен

Не обеспечен

Объект:

Используется

Не используется

В Д

Состояние Объекта*:

Евростандарт

Удовлетворительное

Отличное

Неудовлетворительное

Нормальное

Вид использования Объекта: отсутствует.

Пользователь: отсутствует.

Перепланировка/переустройство:

- между ч.п. 10 и 11 демонтирована перегородка (фото 4);
- между ч.п. 13 и 14 демонтирована перегородка (фото 7);
- между ч.п. 16 и 17 демонтирована перегородка (фото 11);
- в ч.п. 17 установлена перегородка (фото 11);
- между ч.п. 6 и 8 демонтирована перегородка (фото 10);
- между ч.п. 7 и 9 демонтирована перегородка (фото 12);

Подключение к сетям инженерного обеспечения (при наличии):

электроснабжения _____

водоснабжения/водоотведения _____

(указывается основание подключения (при наличии)**)

(указывается основание подключения (при наличии)**)

газоснабжения _____

теплоснабжения _____

(указывается основание подключения(при наличии)**)

(указывается основание подключения(при наличии)**)

Применение контрольно-кассовой техники на Объекте:

применяется

не применяется

Дополнительная информация: на Объект зарегистрировано право государственной собственности Санкт-Петербурга от 20.02.2007 № 78-78-01/0350/2006-604. Доступ на Объект обеспечен сотрудником ООО «Жилкомсервис № 1 Центрального района Санкт-Петербурга». В ходе обследования установлены следы подтопления в ч.п. 3 (фото 9), Объект захламлен строительным и бытовым мусором. Согласно базе данных ИТС «Аренда» сведения о входах в Объект: 1 отдельный со двора, 1 отдельный с улицы, фактически: 2 отдельных со двора, 1 отдельный с улицы.

Выявленные нарушения: несоответствие планировки Объекта Плану. Ненадлежащее содержание Объекта.

Приложение:

Фототаблица

Копии документов технического учета

Иное: сведения Росреестра на 1 л., скрин базы данных ИТС «Реестр» на 1 л., скрин базы данных ИТС «Аренда» на 2 л.

Главный специалист
(должность лица, проводившего обследование)

(подпись)

Шафиков А.Р.
(фамилия, имя, отчество)

Главный специалист
(должность лица, проводившего обследование)

(подпись)

Шарога Ю.А.
(фамилия, имя, отчество)

(должность лица, присутствующего при проведении обследования)

(подпись)

(фамилия, имя, отчество)

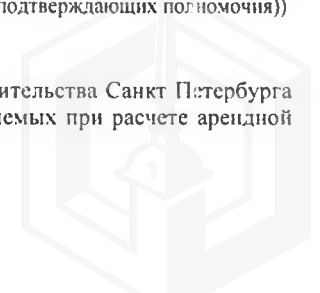
Копия акта получена***

(ФИО, должность уполномоченного лица (при наличии документов, подтверждающих полномочия))



* В соответствии с классификацией состояния объектов, указанных в постановлении Правительства Санкт-Петербурга от 21.12.2005 № 1958 «О порядке определения базовых ставок и коэффициентов, применяемых при расчете арендной платы за объекты нежилого фонда, арендодателем которых являются Санкт-Петербурга»

** Указывается на основании документов, представленных пользователем Объекта

*** Предоставляется по запросу заинтересованного лица



ФОТОТАБЛИЦА

Фото № 1	
Описание:	Адресный ориентир.
Фото № 2	
Описание:	Вид на вход в Объект со стороны улицы

Главный специалист _____

Шафиков А.Р.

Главный специалист _____

Шарова Ю.А.



Фото № 3	
Описание:	Вид на ч.п. 1
Фото № 4	
Описание:	между ч.п. 10 и 11 демонтирована перегородка

Главный специалист _____

Шафиков А.Р.

Главный специалист _____

Шарова Ю.А.

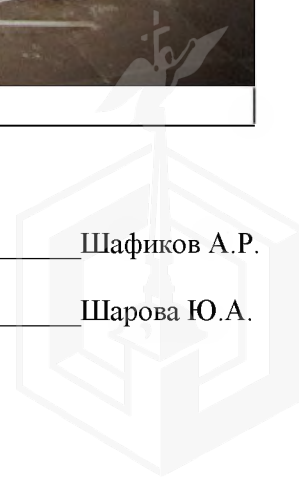




Фото № 5	
Описание:	Вид на ч.п. 12, 18, выход из Объекта во двор
Фото № 6	
Описание:	Вид на ч.п. 5, выход из Объекта во двор

Главный специалист _____

Шафиков А.Р.

Главный специалист _____

Шарова Ю.А.

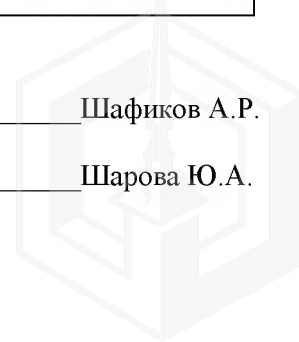




Фото № 7	 A photograph showing an interior space with a doorway leading to another room. The wall on the left side of the doorway is heavily damaged, with peeling plaster and exposed insulation. The room beyond the doorway is dimly lit and appears to be a utility or storage area.
Описание:	между ч.п. 13 и 14 демонтирована перегородка
Фото № 8	 A photograph showing a room with a large, corrugated metal duct running across the ceiling. Below the duct is a white cabinet or counter. The walls are light-colored, and there is a window in the background. The room appears to be a utility or storage area.
Описание:	Вид на ч.п. 17

Главный специалист _____

Шафиков А.Р.

Главный специалист _____

Шарова Ю.А.



Фото № 9	
Описание:	Ч.п. 3
Фото № 10	
Описание:	между ч.п. 6 и 8 демонтирована перегородка

Главный специалист _____

Шафиков А.Р.

Главный специалист _____

Шарова Ю.А.

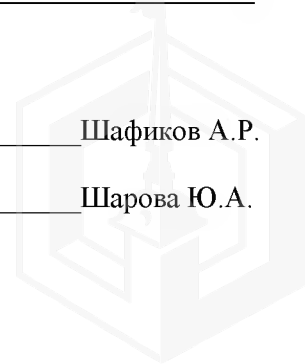


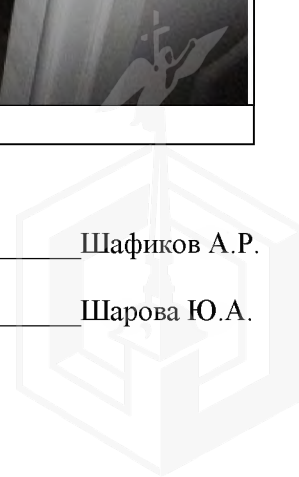
Фото № 11	
Описание:	между ч.п. 16 и 17 демонтирована перегородка, в ч.п. 17 установлена перегородка
Фото № 12	
Описание:	между ч.п. 7 и 9 демонтирована перегородка

Главный специалист _____

Шафиков А.Р.

Главный специалист _____

Шарова Ю.А.





ПРАВИТЕЛЬСТВО САНКТ-ПЕТЕРБУРГА

КОМИТЕТ ПО ГОСУДАРСТВЕННОМУ
КОНТРОЛЮ, ИСПОЛЬЗОВАНИЮ
И ОХРАНЕ ПАМЯТНИКОВ ИСТОРИИ
И КУЛЬТУРЫ

САНКТ-ПЕТЕРБУРГСКОЕ
ГОСУДАРСТВЕННОЕ КАЗЕННОЕ
УЧРЕЖДЕНИЕ
"ЦЕНТР ИНФОРМАЦИОННОГО
ОБЕСПЕЧЕНИЯ ОХРАНЫ ОБЪЕКТОВ
КУЛЬТУРНОГО НАСЛЕДИЯ"
(СПб ГКУ ЦИООКН)

ул. Зодчего Росси, д. 1-3, Санкт-Петербург, 191011
тел. (812) 417-2232
<http://ciookn.kgiop.gov.spb.ru>

Штамп

№ 07-410/21-0-0 от 25.01.2021
На № 04-07-900/21-0-0 от 25.01.2021

На Ваше обращение сообщаем, что объект по адресу: **191028, г. Санкт-Петербург, Фурштатская улица, дом 20, литера А** на основании Закона Санкт-Петербурга "Об объявлении охраняемыми памятниками истории и культуры местного значения" от **02.07.1997 № 141-47** относится к числу объектов культурного наследия регионального значения "Дом Зайцевой Н.Н."

Объект подлежит государственной охране и использованию в соответствии с Федеральным законом от 25.06.2002 № 73-ФЗ "Об объектах культурного наследия (памятниках истории и культуры) народов Российской Федерации", Законом Санкт-Петербурга от 12.07.2007 № 333-64 "Об охране объектов культурного наследия в Санкт-Петербурге", а также иными нормативными правовыми актами.

**Начальник отдела информации об объектах
культурного наследия и режимах зон охраны**

Е.В. Коробкова

Петрова А.А.
(812)417-43-46





ПРАВИТЕЛЬСТВО САНКТ-ПЕТЕРБУРГА
КОМИТЕТ ПО ГОСУДАРСТВЕННОМУ
КОНТРОЛЮ, ИСПОЛЬЗОВАНИЮ
И ОХРАНЕ ПАМЯТНИКОВ ИСТОРИИ
И КУЛЬТУРЫ
(КГИОП)

пл. Ломоносова, д.1, Санкт-Петербург, 191023
Тел. (812) 315-43-03, (812) 571-64-31, факс (812) 710-42-45
e-mail: kgiop@gov.spb.ru
http://www.gov.spb.ru

Начальнику Управления приватизации
и арендных отношений СПб ГКУ
«Имущество Санкт-Петербурга»
Комитета имущественных отношений
Санкт-Петербурга

Ворохиной О.А.

№01-25-1495/21-0-1 от 29.01.2021
На №01-07-1001/21-0-0-01 от 27.01.2021
Пер. 01-25-1495/21-0-0 от 27.01.2021

Уважаемая Ольга Анатольевна!

В ответ на Ваше обращение Комитет по государственному контролю, использованию и охране памятников истории и культуры (далее – КГИОП) сообщает следующее.

Объект, расположенный по адресу: г. Санкт-Петербург, Фурштатская улица, дом 20, литера А, на основании Закона Санкт-Петербурга от 02.07.1997 № 141-47 является объектом культурного наследия регионального значения «Дом Зайцевой Н.Н.».

В порядке, установленном ст.47.6 Федерального закона от 25.06.2002 № 73-ФЗ «Об объектах культурного наследия (памятниках истории и культуры) народов Российской Федерации», охранное обязательство в отношении названного объекта КГИОП не утверждалось.

Деятельность КГИОП по утверждению охранных обязательств осуществляется в соответствии с Планом подготовки и утверждения охранных обязательств собственников или иных законных владельцев объектов культурного наследия, включенных в единый государственный реестр объектов культурного наследия (памятников истории и культуры) народов Российской Федерации на 2021 год (далее – План), утвержденным приказом КГИОП от 24.12.2020 № 186-п.

Названный объект в План не включен.

Сообщаем, что Объект будет рассмотрен на предмет возможности включения в План при его ближайших корректировках.

**Начальник Юридического управления -
юрисконсульт КГИОП**

Ж.Г. Трушина

Исполнитель:
Иванова Ю.А.
312-76-20

ДОКУМЕНТ ПОДПИСАН
ЭЛЕКТРОННОЙ ПОДПИСЬЮ

Сертификат 7F7BBF0092A8E28A4D1E3619127D4DEC
Владелец Трушина Жанна Германовна
Действителен с 03.04.2020 по 03.04.2021