



ПРАВИТЕЛЬСТВО САНКТ-ПЕТЕРБУРГА

КОМИТЕТ ИМУЩЕСТВЕННЫХ ОТНОШЕНИЙ САНКТ-ПЕТЕРБУРГА

РАСПОРЯЖЕНИЕ

- 8. 06. 2021

ОКУД

№ 1334-РЗ

О продаже на торгах единым лотом объектов жилищного фонда коммерческого использования Санкт-Петербурга и объекта нежилого фонда, расположенных в здании по адресу: Санкт-Петербург, пр. Обуховской Обороны, д. 113, литера А

КИО
№ 1334-РЗ
от 08.06.2021



В соответствии с Федеральным законом от 21.12.2001 № 178-ФЗ «О приватизации государственного и муниципального имущества», Законом Санкт-Петербурга от 10.03.2005 № 59-15 «О приватизации государственного имущества Санкт-Петербурга», постановлением Правительства Санкт-Петербурга от 20.01.2009 № 12 «О порядке взаимодействия исполнительных органов государственной власти Санкт-Петербурга при подготовке и принятии решений о продаже жилых помещений государственного жилищного фонда Санкт-Петербурга на торгах и проведении торгов по продаже жилых помещений государственного жилищного фонда Санкт-Петербурга»:

1. Включить квартиры №№ 1-9, расположенные в многоквартирном доме по адресу: Санкт-Петербург, пр. Обуховской Обороны, д. 113, литера А, признанном аварийным и подлежащим реконструкции (далее - Квартиры), в жилищный фонд коммерческого использования Санкт-Петербурга.

2. Осуществить продажу Квартир в составе единого лота с расположенным в здании по адресу: Санкт-Петербург, пр. Обуховской Обороны, д. 113, литера А, нежилым помещением 1-Н площадью 108,5 кв. м, кадастровый номер 78:12:0007114:2946, являющимся имуществом казны Санкт-Петербурга (далее – Помещение).

3. Определить:

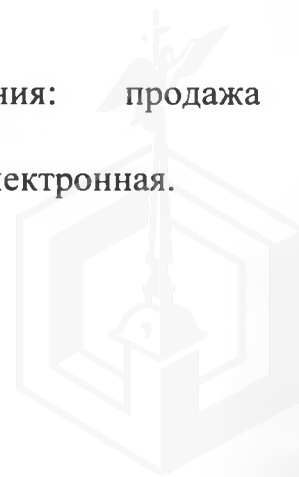
3.1. Способ отчуждения Квартир и Помещения: продажа государственного имущества на аукционе единым лотом.

3.2. Форму проведения продажи Квартир и Помещения: электронная.

3.3. Форму подачи предложений по цене: открытая.

3.4. Форму платежа: единовременно.

3.5. Срок продажи: II кв. 2021 г. – I кв. 2022 г.



3.6. Начальную цену продажи Квартир и Помещения: 19 320 600 (девятнадцать миллионов триста двадцать тысяч шестьсот) рублей (с учетом НДС), в том числе:

- стоимость Помещения составляет 3 663 600 (три миллиона шестьсот шестьдесят три тысячи шестьсот) рублей (с учетом НДС);

- стоимость Квартир составляет 15 657 000 (пятнадцать миллионов шестьсот пятьдесят семь тысяч) рублей (НДС не облагается).

3.7. Обременение (ограничение), подлежащее включению в информационное сообщение и договор купли-продажи Квартир и Помещения: обязанность покупателя согласовывать все наружные ремонтно-строительные работы с Комитетом по государственному контролю, использованию и охране памятников истории и культуры.

4. Санкт-Петербургскому государственному казенному учреждению «Имущество Санкт-Петербурга» (далее - Учреждение):

4.1. Осуществить необходимые действия по реализации пунктов 2, 3 распоряжения, в том числе действия, связанные с переходом права собственности на Квартиры и Помещение.

4.2. Обеспечить ознакомление претендентов на участие в торгах с обременением (ограничением), указанным в пункте 3.7 настоящего распоряжения, и условиями договора купли-продажи.

5. Администрации Невского района Санкт-Петербурга обеспечить специалистам Учреждения и потенциальным покупателям доступ в Квартиры.

6. Управлению информатизации и автоматизации Комитета имущественных отношений Санкт-Петербурга (далее - Комитет) в срок, не превышающий 10 календарных дней, обеспечить размещение настоящего распоряжения:

на официальном сайте Российской Федерации в информационно-телекоммуникационной сети «Интернет» для размещения информации о проведении торгов, определенном Правительством Российской Федерации, www.torgi.gov.ru;

на официальном сайте Комитета по адресу: www.comim.spb.ru в информационно-телекоммуникационной сети «Интернет».

Даты размещения настоящего распоряжения на указанных сайтах должны совпадать.

7. Учреждению в срок, не превышающий 10 календарных дней, обеспечить размещение настоящего распоряжения на официальном сайте Учреждения в информационно-телекоммуникационной сети «Интернет».

8. АО «Фонд имущества Санкт-Петербурга» (далее – Фонд) обеспечить размещение настоящего распоряжения на официальном сайте Фонда в информационно-телекоммуникационной сети «Интернет».

9. Контроль за выполнением распоряжения оставляю за собой.

**Заместитель
председателя Комитета**



А.В.Герман





Передано Овруч. С!

17.05.11

**ПРАВИТЕЛЬСТВО САНКТ-ПЕТЕРБУРГА
АДМИНИСТРАЦИЯ
НЕВСКОГО РАЙОНА САНКТ-ПЕТЕРБУРГА
РАСПОРЯЖЕНИЕ**

ОКУД

12.05.2011

№ 353-р

*О признании многоквартирного дома № 113
литер А по проспекту Обуховской Обороны
аварийным и подлежащим реконструкции*

В соответствии с постановлением Правительства Российской Федерации от 28.01.2006 № 47 «Об утверждении положения о признании помещения жилым помещением, жилого помещения непригодным для проживания и многоквартирного дома аварийным и подлежащим сносу или реконструкции», постановлением Правительства Санкт-Петербурга от 19.09.2006 № 1139 «О приведении в соответствие с действующим законодательством правовых актов Правительства Санкт-Петербурга», на основании заключения Межведомственной комиссии Невского района от 01.09.2010 № 429:

1. Признать многоквартирный дом № 113 литер А по проспекту Обуховской Обороны аварийным и подлежащим реконструкции.
2. Жилищному отделу направить собственникам жилых помещений в многоквартирном доме письменные уведомления в трехдневный срок с момента издания данного распоряжения с предложением произвести реконструкцию дома в срок до 31.12.2012.
3. Физические лица переселяются в сроки, установленные правовыми актами Санкт-Петербурга по реализации мероприятий по переселению жителей Санкт-Петербурга из многоквартирных домов, признанных аварийными и подлежащими сносу или реконструкции и о перечне объектов жилищного строительства, финансируемых за счет средств бюджета Санкт-Петербурга.
4. Помещения в многоквартирном доме, признанном аварийным и подлежащим реконструкции использовать в соответствии с правовыми актами Правительства Санкт-Петербурга о реализации мероприятий по переселению жителей Санкт-Петербурга из многоквартирных домов, признанных аварийными и подлежащими сносу или реконструкции.
5. Контроль за выполнением распоряжения возложить на заместителя главы Рублевского В.В.

Глава администрации



С.А. Ситдиков

С.А. Ситдиков

ЗАКЛЮЧЕНИЕ

о признании многоквартирного дома аварийным и подлежащим реконструкции

№ 429. от «01» сентября 2010г.

Санкт-Петербург, проспект Обуховской обороны, дом 113, литер А.

Межведомственная комиссия Невского района, созданная в соответствии с распоряжением администрации Невского района Санкт-Петербурга от 07.05.2010г. № 537-р в составе:

Председателя комиссии

/зам. главы администрации Невского района Санкт-Петербурга/

Рублевского В.В.

Заместителя председателя комиссии

/зам. директора Невского РЖА/

Кузьмина В.С.

Членов комиссии:

представителя ОРХ администрации Невского района

Котовой Ю.Ю.

представителя ЖО администрации Невского района

Богомолова С.В.

представителя Невского РЖА

Киселевой Н.К.

представителя Государственной жилищной инспекции

Пааль Н.С.

представителя МТУ Ростехнадзора по СЗФО

Пахолкова Н.К.

представителя Департамента Росприроднадзора по СЗФО

Яковлева Ю.Е.

представителя ТУ Федеральной службы по надзору в сфере

защиты прав потребителей и благополучия человека

представителя территориального органа МЧС России по СПб

(представители органа осуществляющего государственную регистрацию прав на недвижимое имущество и сделок с ним, Государственной жилищной инспекции, органов санитарного и пожарного надзора на заседание МВК не присутствовали)

при участии приглашенных экспертов - эксперты не приглашались

с привлечением собственников жилых помещений *(согласно приложению к заключению)*

По результатам рассмотренных документов:

-техническое заключение по результатам обследования строительных конструкций здания, выполненное ООО «Жилкомэксперт» в июне 2010г.;

и на основании акта межведомственной комиссии от 01.09.2010г. № 428, составленного по результатам обследования, установлено:

- состояние надподвального перекрытия аварийное (металлические балки коррозированы до 50% по сечению, бетонное заполнение повреждено трещинами, в местах обрушения защитного слоя арматура коррозирована до 60-80% по сечению);

- состояние междуэтажных перекрытий в жилых помещениях недопустимое (перекрытия имеют прогиб). В зонах сан. узлов и мокрых местах кухонь состояние перекрытий аварийное (металлические балки коррозированы до 30% по сечению, деревянные балки поражены гнилью до 1/2 по сечению, дощатое заполнение поражено гнилью). В местах опирания на наружные стены деревянные балки чердачного перекрытия поражены гнилью до 1/2 по сечению;

- сводчатое перекрытие над встроенным проездом в аварийном состоянии (имеется продольная трещина);

- инженерное оборудование изношенное и требует полной замены;

- физический износ здания составляет 64.1%.

Дополнительно, согласно приложению к заключению "верить".

Заместитель председателя МВК  *В.В. Рублевский*



Большинством голосов комиссия приняла заключение:

о необходимости реконструкции многоквартирного дома по адресу: проспект Обуховской обороны, дом 113, литер А в соответствии с пунктом 34 Постановления Правительства Российской Федерации от 28.01.2006г. № 47 «Об утверждении Положения о признании помещения жилым помещением, жилого помещения непригодным для проживания и многоквартирного дома аварийным и подлежащим сносу или реконструкции».

Приложения к заключению:

акт обследования здания МК от 01.09.2010г. № 428;
техническое заключение ООО «Жилкомэксперт»;
список привлеченных к работе комиссии собственников жилых помещений;
сведения ОВиРУ о наличии собственников в доме;
технический паспорт.

Председатель межведомственной комиссии _____



Рублевский В.В.

Заместитель председателя МК _____

Кузьмин В.С.

Члены межведомственной комиссии: _____

Котова Ю.Ю.

Богомолов С.В.

Киселева Н.К.

Пахолков Н.К.

Яковлев Ю.Е.



Акт
обследования многоквартирного дома

№ 428.

от «01» сентября 2010г.

Санкт-Петербург
проспект Обуховской обороны, дом 113, литер А.

Межведомственная комиссия Невского района, созданная в соответствии с распоряжением администрации Невского района Санкт-Петербурга от 07.05.2010г. № 537-р в составе:

председателя комиссии

/заместителя главы администрации Невского района Санкт-Петербурга/

Рублевского В.В.

заместителя председателя комиссии

/заместителя директора Невского РЖА/

Кузьмина В.С.

представителя ОРХ администрации Невского района

Котовой Ю.Ю.

представителя жилищного отдела администрации Невского р-на

Богомолова С.В.

представителя Невского РЖА

Киселевой Н.К.

представителя Государственной жилищной инспекции

Пааль Н.С.

представителя МТУ Ростехнадзора по СЗФО

Пахолкова Н.К.

представителя Департамента Росприроднадзора по СЗФО

Яковлева Ю.Е.

представителя ТУ Федеральной службы по надзору в сфере

защиты прав потребителей и благополучия человека

представителя территориального органа МЧС России по СПб

(представители органа осуществляющего государственную регистрацию прав на недвижимое имущество и сделок с ним, Государственной жилищной инспекции, органов санитарного и пожарного надзора на заседание МК не присутствовали)

при участии приглашенных экспертов - эксперты не приглашались с привлечением собственников жилых помещений (список прилагается)

произвела по заявлению технического директора ООО «Жилкомсервис №2 Невского района» обследование и составила настоящий акт обследования многоквартирного дома по адресу: **проспект Обуховской обороны, дом 113, литер А.**

Здание постройки до 1917г., 4-х этажное, кирпичное, обслуживается одной лестничной клеткой, оборудовано центральным отоплением, водопроводом, канализацией, электрифицировано, газифицировано. Здание III степени огнестойкости.

Фундаменты здания бутовый ленточный. Наличие трещин свидетельствует о неравномерных осадках грунтов. Признаков прогрессирующего деформирования не выявлено. Фундаменты находятся в работоспособном состоянии.

Стены кирпичные оштукатуренные с двух сторон. Со стороны дворового фасада выполнено усиление стен. Выполнен ремонт фасадов здания. Дефектов стен на момент обследования не выявлено.

Перекрытие над подвалом выполнено по железобетонным балкам с плоским сборным бетонным заполнением. Металл балок коррозирован до 50% по сечению. Бетонное заполнение повреждено трещинами, в местах обрушения защитного слоя арматура коррозирована до 60-80% по сечению. Состояние перекрытий над подвалом аварийное.

Междуэтажные перекрытия устроены по деревянным балкам с дощатым заполнением. Полы имеют сверхнормативный уклон, зыбкость. В жилых комнатах штукатурка потолков повреждена трещинами, вызванными прогибом перекрытий. Состояние междуэтажных перекрытий недопустимое.

В зонах сан. узлов отдельные участки выполнены по металлическим балкам с дощатым заполнением. В указанных зонах металл балок коррозирован до 30% по сечению, дощатое заполнение поражено гнилью. Деревянные балки в зонах сан. узлов и прилегающих помещениях поражены гнилью до 1/2 по сечению. В зонах сан. узлов и мокрых местах кухонь состояние перекрытий аварийное.

Чердачное перекрытие по деревянным балкам с дощатым заполнением оштукатуренным по дроби. Древесина балок поражена гнилью в местах опирания на наружные стены до 1/2 сечения, в пролетах – поверхностно.

Перекрытие над встроенным проездом устроено по кирпичному своду. Свод поврежден продольной трещиной раскрытием до 5-6 мм. Выполнено временное усиление аварийного перекрытия над встроенным проездом.

В здании 1 лестничная клетка с бетонными ступенями по металлическим косоурам. Площадки по металлическим балкам с бетонным заполнением. Полы площадок имеют выбоины, отдельные ступени имеют сколы. Выполнено усиление косоуров и металлических балок площадки первого этажа.

Перегородки дощатые оштукатуренные по драни. В местах сопряжения перегородок с перекрытиями имеются трещины раскрытием до 10 мм. из-за прогиба перекрытий. В мокрых местах штукатурка перегородок поражена гнилью.

Полы в квартирах дощатые. В мокрых местах полы поражены гнилью до 50% по сечению.

Крыша чердачная, двухскатная с деревянной стропильной системой и металлическим покрытием. В зонах протечек кровли стропильные ноги поражены гнилью. Кровля из оцинкованной стали (после ремонта).

Переплеты деревянных оконных рам поражены гнилью, имеют механические повреждения и находятся в неудовлетворительном состоянии.

Внутренние инженерные сети имеют поражения коррозией. Электропроводка открытая с одинарной изоляцией.

Физический износ здания составляет 64.1%.

ООО «Жилкомсервис №2 Невского района» необходимо выполнить мероприятия по усилению конструкций перекрытий, простучать и отбить слабодержащиеся участки штукатурного слоя перекрытий с целью предотвращения их самопроизвольного обрушения и обеспечения безопасного проживания граждан.

ЗАКЛЮЧЕНИЕ:

на основании вышеизложенного межведомственная комиссия считает, что в многоквартирном доме 113, литер А по проспекту Обуховской обороны в Санкт-Петербурге в соответствии с пунктом 34 Положения о признании помещения жилым помещением, жилого помещения непригодным для проживания и многоквартирного дома аварийным и подлежащим сносу, утвержденному Постановлением Правительства РФ от 28.01.2006г. № 47, необходимо проведение реконструкции.

Председатель межведомственной комиссии
/заместитель главы администрации/
Рублевский В.В.

Заместитель п
редседателя /зам. директора Невского РЖА/
Кузьмин В.С.

Представитель ОРХ администрации Невского района
Котова Ю.Ю.

Представитель ЖО администрации Невского района
Богомолов С.В.


Представитель Невского РЖА
Киселева Н.К.


Представитель МТУ Ростехнадзора по СЗФО
Пахолкова Н.К.

Представитель Департамента Росприроднадзора по СЗФО
Яковлев Ю.Е.













ПРАВИТЕЛЬСТВО САНКТ-ПЕТЕРБУРГА
КОМИТЕТ ПО ГОСУДАРСТВЕННОМУ
КОНТРОЛЮ, ИСПОЛЬЗОВАНИЮ
И ОХРАНЕ ПАМЯТНИКОВ
ИСТОРИИ И КУЛЬТУРЫ
(КГИОП)

СПб ГКУ «Имущество
Санкт-Петербурга»

пл. Ломоносова, д. 1, Санкт-Петербург, 191023
Тел. (812) 315-43-03, (812) 571-64-31, Факс (812) 710-42-45
E-mail: kgiop@gov.spb.ru
<https://www.gov.spb.ru>, <http://kgiop.ru>

№01-25-9547/21-0-1 от 20.04.2021

На № 04-07-6677/21-0-0 от 19.04.2021

Вх. рег. № 01-25-9547/21-0-0 от 19.04.2021

Рассмотрев Ваше обращение о предоставлении информации в отношении здания по адресу: Санкт-Петербург, пр. Обуховской Обороны, дом 113, литера А, сообщаем следующее.

Рассматриваемое здание формирует уличный фронт проспекта Обуховской Обороны, не является объектом (выявленным объектом) культурного наследия и расположено вне границ территорий ОКН.

Согласно Закону Санкт-Петербурга от 19.01.2009 № 820-7 (в ред. вступившей в силу 01.02.2021) «О границах объединенных зон охраны объектов культурного наследия, расположенных на территории Санкт-Петербурга, режимах использования земель и требованиях к градостроительным регламентам в границах указанных зон» (далее – Закон) земельный участок под зданием размещен в границах единой зоны регулирования застройки и хозяйственной деятельности ЗРЗ(12)02, расположенной за пределами исторически сложившихся центральных районов (Невский район) Санкт-Петербурга.

Согласно сведениям, содержащимся в Едином государственном реестре недвижимости, здание по адресу: Санкт-Петербург, пр. Обуховской Обороны, дом 113, литера А, введено в эксплуатацию в 1917 году и является историческим зданием в силу положений Закона.

Требования режимов по использованию земель и исторических зданий в границах охранных зон определены Законом (прилагается).

Снос (демонтаж) здания по вышеуказанному адресу возможен, если по результатам технического обследования будет доказана аварийность конструкций.

При проведении мероприятий по обследованию здания рекомендуем руководствоваться ГОСТ 31937-2011 «Правила обследования и мониторинга технического состояния».


Согласно поручению вице-губернатора Санкт-Петербурга от 21.05.2014, а так же п.5 протокола № 311 от 18.01.16, КГИОП рассматривает представляемую правообладателями исторических зданий, сооружений документацию о техническом состоянии объектов и их аварийности совместно с проектной документацией, обосновывающей дальнейшее использование объекта и (или) земельного участка, на предмет обоснованности выводов и соответствия требованиям действующего законодательства об охране объектов культурного наследия.

Представляемые материалы должны соответствовать требованиям постановления правительства Санкт-Петербурга от 29.12.2014 № 1264 «О Порядке подготовки заключений...».

Снос объекта без обоснования аварийности конструкций и получения заключения КГИОП являться нарушением требований Закона и будет рассмотрен как административное правонарушение в области охраны объектов культурного наследия по ст. 7.13, 7.14 КоАП РФ.

Приложение: на 10 л. в 1 экз.

**Начальник
Управления сохранения
исторической среды**



Е.А. Козырева



ЗРЗ(12)02

Участок единой зоны регулирования застройки и хозяйственной деятельности ЗРЗ(12)02 расположен за пределами исторически сложившихся центральных районов (Невский район) Санкт-Петербурга.

Часть 1

Раздел 1. Общие положения режимов использования земель в границах объединенных зон охраны объектов культурного наследия, расположенных на территории Санкт-Петербурга

1.1. Настоящими режимами использования земель в границах объединенных зон охраны объектов культурного наследия, расположенных на территории Санкт-Петербурга, включая приложения к ним (далее – Режимы), устанавливаются требования по использованию земель при осуществлении градостроительной, хозяйственной и иной деятельности в объединенных зонах охраны объектов культурного наследия, расположенных на территории Санкт-Петербурга (далее – Зоны охраны).

1.2. В границах Зон охраны действуют общие, а при наличии и специальные требования Режимов. В случае противоречия между общими и специальными требованиями Режимов приоритет имеют специальные требования.

1.3. Любая градостроительная, хозяйственная и иная деятельность в границах Зон охраны осуществляется исходя из презумпции сохранности объектов (выявленных объектов) культурного наследия, исторических зданий, а также ценных элементов планировочной и ландшафтно-композиционной структуры, указанных в приложении 1 к Режимам.

1.4. Соблюдение Режимов является обязательным при осуществлении градостроительной, хозяйственной и иной деятельности. Иные требования к указанной деятельности, установленные действующим законодательством, применяются в части, не противоречащей Режимам.

Режимы не применяются к правоотношениям, связанным со строительством и реконструкцией объектов капитального строительства, возникшим на основании разрешений на строительство, которые выданы в установленном порядке до вступления в силу настоящего Закона Санкт-Петербурга.

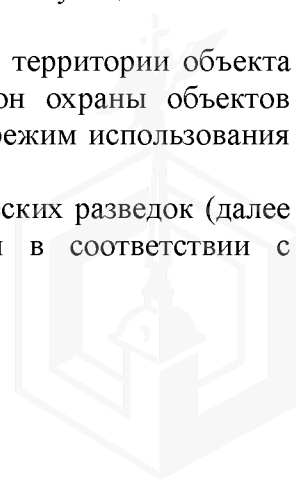
Реконструкция объектов капитального строительства, не соответствующих Режимам, но не являющихся диссонирующими объектами, может осуществляться только путем приведения таких объектов в соответствие с Режимам или путем уменьшения их несоответствия установленным предельным параметрам разрешенного строительства.

Реконструкция объектов капитального строительства, являющихся диссонирующими объектами, может осуществляться только путем приведения таких объектов в соответствие с Режимам.

1.5. В случае изменения границ территории объекта (выявленного объекта) культурного наследия на территории, исключенной из указанных границ, устанавливается режим использования земель той зоны охраны объектов культурного наследия, в границах которой расположена территория, исключенная из границ соответствующего объекта культурного наследия (выявленного объекта) культурного наследия.

В случае примыкания к территории, исключенной из границ территории объекта (выявленного объекта) культурного наследия, двух или более зон охраны объектов культурного наследия в границах указанной территории действует режим использования земель, содержащий более строгие требования.

1.6. Для территорий, где необходимо проведение археологических разведок (далее – ЗА 1 и ЗА 2), соответствующие требования устанавливаются в соответствии с приложением 1 к Режимам.



1.7. Порядок подготовки предусмотренных Режимы заключений исполнительного органа государственной власти Санкт-Петербурга, уполномоченного в области сохранения, использования, популяризации и государственной охраны объектов культурного наследия, устанавливается Правительством Санкт-Петербурга.

1.8. Определение визуального восприятия объектов (в том числе зданий, строений, сооружений, их частей, деталей, элементов) с открытых городских пространств (композиционно завершенных пространств) осуществляется с уровня 1,8 м от отметки поверхности земли.

Раздел 2. Общие положения требований к градостроительным регламентам в границах Зон охраны

2.1. Настоящими требованиями к градостроительным регламентам в границах Зон охраны устанавливаются требования к градостроительным регламентам, подлежащим разработке и утверждению в составе правил землепользования и застройки Санкт-Петербурга (далее – Требования к градостроительным регламентам).

2.2. В границах Зон охраны действуют общие, а при наличии и специальные Требования к градостроительным регламентам.

2.3. Соблюдение Требований к градостроительным регламентам является обязательным при разработке и утверждении градостроительных регламентов в составе правил землепользования и застройки Санкт-Петербурга. Иные требования к градостроительным регламентам, установленные действующим законодательством, применяются в части, не противоречащей Требованиям к градостроительным регламентам.

Требования к градостроительным регламентам не применяются к правоотношениям, связанным со строительством и реконструкцией объектов капитального строительства, возникшим на основании разрешений на строительство, которые выданы в установленном порядке до вступления в силу настоящего Закона Санкт-Петербурга.

2.4. В случае изменения границ территории объекта (выявленного объекта) культурного наследия на территории, исключенной из указанных границ, устанавливаются Требования к градостроительным регламентам той Зоны охраны, в границах которой расположена территория, исключенная из границ соответствующего объекта культурного наследия (выявленного объекта) культурного наследия.

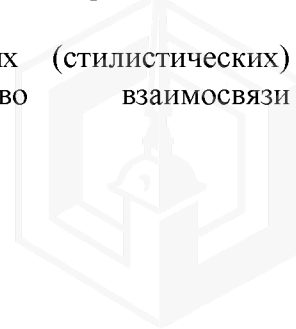
В случае примыкания к территории, исключенной из границ территории объекта (выявленного объекта) культурного наследия, двух или более Зон охраны в границах указанной территории действуют Требования к градостроительным регламентам, содержащие более строгие требования.

Раздел 3. Основные понятия и термины

В целях Режимов и Требований к градостроительным регламентам применяются следующие основные понятия и термины:

акцент (высотный) – архитектурный элемент здания (купол, башня, фронтоны и т.д.), собственная высота которого не превышает $1/3$ высоты здания, на котором он расположен, рассчитанной без учета высоты самого акцента, а ширина с любой стороны не превышает $2/3$ собственной высоты данного архитектурного элемента здания (суммарная площадь акцентов не должна превышать 10 % площади горизонтального сечения крыши соответствующего здания, строения, сооружения);

архитектурное решение – совокупность художественных (стилистических) особенностей здания, строения, сооружения во взаимосвязи



с их объемно-пространственной структурой, определяющая их внешний облик, типологию и функциональные особенности;

вид городского ландшафта – внешний облик и очертания исторических зданий, фон их визуального восприятия, включая фоновую застройку, растительность и иные природные компоненты среды; перспективы открытых городских пространств, наблюдаемые с точки обзора в определенном направлении, установленном Режимом, в секторе обзора, равном 37 градусам;

внешний облик здания, строения, сооружения – габариты (длина, ширина и высота) и объемно-пространственная структура соответствующего объекта капитального строительства и его частей; конфигурация лицевых скатов крыши, наличие и размер остекленных световых фонарей, архитектурное решение лицевых фасадов, включая количество этажей, аттики и балюстрады (ограждения), размер и расположение оконных, дверных и воротных (арочных) проемов, балконов, лоджий, наружных лестниц; декор, материал и цветовое решение фасадов, ограждение балконов; соответствующие историческому архитектурному решению рисунок расстекловки заполнения оконных проемов лицевых фасадов, заполнения дверных и воротных (арочных) проемов лицевых фасадов; соответствующие историческому архитектурному решению рисунок расстекловки заполнения оконных проемов и заполнения дверных и воротных (арочных) проемов дворовых фасадов исторических зданий, образующих ценную историческую среду кварталов и указанных в приложении 1 к Режимам;

внутриквартальная застройка – здания, строения, сооружения, не формирующие уличный фронт;

восстановление исторического здания – строительство на месте утраченного исторического здания нового здания, строения, сооружения с восстановлением внешнего облика исторического здания либо реконструкция исторического здания с восстановлением его внешнего облика;

восстановленный объект исторической застройки – здание, строение, сооружение, построенное на месте утраченного исторического здания с восстановлением его внешнего облика;

высота зданий, строений, сооружений – вертикальное расстояние между нижней из отметок поверхности земли, примыкающих к зданию, строению, сооружению, и наивысшей точкой здания, строения, сооружения (его соответствующего элемента (венчающий карниз, конек крыши (плоская крыша), акцент);

государственный орган охраны объектов культурного наследия – исполнительный орган государственной власти Санкт-Петербурга, уполномоченный в области сохранения, использования, популяризации и государственной охраны объектов культурного наследия;

диссонирующие объекты – указанные в приложении 1 к Режимам отдельные здания, строения, сооружения, не являющиеся историческими зданиями, или их комплексы (группы), расположенные в исторической среде, которые по своим параметрам или архитектурному решению не соответствуют Режимам и (или) параметрам разрешенного строительства, реконструкции объектов капитального строительства, содержащимся в Требованиях к градостроительным регламентам, и (или) препятствуют визуальному восприятию объектов культурного наследия, панорам и видов;

диссонирующие элементы фасада – размещенные на фасаде линейные, линейно-кабельные конструкции, инженерное оборудование здания, строения, а также детали, элементы, иные характеристики фасада, не соответствующие его историческому архитектурному решению (в том числе габариты оконных, дверных, арочных (воротных) проемов и их заполнение, включая цветовое решение);

доминанта (высотная) – воспринимаемое с открытых городских пространств здание, строение, сооружение или их комплекс (группа), высота которого превышает более чем на 1/3 среднюю высоту зданий, строений, сооружений, расположенных от

доминанты на расстоянии не более двух ее высот (в случае отсутствия на указанном расстоянии каких-либо объектов капитального строительства соответствующее здание, строение, сооружение является доминантой в случае, если его высота превышает высоту фоновой застройки);

изменение гидрологического режима территории – осушение болот и естественно переувлажненных территорий, нарушение естественного поверхностного и грунтового стока вод, нарушение функционирующей мелиоративной сети, создание запруд и водохранилищ;

изменение рельефа – изменение отметки поверхности земли более чем на 0,5 м, изменение береговой линии поверхностных водных объектов;

историческая (историко-градостроительная) среда – система следующих элементов: природный и городской ландшафт, поверхностные водные объекты, исторический планировочный каркас, исторические здания, историческая система озеленения, благоустройство, сформировавшееся в зонах охраны объектов культурного наследия, расположенных в исторически сложившихся центральных районах Санкт-Петербурга до 1917 года включительно, в зонах охраны объектов культурного наследия, расположенных за пределами исторически сложившихся центральных районов Санкт-Петербурга, – до 1957 года включительно;

историческая система озеленения – типы посадок, видовой и породный состав древесных и древесно-кустарниковых растений, сформировавшиеся в зонах охраны объектов культурного наследия, расположенных в исторически сложившихся центральных районах Санкт-Петербурга, до 1917 года включительно, в зонах охраны объектов культурного наследия, расположенных за пределами исторически сложившихся центральных районов Санкт-Петербурга, – до 1957 года включительно;

историческое архитектурное решение – первоначально реализованное архитектурное решение исторического здания или архитектурное решение, применяемое в качестве образца для восстановления исторического здания, его частей или деталей (элементов) при отсутствии оригинальных проектных материалов, графических материалов или фотофиксации внешнего облика и конструкций восстанавливаемого исторического здания;

историческое здание – здание, строение, сооружение, не являющееся объектом (выявленным объектом) культурного наследия, относящееся к следующим историческим периодам: в зонах охраны объектов культурного наследия, расположенных в исторически сложившихся центральных районах Санкт-Петербурга, а также в Невском районе Санкт-Петербурга, – построенное до 1917 года (здесь и далее год постройки включительно); в зонах охраны объектов культурного наследия, расположенных за пределами исторически сложившихся центральных районов Санкт-Петербурга (за исключением Невского района Санкт-Петербурга), – построенное до 1957 года, деревянное 1-2-этажное здание, строение, сооружение – построенное до 1917 года (год постройки определяется в соответствии с учетно-технической документацией об объектах государственного технического учета и технической инвентаризации);

исторический планировочный каркас – устойчивая и ценная система дорог, улиц, набережных, переулков, проездов, проспектов и площадей, сформированная до 1917 года включительно;

исторические промышленные объекты – комплексы зданий, строений, сооружений и отдельные здания, строения, сооружения промышленного (производственного) назначения, построенные до 1917 года включительно;

комплексный ремонт и реконструкция территории – осуществляемые в рамках реализации программы развития застроенных территорий капитальный ремонт, реконструкция, а также строительство объектов капитального строительства на территории квартала, установленного документацией по планировке территории;

лицевой фасад – визуально воспринимаемый с открытых городских пространств фасад здания (строения), формирующего уличный фронт;

локальные изменения архитектурного решения фасада – изменения фасада в уровне первого, цокольного и подвального этажей, связанные с заменой или устройством отдельных деталей или элементов фасадов (козырьков, навесов, крылец, ступеней, прямых, решеток на окнах, дверных и оконных заполнений, облицовки, оконных, дверных проемов, ворот), устройством или изменением арочных проемов в целях соблюдения требований пожарной безопасности, устройством, реконструкцией, ликвидацией входов первого, цокольного и подвального этажей; изменения фасада, связанные с заменой или устройством остекления лоджий, балконов, кровельных ограждений, установкой дополнительного оборудования (видеокамер наружного наблюдения, таксофонов, почтовых ящиков, часов, банкоматов, знаков остановки городского пассажирского транспорта, знаков дорожного движения, светофоров, оборудования для обеспечения движения городского пассажирского электротранспорта, освещения территории Санкт-Петербурга и художественной подсветки фасадов, кабельных линий, пристенных электрощитов), а также знаков адресации (номерных знаков, обозначающих наименование улицы и номер дома, указателей названия улицы, площади, обозначающих в том числе нумерацию домов на участке улицы, в квартале);

максимальная площадь застройки – предельная площадь застройки объекта капитального строительства;

максимальный процент застройки в границах земельного участка – предельное отношение суммарной площади застройки объектов капитального строительства, расположенных на земельном участке, к площади земельного участка, выраженное в процентах;

модуль лицевых фасадов – характерная для квартала протяженность фасадов вдоль красной линии одной из улиц (площадей), ограничивающих квартал, установленная на основании измерений протяженности соответствующих фасадов исторических зданий, объектов культурного наследия, а также длин сторон примыкающих к красной линии земельных участков;


объекты обслуживания – объекты образования, социального обслуживания населения, здравоохранения, отдыха и санаторно-курортного обслуживания, физкультуры и спорта, культуры, торговли, общественного питания и коммунально-бытового обслуживания, обеспечивающие благоприятные условия жизнедеятельности населения (включая инвалидов);

открытые городские пространства – территории садов и парков, являющихся объектами (выявленными объектами) культурного наследия; территории площадей, улиц (в том числе проспектов, шоссе, переулков, аллей, линий, дорог, лучей, колец), набережных; территории зеленых насаждений общего пользования (за исключением территорий, полностью расположенных в границах квартала и отделенных от площадей, улиц зданиями и (или) строениями); акватории поверхностных водных объектов;

отметка поверхности земли – высотная отметка поверхности грунта или покрытия грунта при наличии соответствующего покрытия, зафиксированная в балтийской системе высот до начала изыскательских работ и архитектурно-строительного проектирования;

панорама – внешний облик и очертания исторических зданий, фон их визуального восприятия, включая фоновую застройку, растительность и иные компоненты природной среды, композиция и силуэт застройки на фоне неба, композиционно-видовые связи застройки, соотношение природного и созданного человеком окружения, наблюдаемые с точки обзора в определенном направлении, установленном Режимом, в секторе, равном 140 градусам;

природная среда – совокупность ландшафта и зеленых насаждений;



путь обзора – определенная Режимами совокупность точек обзора, обеспечивающая визуальное восприятие объектов культурного наследия в их историко-градостроительной и природной среде;

регенерация зеленых насаждений – восстановление, повышение плотности древесных и древесно-кустарниковых растений, замена больных, пораженных вредителями, сухостойных растений; восстановление и поддержание видового и породного состава зеленых насаждений;

регенерация историко-градостроительной среды – восстановление методами реконструкции и строительства утраченных ценных качеств исторической среды: элементов планировочной и объемно-пространственной структур, композиционных принципов, стилистических характеристик;

сложившаяся система озеленения – типы посадок, видовой и породный состав древесных и древесно-кустарниковых растений, сформировавшиеся до 2009 года;

средовые зоны – территории, обладающие однородными характеристиками исторической среды;

средообразующие зеленые насаждения – древесные и древесно-кустарниковые растения, имеющие возраст в охранных зонах и зонах регулирования застройки и хозяйственной деятельности свыше 50 лет, в зонах охраняемого природного ландшафта – свыше 25 лет;

стилистические характеристики – отличительные особенности архитектурного решения, образуемые творческим методом, архитектурным направлением, школой, объемно-пространственным и конструктивным решением здания, строения, сооружения, тектоникой фасадов, элементами декора;

уличный фронт – здания, строения, сооружения, примыкающие к красным линиям улично-дорожной сети (а в случае отсутствия утвержденных красных линий – к элементам улично-дорожной сети, включая пешеходные тротуары), а также визуально воспринимаемые с открытых городских пространств здания, строения, сооружения, отделенные от красных линий (элементов улично-дорожной сети) участками внутриквартальных проездов, территорией зеленых насаждений, в том числе относящихся к внутриквартальному озеленению, объектами благоустройства (детские, спортивные площадки, автостоянки, открытые дворы, ограды);

фоновая застройка – застройка в виде зданий, строений, сооружений, выступающих в качестве фона при визуальном восприятии объектов капитального строительства (в том числе доминанты) с открытых городских пространств, не нарушающая исторически сложившиеся виды и панорамы, и условия визуального восприятия объектов культурного наследия.

Часть 4

Раздел 3. Общие требования режима использования земель в границах единой зоны регулирования застройки и хозяйственной деятельности (ЗРЗ)

3.1. На территории ЗРЗ устанавливаются следующие запреты:

3.1.1. Запрещается размещение объектов, оказывающих негативное воздействие на окружающую среду, I и II категории в соответствии с Федеральным законом от 10.01.2002 № 7-ФЗ «Об охране окружающей среды», за исключением территорий промышленного, инженерно-транспортного и логистического назначения, функциональное использование которых предусмотрено действующим генеральным планом Санкт-Петербурга.

3.1.2. Запрещается снос (демонтаж) исторических зданий.

3.1.3. Запрет, указанный в пункте 3.1.2 настоящего раздела Режимов, не распространяется на следующие случаи разборки, демонтажа отдельных строительных конструкций (частей объекта капитального строительства):



разборка, демонтаж отдельных строительных конструкций, аварийное состояние которых установлено в соответствии с требованиями действующих документов по стандартизации (в том числе межгосударственных стандартов);

разборка, демонтаж отдельных строительных конструкций в случае отсутствия технической возможности их сохранения при осуществлении разборки, демонтажа строительных конструкций, аварийное состояние которых установлено в соответствии с требованиями действующих документов по стандартизации (в том числе межгосударственных стандартов);

разборка, демонтаж отдельных строительных конструкций в ходе капитального ремонта, реконструкции исторического здания, влекущих изменение его внешнего облика, допускаемое Режимами.

Правообладатель земельного участка, на котором располагалось историческое здание, формирующее уличный фронт, обязан осуществить его восстановление в части внешнего облика, воспринимаемого с открытых городских пространств, в случае полной или частичной утраты исторического здания, в том числе в результате разборки отдельных строительных конструкций, аварийное состояние которых было установлено в соответствии с требованиями действующих документов по стандартизации (в том числе межгосударственных стандартов).

Восстановление исторического здания осуществляется после получения положительного заключения государственного органа охраны объектов культурного наследия.

3.1.4. Запрещается изменение внешнего облика исторических зданий, формирующих уличный фронт, и восстановленных объектов исторической застройки, формирующих уличный фронт, за исключением случаев, предусмотренных настоящим пунктом.

В отношении исторических зданий, формирующих уличный фронт, и восстановленных объектов исторической застройки, формирующих уличный фронт, может выполняться:

а) увеличение высоты дворовых корпусов и зданий, формирующих внутриквартальную застройку;

б) устройство мансард с повышением отметки конька не более чем на 1 м:

на лицевых корпусах при условии сохранения конфигурации лицевого ската крыши;

на воспринимаемых с открытых городских пространств дворовых корпусах и зданиях, формирующих внутриквартальную застройку, в том числе с частичным изменением конфигурации крыши;

в) устройство мансард на не воспринимаемых с открытых городских пространств дворовых корпусах и зданиях, формирующих внутриквартальную застройку;

г) локальные изменения архитектурного решения лицевых фасадов после получения положительного заключения государственного органа охраны объектов культурного наследия;

д) изменение дворовых фасадов;

е) восстановление утраченных элементов исторического архитектурного решения после получения положительного заключения государственного органа охраны объектов культурного наследия.

3.1.5. Запрещается размещение инженерного оборудования зданий на лицевых фасадах исторических зданий, а также восстановленных объектов исторической застройки.

3.2. На территории ЗРЗ устанавливаются следующие ограничения:

3.2.1. Строительство, реконструкция зданий, строений, сооружений может осуществляться при условии обеспечения сохранности примыкающих объектов культурного наследия, выявленных объектов культурного наследия, исторических зданий.

3.2.2. Ремонт лицевых фасадов исторических зданий должен предусматривать устранение диссонирующих элементов фасада.

3.2.3. Строительство, реконструкция зданий, строений и сооружений, за исключением случаев строительства, реконструкции индивидуальных жилых домов, а также капитальный ремонт исторических зданий, допускаемые Режимом, осуществляются после получения положительного заключения государственного органа охраны объектов культурного наследия.

3.2.4. Площадь временных (некапитальных) строений, сооружений (за исключением подземных временных строений, сооружений, не имеющих элементов, расположенных над поверхностью земли), не должна превышать максимальную площадь застройки, установленную для объектов капитального строительства в границах соответствующей зоны охраны объектов культурного наследия.

Ограничения, установленные в настоящем пункте, не распространяются на случаи установки временных (некапитальных) строений, сооружений на срок проведения публичных мероприятий. В этих случаях установка временных (некапитальных) строений, сооружений осуществляется после получения положительного заключения государственного органа охраны объектов культурного наследия.

3.2.5. Рекламные и информационные конструкции могут размещаться на фасадах исторических зданий при условии сохранения характеристик исторической среды, указанных в приложении 1 к Режимам, а также соблюдения требований, указанных в пункте 3.2.6 настоящего раздела Режимов.

3.2.6. Требования к рекламным и информационным конструкциям, размещаемым на фасадах исторических зданий и восстановленных объектов исторической застройки:

а) суммарная площадь всех рекламных и информационных конструкций на фасаде должна составлять не более 10 кв. м;

б) информационное поле настенных и отнесенных вывесок, настенных указателей информационных конструкций должно выполняться из отдельных элементов (букв, обозначений, декоративных элементов и т.д.) без использования непрозрачной основы (фоновой подложки) для крепления отдельных элементов вывески и не должно нарушать архитектурного решения соответствующего здания, строения, сооружения;

в) выступ внешнего края консольной вывески и блочного консольного указателя от стены не должен превышать 1 м; габаритный размер блочного консольного указателя по высоте – не более 1,5 м; размещение блочных консольных указателей над другими блочными консольными указателями, над консольными вывесками, а также на расстоянии менее 5 м от них не допускается;

г) вывески в витринах не должны нарушать прозрачность остекления соответствующих витрин; не допускаются окраска и покрытие декоративными пленками всей поверхности остекления витрины, замена остекления световыми коробами, установка световых коробов и планшетов, содержащих сведения информационного характера, перед остеклением витрины со стороны улицы.

3.2.7. Ограничения по высоте устанавливаются в соответствии со схемой приложения 2 к Режимам при условии соблюдения запретов (ограничений), установленных Режимом.

Раздел 4. Общие требования к градостроительным регламентам в границах единой зоны регулирования застройки и хозяйственной деятельности (ЗРЗ)

4.1. Виды разрешенного использования земельных участков и объектов капитального строительства устанавливаются с учетом необходимости обеспечения соблюдения требований, установленных Режимом.

4.2. Минимальные отступы зданий, строений и сооружений от границ земельных участков не устанавливаются при реконструкции исторических зданий, формирующих уличный фронт.

4.3. Максимальные выступы за красную линию частей зданий, строений, сооружений – 1,5 м для устройства крылец и прямиков.

4.4. Максимальная высота зданий, строений, сооружений на территории земельных участков – в соответствии со схемой приложения 2 к Режимам.

4.5. Максимальный класс опасности (по санитарной классификации) объектов капитального строительства, размещаемых на территории земельных участков, – IV (за исключением случаев реконструкции объектов, имеющих больший класс опасности (по санитарной классификации), территорий промышленного, инженерно-транспортного и логистического назначения, функциональное использование которых предусмотрено действующим генеральным планом Санкт-Петербурга).

4.6. Минимальная доля озелененной территории земельных участков не устанавливается при реконструкции исторических зданий, формирующих уличный фронт.

4.7. Минимальное количество машиномест для хранения индивидуального автотранспорта на территории земельных участков не устанавливается при реконструкции исторических зданий, формирующих уличный фронт.

Раздел 7. Специальные требования режимов использования земель, специальные требования к градостроительным регламентам в границах объединенной зоны охраны объектов культурного наследия, расположенных за пределами исторически сложившихся центральных районов Санкт-Петербурга

7.10. Невский район Санкт-Петербурга

7.10.1. Специальные требования режима в ЗРЗ(12)01, ЗРЗ(12)02

7.10.1.1. Осуществление строительства, реконструкции объектов капитального строительства, благоустройства территории, иной хозяйственной деятельности допускается при условии сохранения следующих характеристик исторической среды:

исторически сложившиеся линии застройки;

аллейные посадки вдоль улиц;

сочетание в пределах уличного фронта неоднородной по высоте застройки различной типологии (жилые, общественные, промышленные здания второй половины XIX – середины XX веков);

застройка набережных по красным линиям на принципах чередования застроенных участков с озелененными пространствами;

силуэт застройки набережных с преобладанием горизонтальных линий и отдельными акцентами;

использование в отделке лицевых фасадов традиционных приемов и материалов (лицевой кирпич, штукатурка, окраска, материал покрытия крыш – металл).

Приложение 1

ЦЕННЫЕ ЭЛЕМЕНТЫ ПЛАНИРОВОЧНОЙ И ЛАНДШАФТНО-КОМПОЗИЦИОННОЙ СТРУКТУРЫ САНКТ-ПЕТЕРБУРГА

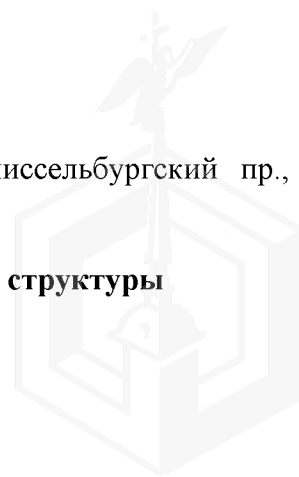
1.1. Элементы исторической планировочной структуры

1.1.2. Исторические дороги:

а) магистральные дороги:

Шлиссельбургская дорога (пр. Обуховской Обороны, Шлиссельбургский пр., Советский пр., Шлиссельбургское шоссе, Невская ул.);

1.2. Элементы исторической ландшафтно-композиционной структуры



1.2.3. Исторические гидросистемы:

а) водотоки дельты р. Невы: р. Нева.

Охраняются открытые акватории в пределах береговой линии.

1.3. Территория предварительных археологических разведок

1.3.1. Границы территорий предварительных археологических разведок отображены на карте ценных элементов планировочной и ландшафтно-композиционной структуры.

1.3.3. Для территории предварительных археологических разведок (ЗА 1 и ЗА 2) устанавливаются специальные ограничения.

Для ЗА 2 – работы, связанные с углублением в грунт более 0,5 м (в том числе новое строительство, реконструкция и капитальный ремонт, прокладка и ремонт инженерных (дренажных) коммуникаций и сооружений, предполагающие выемку грунта инженерные изыскания, благоустройство территории), производятся только при условии проведения предварительных археологических разведок, обеспечивающих выявление объектов археологического наследия на территории производства работ. Решение об отсутствии необходимости проведения предварительных археологических разведок в ЗА 2 принимается в соответствии с заключением государственного органа охраны объектов культурного наследия.

Участок зоны частично включен в ЗА 2.

3. Ценные элементы планировочной и ландшафтно-композиционной структуры в объединенной зоне охраны объектов культурного наследия, расположенных за пределами исторически сложившихся центральных районов Санкт-Петербурга

3.10. Невский район Санкт-Петербурга

3.10.1. Элементы исторической планировочной структуры:

а) улицы: пр. Обуховской Обороны.

Охраняется трассировка улицы. Рекомендуется воссоздание исторических аллеиных посадок и озеленения.

б) исторические кладбища: кладбище села Смоленского (Палевское) (утраченное).

Охраняются: места погребений.

3.10.2. Элементы исторической ландшафтно-композиционной структуры:

б) акцент: угловая башня дома № 39 по пр. Обуховской Обороны.

Охраняется доминирующая роль объекта в окружающей среде;

в) панорамы с путей обзора: левого берега р. Невы и часовни церкви иконы Божией Матери Всех Скорбящих Радости с р. Невы; фрагмента наб. р. Невы с часовней церкви иконы Божией Матери Всех Скорбящих Радости с участка железнодорожного моста.

Охраняется обзор сложившихся панорам;

г) основные визуальные направления: на часовню церкви иконы Божией Матери Всех Скорбящих Радости с пр. Обуховской Обороны от железнодорожного моста; на часовню церкви иконы Божией Матери Всех Скорбящих Радости от пересечения пр. Обуховской Обороны с ул. Книпович.

Охраняются визуальные направления, в пределах которых обеспечивается восприятие доминант и акцентов.





ПРАВИТЕЛЬСТВО САНКТ-ПЕТЕРБУРГА
КОМИТЕТ ПО ГРАДОСТРОИТЕЛЬСТВУ
И АРХИТЕКТУРЕ

пл. Ломоносова, д. 2, Санкт-Петербург, 191023
Тел.: (812) 576-16-00 Факс: (812) 710-48-03
E-mail: kga@kga.gov.spb.ru Сайт: http://www.kgainfo.spb.ru

№01-21-5-40128/20 от 20.11.2020

На № 04-07-23790/20-0-0 от 06.11.2020

Санкт-Петербургское государственное
казенное учреждение «Имущество
Санкт-Петербурга» Комитета
имущественных отношений
Санкт-Петербурга

Администрация Невского района
Санкт-Петербурга

В соответствии с распоряжением КУГИ от 03.08.2006 № 233-р

1. Содержание запроса:

О предоставлении информации о наличии градостроительной документации, предполагающей иные способы распоряжения Объектом (в том числе его уничтожение) в соответствии с распоряжением от 03.08.2006 № 233-р «Об организации взаимодействия структурных подразделений Комитета имущественных отношений Санкт-Петербурга и Санкт-Петербургского государственного казенного учреждения «Имущество Санкт-Петербурга» при подготовке решений об условиях приватизации (продажи) объектов недвижимости».

2. Адрес(а) объекта(ов) по запросу:

Санкт-Петербург, проспект Обуховской Обороны, дом 113, литера А

3. Функциональная(ые) зона(ы) в соответствии с Законом СПб от 22.12.2005 № 728-99 "О Генеральном плане Санкт-Петербурга" (в редакции Закона СПб от 19.12.2018 № 763-161):

ЗЖД - Зона среднеэтажной и многоэтажной многоквартирной жилой застройки с включением объектов общественно-деловой застройки, а также объектов инженерной инфраструктуры, связанных с обслуживанием данной зоны.

4. Территориальная(ые) зона(ы) в соответствии с постановлением Правительства Санкт-Петербурга от 21.06.2016 № 524 «О Правилах землепользования и застройки Санкт-Петербурга» (в редакции постановления Правительства Санкт-Петербурга от 17.02.2020 № 82 (далее - Правила)):

ТЗЖДЗ - Многофункциональная зона среднеэтажных и многоэтажных многоквартирных жилых домов, объектов общественно-деловой застройки, расположенных на территории исторически сложившихся районов Санкт-Петербурга (за исключением исторической застройки пригородов) с включением объектов инженерной инфраструктуры.

5. Наличие объектов и территорий культурного наследия:

В границах объединенных зон охраны объектов культурного наследия (ЗРЗ(12)02). Объекты культурного наследия не выявлены.

6. Градостроительная документация по планировке территории – проект детальной планировки (далее - ПДП), проект планировки и межевания (далее - ППТ и ПМ):



**Проект детальной планировки отсутствует.
Распоряжение на разработку ППТ и ПМ отсутствует.**

7. Закон СПб от 08.10.2007 № 430-85 «О зеленых насаждениях общего пользования» (ред. от 15.03.2019, с изм. от 12.05.2020):

Участок отсутствует в Перечне зеленых насаждений общего пользования городского значения, в Перечне зеленых насаждений общего пользования местного значения и в Перечне территорий зеленых насаждений общего пользования резерва озеленения, указанных в приложениях 1, 4 и 7 к Закону.

8. Наличие иных градостроительных ограничений:

Земельный участок расположен в границе водоохранной зоны водного объекта.

9. Дополнительная информация:

Получение разрешений на условно разрешенный вид использования земельного участка или объекта капитального строительства (в случае необходимости) осуществляется в соответствии с постановлением Правительства Санкт-Петербурга от 28.04.2009 №480 по заявлению правообладателя земельного участка в Комиссию по землепользованию и застройке Санкт-Петербурга.

Согласно сведениям Федеральной кадастровой палаты рассматриваемый объект недвижимости расположен в границах земельного участка прошедшего государственный кадастровый учет, присвоен кадастровый номер 78:12:0007114:3535, площадь участка 333 кв.м, вид разрешенного использования – для размещения многоквартирного жилого дома (жилых домов).

Градостроительный план рассматриваемого земельного участка не разрабатывался.

ЗАКЛЮЧЕНИЕ:

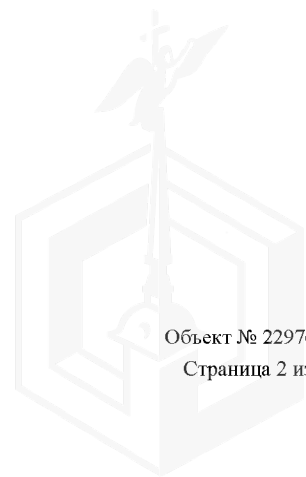
Виды разрешенного использования земельного участка и объекта (объектов) капитального строительства установлены градостроительным регламентом указанной территориальной зоны.

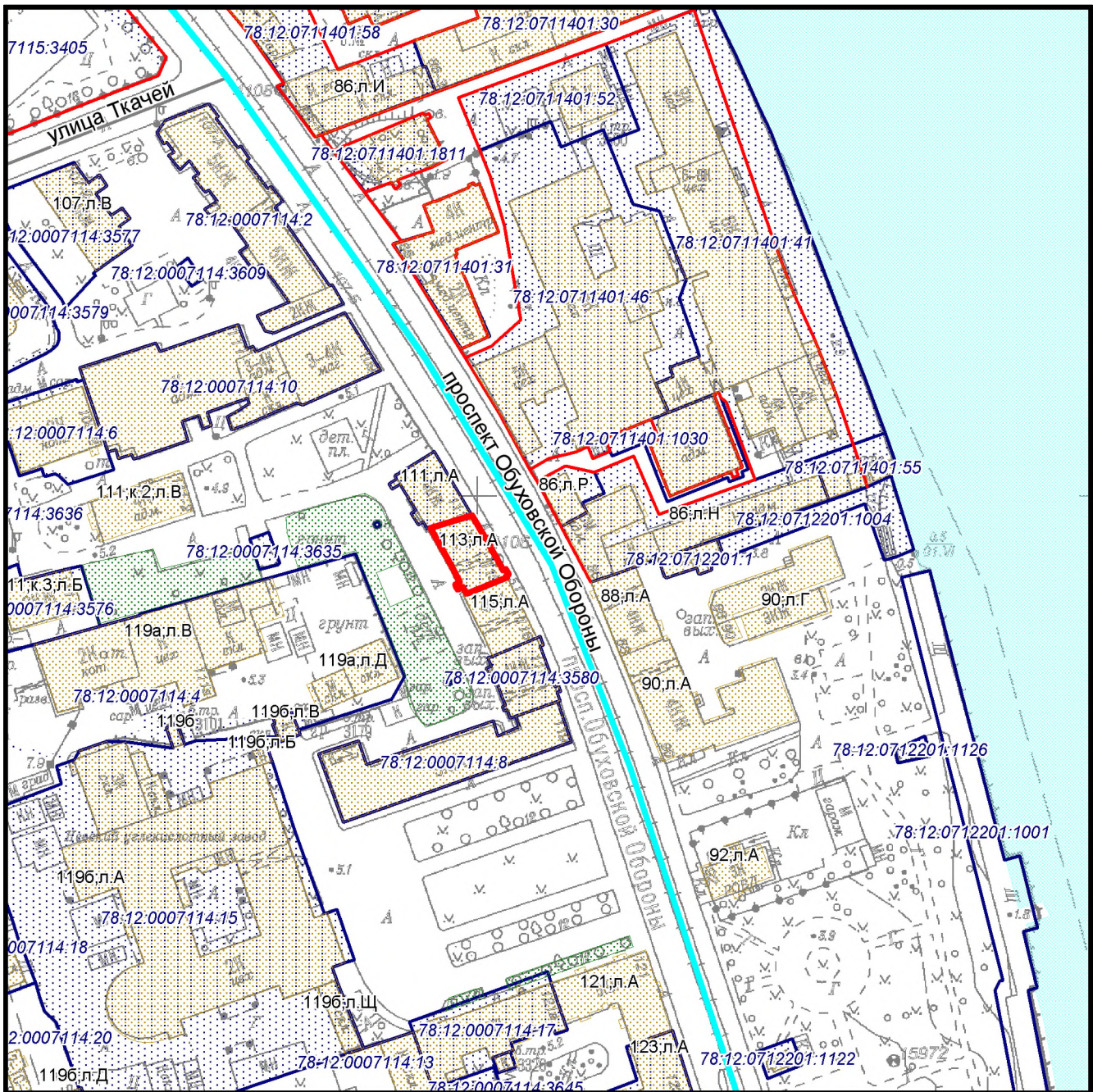
Приложение:

Схема с ориентировочными границами земельного участка М 1:2000 - 1 л. в 1 экз.

**Временно исполняющий обязанности
председателя Комитета -
главного архитектора Санкт-Петербурга**

П.С. Соколов





— - ориентировочные границы

Схема земельного участка по адресу:
 Санкт-Петербург, проспект Обуховской
 Обороны, дом 113, литера А

М 1:2000
 2331-09

Филиал Федерального государственного бюджетного учреждения "Федеральная кадастровая палата Федеральной службы государственной регистрации, кадастра и картографии" по Санкт-Петербургу
полное наименование органа регистрации прав

Выписка из Единого государственного реестра недвижимости об объекте недвижимости

Сведения о характеристиках объекта недвижимости

На основании запроса от 03.06.2021, поступившего на рассмотрение 03.06.2021, сообщаем, что согласно записям Единого государственного реестра недвижимости:

Раздел 1 Лист 1

Помещение			
вид объекта недвижимости			

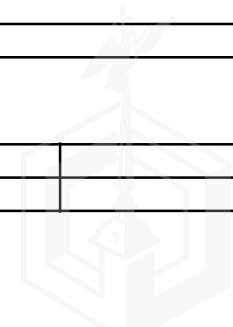
Лист № 1 раздела 1	Всего листов раздела 1: 2	Всего разделов: 3	Всего листов выписки: 4
--------------------	---------------------------	-------------------	-------------------------

3 июня 2021г. № КУВИ-002/2021-66773015	
Кадастровый номер:	78:12:0007114:2946
Номер кадастрового квартала:	78:12:0007114
Дата присвоения кадастрового номера:	14.09.2012

Ранее присвоенный государственный учетный номер:	Кадастровый номер 78:7114:0:27:1
Местоположение:	Санкт-Петербург, пр-кт. Обуховской Обороны, д. 113, литера. А, пом. 1-Н
Площадь:	108.5
Назначение:	Нежилое помещение
Наименование:	мастерские
Номер, тип этажа, на котором расположено помещение, машино-место	Этаж № 1
Вид жилого помещения:	данные отсутствуют
Кадастровая стоимость, руб.:	600050.57
Кадастровые номера иных объектов недвижимости, в пределах которых расположен объект недвижимости:	78:12:0007114:2027
Кадастровые номера объектов недвижимости, из которых образован объект недвижимости:	данные отсутствуют
Кадастровые номера образованных объектов недвижимости:	данные отсутствуют
Сведения о включении объекта недвижимости в состав предприятия как имущественного комплекса:	данные отсутствуют
Сведения о включении объекта недвижимости в состав единого недвижимого комплекса:	данные отсутствуют
Виды разрешенного использования:	данные отсутствуют
Сведения о включении объекта недвижимости в реестр объектов культурного наследия:	данные отсутствуют
Сведения о кадастровом инженерере:	данные отсутствуют

полное наименование должности	подпись	инициалы, фамилия
-------------------------------	---------	-------------------

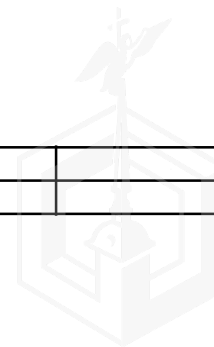
М.П.



Помещение			
вид объекта недвижимости			
Лист № 2 раздела 1	Всего листов раздела 1: 2	Всего разделов: 3	Всего листов выписки: 4
3 июня 2021г. № КУВИ-002/2021-66773015			
Кадастровый номер:		78:12:0007114:2946	
Сведения об отнесении жилого помещения к определенному виду жилых помещений специализированного жилищного фонда, к жилым помещениям наемного дома социального использования или наемного дома коммерческого использования:		данные отсутствуют	
Статус записи об объекте недвижимости:		Сведения об объекте недвижимости имеют статус "актуальные, ранее учтенные"	
Особые отметки:		Сведения, необходимые для заполнения раздела: 9 - Сведения о части (частях) помещения, отсутствуют.	
Получатель выписки:		Миль Татьяна Мефодьевна, действующий от имени заявителя - САНКТ-ПЕТЕРБУРГСКОЕ ГОСУДАРСТВЕННОЕ КАЗЕННОЕ УЧРЕЖДЕНИЕ "ИМУЩЕСТВО САНКТ-ПЕТЕРБУРГА" на основании документа:	

полное наименование должности	подпись	инициалы, фамилия
-------------------------------	---------	-------------------

М.П.



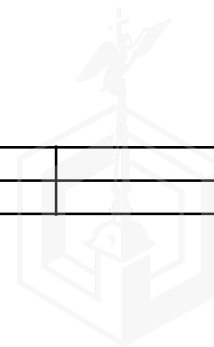
Выписка из Единого государственного реестра недвижимости об объекте недвижимости

Сведения о зарегистрированных правах

Помещение			
вид объекта недвижимости			
Лист № 1 раздела 2	Всего листов раздела 2: 1	Всего разделов: 3	Всего листов выписки: 4
3 июня 2021г. № КУВИ-002/2021-66773015			
Кадастровый номер:		78:12:0007114:2946	
1	Правообладатель (правообладатели):	1.1	Санкт-Петербург
2	Вид, номер, дата и время государственной регистрации права:	2.1	Собственность 1027345.1 19.01.2000 00:00:00
3	Сведения об осуществлении государственной регистрации сделки, права без необходимого в силу закона согласия третьего лица, органа:	3.1	данные отсутствуют
4	Ограничение прав и обременение объекта недвижимости:	не зарегистрировано	
5	Договоры участия в долевом строительстве:	не зарегистрировано	
6	Заявленные в судебном порядке права требования:	данные отсутствуют	
7	Сведения о возражении в отношении зарегистрированного права:	данные отсутствуют	
8	Сведения о наличии решения об изъятии объекта недвижимости для государственных и муниципальных нужд:	данные отсутствуют	
9	Сведения о невозможности государственной регистрации без личного участия правообладателя или его законного представителя:	данные отсутствуют	
10	Правопритязания и сведения о наличии поступивших, но не рассмотренных заявлений о проведении государственной регистрации права (перехода, прекращения права), ограничения права или обременения объекта недвижимости, сделки в отношении объекта недвижимости:	отсутствуют	

полное наименование должности	подпись	инициалы, фамилия
-------------------------------	---------	-------------------

М.П.



Выписка из Единого государственного реестра недвижимости об объекте недвижимости
 План расположения помещения, машино-места на этаже (плане этажа)

Помещение			
вид объекта недвижимости			

Лист № 1 раздела 8	Всего листов раздела 8: 1	Всего разделов: 3	Всего листов выписки: 4
--------------------	---------------------------	-------------------	-------------------------

3 июня 2021г. № КУВИ-002/2021-66773015	
Кадастровый номер: 78:12:0007114:2946	Номер этажа (этажей): 1



Масштаб 1

полное наименование должности	подпись	инициалы, фамилия
-------------------------------	---------	-------------------

М.П.



Выписка из Единого государственного реестра недвижимости об объекте недвижимости

Сведения о характеристиках объекта недвижимости

На основании запроса от 03.06.2021, поступившего на рассмотрение 03.06.2021, сообщаем, что согласно записям Единого государственного реестра недвижимости:

Раздел 1 Лист 1

Помещение			
вид объекта недвижимости			

Лист № 1 раздела 1	Всего листов раздела 1: 2	Всего разделов: 3	Всего листов выписки: 4
--------------------	---------------------------	-------------------	-------------------------

3 июня 2021г. № КУВИ-002/2021-66701771	
Кадастровый номер:	78:12:0007114:2374
Номер кадастрового квартала:	78:12:0007114
Дата присвоения кадастрового номера:	29.08.2012

Ранее присвоенный государственный учетный номер:	Кадастровый номер 78:7114:0:27:2001; Условный номер 78-78-01/0354/2006-120
Местоположение:	Санкт-Петербург, пр-кт. Обуховской Обороны, д. 113, литера. А, кв. 1
Площадь:	48.5
Назначение:	Жилое помещение
Наименование:	жилое
Номер, тип этажа, на котором расположено помещение, машино-место	Этаж № 2
Вид жилого помещения:	Квартира
Кадастровая стоимость, руб.:	268225.37
Кадастровые номера иных объектов недвижимости, в пределах которых расположен объект недвижимости:	78:12:0007114:2027
Кадастровые номера объектов недвижимости, из которых образован объект недвижимости:	данные отсутствуют
Кадастровые номера образованных объектов недвижимости:	данные отсутствуют
Сведения о включении объекта недвижимости в состав предприятия как имущественного комплекса:	данные отсутствуют
Сведения о включении объекта недвижимости в состав единого недвижимого комплекса:	данные отсутствуют
Виды разрешенного использования:	данные отсутствуют
Сведения о включении объекта недвижимости в реестр объектов культурного наследия:	данные отсутствуют
Сведения о кадастровом инженере:	данные отсутствуют

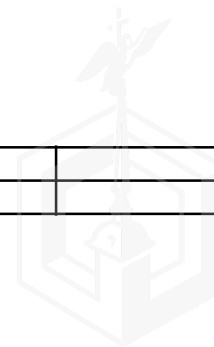
полное наименование должности	подпись	инициалы, фамилия
-------------------------------	---------	-------------------

М.П.

Помещение			
вид объекта недвижимости			
Лист № 2 раздела 1	Всего листов раздела 1: 2	Всего разделов: 3	Всего листов выписки: 4
3 июня 2021г. № КУВИ-002/2021-66701771			
Кадастровый номер:		78:12:0007114:2374	
Сведения об отнесении жилого помещения к определенному виду жилых помещений специализированного жилищного фонда, к жилым помещениям наемного дома социального использования или наемного дома коммерческого использования:		данные отсутствуют	
Статус записи об объекте недвижимости:		Сведения об объекте недвижимости имеют статус "актуальные, ранее учтенные"	
Особые отметки:		Право (ограничение права, обременение объекта недвижимости) зарегистрировано на объект недвижимости с наименованием: Квартира. Сведения, необходимые для заполнения раздела: 9 - Сведения о части (частях) помещения, отсутствуют.	
Получатель выписки:		Миль Татьяна Мефодьевна, действующий от имени заявителя - САНКТ-ПЕТЕРБУРГСКОЕ ГОСУДАРСТВЕННОЕ КАЗЕННОЕ УЧРЕЖДЕНИЕ "ИМУЩЕСТВО САНКТ-ПЕТЕРБУРГА" на основании документа:	

полное наименование должности	подпись	инициалы, фамилия
-------------------------------	---------	-------------------

М.П.



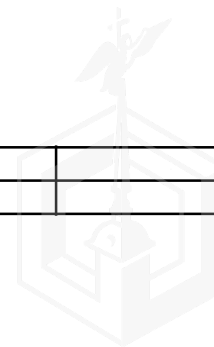
Выписка из Единого государственного реестра недвижимости об объекте недвижимости

Сведения о зарегистрированных правах

Помещение			
вид объекта недвижимости			
Лист № 1 раздела 2	Всего листов раздела 2: 1	Всего разделов: 3	Всего листов выписки: 4
3 июня 2021г. № КУВИ-002/2021-66701771			
Кадастровый номер:		78:12:0007114:2374	
1	Правообладатель (правообладатели):	1.1	Санкт-Петербург
2	Вид, номер, дата и время государственной регистрации права:	2.1	Собственность 78-78-40/030/2013-077 14.05.2013 00:00:00
3	Сведения об осуществлении государственной регистрации сделки, права без необходимого в силу закона согласия третьего лица, органа:	3.1	данные отсутствуют
4	Ограничение прав и обременение объекта недвижимости:	не зарегистрировано	
5	Договоры участия в долевом строительстве:	не зарегистрировано	
6	Заявленные в судебном порядке права требования:	данные отсутствуют	
7	Сведения о возражении в отношении зарегистрированного права:	данные отсутствуют	
8	Сведения о наличии решения об изъятии объекта недвижимости для государственных и муниципальных нужд:	данные отсутствуют	
9	Сведения о невозможности государственной регистрации без личного участия правообладателя или его законного представителя:	данные отсутствуют	
10	Правопритязания и сведения о наличии поступивших, но не рассмотренных заявлений о проведении государственной регистрации права (перехода, прекращения права), ограничения права или обременения объекта недвижимости, сделки в отношении объекта недвижимости:	отсутствуют	

полное наименование должности	подпись	инициалы, фамилия
-------------------------------	---------	-------------------

М.П.



Выписка из Единого государственного реестра недвижимости об объекте недвижимости
 План расположения помещения, машино-места на этаже (плане этажа)

Помещение			
вид объекта недвижимости			

Лист № 1 раздела 8	Всего листов раздела 8: 1	Всего разделов: 3	Всего листов выписки: 4
--------------------	---------------------------	-------------------	-------------------------

3 июня 2021г. № КУВИ-002/2021-66701771	
Кадастровый номер: 78:12:0007114:2374	Номер этажа (этажей): 2



Масштаб 1

полное наименование должности	подпись	инициалы, фамилия
-------------------------------	---------	-------------------

М.П.



Выписка из Единого государственного реестра недвижимости об объекте недвижимости

Сведения о характеристиках объекта недвижимости

На основании запроса от 03.06.2021, поступившего на рассмотрение 03.06.2021, сообщаем, что согласно записям Единого государственного реестра недвижимости:

Раздел 1 Лист 1

Помещение			
вид объекта недвижимости			

Лист № 1 раздела 1	Всего листов раздела 1: 2	Всего разделов: 3	Всего листов выписки: 4
--------------------	---------------------------	-------------------	-------------------------

3 июня 2021г. № КУВИ-002/2021-66707436	
Кадастровый номер:	78:12:0007114:2375
Номер кадастрового квартала:	78:12:0007114
Дата присвоения кадастрового номера:	29.08.2012

Ранее присвоенный государственный учетный номер:	Кадастровый номер 78:7114:0:27:2002; Условный номер 78-78-01/0039/2006-328
Местоположение:	Санкт-Петербург, пр-кт. Обуховской Обороны, д. 113, литера. А, кв. 2
Площадь:	63.7
Назначение:	Жилое помещение
Наименование:	жилое
Номер, тип этажа, на котором расположено помещение, машино-место	Этаж № 2
Вид жилого помещения:	Квартира
Кадастровая стоимость, руб.:	352287.75
Кадастровые номера иных объектов недвижимости, в пределах которых расположен объект недвижимости:	78:12:0007114:2027
Кадастровые номера объектов недвижимости, из которых образован объект недвижимости:	данные отсутствуют
Кадастровые номера образованных объектов недвижимости:	данные отсутствуют
Сведения о включении объекта недвижимости в состав предприятия как имущественного комплекса:	данные отсутствуют
Сведения о включении объекта недвижимости в состав единого недвижимого комплекса:	данные отсутствуют
Виды разрешенного использования:	данные отсутствуют
Сведения о включении объекта недвижимости в реестр объектов культурного наследия:	данные отсутствуют
Сведения о кадастровом инженерере:	данные отсутствуют

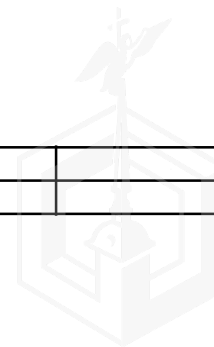
полное наименование должности	подпись	инициалы, фамилия
-------------------------------	---------	-------------------

М.П.

Помещение			
вид объекта недвижимости			
Лист № 2 раздела 1	Всего листов раздела 1: 2	Всего разделов: 3	Всего листов выписки: 4
3 июня 2021г. № КУВИ-002/2021-66707436			
Кадастровый номер:		78:12:0007114:2375	
Сведения об отнесении жилого помещения к определенному виду жилых помещений специализированного жилищного фонда, к жилым помещениям наемного дома социального использования или наемного дома коммерческого использования:		данные отсутствуют	
Статус записи об объекте недвижимости:		Сведения об объекте недвижимости имеют статус "актуальные, ранее учтенные"	
Особые отметки:		Право (ограничение права, обременение объекта недвижимости) зарегистрировано на объект недвижимости с наименованием: Квартира. Сведения, необходимые для заполнения раздела: 9 - Сведения о части (частях) помещения, отсутствуют.	
Получатель выписки:		Миль Татьяна Мефодьевна, действующий от имени заявителя - САНКТ-ПЕТЕРБУРГСКОЕ ГОСУДАРСТВЕННОЕ КАЗЕННОЕ УЧРЕЖДЕНИЕ "ИМУЩЕСТВО САНКТ-ПЕТЕРБУРГА" на основании документа:	

полное наименование должности	подпись	инициалы, фамилия
-------------------------------	---------	-------------------

М.П.



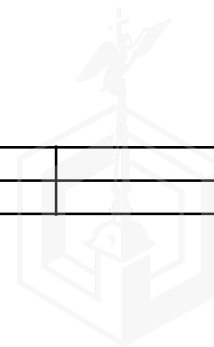
Выписка из Единого государственного реестра недвижимости об объекте недвижимости

Сведения о зарегистрированных правах

Помещение			
вид объекта недвижимости			
Лист № 1 раздела 2	Всего листов раздела 2: 1	Всего разделов: 3	Всего листов выписки: 4
3 июня 2021г. № КУВИ-002/2021-66707436			
Кадастровый номер:		78:12:0007114:2375	
1	Правообладатель (правообладатели):	1.1	Санкт-Петербург
2	Вид, номер, дата и время государственной регистрации права:	2.1	Собственность 78-78-40/081/2012-438 19.12.2012 00:00:00
3	Сведения об осуществлении государственной регистрации сделки, права без необходимого в силу закона согласия третьего лица, органа:	3.1	данные отсутствуют
4	Ограничение прав и обременение объекта недвижимости:	не зарегистрировано	
5	Договоры участия в долевом строительстве:	не зарегистрировано	
6	Заявленные в судебном порядке права требования:	данные отсутствуют	
7	Сведения о возражении в отношении зарегистрированного права:	данные отсутствуют	
8	Сведения о наличии решения об изъятии объекта недвижимости для государственных и муниципальных нужд:	данные отсутствуют	
9	Сведения о невозможности государственной регистрации без личного участия правообладателя или его законного представителя:	данные отсутствуют	
10	Правопритязания и сведения о наличии поступивших, но не рассмотренных заявлений о проведении государственной регистрации права (перехода, прекращения права), ограничения права или обременения объекта недвижимости, сделки в отношении объекта недвижимости:	отсутствуют	

полное наименование должности	подпись	инициалы, фамилия
-------------------------------	---------	-------------------

М.П.



Выписка из Единого государственного реестра недвижимости об объекте недвижимости
 План расположения помещения, машино-места на этаже (плане этажа)

Помещение			
вид объекта недвижимости			

Лист № 1 раздела 8	Всего листов раздела 8: 1	Всего разделов: 3	Всего листов выписки: 4
--------------------	---------------------------	-------------------	-------------------------

3 июня 2021г. № КУВИ-002/2021-66707436	
Кадастровый номер: 78:12:0007114:2375	Номер этажа (этажей): 2



Масштаб 1

полное наименование должности	подпись	инициалы, фамилия
-------------------------------	---------	-------------------

М.П.



Выписка из Единого государственного реестра недвижимости об объекте недвижимости

Сведения о характеристиках объекта недвижимости

На основании запроса от 03.06.2021, поступившего на рассмотрение 03.06.2021, сообщаем, что согласно записям Единого государственного реестра недвижимости:

Раздел 1 Лист 1

Помещение			
вид объекта недвижимости			

Лист № 1 раздела 1	Всего листов раздела 1: 2	Всего разделов: 3	Всего листов выписки: 5
--------------------	---------------------------	-------------------	-------------------------

3 июня 2021г. № КУВИ-002/2021-66712979	
Кадастровый номер:	78:12:0007114:2376
Номер кадастрового квартала:	78:12:0007114
Дата присвоения кадастрового номера:	29.08.2012

Ранее присвоенный государственный учетный номер:	Кадастровый номер 78:7114:0:27:2003; Условный номер 78-78-01/0660/2006-519
Местоположение:	Санкт-Петербург, пр-кт. Обуховской Обороны, д. 113, литера. А, кв. 3
Площадь:	108.3
Назначение:	Жилое помещение
Наименование:	жилое
Номер, тип этажа, на котором расположено помещение, машино-место	Этаж № 2
Вид жилого помещения:	Квартира
Кадастровая стоимость, руб.:	598944.49
Кадастровые номера иных объектов недвижимости, в пределах которых расположен объект недвижимости:	78:12:0007114:2027
Кадастровые номера объектов недвижимости, из которых образован объект недвижимости:	данные отсутствуют
Кадастровые номера образованных объектов недвижимости:	данные отсутствуют
Сведения о включении объекта недвижимости в состав предприятия как имущественного комплекса:	данные отсутствуют
Сведения о включении объекта недвижимости в состав единого недвижимого комплекса:	данные отсутствуют
Виды разрешенного использования:	данные отсутствуют
Сведения о включении объекта недвижимости в реестр объектов культурного наследия:	данные отсутствуют
Сведения о кадастровом инженерере:	данные отсутствуют

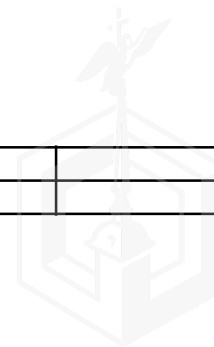
полное наименование должности	подпись	инициалы, фамилия
-------------------------------	---------	-------------------

М.П.

Помещение			
вид объекта недвижимости			
Лист № 2 раздела 1	Всего листов раздела 1: 2	Всего разделов: 3	Всего листов выписки: 5
3 июня 2021г. № КУВИ-002/2021-66712979			
Кадастровый номер:		78:12:0007114:2376	
Сведения об отнесении жилого помещения к определенному виду жилых помещений специализированного жилищного фонда, к жилым помещениям наемного дома социального использования или наемного дома коммерческого использования:		данные отсутствуют	
Статус записи об объекте недвижимости:		Сведения об объекте недвижимости имеют статус "актуальные, ранее учтенные"	
Особые отметки:		Право (ограничение права, обременение объекта недвижимости) зарегистрировано на объект недвижимости с наименованием: Квартира. Сведения, необходимые для заполнения раздела: 9 - Сведения о части (частях) помещения, отсутствуют.	
Получатель выписки:		Миль Татьяна Мефодьевна, действующий от имени заявителя - САНКТ-ПЕТЕРБУРГСКОЕ ГОСУДАРСТВЕННОЕ КАЗЕННОЕ УЧРЕЖДЕНИЕ "ИМУЩЕСТВО САНКТ-ПЕТЕРБУРГА" на основании документа:	

полное наименование должности	подпись	инициалы, фамилия
-------------------------------	---------	-------------------

М.П.



Выписка из Единого государственного реестра недвижимости об объекте недвижимости

Сведения о зарегистрированных правах

Помещение			
вид объекта недвижимости			
Лист № 1 раздела 2	Всего листов раздела 2: 2	Всего разделов: 3	Всего листов выписки: 5
3 июня 2021г. № КУВИ-002/2021-66712979			
Кадастровый номер:		78:12:0007114:2376	

1	Правообладатель (правообладатели):	1.1	Санкт-Петербург
2	Вид, номер, дата и время государственной регистрации права:	2.1	Общая долевая собственность, 16/80 78-78-40/006/2013-127 14.02.2013 00:00:00
3	Сведения об осуществлении государственной регистрации сделки, права без необходимого в силу закона согласия третьего лица, органа:	3.1	данные отсутствуют
4	Ограничение прав и обременение объекта недвижимости:	не зарегистрировано	
1	Правообладатель (правообладатели):	1.2	Санкт-Петербург
2	Вид, номер, дата и время государственной регистрации права:	2.2	Общая долевая собственность, 20/80 78-78-40/081/2012-441 18.12.2012 00:00:00
3	Сведения об осуществлении государственной регистрации сделки, права без необходимого в силу закона согласия третьего лица, органа:	3.2	данные отсутствуют
4	Ограничение прав и обременение объекта недвижимости:	не зарегистрировано	
1	Правообладатель (правообладатели):	1.3	Санкт-Петербург
2	Вид, номер, дата и время государственной регистрации права:	2.3	Общая долевая собственность, 14/80 78-78-40/049/2012-484 04.08.2012 00:00:00
3	Сведения об осуществлении государственной регистрации сделки, права без необходимого в силу закона согласия третьего лица, органа:	3.3	данные отсутствуют
4	Ограничение прав и обременение объекта недвижимости:	не зарегистрировано	
1	Правообладатель (правообладатели):	1.4	Санкт-Петербург
2	Вид, номер, дата и время государственной регистрации права:	2.4	Общая долевая собственность, 30/80 40000009 02.10.1997 00:00:00
3	Сведения об осуществлении государственной регистрации сделки, права без необходимого в силу закона согласия третьего лица, органа:	3.4	данные отсутствуют
4	Ограничение прав и обременение объекта недвижимости:	не зарегистрировано	
5	Договоры участия в долевом строительстве:	не зарегистрировано	

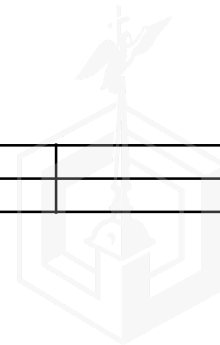
полное наименование должности	подпись	инициалы, фамилия

М.П.

Помещение		
вид объекта недвижимости		
Лист № 2 раздела 2	Всего листов раздела 2: 2	Всего разделов: 3
Всего листов выписки: 5		
3 июня 2021г. № КУВИ-002/2021-66712979		
Кадастровый номер:	78:12:0007114:2376	
6	Заявленные в судебном порядке права требования:	данные отсутствуют
7	Сведения о возражении в отношении зарегистрированного права:	данные отсутствуют
8	Сведения о наличии решения об изъятии объекта недвижимости для государственных и муниципальных нужд:	данные отсутствуют
9	Сведения о невозможности государственной регистрации без личного участия правообладателя или его законного представителя:	данные отсутствуют
10	Правопритязания и сведения о наличии поступивших, но не рассмотренных заявлений о проведении государственной регистрации права (перехода, прекращения права), ограничения права или обременения объекта недвижимости, сделки в отношении объекта недвижимости:	отсутствуют

полное наименование должности	подпись	инициалы, фамилия
-------------------------------	---------	-------------------

М.П.



Выписка из Единого государственного реестра недвижимости об объекте недвижимости
 План расположения помещения, машино-места на этаже (плане этажа)

Помещение			
вид объекта недвижимости			

Лист № 1 раздела 8	Всего листов раздела 8: 1	Всего разделов: 3	Всего листов выписки: 5
--------------------	---------------------------	-------------------	-------------------------

3 июня 2021г. № КУВИ-002/2021-66712979	
Кадастровый номер: 78:12:0007114:2376	Номер этажа (этажей): 2



Масштаб 1

полное наименование должности	подпись	инициалы, фамилия
-------------------------------	---------	-------------------

М.П.



Филиал Федерального государственного бюджетного учреждения "Федеральная кадастровая палата Федеральной службы государственной регистрации, кадастра и картографии" по Санкт-Петербургу
полное наименование органа регистрации прав

Выписка из Единого государственного реестра недвижимости об объекте недвижимости

Сведения о характеристиках объекта недвижимости

На основании запроса от 03.06.2021, поступившего на рассмотрение 03.06.2021, сообщаем, что согласно записям Единого государственного реестра недвижимости:

Раздел 1 Лист 1

Помещение вид объекта недвижимости			
---------------------------------------	--	--	--

Лист № 1 раздела 1	Всего листов раздела 1: 2	Всего разделов: 3	Всего листов выписки: 4
--------------------	---------------------------	-------------------	-------------------------

3 июня 2021г. № КУВИ-002/2021-66718642	
Кадастровый номер:	78:12:0007114:2377
Номер кадастрового квартала:	78:12:0007114
Дата присвоения кадастрового номера:	29.08.2012

Ранее присвоенный государственный учетный номер:	Кадастровый номер 78:7114:0:27:2004; Условный номер 818885
Местоположение:	Санкт-Петербург, пр-кт. Обуховской Обороны, д. 113, литера. А, кв. 4
Площадь:	47.3
Назначение:	Жилое помещение
Наименование:	жилое
Номер, тип этажа, на котором расположено помещение, машино-место	Этаж № 3
Вид жилого помещения:	Квартира
Кадастровая стоимость, руб.:	261588.87
Кадастровые номера иных объектов недвижимости, в пределах которых расположен объект недвижимости:	78:12:0007114:2027
Кадастровые номера объектов недвижимости, из которых образован объект недвижимости:	данные отсутствуют
Кадастровые номера образованных объектов недвижимости:	данные отсутствуют
Сведения о включении объекта недвижимости в состав предприятия как имущественного комплекса:	данные отсутствуют
Сведения о включении объекта недвижимости в состав единого недвижимого комплекса:	данные отсутствуют
Виды разрешенного использования:	данные отсутствуют
Сведения о включении объекта недвижимости в реестр объектов культурного наследия:	данные отсутствуют
Сведения о кадастровом инженерере:	данные отсутствуют

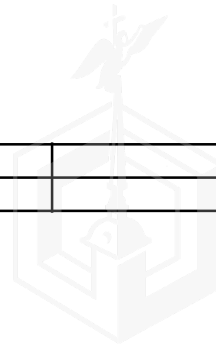
полное наименование должности	подпись	инициалы, фамилия
-------------------------------	---------	-------------------

М.П.

Помещение			
вид объекта недвижимости			
Лист № 2 раздела 1	Всего листов раздела 1: 2	Всего разделов: 3	Всего листов выписки: 4
3 июня 2021г. № КУВИ-002/2021-66718642			
Кадастровый номер:		78:12:0007114:2377	
Сведения об отнесении жилого помещения к определенному виду жилых помещений специализированного жилищного фонда, к жилым помещениям наемного дома социального использования или наемного дома коммерческого использования:		данные отсутствуют	
Статус записи об объекте недвижимости:		Сведения об объекте недвижимости имеют статус "актуальные, ранее учтенные"	
Особые отметки:		Право (ограничение права, обременение объекта недвижимости) зарегистрировано на объект недвижимости с наименованием: Квартира. Сведения, необходимые для заполнения раздела: 9 - Сведения о части (частях) помещения, отсутствуют.	
Получатель выписки:		Миль Татьяна Мефодьевна, действующий от имени заявителя - САНКТ-ПЕТЕРБУРГСКОЕ ГОСУДАРСТВЕННОЕ КАЗЕННОЕ УЧРЕЖДЕНИЕ "ИМУЩЕСТВО САНКТ-ПЕТЕРБУРГА" на основании документа:	

полное наименование должности	подпись	инициалы, фамилия
-------------------------------	---------	-------------------

М.П.



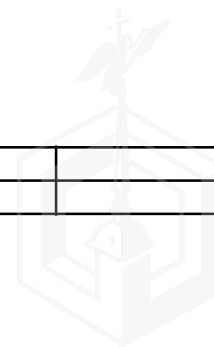
Выписка из Единого государственного реестра недвижимости об объекте недвижимости

Сведения о зарегистрированных правах

Помещение			
вид объекта недвижимости			
Лист № 1 раздела 2	Всего листов раздела 2: 1	Всего разделов: 3	Всего листов выписки: 4
3 июня 2021г. № КУВИ-002/2021-66718642			
Кадастровый номер:		78:12:0007114:2377	
1	Правообладатель (правообладатели):	1.1	Санкт-Петербург
2	Вид, номер, дата и время государственной регистрации права:	2.1	Собственность 78-78-40/081/2012-383 29.11.2012 00:00:00
3	Сведения об осуществлении государственной регистрации сделки, права без необходимого в силу закона согласия третьего лица, органа:	3.1	данные отсутствуют
4	Ограничение прав и обременение объекта недвижимости:	не зарегистрировано	
5	Договоры участия в долевом строительстве:	не зарегистрировано	
6	Заявленные в судебном порядке права требования:	данные отсутствуют	
7	Сведения о возражении в отношении зарегистрированного права:	данные отсутствуют	
8	Сведения о наличии решения об изъятии объекта недвижимости для государственных и муниципальных нужд:	данные отсутствуют	
9	Сведения о невозможности государственной регистрации без личного участия правообладателя или его законного представителя:	данные отсутствуют	
10	Правопритязания и сведения о наличии поступивших, но не рассмотренных заявлений о проведении государственной регистрации права (перехода, прекращения права), ограничения права или обременения объекта недвижимости, сделки в отношении объекта недвижимости:	отсутствуют	

полное наименование должности	подпись	инициалы, фамилия
-------------------------------	---------	-------------------

М.П.



Выписка из Единого государственного реестра недвижимости об объекте недвижимости
 План расположения помещения, машино-места на этаже (плане этажа)

Помещение			
вид объекта недвижимости			

Лист № 1 раздела 8	Всего листов раздела 8: 1	Всего разделов: 3	Всего листов выписки: 4
--------------------	---------------------------	-------------------	-------------------------

3 июня 2021г. № КУВИ-002/2021-66718642	
Кадастровый номер: 78:12:0007114:2377	Номер этажа (этажей): 3



Масштаб 1

полное наименование должности	подпись	инициалы, фамилия
-------------------------------	---------	-------------------

М.П.



Выписка из Единого государственного реестра недвижимости об объекте недвижимости

Сведения о характеристиках объекта недвижимости

На основании запроса от 03.06.2021, поступившего на рассмотрение 03.06.2021, сообщаем, что согласно записям Единого государственного реестра недвижимости:

Раздел 1 Лист 1

Помещение			
вид объекта недвижимости			

Лист № 1 раздела 1	Всего листов раздела 1: 2	Всего разделов: 3	Всего листов выписки: 4
--------------------	---------------------------	-------------------	-------------------------

3 июня 2021г. № КУВИ-002/2021-66724705	
Кадастровый номер:	78:12:0007114:2378
Номер кадастрового квартала:	78:12:0007114
Дата присвоения кадастрового номера:	29.08.2012

Ранее присвоенный государственный учетный номер:	Кадастровый номер 78:7114:0:27:2005; Условный номер 818886
Местоположение:	Санкт-Петербург, пр-кт. Обуховской Обороны, д. 113, литера. А, кв. 5
Площадь:	63.8
Назначение:	Жилое помещение
Наименование:	жилое
Номер, тип этажа, на котором расположено помещение, машино-место	Этаж № 3
Вид жилого помещения:	Квартира
Кадастровая стоимость, руб.:	352840.8
Кадастровые номера иных объектов недвижимости, в пределах которых расположен объект недвижимости:	78:12:0007114:2027
Кадастровые номера объектов недвижимости, из которых образован объект недвижимости:	данные отсутствуют
Кадастровые номера образованных объектов недвижимости:	данные отсутствуют
Сведения о включении объекта недвижимости в состав предприятия как имущественного комплекса:	данные отсутствуют
Сведения о включении объекта недвижимости в состав единого недвижимого комплекса:	данные отсутствуют
Виды разрешенного использования:	данные отсутствуют
Сведения о включении объекта недвижимости в реестр объектов культурного наследия:	данные отсутствуют
Сведения о кадастровом инженерере:	данные отсутствуют

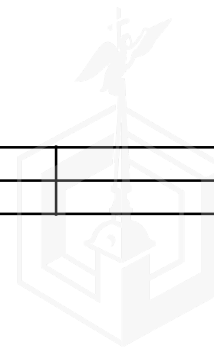
полное наименование должности	подпись	инициалы, фамилия
-------------------------------	---------	-------------------

М.П.

Помещение			
вид объекта недвижимости			
Лист № 2 раздела 1	Всего листов раздела 1: 2	Всего разделов: 3	Всего листов выписки: 4
3 июня 2021г. № КУВИ-002/2021-66724705			
Кадастровый номер:		78:12:0007114:2378	
Сведения об отнесении жилого помещения к определенному виду жилых помещений специализированного жилищного фонда, к жилым помещениям наемного дома социального использования или наемного дома коммерческого использования:		данные отсутствуют	
Статус записи об объекте недвижимости:		Сведения об объекте недвижимости имеют статус "актуальные, ранее учтенные"	
Особые отметки:		Право (ограничение права, обременение объекта недвижимости) зарегистрировано на объект недвижимости с наименованием: Квартира. Сведения, необходимые для заполнения раздела: 9 - Сведения о части (частях) помещения, отсутствуют.	
Получатель выписки:		Миль Татьяна Мефодьевна, действующий от имени заявителя - САНКТ-ПЕТЕРБУРГСКОЕ ГОСУДАРСТВЕННОЕ КАЗЕННОЕ УЧРЕЖДЕНИЕ "ИМУЩЕСТВО САНКТ-ПЕТЕРБУРГА" на основании документа:	

полное наименование должности	подпись	инициалы, фамилия
-------------------------------	---------	-------------------

М.П.



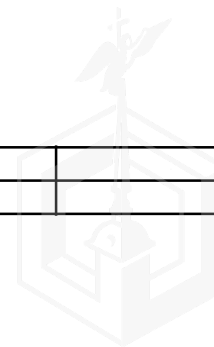
Выписка из Единого государственного реестра недвижимости об объекте недвижимости

Сведения о зарегистрированных правах

Помещение			
вид объекта недвижимости			
Лист № 1 раздела 2	Всего листов раздела 2: 1	Всего разделов: 3	Всего листов выписки: 4
3 июня 2021г. № КУВИ-002/2021-66724705			
Кадастровый номер:		78:12:0007114:2378	
1	Правообладатель (правообладатели):	1.1	Санкт-Петербург
2	Вид, номер, дата и время государственной регистрации права:	2.1	Собственность 40000009 02.10.1997 00:00:00
3	Сведения об осуществлении государственной регистрации сделки, права без необходимого в силу закона согласия третьего лица, органа:	3.1	данные отсутствуют
4	Ограничение прав и обременение объекта недвижимости:	не зарегистрировано	
5	Договоры участия в долевом строительстве:	не зарегистрировано	
6	Заявленные в судебном порядке права требования:	данные отсутствуют	
7	Сведения о возражении в отношении зарегистрированного права:	данные отсутствуют	
8	Сведения о наличии решения об изъятии объекта недвижимости для государственных и муниципальных нужд:	данные отсутствуют	
9	Сведения о невозможности государственной регистрации без личного участия правообладателя или его законного представителя:	данные отсутствуют	
10	Правопритязания и сведения о наличии поступивших, но не рассмотренных заявлений о проведении государственной регистрации права (перехода, прекращения права), ограничения права или обременения объекта недвижимости, сделки в отношении объекта недвижимости:	отсутствуют	

полное наименование должности	подпись	инициалы, фамилия
-------------------------------	---------	-------------------

М.П.



Выписка из Единого государственного реестра недвижимости об объекте недвижимости
 План расположения помещения, машино-места на этаже (плане этажа)

Помещение			
вид объекта недвижимости			

Лист № 1 раздела 8	Всего листов раздела 8: 1	Всего разделов: 3	Всего листов выписки: 4
--------------------	---------------------------	-------------------	-------------------------

3 июня 2021г. № КУВИ-002/2021-66724705	
Кадастровый номер: 78:12:0007114:2378	Номер этажа (этажей): 3



Масштаб 1

полное наименование должности	подпись	инициалы, фамилия
-------------------------------	---------	-------------------

М.П.



Выписка из Единого государственного реестра недвижимости об объекте недвижимости

Сведения о характеристиках объекта недвижимости

На основании запроса от 03.06.2021, поступившего на рассмотрение 03.06.2021, сообщаем, что согласно записям Единого государственного реестра недвижимости:

Раздел 1 Лист 1

Помещение			
вид объекта недвижимости			

Лист № 1 раздела 1	Всего листов раздела 1: 2	Всего разделов: 3	Всего листов выписки: 5
--------------------	---------------------------	-------------------	-------------------------

3 июня 2021г. № КУВИ-002/2021-66761230	
Кадастровый номер:	78:12:0007114:2379
Номер кадастрового квартала:	78:12:0007114
Дата присвоения кадастрового номера:	29.08.2012

Ранее присвоенный государственный учетный номер:	Кадастровый номер 78:7114:0:27:2006; Условный номер 78-78-01/0691/2007-525
Местоположение:	Санкт-Петербург, пр-кт. Обуховской Обороны, д. 113, литера. А, кв. 6
Площадь:	108.5
Назначение:	Жилое помещение
Наименование:	жилое
Номер, тип этажа, на котором расположено помещение, машино-место	Этаж № 3
Вид жилого помещения:	Квартира
Кадастровая стоимость, руб.:	600050.57
Кадастровые номера иных объектов недвижимости, в пределах которых расположен объект недвижимости:	78:12:0007114:2027
Кадастровые номера объектов недвижимости, из которых образован объект недвижимости:	данные отсутствуют
Кадастровые номера образованных объектов недвижимости:	данные отсутствуют
Сведения о включении объекта недвижимости в состав предприятия как имущественного комплекса:	данные отсутствуют
Сведения о включении объекта недвижимости в состав единого недвижимого комплекса:	данные отсутствуют
Виды разрешенного использования:	данные отсутствуют
Сведения о включении объекта недвижимости в реестр объектов культурного наследия:	данные отсутствуют
Сведения о кадастровом инженере:	данные отсутствуют

полное наименование должности	подпись	инициалы, фамилия
-------------------------------	---------	-------------------

М.П.

Помещение			
вид объекта недвижимости			
Лист № 2 раздела 1	Всего листов раздела 1: 2	Всего разделов: 3	Всего листов выписки: 5
3 июня 2021г. № КУВИ-002/2021-66761230			
Кадастровый номер:		78:12:0007114:2379	
Сведения об отнесении жилого помещения к определенному виду жилых помещений специализированного жилищного фонда, к жилым помещениям наемного дома социального использования или наемного дома коммерческого использования:		данные отсутствуют	
Статус записи об объекте недвижимости:		Сведения об объекте недвижимости имеют статус "актуальные, ранее учтенные"	
Особые отметки:		Право (ограничение права, обременение объекта недвижимости) зарегистрировано на объект недвижимости с наименованием: Квартира. Сведения, необходимые для заполнения раздела: 9 - Сведения о части (частях) помещения, отсутствуют.	
Получатель выписки:		Миль Татьяна Мефодьевна, действующий от имени заявителя - САНКТ-ПЕТЕРБУРГСКОЕ ГОСУДАРСТВЕННОЕ КАЗЕННОЕ УЧРЕЖДЕНИЕ "ИМУЩЕСТВО САНКТ-ПЕТЕРБУРГА" на основании документа:	

полное наименование должности	подпись	инициалы, фамилия
-------------------------------	---------	-------------------

М.П.



Выписка из Единого государственного реестра недвижимости об объекте недвижимости

Сведения о зарегистрированных правах

Помещение			
вид объекта недвижимости			
Лист № 1 раздела 2	Всего листов раздела 2: 2	Всего разделов: 3	Всего листов выписки: 5
3 июня 2021г. № КУВИ-002/2021-66761230			
Кадастровый номер:		78:12:0007114:2379	

1	Правообладатель (правообладатели):	1.1	Санкт-Петербург
2	Вид, номер, дата и время государственной регистрации права:	2.1	Общая долевая собственность, 16/80 78-78-40/004/2013-270 29.12.2012 00:00:00
3	Сведения об осуществлении государственной регистрации сделки, права без необходимого в силу закона согласия третьего лица, органа:	3.1	данные отсутствуют
4	Ограничение прав и обременение объекта недвижимости:	не зарегистрировано	
1	Правообладатель (правообладатели):	1.2	Санкт-Петербург
2	Вид, номер, дата и время государственной регистрации права:	2.2	Общая долевая собственность, 15/80 78-78-40/083/2012-006 25.08.2012 00:00:00
3	Сведения об осуществлении государственной регистрации сделки, права без необходимого в силу закона согласия третьего лица, органа:	3.2	данные отсутствуют
4	Ограничение прав и обременение объекта недвижимости:	не зарегистрировано	
1	Правообладатель (правообладатели):	1.3	Санкт-Петербург
2	Вид, номер, дата и время государственной регистрации права:	2.3	Общая долевая собственность, 35/80 78-78-40/059/2012-218 30.05.2012 00:00:00
3	Сведения об осуществлении государственной регистрации сделки, права без необходимого в силу закона согласия третьего лица, органа:	3.3	данные отсутствуют
4	Ограничение прав и обременение объекта недвижимости:	не зарегистрировано	
1	Правообладатель (правообладатели):	1.4	Санкт-Петербург
2	Вид, номер, дата и время государственной регистрации права:	2.4	Общая долевая собственность, 14/80 78-78-40/059/2012-212 30.05.2012 00:00:00
3	Сведения об осуществлении государственной регистрации сделки, права без необходимого в силу закона согласия третьего лица, органа:	3.4	данные отсутствуют
4	Ограничение прав и обременение объекта недвижимости:	не зарегистрировано	
5	Договоры участия в долевом строительстве:	не зарегистрировано	

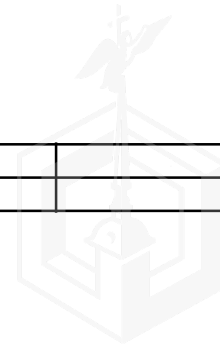
полное наименование должности	подпись	инициалы, фамилия

М.П.

Помещение		
вид объекта недвижимости		
Лист № 2 раздела 2	Всего листов раздела 2: 2	Всего разделов: 3
Всего листов выписки: 5		
3 июня 2021г. № КУВИ-002/2021-66761230		
Кадастровый номер:	78:12:0007114:2379	
6	Заявленные в судебном порядке права требования:	данные отсутствуют
7	Сведения о возражении в отношении зарегистрированного права:	данные отсутствуют
8	Сведения о наличии решения об изъятии объекта недвижимости для государственных и муниципальных нужд:	данные отсутствуют
9	Сведения о невозможности государственной регистрации без личного участия правообладателя или его законного представителя:	данные отсутствуют
10	Правопритязания и сведения о наличии поступивших, но не рассмотренных заявлений о проведении государственной регистрации права (перехода, прекращения права), ограничения права или обременения объекта недвижимости, сделки в отношении объекта недвижимости:	отсутствуют

полное наименование должности	подпись	инициалы, фамилия
-------------------------------	---------	-------------------

М.П.



Выписка из Единого государственного реестра недвижимости об объекте недвижимости
 План расположения помещения, машино-места на этаже (плане этажа)

Помещение			
вид объекта недвижимости			

Лист № 1 раздела 8	Всего листов раздела 8: 1	Всего разделов: 3	Всего листов выписки: 5
--------------------	---------------------------	-------------------	-------------------------

3 июня 2021г. № КУВИ-002/2021-66761230	
Кадастровый номер: 78:12:0007114:2379	Номер этажа (этажей): 3



Масштаб 1

полное наименование должности	подпись	инициалы, фамилия
-------------------------------	---------	-------------------

М.П.



Выписка из Единого государственного реестра недвижимости об объекте недвижимости

Сведения о характеристиках объекта недвижимости

На основании запроса от 03.06.2021, поступившего на рассмотрение 03.06.2021, сообщаем, что согласно записям Единого государственного реестра недвижимости:

Раздел 1 Лист 1

Помещение			
вид объекта недвижимости			

Лист № 1 раздела 1	Всего листов раздела 1: 2	Всего разделов: 3	Всего листов выписки: 4
--------------------	---------------------------	-------------------	-------------------------

3 июня 2021г. № КУВИ-002/2021-66764134	
Кадастровый номер:	78:12:0007114:2382
Номер кадастрового квартала:	78:12:0007114
Дата присвоения кадастрового номера:	29.08.2012

Ранее присвоенный государственный учетный номер:	Кадастровый номер 78:7114:0:27:2007; Условный номер 78-78-01/0147/2005-566
Местоположение:	Санкт-Петербург, пр-кт. Обуховской Обороны, д. 113, литера. А, кв. 7
Площадь:	47.9
Назначение:	Жилое помещение
Наименование:	жилое
Номер, тип этажа, на котором расположено помещение, машино-место	Этаж № 4
Вид жилого помещения:	Квартира
Кадастровая стоимость, руб.:	264907.12
Кадастровые номера иных объектов недвижимости, в пределах которых расположен объект недвижимости:	78:12:0007114:2027
Кадастровые номера объектов недвижимости, из которых образован объект недвижимости:	данные отсутствуют
Кадастровые номера образованных объектов недвижимости:	данные отсутствуют
Сведения о включении объекта недвижимости в состав предприятия как имущественного комплекса:	данные отсутствуют
Сведения о включении объекта недвижимости в состав единого недвижимого комплекса:	данные отсутствуют
Виды разрешенного использования:	данные отсутствуют
Сведения о включении объекта недвижимости в реестр объектов культурного наследия:	данные отсутствуют
Сведения о кадастровом инженерере:	данные отсутствуют

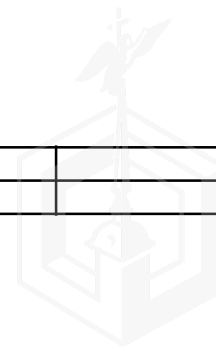
полное наименование должности	подпись	инициалы, фамилия
-------------------------------	---------	-------------------

М.П.

Помещение			
вид объекта недвижимости			
Лист № 2 раздела 1	Всего листов раздела 1: 2	Всего разделов: 3	Всего листов выписки: 4
3 июня 2021г. № КУВИ-002/2021-66764134			
Кадастровый номер:		78:12:0007114:2382	
Сведения об отнесении жилого помещения к определенному виду жилых помещений специализированного жилищного фонда, к жилым помещениям наемного дома социального использования или наемного дома коммерческого использования:		данные отсутствуют	
Статус записи об объекте недвижимости:		Сведения об объекте недвижимости имеют статус "актуальные, ранее учтенные"	
Особые отметки:		Право (ограничение права, обременение объекта недвижимости) зарегистрировано на объект недвижимости с наименованием: Квартира. Сведения, необходимые для заполнения раздела: 9 - Сведения о части (частях) помещения, отсутствуют.	
Получатель выписки:		Миль Татьяна Мефодьевна, действующий от имени заявителя - САНКТ-ПЕТЕРБУРГСКОЕ ГОСУДАРСТВЕННОЕ КАЗЕННОЕ УЧРЕЖДЕНИЕ "ИМУЩЕСТВО САНКТ-ПЕТЕРБУРГА" на основании документа:	

полное наименование должности	подпись	инициалы, фамилия
-------------------------------	---------	-------------------

М.П.



Выписка из Единого государственного реестра недвижимости об объекте недвижимости

Сведения о зарегистрированных правах

Помещение			
вид объекта недвижимости			
Лист № 1 раздела 2	Всего листов раздела 2: 1	Всего разделов: 3	Всего листов выписки: 4
3 июня 2021г. № КУВИ-002/2021-66764134			
Кадастровый номер:		78:12:0007114:2382	

1	Правообладатель (правообладатели):	1.1	Санкт-Петербург
2	Вид, номер, дата и время государственной регистрации права:	2.1	Общая долевая собственность, 11/28 78-78-40/081/2012-295 24.10.2012 00:00:00
3	Сведения об осуществлении государственной регистрации сделки, права без необходимого в силу закона согласия третьего лица, органа:	3.1	данные отсутствуют
4	Ограничение прав и обременение объекта недвижимости:	не зарегистрировано	
1	Правообладатель (правообладатели):	1.2	Санкт-Петербург
2	Вид, номер, дата и время государственной регистрации права:	2.2	Общая долевая собственность, 17/28 78-78-40/081/2012-294 24.10.2012 00:00:00
3	Сведения об осуществлении государственной регистрации сделки, права без необходимого в силу закона согласия третьего лица, органа:	3.2	данные отсутствуют
4	Ограничение прав и обременение объекта недвижимости:	не зарегистрировано	
5	Договоры участия в долевом строительстве:	не зарегистрировано	
6	Заявленные в судебном порядке права требования:	данные отсутствуют	
7	Сведения о возражении в отношении зарегистрированного права:	данные отсутствуют	
8	Сведения о наличии решения об изъятии объекта недвижимости для государственных и муниципальных нужд:	данные отсутствуют	
9	Сведения о невозможности государственной регистрации без личного участия правообладателя или его законного представителя:	данные отсутствуют	
10	Правопритязания и сведения о наличии поступивших, но не рассмотренных заявлений о проведении государственной регистрации права (перехода, прекращения права), ограничения права или обременения объекта недвижимости, сделки в отношении объекта недвижимости:	отсутствуют	

полное наименование должности	подпись	инициалы, фамилия

М.П.

Выписка из Единого государственного реестра недвижимости об объекте недвижимости
 План расположения помещения, машино-места на этаже (плане этажа)

Помещение			
вид объекта недвижимости			

Лист № 1 раздела 8	Всего листов раздела 8: 1	Всего разделов: 3	Всего листов выписки: 4
--------------------	---------------------------	-------------------	-------------------------

3 июня 2021г. № КУВИ-002/2021-66764134	
Кадастровый номер: 78:12:0007114:2382	Номер этажа (этажей): 4



Масштаб 1

полное наименование должности	подпись	инициалы, фамилия
-------------------------------	---------	-------------------

М.П.



Выписка из Единого государственного реестра недвижимости об объекте недвижимости

Сведения о характеристиках объекта недвижимости

На основании запроса от 03.06.2021, поступившего на рассмотрение 03.06.2021, сообщаем, что согласно записям Единого государственного реестра недвижимости:

Раздел 1 Лист 1

Помещение			
вид объекта недвижимости			

Лист № 1 раздела 1	Всего листов раздела 1: 2	Всего разделов: 3	Всего листов выписки: 4
--------------------	---------------------------	-------------------	-------------------------

3 июня 2021г. № КУВИ-002/2021-66767508	
Кадастровый номер:	78:12:0007114:2380
Номер кадастрового квартала:	78:12:0007114
Дата присвоения кадастрового номера:	29.08.2012

Ранее присвоенный государственный учетный номер:	Кадастровый номер 78:7114:0:27:2008; Условный номер 818889
Местоположение:	Санкт-Петербург, пр-кт. Обуховской Обороны, д. 113, литера. А, кв. 8
Площадь:	64.4
Назначение:	Жилое помещение
Наименование:	жилое
Номер, тип этажа, на котором расположено помещение, машино-место	Этаж № 4
Вид жилого помещения:	Квартира
Кадастровая стоимость, руб.:	356159.05
Кадастровые номера иных объектов недвижимости, в пределах которых расположен объект недвижимости:	78:12:0007114:2027
Кадастровые номера объектов недвижимости, из которых образован объект недвижимости:	данные отсутствуют
Кадастровые номера образованных объектов недвижимости:	данные отсутствуют
Сведения о включении объекта недвижимости в состав предприятия как имущественного комплекса:	данные отсутствуют
Сведения о включении объекта недвижимости в состав единого недвижимого комплекса:	данные отсутствуют
Виды разрешенного использования:	данные отсутствуют
Сведения о включении объекта недвижимости в реестр объектов культурного наследия:	данные отсутствуют
Сведения о кадастровом инженере:	данные отсутствуют

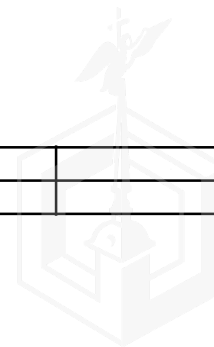
полное наименование должности	подпись	инициалы, фамилия
-------------------------------	---------	-------------------

М.П.

Помещение			
вид объекта недвижимости			
Лист № 2 раздела 1	Всего листов раздела 1: 2	Всего разделов: 3	Всего листов выписки: 4
3 июня 2021г. № КУВИ-002/2021-66767508			
Кадастровый номер:		78:12:0007114:2380	
Сведения об отнесении жилого помещения к определенному виду жилых помещений специализированного жилищного фонда, к жилым помещениям наемного дома социального использования или наемного дома коммерческого использования:		данные отсутствуют	
Статус записи об объекте недвижимости:		Сведения об объекте недвижимости имеют статус "актуальные, ранее учтенные"	
Особые отметки:		Право (ограничение права, обременение объекта недвижимости) зарегистрировано на объект недвижимости с наименованием: Квартира. Сведения, необходимые для заполнения раздела: 9 - Сведения о части (частях) помещения, отсутствуют.	
Получатель выписки:		Миль Татьяна Мефодьевна, действующий от имени заявителя - САНКТ-ПЕТЕРБУРГСКОЕ ГОСУДАРСТВЕННОЕ КАЗЕННОЕ УЧРЕЖДЕНИЕ "ИМУЩЕСТВО САНКТ-ПЕТЕРБУРГА" на основании документа:	

полное наименование должности	подпись	инициалы, фамилия
-------------------------------	---------	-------------------

М.П.



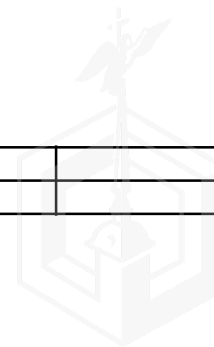
Выписка из Единого государственного реестра недвижимости об объекте недвижимости

Сведения о зарегистрированных правах

Помещение			
вид объекта недвижимости			
Лист № 1 раздела 2	Всего листов раздела 2: 1	Всего разделов: 3	Всего листов выписки: 4
3 июня 2021г. № КУВИ-002/2021-66767508			
Кадастровый номер:		78:12:0007114:2380	
1	Правообладатель (правообладатели):	1.1	Санкт-Петербург
2	Вид, номер, дата и время государственной регистрации права:	2.1	Собственность 40000009 02.10.1997 00:00:00
3	Сведения об осуществлении государственной регистрации сделки, права без необходимого в силу закона согласия третьего лица, органа:	3.1	данные отсутствуют
4	Ограничение прав и обременение объекта недвижимости:	не зарегистрировано	
5	Договоры участия в долевом строительстве:	не зарегистрировано	
6	Заявленные в судебном порядке права требования:	данные отсутствуют	
7	Сведения о возражении в отношении зарегистрированного права:	данные отсутствуют	
8	Сведения о наличии решения об изъятии объекта недвижимости для государственных и муниципальных нужд:	данные отсутствуют	
9	Сведения о невозможности государственной регистрации без личного участия правообладателя или его законного представителя:	данные отсутствуют	
10	Правопритязания и сведения о наличии поступивших, но не рассмотренных заявлений о проведении государственной регистрации права (перехода, прекращения права), ограничения права или обременения объекта недвижимости, сделки в отношении объекта недвижимости:	отсутствуют	

полное наименование должности	подпись	инициалы, фамилия
-------------------------------	---------	-------------------

М.П.



Выписка из Единого государственного реестра недвижимости об объекте недвижимости
 План расположения помещения, машино-места на этаже (плане этажа)

Помещение			
вид объекта недвижимости			

Лист № 1 раздела 8	Всего листов раздела 8: 1	Всего разделов: 3	Всего листов выписки: 4
--------------------	---------------------------	-------------------	-------------------------

3 июня 2021г. № КУВИ-002/2021-66767508	
Кадастровый номер: 78:12:0007114:2380	Номер этажа (этажей): 4



Масштаб 1

полное наименование должности	подпись	инициалы, фамилия
-------------------------------	---------	-------------------

М.П.



Выписка из Единого государственного реестра недвижимости об объекте недвижимости

Сведения о характеристиках объекта недвижимости

На основании запроса от 03.06.2021, поступившего на рассмотрение 03.06.2021, сообщаем, что согласно записям Единого государственного реестра недвижимости:

Раздел 1 Лист 1

Помещение			
вид объекта недвижимости			

Лист № 1 раздела 1	Всего листов раздела 1: 2	Всего разделов: 3	Всего листов выписки: 5
--------------------	---------------------------	-------------------	-------------------------

3 июня 2021г. № КУВИ-002/2021-66770243	
Кадастровый номер:	78:12:0007114:2381
Номер кадастрового квартала:	78:12:0007114
Дата присвоения кадастрового номера:	29.08.2012

Ранее присвоенный государственный учетный номер:	Кадастровый номер 78:7114:0:27:2009; Условный номер 78-78-01/0487/2006-070
Местоположение:	Санкт-Петербург, пр-кт. Обуховской Обороны, д. 113, литера. А, кв. 9
Площадь:	107.7
Назначение:	Жилое помещение
Наименование:	жилое
Номер, тип этажа, на котором расположено помещение, машино-место	Этаж № 4
Вид жилого помещения:	Квартира
Кадастровая стоимость, руб.:	595626.23
Кадастровые номера иных объектов недвижимости, в пределах которых расположен объект недвижимости:	78:12:0007114:2027
Кадастровые номера объектов недвижимости, из которых образован объект недвижимости:	данные отсутствуют
Кадастровые номера образованных объектов недвижимости:	данные отсутствуют
Сведения о включении объекта недвижимости в состав предприятия как имущественного комплекса:	данные отсутствуют
Сведения о включении объекта недвижимости в состав единого недвижимого комплекса:	данные отсутствуют
Виды разрешенного использования:	данные отсутствуют
Сведения о включении объекта недвижимости в реестр объектов культурного наследия:	данные отсутствуют
Сведения о кадастровом инженерере:	данные отсутствуют

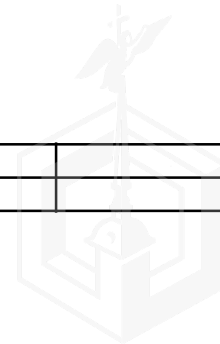
полное наименование должности	подпись	инициалы, фамилия
-------------------------------	---------	-------------------

М.П.

Помещение			
вид объекта недвижимости			
Лист № 2 раздела 1	Всего листов раздела 1: 2	Всего разделов: 3	Всего листов выписки: 5
3 июня 2021г. № КУВИ-002/2021-66770243			
Кадастровый номер:		78:12:0007114:2381	
Сведения об отнесении жилого помещения к определенному виду жилых помещений специализированного жилищного фонда, к жилым помещениям наемного дома социального использования или наемного дома коммерческого использования:		данные отсутствуют	
Статус записи об объекте недвижимости:		Сведения об объекте недвижимости имеют статус "актуальные, ранее учтенные"	
Особые отметки:		Право (ограничение права, обременение объекта недвижимости) зарегистрировано на объект недвижимости с наименованием: Квартира. Сведения, необходимые для заполнения раздела: 9 - Сведения о части (частях) помещения, отсутствуют.	
Получатель выписки:		Миль Татьяна Мефодьевна, действующий от имени заявителя - САНКТ-ПЕТЕРБУРГСКОЕ ГОСУДАРСТВЕННОЕ КАЗЕННОЕ УЧРЕЖДЕНИЕ "ИМУЩЕСТВО САНКТ-ПЕТЕРБУРГА" на основании документа:	

полное наименование должности	подпись	инициалы, фамилия
-------------------------------	---------	-------------------

М.П.



Выписка из Единого государственного реестра недвижимости об объекте недвижимости

Сведения о зарегистрированных правах

Помещение			
вид объекта недвижимости			
Лист № 1 раздела 2	Всего листов раздела 2: 2	Всего разделов: 3	Всего листов выписки: 5
3 июня 2021г. № КУВИ-002/2021-66770243			
Кадастровый номер:		78:12:0007114:2381	

1	Правообладатель (правообладатели):	1.1	Санкт-Петербург
2	Вид, номер, дата и время государственной регистрации права:	2.1	Общая долевая собственность, 36/80 78-78-40/007/2013-399 20.02.2013 00:00:00
3	Сведения об осуществлении государственной регистрации сделки, права без необходимого в силу закона согласия третьего лица, органа:	3.1	данные отсутствуют
4	Ограничение прав и обременение объекта недвижимости:	не зарегистрировано	
1	Правообладатель (правообладатели):	1.2	Санкт-Петербург
2	Вид, номер, дата и время государственной регистрации права:	2.2	Общая долевая собственность, 28/80 78-78-40/007/2013-387 20.02.2013 00:00:00
3	Сведения об осуществлении государственной регистрации сделки, права без необходимого в силу закона согласия третьего лица, органа:	3.2	данные отсутствуют
4	Ограничение прав и обременение объекта недвижимости:	не зарегистрировано	
1	Правообладатель (правообладатели):	1.3	Санкт-Петербург
2	Вид, номер, дата и время государственной регистрации права:	2.3	Общая долевая собственность, 16/80 78-78-40/083/2012-142 29.09.2012 00:00:00
3	Сведения об осуществлении государственной регистрации сделки, права без необходимого в силу закона согласия третьего лица, органа:	3.3	данные отсутствуют
4	Ограничение прав и обременение объекта недвижимости:	не зарегистрировано	
5	Договоры участия в долевом строительстве:	не зарегистрировано	
6	Заявленные в судебном порядке права требования:	данные отсутствуют	
7	Сведения о возражении в отношении зарегистрированного права:	данные отсутствуют	
8	Сведения о наличии решения об изъятии объекта недвижимости для государственных и муниципальных нужд:	данные отсутствуют	

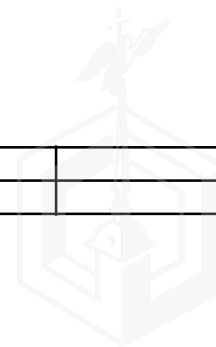
полное наименование должности	подпись	инициалы, фамилия

М.П.

Помещение		
вид объекта недвижимости		
Лист № 2 раздела 2	Всего листов раздела 2: 2	Всего разделов: 3
3 июня 2021г. № КУВИ-002/2021-66770243		
Кадастровый номер:		78:12:0007114:2381
9	Сведения о невозможности государственной регистрации без личного участия правообладателя или его законного представителя:	данные отсутствуют
10	Правопритязания и сведения о наличии поступивших, но не рассмотренных заявлений о проведении государственной регистрации права (перехода, прекращения права), ограничения права или обременения объекта недвижимости, сделки в отношении объекта недвижимости:	отсутствуют

полное наименование должности	подпись	инициалы, фамилия
-------------------------------	---------	-------------------

М.П.



Выписка из Единого государственного реестра недвижимости об объекте недвижимости
 План расположения помещения, машино-места на этаже (плане этажа)

Помещение			
вид объекта недвижимости			

Лист № 1 раздела 8	Всего листов раздела 8: 1	Всего разделов: 3	Всего листов выписки: 5
--------------------	---------------------------	-------------------	-------------------------

3 июня 2021г. № КУВИ-002/2021-66770243	
Кадастровый номер: 78:12:0007114:2381	Номер этажа (этажей): 4



Масштаб 1

полное наименование должности	подпись	инициалы, фамилия
-------------------------------	---------	-------------------

М.П.



Филиал Федерального государственного бюджетного учреждения "Федеральная кадастровая палата Федеральной службы государственной регистрации, кадастра и картографии" по Санкт-Петербургу
полное наименование органа регистрации прав

Выписка из Единого государственного реестра недвижимости об основных характеристиках и зарегистрированных правах на объект недвижимости

Сведения об основных характеристиках объекта недвижимости

На основании запроса от 01.10.2020, поступившего на рассмотрение 01.10.2020, сообщаем, что согласно записям Единого государственного реестра недвижимости:

Раздел 1 Лист 1

Земельный участок			
вид объекта недвижимости			
Лист №1 Раздел 1	Всего листов раздела 1: 1	Всего разделов: 2	Всего листов выписки: 2
1 октября 2020г. № КУВИ-002/2020-25863896			
Кадастровый номер:	78:12:0007114:3535		
Номер кадастрового квартала:	78:12:0007114		
Дата присвоения кадастрового номера:	21.11.2012		
Ранее присвоенный государственный учетный номер:	данные отсутствуют		
Адрес (местоположение):	г.Санкт-Петербург, проспект Обуховской Обороны, дом 113, литера А		
Площадь, м2:	333 +/- 6		
Кадастровая стоимость, руб:	11035697.22		
Кадастровые номера расположенных в пределах земельного участка объектов недвижимости:	78:12:0000000:4389, 78:12:0007114:2027		
Категория земель:	Земли населенных пунктов		
Виды разрешенного использования:	для размещения многоквартирного жилого дома (жилых домов), для многоквартирной застройки		
Статус записи об объекте недвижимости:	Сведения об объекте недвижимости имеют статус "актуальные"		
Особые отметки:	Сведения для заполнения раздела: 2 - Сведения о зарегистрированных правах, отсутствуют.		
Получатель выписки:	Лузинова Ирина (представитель заявителя), Заявитель: Комитет имущественных отношений Санкт-Петербурга		

полное наименование должности	подпись	инициалы, фамилия
-------------------------------	---------	-------------------

М.П.

Выписка из Единого государственного реестра недвижимости об основных характеристиках и зарегистрированных правах на объект недвижимости

Описание местоположения земельного участка

Земельный участок			
вид объекта недвижимости			
Лист №1 Раздел 3	Всего листов раздела 3: 1	Всего разделов: 2	Всего листов выписки: 2
1 октября 2020г. № КУВИ-002/2020-25863896			
Кадастровый номер:		78:12:0007114:3535	

План (чертеж, схема) земельного участка

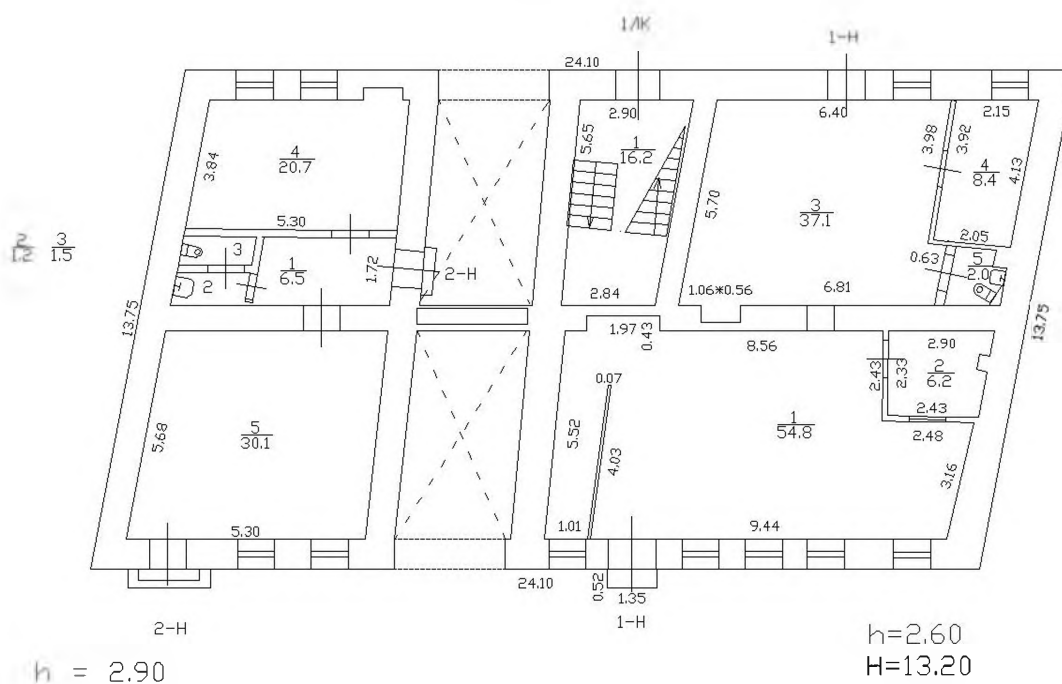


Масштаб 1:300 Условные обозначения:

полное наименование должности	подпись	инициалы, фамилия
-------------------------------	---------	-------------------

М.П.

План 1 этажа

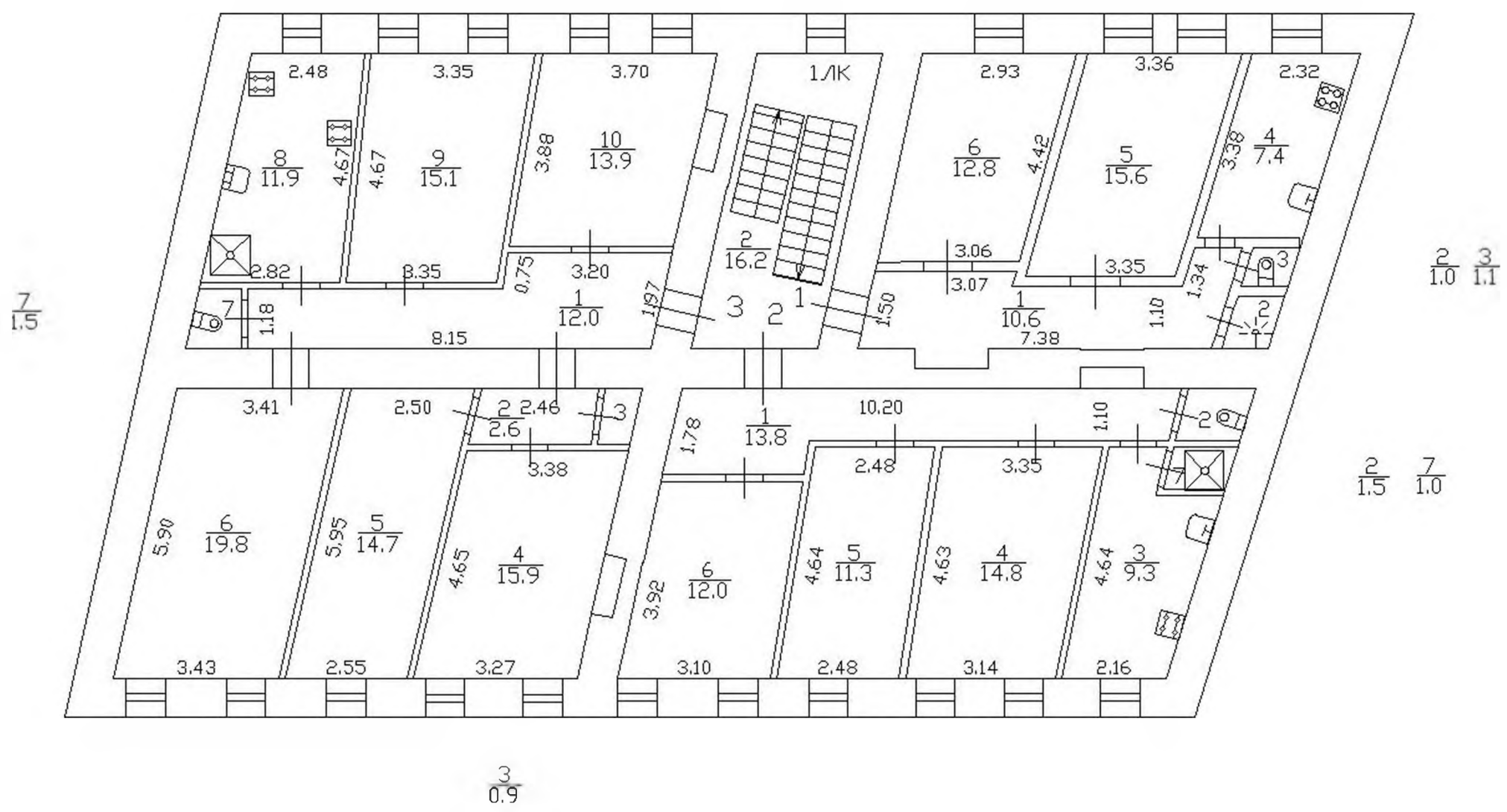


Общая площадь помещения 1-Н- 114.5 кв.м.

□ - Площадь арендуемая ООО "Авторима" 114.5 кв.м (ч.п. 1-5)



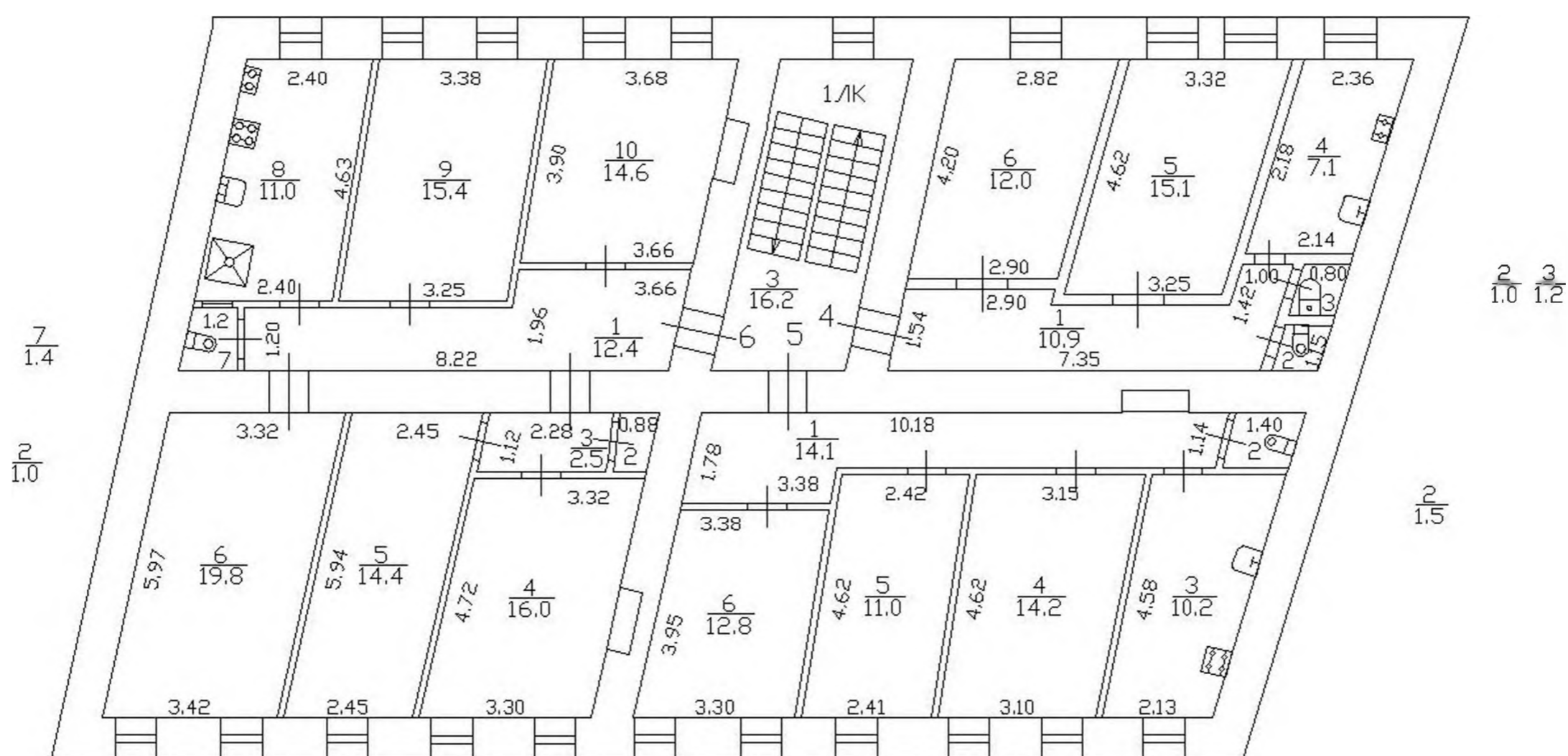
План 2 этажа



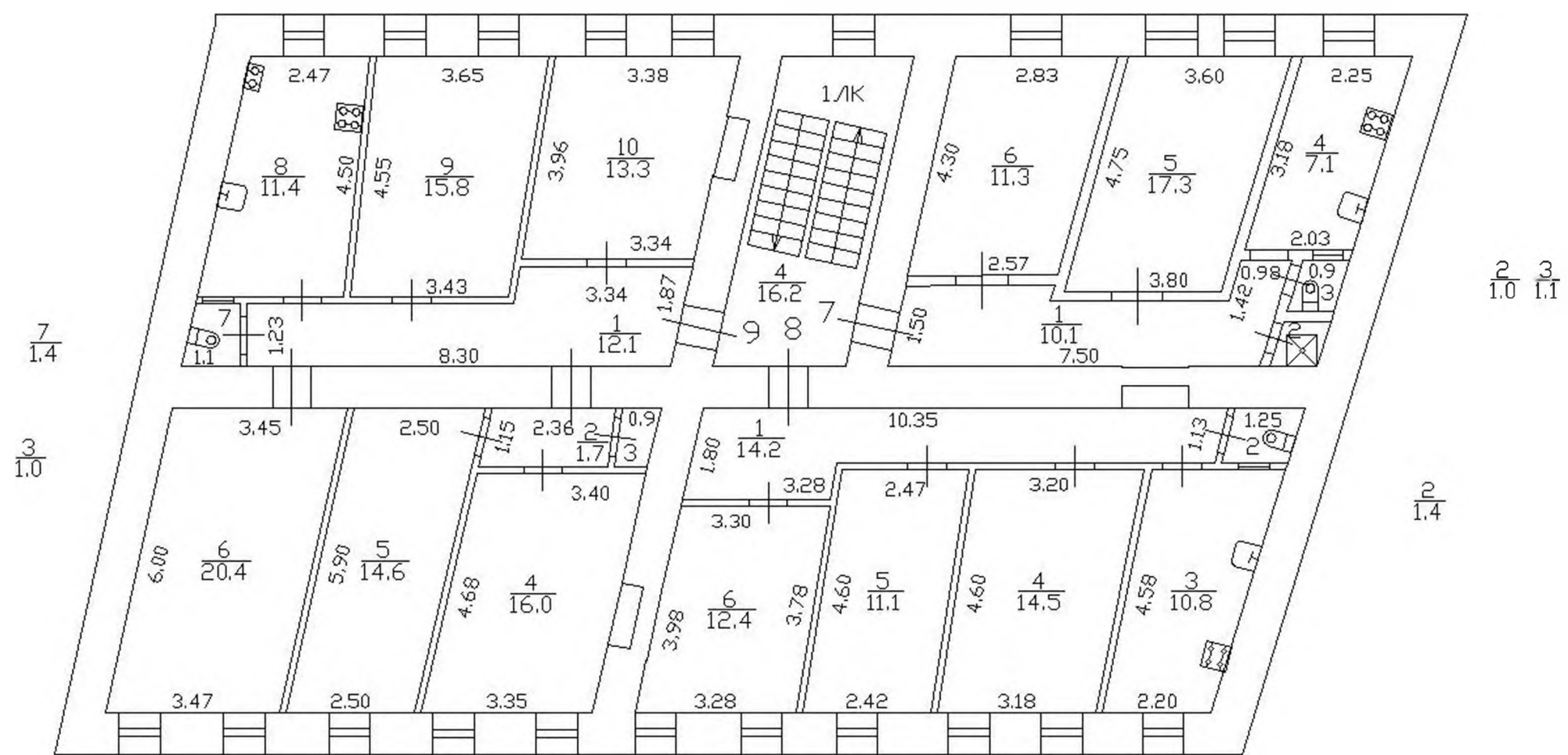
h = 3.05



План 3 этажа



План 4 этажа



h = 2.95



Начальнику Управления приватизации
и арендных отношений
Ворохобиной О.А.

СЛУЖЕБНАЯ ЗАПИСКА

21.04.2021 № ИАО--54/21

О предоставлении сведений из
региональной информационной системы
"Геоинформационная система Санкт-Петербурга"

Уважаемая Ольга Анатольевна!

На Ваш запрос от 19.04.2021 № УИАО--1547/21
(реквизиты заявления)

о предоставлении информации из региональной информационной системы
"Геоинформационная система Санкт-Петербурга" (далее "РГИС Санкт-Петербурга")
сообщаю:

по сведениям "РГИС Санкт-Петербурга" на 20.04.2021
(дата)

испрашиваемый земельный участок расположен:

г. Санкт-Петербург, проспект Обуховской Обороны, дом 113, литера А,
(адрес, присвоенный в установленном порядке, или описание местоположения границ земельного участка)

г. Санкт-Петербург, проспект Обуховской Обороны, дом 113, литера А,
(адрес, присвоенный в установленном порядке, или описание местоположения границ земельного участка по заявлению)

с кадастровым номером 78:12:0007114:3535 (статус кадастровых сведений в ЕГРН:
учтенный),

относится к категории земель: земли населенных пунктов,

вид разрешенного использования: для размещения многоквартирного жилого дома
(жилых домов),

имеет площадь 333 кв. м.

В "РГИС Санкт-Петербурга" содержатся следующие ограничения (обременения) в
использовании данного земельного участка:

***охранная зона канализационных сетей, право прохода и проезда, охранная зона сетей
связи и сооружений связи, охранная зона канализационных тоннельных коллекторов,
водоохранная зона водного объекта, охранная зона канализационных сетей, охранная
зона канализационных сетей.***

(ограничения (обременения) в использовании)

В границах испрашиваемого земельного участка расположены объекты недвижимости, прошедшие кадастровый учет (земельные участки, здания, сооружения, помещения, объекты незавершенного строительства):


Здания, сооружения, помещения, объекты незавершенного строительства:

№ п/п	Кадастровый номер	Адрес, присвоенный в установленном порядке, или описание местоположения объектов недвижимости	Статус кадастровых сведений в ЕГРН
1	78:12:0000000:4389 (частично)	Российская Федерация, Санкт-Петербург, тепловая сеть, ограниченная с северной стороны - улицей Ткачей, с восточной стороны - проспектом Обуховской Обороны, с южной стороны - улицей Крупской, с западной стороны - улицей Бабушкина	Учтенный
2	78:12:0007114:2027	г. Санкт-Петербург, проспект Обуховской Обороны, дом 113, литера А	Ранее учтенный
	78:12:0007114:2374	г. Санкт-Петербург, проспект Обуховской Обороны, дом 113, литера А, кв. 1	Ранее учтенный
	78:12:0007114:2375	г. Санкт-Петербург, проспект Обуховской Обороны, дом 113, литера А, кв. 2	Ранее учтенный
	78:12:0007114:2376	г. Санкт-Петербург, проспект Обуховской Обороны, дом 113, литера А, кв. 3	Ранее учтенный
	78:12:0007114:2377	г. Санкт-Петербург, проспект Обуховской Обороны, дом 113, литера А, кв. 4	Ранее учтенный
	78:12:0007114:2378	г. Санкт-Петербург, проспект Обуховской Обороны, дом 113, литера А, кв. 5	Ранее учтенный
	78:12:0007114:2379	г. Санкт-Петербург, проспект Обуховской Обороны, дом 113, литера А, кв. 6	Ранее учтенный
	78:12:0007114:2380	г. Санкт-Петербург, проспект Обуховской Обороны, дом 113, литера А, кв. 8	Ранее учтенный
	78:12:0007114:2381	г. Санкт-Петербург, проспект Обуховской Обороны, дом 113, литера А, кв. 9	Ранее учтенный
	78:12:0007114:2382	г. Санкт-Петербург, проспект Обуховской Обороны, дом 113, литера А, кв. 7	Ранее учтенный
	78:12:0007114:2946	г. Санкт-Петербург, проспект Обуховской Обороны, дом 113, литера А, пом. 1-Н	Ранее учтенный
	78:12:0007114:2947	г. Санкт-Петербург, проспект Обуховской Обороны, дом 113, литера А, пом. 1ЛК	Ранее учтенный
	78:12:0007114:2948	г. Санкт-Петербург, проспект Обуховской Обороны, дом 113, литера А, пом. 2-Н	Ранее учтенный

Вышеуказанные ограничения (обременения) в использовании испрашиваемого земельного участка будут уточнены при проведении процедуры государственного кадастрового учета изменений объекта недвижимости.

Кроме вышеуказанного, на испрашиваемый земельный участок распространяются следующие ограничения (обременения) в использовании:

- охранный зона газораспределительной сети,
- водоохранная зона водного объекта,



- единая зона регулирования застройки и хозяйственной деятельности,
которые будут уточнены при проведении процедуры государственного кадастрового учета
изменений объекта недвижимости.


Имущественно-правовой статус испрашиваемого земельного участка:

1	ЗУ ГКН 78:12:0007114:3535
	ВРИ: Для размещения многоквартирного жилого дома (жилых домов)
	Адрес: г. Санкт-Петербург, проспект Обуховской Обороны, дом 113, литера А
	Права:
	Аренда:

Сведения о водных объектах, земельных участках, включенных в утвержденную
схему размещения НТО, отсутствуют.

Приложение: Схема испрашиваемой территории - 1 л.

Заместитель директора

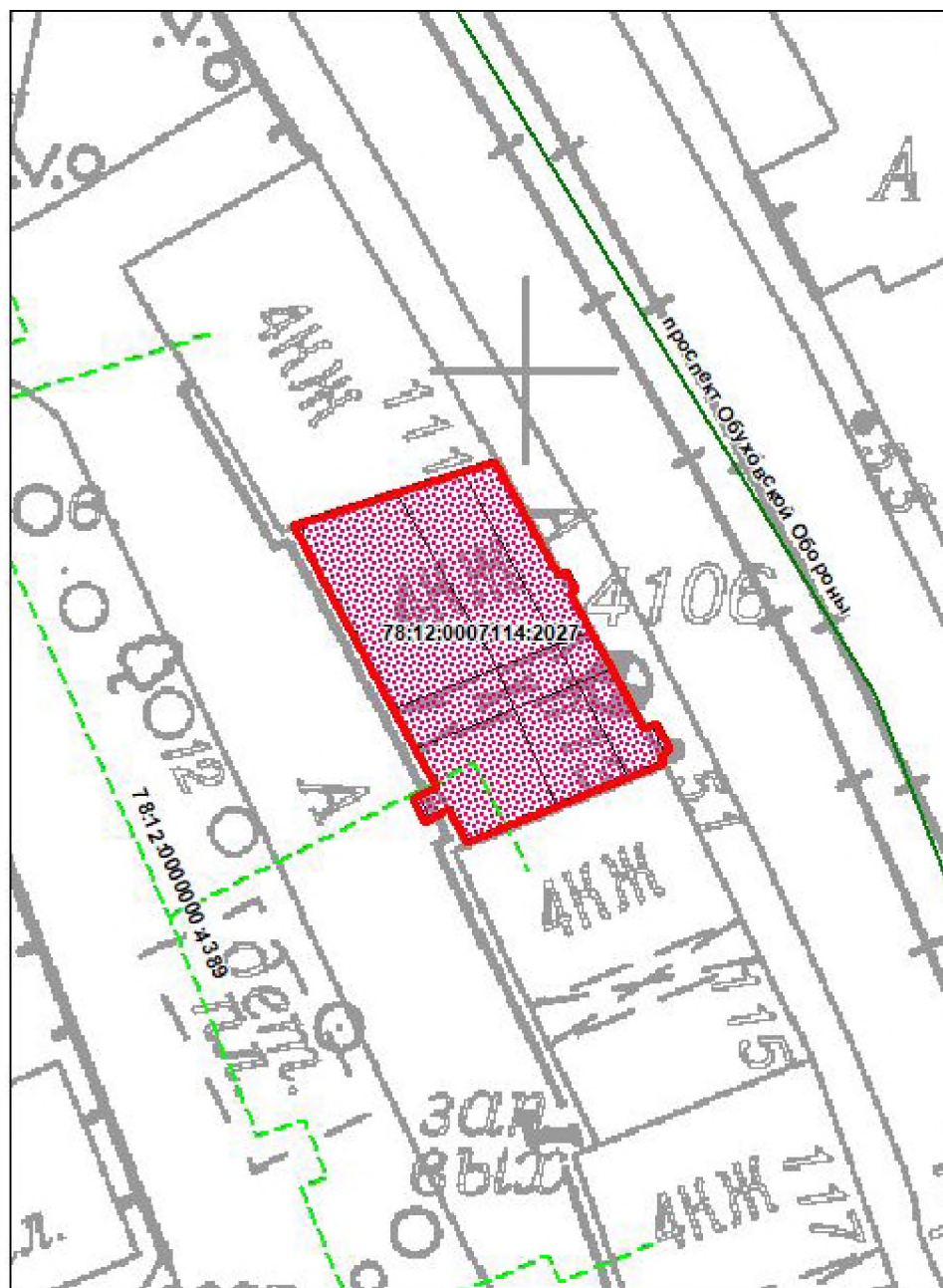


И.А. Крупчатникова

Исп. Харитонов В.Л.








Схема испрашиваемого земельного участка, расположенного по адресу:
г. Санкт-Петербург, проспект Обуховской Обороны, дом 113, литера А, кадастровый номер
78:12:0007114:3535, площадь 333 кв. м.



М 1:500

Условные обозначения

-  границы испрашиваемого земельного участка/территории
-  зоны особого режима использования, прошедшие кадастровый учет
- Объекты недвижимости, прошедшие кадастровый учет**
-  сооружения
-  здания, сооружения, объекты незавершенного строительства





27. 05. 2021

ПРАВИТЕЛЬСТВО САНКТ-ПЕТЕРБУРГА
ГОСУДАРСТВЕННОЕ
УНИТАРНОЕ ПРЕДПРИЯТИЕ
«ВОДОКАНАЛ САНКТ-ПЕТЕРБУРГА»
(ГУП «Водоканал Санкт-Петербурга»)

Кавалергардская ул., д. 42, Санкт-Петербург, 191015
Телефон: (812) 305-09-09, факс (812) 274-13-61
Email: office@vodokanal.spb.ru
http://www.vodokanal.spb.ru

ОКПО 03323809 ОГРН 1027809256254
ИНН/КПП 7830000426/784201001

21.05.2021 № ЦСХ-1173/23

На № 04-10-6947/21-0-0 от 22.04.2021

О направлении информации

СПб ГКУ «Имущество
Санкт-Петербурга»

Начальнику Управления
приватизации и арендных
отношений

Ворохобинной О.А.

Новгородская ул., д. 20,
лит. А, пом. 2-Н,
Санкт-Петербург, 191124

Уважаемая Ольга Анатольевна!

О предоставлении информации об инженерных сетях и оборудовании в здании по адресу: Санкт-Петербург, пр. Обуховской Обороны, д. 113, лит. А, сообщаю следующее.

По данному адресу расположен водопроводный ввод, не находящийся в хозяйственном ведении ГУП «Водоканал Санкт-Петербурга» (далее – Предприятие). Водоснабжение здания по указанному водопроводному вводу не осуществляется, в настоящее время ввод закрыт, оборудование Предприятия в здании отсутствует. Также в результате обследования установлено, что в данном здании находится помещение, используемое под магазин, водоснабжение которого осуществляется от внутренних сетей многоквартирного дома по адресу: Санкт-Петербург, пр. Обуховской Обороны, д. 111, лит. А. Схема прилагается.

Наружные канализационные сети указанного здания состоят в хозяйственном ведении Предприятия.

Предприятие не располагает информацией о транзитных инженерных сетях по данному адресу.

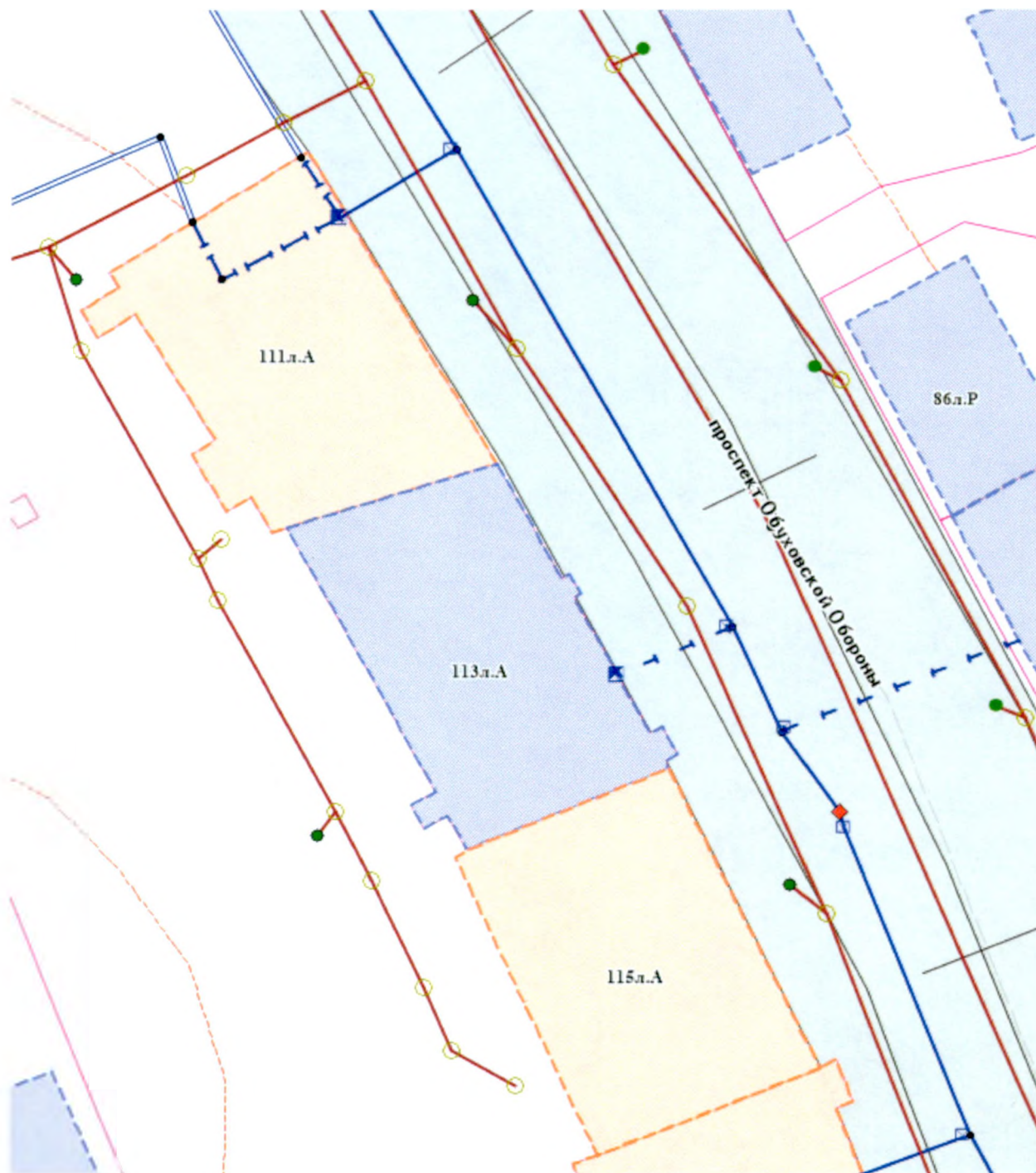
Приложение: схема на 1 л. в 1 экз.






Директор
Департамента имущества

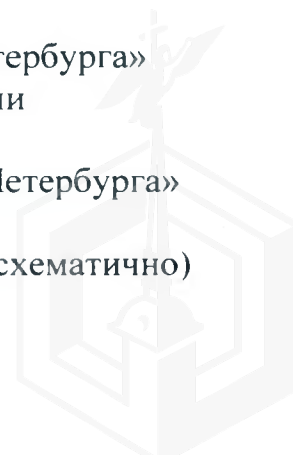
Ю.В. Семенов



**Схема инженерных сетей по адресу:
Санкт-Петербург, пр. Обуховской Обороны, д. 113, лит. А**



-  водопроводные сети ГУП «Водоканал Санкт-Петербурга»
-  водопроводные сети, находящиеся в эксплуатации ГУП «Водоканал Санкт-Петербурга»
-  канализационные сети ГУП «Водоканал Санкт-Петербурга»
-  водопроводные сети, не принадлежащие ГУП «Водоканал Санкт-Петербурга» (нанесены схематично)
-  внутридомовые сети (нанесены схематично)





**ПРАВИТЕЛЬСТВО САНКТ-ПЕТЕРБУРГА
АДМИНИСТРАЦИЯ
НЕВСКОГО РАЙОНА САНКТ-ПЕТЕРБУРГА**

пр. Обуховской Обороны, д. 163, Санкт-Петербург, 192131
Телефон: (812) 576 98 32, Факс: (812) 576 98 31
E-mail: mnevsky@tunev.gov.spb.ru, <http://www.gov.spb.ru>

20.01.2021 № 01-011-959/20-0-1

На № 04-07-27786/20-0-0 от 22.12.2020

АДМ. НЕВСКОГО РАЙОНА
№ 01-011-959/20-0-1
от 20.01.2021



**Комитет имущественных
отношений Санкт-Петербурга**

**СПБ ГКУ «Имущество
Санкт-Петербурга»**

ул. Новгородская, д.20, литер А,
помещение 2-Н,
Санкт-Петербург, 191124

Администрация Невского района Санкт-Петербурга в связи с проведением подготовки к приватизации в рамках распоряжения КУГИ от 03.08.2006 № 233-р многоквартирного аварийного дома, расположенного по адресу: Санкт-Петербург, пр. Обуховской Обороны д.113, литер А, в том числе нежилое помещение 1-Н (далее – Объект) сообщает следующее.

Ответственным лицом, назначенным от ГКУ «Жилищное агентство Невского района Санкт-Петербурга», отвечающим за доступ на Объект назначен:

- ведущий инженер отдела ОСЖ и УО Шадиев Виталий Сергеевич, тел. 8-812-242-39-23.

Доступ для проведения осмотра Объекта сотрудникам СПб ГКУ «Имущество Санкт-Петербурга» был обеспечен 22.12.2020.

Дополнительно сообщаем о наличии на Объекте инженерных коммуникаций, отключенных от подачи ресурса в связи с расселением указанного аварийного дома.

Первый заместитель главы администрации

С.Н. Петриченко

Михальков В.П.
Тосина М.И.
417-39-80



