

ПРАВИТЕЛЬСТВО САНКТ- ПЕТЕРБУРГА
КОМИТЕТ ИМУЩЕСТВЕННЫХ ОТНОШЕНИЙ САНКТ-ПЕТЕРБУРГА

РЕШЕНИЕ

о проведении аукциона на право заключения договора аренды объекта нежилого фонда, находящегося в государственной собственности Санкт-Петербурга, для субъектов малого и среднего предпринимательства в Санкт-Петербурге и организаций, образующих инфраструктуру поддержки малого и среднего предпринимательства в Санкт-Петербурге

от 20.05.2021

№ УРОНФ--1488/21

В соответствии с распоряжением Комитета имущественных отношений Санкт-Петербурга от 31.07.2019 № 127-р «О проведении аукционов на право заключения договоров аренды объектов нежилого фонда, находящихся в государственной собственности Санкт-Петербурга»:

1. Провести торги в форме аукциона на право заключения договора аренды объекта нежилого фонда (далее – Аукцион), находящегося в государственной собственности Санкт-Петербурга (далее – Объект), среди субъектов малого и среднего предпринимательства в Санкт-Петербурге и организаций, образующих инфраструктуру поддержки малого и среднего предпринимательства в Санкт-Петербурге, расположенного по адресу: Санкт-Петербург, город Ломоносов, Дворцовый пр., д. 40, лит. Б, пом. 17-Н.

Район Санкт-Петербурга: Петродворцовый

Кадастровый номер: 78:40:0020520:2150

Этаж: 4-й

Общая площадь: 30,7 кв. м

Входы: 1 общий со двора

Элементы благоустройства: электроснабжение, отопление

Целевое назначение: нежилое

2. Санкт-Петербургскому государственному казенному учреждению «Имущество Санкт-Петербурга» обеспечить организацию Аукциона.

3. Проведение Аукциона осуществляется в электронной форме.

4. Установить, что:

4.1. Договор аренды Объекта заключается на 10 лет.

4.2. Начальная цена составляет 37 271,04 (тридцать семь тысяч двести семьдесят один рубль 04 копейки) (без учета НДС)

5. Ограничения, обременения в отношении Объекта, определяемые в соответствии с заключениями уполномоченных исполнительных органов государственной власти и сведениями из Единого государственного реестра недвижимости:

Объект расположен в здании, являющемся объектом культурного наследия регионального значения «Жилой дом».

6. Информация о наличии (отсутствии) перепланировок Объекта, не согласованных в установленном порядке: отсутствует.

7. Информация о наличии (отсутствии) технологического присоединения энергопринимающих устройств, необходимых для электроснабжения Объекта, к электрическим сетям: 1 кВА.

Заместитель
председателя Комитета

К.В.Фёдоров

ДОКУМЕНТ ПОДПИСАН
ЭЛЕКТРОННОЙ ПОДПИСЬЮ

Сертификат 7D2997000AAD47A24357806CA28007C2
Владелец Фёдоров Кирилл Валентинович
Действителен с 14.04.2021 по 14.04.2022

РАСЧЕТ

арендной платы за нежилое помещение
к договору аренды нежилого фонда

№ от г. по адресу:
198412, Санкт-Петербург, город Ломоносов, Дворцовый проспект, д. 40, литера Б, помещение N 17-Н

1. СПРАВОЧНЫЕ ДАННЫЕ

- 1.1. Наименование предприятия, арендующего данное помещение
1.2. Существующие ограничения на использование объекта
Офисное: нет Торговое: нет Промышленное: нет
1.3. Арендваемая площадь (м.кв.): 30.70
1.4. Занимаемые этажи: выше 2-го этажа, без лифта
1.5. Состояние помещения: удовлетворительное
1.6. Вход в помещение: общий со двора
1.7. Тип здания: капитальное
1.8. Благоустройства: Водоснабжение: нет; Электроснабжение: есть;
Отопление: есть; Канализация: нет;
1.9. Коэффициент социальной значимости арендатора: 1.00
1.10. Расположение:
Зона: 4
Координата X: 83 075 Координата Y: 91 935

Тех.этаж: нет;

2. РАСЧЕТ АРЕНДНОЙ ПЛАТЫ

2.1. Расчетные коэффициенты

Базовая ставка	2 093.000
Арендный	0.900
Местоположения	1.143
Площади	1.148
Занимаемых этажей	0.920
Состояния помещения	0.740
Входа в помещение	0.700
Типа здания	1.000
Элементов благоустройства	
- водоснабжения	0.800
- канализации	0.800
- отопления	1.000
- электричества	1.000
Ставка арендной платы в РУБ. за м.кв. в год (без льгот):	753.872
Ставка арендной платы в РУБ. за м.кв. в год:	753.872

Индекс изменения размеров ставки арендной платы: 1.610407610
Наилучшее использование: Офис
Арендная плата при наилучшем использовании:
Без льгот:
В год: 37 271.04 руб. в квартал: 9 317.76 руб. в месяц: 3 105.92 руб.
Средняя стоимость 1 кв.м. в год: 1 214.04 руб.

Общая арендуемая площадь по договору: 30.70 (помещений: 1)

Количество объектов в расчете: 1

Арендная плата при наилучшем использовании:

Без льгот:

В год: 37 271.04 руб. в квартал: 9 317.76 руб. в месяц: 3 105.92 руб.

С учетом коэффициента социальной значимости:

В год: 37 271.04 руб. в квартал: 9 317.76 руб. в месяц: 3 105.92 руб.

Средняя стоимость 1 кв.м. в год: 1 214.04 руб.

Дата расчета: 18.05.2021 Исполнитель: 

Ченцова И.В.

СПРАВКА ДЛЯ РАСЧЕТА АРЕНДНОЙ ПЛАТЫ

1. Сведения об объекте.

Адрес объекта:

Район	Петродворцовый	Улица	город Ломоносов, Дворцовый проспект	
Номер дома	40	Корпус	Литера	Б

Описательный адрес (угловых и сквозных строений):

Дворцовый проспект, дом 40

Тип здания:

<input checked="" type="checkbox"/>	Капитальное
<input type="checkbox"/>	Капитальное деревянное

Тип объекта аренды:

<input type="checkbox"/>	здание	<input type="checkbox"/>	часть здания
<input type="checkbox"/>	сооружение	<input type="checkbox"/>	часть сооружения
<input checked="" type="checkbox"/>	помещение(я)	<input type="checkbox"/>	часть(и) помещения(й)

Номер объекта учета *:

17-Н

Номер помещения(й) (части(ей)), сдаваемого(ых) в аренду **:

17-Н

Занимаемые этажи:

<input type="checkbox"/>	1-й этаж
<input type="checkbox"/>	2-й этаж (с лифтом)
<input type="checkbox"/>	2-й этаж (без лифта)
<input type="checkbox"/>	Выше 2-го (с лифтом)
<input checked="" type="checkbox"/>	Выше 2-го (без лифта)
<input type="checkbox"/>	Подвал (с заглублением до 1.5 м включительно)
<input type="checkbox"/>	Подвал (с заглублением более 1.5 м)
<input type="checkbox"/>	Цоколь (с заглублением до 0.5 м включительно)
<input type="checkbox"/>	Цоколь (с заглублением более 0.5 м)

Элементы благоустройства здания:

<input checked="" type="checkbox"/>	Электроснабжение
<input checked="" type="checkbox"/>	Водоснабжение
<input checked="" type="checkbox"/>	Отопление
<input checked="" type="checkbox"/>	Канализация

Элементы благоустройства объекта учета *:

<input checked="" type="checkbox"/>	Электроснабжение
<input type="checkbox"/>	Водоснабжение
<input checked="" type="checkbox"/>	Отопление
<input type="checkbox"/>	Канализация

Элементы благоустройства объекта аренды **::

<input checked="" type="checkbox"/>	Электроснабжение	<input type="checkbox"/>	Водоснабжение
<input checked="" type="checkbox"/>	Отопление	<input type="checkbox"/>	Канализация

Технический этаж

Входы в помещение:	Количество:	Номера по ситуационному плану:
С улицы отдельных:		
С улицы общих:		
Со двора отдельных:		
Со двора общих:	1	1
Через проходную:		

Общая площадь здания (кв. м):
(заполняется при учете ПОН)

Общая площадь объекта учета (кв. м):

Общая площадь помещения(й) (части(ей)),
сдаваемого в аренду на занимаемом этаже (кв.м):

Коэффициент потребительских качеств ***:

Общая площадь помещения(й) (части(ей)), сдаваемого(ых) в
аренду на занимаемом этаже,

с учетом коэффициента потребительских качеств ***(кв. м):

Общая площадь объекта аренды (кв.м):

30.7	
30.7	17-Н
30.7	

Примечание:

Общая площадь объекта учета по сведениям Единого государственного реестра недвижимости: 30.7 кв.м

В 2012 году в филиал ФГБУ «ФКП Росреестра» по Санкт-Петербургу сведения о помещении были переданы для включения в Государственный кадастр недвижимости (с 01.01.2017 - Единый государственный реестр недвижимости) – верно/не верно (не нужно зачеркнуть)

Сведения о перепланировке и т.д.

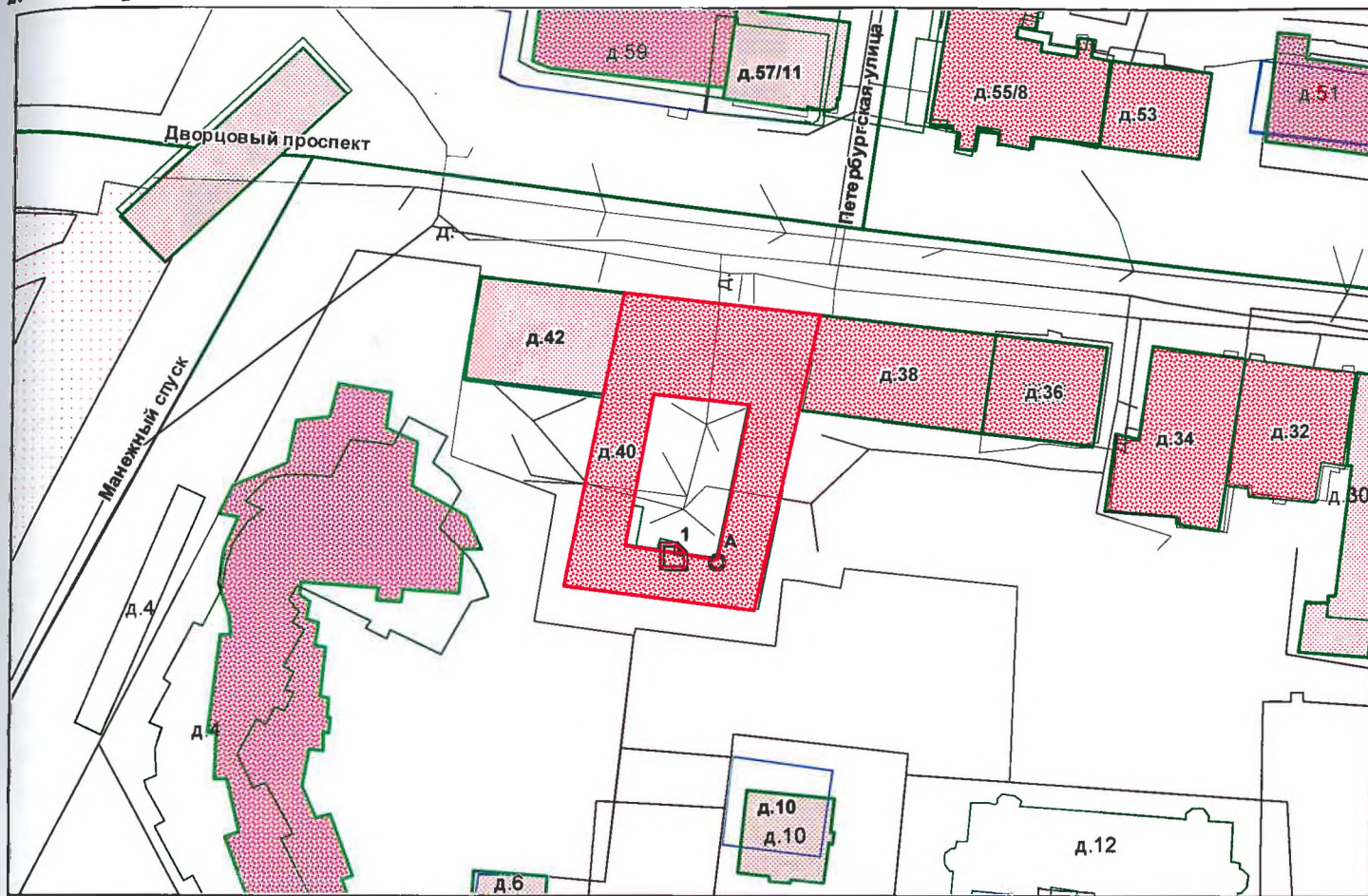
Справка изготовлена в соответствии с Выпиской из ЕГРН №КУВИ-002/2021-27676952 от 27.03.2021

* не заполняется при учете первичного объекта недвижимости

** не заполняется, если объектом аренды является здание, сооружение

*** не заполняется, если объект аренды соответствует объекту учета

2. Схема расположения входов.



— - границы строения

Дополнительные сведения о строении: _____

3. Ведомость координат центров входов.

№ п/п	Характерная точка	№ вх.	Координаты центра входа		Примечание
			Х, м	Y, м	
1	А	1	83075.39	91935.56	

Исполнитель: Копысова М.В.

Начальник ПИБ Южное департамента
кадастровой деятельности:

Дата: 02 апреля 2021 года



М.Д.Ботева

Район:

Петродворцовый



Филиал Федерального государственного бюджетного учреждения "Федеральная кадастровая палата Федеральной службы государственной регистрации, кадастра и картографии" по Санкт-Петербургу
полное наименование органа регистрации прав

Выписка из Единого государственного реестра недвижимости об объекте недвижимости

Сведения о характеристиках объекта недвижимости

На основании запроса от 26.03.2021, поступившего на рассмотрение 26.03.2021, сообщаем, что согласно записям Единого государственного реестра недвижимости:

Раздел 1 Лист 1

Помещение			
вид объекта недвижимости			

Лист № 1 раздела 1	Всего листов раздела 1: 2	Всего разделов: 3	Всего листов выписки: 5
--------------------	---------------------------	-------------------	-------------------------

27 марта 2021г. № КУВИ-002/2021-27676952	
Кадастровый номер:	78:40:0020520:2150
Номер кадастрового квартала:	78:40:0020520
Дата присвоения кадастрового номера:	14.09.2012

Ранее присвоенный государственный учетный номер:	Кадастровый номер 78:20520:3:15:27
Местоположение:	Санкт-Петербург, г. Ломоносов, пр-кт. Дворцовый, д. 40, литера. Б, пом. 17-Н
Площадь:	30.7
Назначение:	Нежилое помещение
Наименование:	Нежилое помещение
Номер, тип этажа, на котором расположено помещение, машино-место	Этаж № 4
Вид жилого помещения:	данные отсутствуют
Кадастровая стоимость, руб.:	423510.8
Кадастровые номера иных объектов недвижимости, в пределах которых расположен объект недвижимости:	78:40:0020520:2008
Кадастровые номера объектов недвижимости, из которых образован объект недвижимости:	данные отсутствуют
Кадастровые номера образованных объектов недвижимости:	данные отсутствуют
Сведения о включении объекта недвижимости в состав предприятия как имущественного комплекса:	данные отсутствуют
Сведения о включении объекта недвижимости в состав единого недвижимого комплекса:	данные отсутствуют
Виды разрешенного использования:	данные отсутствуют
Сведения о включении объекта недвижимости в реестр объектов культурного наследия:	данные отсутствуют
Сведения о кадастровом инженерере:	данные отсутствуют

полное наименование должности	подпись	инициалы, фамилия
-------------------------------	---------	-------------------

М.П.

Помещение			
вид объекта недвижимости			
Лист № 2 раздела 1	Всего листов раздела 1: 2	Всего разделов: 3	Всего листов выписки: 5
27 марта 2021г. № КУВИ-002/2021-27676952			
Кадастровый номер:		78:40:0020520:2150	
Сведения об отнесении жилого помещения к определенному виду жилых помещений специализированного жилищного фонда, к жилым помещениям наемного дома социального использования или наемного дома коммерческого использования:		данные отсутствуют	
Статус записи об объекте недвижимости:		Сведения об объекте недвижимости имеют статус "актуальные, ранее учтенные"	
Особые отметки:		Сведения, необходимые для заполнения раздела: 9 - Сведения о части (частях) помещения, отсутствуют.	
Получатель выписки:		Ченцова Ирина Валерьевна, действующий от имени заявителя - САНКТ-ПЕТЕРБУРГСКОЕ ГОСУДАРСТВЕННОЕ КАЗЕННОЕ УЧРЕЖДЕНИЕ "ИМУЩЕСТВО САНКТ-ПЕТЕРБУРГА" на основании документа:	

полное наименование должности	подпись	инициалы, фамилия
-------------------------------	---------	-------------------

М.П.



Выписка из Единого государственного реестра недвижимости об объекте недвижимости

Сведения о зарегистрированных правах

Помещение			
вид объекта недвижимости			
Лист № 1 раздела 2		Всего листов раздела 2: 2	
		Всего разделов: 3	
Всего листов выписки: 5			
27 марта 2021г. № КУВИ-002/2021-27676952			
Кадастровый номер:		78:40:0020520:2150	
1	Правообладатель (правообладатели):	1.1	Санкт-Петербург
2	Вид, номер, дата и время государственной регистрации права:	2.1	Собственность 78-78-05/0009/2010-011 27.04.2010 00:00:00
3	Сведения об осуществлении государственной регистрации сделки, права без необходимого в силу закона согласия третьего лица, органа:	3.1	данные отсутствуют
4	Ограничение прав и обременение объекта недвижимости:	не зарегистрировано	
4	Ограничение прав и обременение объекта недвижимости:		
	4.1 вид:	Прочие ограничения прав и обременения объекта недвижимости	
	дата государственной регистрации:	27.04.2010 00:00:00	
	номер государственной регистрации:	78-78-05/0009/2010-143	
	срок, на который установлено ограничение прав и обременение объекта недвижимости:	данные отсутствуют	
	лицо, в пользу которого установлено ограничение прав и обременение объекта недвижимости:	публичный	
	основание государственной регистрации:	Решение Исполнительного комитета Ленинградского городского Совета народных депутатов от 16.07.1990 № 608	
	сведения об осуществлении государственной регистрации сделки, права, ограничения права без необходимого в силу закона согласия третьего лица, органа:	данные отсутствуют	
	сведения об управляющем залогом и о договоре управления залогом, если такой договор заключен для управления ипотекой:	данные отсутствуют	
5	Договоры участия в долевом строительстве:	не зарегистрировано	
6	Заявленные в судебном порядке права требования:	данные отсутствуют	
7	Сведения о возражении в отношении зарегистрированного права:	данные отсутствуют	
8	Сведения о наличии решения об изъятии объекта недвижимости для государственных и муниципальных нужд:	данные отсутствуют	

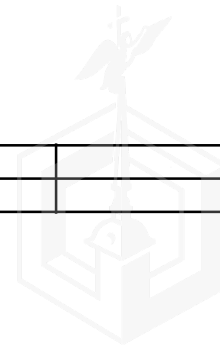
полное наименование должности	подпись	инициалы, фамилия
-------------------------------	---------	-------------------

М.П.

Помещение			
вид объекта недвижимости			
Лист № 2 раздела 2	Всего листов раздела 2: 2	Всего разделов: 3	Всего листов выписки: 5
27 марта 2021г. № КУВИ-002/2021-27676952			
Кадастровый номер:		78:40:0020520:2150	
9	Сведения о невозможности государственной регистрации без личного участия правообладателя или его законного представителя:	данные отсутствуют	
10	Правопритязания и сведения о наличии поступивших, но не рассмотренных заявлений о проведении государственной регистрации права (перехода, прекращения права), ограничения права или обременения объекта недвижимости, сделки в отношении объекта недвижимости:	отсутствуют	

полное наименование должности	подпись	инициалы, фамилия
-------------------------------	---------	-------------------

М.П.



Выписка из Единого государственного реестра недвижимости об объекте недвижимости


План расположения помещения, машино-места на этаже (плане этажа)

Помещение			
вид объекта недвижимости			

Лист № 1 раздела 8	Всего листов раздела 8: 1	Всего разделов: 3	Всего листов выписки: 5
--------------------	---------------------------	-------------------	-------------------------

27 марта 2021г. № КУВИ-002/2021-27676952

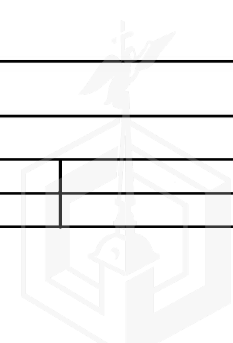
Кадастровый номер: 78:40:0020520:2150 Номер этажа (этажей): 4



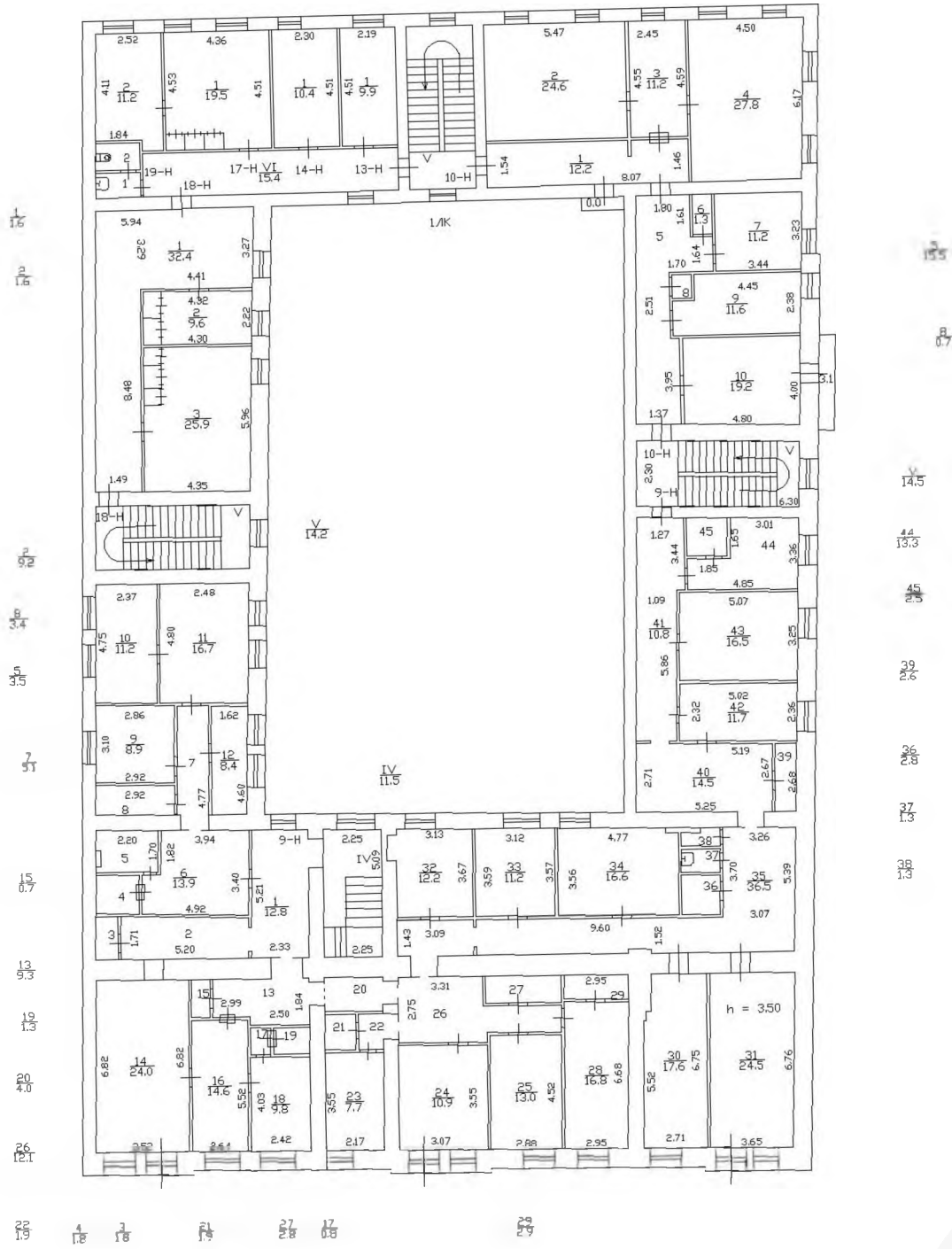
Масштаб 1

полное наименование должности	подпись	инициалы, фамилия
-------------------------------	---------	-------------------

М.П.



План 4 Этажа



А К Т

об осуществлении технологического присоединения

№ 149/келс

от "18" сентября 20 16 г.

Акционерное общество «Санкт-Петербургские электрические сети» (АО «СПб ЭС»), именуемое в дальнейшем «Сетевая организация», в лице Акционерного общества «Петродворцовая электросеть» (АО «ПЭС»), действующего на основании Агентского договора от 20.10.2015 № 126/15/С, в лице главного инженера Милютин Сергей Иванович, действующего на основании доверенности от 01.10.2015 № 390/2, с одной стороны, и

Комитет имущественных отношений Санкт-Петербурга, в лице

ЗАМЕСТИТЕЛЯ ПРЕДСЕДАТЕЛЯ ГЕРМАНА АЛЕКСАНДРА ВИКТОРОВИЧА

действующего на основании Дов. от 16.08.2016 № 89973 - 42

с другой стороны, в дальнейшем именуемые сторонами, оформили и подписали настоящий акт о нижеследующем.

Характеристики выполненного присоединения:

максимальная мощность кВт/1,0 кВА по 3 (третьей) категории надежности;

совокупная величина номинальной мощности присоединенных к электрической сети трансформаторов кВА.

Энергопринимающие устройства заявителя: в совокупности с питающей, распределительной и групповых сетями.

№ объекта	Наименование объекта	Адрес объекта
1	Помещение	198412, Санкт-Петербург, город Ломоносов, Дворцовый проспект, д. 40, литера Б, 17-Н, выше 2-го этажа, кад. № 78:40:20520:3:15:27

Перечень точек присоединения:

№ объекта	Точка присоединения	Источник питания (наименование питающих линий)	Описание точки присоединения	Уровень напряжения (кВ)	Максимальная мощность (кВА)	Величина номинальной мощности присоединенных трансформаторов (кВА)	Категория надежности электроснабжения	Предельное значение коэффициента реактивной мощности (tg φ)	Устройства защиты, релейной защиты, противоаварийной и режимной автоматики
1	ГРЩ д.40, лит. Б по Дворцовому пр. опосредованно от КР-0,4 кВ д. 40, лит. Б по Дворцовому пр. от ТП-516	ПС 23 ф. 2	ГРЩ д.40, лит. Б по Дворцовому пр. опосредованно от КР-0,4 кВ д. 40, лит. Б по Дворцовому пр. от ТП-516	0,38	1,0 кВА	-	3		

Приборы учета (измерительные комплексы):

Точка присоединения	Приборы учета			Измерительные трансформаторы тока				Измерительные трансформаторы напряжения				
	Место установки	Тип	Класс точности	Место установки	Тип	Коэффициент трансформации	Класс точности	Место установки	Тип	Коэффициент трансформации	Класс точности	
ГРЩ д.40, лит. Б по Дворцовому пр. опосредованно от КР-0,4 кВ д. 40, лит. Б по Дворцовому пр. от ТП-516												

Прочие сведения:

1. Акт разграничения балансовой принадлежности и эксплуатационной ответственности между АО «ПЭС» и Санкт-Петербургское государственное учреждение «Горжилобмен» №б/н от 11.12.2006 г. аннулирован.

Справка мощности _____ - аннулируется.

Технические условия ранее присоединенных энергопринимающих устройств к электрическим сетям согласно фактической схеме электроснабжения _____.

Стороны подтверждают, что технологическое присоединение энергопринимающих устройств (энергетических установок) к электрической сети сетевой организации выполнено в соответствии с правилами и нормами.

Заявитель претензий по оказанию услуг к сетевой организации не имеет.

Подписи сторон:

Сетевая организация:

АО «ПЭС»

Главный инженер

С.И. Милютин

« » 20 г.


М.П.



ЗАЯВИТЕЛЬ:

Комитет имущественных отношений

Санкт-Петербурга



Д.О.В. 08/18/08

« » 20 г.



**Санкт-Петербургское государственное казенное учреждение
«Имущество Санкт-Петербурга»
Сектор обследования объектов нежилого фонда**

Акт обследования объекта нежилого фонда

Санкт-Петербург

«30» октября 2020 г.

1. Адрес: г. Санкт-Петербург, г. Ломоносов, Дворцовый пр., д. 40, лит. Б, пом. 17-Н
2. Площадь: 30,7 кв.м
3. Этаж: 4
4. Входы: 1 общий со двора
5. Кадастровый номер: 78:40:0020520:2150
6. Состояние: удовлетворительное
7. Элементы благоустройства: электроснабжение, отопление
8. В результате обследования объекта нежилого фонда установлено:
Помещение не используется, свободно от имущества третьих лиц.
Визуально перепланировки не выявлены.
Лицо, ответственное за обеспечение доступа: ведущий инженер Петродворцового РЖА
Гонтарь Александр Иванович, +7931-326-55-17

Приложение: материалы фотофиксации на 1л.

Инспектор по обследованию ОНФ
Сектора обследования ОНФ
СПб ГКУ «Имущество Санкт-Петербурга»



(подпись)

Данильченко Д.В.
(ФИО)


Акт согласован:

Начальник сектора обследования ОНФ
СПб ГКУ «Имущество Санкт-Петербурга»



(подпись)

Яковлев А.Р.
(ФИО)



**Санкт-Петербургское государственное казенное учреждение
«Имущество Санкт-Петербурга»
Сектор обследования объектов нежилого фонда**

Акт осмотра объекта нежилого фонда от 30.10.2020, расположенного по адресу:
Санкт-Петербург, г. Ломоносов, Дворцовый пр., д. 40, лит. Б, пом. 17-Н

Фото № 1



Фото № 2



Фото № 3 (вход в помещение)



Фото № 4 (ч.п. 1)



Фото № 5 (ч.п. 1)

Фото № 6 (ч.п. 2)





ПРАВИТЕЛЬСТВО САНКТ-ПЕТЕРБУРГА

КОМИТЕТ ПО ГОСУДАРСТВЕННОМУ
КОНТРОЛЮ, ИСПОЛЬЗОВАНИЮ
И ОХРАНЕ ПАМЯТНИКОВ ИСТОРИИ
И КУЛЬТУРЫ

САНКТ-ПЕТЕРБУРГСКОЕ
ГОСУДАРСТВЕННОЕ КАЗЕННОЕ
УЧРЕЖДЕНИЕ
"ЦЕНТР ИНФОРМАЦИОННОГО
ОБЕСПЕЧЕНИЯ ОХРАНЫ ОБЪЕКТОВ
КУЛЬТУРНОГО НАСЛЕДИЯ"
(СПб ГКУ ЦИОООКН)

ул. Зодчего Росси, д. 1-3, Санкт-Петербург, 191011
тел. (812) 417-2232
<http://cioookn.kgiop.gov.spb.ru>

Начальнику Управления приватизации
и арендных отношений СПб ГКУ
"Имущество Санкт-Петербурга"
Ворохобиной О.А.

№07-2537/21-0-1 от 29.03.2021

№ 07-2537/21-0-0 от 26.03.2021

На № 04-07-5092/21-0-0 от 26.03.2021

На Ваше обращение сообщаем, что объект по адресу **189510, Санкт-Петербург, город Ломоносов, Дворцовый проспект, дом 40, литера Б** на основании решения Исполкома Ленинградского городского Совета народных депутатов "О взятии под охрану памятников градостроительства и архитектуры Кировского, Красносельского, Ленинского, Петродворцового районов и г. Ломоносова" от 16.07.1990 № 608 относится к числу объектов культурного наследия регионального значения "Жилой дом".

Объект подлежит государственной охране и использованию в соответствии с Федеральным законом от 25.06.2002 № 73-ФЗ "Об объектах культурного наследия (памятниках истории и культуры) народов Российской Федерации", Законом Санкт-Петербурга от 12.07.2007 № 333-64 "Об охране объектов культурного наследия в Санкт-Петербурге", а также иными нормативными правовыми актами.

Начальник отдела информации об объектах
культурного наследия и режимах зон охраны

Е.В. Коробкова

Мейзерова М.М.
(812)417-43-46

ДОКУМЕНТ ПОДПИСАН
ЭЛЕКТРОННОЙ ПОДПИСЬЮ

Сертификат 4CD8BD0079AC20A1454259ACBD5E6E12
Владелец Коробкова Елена Валентиновна
Действителен с 20.11.2020 по 20.11.2021



ПРАВИТЕЛЬСТВО САНКТ-ПЕТЕРБУРГА
КОМИТЕТ ПО ГОСУДАРСТВЕННОМУ
КОНТРОЛЮ, ИСПОЛЬЗОВАНИЮ
И ОХРАНЕ ПАМЯТНИКОВ ИСТОРИИ
И КУЛЬТУРЫ
(КГИОП)

пл. Ломоносова, д.1, Санкт-Петербург, 191023
Тел. (812) 315-43-03, (812) 571-64-31, факс (812) 710-42-45
e-mail: kgiop@gov.spb.ru
<http://www.gov.spb.ru>, <http://kgiop.ru>

Начальнику Управления
приватизации и корпоративных
отношений
ГКУ «Имущество
Санкт-Петербурга»

Ворохобиной О.А.

№01-25-20121/20-0-1 от 02.11.2020

Рег. № 01-25-20121/20-0-0 от 19.10.2020

Уважаемая Ольга Анатольевна!

Объект недвижимости по адресу: Санкт-Петербург, Ломоносов, Дворцовый пр., д. 40, лит. Б является объектом культурного наследия регионального значения «Жилой дом».

Согласно положениям статьи 47.6 Федерального закона от 25.06.2002 № 73 ФЗ «Об объектах культурного наследия (памятниках истории и культуры) народов Российской Федерации» (далее – Закон) охранное обязательство в отношении вышеуказанного объекта не утверждалось, с Комитетом имущественных отношений Санкт-Петербурга в отношении помещения 17-Н ранее не заключалось.

В соответствии со ст. 47.1 Закона требования в отношении объекта культурного наследия, включенного в единый государственный реестр объектов культурного наследия (памятников истории и культуры) народов Российской Федерации, установленные пунктами 1-3 Закона, а также требования, установленные охранным обязательством, являются ограничениями (обременениями) прав собственности, других вещных прав, а также иных имущественных прав на объекты культурного наследия, включенные в реестр.

В силу статьи 48 Закона договор, предусматривающий передачу права собственности на объект культурного наследия, включенный в реестр, прав владения и (или) пользования таким объектом, должен содержать в качестве существенного условия обязательство лица, у которого на основании такого договора возникают право собственности на такое имущество или права владения и (или) пользования таким имуществом, по выполнению требований, установленных пунктами 1 - 3 статьи 47.3 Закона в отношении такого объекта.

В План подготовки и утверждения охранных обязательств собственников или иных законных владельцев объектов культурного наследия, включенных в единый государственный реестр объектов культурного наследия (памятников истории и культуры) народов Российской Федерации, на 2020 год указанный объект не включен, аналогичный план на 2021 год Комитетом не сформирован.

Начальник Юридического управления –
юрисконсульт КГИОП

Никитин Д.В., 417-43-10

Ж.Г.Трушина

ДОКУМЕНТ ПОДПИСАН
ЭЛЕКТРОННОЙ ПОДПИСЬЮ

Сертификат 7F7BBF0092A3E28A4D1E3619127D4DEC
Владелец Трушина Жанна Германовна
Действителен с 03.04.2020 до 03.04.2021