

**ПРАВИТЕЛЬСТВО САНКТ-ПЕТЕРБУРГА****ПОСТАНОВЛЕНИЕ**

окуд

22.03.2011№ 339

Об утверждении проекта планировки с проектом межевания территории производственной зоны «Коломяги», ограниченной Шуваловским пр., проектным продолжением Шуваловского пр., Долгоозёрной ул., Ново-Никитинской ул., Автобусным пер., Автобусной ул., ул.Маршала Новикова, Вербной ул., Парашютной ул., Репищевой ул., в Приморском районе

В соответствии со статьей 45 Градостроительного кодекса Российской Федерации и в целях обеспечения градостроительного развития территории производственной зоны «Коломяги», ограниченной Шуваловским пр., проектным продолжением Шуваловского пр., Долгоозёрной ул., Ново-Никитинской ул., Автобусным пер., Автобусной ул., ул.Маршала Новикова, Вербной ул., Парашютной ул., Репищевой ул., в Приморском районе Правительство Санкт-Петербурга

ПОСТАНОВЛЯЕТ:

1. Утвердить проект планировки территории производственной зоны «Коломяги», ограниченной Шуваловским пр., проектным продолжением Шуваловского пр., Долгоозёрной ул., Ново-Никитинской ул., Автобусным пер., Автобусной ул., ул.Маршала Новикова, Вербной ул., Парашютной ул., Репищевой ул., в Приморском районе в составе:

1.1. Чертеж планировки территории производственной зоны «Коломяги», ограниченной Шуваловским пр., проектным продолжением Шуваловского пр., Долгоозёрной ул., Ново-Никитинской ул., Автобусным пер., Автобусной ул., ул.Маршала Новикова, Вербной ул., Парашютной ул., Репищевой ул., в Приморском районе (красные линии, линии связи, объекты инженерной и транспортной инфраструктур) согласно приложению № 1.

1.2. Чертеж планировки территории производственной зоны «Коломяги», ограниченной Шуваловским пр., проектным продолжением Шуваловского пр., Долгоозёрной ул., Ново-Никитинской ул., Автобусным пер., Автобусной ул., ул.Маршала Новикова, Вербной ул., Парашютной ул., Репищевой ул., в Приморском районе (линии, обозначающие дороги, улицы, проезды; границы зон планируемого размещения объектов капитального строительства) согласно приложению № 2.

1.3. Положение о размещении объектов капитального строительства, характеристиках планируемого развития территории и характеристиках развития систем транспортного обслуживания и инженерно-технического обеспечения, необходимых для развития территории производственной зоны «Коломяги», ограниченной Шуваловским пр., проектным продолжением Шуваловского пр., Долгоозёрной ул., Ново-Никитинской ул., Автобусным пер., Автобусной ул., ул.Маршала Новикова, Вербной ул., Парашютной ул., Репищевой ул., в Приморском районе согласно приложению № 3.

2. Утвердить проект межевания территории производственной зоны «Коломяги», ограниченной Шуваловским пр., проектным продолжением Шуваловского пр., Долгоозёрной ул., Ново-Никитинской ул., Автобусным пер., Автобусной ул., ул.Маршала Новикова, Вербной ул., Парашютной ул., Репищевой ул., в Приморском районе в составе:

2.1. Чертеж межевания территории производственной зоны «Коломяги», ограниченной Шуваловским пр., проектным продолжением Шуваловского пр., Долгоозёрной ул., Ново-Никитинской ул., Автобусным пер., Автобусной ул., ул.Маршала Новикова, Вербной ул., Парашютной ул., Репищевой ул., в Приморском районе (красные линии, границы зон с особыми условиями использования территории) согласно приложению № 4.

2.2. Чертеж межевания территории производственной зоны «Коломяги», ограниченной Шуваловским пр., проектным продолжением Шуваловского пр., Долгоозёрной ул., Ново-Никитинской ул., Автобусным пер., Автобусной ул., ул.Маршала Новикова, Вербной ул., Парашютной ул., Репищевой ул., в Приморском районе (границы застроенных земельных участков, границы формируемых земельных участков, планируемых для предоставления физическим и юридическим лицам для строительства) согласно приложению № 5.

3. Постановление вступает в силу на следующий день после его официального опубликования.

4. Контроль за выполнением постановления возложить на вице-губернатора Санкт-Петербурга Филимонова Р.Е.

Губернатор
Санкт-Петербурга

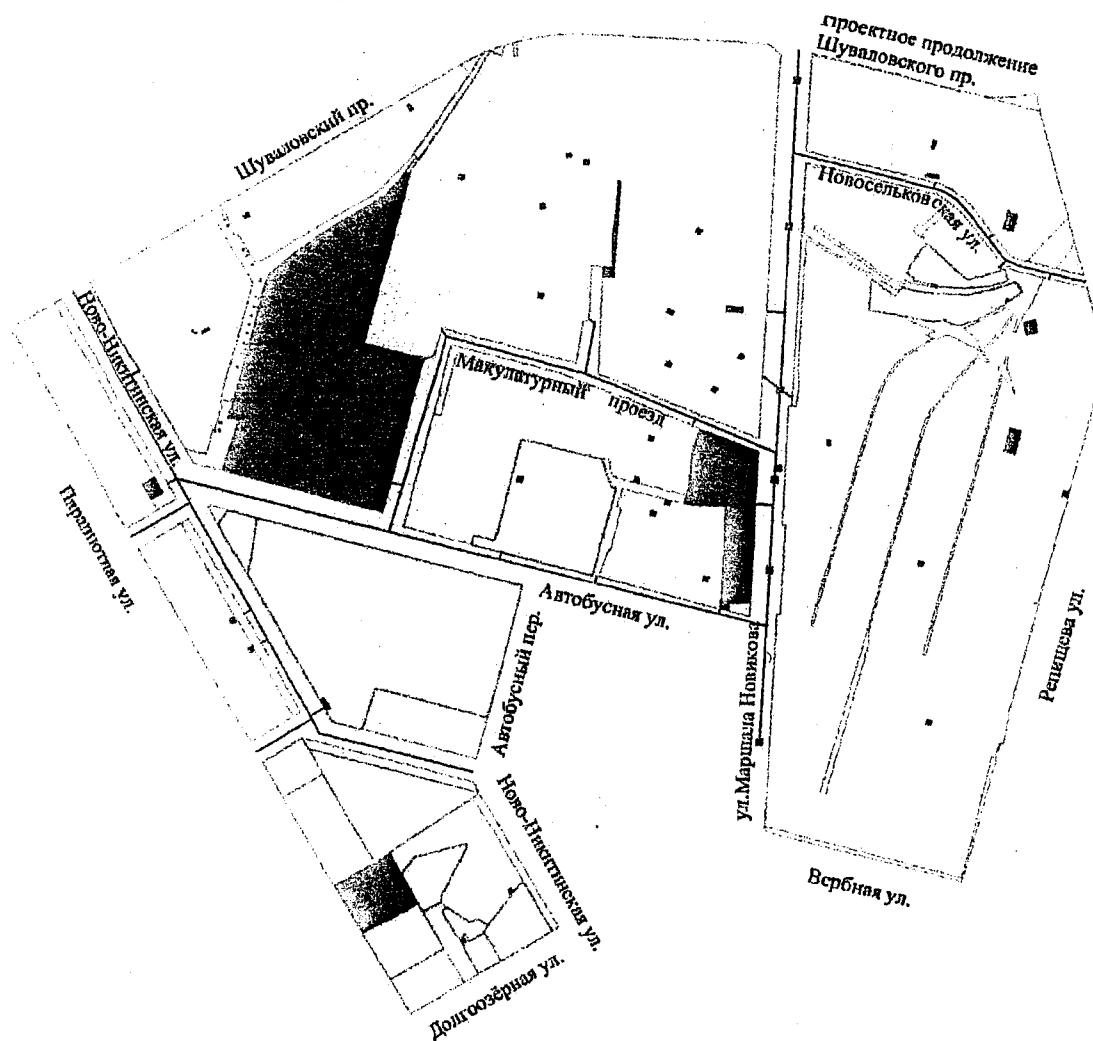


В.И.Матвиенко







ЧЕРТЕЖ

планировки производственной зоны "Коломяги", ограниченной Шуваловским пр.,
проектным продолжением Шуваловского пр., Долгоозёрной ул., Ново-Никитинской ул.,
Автобусным пер., Автобусной ул., ул. Маршала Новикова, Вербной ул.,
Парашютной ул., Репищевой ул., в Приморском районе
(красные линии, линии связи, объекты инженерной и транспортной инфраструктур)



Условные обозначения

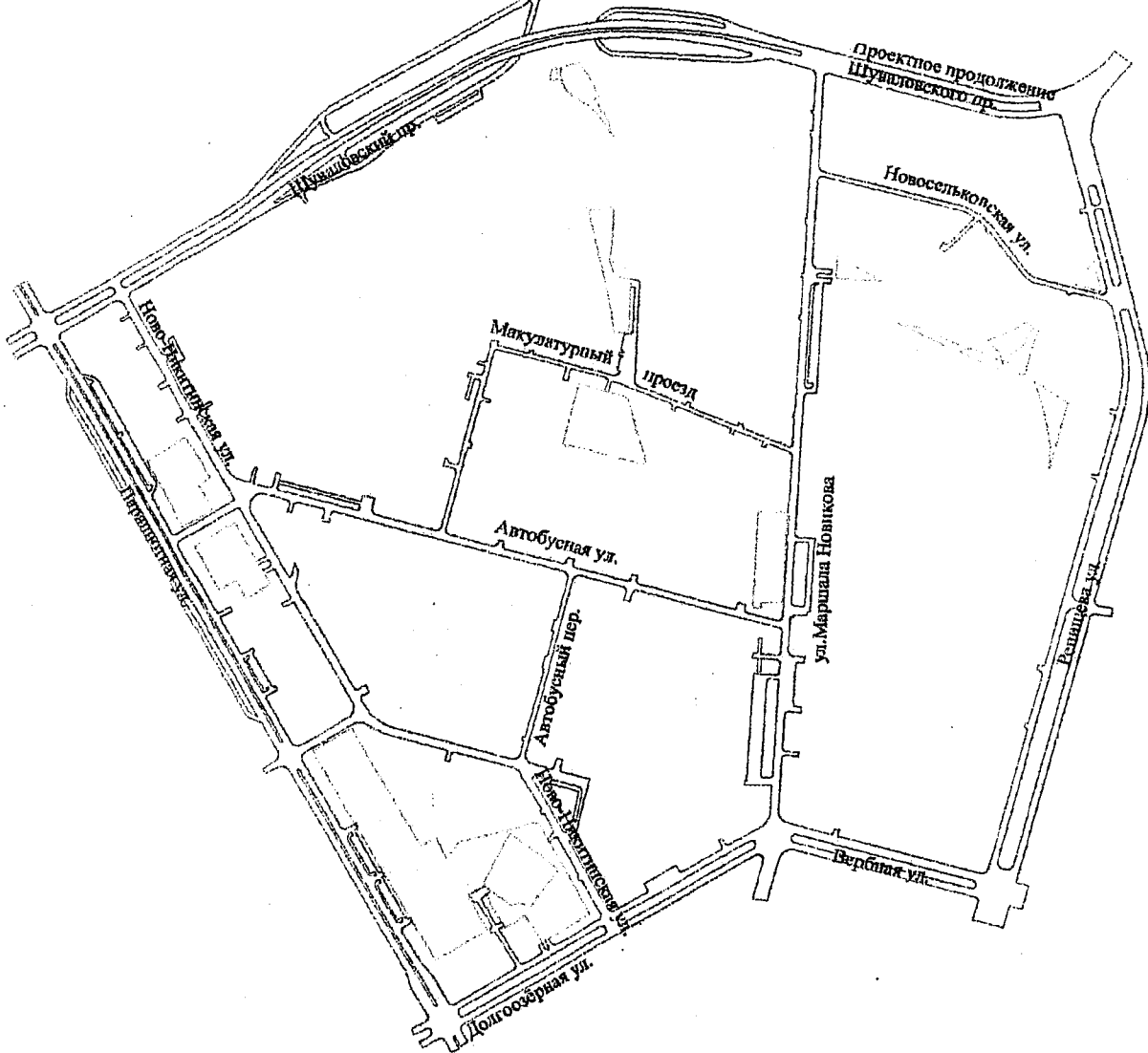
-  -красные линии
-  -линии связи
-  -объекты инженерной инфраструктуры
-  -объекты транспортной инфраструктуры




Приложение №2
к постановлению Правительства
Санкт-Петербурга
от 22.03.2011 № 339

ЧЕРТЕЖ


планировки производственной зоны "Коломаги", ограниченной Шуваловским пр.,
проектным продолжением Шуваловского пр., Долгоозёрной ул., Ново-Никитинской ул.,
Автобусным пер., Автобусной ул., ул. Маршала Новикова, Вербной ул.,
Парашиютной ул., Репищевой ул., в Приморском районе
(линии, обозначающие дороги, улицы, проезды; границы зон планируемого размещения
объектов капитального строительства)



Условные обозначения



-границы зон планируемого размещения объектов
капитального строительства



-линии, обозначающие дороги, улицы, проезды



Приложение № 3
к постановлению
Правительства Санкт-Петербурга
от 22.03.2011 № 339

ПОЛОЖЕНИЕ

о размещении объектов капитального строительства, характеристиках планируемого развития территории и характеристиках развития систем транспортного обслуживания и инженерно-технического обеспечения, необходимых для развития территории производственной зоны «Коломяги», ограниченной Шуваловским пр., проектным продолжением Шуваловского пр., Долгоозёрной ул., Ново-Никитинской ул., Автобусным пер., Автобусной ул., ул.Маршала Новикова, Вербной ул., Парашютной ул., Репищевой ул., в Приморском районе

1. Границами проекта планировки с проектом межевания территории производственной зоны «Коломяги», ограниченной Шуваловским пр., проектным продолжением Шуваловского пр., Долгоозёрной ул., Ново-Никитинской ул., Автобусным пер., Автобусной ул., ул.Маршала Новикова, Вербной ул., Парашютной ул., Репищевой ул., в Приморском районе (далее – территория) являются:

- с севера – Шуваловский пр., проектное продолжение Шуваловского пр.;
- с юга – Долгоозёрная ул., Ново-Никитинская ул., Автобусный пер., Автобусная ул., ул.Маршала Новикова, Вербная ул.;
- с запада – Парашютная ул.;
- с востока – Репищева ул.

2. Параметры застройки.

№ п/п	Параметры	Единицы измерения	Количество
1	Площадь территории в границах элементов планировочной структуры, в том числе:	га	167,32
1.1	Площадь формируемых земельных участков	га	12,63
1.2	Площадь застроенных земельных участков	га	146,45
1.3	Площадь территории общего пользования	га	8,24
2	Плотность застройки	кв.м общей площади/ га	3568
3	Величина отступа от красных линий	м	0

3. Характеристики планируемого развития территории.

№ п/п	№ земельного участка	Функциональное назначение объекта капитального строительства	Площадь земельного участка, га	Максимальная общая площадь объекта капитального строительства, кв.м	Примечание
1	2	3	4	5	6
1. Застроенные земельные участки					
1.1	1	Государственные административно-управленческие объекты и некоммерческие организации, не связанные с проживанием населения; трансформаторная подстанция	3,84	-	-

1	2	3	4	5	6
1.2	2	Промышленный объект, котельная, трансформаторная подстанция, встроенная трансформаторная подстанция	4,02	-	-
1.3	4	Трансформаторная подстанция	0,06	-	-
1.4	5	Складской объект	1,97	-	-
1.5	6	Складской объект; трансформаторная подстанция	0,86	-	-
1.6	7	Авторемонтная мастерская	0,56	-	-
1.7	8	Складской объект	0,005	-	-
1.8	9	Авторемонтная мастерская	1,11	-	-
1.9	11	Складской объект, встроенная трансформаторная подстанция	2,91	-	Проход (проезд) по земельному участку осуществляется к земельному участку 20
1.10	15	Промышленный объект	2,68	-	Проход (проезд) по земельному участку осуществляется к земельному участку 33
1.11	16	Промышленный объект; котельная	3,36	-	Проход (проезд) по земельному участку осуществляется к земельному участку 17
1.12	18	Складской объект	0,01	-	-
1.13	19	Складской объект	0,21	-	-
1.14	20	Складской объект	0,01	-	Проход (проезд) к земельному участку осуществляется по земельному участку 11
1.15	21	Складской объект	0,22	-	-
1.16	22	Складской объект	0,21	-	Проход (проезд) к земельному участку осуществляется по земельному участку 35
1.17	23	Складской объект	0,34	-	-
1.18	24	Складской объект	0,27	-	-
1.19	25	Складской объект	0,65	-	-
1.20	26	Складской объект	0,40	-	-
1.21	27	Складской объект	0,34	-	Проход (проезд) к земельному участку осуществляется по земельному участку 39

1	2	3	4	5	6
1.22	28	Складской объект	0,19	-	-
1.23	29	Складской объект	0,13	-	-
1.24	30	Складской объект	0,45	-	-
1.25	31	Складской объект; трансформаторная подстанция	0,52	-	
1.26	32	Складской объект	0,50	-	Проход (проезд) к земельному участку осуществляется по земельному участку 33
1.27	33	Складской объект; котельная	1,11	-	Проход (проезд) к земельному участку осуществляется по земельному участку 15 Проход (проезд) по земельному участку осуществляется к земельному участку 32
1.28	34	Складской объект; котельная, встроенная трансформаторная подстанция, водомерный узел	1,84	-	-
1.29	35	Складской объект	1,69	-	Проход (проезд) по земельному участку осуществляется к земельному участку 22, 36
1.30	36	Трансформаторная подстанция	0,007	-	Проход (проезд) к земельному участку осуществляется по земельному участку 35
1.31	37	Объект производства электронного и оптического оборудования	0,56	-	-
1.32	38	Складской объект	0,51	-	-
1.33	39	Складской объект	2,23	-	Проход (проезд) по земельному участку осуществляется к земельному участку 27
1.34	40	Складской объект; две трансформаторные подстанции	10,80	-	Проход (проезд) по земельному участку осуществляется к земельным участкам 41,42,43,44

1	2	3	4	5	6
1.35	41	Промышленный объект	0,04	-	Проход (проезд) к земельному участку осуществляется по земельному участку 40
1.36	42	Складской объект	0,71	-	Проход (проезд) к земельному участку осуществляется по земельному участку 40
1.37	43	Складской объект	0,81	-	Проход (проезд) к земельному участку осуществляется по земельному участку 40
1.38	44	Складской объект	0,13	-	Проход (проезд) к земельному участку осуществляется по земельному участку 40
1.39	45	Складской объект	0,93	-	-
1.40	46	Складской объект	0,23	-	-
1.41	47	Складской объект	0,45	-	-
1.42	48	Складской объект	1,48	-	-
1.43	49	Складской объект	0,91	-	-
1.44	50	Складской объект	0,81	-	-
1.45	51	Складской объект	0,52	-	-
1.46	52	Складской объект	0,06	-	-
1.47	53	Автотранспортное предприятие	2,36	-	-
1.48	54	Объект коммунального хозяйства (снегоприемный пункт)	0,84	-	-
1.49	55	Складской объект, трансформаторная подстанция	0,98	-	-
1.50	56	Автозаправочная станция	0,24	-	-
1.51	57	Складской объект	0,27	-	-
1.52	58	Складской объект	0,76	-	-
1.53	59	Складской объект	0,30	-	-
1.54	61	Промышленный объект, две трансформаторные подстанции	2,74	-	-
1.55	62	Складской объект; трансформаторная подстанция, насосная станция	4,60	-	-
1.56	63	Промышленный объект; три трансформаторных подстанции	5,60	-	-
1.57	64	Складской объект	0,81	-	-

1	2	3	4	5	6
1.58	65	Пожарное депо	0,72	-	-
1.59	67	Котельная, трансформаторная подстанция, насосная станция	11,61	-	-
1.60	68	Промышленный объект, трансформаторная подстанция	5,26	-	-
1.61	70	Объект коммунального хозяйства	2,81	-	-
1.62	71	Промышленный объект	2,15	-	Проход (проезд) по земельному участку осуществляется к земельному участку 72
1.63	72	Трансформаторная подстанция	0,01	-	Проход (проезд) к земельному участку осуществляется по земельному участку 71
1.64	74	Складской объект, трансформаторная подстанция	1,90	-	-
1.65	75	Промышленный объект, встроенная трансформаторная подстанция	5,18	-	-
1.66	76	Складской объект	0,50	-	-
1.67	77	Складской объект	2,15	-	-
1.68	78	Складской объект, трансформаторная подстанция	2,52	-	-
1.69	79	Складской объект, котельная, две трансформаторных подстанции	4,26	-	-
1.70	81	Складской объект	1,66	-	-
1.71	82	Складской объект, трансформаторная подстанция	1,26	-	-
1.72	83	Складской объект	0,003	-	-
1.73	84	Складской объект, трансформаторная подстанция, встроенная трансформаторная подстанция	0,98	-	-
1.74	86	Складской объект	1,55	-	-
1.75	87	Промышленный объект	3,06	-	-
1.76	89	Предприятие спецтранспорта, трансформаторная подстанция	3,46	-	-
1.77	90	Промышленный объект, котельная, трансформаторная подстанция	2,06	-	-
1.78	91	Промышленный объект	0,03	-	-
1.79	92	Промышленный объект, три трансформаторные подстанции	3,08	-	-
1.80	93	Электроподстанция	1,34	-	-

1	2	3	4	5	6
1.81	94	Складской объект	1,03	-	-
1.82	105	Объект коммунального хозяйства; трансформаторная подстанция	1,22	-	-
1.83	106	Объект коммунального хозяйства; трансформаторная подстанция	1,09	-	-
1.84	107	Промышленный объект; встроенная трансформаторная подстанция	1,21	-	-
1.85	109	Газораспределительная станция	0,08	-	-
1.86	110	Подъездные железнодорожные пути	0,28	-	-
1.87	111	Предприятие коммунального хозяйства	1,46	-	-
1.88	112	Объект внутригородского транспорта	10,40	-	-
1.89	113	Трансформаторная подстанция	0,02	-	-
1.90	114	Автозаправочная станция	0,39	-	-
1.91	115	Опора трубопровода	0,001	-	-
1.92	116	Объекты инженерной инфраструктуры	0,14	-	-
1.93	117	Опора ЛЭП	0,01	-	-
1.94	118	Опора ЛЭП	0,01	-	-
1.95	119	Опора ЛЭП	0,01	-	-
1.96	120	Опора ЛЭП	0,01	-	-
1.97	121	Опора ЛЭП	0,01	-	-
1.98	122	Опора ЛЭП	0,01	-	-
1.99	123	Опора ЛЭП	0,01	-	-
1.100	124	Опора трубопровода	0,002	-	-
1.101	125	Опора трубопровода	0,002	-	-
1.102	126	Опора трубопровода	0,001	-	-
1.103	127	Опора трубопровода	0,001	-	-
1.104	128	Опора трубопровода	0,001	-	-
1.105	129	Опора трубопровода	0,001	-	-
1.106	130	Опора трубопровода	0,001	-	-
1.107	131	Опора трубопровода	0,001	-	-
1.108	132	Опора трубопровода	0,001	-	-
1.109	133	Опора трубопровода	0,001	-	-
1.110	134	Опора трубопровода	0,001	-	-
1.111	135	Опора трубопровода	0,001	-	-
1.112	136	Опора трубопровода	0,001	-	-
1.113	137	Опора трубопровода	0,001	-	-
1.114	138	Опора трубопровода	0,001	-	-

1	2	3	4	5	6
1.115	139	Опора трубопровода	0,001	-	-
1.116	140	Опора трубопровода	0,001	-	-
1.117	141	Опора трубопровода	0,001	-	-
1.118	142	Опора трубопровода	0,001	-	-
1.119	143	Опора трубопровода	0,001	-	-
1.120	144	Опора трубопровода	0,001	-	-
1.121	145	Опора трубопровода	0,001	-	-
1.122	146	Опора трубопровода	0,001	-	-
1.123	147	Опора трубопровода	0,001	-	-
1.124	148	Опора трубопровода	0,001	-	-
1.125	149	Опора трубопровода	0,001	-	-
1.126	150	Опора трубопровода	0,001	-	-
1.127	151	Складской объект	0,32	-	-
2. Формируемые земельные участки, планируемые для предоставления физическим и юридическим лицам для строительства					
2.1	3	Объект производства электронного и оптического оборудования	0,12	1200	-
2.2	10	Объект производства электронного и оптического оборудования	0,10	1200	-
2.3	12	Объект производства электронного и оптического оборудования	0,10	1200	-
2.4	13	Объект производства машин и оборудования	0,25	3700	-
2.5	14	Объект производства машин и оборудования	0,19	2800	-
2.6	17	Объект производства машин и оборудования	0,34	5100	Проход (проезд) к земельному участку осуществляется по земельному участку 16
2.7	60	Объект производства машин и оборудования	0,17	2400	-
2.8	66	Объект транспорта (под предприятия автосервиса)	0,57	7000	-
2.9	69	Предприятие информационно-телекоммуникационного сектора	0,03	350	-
2.10	73	Объект производства машин и оборудования	0,37	6000	-
2.11	80	Объект производства машин и оборудования	0,28	4200	Проход (проезд) по земельному участку осуществляется к земельному участку 85

1	2	3	4	5	6
2.12	85	Объект производства машин и оборудования	0,43	6300	Проход (проезд) к земельному участку осуществляется по земельному участку 80
2.13	88	Объект производства машин и оборудования	1,36	30000	-
2.14	95	Объекты производства электронного и оптического оборудования	0,96	20000	-
2.15	96	Электростанция закрытого типа	0,84	6000	-
2.16	97	Объект внутригородского транспорта (за исключением вестибюлей и киосков вентиляционных шахт метрополитена, подземных и надземных пешеходных переходов), склад противогололедных материалов, мусороперегрузочная прессовальная и сортировочная станция	1,41	16900	-
2.17	98	Электростанция закрытого типа	1,07	6000	-
2.18	99	Объект транспорта (под предприятия автосервиса)	0,69	8000	-
2.19	100	Объект коммунального хозяйства (мусороперегрузочная прессовальная и сортировочная станция)	0,30	4000	-
2.20	101	Объект транспорта (под предприятия автосервиса)	0,82	10000	-
2.21	102	Объект транспорта (под предприятия автосервиса)	0,20	2500	-
2.22	103	Объект внутригородского транспорта (за исключением вестибюлей и киосков вентиляционных шахт метрополитена, подземных и надземных пешеходных переходов)	0,97	11650	-
2.23	104	Трансформаторная подстанция	0,02	150	-
2.24	108	Объект производства машин и оборудования	1,04	780	-

4. Характеристика развития системы транспортного обслуживания территории.

На территории планируется организация элементов улично-дорожной сети.

На территории предусматривается размещение объектов транспорта на земельных участках 66, 99, 101 и 102, объектов внутригородского транспорта на земельных участках 97 и 103.

На территории предусматривается размещение открытых автостоянок для хранения индивидуальных автотранспортных средств не менее 1788 машиномест, а также погрузочно-разгрузочных площадок крупногабаритного автотранспорта не менее 1277 машиномест.

5. Характеристика развития систем инженерно-технического обеспечения территории.

Водоснабжение — 206,2 куб.м /сутки предусматривается от системы централизованного водоснабжения.

Водоотведение — 68,4 куб.м/сутки предусматривается в систему централизованной канализации.

Теплоснабжение — 6,4 Гкал/час предусматривается от системы централизованного теплоснабжения.

Электроснабжение — 2239 кВА предусматривается от системы централизованного электроснабжения.

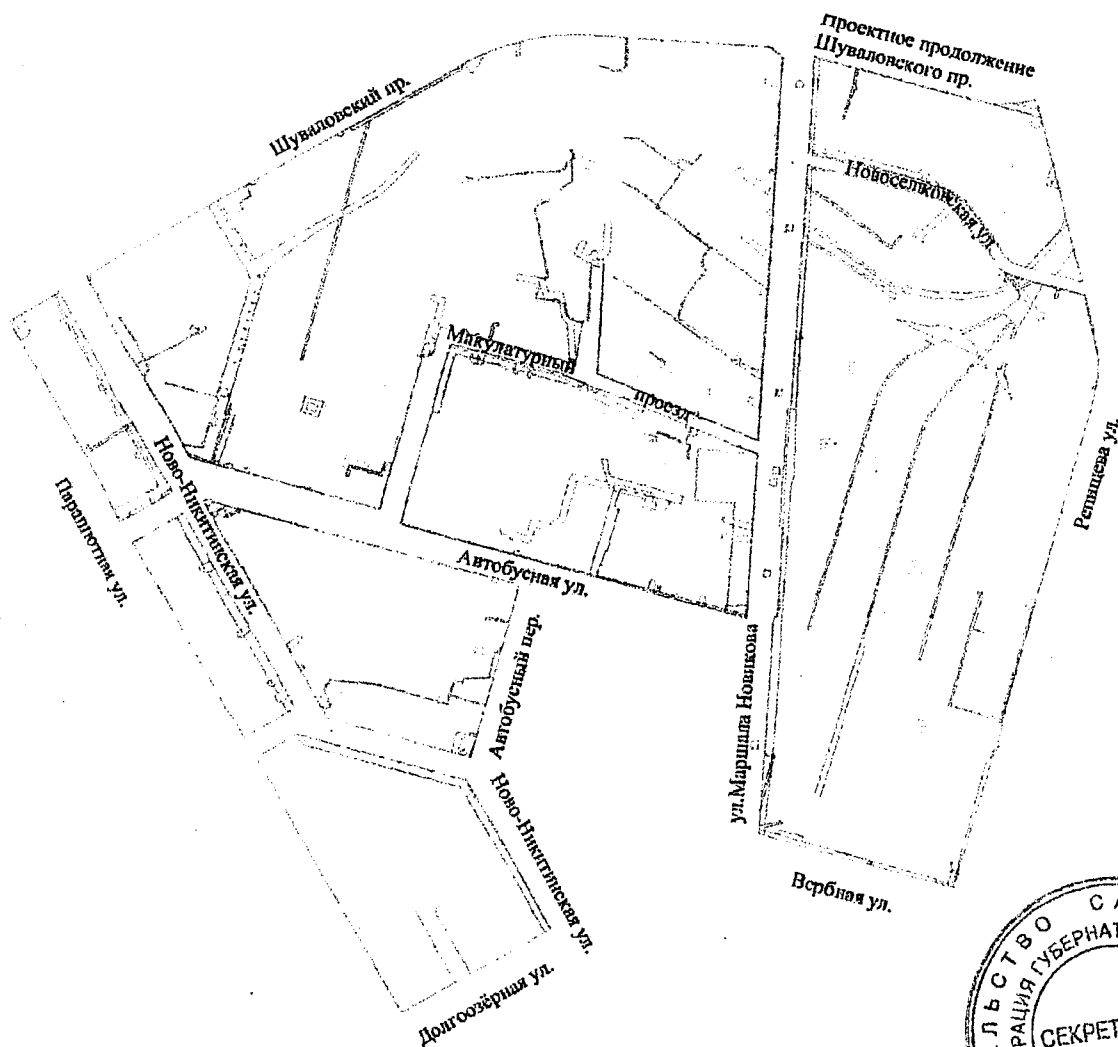
Предусматривается строительство двух электроподстанций закрытого типа на земельных участках 96, 98 и трансформаторной подстанции на земельном участке 104.

Инженерное обеспечение территории – не ранее срока подключения к сетям инженерно-технического обеспечения, определенного мероприятиями Программы комплексного развития систем коммунальной инфраструктуры Санкт-Петербурга по разделам тепло-, водоснабжения, водоотведения и очистки сточных вод до 2015года, утвержденной постановлением Правительства Санкт-Петербурга от 21.10.2008 № 1270.



ЧЕРТЕЖ









межевания производственной зоны "Коломяги", ограниченной Шуваловским пр., проектным продолжением Шуваловского пр., Долгоозёрной ул., Ново-Никитинской ул., Автобусным пер., Автобусной ул., ул. Маршала Новикова, Вербной ул., Парашютной ул., Репищевой ул., в Приморском районе
(красные линии, границы зон с особыми условиями использования территории)



Условные обозначения

— красные линии

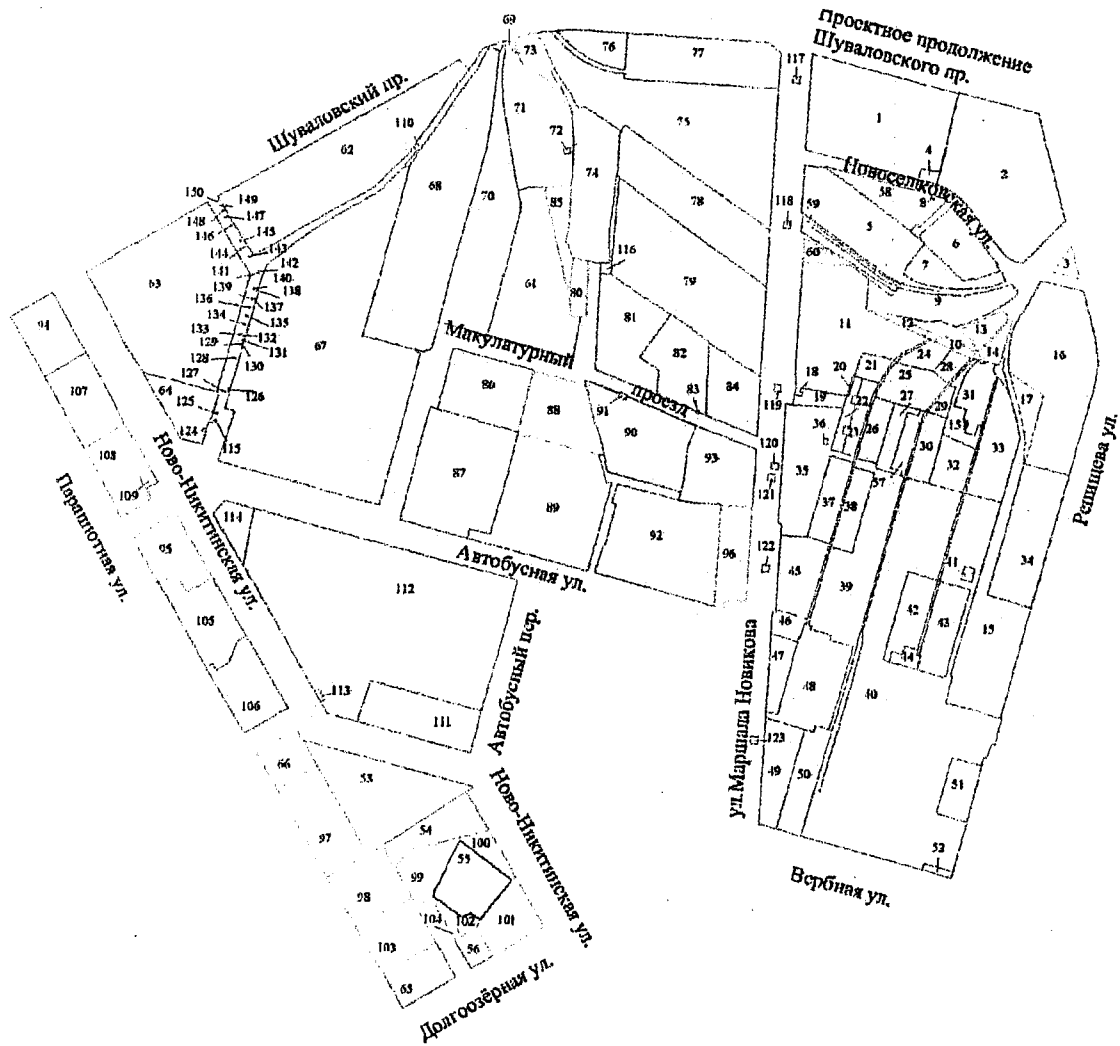
Границы зон с особыми условиями использования территории

- | | | | |
|---|--|---|---|
|  | - охранный зона газораспределительной сети |  | - охранный зона сетей связи и сооружений связи |
|  | - охранный зона водопроводных сетей |  | - охранный зона воздушных линий электропередачи |
|  | - охранный зона тепловых сетей |  | - охранный зона подземных кабельных линий электропередачи |
|  | - охранный зона канализационных сетей |  | - охранный зона подстанций и других электротехнических сооружений |





ЧЕРТЕЖ

межевания производственной зоны "Коломяги", ограниченной Шуваловским пр., проектным продолжением Шуваловского пр., Долгоозёрной ул., Ново-Никитинской ул., Автобусным пер., Автобусной ул., ул. Маршала Новикова, Вербной ул., Парашютной ул., Репищевой ул., в Приморском районе
(границы застроенных земельных участков, границы формируемых земельных участков, планируемых для предоставления физическим и юридическим лицам для строительства)



Условные обозначения

-  -границы застроенных земельных участков
-  -границы формируемых земельных участков, планируемых для предоставления физическим и юридическим лицам для строительства
- 5 -номера участков

