

Выписка из Единого государственного реестра недвижимости об объекте недвижимости  
**Сведения о характеристиках объекта недвижимости**


На основании запроса от 18.09.2020 г., поступившего на рассмотрение 19.09.2020 г., сообщаем, что согласно записям Единого государственного реестра недвижимости:

<b>Земельный участок</b>			
(вид объекта недвижимости)			
Лист № ___ Раздела <b>1</b>	Всего листов раздела <b>1</b> : ___	Всего разделов: ___	Всего листов выписки: ___
<b>19.09.2020 № 99/2020/348869766</b>			
Кадастровый номер:		<b>78:10:0512202:47</b>	

Номер кадастрового квартала:	78:10:0512202
Дата присвоения кадастрового номера:	08.02.2010
Ранее присвоенный государственный учетный номер:	Кадастровый номер: 78:10:5122Б:47
Адрес:	г.Санкт-Петербург, проспект Маршала Блюхера, участок 1, (севернее дома 2, корпус 8, литера Б по проспекту Маршала Блюхера)
Площадь:	1781 +/- 15кв. м
Кадастровая стоимость, руб.:	10600416.89
Кадастровые номера расположенных в пределах земельного участка объектов недвижимости:	данные отсутствуют
Кадастровые номера объектов недвижимости, из которых образован объект недвижимости:	данные отсутствуют
Кадастровые номера образованных объектов недвижимости:	данные отсутствуют
Сведения о включении объекта недвижимости в состав предприятия как имущественного комплекса:	

Государственный регистратор		ФГИС ЕГРН
полное наименование должности	подпись	инициалы, фамилия

М.П.



Выписка из Единого государственного реестра недвижимости об объекте недвижимости  
**Сведения о характеристиках объекта недвижимости**

<b>Земельный участок</b>			
<small>(вид объекта недвижимости)</small>			
Лист № __ Раздела <b>1</b>	Всего листов раздела <b>1</b> : __	Всего разделов: __	Всего листов выписки: __
<b>19.09.2020 № 99/2020/348869766</b>			
Кадастровый номер:		<b>78:10:0512202:47</b>	

Категория земель:	Земли населённых пунктов
Виды разрешенного использования:	Служебные гаражи
Сведения о кадастровом инженере:	данные отсутствуют
Сведения о лесах, водных объектах и об иных природных объектах, расположенных в пределах земельного участка:	данные отсутствуют
Сведения о том, что земельный участок полностью или частично расположен в границах зоны с особыми условиями использования территории или территории объекта культурного наследия	данные отсутствуют
Сведения о том, что земельный участок расположен в границах особой экономической зоны, территории опережающего социально-экономического развития, зоны территориального развития в Российской Федерации, игровой зоны:	данные отсутствуют
Сведения о том, что земельный участок расположен в границах особо охраняемой природной территории, охотничьих угодий, лесничеств, лесопарков:	данные отсутствуют
Сведения о результатах проведения государственного земельного надзора:	данные отсутствуют
Сведения о расположении земельного участка в границах территории, в отношении которой утвержден проект межевания территории:	данные отсутствуют

Государственный регистратор		ФГИС ЕГРН
полное наименование должности	подпись	инициалы, фамилия

М.П.

Выписка из Единого государственного реестра недвижимости об объекте недвижимости  
Сведения о характеристиках объекта недвижимости

<b>Земельный участок</b>			
(вид объекта недвижимости)			
Лист № ___ Раздела <b>1</b>	Всего листов раздела <b>1</b> : ___	Всего разделов: ___	Всего листов выписки: ___
<b>19.09.2020 № 99/2020/348869766</b>			
Кадастровый номер:		<b>78:10:0512202:47</b>	

Условный номер земельного участка:	данные отсутствуют
Сведения о принятии акта и (или) заключении договора, предусматривающих предоставление в соответствии с земельным законодательством исполнительным органом государственной власти или органом местного самоуправления находящегося в государственной или муниципальной собственности земельного участка для строительства наемного дома социального использования или наемного дома коммерческого использования:	данные отсутствуют
Сведения о том, что земельный участок или земельные участки образованы на основании решения об изъятии земельного участка и (или) расположенного на нем объекта недвижимости для государственных или муниципальных нужд:	данные отсутствуют
Сведения о том, что земельный участок образован из земель или земельного участка, государственная собственность на которые не разграничена:	данные отсутствуют
Сведения о наличии земельного спора о местоположении границ земельных участков:	данные отсутствуют
Статус записи об объекте недвижимости:	Сведения об объекте недвижимости имеют статус "временные". Дата истечения срока действия временного характера - 2015-02-09
Особые отметки:	Сведения необходимые для заполнения раздела 2 отсутствуют. Сведения необходимые для заполнения раздела 3.1 отсутствуют.
Получатель выписки:	САНКТ-ПЕТЕРБУРГСКОЕ ГОСУДАРСТВЕННОЕ БЮДЖЕТНОЕ УЧРЕЖДЕНИЕ "УПРАВЛЕНИЕ ИНВЕСТИЦИЙ" ИНН 7809023950

Государственный регистратор		ФГИС ЕГРН
полное наименование должности	подпись	инициалы, фамилия

М.П.


Выписка из Единого государственного реестра недвижимости об объекте недвижимости  
**Описание местоположения земельного участка**

<b>Земельный участок</b>			
(вид объекта недвижимости)			
Лист № __ Раздела <b>3</b>	Всего листов раздела <b>3</b> : __	Всего разделов: __	Всего листов выписки: __
<b>19.09.2020 № 99/2020/348869766</b>			
Кадастровый номер:		<b>78:10:0512202:47</b>	

План (чертеж, схема) земельного участка			
			
Масштаб 1: данные отсутствуют	Условные обозначения:		

Государственный регистратор		ФГИС ЕГРН
полное наименование должности	подпись	инициалы, фамилия

М.П.




Выписка из Единого государственного реестра недвижимости об объекте недвижимости  
**Описание местоположения земельного участка**

<b>Земельный участок</b>			
<small>(вид объекта недвижимости)</small>			
Лист № __ Раздела <b>3.2</b>	Всего листов раздела <b>3.2</b> : __	Всего разделов: __	Всего листов выписки: __
<b>19.09.2020 № 99/2020/348869766</b>			
Кадастровый номер:		<b>78:10:0512202:47</b>	

Сведения о характерных точках границы земельного участка				
Система координат: СК-1964				
Зона №				
Номер точки	Координаты		Описание закрепления на местности	Средняя квадратическая погрешность определения координат характерных точек границ земельного участка, м
	X	Y		
1	2	3	4	5
1	99931.76	116307.14	данные отсутствуют	данные отсутствуют
2	99966.92	116299.71	данные отсутствуют	данные отсутствуют
3	99974.39	116338.5	данные отсутствуют	данные отсутствуют
4	99966.7	116339.98	данные отсутствуют	данные отсутствуют
5	99969.07	116353.04	данные отсутствуют	данные отсутствуют
6	99941.57	116358.32	данные отсутствуют	данные отсутствуют
7	99932.53	116311.17	данные отсутствуют	данные отсутствуют


Государственный регистратор		ФГИС ЕГРН
полное наименование должности	подпись	инициалы, фамилия

М.П.



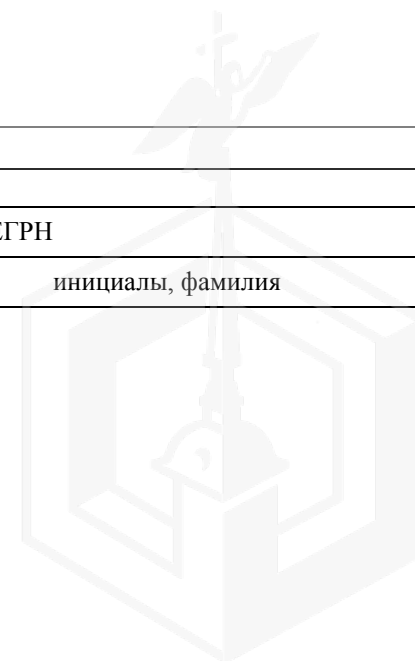
Выписка из Единого государственного реестра недвижимости об объекте недвижимости  
**Сведения о частях земельного участка**

<b>Земельный участок</b>			
(вид объекта недвижимости)			
Лист № __ Раздела <b>4</b>	Всего листов раздела <b>4</b> : __	Всего разделов: __	Всего листов выписки: __
<b>19.09.2020 № 99/2020/348869766</b>			
Кадастровый номер:		<b>78:10:0512202:47</b>	

План (чертеж, схема) части земельного участка		Учетный номер части: <b>78:10:0512202:47/3</b>	
			
Масштаб 1: данные отсутствуют	Условные обозначения:		

Государственный регистратор		ФГИС ЕГРН
полное наименование должности	подпись	инициалы, фамилия

М.П.




Выписка из Единого государственного реестра недвижимости об объекте недвижимости  
**Сведения о частях земельного участка**

<b>Земельный участок</b>			
(вид объекта недвижимости)			
Лист № __ Раздела <b>4</b>	Всего листов раздела <b>4</b> : __	Всего разделов: __	Всего листов выписки: __
<b>19.09.2020 № 99/2020/348869766</b>			
Кадастровый номер:		<b>78:10:0512202:47</b>	

План (чертеж, схема) части земельного участка	Учетный номер части: <b>78:10:0512202:47/4</b>
 <p>:10:0512202:47/4</p>	
Масштаб 1: данные отсутствуют	Условные обозначения:

Государственный регистратор		ФГИС ЕГРН
полное наименование должности	подпись	инициалы, фамилия

М.П.



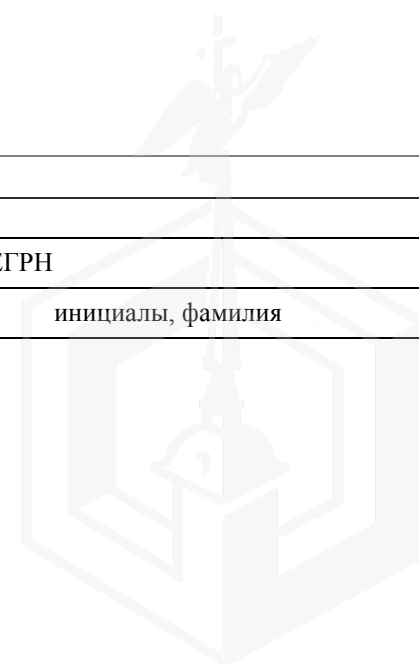
Выписка из Единого государственного реестра недвижимости об объекте недвижимости  
Сведения о частях земельного участка

<b>Земельный участок</b>			
(вид объекта недвижимости)			
Лист № __ Раздела <b>4</b>	Всего листов раздела <b>4</b> : __	Всего разделов: __	Всего листов выписки: __
<b>19.09.2020 № 99/2020/348869766</b>			
Кадастровый номер:		<b>78:10:0512202:47</b>	

План (чертеж, схема) части земельного участка		Учетный номер части: <b>78:10:0512202:47/5</b>	
			
Масштаб 1: данные отсутствуют	Условные обозначения:		

Государственный регистратор		ФГИС ЕГРН
полное наименование должности	подпись	инициалы, фамилия

М.П.





Выписка из Единого государственного реестра недвижимости об объекте недвижимости  
Сведения о частях земельного участка

<b>Земельный участок</b>			
<small>(вид объекта недвижимости)</small>			
Лист № __ Раздела <b>4.1</b>	Всего листов раздела <b>4.1</b> : __	Всего разделов: __	Всего листов выписки: __
<b>19.09.2020 № 99/2020/348869766</b>			
Кадастровый номер:		<b>78:10:0512202:47</b>	

Учетный номер части	Площадь (м <sup>2</sup> )	Содержание ограничения в использовании или ограничения права на объект недвижимости или обременения объекта недвижимости
1	2	3
3	93	Ограничения прав на земельный участок, предусмотренные статьями 56, 56.1 Земельного кодекса Российской Федерации
4	81	Ограничения прав на земельный участок, предусмотренные статьями 56, 56.1 Земельного кодекса Российской Федерации
5	1717	Ограничения прав на земельный участок, предусмотренные статьей 56 Земельного кодекса Российской Федерации, 78.10.2.363, Описание местоположения границ Санитарно-защитная зона для АЗС №352 ООО "ТАТНЕФТЬ-АЗС-СЕВЕРО-ЗАПАД" по адресу: г. Санкт-Петербург, пр. Маршала Блюхера, д.2, корп.7, лит. А. № б/н от 02.06.2020

Государственный регистратор		ФГИС ЕГРН
полное наименование должности	подпись	инициалы, фамилия

М.П.



Выписка из Единого государственного реестра недвижимости об объекте недвижимости  
Сведения о частях земельного участка

<b>Земельный участок</b>				
<small>(вид объекта недвижимости)</small>				
Лист № __ Раздела <b>4.2</b>		Всего листов раздела <b>4.2</b> : __		Всего разделов: __
Всего листов выписки: __				
<b>19.09.2020 № 99/2020/348869766</b>				
Кадастровый номер:			<b>78:10:0512202:47</b>	
Сведения о характерных точках границы части (частей) земельного участка				
Учетный номер части: 3				
Система координат: мск 64				
Зона №				
Номер точки	Координаты, м		Описание закрепления на местности	Средняя квадратическая погрешность определения координат характерных точек границы части земельного участка, м
	X	Y		
1	2	3	4	5
1	99931.76	116307.14	данные отсутствуют	данные отсутствуют
1	99931.76	116307.14	данные отсутствуют	данные отсутствуют
1	99931.76	116307.14	данные отсутствуют	данные отсутствуют
2	99966.92	116299.71	данные отсутствуют	данные отсутствуют
3	99974.39	116338.5	данные отсутствуют	данные отсутствуют
4	99966.7	116339.98	данные отсутствуют	данные отсутствуют
7	99932.53	116311.17	данные отсутствуют	данные отсутствуют
8	99962.89	116300.56	данные отсутствуют	данные отсутствуют
9	99962.87	116300.91	данные отсутствуют	данные отсутствуют
10	99962.8	116301.32	данные отсутствуют	данные отсутствуют
11	99962.7	116301.72	данные отсутствуют	данные отсутствуют
12	99962.57	116302.11	данные отсутствуют	данные отсутствуют
13	99962.41	116302.49	данные отсутствуют	данные отсутствуют
14	99962.22	116302.85	данные отсутствуют	данные отсутствуют
15	99961.99	116303.2	данные отсутствуют	данные отсутствуют
16	99961.74	116303.53	данные отсутствуют	данные отсутствуют
Государственный регистратор			ФГИС ЕГРН	
полное наименование должности			подпись	
			инициалы, фамилия	

М.П.

Выписка из Единого государственного реестра недвижимости об объекте недвижимости  
Сведения о частях земельного участка

<b>Земельный участок</b>			
<small>(вид объекта недвижимости)</small>			
Лист № __ Раздела <b>4.2</b>	Всего листов раздела <b>4.2</b> : __	Всего разделов: __	Всего листов выписки: __
<b>19.09.2020 № 99/2020/348869766</b>			
Кадастровый номер:		<b>78:10:0512202:47</b>	

Номер точки	Координаты, м		Описание закрепления на местности	Средняя квадратическая погрешность определения координат характерных точек границы части земельного участка, м
	X	Y		
1	2	3	4	5
17	99961.46	116303.84	данные отсутствуют	данные отсутствуют
18	99961.16	116304.12	данные отсутствуют	данные отсутствуют
19	99960.84	116304.38	данные отсутствуют	данные отсутствуют
20	99960.49	116304.6	данные отсутствуют	данные отсутствуют
21	99960.13	116304.8	данные отсутствуют	данные отсутствуют
22	99959.76	116304.97	данные отсутствуют	данные отсутствуют
23	99959.37	116305.11	данные отсутствуют	данные отсутствуют
24	99958.97	116305.22	данные отсутствуют	данные отсутствуют
25	99932.17	116309.27	данные отсутствуют	данные отсутствуют
26	99963.14	116300.51	данные отсутствуют	данные отсутствуют
27	99962.82	116302.42	данные отсутствуют	данные отсутствуют
28	99962.78	116302.58	данные отсутствуют	данные отсутствуют
29	99962.74	116302.74	данные отсутствуют	данные отсутствуют
30	99962.67	116302.89	данные отсутствуют	данные отсутствуют
31	99962.6	116303.04	данные отсутствуют	данные отсутствуют
32	99962.52	116303.18	данные отсутствуют	данные отсутствуют
33	99962.42	116303.31	данные отсутствуют	данные отсутствуют

Государственный регистратор		ФГИС ЕГРН
полное наименование должности	подпись	инициалы, фамилия

М.П.


Выписка из Единого государственного реестра недвижимости об объекте недвижимости  
Сведения о частях земельного участка

<b>Земельный участок</b>			
<small>(вид объекта недвижимости)</small>			
Лист № __ Раздела <b>4.2</b>	Всего листов раздела <b>4.2</b> : __	Всего разделов: __	Всего листов выписки: __
<b>19.09.2020 № 99/2020/348869766</b>			
Кадастровый номер:		<b>78:10:0512202:47</b>	

Номер точки	Координаты, м		Описание закрепления на местности	Средняя квадратическая погрешность определения координат характерных точек границы части земельного участка, м
	X	Y		
1	2	3	4	5
34	99962.31	116303.44	данные отсутствуют	данные отсутствуют
35	99962.2	116303.56	данные отсутствуют	данные отсутствуют
36	99962.07	116303.66	данные отсутствуют	данные отсутствуют
37	99961.93	116303.76	данные отсутствуют	данные отсутствуют
38	99961.79	116303.84	данные отсутствуют	данные отсутствуют
39	99961.64	116303.91	данные отсутствуют	данные отсутствуют
40	99961.49	116303.97	данные отсутствуют	данные отсутствуют
41	99961.33	116304.02	данные отсутствуют	данные отсутствуют
42	99961.19	116304.05	данные отсутствуют	данные отсутствуют
43	99932.14	116309.13	данные отсутствуют	данные отсутствуют
44	99941.22	116356.5	данные отсутствуют	данные отсутствуют
45	99968.59	116350.42	данные отсутствуют	данные отсутствуют

Государственный регистратор		ФГИС ЕГРН
полное наименование должности	подпись	инициалы, фамилия

М.П.



Выписка из Единого государственного реестра недвижимости об объекте недвижимости  
Сведения о частях земельного участка

<b>Земельный участок</b>				
<small>(вид объекта недвижимости)</small>				
Лист № __ Раздела <b>4.2</b>		Всего листов раздела <b>4.2</b> : __		Всего разделов: __
Всего листов выписки: __				
<b>19.09.2020 № 99/2020/348869766</b>				
Кадастровый номер:			<b>78:10:0512202:47</b>	
Сведения о характерных точках границы части (частей) земельного участка				
Учетный номер части: 4				
Система координат: мск 64				
Зона №				
Номер точки	Координаты, м		Описание закрепления на местности	Средняя квадратическая погрешность определения координат характерных точек границы части земельного участка, м
	X	Y		
1	2	3	4	5
1	99931.76	116307.14	данные отсутствуют	данные отсутствуют
1	99931.76	116307.14	данные отсутствуют	данные отсутствуют
1	99931.76	116307.14	данные отсутствуют	данные отсутствуют
2	99966.92	116299.71	данные отсутствуют	данные отсутствуют
3	99974.39	116338.5	данные отсутствуют	данные отсутствуют
4	99966.7	116339.98	данные отсутствуют	данные отсутствуют
7	99932.53	116311.17	данные отсутствуют	данные отсутствуют
8	99962.89	116300.56	данные отсутствуют	данные отсутствуют
9	99962.87	116300.91	данные отсутствуют	данные отсутствуют
10	99962.8	116301.32	данные отсутствуют	данные отсутствуют
11	99962.7	116301.72	данные отсутствуют	данные отсутствуют
12	99962.57	116302.11	данные отсутствуют	данные отсутствуют
13	99962.41	116302.49	данные отсутствуют	данные отсутствуют
14	99962.22	116302.85	данные отсутствуют	данные отсутствуют
15	99961.99	116303.2	данные отсутствуют	данные отсутствуют
16	99961.74	116303.53	данные отсутствуют	данные отсутствуют
Государственный регистратор			ФГИС ЕГРН	
полное наименование должности			подпись	
			инициалы, фамилия	

М.П.

Выписка из Единого государственного реестра недвижимости об объекте недвижимости  
Сведения о частях земельного участка

<b>Земельный участок</b>			
<small>(вид объекта недвижимости)</small>			
Лист № __ Раздела <b>4.2</b>	Всего листов раздела <b>4.2</b> : __	Всего разделов: __	Всего листов выписки: __
<b>19.09.2020 № 99/2020/348869766</b>			
Кадастровый номер:		<b>78:10:0512202:47</b>	

Номер точки	Координаты, м		Описание закрепления на местности	Средняя квадратическая погрешность определения координат характерных точек границы части земельного участка, м
	X	Y		
1	2	3	4	5
17	99961.46	116303.84	данные отсутствуют	данные отсутствуют
18	99961.16	116304.12	данные отсутствуют	данные отсутствуют
19	99960.84	116304.38	данные отсутствуют	данные отсутствуют
20	99960.49	116304.6	данные отсутствуют	данные отсутствуют
21	99960.13	116304.8	данные отсутствуют	данные отсутствуют
22	99959.76	116304.97	данные отсутствуют	данные отсутствуют
23	99959.37	116305.11	данные отсутствуют	данные отсутствуют
24	99958.97	116305.22	данные отсутствуют	данные отсутствуют
25	99932.17	116309.27	данные отсутствуют	данные отсутствуют
26	99963.14	116300.51	данные отсутствуют	данные отсутствуют
27	99962.82	116302.42	данные отсутствуют	данные отсутствуют
28	99962.78	116302.58	данные отсутствуют	данные отсутствуют
29	99962.74	116302.74	данные отсутствуют	данные отсутствуют
30	99962.67	116302.89	данные отсутствуют	данные отсутствуют
31	99962.6	116303.04	данные отсутствуют	данные отсутствуют
32	99962.52	116303.18	данные отсутствуют	данные отсутствуют
33	99962.42	116303.31	данные отсутствуют	данные отсутствуют

Государственный регистратор		ФГИС ЕГРН
полное наименование должности	подпись	инициалы, фамилия

М.П.


Выписка из Единого государственного реестра недвижимости об объекте недвижимости  
**Сведения о частях земельного участка**

<b>Земельный участок</b>			
<small>(вид объекта недвижимости)</small>			
Лист № __ Раздела <b>4.2</b>	Всего листов раздела <b>4.2</b> : __	Всего разделов: __	Всего листов выписки: __
<b>19.09.2020 № 99/2020/348869766</b>			
Кадастровый номер:		<b>78:10:0512202:47</b>	

Номер точки	Координаты, м		Описание закрепления на местности	Средняя квадратическая погрешность определения координат характерных точек границы части земельного участка, м
	X	Y		
1	2	3	4	5
34	99962.31	116303.44	данные отсутствуют	данные отсутствуют
35	99962.2	116303.56	данные отсутствуют	данные отсутствуют
36	99962.07	116303.66	данные отсутствуют	данные отсутствуют
37	99961.93	116303.76	данные отсутствуют	данные отсутствуют
38	99961.79	116303.84	данные отсутствуют	данные отсутствуют
39	99961.64	116303.91	данные отсутствуют	данные отсутствуют
40	99961.49	116303.97	данные отсутствуют	данные отсутствуют
41	99961.33	116304.02	данные отсутствуют	данные отсутствуют
42	99961.19	116304.05	данные отсутствуют	данные отсутствуют
43	99932.14	116309.13	данные отсутствуют	данные отсутствуют
44	99941.22	116356.5	данные отсутствуют	данные отсутствуют
45	99968.59	116350.42	данные отсутствуют	данные отсутствуют

Государственный регистратор		ФГИС ЕГРН
полное наименование должности	подпись	инициалы, фамилия

М.П.



Выписка из Единого государственного реестра недвижимости об объекте недвижимости  
Сведения о частях земельного участка

<b>Земельный участок</b>				
<small>(вид объекта недвижимости)</small>				
Лист № __ Раздела <b>4.2</b>		Всего листов раздела <b>4.2</b> : __		Всего разделов: __
Всего листов выписки: __				
<b>19.09.2020 № 99/2020/348869766</b>				
Кадастровый номер:			<b>78:10:0512202:47</b>	
Сведения о характерных точках границы части (частей) земельного участка				
Учетный номер части: 5				
Система координат: СК-1964				
Зона №				
Номер точки	Координаты, м		Описание закрепления на местности	Средняя квадратическая погрешность определения координат характерных точек границы части земельного участка, м
	X	Y		
1	2	3	4	5
1	99931.76	116307.14	данные отсутствуют	данные отсутствуют
1	99931.76	116307.14	данные отсутствуют	данные отсутствуют
1	99931.76	116307.14	данные отсутствуют	данные отсутствуют
2	99966.92	116299.71	данные отсутствуют	данные отсутствуют
3	99974.39	116338.5	данные отсутствуют	данные отсутствуют
4	99966.7	116339.98	данные отсутствуют	данные отсутствуют
7	99932.53	116311.17	данные отсутствуют	данные отсутствуют
8	99962.89	116300.56	данные отсутствуют	данные отсутствуют
9	99962.87	116300.91	данные отсутствуют	данные отсутствуют
10	99962.8	116301.32	данные отсутствуют	данные отсутствуют
11	99962.7	116301.72	данные отсутствуют	данные отсутствуют
12	99962.57	116302.11	данные отсутствуют	данные отсутствуют
13	99962.41	116302.49	данные отсутствуют	данные отсутствуют
14	99962.22	116302.85	данные отсутствуют	данные отсутствуют
15	99961.99	116303.2	данные отсутствуют	данные отсутствуют
16	99961.74	116303.53	данные отсутствуют	данные отсутствуют
Государственный регистратор			ФГИС ЕГРН	
полное наименование должности			подпись	
			инициалы, фамилия	

М.П.



Выписка из Единого государственного реестра недвижимости об объекте недвижимости  
Сведения о частях земельного участка

<b>Земельный участок</b>			
<small>(вид объекта недвижимости)</small>			
Лист № __ Раздела <b>4.2</b>	Всего листов раздела <b>4.2</b> : __	Всего разделов: __	Всего листов выписки: __
<b>19.09.2020 № 99/2020/348869766</b>			
Кадастровый номер:		<b>78:10:0512202:47</b>	

Номер точки	Координаты, м		Описание закрепления на местности	Средняя квадратическая погрешность определения координат характерных точек границы части земельного участка, м
	X	Y		
1	2	3	4	5
17	99961.46	116303.84	данные отсутствуют	данные отсутствуют
18	99961.16	116304.12	данные отсутствуют	данные отсутствуют
19	99960.84	116304.38	данные отсутствуют	данные отсутствуют
20	99960.49	116304.6	данные отсутствуют	данные отсутствуют
21	99960.13	116304.8	данные отсутствуют	данные отсутствуют
22	99959.76	116304.97	данные отсутствуют	данные отсутствуют
23	99959.37	116305.11	данные отсутствуют	данные отсутствуют
24	99958.97	116305.22	данные отсутствуют	данные отсутствуют
25	99932.17	116309.27	данные отсутствуют	данные отсутствуют
26	99963.14	116300.51	данные отсутствуют	данные отсутствуют
27	99962.82	116302.42	данные отсутствуют	данные отсутствуют
28	99962.78	116302.58	данные отсутствуют	данные отсутствуют
29	99962.74	116302.74	данные отсутствуют	данные отсутствуют
30	99962.67	116302.89	данные отсутствуют	данные отсутствуют
31	99962.6	116303.04	данные отсутствуют	данные отсутствуют
32	99962.52	116303.18	данные отсутствуют	данные отсутствуют
33	99962.42	116303.31	данные отсутствуют	данные отсутствуют

Государственный регистратор		ФГИС ЕГРН
полное наименование должности	подпись	инициалы, фамилия

М.П.

Выписка из Единого государственного реестра недвижимости об объекте недвижимости  
**Сведения о частях земельного участка**

<b>Земельный участок</b>			
<small>(вид объекта недвижимости)</small>			
Лист № __ Раздела <b>4.2</b>	Всего листов раздела <b>4.2</b> : __	Всего разделов: __	Всего листов выписки: __
<b>19.09.2020 № 99/2020/348869766</b>			
Кадастровый номер:		<b>78:10:0512202:47</b>	

Номер точки	Координаты, м		Описание закрепления на местности	Средняя квадратическая погрешность определения координат характерных точек границы части земельного участка, м
	X	Y		
1	2	3	4	5
34	99962.31	116303.44	данные отсутствуют	данные отсутствуют
35	99962.2	116303.56	данные отсутствуют	данные отсутствуют
36	99962.07	116303.66	данные отсутствуют	данные отсутствуют
37	99961.93	116303.76	данные отсутствуют	данные отсутствуют
38	99961.79	116303.84	данные отсутствуют	данные отсутствуют
39	99961.64	116303.91	данные отсутствуют	данные отсутствуют
40	99961.49	116303.97	данные отсутствуют	данные отсутствуют
41	99961.33	116304.02	данные отсутствуют	данные отсутствуют
42	99961.19	116304.05	данные отсутствуют	данные отсутствуют
43	99932.14	116309.13	данные отсутствуют	данные отсутствуют
44	99941.22	116356.5	данные отсутствуют	данные отсутствуют
45	99968.59	116350.42	данные отсутствуют	данные отсутствуют

Государственный регистратор		ФГИС ЕГРН
полное наименование должности	подпись	инициалы, фамилия

М.П.

