ПРАВИТЕЛЬСТВО САНКТ- ПЕТЕРБУРГА
КОМИТЕТ ИМУЩЕСТВЕННЫХ ОТНОШЕНИЙ САНКТ-ПЕТЕРБУРГА

РЕШЕНИЕ

о проведении аукциона на право заключения договора аренды объекта нежилого фонда, находящегося в государственной собственности Санкт-Петербурга, для субъектов малого и среднего предпринимательства в Санкт-Петербурге и организаций, образующих инфраструктуру поддержки малого и среднего предпринимательства в Санкт-Петербурге

от 10.05.2021 №УРОНФО--1489/21

В соответствии с распоряжением Комитета имущественных отношений Санкт-Петербурга от 31.07.2019 № 127-р «О проведении аукционов на право заключения договоров аренды объектов нежилого фонда, находящихся в государственной собственности Санкт-Петербурга»:

1. Провести торги в форме аукциона на право заключения договора аренды объекта нежилого фонда (далее – Аукцион), находящегося в государственной собственности Санкт-Петербурга (далее – Объект), среди субъектов малого и среднего предпринимательства в Санкт-Петербурге и организаций, образующих инфраструктуру поддержки малого и среднего предпринимательства в Санкт-Петербурге, расположенного по адресу: Санкт-Петербург, 4-я линия В.О., д. 39, лит. Б, пом. 1-Н.

Район Санкт-Петербурга: Василеостровский
Кадастровый номер: 78:06:0002022:2780
Этаж: цокольный
Общая площадь: 62,7 кв. м
Входы: 1 общий с улицы
Элементы благоустройства: электроснабжение, отопление
Целевое назначение: нежилое

2. Санкт-Петербургскому государственному казенному учреждению «Имущество Санкт-Петербурга» обеспечить организацию Аукциона.

3. Проведение Аукциона осуществляется в электронной форме.

4. Установить, что:

4.1. Договор аренды Объекта заключается на 10 лет.

4.2. Начальная цена составляет 450 106,96 (четыреста пятьдесят тысяч сто шесть рублей 96 копеек) (без учета НДС)

5. Ограничения, обременения в отношении Объекта, определяемые в соответствии с заключениями уполномоченных исполнительных органов государственной власти и сведениями из Единого государственного реестра недвижимости:
Объект расположен в здании, являющемся объектом культурного наследия регионального значения «Жилой флигель», входящим в состав объекта культурного наследия регионального значения «Два жилых флигеля».
Обязанность арендатора по присоединению Объекта к электросетям.

6. Информация о наличии (отсутствии) перепланировок Объекта, не согласованных в установленном порядке: самовольная перепланировка.

7. Информация о наличии (отсутствии) технологического присоединения энергопринимающих устройств, необходимых для электроснабжения Объекта, к электрическим сетям: сведения о надлежащем присоединении Объекта к электросетям отсутствуют.

Заместитель
председателя Комитета К.В.Федоров

ДОКУМЕНТ ПОДПИСАН
ЭЛЕКТРОННОЙ ПОДПИСЬЮ

Сертификат 7D2997000AAD47A24357806CA28007C2
Владелец Федоров Кирилл Валентинович
Действителен с 14.04.2021 по 14.04.2022

РАСЧЕТ

арендной платы за нежилое помещение

к договору аренды нежилого фонда

№ от г. по адресу:

199053, г.Санкт-Петербург, 4-я линия В.О., д. 39, литера Б, помещение N 1-Н

1. СПРАВОЧНЫЕ ДАННЫЕ

1.1. Наименование предприятия, арендующего данное помещение

1.2. Существующие ограничения на использование объекта

Офисное: нет Торговое: нет Промышленное: нет

1.3. Арендуемая площадь (м.кв.): 62.70

1.4. Занимаемые этажи: Цокольный этаж с загл. до 0,5 м.

Тех.этаж: нет;

1.5. Состояние помещения: удовлетворительное

1.6. Вход в помещение: общий со двора

1.7. Тип здания: ЗДАНИЯ С КИРП.СТЕНАМИ ТОЛЩ.1.5-2.5КИРП.,ПЕР.Ж/Б...

1.8. Благоустройства: Водоснабжение: нет; Электроснабжение: есть;

Отопление: есть; Канализация: нет;

1.9. Коэффициент социальной значимости арендатора: 1.00

1.10. Расположение:

Зона: 1

Координата X: 111 694 Координата Y: 95 362

2. РАСЧЕТ АРЕНДНОЙ ПЛАТЫ

2.1. Расчетные коэффициенты

Базовая ставка	5 862.500
Арендный	0.700
Местоположения	1.102
Площади	1.021
Занимаемых этажей	1.000
Состояния помещения	0.740
Входа в помещение	0.950
Типа здания	1.000
Элементов благоустройства	
- водоснабжения	0.800
- канализации	0.800
- отопления	1.000
- электричества	1.000
Ставка арендной платы в РУБ. за м.кв. в год (без льгот):	2 077.416
Ставка арендной платы в РУБ. за м.кв. в год:	2 077.416

Индекс изменения размеров ставки арендной платы 1.610407610

Наилучшее использование: Офис

Арендная плата при наилучшем использовании:

Без льгот:

В год: 209 762.04 руб. в квартал: 52 440.51 руб. в месяц: 17 480.17 руб.

Средняя стоимость 1 кв.м. в год: 3 345.49 руб.

Общая арендуемая площадь по договору: 62.70 (помещений: 1)

Количество объектов в расчете: 1

Арендная плата при наилучшем использовании:

Без льгот:

В год: 209 762.04 руб. в квартал: 52 440.51 руб. в месяц: 17 480.17 руб.

С учетом коэффициента социальной значимости:

В год: 209 762.04 руб. в квартал: 52 440.51 руб. в месяц: 17 480.17 руб.

Средняя стоимость 1 кв.м. в год: 3 345.49 руб.

Дата расчета: 06.04.2021 Исполнитель: _____ Ченцова И.В.

СПРАВКА ДЛЯ РАСЧЕТА АРЕНДНОЙ ПЛАТЫ

1. Сведения об объекте.

Адрес объекта:

Район	Василеостровский	Улица	4-я линия В.О.		
Номер дома	39	Корпус		Литера	Б

Описательный адрес (угловых и сквозных строений): 4-я линия В.О., дом 39

Тип здания:

- [√] Капитальное
- [ ] Капитальное деревянное

Тип объекта аренды:

- [ ] здание
- [ ] сооружение
- [√] помещение(я)
- [ ] часть здания
- [ ] часть сооружения
- [ ] часть(и) помещения(й)

Номер объекта учета *:	**Номер помещения(й) (части(ей)), сдаваемого(ых) в аренду **:**
1-Н	1-Н

Занимаемые этажи:

- [ ] 1-й этаж
- [ ] 2-й этаж (с лифтом)
- [ ] 2-й этаж (без лифта)
- [ ] Выше 2-го (с лифтом)
- [ ] Выше 2-го (без лифта)
- [ ] Подвал (с заглублением до 1.5 м включительно)
- [ ] Подвал (с заглублением более 1.5 м)
- [√] Цоколь (с заглублением до 0.5 м включительно)
- [ ] Цоколь (с заглублением более 0.5 м)

- [ ] Технический этаж

Элементы благоустройства здания:

- [√] Электроснабжение
- [√] Водоснабжение
- [√] Отопление
- [√] Канализация

Элементы благоустройства объекта учета *:

- [√] Электроснабжение
- [ ] Водоснабжение
- [√] Отопление
- [ ] Канализация

Элементы благоустройства объекта аренды **:

- [√] Электроснабжение
- [ ] Водоснабжение
- [√] Отопление
- [ ] Канализация

Входы в помещение:	Количество:	Номера по ситуационному плану:
С улицы отдельных:		
С улицы общих:		
Со двора отдельных:		
Со двора общих:	1	1
Через проходную:		

Общая площадь здания (кв. м): (заполняется при учете ПОН)		
Общая площадь объекта учета (кв. м):	**62.7**	
Общая площадь помещения(й) (части(ей)), сдаваемого в аренду на занимаемом этаже (кв.м):	62.7	1-Н
Коэффициент потребительских качеств *:**		
Общая площадь помещения(й) (части(ей)), сдаваемого(ых) в аренду на занимаемом этаже, с учетом коэффициента потребительских качеств *(кв. м):**		
Общая площадь объекта аренды (кв.м):	62.7	

Примечание:

Справка изготовлена по данным выписки из ЕГРН от 24.02.2021 №КУВИ-002/2021-15643289.
Общая площадь объекта учета по сведениям Единого государственного реестра недвижимости:62.7 кв.м

В 2012 году в филиал ФГБУ «ФКП Росреестра» по Санкт-Петербургу сведения о помещении были переданы для включения в Государственный кадастр недвижимости (с 01.01.2017 - Единый государственный реестр недвижимости) – верно/~~не верно~~ (не нужное зачеркнуть)

Сведения о перепланировке и т.д.

* не заполняется при учете первичного объекта недвижимости
** не заполняется, если объектом аренды является здание, сооружение
*** не заполняется, если объект аренды соответствует объекту учета

2. Схема расположения входов.

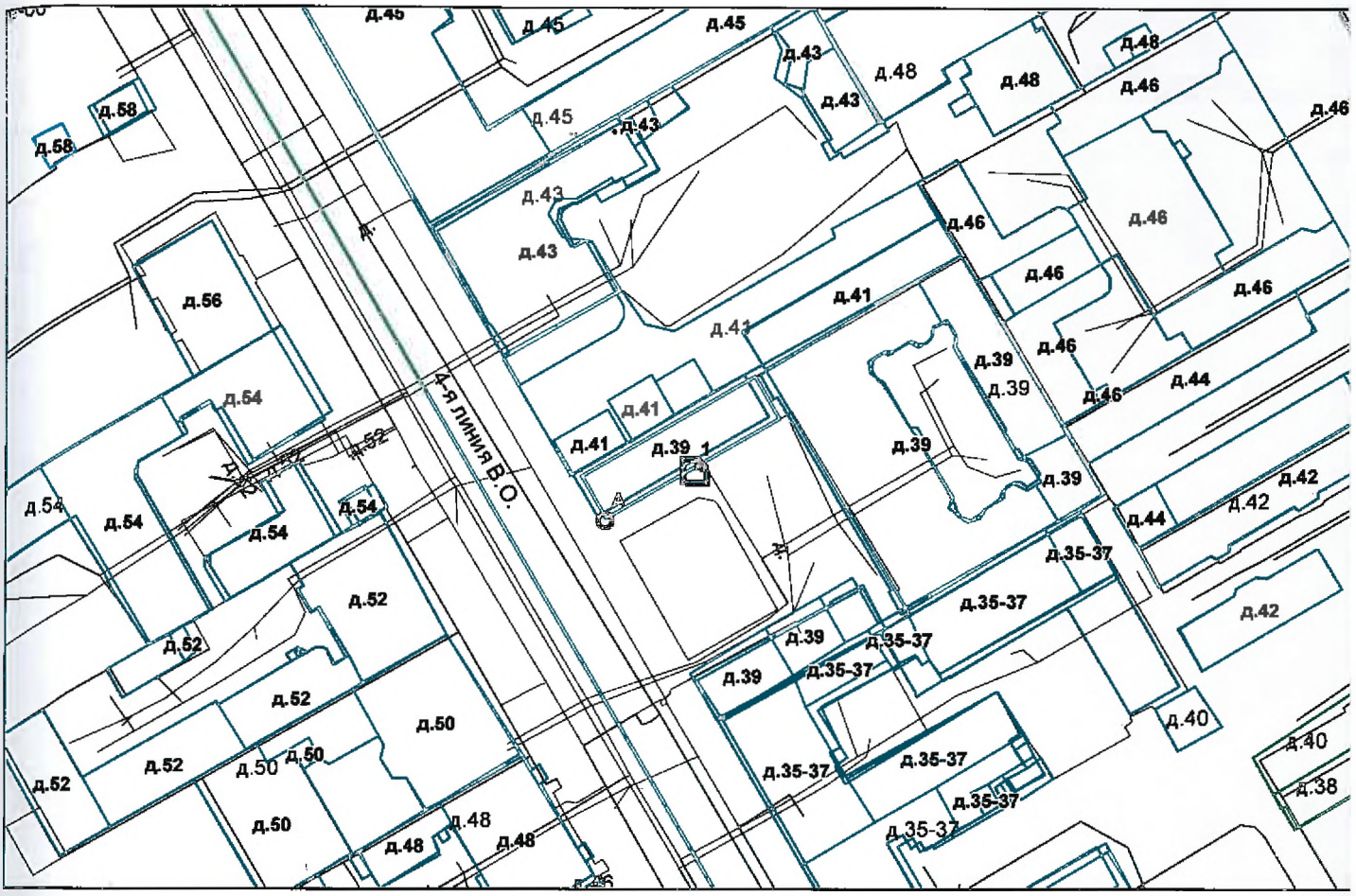

- границы строения

Дополнительные сведения о строении:

3. Ведомость координат центров входов.

№ п/п	Характерная точка	№ вх.	Координаты центра входа		Примечание
			X, м	Y, м	
1	А	1	111694.22	95362.13	

Исполнитель: Николаенко В.Н.

Начальник ПИБ Центральное департамента кадастровой деятельности: В.Б.Митичева

Дата: 09 марта 2021 года

Район: Василеостровский

Всего пронумеровано и
прошнуровано 2 листа(ов)
«09» 03 2021 г.
Начальник ПИБ Центральное
Департамента кадастровой
деятельности В.Б. Митичева

Филиал Федерального государственного бюджетного учреждения "Федеральная кадастровая палата Федеральной службы государственной регистрации, кадастра и картографии" по Санкт-Петербургу
полное наименование органа регистрации прав

Выписка из Единого государственного реестра недвижимости об основных характеристиках и зарегистрированных правах на объект недвижимости

Сведения об основных характеристиках объекта недвижимости

На основании запроса от 19.08.2021, поступившего на рассмотрение 19.08.2021, сообщаем, что согласно записям Единого государственного реестра недвижимости:

Раздел 1 Лист 1

Помещение
вид объекта недвижимости

Лист № 1 раздела 1	Всего листов раздела 1: 1	Всего разделов: 3	Всего листов выписки: 4

19.08.2021г. № КУВИ-002/2021-108460380	
Кадастровый номер:	78:06:0002022:2780

Номер кадастрового квартала:	78:06:0002022
Дата присвоения кадастрового номера:	14.09.2012
Ранее присвоенный государственный учетный номер:	Кадастровый номер 78:6:2022:16:5:3
Местоположение:	Санкт-Петербург, линия. 4-я В.О., д. 39, литера. Б, пом. 1-Н
Площадь, м2:	62.7
Назначение:	Нежилое помещение
Наименование:	офис
Номер, тип этажа, на котором расположено помещение, машино-место	Цокольный этаж № цокольный
Вид жилого помещения:	данные отсутствуют
Кадастровая стоимость, руб:	1163261.19
Кадастровые номера иных объектов недвижимости, в пределах которых расположен объект недвижимости:	78:06:0002022:2018
Виды разрешенного использования:	данные отсутствуют
Сведения об отнесении жилого помещения к определенному виду жилых помещений специализированного жилищного фонда, к жилым помещениям наемного дома социального использования или наемного дома коммерческого использования:	данные отсутствуют
Статус записи об объекте недвижимости:	Сведения об объекте недвижимости имеют статус "актуальные, ранее учтенные"
Особые отметки:	данные отсутствуют
Получатель выписки:	Дударева Мария Александровна, действующий(ая) на основании документа "" САНКТ-ПЕТЕРБУРГСКОЕ ГОСУДАРСТВЕННОЕ КАЗЕННОЕ УЧРЕЖДЕНИЕ "ИМУЩЕСТВО САНКТ-ПЕТЕРБУРГА"

полное наименование должности	подпись	инициалы, фамилия

М.П.

Выписка из Единого государственного реестра недвижимости об основных характеристиках и зарегистрированных правах на объект недвижимости

Сведения о зарегистрированных правах

Помещение
вид объекта недвижимости

Лист № 1 раздела 2	Всего листов раздела 2: 2	Всего разделов: 3	Всего листов выписки: 4

19.08.2021г. № КУВИ-002/2021-108460380	
Кадастровый номер:	78:06:0002022:2780

1	Правообладатель (правообладатели):		1.1	Санкт-Петербург
2	Вид, номер, дата и время государственной регистрации права:		2.1	Собственность 78-78-01/0728/2007-272 28.01.2008 00:00:00
4	Сведения об осуществлении государственной регистрации сделки, права, ограничения права без необходимого в силу закона согласия третьего лица, органа:		4.1	данные отсутствуют
5	Ограничение прав и обременение объекта недвижимости:			
	5.1	вид:	Объект культурного наследия	
		дата государственной регистрации:	14.05.2021 11:48:14	
		номер государственной регистрации:	78:06:0002022:2780-78/011/2021-2	
		срок, на который установлено ограничение прав и обременение объекта недвижимости:	Срок действия с 05.08.2019	
		лицо, в пользу которого установлено ограничение прав и обременение объекта недвижимости:	публичный	
		основание государственной регистрации:	Распоряжение О включении выявленного объекта культурного наследия в единый государственный реестр объектов культурного наследия (памятников истории и культуры) народов РФ в качестве объекта культурного наследия регионального значения "Два жилых флигеля", № 437-р, выдан 05.08.2019, Комитет по государственному контролю, использованию и охране памятников истории и культуры	
		сведения об осуществлении государственной регистрации сделки, права, ограничения права без необходимого в силу закона согласия третьего лица, органа:	данные отсутствуют	
		сведения об управляющем залогом и о договоре управления залогом, если такой договор заключен для управления ипотекой:	данные отсутствуют	

полное наименование должности	подпись	инициалы, фамилия

М.П.

Помещение
вид объекта недвижимости

Лист № 2 раздела 2	Всего листов раздела 2: 2	Всего разделов: 3	Всего листов выписки: 4

19.08.2021г. № КУВИ-002/2021-108460380	
Кадастровый номер:	78:06:0002022:2780

6	Заявленные в судебном порядке права требования:	данные отсутствуют
7	Сведения о возражении в отношении зарегистрированного права:	данные отсутствуют
8	Сведения о наличии решения об изъятии объекта недвижимости для государственных и муниципальных нужд:	данные отсутствуют
9	Сведения о невозможности государственной регистрации без личного участия правообладателя или его законного представителя:	данные отсутствуют
10	Правопритязания и сведения о наличии поступивших, но не рассмотренных заявлений о проведении государственной регистрации права (перехода, прекращения права), ограничения права или обременения объекта недвижимости, сделки в отношении объекта недвижимости:	отсутствуют

полное наименование должности	подпись	инициалы, фамилия

М.П.

Выписка из Единого государственного реестра недвижимости об основных характеристиках и зарегистрированных правах на объект недвижимости

План расположения помещения, машино-места на этаже (плане этажа)

Помещение
вид объекта недвижимости

Лист № 1 раздела 5	Всего листов раздела 5: 1	Всего разделов: 3	Всего листов выписки: 4

19.08.2021г. № КУВИ-002/2021-108460380	
Кадастровый номер: 78:06:0002022:2780	Номер этажа (этажей): цокольный

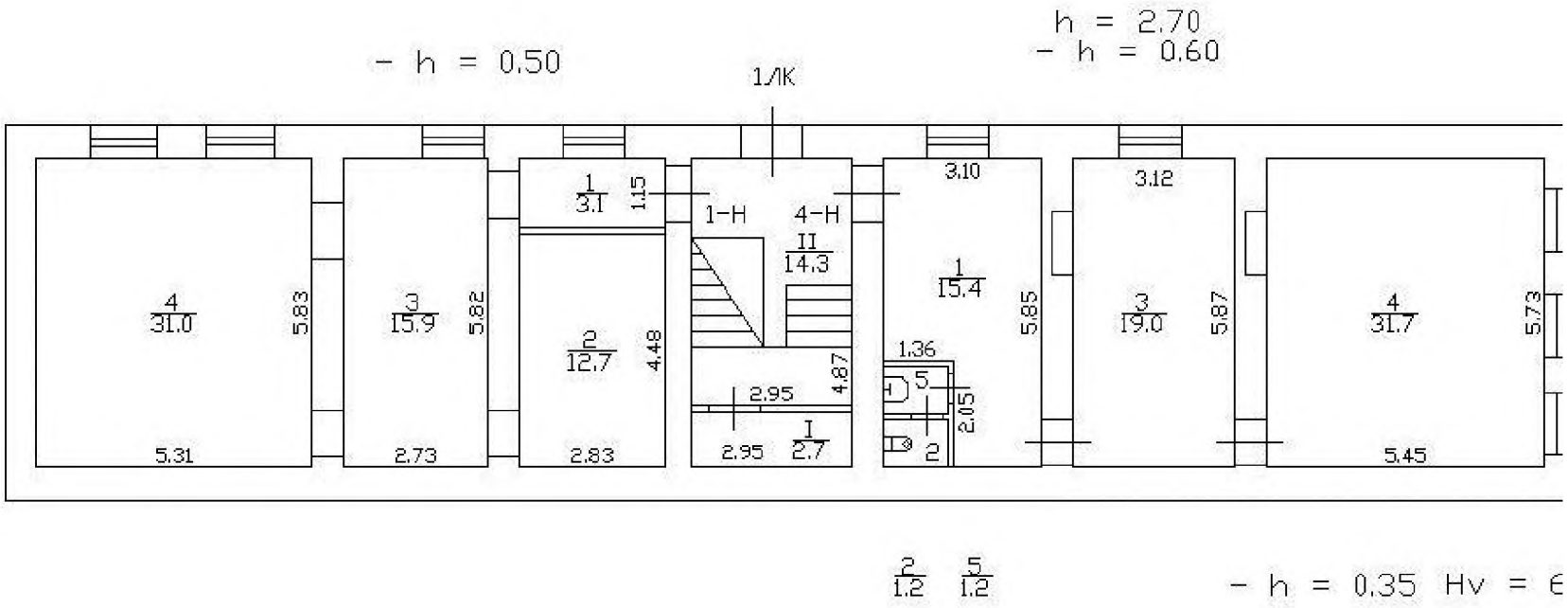

Масштаб 1

полное наименование должности	подпись	инициалы, фамилия

М.П.

ПРАВИТЕЛЬСТВО САНКТ-ПЕТЕРБУРГА

КОМИТЕТ ПО КОНТРОЛЮ ЗА ИМУЩЕСТВОМ САНКТ-ПЕТЕРБУРГА

АКТ
обследования объекта нежилого фонда

Санкт-Петербург «11» марта 2021 года

Обследование начато в «15» ч. «00» мин.
Обследование окончено в «15» ч. «20» мин.

На основании приказа Комитета по контролю за имуществом Санкт-Петербурга от «09» марта 2021 г. № 1929-ПО сотрудниками Управления контроля использования имущества центральных районов Санкт-Петербурга Комитета по контролю за имуществом Санкт-Петербурга: главным специалистом отдела контроля имущества Ефремовым Я.Д.; главным специалистом отдела контроля имущества Шаровой Ю.А.

в присутствии: ——————

проведено обследование здания (части здания), помещения (части помещения), сооружения, прочих составляющих здания (сооружения), расположенного по адресу: **Санкт-Петербург, 4-я линия В.О., д. 39, лит. Б, пом. 1-Н (далее – Объект).**

Кадастровый номер Объекта: 78:06:0002022:2780.

Реестровый номер Объекта (при наличии): 0003К1028Н0001.

Технические характеристики Объекта согласно информационным ресурсам и технической документации (при наличии): площадь: 62,7 кв.м. Этаж: цокольный. Вход: 1 общий со двора. Элементы благоустройства: электроснабжение, водоснабжение, отопление, канализация.

Статус объекта культурного наследия: выявленный объект культурного наследия регионального значения «Жилой флигель».

Основание пользования (при наличии): отсутствует.

В ходе обследования проводилось: осмотр, фотофиксация.

Обследование проводилось с использованием документов технического и кадастрового учета: план, приложенный к обращению Санкт-Петербургского государственного казенного учреждения «Имущество Санкт-Петербурга» от 25.02.2021 № 04-07-3264/21-0-0 (далее – План).

В результате проведения обследования установлено:

Доступ:

☑ Обеспечен ☐ Не обеспечен

Объект:

☐ Используется ☑ Не используется

		В		Д	

Состояние Объекта*:

☐ Евростандарт ☐ Удовлетворительное

☐ Отличное ☑ Неудовлетворительное

☐ Нормальное

Вид использования Объекта: -.

Пользователь: -.

Перепланировка/переустройство: демонтирована перегородка между ч.п. 2 и ч.п. 2 Объекта (фото № 3).

Иные лица, использующие Объект: -.

Подключение к сетям инженерного обеспечения (при наличии):

☐ электроснабжения _____ ☐ водоснабжения/водоотведения _____

(указывается основание подключения (при наличии))** (указывается основание подключения (при наличии))**

☐ газоснабжения _____ ☐ теплоснабжения _____

(указывается основание подключения(при наличии))** (указывается основание подключения(при наличии))**

Применение контрольно-кассовой техники на Объекте:

☐ применяется ☐ не применяется

Дополнительная информация: в отношении Объекта зарегистрировано право государственной собственности Санкт-Петербурга № 78-78-01/0728/2007-272 от 28.01.2008. Доступ в Объект обеспечен представителем Санкт-Петербургского государственного казенного учреждения «Жилищное агентство Василеостровского района Санкт-Петербурга».

Выявленные нарушения: несоответствие планировки Объекта Плану.

Приложение:

✓	Фототаблица	✓	Копии документов технического учета

Иное: информация из базы данных КИО ИТС «Аренда» на 1 л.

Главный специалист _____ Ефремов Я.Д.
(должность лица, проводившего обследование) (подпись) (фамилия, имя отчество)

Главный специалист _____ Шарова Ю.А.
(должность лица, проводившего обследование) (подпись) (фамилия, имя, отчество)

* В соответствии с классификацией состояния объектов, указанных в постановлении Правительства Санкт Петербурга от 21.12.2005 № 1958 «О порядке определения базовых ставок и коэффициентов, применяемых при расчете арендной платы за объекты нежилого фонда, арендодателем которых является Санкт Петербург»

**Указывается на основании документов, представленных пользователем Объекта

*** Предоставляется по запросу заинтересованного лица

Приложение к Акту обследования от 11.03.2021 в соответствии с Приказом от 09.03.2021 № 1929-ПО Адрес: Санкт-Петербург, 4-я линия, д. 39, лит. Б, пом. 1-Н (далее – Объект).

ФОТОТАБЛИЦА

Фото № 1	
Описание:	Вход в Объект.
Фото № 2	
Описание:	Адресный ориентир.

Главный специалист _____ Ефремов Я.Д.

Главный специалист _____ Шарова Ю.А.

Приложение к Акту обследования от 11.03.2021 в соответствии с Приказом от 09.03.2021 № 1929-ПО Адрес: Санкт-Петербург, 4-я линия, д. 39, лит. Б, пом. 1-Н (далее – Объект).

Фото № 3	
Описание:	Вид внутри Объекта.
Фото № 4	
Описание:	Вид внутри Объекта.

Главный специалист _____ Ефремов Я.Д.

Главный специалист _____ Шарова Ю.А.

Приложение к Акту обследования от 11.03.2021 в соответствии с Приказом от 09.03.2021 № 1929-ПО Адрес: Санкт-Петербург, 4-я линия, д. 39, лит. Б, пом. 1-Н (далее – Объект).

Фото № 5	
Описание:	Вид внутри Объекта.
Фото № 6	
Описание:	Внешний вид Здания, в котором расположен Объект.

Главный специалист_____ Ефремов Я.Д.

Главный специалист _____ Шарова Ю.А.

Приложение к Акту обследования от 11.03.2021 в соответствии с Приказом от 09.03.2021 № 1929-ПО Адрес: Санкт-Петербург, 4-я линия, д. 39, лит. Б, пом. 1-Н (далее – Объект).

ФОТОТАБЛИЦА

Фото № 1	
Описание:	Вход в Объект.
Фото № 2	
Описание:	Адресный ориентир.

Главный специалист_____ Ефремов Я.Д.

Главный специалист _____ Шарова Ю.А.

Приложение к Акту обследования от 11.03.2021 в соответствии с Приказом от 09.03.2021 № 1929-ПО Адрес: Санкт-Петербург, 4-я линия, д. 39, лит. Б, пом. 1-Н (далее – Объект).

Фото № 3	
Описание:	Вид внутри Объекта.
Фото № 4	
Описание:	Вид внутри Объекта.

Главный специалист_____ Ефремов Я.Д.

Главный специалист _____ Шарова Ю.А.

Приложение к Акту обследования от 11.03.2021 в соответствии с Приказом от 09.03.2021 № 1929-ПО Адрес: Санкт-Петербург, 4-я линия, д. 39, лит. Б, пом. 1-Н (далее – Объект).

Фото № 5	
Описание:	Вид внутри Объекта.
Фото № 6	
Описание:	Внешний вид Здания, в котором расположен Объект.

Главный специалист_____ Ефремов Я.Д.

Главный специалист _____ Шарова Ю.А.

ПРАВИТЕЛЬСТВО САНКТ-ПЕТЕРБУРГА

КОМИТЕТ ПО ГОСУДАРСТВЕННОМУ
КОНТРОЛЮ, ИСПОЛЬЗОВАНИЮ
И ОХРАНЕ ПАМЯТНИКОВ ИСТОРИИ
И КУЛЬТУРЫ

**САНКТ-ПЕТЕРБУРГСКОЕ
ГОСУДАРСТВЕННОЕ КАЗЕННОЕ
УЧРЕЖДЕНИЕ
"ЦЕНТР ИНФОРМАЦИОННОГО
ОБЕСПЕЧЕНИЯ ОХРАНЫ ОБЪЕКТОВ
КУЛЬТУРНОГО НАСЛЕДИЯ"
(СПб ГКУ ЦИОООКН)**

ул. Зодчего Росси, д. 1-3, Санкт-Петербург, 191011
тел. (812) 417-2232
http://cioookn.kgiop.gov.spb.ru

**Начальнику Управления приватизации
и арендных отношений СПб ГКУ
"Имущество Санкт-Петербурга"
Ворохобиной О.А.**

Штамп

№ 07-1601/21-0-0 от 25.02.2021
На № 04-07-3206/21-0-0 от 24.02.2021

На Ваше обращение сообщаем, что объект по адресу: **199053, г. Санкт-Петербург, 4-я линия В.О., дом 39, литера Б** на основании **распоряжения КГИОП «О включении выявленного объекта культурного наследия в единый государственный реестр объектов культурного наследия (памятников истории и культуры) народов Российской Федерации в качестве объекта культурного наследия регионального значения «Два жилых флигеля», об утверждении границ и режима использования территории объекта культурного наследия от 05.08.2019 № 437-р** относится к числу **объектов культурного наследия регионального значения** "Жилой флигель".

Объект подлежит государственной охране и использованию в соответствии с Федеральным законом от 25.06.2002 № 73-ФЗ "Об объектах культурного наследия (памятниках истории и культуры) народов Российской Федерации", Законом Санкт-Петербурга от 12.07.2007 № 333-64 "Об охране объектов культурного наследия в Санкт-Петербурге", а также иными нормативными правовыми актами.

**Начальник отдела информации об объектах
культурного наследия и режимах зон охраны** **Е.В. Коробкова**

Мейзерова М.М.
(812)417-43-46

ПРАВИТЕЛЬСТВО САНКТ-ПЕТЕРБУРГА

КОМИТЕТ ПО ГОСУДАРСТВЕННОМУ КОНТРОЛЮ, ИСПОЛЬЗОВАНИЮ И ОХРАНЕ ПАМЯТНИКОВ ИСТОРИИ И КУЛЬТУРЫ (КГИОП)

пл. Ломоносова, д.1, Санкт-Петербург, 191023
Тел. (812) 315-43-03, (812) 571-64-31, факс (812) 710-42-45
e-mail: kgiop@gov.spb.ru
http://www.gov.spb.ru

№01-25-4126/21-0-1 от 04.03.2021

№

На № 04-07-3217/21-0-0 от 25.02.2021
Рег. 01-25-4126/21-0-0 от 25.02.2021

Начальнику Управления приватизации и арендных отношений СПб ГКУ «Имущество Санкт-Петербурга» Комитета имущественных отношений Санкт-Петербурга

Ворохобиной О.А.

Уважаемая Ольга Анатольевна!

Рассмотрев Ваше обращение, Комитет по государственному контролю, использованию и охране памятников истории и культуры (далее – КГИОП) сообщает следующее.

Здание, расположенное по адресу: г. Санкт-Петербург, 4-я линия В.О., дом 39, литера Б, на основании распоряжения КГИОП от 05.08.2019 № 437-р является объектом культурного наследия регионального значения «Жилой флигель», входящим в состав объекта культурного наследия регионального значения «Два жилых флигеля» (далее – Объект).

В порядке, установленном статьей 47.6 Федерального закона от 25.06.2002 № 73-ФЗ «Об объектах культурного наследия (памятниках истории и культуры) народов Российской Федерации», охранное обязательство в отношении Объекта КГИОП не утверждалось, ранее на помещение 1-Н, являющееся частью названного объекта, КГИОП не заключалось.

Объект включен в План подготовки и утверждения охранных обязательств собственников или иных законных владельцев объектов культурного наследия, включенных в единый государственный реестр объектов культурного наследия (памятников истории и культуры) народов Российской Федерации на 2021 год (далее – План), утвержденный приказом КГИОП от 24.12.2020 № 186-п,

В случае, если к моменту заключения договора, предусматривающего передачу права собственности на объект культурного наследия, включенный в реестр, не оформлено охранное обязательство, предусмотренное статьей 47.6 Федерального закона или отсутствует ранее заключенное охранное обязательство, лицо, у которого на основании указанных договоров возникает право собственности на объект культурного наследия, включенный в реестр, либо права владения и (или) пользования таким имуществом, обязано выполнять требования в отношении объекта культурного наследия, включенного в реестр, предусмотренные пунктами 1 - 3 статьи 47.3 Федерального закона, до момента вручения такому лицу охранного обязательства, предусмотренного статьей 47.6 Федерального закона.

Таким образом, договор, предусматривающий передачу права собственности на объект культурного наследия, включенный в реестр, должен содержать в качестве существенного условия обязательство лица, у которого возникает право владения и пользования таким объектом по выполнению требований, установленных пунктами 1-3 статьи 47.3 Федерального закона в отношении такого объекта вне зависимости от наличия либо отсутствия охранного обязательства.

Начальник Юридического управления - юрисконсульт КГИОП
Исполнитель: Иванова Ю.А.312-76-20

ДОКУМЕНТ ПОДПИСАН ЭЛЕКТРОННОЙ ПОДПИСЬЮ

Сертификат 7F7BBF0092ABE28A4D1E3619127D4DEC
Владелец **Трушина Жанна Германовна**
Действителен с 03.04.2020 по 03.04.2021