

Выписка из Единого государственного реестра недвижимости об объекте недвижимости

Сведения о характеристиках объекта недвижимости

В Единый государственный реестр недвижимости внесены следующие сведения:

Раздел 1 Лист 1

Земельный участок			
вид объекта недвижимости			
Лист № 1 раздела 1	Всего листов раздела 1: 4	Всего разделов: 7	Всего листов выписки: 18
3 июня 2021г.			
Кадастровый номер:	78:13:0747601:13		
Номер кадастрового квартала:	78:13:0747601		
Дата присвоения кадастрового номера:	25.10.2011		
Ранее присвоенный государственный учетный номер:	Кадастровый номер 78:13:7476А:13 25.10.2011 ФБУ «Кадастровая палата» по Санкт-Петербургу		
Местоположение:	г.Санкт-Петербург, Грузовой проезд, участок 1, (напротив дома 27, литера А по Грузовому проезду)		
Площадь:	5618 +/- 26		
Кадастровая стоимость, руб.:	10723688.96		
Кадастровые номера расположенных в пределах земельного участка объектов недвижимости:	78:13:0000000:3715, 78:13:0000000:3716		
Кадастровые номера объектов недвижимости, из которых образован объект недвижимости:	данные отсутствуют		
Кадастровые номера образованных объектов недвижимости:	данные отсутствуют		
Категория земель:	Земли населенных пунктов		
Виды разрешенного использования:	Производственная деятельность		
Сведения о кадастровом инженерере:	образованием части земельного участка с кадастровым номером 78:13:0747601:13, расположенного по адресу: г.Санкт-Петербург, Грузовой проезд, участок 1, (напротив дома 27, литера А по Грузовому проезду)		
Сведения о лесах, водных объектах и об иных природных объектах, расположенных в пределах земельного участка:	данные отсутствуют		

полное наименование должности	подпись	инициалы, фамилия
-------------------------------	---------	-------------------

М.П.

Земельный участок			
вид объекта недвижимости			
Лист № 2 раздела 1	Всего листов раздела 1: 4	Всего разделов: 7	Всего листов выписки: 18
3 июня 2021г.			
Кадастровый номер:		78:13:0747601:13	
Сведения о том, что земельный участок полностью расположен в границах зоны с особыми условиями использования территории, территории объекта культурного наследия, публичного сервитута:	<p>Земельный участок полностью расположен в границах зоны с реестровым номером 78:13-6.518 от 18.11.2020, ограничение использования земельного участка в пределах зоны: В соответствии с постановлением Правительства РФ от 03.03.2018 N 222 «Об утверждении Правил установления санитарно-защитных зон и использования земельных участков, расположенных в границах санитарно-защитных зон»: п.1. Санитарно-защитная зона устанавливается в отношении действующих, планируемых к строительству, реконструируемых объектов капитального строительства, являющихся источниками химического, физического, биологического воздействия на среду обитания человека, в случае формирования за контурами объектов химического, физического и (или) биологического воздействия, превышающего санитарно-эпидемиологические требования. п.5. В границах санитарно-защитной зоны не допускается использования земельных участков в целях: размещения жилой застройки, объектов образовательного и медицинского назначения, спортивных сооружений открытого типа, организаций отдыха детей и их оздоровления, зон рекреационного назначения и для ведения дачного хозяйства и садоводства; размещения объектов для производства и хранения лекарственных средств, объектов пищевых отраслей промышленности, оптовых складов продовольственного сырья и пищевой продукции, комплексов водопроводных сооружений для подготовки и хранения питьевой воды, использования земельных участков в целях производства, хранения и переработки сельскохозяйственной продукции, предназначенной для дальнейшего использования в качестве пищевой продукции, если химическое, физическое и (или) биологическое воздействие объекта, в отношении которого установлена санитарно-защитная зона, приведет к нарушению качеств и безопасности таких средств, сырья, воды и продукции в соответствии с установленными к ним требованиями., вид/наименование: Санитарно-защитной зоны для промышленной площадки ООО «Обуховский завод строительных материалов и конструкций» (ООО «Обуховский завод СМиК»), с учетом арендных предприятий, по адресу: г. Санкт-Петербург, Грузовой проезд, дом 29, литера А., тип: Санитарно-защитная зона предприятий, сооружений и иных объектов, дата решения: 13.10.2020, номер решения: 78-00-05/45-33206-2020, наименование ОГВ/ОМСУ: Управление Федеральной службы по надзору в сфере защиты прав потребителей и благополучия человека по Санкт-Петербургу Земельный участок полностью расположен в границах зоны с реестровым номером 78:13-6.188 от 18.08.2020, ограничение использования земельного участка в пределах зоны: В соответствии с п.5 Постановления Правительства РФ от 3 марта 2018 г. N 222 "Об утверждении Правил установления санитарно-защитных зон и использования земельных участков, расположенных в границах санитарно-защитных зон" в границах санитарно-защитной зоны не допускается использования земельных участков в целях: а) размещения жилой застройки, объектов образовательного и медицинского назначения, спортивных сооружений открытого типа, организаций отдыха детей и их оздоровления, зон рекреационного назначения и для ведения садоводства; б) размещения объектов для производства и хранения лекарственных средств, объектов пищевых отраслей промышленности, оптовых складов продовольственного сырья и пищевой продукции, комплексов водопроводных сооружений для подготовки и хранения питьевой воды, использования земельных участков в целях производства, хранения и переработки сельскохозяйственной продукции, предназначенной для дальнейшего использования в качестве пищевой продукции., вид/наименование: Санитарно-защитная зона для обособленного подразделения АО</p>		

полное наименование должности	подпись	инициалы, фамилия

М.П.

Земельный участок			
вид объекта недвижимости			
Лист № 3 раздела 1	Всего листов раздела 1: 4	Всего разделов: 7	Всего листов выписки: 18
3 июня 2021г.			
Кадастровый номер:		78:13:0747601:13	
Сведения о том, что земельный участок полностью расположен в границах зоны с особыми условиями использования территории, территории объекта культурного наследия, публичного сервитута:		"Автопарк № 1 "Спецтранс" Мусорообрабатывающего комплекса "Спецтранс-1" (ОП МОК "Спецтранс-1"), тип: Санитарно-защитная зона предприятий, сооружений и иных объектов, дата решения: 08.06.2020, номер решения: 104-РСЗЗ, наименование ОГВ/ОМСУ: Управление Федеральной Службы по надзору в сфере защиты прав потребителей и благополучия человека	
Сведения о том, что земельный участок расположен в границах особой экономической зоны, территории опережающего социально-экономического развития, зоны территориального развития в Российской Федерации, игровой зоны:		данные отсутствуют	
Сведения о том, что земельный участок расположен в границах особо охраняемой природной территории, охотничьих угодий, лесничеств:		данные отсутствуют	
Сведения о результатах проведения государственного земельного надзора:		данные отсутствуют	
Сведения о расположении земельного участка в границах территории, в отношении которой утвержден проект межевания территории:		данные отсутствуют	
Условный номер земельного участка:		данные отсутствуют	
Сведения о принятии акта и (или) заключении договора, предусматривающих предоставление в соответствии с земельным законодательством исполнительным органом государственным органом власти или органом местного самоуправления, находящегося в государственной или муниципальной собственности земельного участка для строительства наемного дома социального использования или наемного дома коммерческого использования:		данные отсутствуют	
Сведения о том, что земельный участок или земельные участки образованы на основании решения об изъятии земельного участка и (или) расположенного на нем объекта недвижимости для государственных или муниципальных нужд:		данные отсутствуют	
Сведения о том, что земельный участок образован из земель или земельного участка, государственная собственность на которые не разграничена:		данные отсутствуют	
Сведения о наличии земельного спора о местоположении границ земельных участков:		данные отсутствуют	
Статус записи об объекте недвижимости:		Сведения об объекте недвижимости имеют статус "временные". Дата истечения временного характера сведений об объекте недвижимости: 01.03.2022.	

полное наименование должности	подпись	инициалы, фамилия

М.П.

Земельный участок			
вид объекта недвижимости			
Лист № 4 раздела 1	Всего листов раздела 1: 4	Всего разделов: 7	Всего листов выписки: 18
3 июня 2021г.			
Кадастровый номер:		78:13:0747601:13	
Особые отметки:		<p>Сведения об ограничениях права на объект недвижимости, обременениях данного объекта, не зарегистрированных в реестре прав, ограничений прав и обременений недвижимого имущества: вид ограничения (обременения): ограничения прав на земельный участок, предусмотренные статьями 56, 56.1 Земельного кодекса Российской Федерации. вид ограничения (обременения): ограничения прав на земельный участок, предусмотренные статьями 56, 56.1 Земельного кодекса Российской Федерации; срок действия: с 18.11.2020; реквизиты документа-основания: решение об установлении санитарно-защитной зоны для промышленной площадки ООО "Обуховский завод строительных материалов и конструкций" (ООО "Обуховский завод СМиК"), с учетом арендных предприятий, по адресу: Санкт-Петербург, Грузовой проезд, д.29, лит.А.. от 13.10.2020 № 78-00-05/45-33206-2020 выдан: Управление Федеральной службы по надзору в сфере защиты прав потребителей и благополучия человека по Санкт-Петербургу. вид ограничения (обременения): ограничения прав на земельный участок, предусмотренные статьями 56, 56.1 Земельного кодекса Российской Федерации; срок действия: с 29.01.2021; реквизиты документа-основания: решение об установлении санитарно-защитной зоны для Обособленного подразделения АО «Автопарк № 1 «Спецтранс» Мусорообрабатывающего комплекса «Спецтранс-1» (ОП МОК «Спецтранс-1») от 08.06.2020 № 104-РС33 выдан: Управление Федеральной Службы по надзору в сфере защиты прав потребителей и благополучия человека. вид ограничения (обременения): ограничения прав на земельный участок, предусмотренные статьями 56, 56.1 Земельного кодекса Российской Федерации; срок действия: с 05.02.2021; реквизиты документа-основания: постановление Правительства РФ "О порядке установления охранных зон объектов электросетевого хозяйства и особых условий использования земельных участков, расположенных в границах таких зон" от 24.02.2009 № 160 выдан: Правительство Российской Федерации. вид ограничения (обременения): ограничения прав на земельный участок, предусмотренные статьями 56, 56.1 Земельного кодекса Российской Федерации; срок действия: с 11.02.2021; реквизиты документа-основания: постановление Правительства РФ "О порядке установления охранных зон объектов электросетевого хозяйства и особых условий использования земельных участков, расположенных в границах таких зон" от 24.02.2009 № 160 выдан: Правительство Российской Федерации. вид ограничения (обременения): ограничения прав на земельный участок, предусмотренные статьями 56, 56.1 Земельного кодекса Российской Федерации. Земельный участок подлежит снятию с государственного кадастрового учета по истечении пяти лет со дня его государственного кадастрового учета, если на него не будут зарегистрированы права. Сведения, необходимые для заполнения раздела: 2 - Сведения о зарегистрированных правах, отсутствуют.</p>	
Получатель выписки:		Шур Вера Александровна (представитель правообладателя), Правообладатель: КОМИТЕТ ИМУЩЕСТВЕННЫХ ОТНОШЕНИЙ САНКТ-ПЕТЕРБУРГА	

полное наименование должности	подпись	инициалы, фамилия

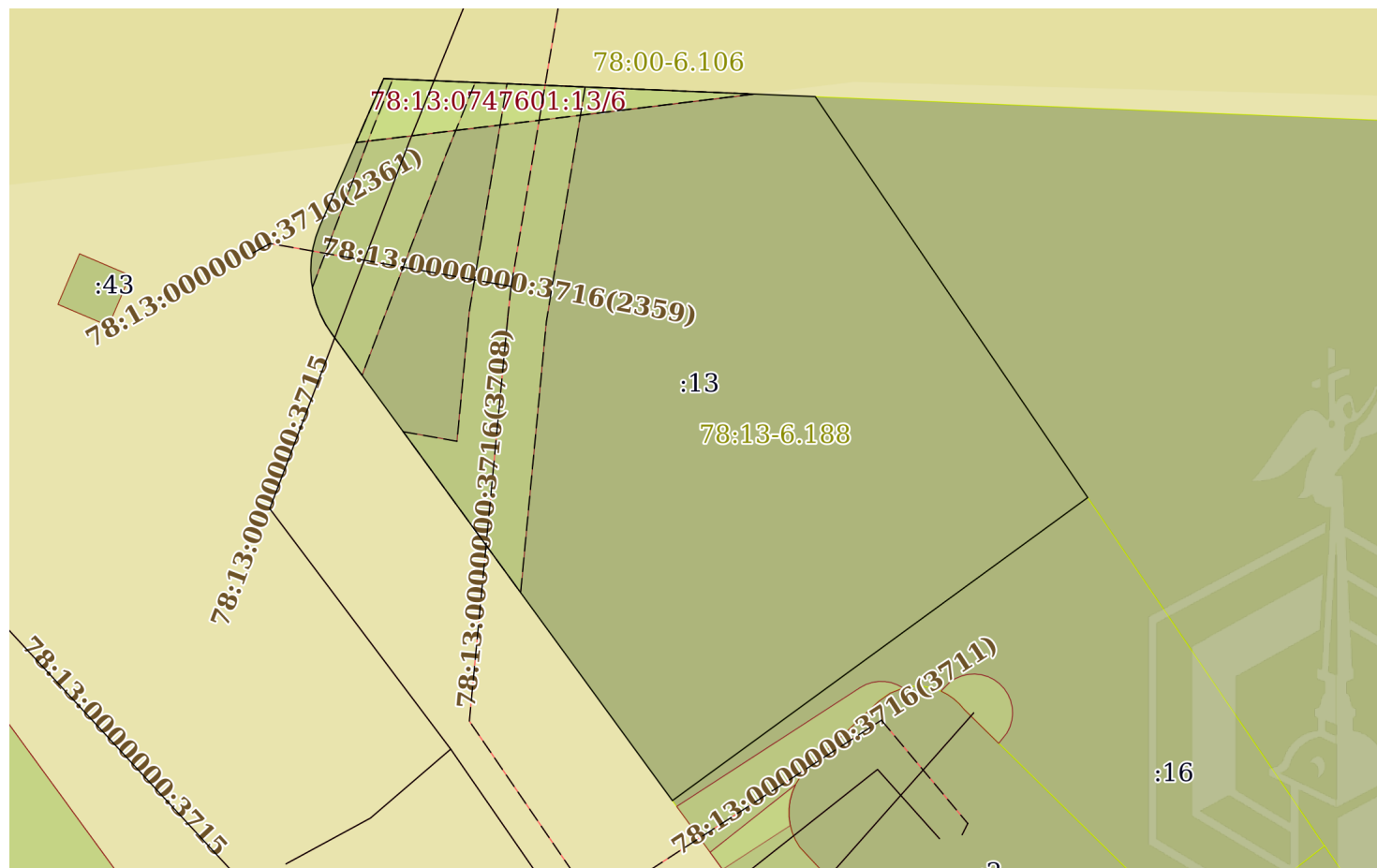
М.П.

Выписка из Единого государственного реестра недвижимости об объекте недвижимости

Описание местоположения земельного участка

Земельный участок			
вид объекта недвижимости			
Лист № 1 раздела 3	Всего листов раздела 3: 1	Всего разделов: 7	Всего листов выписки: 18
3 июня 2021г.			
Кадастровый номер:		78:13:0747601:13	

План (чертеж, схема) земельного участка



Масштаб 1:900

Условные обозначения:

полное наименование должности	подпись	инициалы, фамилия

М.П.

Выписка из Единого государственного реестра недвижимости об объекте недвижимости

Описание местоположения земельного участка

Земельный участок			
вид объекта недвижимости			
Лист № 1 раздела 3.1	Всего листов раздела 3.1: 1	Всего разделов: 7	Всего листов выписки: 18
3 июня 2021г.			
Кадастровый номер:		78:13:0747601:13	

Описание местоположения границ земельного участка							
№ п/п	Номер точки		Дирекционный угол	Горизонтальное проложение, м	Описание закрепления на местности	Кадастровые номера смежных участков	Сведения об адресах правообладателей смежных земельных участков
	начальн ая	конечн ая					
1	2	3	4	5	6	7	8
1	1.1.1	1.1.2	92°23.5`	55.62	данные отсутствуют	данные отсутствуют	данные отсутствуют
2	1.1.2	1.1.3	145°47.8`	62.44	данные отсутствуют	78:13:0747601:4	данные отсутствуют
3	1.1.3	1.1.4	233°53.0`	66.22	данные отсутствуют	78:13:0747601:16	данные отсутствуют
4	1.1.4	1.1.5	323°53.0`	74.45	данные отсутствуют	данные отсутствуют	данные отсутствуют
5	1.1.5	1.1.6	326°31.7`	1.45	данные отсутствуют	данные отсутствуют	данные отсутствуют
6	1.1.6	1.1.7	333°5.0`	1.46	данные отсутствуют	данные отсутствуют	данные отсутствуют
7	1.1.7	1.1.8	338°33.9`	1.45	данные отсутствуют	данные отсутствуют	данные отсутствуют
8	1.1.8	1.1.9	344°48.8`	1.45	данные отсутствуют	данные отсутствуют	данные отсутствуют
9	1.1.9	1.1.10	350°32.3`	1.46	данные отсутствуют	данные отсутствуют	данные отсутствуют
10	1.1.10	1.1.11	356°50.5`	1.45	данные отсутствуют	данные отсутствуют	данные отсутствуют
11	1.1.11	1.1.12	2°22.2`	1.45	данные отсутствуют	данные отсутствуют	данные отсутствуют
12	1.1.12	1.1.13	8°41.2`	1.46	данные отсутствуют	данные отсутствуют	данные отсутствуют
13	1.1.13	1.1.14	14°25.3`	1.45	данные отсутствуют	данные отсутствуют	данные отсутствуют
14	1.1.14	1.1.15	20°25.1`	1.46	данные отсутствуют	данные отсутствуют	данные отсутствуют
15	1.1.15	1.1.1	23°24.1`	20.75	данные отсутствуют	данные отсутствуют	данные отсутствуют



полное наименование должности	подпись	инициалы, фамилия
-------------------------------	---------	-------------------

М.П.

Выписка из Единого государственного реестра недвижимости об объекте недвижимости

Описание местоположения земельного участка

Земельный участок			
вид объекта недвижимости			
Лист № 1 раздела 3.2	Всего листов раздела 3.2: 1	Всего разделов: 7	Всего листов выписки: 18
3 июня 2021г.			
Кадастровый номер:		78:13:0747601:13	

Сведения о характерных точках границы земельного участка				
Система координат 78.1				
Номер точки	Координаты, м		Описание закрепления на местности	Средняя квадратичная погрешность определения координат характерных точек границ земельного участка, м
	X	Y		
1	2	3	4	5
1	83810.23	121771.01	-	-
2	83807.91	121826.58	-	-
3	83756.27	121861.68	-	-
4	83717.24	121808.19	-	-
5	83777.38	121764.31	-	-
6	83778.59	121763.51	-	-
7	83779.89	121762.85	-	-
8	83781.24	121762.32	-	-
9	83782.64	121761.94	-	-
10	83784.08	121761.7	-	-
11	83785.53	121761.62	-	-
12	83786.98	121761.68	-	-
13	83788.42	121761.9	-	-
14	83789.82	121762.26	-	-
15	83791.19	121762.77	-	-
1	83810.23	121771.01	-	-

полное наименование должности	подпись	инициалы, фамилия

М.П.

Выписка из Единого государственного реестра недвижимости об объекте недвижимости
Сведения о частях земельного участка

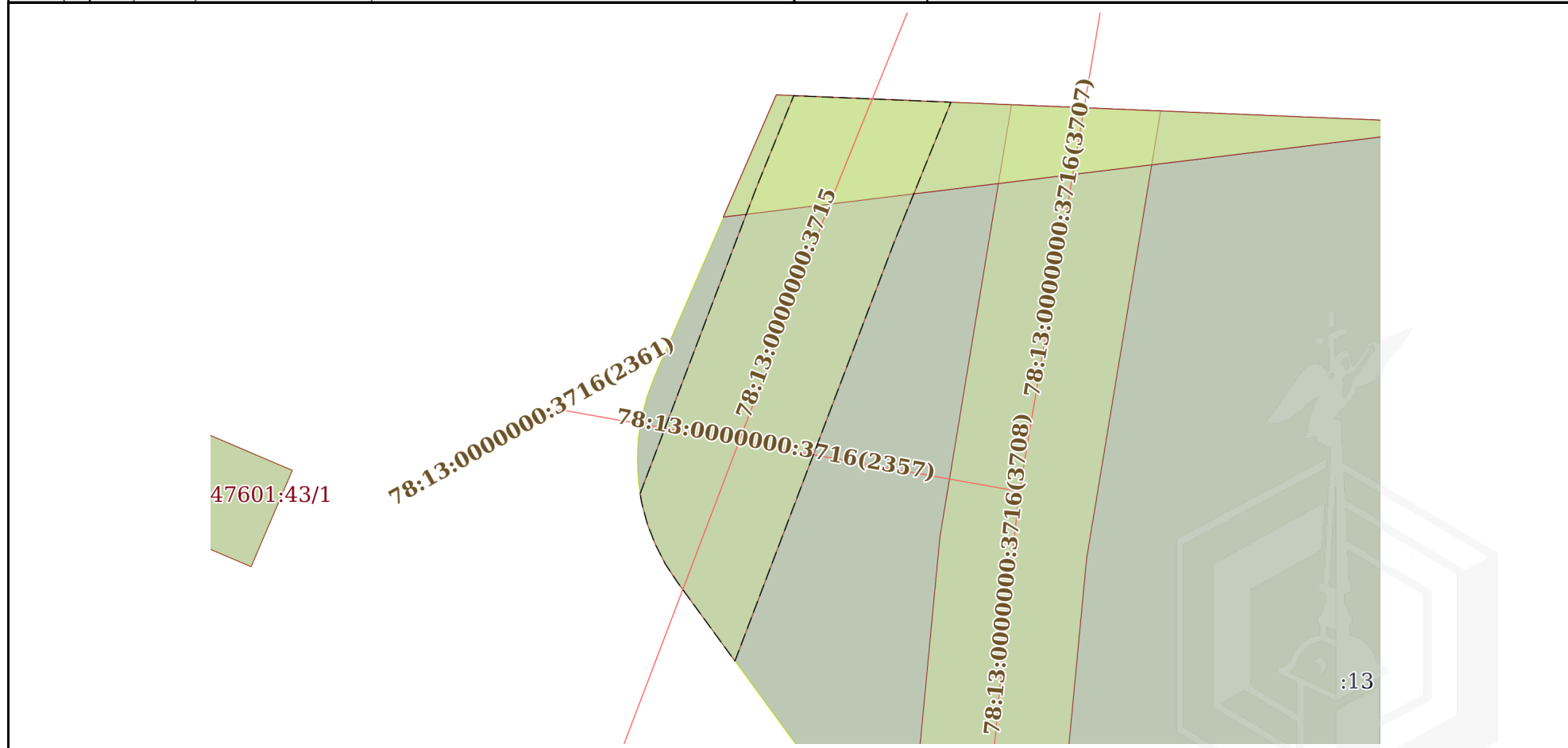
Земельный участок			
вид объекта недвижимости			

Лист № 1 раздела 4	Всего листов раздела 4: 4	Всего разделов: 7	Всего листов выписки: 18
--------------------	---------------------------	-------------------	--------------------------

3 июня 2021г.

Кадастровый номер: 78:13:0747601:13

План (чертеж, схема) части земельного участка Учетный номер части: 78:13:0747601:13/2



Масштаб 1:400 Условные обозначения:

полное наименование должности	подпись	инициалы, фамилия
-------------------------------	---------	-------------------

М.П.

Земельный участок			
вид объекта недвижимости			
Лист № 2 раздела 4	Всего листов раздела 4: 4	Всего разделов: 7	Всего листов выписки: 18

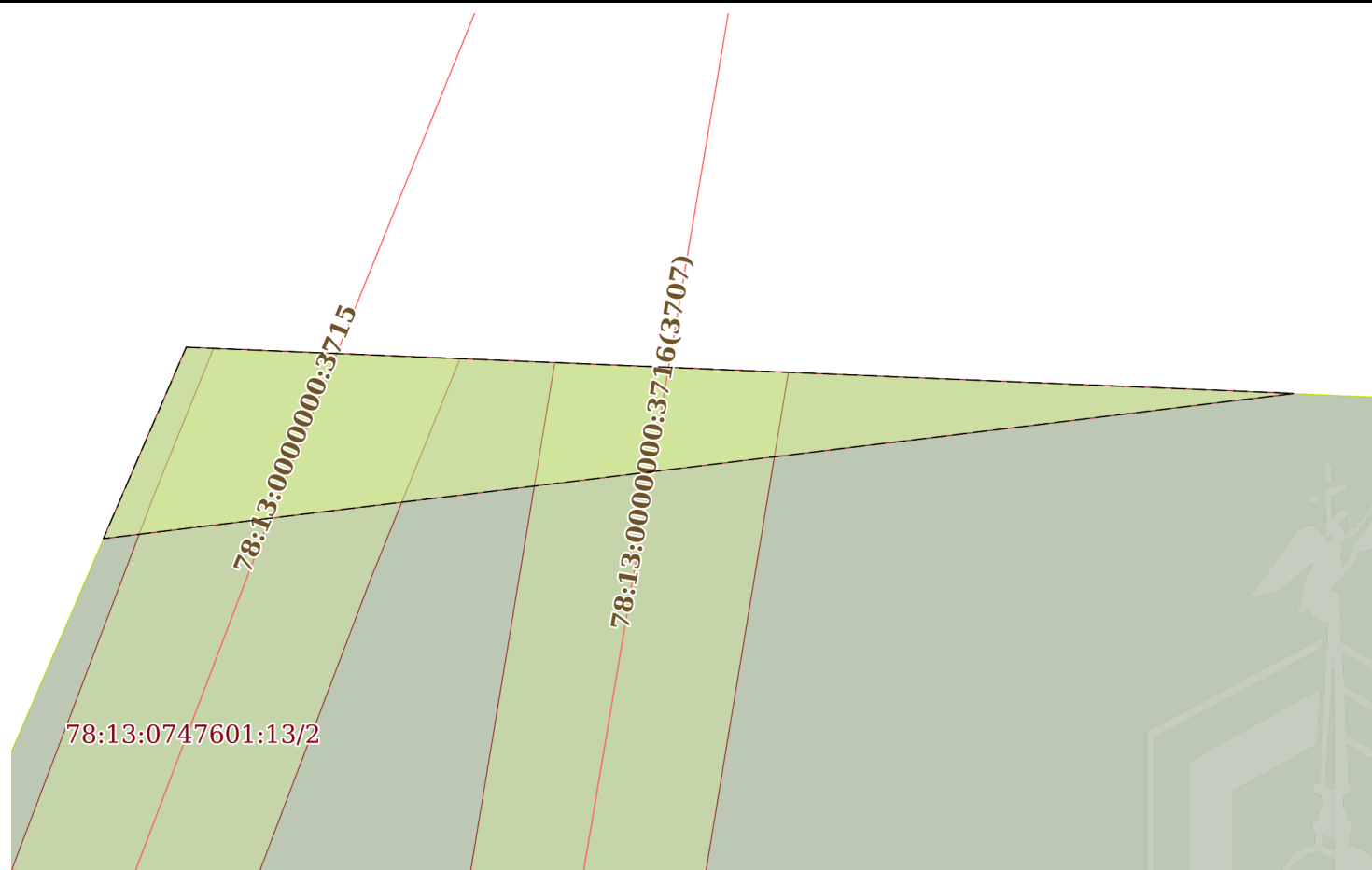
3 июня 2021г.

Кадастровый номер:

78:13:0747601:13

План (чертеж, схема) части земельного участка

Учетный номер части: 78:13:0747601:13/5



Масштаб 1:300

Условные обозначения:

полное наименование должности	подпись	инициалы, фамилия
-------------------------------	---------	-------------------

М.П.

Земельный участок			
вид объекта недвижимости			
Лист № 3 раздела 4	Всего листов раздела 4: 4	Всего разделов: 7	Всего листов выписки: 18

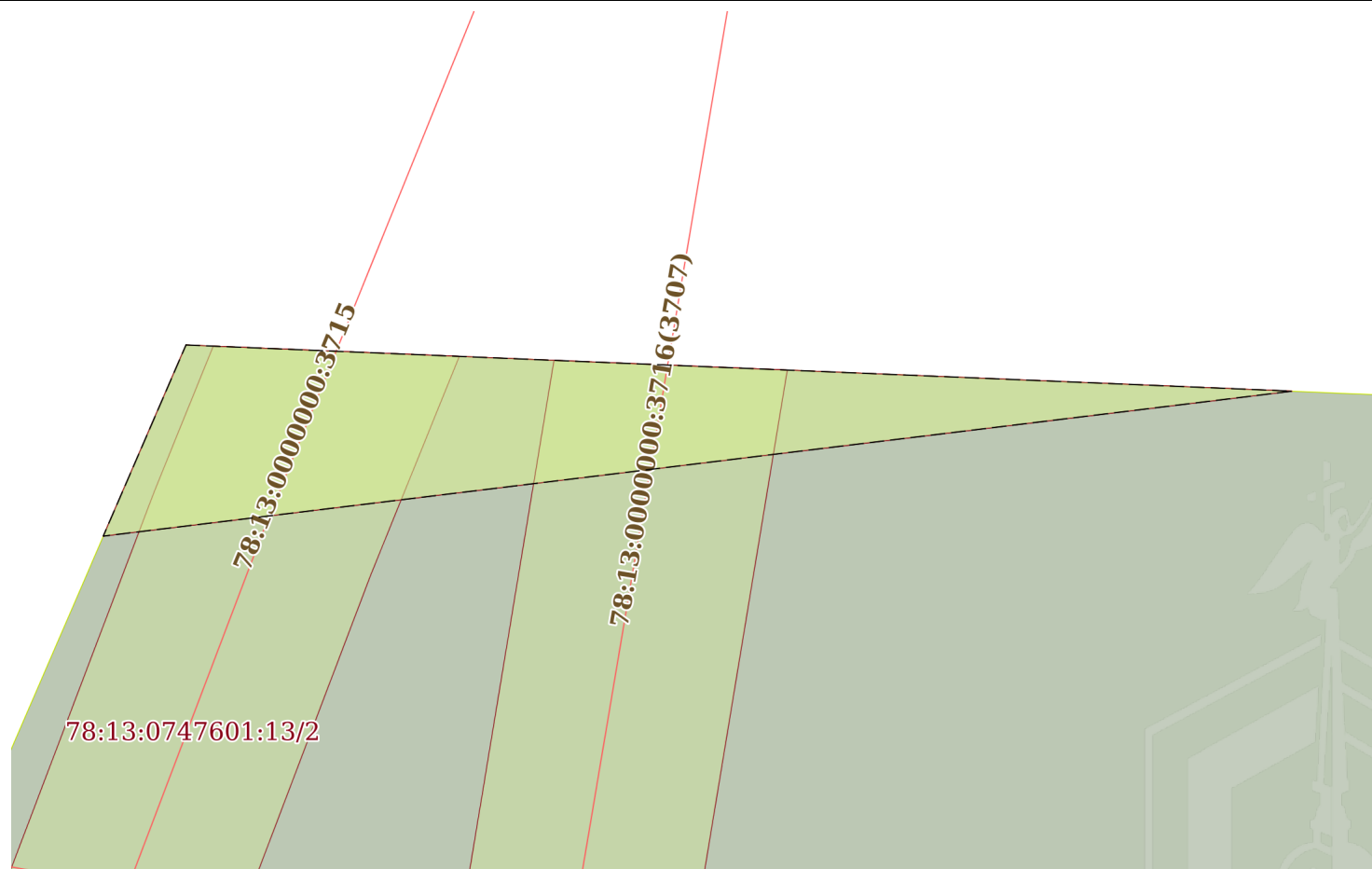
3 июня 2021г.

Кадастровый номер:

78:13:0747601:13

План (чертеж, схема) части земельного участка

Учетный номер части: 78:13:0747601:13/6



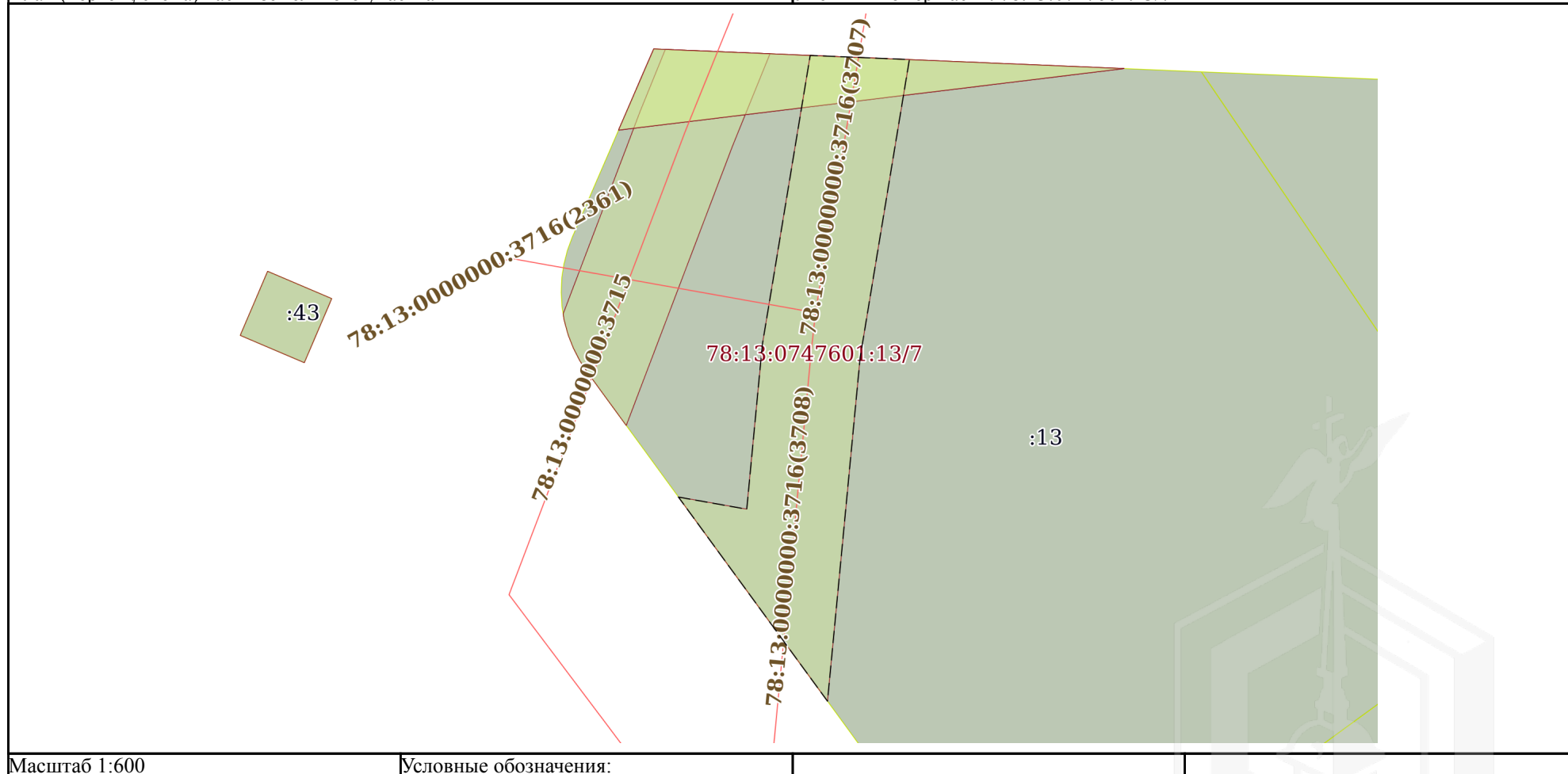
Масштаб 1:300

Условные обозначения:

полное наименование должности	подпись	инициалы, фамилия
-------------------------------	---------	-------------------

М.П.

Земельный участок			
вид объекта недвижимости			
Лист № 4 раздела 4	Всего листов раздела 4: 4	Всего разделов: 7	Всего листов выписки: 18
3 июня 2021г.			
Кадастровый номер:		78:13:0747601:13	
План (чертеж, схема) части земельного участка		Учетный номер части: 78:13:0747601:13/7	



Масштаб 1:600

Условные обозначения:

полное наименование должности	подпись	инициалы, фамилия
-------------------------------	---------	-------------------

М.П.

Выписка из Единого государственного реестра недвижимости об объекте недвижимости
Сведения о частях земельного участка

Земельный участок			
вид объекта недвижимости			

Лист № 1 раздела 4.1	Всего листов раздела 4.1: 3	Всего разделов: 7	Всего листов выписки: 18
----------------------	-----------------------------	-------------------	--------------------------

3 июня 2021г.

Кадастровый номер: 78:13:0747601:13

Учетный номер части	Площадь, м2	Содержание ограничения в использовании или ограничения права на объект недвижимости или обременения объекта недвижимости
1	2	3
78:13:0747601:13/2	353	вид ограничения (обременения): ограничения прав на земельный участок, предусмотренные статьями 56, 56.1 Земельного кодекса Российской Федерации; Содержание ограничения (обременения): Охранная зона канализационных сетей
78:13:0747601:13/5	200	<p>вид ограничения (обременения): ограничения прав на земельный участок, предусмотренные статьями 56, 56.1 Земельного кодекса Российской Федерации; реквизиты документа-основания: постановление Правительства РФ "О порядке установления охранных зон объектов электросетевого хозяйства и особых условий использования земельных участков, расположенных в границах таких зон" от 24.02.2009 № 160 выдан: Правительство Российской Федерации; Содержание ограничения (обременения): В охранных зонах запрещается осуществлять любые действия, которые могут нарушить безопасную работу объектов электросетевого хозяйства, в том числе привести к их повреждению или уничтожению, и (или) повлечь причинение вреда жизни, здоровью граждан и имуществу физическим или юридическим лиц, а также повлечь нанесение экологического ущерба и возникновение пожаров, в т.ч.: а) набрасывать на провода и опоры воздушных линий электропередачи посторонние предметы, а также подниматься на опоры воздушных линий электропередачи; б) размещать любые объекты и предметы (материалы) в пределах созданных в соответствии с требованиями нормативно-технических документов проходов и подъездов для доступа к объектам электросетевого хозяйства, а также проводить любые работы и возводить сооружения, которые могут препятствовать доступу к объектам электросетевого хозяйства, без создания необходимых для такого доступа проходов и подъездов; в) находиться в пределах огороженной территории и помещениях распределительных устройств и подстанций, открывать двери и люки распределительных устройств и подстанций, производить переключения и подключения в электрических сетях (указанное требование не распространяется на работников, занятых выполнением разрешенных в установленном порядке работ), разводить огонь в пределах охранных зон ввводных и распределительных устройств и подстанций, воздушных линий электропередачи, а также в охранных зонах кабельных линий электропередачи; г) размещать свалки; д) производить работы ударными механизмами, сбрасывать тяжести массой свыше 5 тонн, производить сброс и слив едких и коррозионных веществ и горюче-смазочных материалов (в охранных зонах подземных кабельных линий электропередачи).</p> <p>В охранных зонах, установленных для объектов электросетевого хозяйства напряжением свыше 1000 вольт, помимо действий, предусмотренных пунктом 8 настоящих Правил, запрещается: а) складировать или размещать хранилища любых, в том числе горюче-смазочных, материалов; б) размещать детские и спортивные площадки, стадионы, рынки, торговые точки, полевые станы, загоны для скота, гаражи и стоянки всех видов машин и механизмов, проводить любые мероприятия, связанные с большим скоплением людей, не занятых выполнением разрешенных в установленном порядке работ (в охранных зонах воздушных линий электропередачи); г) бросать якоря с судов и осуществлять их проход с отданными якорями, цепями, лотами, волокушами и тралами (в охранных зонах подводных кабельных линий электропередачи). В пределах охранных зон без письменного решения о согласовании сетевых организаций юридическим и физическим лицам запрещаются: а) строительство, капитальный ремонт, реконструкция или снос зданий и сооружений; б) горные, взрывные, мелиоративные работы, в том числе связанные с временным затоплением земель; в) посадка и вырубка деревьев и кустарников; г) дноуглубительные, землечерпальные и погрузочно-разгрузочные работы, добыча рыбы, других водных животных и растений придонными орудиями</p>

полное наименование должности	подпись	инициалы, фамилия
-------------------------------	---------	-------------------

М.П.

Земельный участок			
вид объекта недвижимости			
Лист № 2 раздела 4.1	Всего листов раздела 4.1: 3	Всего разделов: 7	Всего листов выписки: 18
3 июня 2021г.			
Кадастровый номер:		78:13:0747601:13	
		<p>лова, устройство водопоев, колка и заготовка льда (в охранных зонах подводных кабельных линий электропередачи); ж) земляные работы на глубине более 0,3 метра (на вспахиваемых землях на глубине более 0,45 метра), а также планировка грунта (в охранных зонах подземных кабельных линий электропередачи); и) полевые сельскохозяйственные работы с применением сельскохозяйственных машин и оборудования высотой более 4 метров (в охранных зонах воздушных линий электропередачи) или полевые сельскохозяйственные работы, связанные с вспашкой земли (в охранных зонах кабельных линий электропередачи).</p> <p>; Реестровый номер границы: 78:00-6.106; Вид объекта реестра границ: Зона с особыми условиями использования территории; Вид зоны по документу: Охранная зона объекта электросетевого хозяйства - ВЛ 110 кВ Обуховская - 3; Тип зоны: Охранная зона инженерных коммуникаций</p>	
78:13:0747601:13/6	200	<p>вид ограничения (обременения): ограничения прав на земельный участок, предусмотренные статьями 56, 56.1 Земельного кодекса Российской Федерации; реквизиты документа-основания: постановление Правительства РФ "О порядке установления охранных зон объектов электросетевого хозяйства и особых условий использования земельных участков, расположенных в границах таких зон" от 24.02.2009 № 160 выдан: Правительство Российской Федерации; Содержание ограничения (обременения): В охранных зонах запрещается осуществлять любые действия, которые могут нарушить безопасную работу объектов электросетевого хозяйства, в том числе привести к их повреждению или уничтожению, и (или) повлечь причинение вреда жизни, здоровью граждан и имуществу физических или юридических лиц, а также повлечь нанесение экологического ущерба и возникновение пожаров, в т.ч.: а) набрасывать на провода и опоры воздушных линий электропередачи посторонние предметы, а также подниматься на опоры воздушных линий электропередачи; б) размещать любые объекты и предметы (материалы) в пределах созданных в соответствии с требованиями нормативно-технических документов проходов и подъездов для доступа к объектам электросетевого хозяйства, а также проводить любые работы и возводить сооружения, которые могут препятствовать доступу к объектам электросетевого хозяйства, без создания необходимых для такого доступа проходов и подъездов; в) находиться в пределах огороженной территории и помещениях распределительных устройств и подстанций, открывать двери и люки распределительных устройств и подстанций, производить переключения и подключения в электрических сетях (указанное требование не распространяется на работников, занятых выполнением разрешенных в установленном порядке работ), разводить огонь в пределах охранных зон вводных и распределительных устройств и подстанций, воздушных линий электропередачи, а также в охранных зонах кабельных линий электропередачи; г) размещать свалки; д) производить работы ударными механизмами, сбрасывать тяжести массой свыше 5 тонн, производить сброс и слив едких и коррозионных веществ и горюче-смазочных материалов (в охранных зонах подземных кабельных линий электропередачи).</p> <p>В охранных зонах, установленных для объектов электросетевого хозяйства напряжением свыше 1000 вольт, помимо действий, предусмотренных пунктом 8 настоящих Правил, запрещается: а) складировать или размещать хранилища любых, в том числе горюче-смазочных, материалов; б) размещать детские и спортивные площадки, стадионы, рынки, торговые точки, полевые станы, загоны для скота, гаражи и стоянки всех видов машин и механизмов, проводить любые мероприятия, связанные с большим скоплением людей, не занятых выполнением разрешенных в установленном порядке работ (в охранных зонах воздушных линий электропередачи); г) бросать якоря с судов и осуществлять их проход с отданными якорями, цепями, лотами, волокушами и тралами (в охранных зонах подводных кабельных линий электропередачи). В пределах охранных зон без письменного решения о согласовании сетевых организаций юридическим и физическим лицам запрещаются: а) строительство, капитальный ремонт, реконструкция или снос зданий и сооружений; б) горные, взрывные, мелиоративные работы, в том числе связанные с временным затоплением земель; в) посадка и вырубка деревьев и кустарников; г) дноуглубительные,</p>	
полное наименование должности		подпись	инициалы, фамилия

М.П.

Земельный участок			
вид объекта недвижимости			
Лист № 3 раздела 4.1	Всего листов раздела 4.1: 3	Всего разделов: 7	Всего листов выписки: 18
3 июня 2021г.			
Кадастровый номер:		78:13:0747601:13	
		землечерпальные и погрузочно-разгрузочные работы, добыча рыбы, других водных животных и растений придонными орудиями лова, устройство водопоев, колка и заготовка льда (в охранных зонах подводных кабельных линий электропередачи); ж) земляные работы на глубине более 0,3 метра (на вспахиваемых землях на глубине более 0,45 метра), а также планировка грунта (в охранных зонах подземных кабельных линий электропередачи); и) полевые сельскохозяйственные работы с применением сельскохозяйственных машин и оборудования высотой более 4 метров (в охранных зонах воздушных линий электропередачи) или полевые сельскохозяйственные работы, связанные с вспашкой земли (в охранных зонах кабельных линий электропередачи). ; Реестровый номер границы: 78:00-6.162; Вид объекта реестра границ: Зона с особыми условиями использования территории; Вид зоны по документу: Охранная зона объекта электросетевого хозяйства - ВЛ 110 кВ Обуховская - 4; Тип зоны: Охранная зона инженерных коммуникаций	
78:13:0747601:13/7	623	вид ограничения (обременения): ограничения прав на земельный участок, предусмотренные статьями 56, 56.1 Земельного кодекса Российской Федерации; Содержание ограничения (обременения): Охранная зона водопроводных сетей	



полное наименование должности	подпись	инициалы, фамилия

М.П.

Выписка из Единого государственного реестра недвижимости об объекте недвижимости
Сведения о частях земельного участка

Земельный участок			
вид объекта недвижимости			
Лист № 1 раздела 4.2	Всего листов раздела 4.2: 4	Всего разделов: 7	Всего листов выписки: 18
3 июня 2021г.			
Кадастровый номер:	78:13:0747601:13		

Сведения о характерных точках границы части (частей) земельного участка				
Учетный номер части: 78:13:0747601:13/2				
Система координат СК-1964				
Номер точки	Координаты, м		Описание закрепления на местности	Средняя квадратичная погрешность определения координат характерных точек границ земельного участка, м
	X	Y		
1	2	3	4	5
1	83783.32	121761.82	Закрепление отсутствует	0.1
2	83803.95	121769.66	Закрепление отсутствует	0.1
3	83804.05	121769.7	Закрепление отсутствует	0.1
4	83810.18	121772.19	Закрепление отсутствует	0.1
5	83809.74	121782.8	Закрепление отсутствует	0.1
6	83800.32	121778.98	Закрепление отсутствует	0.1
7	83772.02	121768.22	Закрепление отсутствует	0.1
8	83777.38	121764.31	Закрепление отсутствует	0.1
9	83778.59	121763.51	Закрепление отсутствует	0.1
10	83779.89	121762.85	Закрепление отсутствует	0.1
11	83781.24	121762.32	Закрепление отсутствует	0.1
12	83782.64	121761.94	Закрепление отсутствует	0.1
1	83783.32	121761.82	Закрепление отсутствует	0.1

полное наименование должности	подпись	инициалы, фамилия

М.П.

Земельный участок				
вид объекта недвижимости				
Лист № 2 раздела 4.2	Всего листов раздела 4.2: 4		Всего разделов: 7	Всего листов выписки: 18
3 июня 2021г.				
Кадастровый номер:		78:13:0747601:13		
Сведения о характерных точках границы части (частей) земельного участка				
Учетный номер части: 78:13:0747601:13/5				
Система координат				
Номер точки	Координаты, м		Описание закрепления на местности	Средняя квадратичная погрешность определения координат характерных точек границ земельного участка, м
	X	Y		
1	2	3	4	5
1	83810.23	121771.01	-	-
2	83808.24	121818.73	-	-
3	83801.99	121767.44	-	-
1	83810.23	121771.01	-	-



полное наименование должности	подпись	инициалы, фамилия
-------------------------------	---------	-------------------

М.П.

Земельный участок				
вид объекта недвижимости				
Лист № 3 раздела 4.2	Всего листов раздела 4.2: 4		Всего разделов: 7	Всего листов выписки: 18
3 июня 2021г.				
Кадастровый номер:		78:13:0747601:13		
Сведения о характерных точках границы части (частей) земельного участка				
Учетный номер части: 78:13:0747601:13/6				
Система координат				
Номер точки	Координаты, м		Описание закрепления на местности	Средняя квадратичная погрешность определения координат характерных точек границ земельного участка, м
	X	Y		
1	2	3	4	5
1	83810.23	121771.01	-	-
2	83808.24	121818.73	-	-
3	83801.99	121767.44	-	-
1	83810.23	121771.01	-	-



полное наименование должности	подпись	инициалы, фамилия
-------------------------------	---------	-------------------

М.П.

Земельный участок			
вид объекта недвижимости			
Лист № 4 раздела 4.2	Всего листов раздела 4.2: 4	Всего разделов: 7	Всего листов выписки: 18

3 июня 2021г.

Кадастровый номер:

78:13:0747601:13

Сведения о характерных точках границы части (частей) земельного участка

Учетный номер части: 78:13:0747601:13/7

Система координат СК-1964

Номер точки	Координаты, м		Описание закрепления на местности	Средняя квадратичная погрешность определения координат характерных точек границ земельного участка, м
	X	Y		
1	2	3	4	5
1	83764.75	121773.52	Закрепление отсутствует	0.1
2	83763.52	121780.45	Закрепление отсутствует	0.1
3	83780.08	121782.02	Закрепление отсутствует	0.1
4	83780.39	121782.06	Закрепление отсутствует	0.1
5	83781.42	121782.23	Закрепление отсутствует	0.1
6	83786.35	121783.05	Закрепление отсутствует	0.1
7	83809.57	121786.89	Закрепление отсутствует	0.1
8	83809.15	121796.95	Закрепление отсутствует	0.1
9	83784.71	121792.91	Закрепление отсутствует	0.1
10	83779.79	121792.1	Закрепление отсутствует	0.1
11	83778.97	121791.96	Закрепление отсутствует	0.1
12	83757.17	121789.89	Закрепление отсутствует	0.1
13	83744.04	121788.64	Закрепление отсутствует	0.1
1	83764.75	121773.52	Закрепление отсутствует	0.1



полное наименование должности	подпись	инициалы, фамилия
-------------------------------	---------	-------------------

М.П.