

ПРАВИТЕЛЬСТВО САНКТ- ПЕТЕРБУРГА
КОМИТЕТ ИМУЩЕСТВЕННЫХ ОТНОШЕНИЙ САНКТ-ПЕТЕРБУРГА

РЕШЕНИЕ

о проведении аукциона на право заключения договора аренды объекта нежилого фонда,
находящегося в государственной собственности Санкт-Петербурга

от 08.09.2021

№ УПДНП--2828/21

В соответствии с распоряжением Комитета имущественных отношений Санкт-Петербурга от 31.07.2019 № 127-р «О проведении аукционов на право заключения договоров аренды объектов нежилого фонда, находящихся в государственной собственности Санкт-Петербурга»:

1. Провести торги в форме аукциона на право заключения договора аренды объекта нежилого фонда (далее – Аукцион), находящегося в государственной собственности Санкт-Петербурга (далее – Объект), расположенного по адресу: Санкт-Петербург, пр. Просвещения, д. 67, литера А, пом. 23-Н.

Район Санкт-Петербурга: Калининский

Кадастровый номер: 78:10:0005542:2576

Этаж: 1

Общая площадь помещения: 124,9 кв.м

Входы: 1 общий с улицы, 1 общий со двора

Элементы благоустройства: электроснабжение, водоснабжение, канализация, отопление

Целевое назначение: нежилое

2. Санкт-Петербургскому государственному казенному учреждению «Имущество Санкт-Петербурга» обеспечить организацию Аукциона.

3. Проведение Аукциона осуществляется в электронной форме.

4. Установить, что:

4.1. Договор аренды Объекта заключается на 10 лет.

4.2. Начальная цена составляет 1 276 680,24 (один миллион двести семьдесят шесть тысяч шестьсот восемьдесят рублей 24 копейки) (без учета НДС).

5. Ограничения, обременения в отношении Объекта, определяемые в соответствии с заключениями уполномоченных исполнительных органов государственной власти и сведениями из Единого государственного реестра недвижимости: отсутствуют.

6. Информация о наличии (отсутствии) перепланировок Объекта, не согласованных в установленном порядке: самовольная перепланировка/переустройство.

7. Информация о наличии (отсутствии) технологического присоединения энергопринимающих устройств, необходимых для электроснабжения Объекта к электрическим сетям: 3 кВт.

Заместитель
председателя Комитета

К.В.Фёдоров

ДОКУМЕНТ ПОДПИСАН
ЭЛЕКТРОННОЙ ПОДПИСЬЮ

Сертификат 7D2997000AAD47A243578D6CA28007C2
Владелец Федоров Кирилл Валентинович
Действителен с 14.04.2021 по 14.04.2022

РАСЧЕТ

арендной платы за нежилое помещение
к договору аренды нежилого фонда

№ от г. по адресу:
195269, г.Санкт-Петербург, проспект Просвещения, д. 67, литера А, помещение N 23-Н
1. СПРАВОЧНЫЕ ДАННЫЕ

1.1. Наименование предприятия, арендующего данное помещение

1.2. Существующие ограничения на использование объекта

Офисное: нет Торговое: нет Промышленное: нет

1.3. Арендваемая площадь (м.кв.): 124.90

1.4. Занимаемые этажи: 1 этаж

Тех.этаж: нет;

1.5. Состояние помещения: нормальное

1.6. Вход в помещение: общий с улицы

1.7. Тип здания: капитальное

1.8. Благоустройства: Водоснабжение: есть; Электроснабжение: есть;
Отопление: есть; Канализация: есть;

1.9. Коэффициент социальной значимости арендатора: 1.00

1.10. Расположение:

Зона: 2

Координата X: 118 018

Координата Y: 105 940

2. РАСЧЕТ АРЕНДНОЙ ПЛАТЫ

2.1. Расчетные коэффициенты

Базовая ставка	9 527.000
Арендный	0.700
Местоположения	1.033
Площади	1.047
Занимаемых этажей	1.000
Состояния помещения	1.000
Входа в помещение	0.880
Типа здания	1.000
Элементов благоустройства	
- водоснабжения	1.000
- канализации	1.000
- отопления	1.000
- электричества	1.000
Ставка арендной платы в РУБ. за м.кв. в год (без льгот):	6 347.225
Ставка арендной платы в РУБ. за м.кв. в год:	6 347.225

Индекс изменения размеров ставки арендной платы 1.610407610

Наилучшее использование: Торговля

Арендная плата при наилучшем использовании:

Без льгот:

В год: 1 276 680.24 руб. в квартал: 319 170.06 руб. в месяц: 106 390.02 руб.

Средняя стоимость 1 кв.м. в год: 10 221.62 руб.

Общая арендуемая площадь по договору: 124.90 (помещений: 1)

Количество объектов в расчете: 1

Арендная плата при наилучшем использовании:


Без льгот:

В год: 1 276 680.24 руб. в квартал: 319 170.06 руб. в месяц: 106 390.02 руб.

С учетом коэффициента социальной значимости:

В год: 1 276 680.24 руб. в квартал: 319 170.06 руб. в месяц: 106 390.02 руб.

Средняя стоимость 1 кв.м. в год: 10 221.62 руб.

Дата расчета: 06.09.2021 Исполнитель: 

Миронова О.А.

СПРАВКА ДЛЯ РАСЧЕТА АРЕНДНОЙ ПЛАТЫ



1. Сведения об объекте.

Адрес объекта:

Район	Калининский	Улица	проспект Просвещения	
Номер дома	67	Корпус	Литера	A

Описательный адрес (угловых и сквозных строений):

проспект Просвещения, дом 67

Тип здания:

<input checked="" type="checkbox"/>	Капитальное
<input type="checkbox"/>	Капитальное деревянное

Тип объекта аренды:

<input type="checkbox"/>	здание	<input type="checkbox"/>	часть здания
<input type="checkbox"/>	сооружение	<input type="checkbox"/>	часть сооружения
<input checked="" type="checkbox"/>	помещение(я)	<input type="checkbox"/>	часть(и) помещения(й)

Номер объекта учета *:

23-Н

Номер помещения(й) (части(ей)), сдаваемого(ых) в аренду **::

23-Н

Занимаемые этажи:

<input checked="" type="checkbox"/>	1-й этаж
<input type="checkbox"/>	2-й этаж (с лифтом)
<input type="checkbox"/>	2-й этаж (без лифта)
<input type="checkbox"/>	Выше 2-го (с лифтом)
<input type="checkbox"/>	Выше 2-го (без лифта)
<input type="checkbox"/>	Подвал (с заглублением до 1.5 м включительно)
<input type="checkbox"/>	Подвал (с заглублением более 1.5 м)
<input type="checkbox"/>	Цоколь (с заглублением до 0.5 м включительно)
<input type="checkbox"/>	Цоколь (с заглублением более 0.5 м)

Элементы благоустройства здания:

<input checked="" type="checkbox"/>	Электроснабжение
<input checked="" type="checkbox"/>	Водоснабжение
<input checked="" type="checkbox"/>	Отопление
<input checked="" type="checkbox"/>	Канализация

Элементы благоустройства объекта учета *:

<input checked="" type="checkbox"/>	Электроснабжение
<input checked="" type="checkbox"/>	Водоснабжение
<input checked="" type="checkbox"/>	Отопление
<input checked="" type="checkbox"/>	Канализация

Элементы благоустройства объекта аренды **::

<input checked="" type="checkbox"/>	Электроснабжение	<input checked="" type="checkbox"/>	Водоснабжение
<input checked="" type="checkbox"/>	Отопление	<input checked="" type="checkbox"/>	Канализация

Технический этаж

Входы в помещение:	Количество:	Номера по ситуационному плану:
С улицы отдельных:		
С улицы общих:	1	13
Со двора отдельных:		
Со двора общих:	1	12
Через проходную:		

Общая площадь здания (кв. м):
(заполняется при учете ПОН)

Общая площадь объекта учета (кв. м):

Общая площадь помещения(й) (части(ей)),
сдаваемого в аренду на занимаемом этаже (кв.м):

Коэффициент потребительских качеств ***:

Общая площадь помещения(й) (части(ей)), сдаваемого(ых) в
аренду на занимаемом этаже,

с учетом коэффициента потребительских качеств ***(кв. м):

Общая площадь объекта аренды (кв.м):

124.9	
124.9	23-Н
124.9	

Примечание:

Общая площадь объекта учета по сведениям Единого государственного реестра недвижимости: 124.9 кв.м

В 2012 году в филиал ФГБУ «ФКП Росреестра» по Санкт-Петербургу сведения о помещении были переданы для включения в Государственный кадастр недвижимости (с 01.01.2017 - Единый государственный реестр недвижимости) – верно/не верно (не нужно зачеркнуть)

Сведения о перепланировке и т.д.

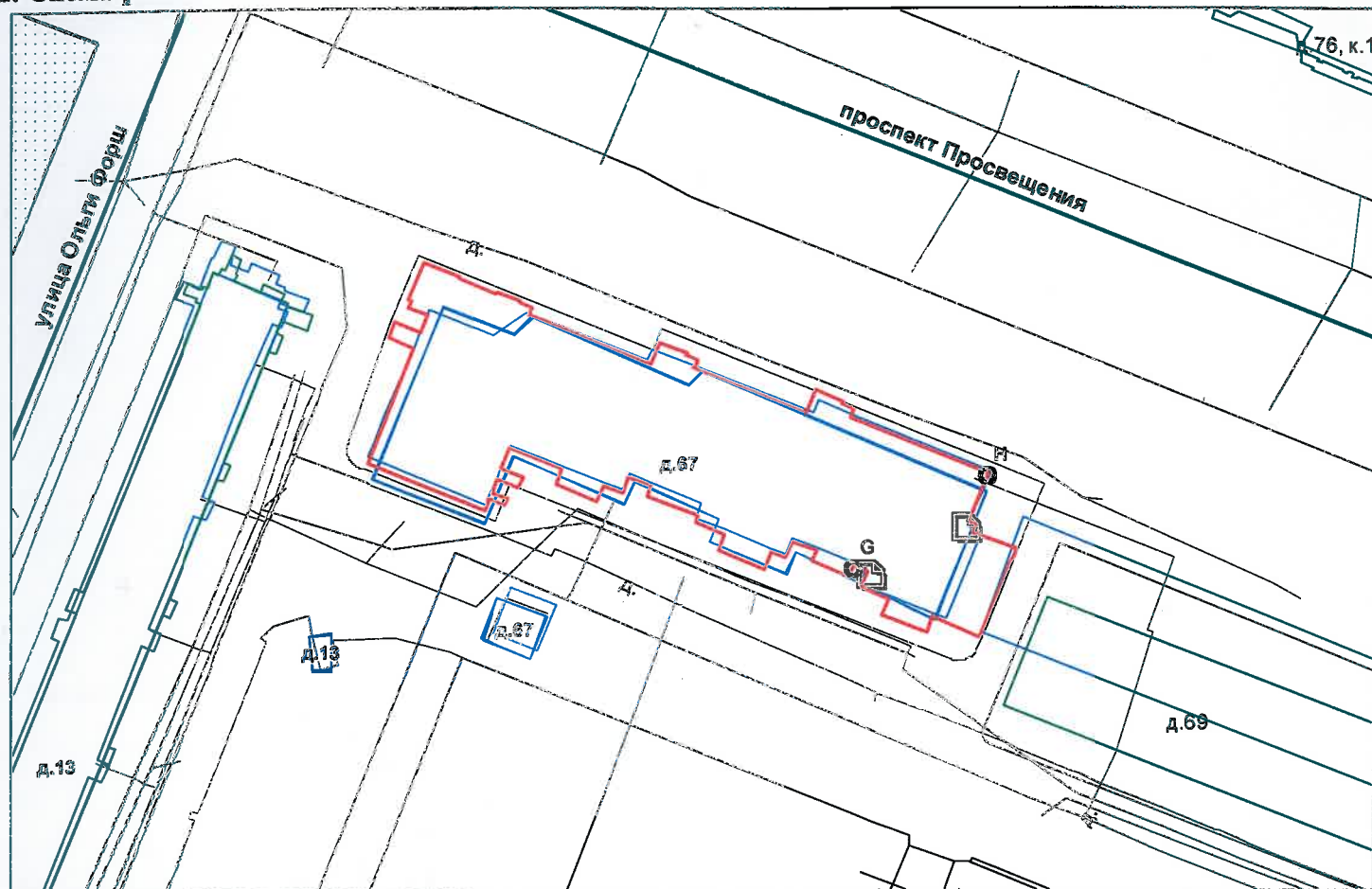
Характеристики указаны согласно Выписке из ЕГРН от 17.03.2021, № КУВИ-002/2021-23992669

* не заполняется при учете первичного объекта недвижимости

** не заполняется, если объектом аренды является здание, сооружение

*** не заполняется, если объект аренды соответствует объекту учета

2. Схема расположения входов.



— - границы строения

Дополнительные сведения о строении: _____

3. Ведомость координат центров входов.

№ п/п	Характерная точка	№ вх.	Координаты центра входа		Примечание
			X, м	Y, м	
1	G	12	118004.03	105933.58	
2	H	13	118018.60	105940.82	

Исполнитель: Евсеева Н.В.

Начальник ПИБ Северное департамента
кадастровой деятельности:

Дата: 28 июля 2021 года

Л.Г.Панина



Район: _____

Калининский





Исполнено
скреплено печатью
Л.Г. Панина
2018 г.
Начальник ЦБ Северное
департамент административной деятельности
Л.Г. Панина



Филиал Федерального государственного бюджетного учреждения "Федеральная кадастровая палата Федеральной службы государственной регистрации, кадастра и картографии" по Санкт-Петербургу
полное наименование органа регистрации прав

Выписка из Единого государственного реестра недвижимости об основных характеристиках и зарегистрированных правах на объект недвижимости

Сведения об основных характеристиках объекта недвижимости

На основании запроса от 01.09.2021, поступившего на рассмотрение 01.09.2021, сообщаем, что согласно записям Единого государственного реестра недвижимости:

Раздел 1 Лист 1

Помещение	
вид объекта недвижимости	
Лист № 1 раздела 1	Всего листов раздела 1: 1
	Всего разделов: 3
	Всего листов выписки: 3
01.09.2021г. № КУВИ-002/2021-115359344	
Кадастровый номер:	78:10:0005542:2576
Номер кадастрового квартала:	78:10:0005542
Дата присвоения кадастрового номера:	14.09.2012
Ранее присвоенный государственный учетный номер:	Инвентарный номер б/н; Кадастровый номер 78:10:5542:26:38:8
Местоположение:	Санкт-Петербург, пр-кт. Просвещения, д. 67, литера. А, пом. 23-Н
Площадь, м2:	124.9
Назначение:	Нежилое помещение
Наименование:	Нежилое помещение
Номер, тип этажа, на котором расположено помещение, машино-место	Этаж № 1
Вид жилого помещения:	данные отсутствуют
Кадастровая стоимость, руб:	17195641.59
Кадастровые номера иных объектов недвижимости, в пределах которых расположен объект недвижимости:	78:10:0005542:1053
Виды разрешенного использования:	данные отсутствуют
Сведения об отнесении жилого помещения к определенному виду жилых помещений специализированного жилищного фонда, к жилым помещениям наемного дома социального использования или наемного дома коммерческого использования:	данные отсутствуют
Статус записи об объекте недвижимости:	Сведения об объекте недвижимости имеют статус "актуальные, ранее учтенные"
Особые отметки:	данные отсутствуют
Получатель выписки:	Дударева Мария Александровна, действующий(ая) на основании документа "" САНКТ-ПЕТЕРБУРГСКОЕ ГОСУДАРСТВЕННОЕ КАЗЕННОЕ УЧРЕЖДЕНИЕ "ИМУЩЕСТВО САНКТ-ПЕТЕРБУРГА"

полное наименование должности	подпись	инициалы, фамилия
-------------------------------	---------	-------------------

М.П.

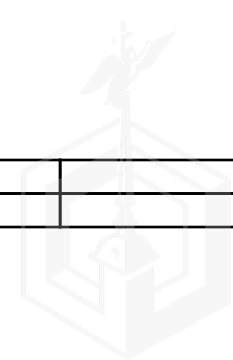
Выписка из Единого государственного реестра недвижимости об основных характеристиках и зарегистрированных правах на объект недвижимости
Сведения о зарегистрированных правах

Помещение			
вид объекта недвижимости			
Лист № 1 раздела 2	Всего листов раздела 2: 1	Всего разделов: 3	Всего листов выписки: 3
01.09.2021г. № КУВИ-002/2021-115359344			
Кадастровый номер:		78:10:0005542:2576	

1	Правообладатель (правообладатели):	1.1	Санкт-Петербург
2	Вид, номер, дата и время государственной регистрации права:	2.1	Собственность 78-78-37/031/2010-065 23.09.2010 00:00:00
4	Сведения об осуществлении государственной регистрации сделки, права, ограничения права без необходимого в силу закона согласия третьего лица, органа:	4.1	данные отсутствуют
5	Ограничение прав и обременение объекта недвижимости:	не зарегистрировано	
6	Заявленные в судебном порядке права требования:	данные отсутствуют	
7	Сведения о возражении в отношении зарегистрированного права:	данные отсутствуют	
8	Сведения о наличии решения об изъятии объекта недвижимости для государственных и муниципальных нужд:	данные отсутствуют	
9	Сведения о невозможности государственной регистрации без личного участия правообладателя или его законного представителя:	данные отсутствуют	
10	Правопритязания и сведения о наличии поступивших, но не рассмотренных заявлений о проведении государственной регистрации права (перехода, прекращения права), ограничения права или обременения объекта недвижимости, сделки в отношении объекта недвижимости:	отсутствуют	

полное наименование должности	подпись	инициалы, фамилия

М.П.




Выписка из Единого государственного реестра недвижимости об основных характеристиках и зарегистрированных правах на объект недвижимости
 План расположения помещения, машино-места на этаже (плане этажа)

Помещение			
вид объекта недвижимости			

Лист № 1 раздела 5	Всего листов раздела 5: 1	Всего разделов: 3	Всего листов выписки: 3
--------------------	---------------------------	-------------------	-------------------------

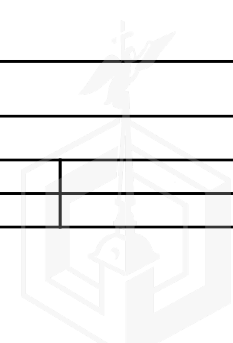
01.09.2021г. № КУВИ-002/2021-115359344	
Кадастровый номер: 78:10:0005542:2576	Номер этажа (этажей): 1



Масштаб 1

полное наименование должности	подпись	инициалы, фамилия

М.П.





ПРАВИТЕЛЬСТВО САНКТ-ПЕТЕРБУРГА
КОМИТЕТ ПО КОНТРОЛЮ ЗА ИМУЩЕСТВОМ
САНКТ-ПЕТЕРБУРГА

АКТ
обследования объекта нежилого фонда

Санкт-Петербург

«31» марта 2021 года

Обследование начато в «13» ч. «30» мин.

Обследование окончено в «14» ч. «00» мин.

На основании приказа Комитета по контролю за имуществом Санкт-Петербурга от «30» марта 2021 г. № 2559-по сотрудниками Комитета по контролю за имуществом Санкт-Петербурга: специалистом 1-й категории отдела контроля имущества Управления контроля использования имущества северных районов Санкт-Петербурга Гранкиным В.О., главным специалистом отдела контроля имущества Управления контроля использования имущества северных районов Санкт-Петербурга Моховым Л.А.

в присутствии: -----

проведено обследование здания (части здания), помещения (части помещения), сооружения, прочих составляющих здания (сооружения), расположенного по адресу: Санкт-Петербург, проспект Просвещения, дом 67, литера А, помещение 23-Н (далее – Объект)

Кадастровый номер Объекта: 78:10:0005542:2576 (предыдущий кадастровый номер: 78:10:5542:26:38:8)

Реестровый номер Объекта: 0005K0042H0008

Технические характеристики Объекта согласно информационным ресурсам и технической документации: Площадь: 124,9 кв.м. Этажность: 1 этаж. Входы: общий со двора, общий с улицы. Объект оснащен водоснабжением, электроснабжением, отоплением, канализацией.

Статус объекта культурного наследия: Объект не включен в перечень объектов (выявленных объектов) культурного наследия Санкт-Петербурга

Основание пользования: отсутствует

В ходе обследования проводилось: осмотр, фотофиксация

Обследование проводилось с использованием документов технического и кадастрового учета: поэтажный план, предоставленный письмом Санкт-Петербургского государственного казенного учреждения «Имущество Санкт-Петербурга» от 22.03.2021 № 04-07-4658/21-0-0 (вх. от 22.03.2021 № 01-16-1729/21-0-0)

В результате проведения обследования установлено:

Доступ:

Обеспечен

Не обеспечен

Объект:

Используется

Не используется

			В						
--	--	--	----------	--	--	--	--	--	--

Состояние Объекта*:

- Евростандарт
 Отличное
 Нормальное

- Удовлетворительное
 Неудовлетворительное

Вид использования Объекта: -

Пользователь: -

Переустройство: в ч.п. 8 Объекта демонтировано сантехническое оборудование (унитаз, раковина) (фото № 4).

Иные лица, использующие Объект: -

Подключение к сетям инженерного обеспечения (при наличии):

- электроснабжения
(указывается основание подключения (при наличии)**)
- водоснабжения/водоотведения
(указывается основание подключения (при наличии)**)
- газоснабжения
(указывается основание подключения(при наличии)**)
- теплоснабжения
(указывается основание подключения(при наличии)**)

Применение контрольно-кассовой техники на Объекте:

- применяется не применяется

Дополнительная информация: Доступ на Объект обеспечен представителем Санкт-Петербургского государственного казенного учреждения «Жилищное агентство Калининского района Санкт-Петербурга» (ИНН 7804070681). Признаков ведения хозяйственной деятельности на Объекте не выявлено.

Согласно информации, Федеральной службы государственной регистрации, кадастра и картографии (далее – Росреестр) в отношении Объекта зарегистрировано право государственной собственности Санкт-Петербурга от 23.09.2010 № 78-78-37/031/2010-065.

Выявленные нарушения:

- переустройство.

Приложение:

- Фототаблица Копии документов технического учета

Иное: сведения из баз данных Комитета имущественных отношений Санкт-Петербурга ИТС «Реестр», ИТС «Аренда», сведения Росреестра.

Специалист 1-й категории  /В.О.Гранкин/
(должность лица, проводившего обследование) (подпись) (фамилия, имя отчество)

Главный специалист  /Л.А.Мохов/
(должность лица, проводившего обследование) (подпись) (фамилия, имя отчество)

(должность лица, присутствующего при проведении обследования) (подпись) (фамилия, имя отчество)

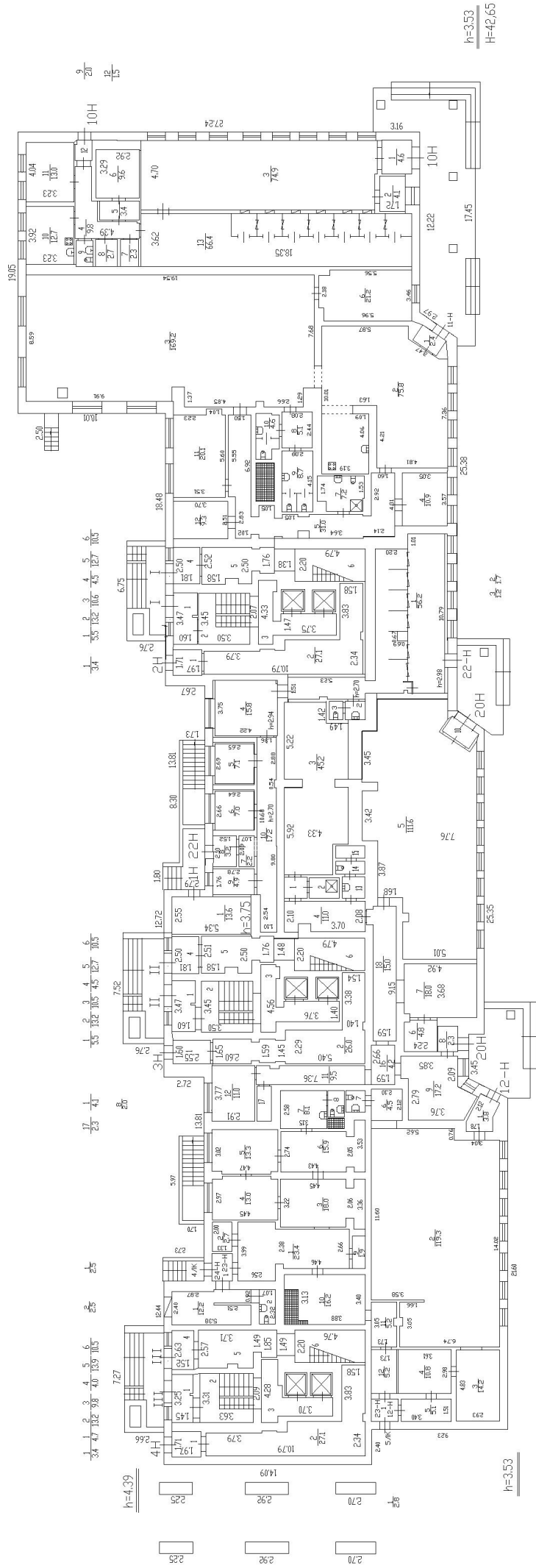
* В соответствии с классификацией состояния объектов, указанных в постановлении Правительства Санкт Петербурга от 21.12.2005 № 1958 «О порядке определения базовых ставок и коэффициентов, применяемых при расчете арендной платы за объекты нежилого фонда, арендодателем которых является Санкт Петербурга»

**Указывается на основании документов, представленных пользователем Объекта

*** Предоставляется по запросу заинтересованного лица



ПЛАН 1 ЭТАЖА





1:200

1 2 3 4 5 6
34 35 132 105 45 127 105

h=3.53
H=42,65



ФОТОТАБЛИЦА

Фото № 1	
Описание:	Вид на здание, расположенное по адресу: СПб, пр. Просвещения, д. 67, лит. А (далее – Здание)
Фото № 2	
Описание:	Адресная табличка

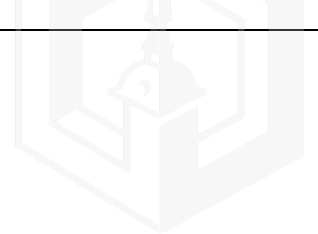


Фото № 3



Описание:

Вход в Здание и на Объект

Фото № 4



Описание:

В ч.п. 8 Объекта демонтировано сантехническое оборудование (унитаз, раковина)




Фото № 5	 A photograph showing a narrow hallway with yellow walls and a white tiled floor. A white door is at the end of the hallway. To the right, there is a wall with a grid-like pattern, possibly a brick wall or a decorative element. The lighting is somewhat dim.
Описание:	Вид внутри ч.п. 12 Объекта
Фото № 5	 A photograph showing a room with white walls and a dark brown carpet. There are two doorways visible, one leading to a darker area and another leading to a brighter area. A small framed picture hangs on the wall. The room appears to be empty.
Описание:	Вид внутри ч.п. 1 Объекта



Фото № 6	
Описание:	Вид внутри ч.п. 10 Объекта
Фото № 7	
Описание:	Вид внутри ч.п. 6 Объекта




Фото № 8



Описание:

Вид внутри ч.п. 4 Объекта





ПРАВИТЕЛЬСТВО САНКТ-ПЕТЕРБУРГА

КОМИТЕТ ПО ГОСУДАРСТВЕННОМУ
КОНТРОЛЮ, ИСПОЛЬЗОВАНИЮ
И ОХРАНЕ ПАМЯТНИКОВ ИСТОРИИ
И КУЛЬТУРЫ

САНКТ-ПЕТЕРБУРГСКОЕ
ГОСУДАРСТВЕННОЕ КАЗЕННОЕ
УЧРЕЖДЕНИЕ
"ЦЕНТР ИНФОРМАЦИОННОГО
ОБЕСПЕЧЕНИЯ ОХРАНЫ ОБЪЕКТОВ
КУЛЬТУРНОГО НАСЛЕДИЯ"
(СПб ГКУ ЦИОООКН)

ул. Зодчего Росси, д. 1-3, Санкт-Петербург, 191011
тел. (812) 417-2232
<http://cioookn.kgiop.gov.spb.ru>

Заместителю директора СПб ГКУ
"Имущество Санкт-Петербурга"
Очкивской О.С.

№07-7134/21-0-1 от 03.09.2021

№ 07-7134/21-0-0 от 03.09.2021

На № 04-07-15864/21-0-0 от 03.09.2021

На Ваше обращение сообщаем, что объект по адресу: **195269, г. Санкт-Петербург, проспект Просвещения, дом 67, литера А** не относится к числу объектов (выявленных объектов) культурного наследия.

Объект расположен вне границ зон охраны и защитных зон объектов культурного наследия на территории Санкт-Петербурга.

**Начальник отдела информации об объектах
культурного наследия и режимах зон охраны**

Е.В. Коробкова

Мейзерова М.М.
(812)417-43-46

ДОКУМЕНТ ПОДПИСАН
ЭЛЕКТРОННОЙ ПОДПИСЬЮ

Сертификат 4CD8BD0079AC20A1454259ACBD5E6B12
Владелец Коробкова Елена Валентиновна
Действителен с 20.11.2020 по 20.11.2021

28.04.2021



МЧС РОССИИ

ГЛАВНОЕ УПРАВЛЕНИЕ
МИНИСТЕРСТВА РОССИЙСКОЙ ФЕДЕРАЦИИ
ПО ДЕЛАМ ГРАЖДАНСКОЙ ОБОРОНЫ,
ЧРЕЗВЫЧАЙНЫМ СИТУАЦИЯМ И ЛИКВИДАЦИИ
ПОСЛЕДСТВИЙ СТИХИЙНЫХ БЕДСТВИЙ
ПО Г. САНКТ-ПЕТЕРБУРГУ
(Главное управление МЧС России
по г. Санкт-Петербургу)

ул. Большая Морская, д. 40, лит. А
г. Санкт-Петербург, 190031
тел. (812) 718-25-05, факс (812) 571-53-34

22.04.2021 № ИП-130-938

На № 04-21-4635/21-0-0 от 19.03.2021

№ 04-21-4636/21-0-0 от 19.03.2021

№ 04-21-4637/21-0-0 от 19.03.2021

№ 04-21-4634/21-0-0 от 19.03.2021

№ 04-02-4210/21-0-0 от 15.03.2021

О предоставлении учетных данных

Начальнику Управления приватизации
и арендных отношений
СПб ГКУ "Имущество
Санкт-Петербурга"

О.А. Ворохобиной

ул. Новгородская, д. 20, лит. А, пом. 2-Н
Санкт-Петербург, 191124

Главное управление МЧС России по г. Санкт-Петербургу (далее – Главное управление) на Ваш запрос, в части касающейся сообщает, что по учетным данным Главного управления, объекты недвижимости, расположенные по адресам:

Санкт-Петербург, ул. Декабристов, д. 13, лит. А, пом. 1-Н, 2-Н;

Санкт-Петербург, Гражданская ул., д. 17/8, лит. А, пом. 4-Н;

Санкт-Петербург, Курляндская ул., д. 20, лит. А, пом. 14-Н;

Санкт-Петербург, 7-я Красноармейская ул., д. 5, лит. А, пом. 7-Н;

Санкт-Петербург, наб. Обводного канала, д. 209, лит. А, пом. 13-Н, 15-Н;

Санкт-Петербург, пр. Просвещения, д. 67, лит. А, пом. 23-Н (1 этаж);

Санкт-Петербург, ул. Решетникова, д. 12, лит. А, П, И, Н

не являются защитными сооружениями гражданской обороны.

Заместитель начальника Главного управления
(по гражданской обороне и защите населения)

Е.В. Цыганов

Красавцев Р.А.
247-09-95
(3900) 03-20

СПб ГКУ "Имущество СПб"
№ 04-21-23226/21-0-0
от 28.04.2021





ЛЕНЭНЕРГО
ОСНОВАНО В 1986 ГОДУ

ЦАО "Ленэнерго"
№ 177215
Лусиженко

**ПУБЛИЧНОЕ АКЦИОНЕРНОЕ ОБЩЕСТВО
ЭНЕРГЕТИКИ И ЭЛЕКТРИФИКАЦИИ «ЛЕНЭНЕРГО»**

площадь Конституции, д. 1, Санкт-Петербург, 196247

тел.: 8 (800) 700-14-71, факс: 8 (812) 494-32-54, e-mail: office@lenenergo.ru, горячая линия: 8 (812) 494-31-71

А К Т

об осуществлении технологического присоединения

№ 15-27873

от "И" ИИ 20 16 г.

Публичное акционерное общество энергетики и электрификации «Ленэнерго»,
(полное наименование сетевой организации)

именуемое в дальнейшем сетевой организацией, в лице

Начальника департамента технологического присоединения по СПб Тарараксина Леонида Вадимовича,

(должность, Ф.И.О. лица – представителя сетевой организации)

действующего на основании

доверенности №399-15 от 07.10.2015г.

(устава, доверенности, иных документов)

с одной стороны, и

Комитет имущественных отношений Санкт-Петербурга,

(полное наименование заявителя – юридического лица, Ф.И.О. заявителя – физического лица)

именуемый в дальнейшем заявителем с другой стороны, вместе именуемые сторонами, оформили и подписали настоящий акт о нижеследующем.


Характеристики выполненного присоединения:

максимальная мощность: **3 (три) кВт**, с учетом опосредованно присоединенных энергопринимающих устройств субабонентов.

Энергопринимающие устройства заявителя: **ВРУ объекта в совокупности с питающей, распределительной и групповой сетями.**

№ объекта	Наименование объекта	Адрес объекта
1	Нежилое помещение	Санкт-Петербург, проспект Просвещения, д. 67, литера А, помещение 23Н.

Богач



№ 77215
Умелева

Перечень точек присоединения:

№ объекта	Точка присоединения	Источник питания (наименование питающих линий)	Описание точки присоединения	Уровень напряжения (кВ)	Максимальная мощность (кВт)	Категория надежности электроснабжения	Предельное значение коэффициента реактивной мощности (tg φ)	Устройства защиты, релейной защиты, противоаварийной и режимной автоматики
1	ГРЩ дома (через распределительную сеть дома)	ПС-124 (РТП-2355, ТП-2343, ф. 124-47, ф.124-49)	Контактные соединения ГРЩ 0,38 кВ жилого дома № 67, лит. А по пр. Просвещения и кабельных наконечников кабельных линий 0,38кВ, отходящих в сторону ТП-2343 (через распределительную сеть дома)	0,38/ 0,22	3	3	0,35	-

Приборы учета (измерительные комплексы):

№ объекта	Точка присоединения	Приборы учета			Измерительные трансформаторы тока				Измерительные трансформаторы напряжения				
		Место установки	Тип	Класс точности	Место установки	Тип	Коэффициент трансформации	Класс точности	Место установки	Тип	Коэффициент трансформации	Класс точности	
1		В соответствии с актом допуска прибора учета в эксплуатацию № _____											

Стороны подтверждают, что технологическое присоединение энергопринимающих устройств (энергетических установок) к электрической сети сетевой организации выполнено в соответствии с правилами и нормами. Заявитель претензий по оказанию услуг к сетевой организации не имеет.

Подписи сторон:

Сетевая организация:
ПАО «Ленэнерго»

Заявитель:
КИО СПб

Начальник департамента технологического присоединения по СПб

Председатель

/Тарараксин Л.В./



/Лудинова Ю.В./



Доверенность от 31.12.15 № 8836-42/15

Винике

