

Филиал Федерального государственного бюджетного учреждения "Федеральная кадастровая палата Федеральной службы государственной регистрации, кадастра и картографии" по Санкт-Петербургу
полное наименование органа регистрации прав

Выписка из Единого государственного реестра недвижимости об основных характеристиках и зарегистрированных правах на объект недвижимости

Сведения об основных характеристиках объекта недвижимости

На основании запроса от 28.09.2020, поступившего на рассмотрение 28.09.2020, сообщаем, что согласно записям Единого государственного реестра недвижимости:

Раздел 1 Лист 1

Здание			
вид объекта недвижимости			
Лист №1 Раздел 1	Всего листов раздела 1: 1	Всего разделов: 2	Всего листов выписки: 2
29 сентября 2020г. № КУВИ-002/2020-24774683			
Кадастровый номер:	78:00:0000000:58601		
Номер кадастрового квартала:	78:00:0000000		
Дата присвоения кадастрового номера:	28.01.2002		
Ранее присвоенный государственный учетный номер:	Инвентарный номер б/н		
Адрес (местоположение):	г.Санкт-Петербург, Волхонское шоссе, д.123, кор.3,литера А		
Площадь, м2:	8106.4		
Назначение:	Нежилое		
Наименование:	Объект незавершенного строительства		
Количество этажей, в том числе подземных этажей:	1-3, подземная, в том числе подземных 0		
Год ввода в эксплуатацию по завершении строительства:	данные отсутствуют		
Год завершения строительства:	данные отсутствуют		
Кадастровая стоимость, руб:	не определена		
Кадастровые номера иных объектов недвижимости, в пределах которых расположен объект недвижимости:	данные отсутствуют		
Кадастровые номера помещений, машино-мест, расположенных в здании или сооружении:	данные отсутствуют		
Виды разрешенного использования:	данные отсутствуют		
Статус записи об объекте недвижимости:	Сведения об объекте недвижимости имеют статус "актуальные"		
Особые отметки:	Сведения для заполнения раздела: 4 - Описание местоположения объекта недвижимости, отсутствуют.		
Получатель выписки:	Меледин Александр Александрович		


полное наименование должности	подпись	инициалы, фамилия
-------------------------------	---------	-------------------

М.П.

Выписка из Единого государственного реестра недвижимости об основных характеристиках и зарегистрированных правах на объект недвижимости
Сведения о зарегистрированных правах

Здание			
вид объекта недвижимости			
Лист №1 Раздел 2	Всего листов раздела 2: 1	Всего разделов: 2	Всего листов выписки: 2
29 сентября 2020г. № КУВИ-002/2020-24774683			
Кадастровый номер:		78:00:0000000:58601	

1	Правообладатель (правообладатели):	1.1	Государственное унитарное предприятие "Водоканал Санкт-Петербурга", ИНН: 7830000426
2	Вид, номер и дата государственной регистрации права:	2.1	Хозяйственное ведение 78-01-12/2002-613.2 28.01.2002 00:00:00
4	Ограничение прав и обременение объекта недвижимости:	не зарегистрировано	
1	Правообладатель (правообладатели):	1.2	Санкт-Петербург
2	Вид, номер и дата государственной регистрации права:	2.2	Собственность 78-01-12/2002-613.1 28.01.2002 00:00:00
4	Ограничение прав и обременение объекта недвижимости:	не зарегистрировано	
5	Сведения о наличии решения об изъятии объекта недвижимости для государственных и муниципальных нужд:	данные отсутствуют	
6	Сведения об осуществлении государственной регистрации сделки, права, ограничения права без необходимого в силу закона согласия третьего лица, органа:	данные отсутствуют	



полное наименование должности	подпись	инициалы, фамилия
-------------------------------	---------	-------------------

М.П.

Выписка из Единого государственного реестра недвижимости об объекте недвижимости
Сведения о характеристиках объекта недвижимости


На основании запроса от 03.06.2021 г., поступившего на рассмотрение 03.06.2021 г., сообщаем, что согласно записям Единого государственного реестра недвижимости:

Земельный участок			
(вид объекта недвижимости)			
Лист № ___ Раздела 1	Всего листов раздела 1 : ___	Всего разделов: ___	Всего листов выписки: ___
03.06.2021 № 99/2021/396906028			
Кадастровый номер:		78:40:0008519:3421	

Номер кадастрового квартала:	78:40:0008519
Дата присвоения кадастрового номера:	17.10.2014
Ранее присвоенный государственный учетный номер:	данные отсутствуют
Адрес:	г.Санкт-Петербург, Волхонское шоссе, дом 123, корпус 3, литера А
Площадь:	39662 +/- 70кв. м
Кадастровая стоимость, руб.:	50434365.78
Кадастровые номера расположенных в пределах земельного участка объектов недвижимости:	данные отсутствуют
Кадастровые номера объектов недвижимости, из которых образован объект недвижимости:	данные отсутствуют
Кадастровые номера образованных объектов недвижимости:	данные отсутствуют
Сведения о включении объекта недвижимости в состав предприятия как имущественного комплекса:	

Государственный регистратор		ФГИС ЕГРН
полное наименование должности	подпись	инициалы, фамилия

М.П.



Выписка из Единого государственного реестра недвижимости об объекте недвижимости
Сведения о характеристиках объекта недвижимости

Земельный участок			
<small>(вид объекта недвижимости)</small>			
Лист № __ Раздела 1	Всего листов раздела 1 : __	Всего разделов: __	Всего листов выписки: __
03.06.2021 № 99/2021/396906028			
Кадастровый номер:		78:40:0008519:3421	

Категория земель:	Земли населённых пунктов
Виды разрешенного использования:	для размещения очистных сооружений поверхностного стока и локальных очистных сооружений
Сведения о кадастровом инженере:	Родионов Александр Сергеевич №78-10-0100, ООО "МОРИОН"
Сведения о лесах, водных объектах и об иных природных объектах, расположенных в пределах земельного участка:	данные отсутствуют
Сведения о том, что земельный участок полностью или частично расположен в границах зоны с особыми условиями использования территории или территории объекта культурного наследия	данные отсутствуют
Сведения о том, что земельный участок расположен в границах особой экономической зоны, территории опережающего социально-экономического развития, зоны территориального развития в Российской Федерации, игровой зоны:	данные отсутствуют
Сведения о том, что земельный участок расположен в границах особо охраняемой природной территории, охотничьих угодий, лесничеств, лесопарков:	данные отсутствуют
Сведения о результатах проведения государственного земельного надзора:	данные отсутствуют
Сведения о расположении земельного участка в границах территории, в отношении которой утвержден проект межевания территории:	данные отсутствуют

Государственный регистратор		ФГИС ЕГРН
полное наименование должности	подпись	инициалы, фамилия

М.П.

Выписка из Единого государственного реестра недвижимости об объекте недвижимости
Сведения о характеристиках объекта недвижимости

Земельный участок			
<small>(вид объекта недвижимости)</small>			
Лист № ___ Раздела 1	Всего листов раздела 1 : ___	Всего разделов: ___	Всего листов выписки: ___
03.06.2021 № 99/2021/396906028			
Кадастровый номер:		78:40:0008519:3421	

Условный номер земельного участка:	данные отсутствуют
Сведения о принятии акта и (или) заключении договора, предусматривающих предоставление в соответствии с земельным законодательством исполнительным органом государственной власти или органом местного самоуправления находящегося в государственной или муниципальной собственности земельного участка для строительства наемного дома социального использования или наемного дома коммерческого использования:	данные отсутствуют
Сведения о том, что земельный участок или земельные участки образованы на основании решения об изъятии земельного участка и (или) расположенного на нем объекта недвижимости для государственных или муниципальных нужд:	данные отсутствуют
Сведения о том, что земельный участок образован из земель или земельного участка, государственная собственность на которые не разграничена:	данные отсутствуют
Сведения о наличии земельного спора о местоположении границ земельных участков:	данные отсутствуют
Статус записи об объекте недвижимости:	Сведения об объекте недвижимости имеют статус "актуальные"
Особые отметки:	Сведения о видах разрешенного использования имеют статус «Актуальные незасвидетельствованные». Право (ограничение права, обременение объекта недвижимости) зарегистрировано на данный объект недвижимости с видами разрешенного использования отсутствует.
Получатель выписки:	АКЦИОНЕРНОЕ ОБЩЕСТВО "ФОНД ИМУЩЕСТВА САНКТ-ПЕТЕРБУРГА" ИНН 7838332649

Государственный регистратор		ФГИС ЕГРН
полное наименование должности	подпись	инициалы, фамилия

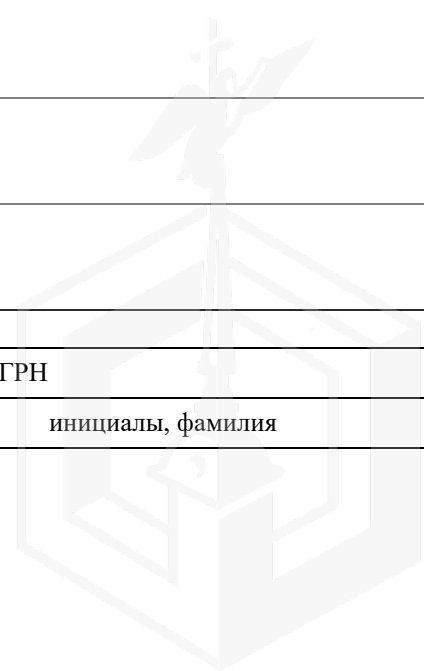
М.П.

Выписка из Единого государственного реестра недвижимости об объекте недвижимости
Сведения о зарегистрированных правах

Земельный участок	
<small>(вид объекта недвижимости)</small>	
Лист № <u> </u> Раздела <u>2</u>	Всего листов раздела <u>2</u> : <u> </u>
Всего разделов: <u> </u>	
Всего листов выписки: <u> </u>	
03.06.2021 № 99/2021/396906028	
Кадастровый номер:	78:40:0008519:3421
1. Правообладатель (правообладатели):	1.1. Санкт-Петербург
2. Вид, номер и дата государственной регистрации права:	2.1. Собственность, № 78-78/035-78/061/003/2016-260/1 от 04.03.2016
3. Ограничение прав и обременение объекта недвижимости:	не зарегистрировано
4. Договоры участия в долевом строительстве:	не зарегистрировано
5. Заявленные в судебном порядке права требования:	данные отсутствуют
6. Сведения о возражении в отношении зарегистрированного права:	данные отсутствуют
7. Сведения о наличии решения об изъятии объекта недвижимости для государственных и муниципальных нужд:	данные отсутствуют
8. Сведения о невозможности государственной регистрации без личного участия правообладателя или его законного представителя:	
9. Правопритязания и сведения о наличии поступивших, но не рассмотренных заявлений о проведении государственной регистрации права (перехода, прекращения права), ограничения права или обременения объекта недвижимости, сделки в отношении объекта недвижимости:	данные отсутствуют
10. Сведения об осуществлении государственной регистрации сделки, права, ограничения права без необходимого в силу закона согласия третьего лица, органа:	данные отсутствуют
11. Сведения о невозможности государственной регистрации перехода, прекращения, ограничения права на земельный участок из земель сельскохозяйственного назначения:	

Государственный регистратор		ФГИС ЕГРН
полное наименование должности	подпись	инициалы, фамилия

М.П.




Выписка из Единого государственного реестра недвижимости об объекте недвижимости
Описание местоположения земельного участка

Земельный участок			
(вид объекта недвижимости)			
Лист № __ Раздела <u>3</u>	Всего листов раздела <u>3</u> : __	Всего разделов: __	Всего листов выписки: __
03.06.2021 № 99/2021/396906028			
Кадастровый номер:		78:40:0008519:3421	

План (чертеж, схема) земельного участка			
			
Масштаб 1: данные отсутствуют	Условные обозначения:		

Государственный регистратор		ФГИС ЕГРН
полное наименование должности	подпись	инициалы, фамилия

М.П.



Выписка из Единого государственного реестра недвижимости об объекте недвижимости
Описание местоположения земельного участка

Земельный участок			
<small>(вид объекта недвижимости)</small>			
Лист № __ Раздела 3.1	Всего листов раздела 3.1 : __	Всего разделов: __	Всего листов выписки: __
03.06.2021 № 99/2021/396906028			
Кадастровый номер:		78:40:0008519:3421	

Описание местоположения границ земельного участка							
Номер п/п	Номер точки		Дирекционный угол	Горизонтальное проложение, м	Описание закрепления на местности	Кадастровые номера смежных участков	Сведения об адресах правообладателей смежных земельных участков
	начальная	конечная					
1	2	3	4	5	6	7	8
1	1	2	данные отсутствуют	данные отсутствуют	данные отсутствуют	данные отсутствуют	данные отсутствуют
2	2	3	данные отсутствуют	данные отсутствуют	данные отсутствуют	данные отсутствуют	данные отсутствуют
3	3	4	данные отсутствуют	данные отсутствуют	данные отсутствуют	данные отсутствуют	данные отсутствуют
4	4	5	данные отсутствуют	данные отсутствуют	данные отсутствуют	данные отсутствуют	данные отсутствуют
5	5	6	данные отсутствуют	данные отсутствуют	данные отсутствуют	данные отсутствуют	данные отсутствуют
6	6	7	данные отсутствуют	данные отсутствуют	данные отсутствуют	данные отсутствуют	данные отсутствуют
7	7	8	данные отсутствуют	данные отсутствуют	данные отсутствуют	данные отсутствуют	данные отсутствуют
8	8	9	данные отсутствуют	данные отсутствуют	данные отсутствуют	данные отсутствуют	данные отсутствуют
9	9	10	данные отсутствуют	данные отсутствуют	данные отсутствуют	данные отсутствуют	данные отсутствуют
10	10	11	данные отсутствуют	данные отсутствуют	данные отсутствуют	данные отсутствуют	данные отсутствуют
11	11	12	данные отсутствуют	данные отсутствуют	данные отсутствуют	данные отсутствуют	данные отсутствуют
12	12	13	данные отсутствуют	данные отсутствуют	данные отсутствуют	данные отсутствуют	данные отсутствуют
13	13	14	данные отсутствуют	данные отсутствуют	данные отсутствуют	данные отсутствуют	данные отсутствуют
14	14	15	данные отсутствуют	данные отсутствуют	данные отсутствуют	данные отсутствуют	данные отсутствуют

			отсутствуют	отсутствуют			
15	15	16	данные отсутствуют	данные отсутствуют	данные отсутствуют	данные отсутствуют	данные отсутствуют

Государственный регистратор		ФГИС ЕГРН
полное наименование должности	подпись	инициалы, фамилия

М.П.



Выписка из Единого государственного реестра недвижимости об объекте недвижимости
Описание местоположения земельного участка

Земельный участок			
<small>(вид объекта недвижимости)</small>			
Лист № __ Раздела 3.1	Всего листов раздела 3.1 : __	Всего разделов: __	Всего листов выписки: __
03.06.2021 № 99/2021/396906028			
Кадастровый номер:		78:40:0008519:3421	

Описание местоположения границ земельного участка							
Номер п/п	Номер точки		Дирекционный угол	Горизонтальное проложение, м	Описание закрепления на местности	Кадастровые номера смежных участков	Сведения об адресах правообладателей смежных земельных участков
	начальная	конечная					
1	2	3	4	5	6	7	8
16	16	1	данные отсутствуют	данные отсутствуют	данные отсутствуют	данные отсутствуют	данные отсутствуют

Государственный регистратор		ФГИС ЕГРН
полное наименование должности	подпись	инициалы, фамилия

М.П.



Выписка из Единого государственного реестра недвижимости об объекте недвижимости
Описание местоположения земельного участка

Земельный участок			
(вид объекта недвижимости)			
Лист № __ Раздела 3.2	Всего листов раздела 3.2 : __	Всего разделов: __	Всего листов выписки: __
03.06.2021 № 99/2021/396906028			
Кадастровый номер:		78:40:0008519:3421	

Сведения о характерных точках границы земельного участка				
Система координат: СК-1964				
Зона №				
Номер точки	Координаты		Описание закрепления на местности	Средняя квадратическая погрешность определения координат характерных точек границ земельного участка, м
	X	Y		
1	2	3	4	5
1	80310.08	103372.11	данные отсутствуют	0.1
2	80443.45	103462.64	данные отсутствуют	0.1
3	80440.99	103466.38	данные отсутствуют	0.1
4	80461.71	103479.34	данные отсутствуют	0.1
5	80442.25	103508.12	данные отсутствуют	данные отсутствуют
6	80430.26	103525.25	данные отсутствуют	данные отсутствуют
7	80418.37	103526.56	данные отсутствуют	данные отсутствуют
8	80357.6	103615.89	данные отсутствуют	данные отсутствуют
9	80364.23	103620.17	данные отсутствуют	данные отсутствуют
10	80333.71	103664.72	данные отсутствуют	данные отсутствуют
11	80328	103673.06	данные отсутствуют	данные отсутствуют
12	80198.46	103677.14	данные отсутствуют	0.1
13	80239.67	103617.1	данные отсутствуют	данные отсутствуют
14	80293.6	103539.34	данные отсутствуют	данные отсутствуют
15	80229	103490.91	данные отсутствуют	данные отсутствуют

Государственный регистратор		ФГИС ЕГРН
полное наименование должности	подпись	инициалы, фамилия

М.П.

Выписка из Единого государственного реестра недвижимости об объекте недвижимости
Описание местоположения земельного участка

Земельный участок			
<small>(вид объекта недвижимости)</small>			
Лист № __ Раздела 3.2	Всего листов раздела 3.2 : __	Всего разделов: __	Всего листов выписки: __
03.06.2021 № 99/2021/396906028			
Кадастровый номер:		78:40:0008519:3421	

Сведения о характерных точках границы земельного участка				
Система координат: СК-1964				
Зона №				
Номер точки	Координаты		Описание закрепления на местности	Средняя квадратическая погрешность определения координат характерных точек границ земельного участка, м
	X	Y		
1	2	3	4	5
16	80308.3	103374.92	данные отсутствуют	данные отсутствуют

Государственный регистратор		ФГИС ЕГРН
полное наименование должности	подпись	инициалы, фамилия

М.П.



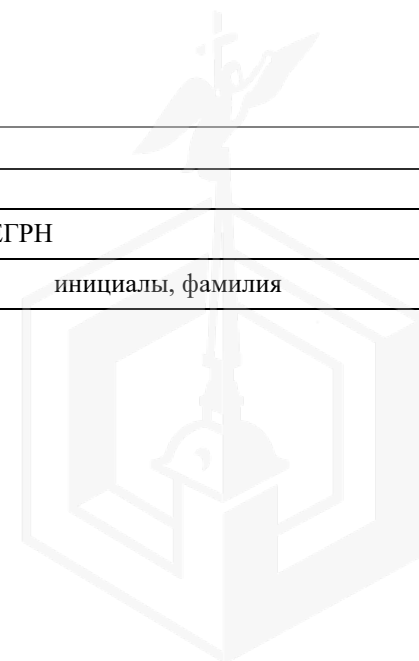
Выписка из Единого государственного реестра недвижимости об объекте недвижимости
Сведения о частях земельного участка

Земельный участок			
(вид объекта недвижимости)			
Лист № __ Раздела 4	Всего листов раздела 4 : __	Всего разделов: __	Всего листов выписки: __
03.06.2021 № 99/2021/396906028			
Кадастровый номер:		78:40:0008519:3421	

План (чертеж, схема) части земельного участка		Учетный номер части: 78:40:0008519:3421/1	
			
Масштаб 1: данные отсутствуют	Условные обозначения:		

Государственный регистратор		ФГИС ЕГРН
полное наименование должности	подпись	инициалы, фамилия

М.П.



Выписка из Единого государственного реестра недвижимости об объекте недвижимости
Сведения о частях земельного участка

Земельный участок			
<small>(вид объекта недвижимости)</small>			
Лист № __ Раздела 4.1	Всего листов раздела 4.1 : __	Всего разделов: __	Всего листов выписки: __
03.06.2021 № 99/2021/396906028			
Кадастровый номер:		78:40:0008519:3421	

Учетный номер части	Площадь (м ²)	Содержание ограничения в использовании или ограничения права на объект недвижимости или обременения объекта недвижимости
1	2	3
1	1481	Иные ограничения (обременения) прав, Временные. Дата истечения срока действия временного характера - 18.10.2019

Государственный регистратор		ФГИС ЕГРН
полное наименование должности	подпись	инициалы, фамилия

М.П.




Выписка из Единого государственного реестра недвижимости об объекте недвижимости
Сведения о частях земельного участка

Земельный участок			
<small>(вид объекта недвижимости)</small>			
Лист № __ Раздела 4.2	Всего листов раздела 4.2 : __	Всего разделов: __	Всего листов выписки: __
03.06.2021 № 99/2021/396906028			
Кадастровый номер:		78:40:0008519:3421	

Сведения о характерных точках границы части (частей) земельного участка				
Учетный номер части: 1				
Система координат: мск 64				
Зона №				
Номер точки	Координаты, м		Описание закрепления на местности	Средняя квадратическая погрешность определения координат характерных точек границы части земельного участка, м
	X	Y		
1	2	3	4	5
6	80430.26	103525.25	данные отсутствуют	данные отсутствуют
7	80418.37	103526.56	данные отсутствуют	данные отсутствуют
17	80433.28	103520.93	данные отсутствуют	данные отсутствуют
18	80415.31	103531.06	данные отсутствуют	данные отсутствуют
19	80302.13	103531.41	данные отсутствуют	данные отсутствуют
20	80282.84	103531.27	данные отсутствуют	данные отсутствуют
21	80269.39	103521.19	данные отсутствуют	данные отсутствуют
22	80301.97	103521.45	данные отсутствуют	данные отсутствуют

Государственный регистратор		ФГИС ЕГРН
полное наименование должности	подпись	инициалы, фамилия

М.П.



2012

Городское управление инвентаризации
и оценки недвижимости Санкт-Петербурга

Инв. № документа _____

Паспорт на объект незавершенного строительства

Адрес: г. Санкт-Петербург, Волхонское шоссе
дом № 123 корпус 3
литера А

Описательный адрес: Волхонское шоссе, д. 123, к. 3

Строительный адрес: Юго-западная нежилая зона
Красносельского района

Государственный учет

Кадастровый номер

78: 8519: 0: 124

Предыдущий кадастровый номер

78:

Учет произведен

09 Соболева Е.В.
ф. и. о.

2001 г.



I. Основание для начала строительства /реконструкции.

Документ о предоставлении земельного участка или передаче объекта на реконструкцию _____ Решение Исполнительного Комитета Ленгорсовета от 14.04.75г.

№ 281 «Об отводе земельного участка управлению «Водоканал» для строительства канализационных очистных сооружений в юго-западной части Ленинграда»;

Распоряжение Совета Министров РСФСР от 17.05.77г. № 683-р «Об утверждении ТЭО на проектирование и строительство очистных сооружений Юго-запада г. Ленинграда»;

Решение Исполкома Ленгорсовета от 14.07.80г. № 489 «О строительстве объектов комплекса юго-западных очистных сооружений».

(дата и наименование документа исполнительной власти)

Разрешение на выполнение строительно-монтажных работ

не предоставлено _____

(№ документа и его реквизиты)

Примечание

II. Сведения о земельном участке.


Площадь по документам _____ **37962** _____ кв. м

Документ _____ Договор аренды № 00/ЗК – 00257 от 01.07.1996г.

(наименование, дата, № документа, срок действия)

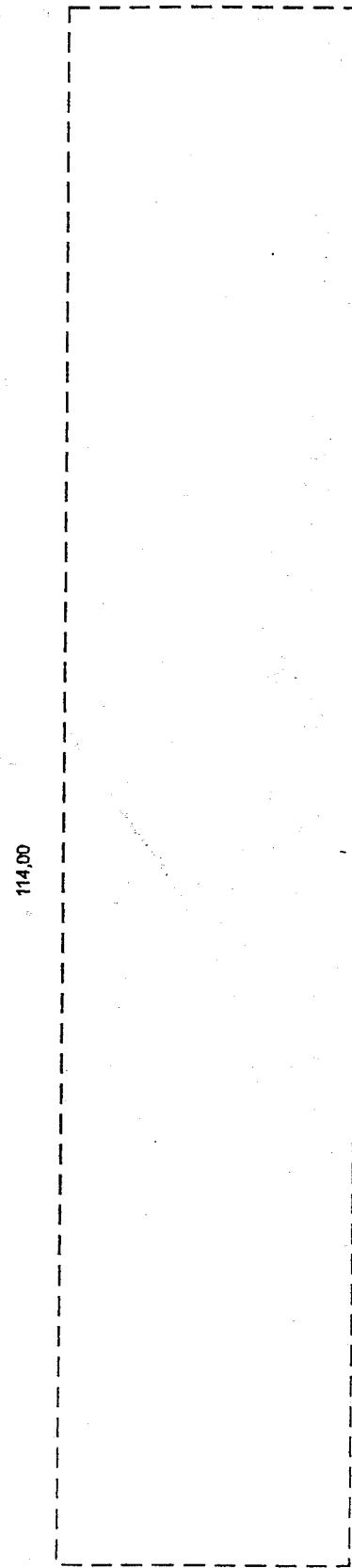
III. Ситуационный план участка

Адрес: _____ **Волхонское шоссе** _____, дом № **123** _____,
_____ корпус **3** _____, литера **А** _____.



Литера А1

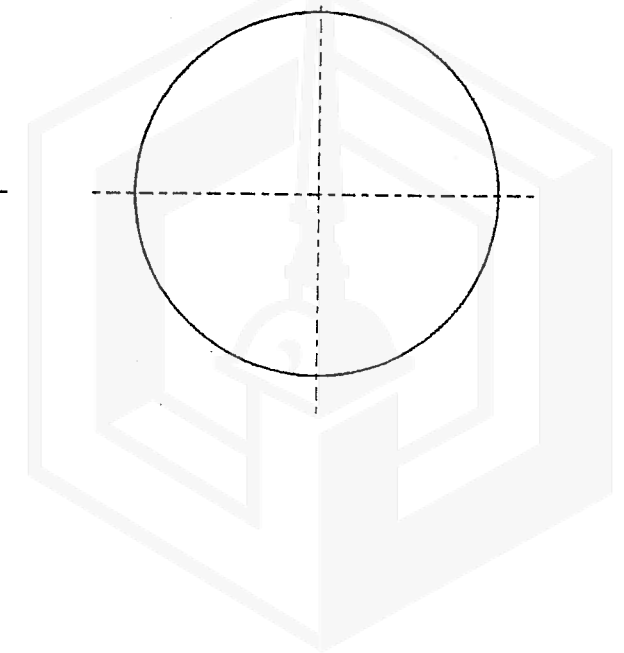
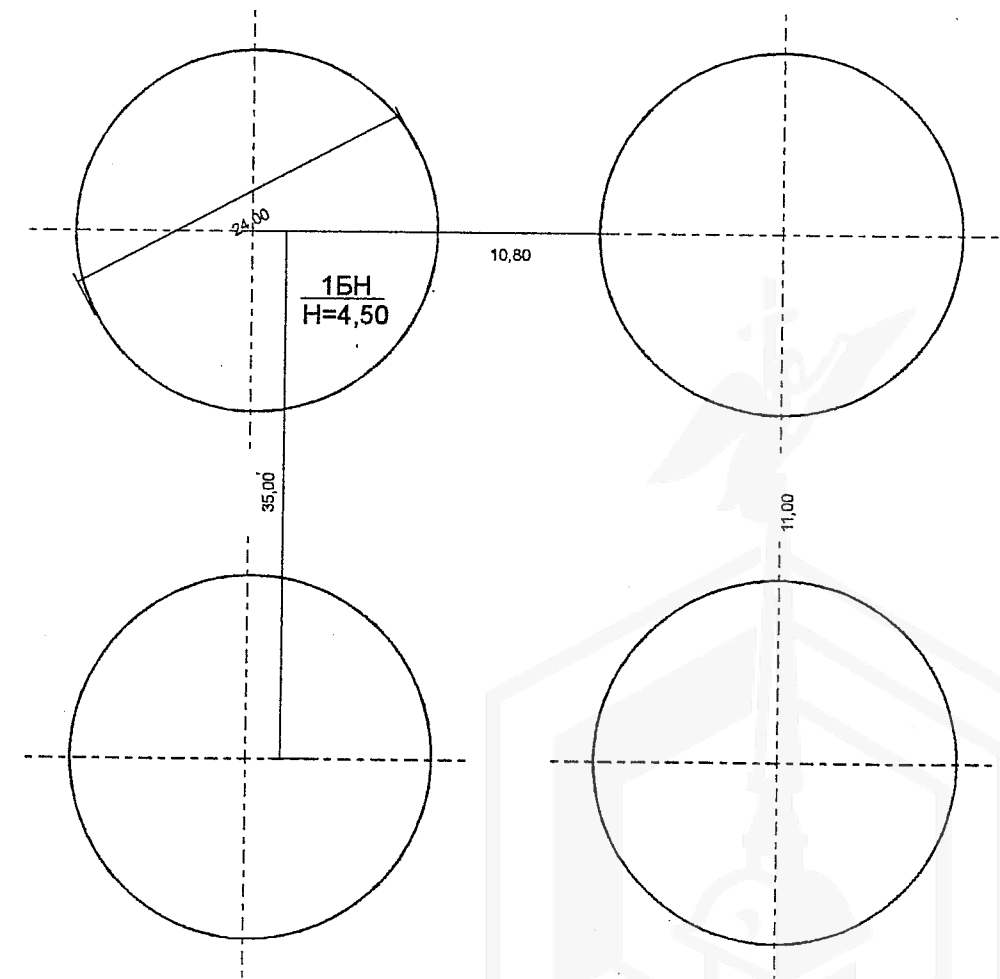
Цех обработки осадка



20,30

Литера А2 – А5

Илоуплотнители



Экспликация к ситуационному плану участка

Литера по плану	Назначение объекта	Площадь застройки, кв. м
А в составе	Сооружения обработки осадка	8106,4
А1	Цех обработки осадка	6144
А2-А5 (4 шт.)	Илоуплотнители	1962,4

IV. Общие сведения об объекте

Назначение Сооружения обработки осадка (по проекту)

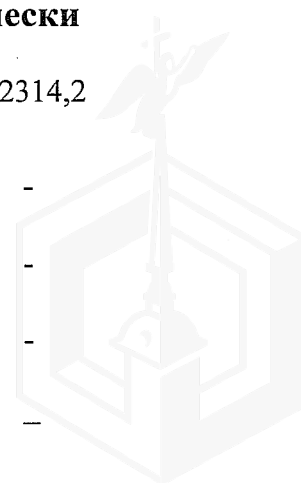
Серия, тип проекта новое строительство - 78.0564/2
(указать реконструкция/новое строительство)

Год начала / год окончания строительства 1975/1991 (по проекту)

V. Техническое описание объекта

V.1. Цех обработки осадка – А1

	По проекту	Фактически
Площадь застройки, м ²	6144	2314,2
Объем здания, м ³	116736	-
Общая площадь, м ²	7135	-
Число этажей	1-3	-
Фундамент	Ж/б	-
Стены	Ж/б, кирпич	-
• Кровля	Рубероид	-
Электроснабжение	Есть	-
Водоснабжение	Есть	-
Канализация	Есть	-
Газоснабжение	Есть	-



V.2. Илоуплотнители 4 шт. – А2-А5

	По проекту	Фактически
Площадь застройки, м ²	1962,4	1808,6
Объем, м ³	16680,4	8138,9*
Этажность	Подземн.	Подземн.
Фундамент	Ж/б	Ж/б
Стены	Ж/б	Ж/б
Электроснабжение	Есть	-

* - Объем подсчитан по наружным обмерам.

VI. Информация о строительстве

Готовность объекта по документам 36,5 %

Акт инвентаризации незаконченных строительством основных средств №1 от 15.06.01.

ГУП «Водоканал» СПб, филиал ЮПВ, объект ЮЗОС.

(наименование, дата, № документа)

Дополнительные сведения Строительство не ведется

Технический паспорт изготовлен "03" сентября 2001 г.

по состоянию на "03" сентября 2001 г.

Исполнил [подпись] (Н.В. Коробов)

Проверил [подпись] (Т.А. Каргузова)


Дата выдачи [подпись] 2001 г.

Зам. начальника ГУИОН [подпись] (М.А. Веселов)

ф. и. о.



Прошнуровано
Пронумеровано
Канцелярия
Листов (128716)



ПЛАН ПЕРВИЧНОГО ОБЪЕКТА НЕДВИЖИМОСТИ
(здания/сооружения)

Кадастровый номер 78: 8519:0:124

Предыдущий кадастровый номер 78:

Вид учета: первичный, подтверждение

Способ формирования: первичный, слияние, разделение, изменение

Адрес объекта: г. Санкт-Петербург, Волхонское шоссе, дом 123, корпус 3, литера А

Описательный адрес: г. Санкт-Петербург, Волхонское шоссе, дом 123, корпус 3

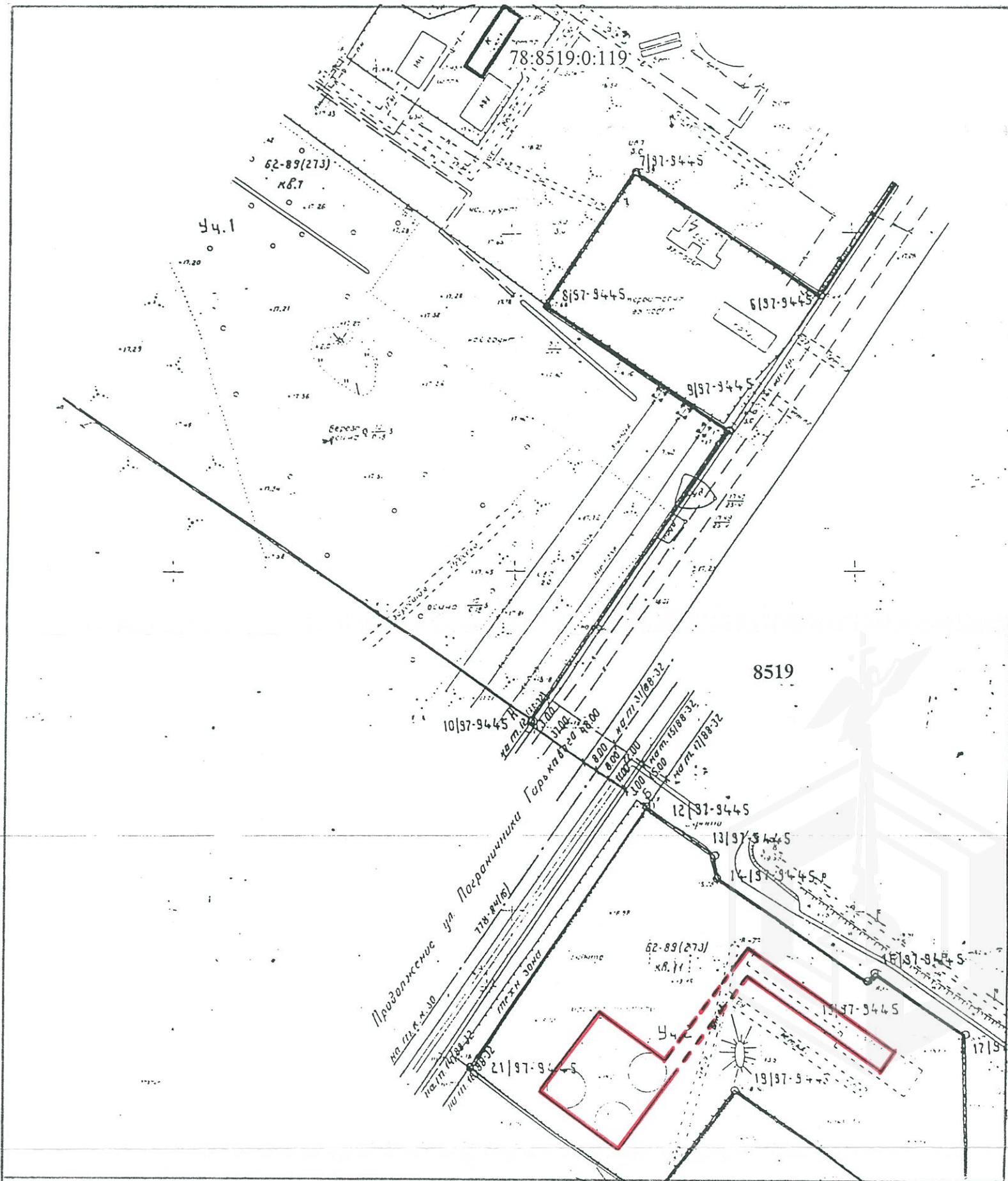
Наименование объекта: Юго-Западные очистные сооружения, сооружения обработки осадка

Назначение объекта: объект незавершенного строительства

Состав объекта: * A1, A2, A3, A4, A5

Площадь объекта: ** 8106.4 кв.м. (по проекту)

Этажность: 1-3, подземная (по проекту)



— Границы первичного объекта недвижимости
- - - Границы подземных частей

Дополнительные сведения: * - состав объекта определен по проекту института "ЛЕНГИПРОИНЖПРОЕКТ" шифр 78-0564/2

** - характеристика объекта представлена по площади застройки

Состав: A1 - Цех обработки осадка S застр.(по проекту) 6144.0 кв.м., V (по проекту) 116736.0 куб.м.
A2-A5 - Илоуплотнители (4 шт.) S застр.(по проекту) 490.6*4 кв.м., V (по проекту) 4170.1*4 куб.м.

Государственный земельный кадастр

И.О. начальника ГУ ГУИОН



2001 г.



(Т.А. Кармузова)

2001 г.