ПРАВИТЕЛЬСТВО САНКТ- ПЕТЕРБУРГА
КОМИТЕТ ИМУЩЕСТВЕННЫХ ОТНОШЕНИЙ САНКТ-ПЕТЕРБУРГА

РЕШЕНИЕ

о проведении аукциона на право заключения договора аренды объекта нежилого фонда, находящегося в государственной собственности Санкт-Петербурга

от 23.08.2021 № КИО-2660/21

В соответствии с распоряжением Комитета имущественных отношений Санкт-Петербурга от 31.07.2019 № 127-р «О проведении аукционов на право заключения договоров аренды объектов нежилого фонда, находящихся в государственной собственности Санкт-Петербурга»:

1. Провести торги в форме аукциона на право заключения договора аренды объекта нежилого фонда (далее – Аукцион), находящегося в государственной собственности Санкт-Петербурга (далее – Объект), расположенного по адресу: Санкт-Петербург, пер. Гривцова, д. 1/64, литера В, пом. 1-Н.

Район Санкт-Петербурга: Адмиралтейский

Кадастровый номер: 78:32:0001292:339

Этаж: 1

Общая площадь помещения: 7,3 кв.м

Входы: 1 общий со двора

Элементы благоустройства: электроснабжение, отопление, водоснабжение, канализация

Целевое назначение: нежилое

2. Санкт-Петербургскому государственному казенному учреждению «Имущество Санкт-Петербурга» обеспечить организацию Аукциона.

3. Проведение Аукциона осуществляется в электронной форме.

4. Установить, что:

4.1. Договор аренды Объекта заключается на 10 лет.

4.2. Начальная цена составляет 61 153,76 (шестьдесят одна тысяча сто пятьдесят три рубля 76 копеек) (без учета НДС).

5. Ограничения, обременения в отношении Объекта, определяемые в соответствии с заключениями уполномоченных исполнительных органов государственной власти и сведениями из Единого государственного реестра недвижимости: Объект расположен в границах зон охраны и (или) защитных зон объектов культурного наследия на территории Санкт-Петербурга: Единая охранная зона (участок ООЗ(32)).
Обязанность арендатора по присоединению Объекта к электросетям.

6. Информация о наличии (отсутствии) перепланировок Объекта, не согласованных в установленном порядке: отсутствует.

7. Информация о наличии (отсутствии) технологического присоединения энергопринимающих устройств, необходимых для электроснабжения Объекта к электрическим сетям: сведения о надлежащем присоединении Объекта к электросетям отсутствуют.

Заместитель
председателя Комитета К.В.Фёдоров

ДОКУМЕНТ ПОДПИСАН
ЭЛЕКТРОННОЙ ПОДПИСЬЮ

Сертификат 7D2997000AAD47A24357806CA28007C2
Владелец Федоров Кирилл Валентинович
Действителен с 14.04.2021 по 14.04.2022

РАСЧЕТ
арендной платы за нежилое помещение
к договору аренды нежилого фонда
№ от г. по адресу:
190000, г.Санкт-Петербург, переулок Гривцова, д. 1/64, литера В, помещение N 1-Н

1. СПРАВОЧНЫЕ ДАННЫЕ

1.1. Наименование предприятия, арендующего данное помещение
1.2. Существующие ограничения на использование объекта
Офисное: нет Торговое: нет Промышленное: нет
1.3. Арендуемая площадь (м.кв.): 7.30
1.4. Занимаемые этажи: 1 этаж

Тех.этаж: нет;

1.5. Состояние помещения: нормальное
1.6. Вход в помещение: общий со двора
1.7. Тип здания: капитальное
1.8. Благоустройства: Водоснабжение: есть; Электроснабжение: есть;
Отопление: есть; Канализация: есть;
1.9. Коэффициент социальной значимости арендатора: 1.00
1.10. Расположение:
Зона: 1
Координата X: 113 497 Координата Y: 93 716

2. РАСЧЕТ АРЕНДНОЙ ПЛАТЫ

2.1. Расчетные коэффициенты

Базовая ставка	5 862.500
Арендный	0.700
Местоположения	1.283
Площади	1.040
Занимаемых этажей	1.000
Состояния помещения	1.000
Входа в помещение	0.950
Типа здания	1.000
Элементов благоустройства	
- водоснабжения	1.000
- канализации	1.000
- отопления	1.000
- электричества	1.000
Ставка арендной платы в РУБ. за м.кв. в год (без льгот):	5 201.930
Ставка арендной платы в РУБ. за м.кв. в год:	5 201.930

Индекс изменения размеров ставки арендной платы 1.610407610
Наилучшее использование: Офис
Арендная плата при наилучшем использовании:
Без льгот:
В год: 61 153.76 руб. в квартал: 15 288.44 руб. в месяц: 5 096.15 руб.
Средняя стоимость 1 кв.м. в год: 8 377.23 руб.

Общая арендуемая площадь по договору: 7.30 (помещений: 1)
Количество объектов в расчете: 1
Арендная плата при наилучшем использовании:
Без льгот:
В год: 61 153.76 руб. в квартал: 15 288.44 руб. в месяц: 5 096.15 руб.
С учетом коэффициента социальной значимости:
В год: 61 153.76 руб. в квартал: 15 288.44 руб. в месяц: 5 096.15 руб.
Средняя стоимость 1 кв.м. в год: 8 377.23 руб.
Дата расчета: 19.08.2021 Исполнитель: Ваулина А.А.

СПРАВКА ДЛЯ РАСЧЕТА АРЕНДНОЙ ПЛАТЫ

1. Сведения об объекте.

Адрес объекта:

Район	Адмиралтейский	Улица	переулок Гривцова		
Номер дома	1/64	Корпус		Литера	В

Описательный адрес (угловых и сквозных строений): набережная реки Мойки, дом 64; переулок Гривцова, дом 1

Тип здания:

√	Капитальное
	Капитальное деревянное

Тип объекта аренды:

	здание		часть здания
	сооружение		часть сооружения
√	помещение(я)		часть(и) помещения(й)

Номер объекта учета *:	**Номер помещения(й) (части(ей)), сдаваемого(ых) в аренду **:**
1-Н	1-Н

Занимаемые этажи:

√	1-й этаж
	2-й этаж (с лифтом)
	2-й этаж (без лифта)
	Выше 2-го (с лифтом)
	Выше 2-го (без лифта)
	Подвал (с заглублением до 1.5 м включительно)
	Подвал (с заглублением более 1.5 м)
	Цоколь (с заглублением до 0.5 м включительно)
	Цоколь (с заглублением более 0.5 м)
	Технический этаж

Элементы благоустройства здания:

√	Электроснабжение
√	Водоснабжение
√	Отопление
√	Канализация

Элементы благоустройства объекта учета *:

√	Электроснабжение
√	Водоснабжение
√	Отопление
√	Канализация

Элементы благоустройства объекта аренды **:

√	Электроснабжение	√	Водоснабжение
√	Отопление	√	Канализация

Входы в помещение:	Количество:	Номера по ситуационному плану:
С улицы отдельных:		
С улицы общих:		
Со двора отдельных:		
Со двора общих:	1	1
Через проходную:		

Общая площадь здания (кв. м): (заполняется при учете ПОН)		
Общая площадь объекта учета (кв. м):	**7.3**	
Общая площадь помещения(й) (части(ей)), сдаваемого в аренду на занимаемом этаже (кв.м):	7.3	1-Н
Коэффициент потребительских качеств *:**		
Общая площадь помещения(й) (части(ей)), сдаваемого(ых) в аренду на занимаемом этаже, с учетом коэффициента потребительских качеств *(кв. м):**		
Общая площадь объекта аренды (кв.м):	7.3	

Примечание: Справка изготовлена по данным выписки из ЕГРН от 15.10.2020 № КУВИ-002/2020-29588655. Общая площадь объекта учета по сведениям Единого государственного реестра недвижимости:7.3 кв.м

В 2012 году в филиал ФГБУ «ФКП Росреестра» по Санкт-Петербургу сведения о помещении были переданы для включения в Государственный кадастр недвижимости (с 01.01.2017 - Единый государственный реестр недвижимости) – верно/~~не верно~~ (не нужное зачеркнуть)

Сведения о перепланировке и т.д.

* не заполняется при учете первичного объекта недвижимости
** не заполняется, если объектом аренды является здание, сооружение
*** не заполняется, если объект аренды соответствует объекту учета

2. Схема расположения входов.

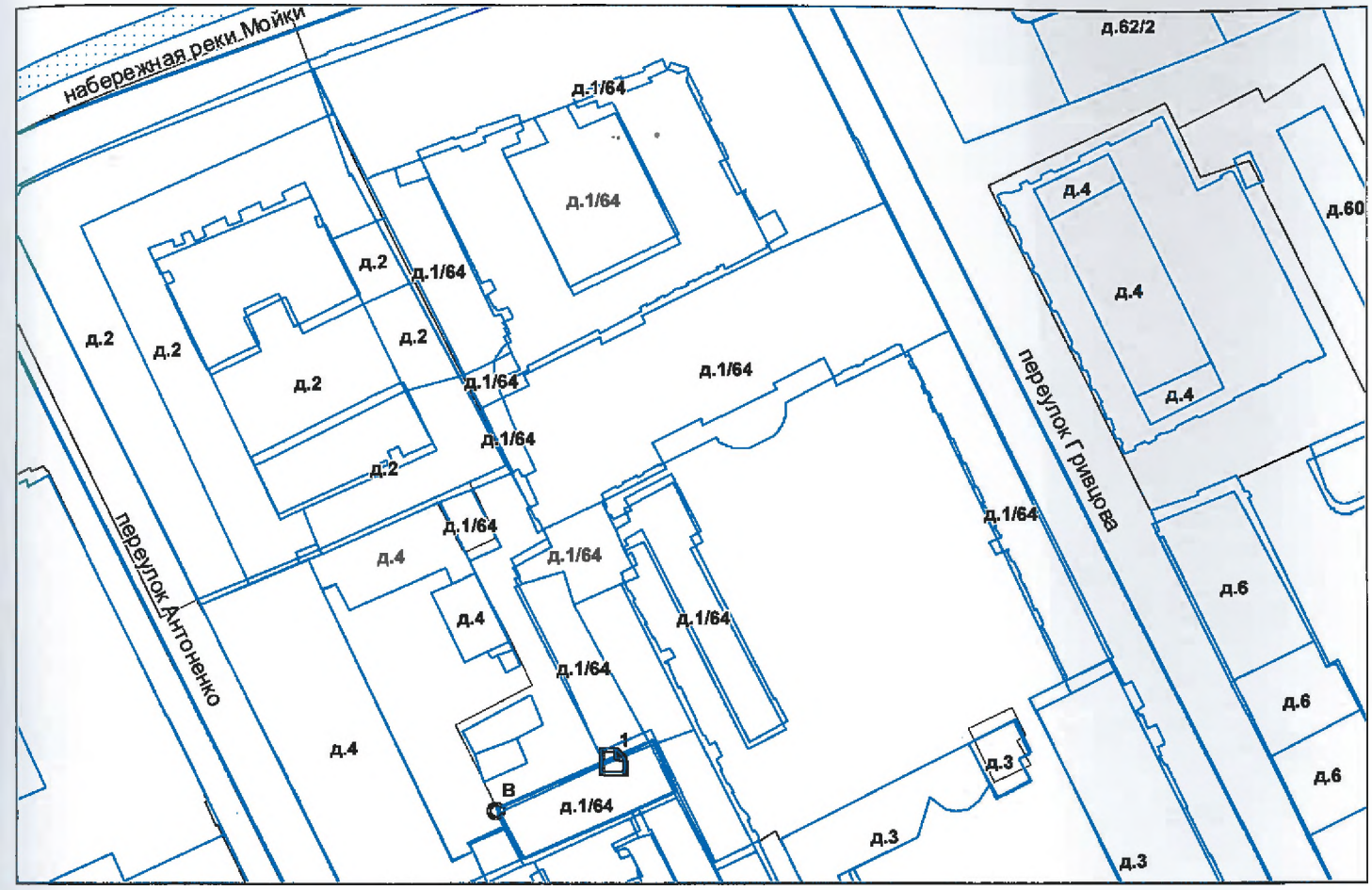

- границы строения

Дополнительные сведения о строении: _____

3. Ведомость координат центров входов.

№ п/п	Характерная точка	№ вх.	Координаты центра входа		Примечание
			X, м	Y, м	
1	В	1	113497.59	93716.75	

Исполнитель: Сорокина Г.И.

Начальник ПИБ Центральное департамента кадастровой деятельности: В.Б.Митичева

Район: Адмиралтейский

Дата: 19 февраля 2021 года

Всего пронумеровано и
прошнуровано 2 листа(ов)
«13» 02 2021г.
Начальник ПИБ Центральное
департамента кадастровой
деятельности
_В.Б. Митичева

Филиал Федерального государственного бюджетного учреждения "Федеральная кадастровая палата Федеральной службы государственной регистрации, кадастра и картографии" по Санкт-Петербургу

полное наименование органа регистрации прав

Выписка из Единого государственного реестра недвижимости об объекте недвижимости

Сведения о характеристиках объекта недвижимости

На основании запроса от 18.08.2021, поступившего на рассмотрение 18.08.2021, сообщаем, что согласно записям Единого государственного реестра недвижимости:

Раздел 1 Лист 1

Помещение
вид объекта недвижимости

Лист № 1 раздела 1	Всего листов раздела 1: 2	Всего разделов: 3	Всего листов выписки: 4

18.08.2021г. № КУВИ-002/2021-107977027	
Кадастровый номер:	78:32:0001292:339
Номер кадастрового квартала:	78:32:0001292
Дата присвоения кадастрового номера:	14.09.2012

Ранее присвоенный государственный учетный номер:	данные отсутствуют
Местоположение:	Санкт-Петербург, пер. Гривцова, д. 1/64, литера. В, пом. 1-Н
Площадь:	7.3
Назначение:	Нежилое помещение
Наименование:	Нежилое помещение
Номер, тип этажа, на котором расположено помещение, машино-место	Этаж № 1
Вид жилого помещения:	данные отсутствуют
Кадастровая стоимость, руб.:	107658.87
Кадастровые номера иных объектов недвижимости, в пределах которых расположен объект недвижимости:	78:32:0001292:18
Кадастровые номера объектов недвижимости, из которых образован объект недвижимости:	данные отсутствуют
Кадастровые номера образованных объектов недвижимости:	данные отсутствуют
Сведения о включении объекта недвижимости в состав предприятия как имущественного комплекса:	данные отсутствуют
Сведения о включении объекта недвижимости в состав единого недвижимого комплекса:	данные отсутствуют
Виды разрешенного использования:	данные отсутствуют
Сведения о включении объекта недвижимости в реестр объектов культурного наследия:	данные отсутствуют
Сведения о кадастровом инженере:	данные отсутствуют

полное наименование должности	подпись	инициалы, фамилия

М.П.

Помещение
вид объекта недвижимости

Лист № 2 раздела 1	Всего листов раздела 1: 2	Всего разделов: 3	Всего листов выписки: 4

18.08.2021г. № КУВИ-002/2021-107977027	
Кадастровый номер:	78:32:0001292:339

Сведения об отнесении жилого помещения к определенному виду жилых помещений специализированного жилищного фонда, к жилым помещениям наемного дома социального использования или наемного дома коммерческого использования:	данные отсутствуют
Статус записи об объекте недвижимости:	Сведения об объекте недвижимости имеют статус "актуальные, ранее учтенные"
Особые отметки:	Сведения, необходимые для заполнения раздела: 9 - Сведения о части (частях) помещения, отсутствуют.
Получатель выписки:	Дударева Мария Александровна, действующий(ая) на основании документа "" САНКТ-ПЕТЕРБУРГСКОЕ ГОСУДАРСТВЕННОЕ КАЗЕННОЕ УЧРЕЖДЕНИЕ "ИМУЩЕСТВО САНКТ-ПЕТЕРБУРГА"

полное наименование должности	подпись	инициалы, фамилия

М.П.

Выписка из Единого государственного реестра недвижимости об объекте недвижимости

Сведения о зарегистрированных правах

Помещение
вид объекта недвижимости

Лист № 1 раздела 2	Всего листов раздела 2: 1	Всего разделов: 3	Всего листов выписки: 4

18.08.2021г. № КУВИ-002/2021-107977027	
Кадастровый номер:	78:32:0001292:339

1	Правообладатель (правообладатели):	1.1	Санкт-Петербург
2	Вид, номер, дата и время государственной регистрации права:	2.1	Собственность 78:32:0001292:339-78/030/2019-1 05.12.2019 14:40:43
3	Сведения об осуществлении государственной регистрации сделки, права без необходимого в силу закона согласия третьего лица, органа:	3.1	данные отсутствуют
4	Ограничение прав и обременение объекта недвижимости:	не зарегистрировано	
5	Договоры участия в долевом строительстве:	не зарегистрировано	
6	Заявленные в судебном порядке права требования:	данные отсутствуют	
7	Сведения о возражении в отношении зарегистрированного права:	данные отсутствуют	
8	Сведения о наличии решения об изъятии объекта недвижимости для государственных и муниципальных нужд:	данные отсутствуют	
9	Сведения о невозможности государственной регистрации без личного участия правообладателя или его законного представителя:	данные отсутствуют	
10	Правопритязания и сведения о наличии поступивших, но не рассмотренных заявлений о проведении государственной регистрации права (перехода, прекращения права), ограничения права или обременения объекта недвижимости, сделки в отношении объекта недвижимости:	отсутствуют	

полное наименование должности	подпись	инициалы, фамилия

М.П.

Выписка из Единого государственного реестра недвижимости об объекте недвижимости

План расположения помещения, машино-места на этаже (плане этажа)

Помещение
вид объекта недвижимости

Лист № 1 раздела 8	Всего листов раздела 8: 1	Всего разделов: 3	Всего листов выписки: 4

18.08.2021г. № КУВИ-002/2021-107977027	
Кадастровый номер: 78:32:0001292:339	Номер этажа (этажей): 1

План цокольного – 1 этажа

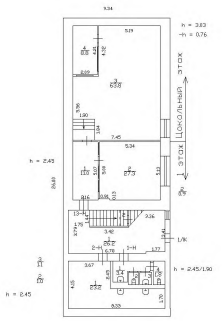

Масштаб 1

полное наименование должности	подпись	инициалы, фамилия

М.П.

ПРАВИТЕЛЬСТВО САНКТ-ПЕТЕРБУРГА

КОМИТЕТ ПО КОНТРОЛЮ ЗА ИМУЩЕСТВОМ САНКТ-ПЕТЕРБУРГА

АКТ
обследования объекта нежилого фонда

Санкт-Петербург 17 мая 2021 года

Обследование начато в «11» час. «42» мин.
Обследование окончено в «11» час. «47» мин.

На основании приказа Комитета по контролю за имуществом Санкт-Петербурга от 13 мая 2021 года № 3915-ПО сотрудниками Комитета по контролю за имуществом Санкт-Петербурга:

специалистом 1-й категории отдела контроля имущества Управления контроля использования имущества южных районов Санкт-Петербурга Афанасьевым В.В.;

главным специалистом отдела контроля имущества Управления контроля использования имущества южных районов Санкт-Петербурга Кравченко И.П.

в присутствии:_____

проведено обследование здания, (части здания), помещения, (части помещения), сооружения, прочих составляющих здания (сооружения), расположенного по адресу: Санкт-Петербург, переулок Гривцова, дом 1/64, литера В, помещение 1-Н (далее – Объект).

Кадастровый номер Объекта: 78:32:0001292:339.

Реестровый номер Объекта (при наличии): 0002К0453Н0005.

Технические характеристики Объекта согласно информационным ресурсам и технической документации (при наличии): площадь: 7.3 кв.м. Этаж: первый. Вход: общий со двора. Элементы благоустройства: теплоснабжение, водоснабжение, водоотведение, электроснабжение.

Статус объекта культурного наследия: объект не относится к объектам (выявленным объектам) культурного наследия.

Основание пользования (при наличии): отсутствует.

В ходе обследования проводилось: осмотр, фотофиксация (Olimpus Tough TG-4 № 3400579).

Обследование проводилось с использованием документов технического и кадастрового учета: плана цокольного - 1 этажа, приложенного к обращению Санкт-Петербургского государственного казенного учреждения «Имущество Санкт-Петербурга» от 22.04.2021 № 04-07-6963/21-0-0.

В результате проведения обследования установлено:

Доступ:

[V] Обеспечен [ ] Не обеспечен

Объект:

[ ] Используется [V] Не используется

Состояние Объекта*:

[ ] Евростандарт [ ] Удовлетворительное

[ ] Отличное [ ] Неудовлетворительное

[V] Нормальное

[ ] [ ] [ ] [ ] [ ] [Е] [ ]

Вид использования Объекта: не используется.

Пользователь: отсутствует.

Перепланировка/переустройство: не выявлены.

Иные лица, использующие Объект: отсутствуют.

Подключение к сетям инженерного обеспечения (при наличии):

[V] электроснабжения	[V] водоснабжения/водоотведения
_____ (указывается основание подключения (при наличии))**	_____ (указывается основание подключения (при наличии))**
[ ] газоснабжения	[V] теплоснабжения
_____ (указывается основание подключения(при наличии))**	_____ (указывается основание подключения(при наличии))**

Применение контрольно-кассовой техники на Объекте:

[ ] применяется	[V] не применяется

Дополнительная информация: -.

Выявленные нарушения: отсутствуют.

Приложение:

[V]	Фототаблица	[ ]	Копии документов технического учета

Иное:

Специалист 1-й категории		/ Афанасьев В.В. /
(должность лица, проводившего обследование)	(подпись)	(фамилия, имя, отчество)
Главный специалист		/ Кравченко И.П. /
(должность лица, проводившего обследование)	(подпись)	(фамилия, имя, отчество)

Копия акта получена*** _____

(ФИО, должность уполномоченного лица (при наличии документов, подтверждающих полномочия))

*** В соответствии с классификацией состояния объектов, указанных в постановлении Правительства Санкт Петербурга от 21.12.2005 № 1958 «О порядке определения базовых ставок и коэффициентов, применяемых при расчете арендной платы за объекты нежилого фонда, арендодателем которых является Санкт-Петербурга»

**Указывается на основании документов, представленных пользователем Объекта

*** Предоставляется по запросу заинтересованного лица

Приложение к акту обследования от 17 мая 2021 года в соответствии с приказом 3915-ПО от 13 мая 2021 года Адрес: Санкт-Петербург, переулок Гривцова, дом 1/64, литера В, помещение 1-Н

ФОТОТАБЛИЦА

Фото 1	
Описание:	Вид на адресную табличку

Фото 2	
Описание:	Вид внутри Объекта (ч.п. 2)

Ответственные за проведение обследования: _____ / Афанасьев В.В. /

_____ / Кравченко И.П. /

Фото 3	
Описание:	Вид внутри Объекта (ч.п. 3)

Фото 4	
Описание:	Вид внутри Объекта (ч.п. 4)

Ответственные за проведение обследования: _____ / Афанасьев В.В. /

_____ / Кравченко И.П. /

Фото 5	
Описание:	Вид внутри Объекта (ч.п. 1)

Фото 6	
Описание:	Вид внутри Объекта (ч.п. 1)

Ответственные за проведение обследования: _____ / Афанасьев В.В. /

_____ / Кравченко И.П. /

ПРАВИТЕЛЬСТВО САНКТ-ПЕТЕРБУРГА

КОМИТЕТ ПО ГОСУДАРСТВЕННОМУ КОНТРОЛЮ, ИСПОЛЬЗОВАНИЮ И ОХРАНЕ ПАМЯТНИКОВ ИСТОРИИ И КУЛЬТУРЫ (КГИОП)

пл. Ломоносова, д.1, Санкт-Петербург, 191023
Тел. (812) 315-43-03, (812) 571-64-31, факс (812) 710-42-45
E-mail: kgiop@gov.spb.ru
https://www.gov.spb.ru, http://kgiop.ru

Начальнику Управления приватизации и арендных отношений СПб ГКУ "Имущество Санкт-Петербурга"

Ворохобиной О.А.

№ 01-25-19804/20-0-1/4
На № 04-07-22257/20-0-0 от 13.10.2020

Рег. № 01-25-19804/20-0-0 от 14.10.2020

Комитет по государственному контролю, использованию и охране памятников истории и культуры сообщает, что объект по адресу: **Санкт-Петербург, муниципальный округ Сенной округ, переулок Гривцова, дом 1/64, литера В, пом. 1-Н** не относится к числу объектов (выявленных объектов) культурного наследия.

Объект расположен в границах зон охраны и (или) защитных зон объектов культурного наследия на территории Санкт-Петербурга: Единая охранная зона (участок ООЗ(32)).

Требования по сохранению исторических зданий* и режим использования земель в границах зон охраны объектов культурного наследия на территории Санкт-Петербурга установлен Законом Санкт-Петербурга от 19.01.2009 N 820-7 (ред. от 07.07.2016) «О границах объединенных зон охраны объектов культурного наследия, расположенных на территории Санкт-Петербурга, режимах использования земель и требованиях к градостроительным регламентам в границах указанных зон».

* Исторические здания – здания (строения, сооружения) различных исторических периодов не состоящие на государственной охране как объекты культурного наследия: в центральных районах – построенные до 1917 г.; в остальных районах – до 1957 г. и деревянные 1-2 этажные здания, построенные до 1917 г. (год постройки включительно).

В соответствии с п.1 статьи 34.1. Федерального закона от 25.06.2002 № 73-ФЗ «Защитными зонами объектов культурного наследия являются территории, которые прилегают к включенным в реестр памятникам и ансамблям (за исключением указанных в пункте 2 настоящей статьи объектов культурного наследия) и в границах которых в целях обеспечения сохранности объектов культурного наследия и композиционно-видовых связей (панорам) запрещаются строительство объектов капитального строительства и их реконструкция, связанная с изменением их параметров (высоты, количества этажей, площади), за исключением строительства и реконструкции линейных объектов».

Начальник отдела информации об объектах культурного наследия и режимах зон охраны — Коробкова Е.В.

Иванов С.Е. (812)315-50-15