

ПРАВИТЕЛЬСТВО САНКТ-ПЕТЕРБУРГА

КОМИТЕТ ПО КОНТРОЛЮ ЗА ИМУЩЕСТВОМ
САНКТ-ПЕТЕРБУРГА

АКТ
обследования земельного участка

г. Санкт-Петербург

«01» апреля 2021 года

Обследование начато в: «10» ч. «20» мин.

Обследование окончено в: «10» ч. «35» мин.

На основании приказа Комитета по контролю за имуществом Санкт-Петербурга от «31» марта 2021 № 2581-по сотрудником (ами) Комитета по контролю за имуществом Санкт-Петербурга:

ведущим специалистом Отдела контроля имущества Управления контроля использования имущества северных районов Санкт-Петербурга Яковенко М.В.

главным специалистом отдела земельного контроля Управления контроля использования имущества северных районов Санкт-Петербурга Щербаковым О.Ю.

(должность, ФИО)

В присутствии: _____
проведено обследование земельного участка (части земельного участка), расположенного по адресу: Санкт-Петербург, поселок Левашово, территория Новоселки, участок 2 (юго-западнее дома 26, литера А) (далее – Участок)

(адрес Участка)

Кадастровый номер Участка (при наличии): 78:36:0013405:79

Вид разрешенного использования Участка: для размещения индивидуального жилого дома (индивидуальных жилых домов)

Площадь Участка: 2400 кв.м

Реестровый номер (при наличии): отсутствует

Основание пользования (при наличии): отсутствует

В ходе обследования проводилось: осмотр, фотофиксация, контрольные замеры

В результате проведения обследования установлено:

Подключение к сетям инженерного обеспечения (при наличии):

электроснабжения _____ водоснабжения/водоотведения _____
(указывается основание подключения (при наличии)) (указывается основание подключения (при наличии))

газоснабжения _____ теплоснабжения _____
(указывается основание подключения (при наличии)) (указывается основание подключения (при наличии))

Применение контрольно-кассовой техники на объекте (ах), расположенных на Участке:

применяется не применяется

Участок покрыт древесно-кустарниковой растительностью, хозяйственная деятельность на Участке не осуществляется.

_____ Е _____

В соответствии с информацией, размещенной в базе данных Комитета имущественных отношений Санкт-Петербурга (далее – КИО) ИТС «Кадастр 2»: статус Участка – «временный» Участок не включен в Схему размещения нестационарных торговых объектов, утвержденную распоряжением Комитета по развитию предпринимательства и потребительского рынка Санкт-Петербурга от 20.10.2017 № 5371-р.

В соответствии с информацией, размещенной в базе данных КИО ИТС «Аренда»:
- Участок договорными отношениями не обременен.

В соответствии с информацией, размещенной в базе данных КИО, ИТС «Реестр»:
- Участок в Реестре собственности Санкт-Петербурга не учтен.

Таким образом, в результате обследования, признаков нарушений не выявлено.

Во время обследования велась фото фиксация фотоаппаратом Olympus Tough TG-5 (заводской номер BHVA86329).

Ведущий специалист

(должность лица, проводившего обследование)

(подпись)

/ М.В. Яковенко

(фамилия, имя, отчество)

Главный специалист

(должность лица, проводившего обследование)

(подпись)

/ О.Ю. Щербаков

(фамилия, имя, отчество)

(должность лица, присутствующего при проведении обследования)

(подпись)

(фамилия, имя, отчество)

(должность лица, присутствующего при проведении обследования)

(подпись)

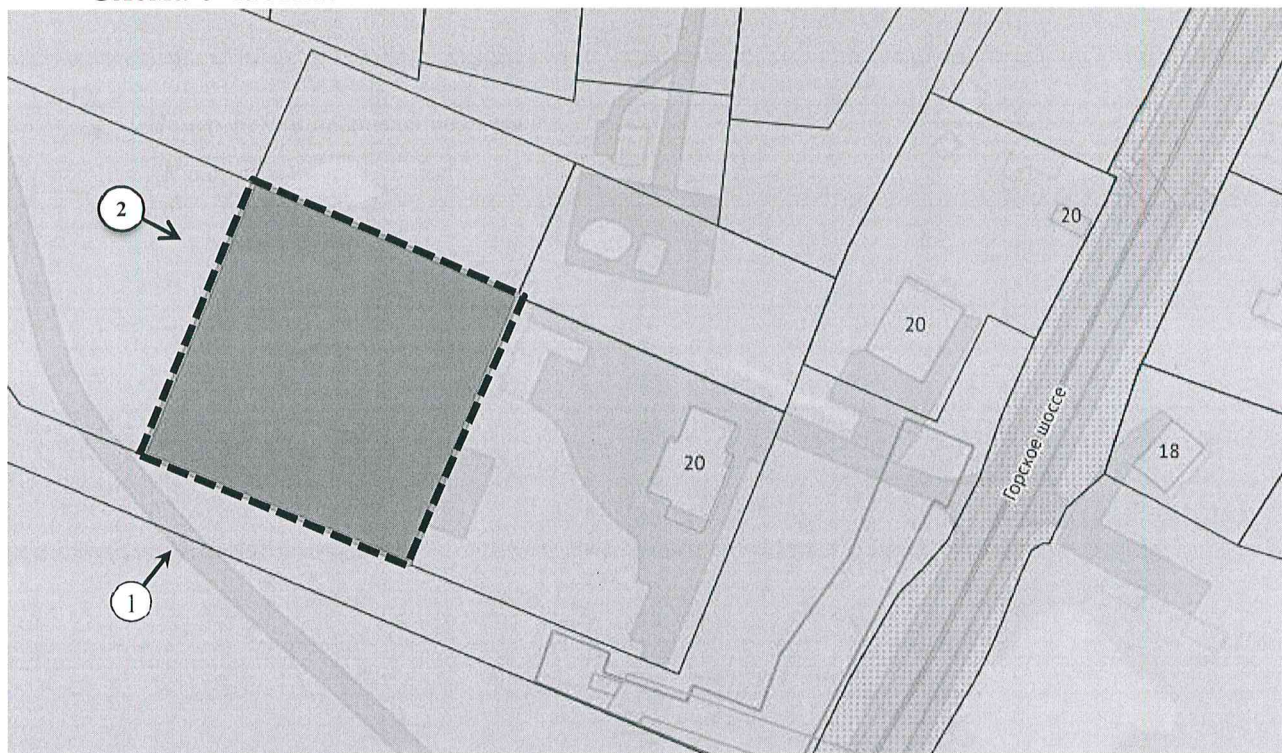
(фамилия, имя, отчество)



Копия акта получена _____



ФОТОТАБЛИЦА

Схема Участка:



	Номер фото и направление съемки
	- Участок



Ответственные за проведения обследования:

_____ / М.В. Яковенко
_____ / О.Ю. Щербаков



Описание: Вид на Участок



Описание: Вид на Участок

Ответственные за проведения обследования:



/ М.В. Яковенко

/ О.Ю. Щербаков