

ПРАВИТЕЛЬСТВО САНКТ- ПЕТЕРБУРГА
КОМИТЕТ ИМУЩЕСТВЕННЫХ ОТНОШЕНИЙ САНКТ-ПЕТЕРБУРГА

РЕШЕНИЕ

о проведении аукциона на право заключения договора аренды объекта нежилого фонда,
находящегося в государственной собственности Санкт-Петербурга

от 29.12.2021

№ УРОИР-3999/21

В соответствии с распоряжением Комитета имущественных отношений Санкт-Петербурга от 31.07.2019 № 127-р «О проведении аукционов на право заключения договоров аренды объектов нежилого фонда, находящихся в государственной собственности Санкт-Петербурга»:

1. Провести торги в форме аукциона на право заключения договора аренды объекта нежилого фонда (далее – Аукцион), находящегося в государственной собственности Санкт-Петербурга (далее – Объект), расположенного по адресу: Санкт-Петербург, переулок Джамбула, дом 19, литера А, помещение 6-Н

Район Санкт-Петербурга: Центральный

Кадастровый номер: 78:31:0001623:3693

Этаж: 1

Общая площадь помещения: 36,0 кв.м

Входы: 1 отдельный со двора

Элементы благоустройства: электроснабжение, отопление

Целевое назначение: нежилое

2. Санкт-Петербургскому государственному казенному учреждению «Имущество Санкт-Петербурга» обеспечить организацию Аукциона.

3. Проведение Аукциона осуществляется в электронной форме.

4. Установить, что:

4.1. Договор аренды Объекта заключается на 10 лет.

4.2. Начальная цена составляет: 123 638,60 (сто двадцать три тысячи шестьсот тридцать восемь рублей 60 копеек) (без учета НДС).

5. Ограничения, обременения в отношении Объекта, определяемые в соответствии с заключениями уполномоченных исполнительных органов государственной власти и сведениями из Единого государственного реестра недвижимости: Объект находится в здании, расположенном в границах зон охраны и (или) защитных зон объектов культурного наследия на территории Санкт-Петербурга: единой зоне регулирования застройки и хозяйственной деятельности 1 (участок ОЗРЗ-1(31)).

Обязанность арендатора по присоединению Объекта к электросетям

6. Информация о наличии (отсутствии) перепланировок Объекта, не согласованных в установленном порядке: отсутствует.

7. Информация о наличии (отсутствии) технологического присоединения энергопринимающих устройств, необходимых для электроснабжения Объекта к электрическим сетям: сведения о надлежащем присоединении Объекта к электросетям отсутствуют.

8. Участниками Аукциона могут являться только субъекты малого и среднего предпринимательства, имеющие право на поддержку органами государственной власти и органами местного самоуправления в соответствии с частями 3 и 5 статьи 14 Федерального закона от 24.07.2007 № 209-ФЗ «О развитии малого и среднего предпринимательства в Российской Федерации», или организации, образующие инфраструктуру поддержки субъектов малого и среднего предпринимательства.

Заместитель
председателя Комитета

К.В.Фёдоров

ДОКУМЕНТ ПОДПИСАН
ЭЛЕКТРОННОЙ ПОДПИСЬЮ

Сертификат 7D2997000AAD47A24357806CA28007C2
Владелец Федоров Кирилл Валентинович
Действителен с 14.04.2021 по 14.04.2022

арендной платы за нежилое помещение
к договору аренды нежилого фонда№ от г. по адресу:
191180, г. Санкт-Петербург, переулок Джамбула, д. 19, литера А, помещение N 6-Н

1. СПРАВОЧНЫЕ ДАННЫЕ

1.1. Наименование предприятия, арендуемого данное помещение

1.2. Существующие ограничения на использование объекта

Офисное: нет Торговое: нет Промышленное: нет

1.3. Арендваемая площадь (м.кв.): 36.00

1.4. Занимаемые этажи: 1 этаж

Тех.этаж: нет;

1.5. Состояние помещения: удовлетворительное

1.6. Вход в помещение: отдельный со двора

1.7. Тип здания: капитальное

1.8. Благоустройства: Водоснабжение: нет; Электроснабжение: есть;
Отопление: есть; Канализация: нет;

1.9. Коэффициент социальной значимости арендатора: 1.00

1.10. Расположение:

Зона: 1

Координата X: 114 853

Координата Y: 93 006

2. РАСЧЕТ АРЕНДНОЙ ПЛАТЫ

2.1. Расчетные коэффициенты

Базовая ставка	5 863.000
Арендный	0.700
Местоположения	1.095
Площади	1.033
Занимаемых этажей	1.000
Состояния помещения	0.740
Входа в помещение	0.970
Типа здания	1.000
Элементов благоустройства	
- водоснабжения	0.800
- канализации	0.800
- отопления	1.000
- электричества	1.000
Ставка арендной платы в РУБ. за м.кв. в год (без льгот):	2 132.631
Ставка арендной платы в РУБ. за м.кв. в год:	2 132.631

Индекс изменения размеров ставки арендной платы 1.610407610

Наилучшее использование: Офис

Арендная плата при наилучшем использовании:

Без льгот:

В год: 123 638.60 руб. в квартал: 30 909.65 руб. в месяц: 10 303.22 руб.

Средняя стоимость 1 кв.м. в год: 3 434.41 руб.

Общая арендуемая площадь по договору: 36.00 (помещений: 1)

Количество объектов в расчете: 1

Арендная плата при наилучшем использовании:


Без льгот:

В год: 123 638.60 руб. в квартал: 30 909.65 руб. в месяц: 10 303.22 руб.

С учетом коэффициента социальной значимости:

В год: 123 638.60 руб. в квартал: 30 909.65 руб. в месяц: 10 303.22 руб.

Средняя стоимость 1 кв.м. в год: 3 434.41 руб.

Дата расчета: 29.12.2021 Исполнитель: 

Петровых Т.О.

РАСЧЕТ

арендной платы за нежилое помещение
к договору аренды нежилого фонда

№ 191180, г. Санкт-Петербург, переулок Джамбула, д. 19, литера А, помещение N 6-Н
от _____ г. по адресу:

1. СПРАВОЧНЫЕ ДАННЫЕ

- 1.1. Наименование предприятия, арендующего данное помещение
1.2. Существующие ограничения на использование объекта
Офисное: нет Торговое: нет Промышленное: нет
1.3. Арендваемая площадь (м.кв.): 36.00
1.4. Занимаемые этажи: 1 этаж
- Тех.этаж: нет;
- 1.5. Состояние помещения: удовлетворительное
1.6. Вход в помещение: отдельный со двора
1.7. Тип здания: капитальное
1.8. Благоустройства: Водоснабжение: нет; Электроснабжение: есть;
Отопление: есть; Канализация: нет;
1.9. Коэффициент социальной значимости арендатора: 1.00
1.10. Расположение:
Зона: 1
Координата X: 114 853 Координата Y: 93 006

2. РАСЧЕТ АРЕНДНОЙ ПЛАТЫ

2.1. Расчетные коэффициенты

Базовая ставка	5 863.000
Арендный	0.700
Местоположения	1.095
Площади	1.033
Занимаемых этажей	1.000
Состояния помещения	0.740
Входа в помещение	0.970
Типа здания	1.000
Элементов благоустройства	
- водоснабжения	0.800
- канализации	0.800
- отопления	1.000
- электричества	1.000
Ставка арендной платы в РУБ. за м.кв. в год (без льгот):	2 132.631
Ставка арендной платы в РУБ. за м.кв. в год:	2 132.631

Индекс изменения размеров ставки арендной платы 1.674823914
Наилучшее использование: Офис
Арендная плата при наилучшем использовании:
Без льгот:
В год: 128 584.16 руб. в квартал: 32 146.04 руб. в месяц: 10 715.35 руб.
Средняя стоимость 1 кв.м. в год: 3 571.78 руб.

Общая арендуемая площадь по договору: 36.00 (помещений: 1)

Количество объектов в расчете: 1

Арендная плата при наилучшем использовании:

Без льгот:

В год: 128 584.16 руб. в квартал: 32 146.04 руб. в месяц: 10 715.35 руб.

С учетом коэффициента социальной значимости:

В год: 128 584.16 руб. в квартал: 32 146.04 руб. в месяц: 10 715.35 руб.

Средняя стоимость 1 кв.м. в год: 3 571.78 руб.

Дата расчета: 10.01.2022 Исполнитель: _____

Петровых Т.О.

Филиал Федерального государственного бюджетного учреждения "Федеральная кадастровая палата Федеральной службы государственной регистрации, кадастра и картографии" по Санкт-Петербургу
полное наименование органа регистрации прав

Выписка из Единого государственного реестра недвижимости об основных характеристиках и зарегистрированных правах на объект недвижимости

Сведения об основных характеристиках объекта недвижимости

На основании запроса от 13.01.2022, поступившего на рассмотрение 13.01.2022, сообщаем, что согласно записям Единого государственного реестра недвижимости:

Раздел 1 Лист 1

Помещение			
вид объекта недвижимости			
Лист № 1 раздела 1	Всего листов раздела 1: 1	Всего разделов: 3	Всего листов выписки: 3
13.01.2022г. № КУВИ-001/2022-3123462			
Кадастровый номер:	78:31:0001623:3693		

Номер кадастрового квартала:	78:31:0001623
Дата присвоения кадастрового номера:	09.01.2013
Ранее присвоенный государственный учетный номер:	Кадастровый номер 78:1623:0:1:9
Местоположение:	Санкт-Петербург, пер. Джамбула, д. 19, литера. А, пом. 6-Н
Площадь, м2:	36
Назначение:	Нежилое помещение
Наименование:	данные отсутствуют
Номер, тип этажа, на котором расположено помещение, машино-место	Этаж № 1
Вид жилого помещения:	данные отсутствуют
Кадастровая стоимость, руб:	1880783.02
Кадастровые номера иных объектов недвижимости, в пределах которых расположен объект недвижимости:	78:31:0001623:3009
Виды разрешенного использования:	данные отсутствуют
Сведения об отнесении жилого помещения к определенному виду жилых помещений специализированного жилищного фонда, к жилым помещениям наемного дома социального использования или наемного дома коммерческого использования:	данные отсутствуют
Статус записи об объекте недвижимости:	Сведения об объекте недвижимости имеют статус "актуальные, ранее учтенные"
Особые отметки:	данные отсутствуют
Получатель выписки:	Попова Полина Владимировна, действующий(ая) на основании документа "" САНКТ-ПЕТЕРБУРГСКОЕ ГОСУДАРСТВЕННОЕ КАЗЕННОЕ УЧРЕЖДЕНИЕ "ИМУЩЕСТВО САНКТ-ПЕТЕРБУРГА"

полное наименование должности	подпись	инициалы, фамилия
-------------------------------	---------	-------------------

М.П.

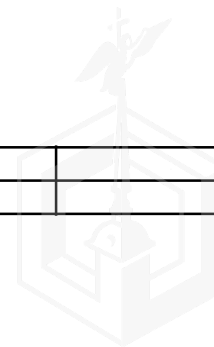
Выписка из Единого государственного реестра недвижимости об основных характеристиках и зарегистрированных правах на объект недвижимости
Сведения о зарегистрированных правах

Помещение			
вид объекта недвижимости			
Лист № 1 раздела 2	Всего листов раздела 2: 1	Всего разделов: 3	Всего листов выписки: 3
13.01.2022г. № КУВИ-001/2022-3123462			
Кадастровый номер:		78:31:0001623:3693	

1	Правообладатель (правообладатели):	1.1	Санкт-Петербург
2	Вид, номер, дата и время государственной регистрации права:	2.1	Собственность 78:31:0001623:3693-78/011/2021-1 26.07.2021 11:25:46
4	Сведения об осуществлении государственной регистрации сделки, права, ограничения права без необходимого в силу закона согласия третьего лица, органа:	4.1	данные отсутствуют
5	Ограничение прав и обременение объекта недвижимости:	не зарегистрировано	
6	Заявленные в судебном порядке права требования:	данные отсутствуют	
7	Сведения о возражении в отношении зарегистрированного права:	данные отсутствуют	
8	Сведения о наличии решения об изъятии объекта недвижимости для государственных и муниципальных нужд:	данные отсутствуют	
9	Сведения о невозможности государственной регистрации без личного участия правообладателя или его законного представителя:	данные отсутствуют	
10	Правопритязания и сведения о наличии поступивших, но не рассмотренных заявлений о проведении государственной регистрации права (перехода, прекращения права), ограничения права или обременения объекта недвижимости, сделки в отношении объекта недвижимости:	отсутствуют	

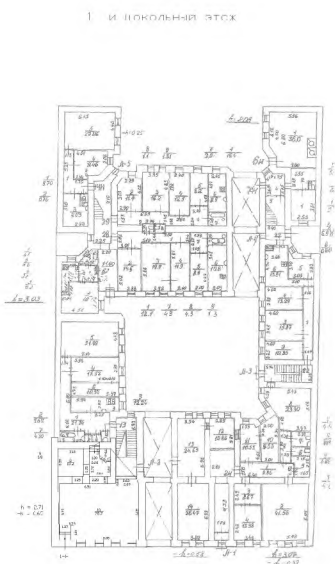
полное наименование должности	подпись	инициалы, фамилия

М.П.



Выписка из Единого государственного реестра недвижимости об основных характеристиках и зарегистрированных правах на объект недвижимости
 План расположения помещения, машино-места на этаже (плане этажа)

Помещение			
вид объекта недвижимости			
Лист № 1 раздела 5	Всего листов раздела 5: 1	Всего разделов: 3	Всего листов выписки: 3
13.01.2022г. № КУВИ-001/2022-3123462			
Кадастровый номер: 78:31:0001623:3693		Номер этажа (этажей): 1	



Масштаб 1

полное наименование должности	подпись	инициалы, фамилия

М.П.



СПРАВКА ДЛЯ РАСЧЕТА АРЕНДНОЙ ПЛАТЫ



1. Сведения об объекте.

Адрес объекта:

Район	Центральный	Улица	переулок Джамбула	
Номер дома	19	Корпус	Литера	A

Описательный адрес (угловых и сквозных строений):

переулок Джамбула, дом 19

Тип здания:

- Капитальное
 Капитальное деревянное

Тип объекта аренды:

- | | |
|--|--|
| <input type="checkbox"/> здание | <input type="checkbox"/> часть здания |
| <input type="checkbox"/> сооружение | <input type="checkbox"/> часть сооружения |
| <input checked="" type="checkbox"/> помещение(я) | <input type="checkbox"/> часть(и) помещения(й) |

Номер объекта учета *:

6-Н

Номер помещения(й) (части(ей)), сдаваемого(ых) в аренду **:

6-Н

Занимаемые этажи:

- 1-й этаж
 2-й этаж (с лифтом)
 2-й этаж (без лифта)
 Выше 2-го (с лифтом)
 Выше 2-го (без лифта)
 Подвал (с заглублением до 1.5 м включительно)
 Подвал (с заглублением более 1.5 м)
 Цоколь (с заглублением до 0.5 м включительно)
 Цоколь (с заглублением более 0.5 м)

Технический этаж

Элементы благоустройства здания:

- Электроснабжение
 Водоснабжение
 Отопление
 Канализация

Элементы благоустройства объекта учета *:

- Электроснабжение
 Водоснабжение
 Отопление
 Канализация

Элементы благоустройства объекта аренды **:

- | | |
|--|--|
| <input checked="" type="checkbox"/> Электроснабжение | <input type="checkbox"/> Водоснабжение |
| <input checked="" type="checkbox"/> Отопление | <input type="checkbox"/> Канализация |

Входы в помещение:	Количество:	Номера по ситуационному плану:
С улицы отдельных:		
С улицы общих:		
Со двора отдельных:	1	9
Со двора общих:		
Через проходную:		

Общая площадь здания (кв. м):
(заполняется при учете ПОН)

Общая площадь объекта учета (кв. м):

Общая площадь помещения(й) (части(ей)),
сдаваемого в аренду на занимаемом этаже (кв.м):

Коэффициент потребительских качеств ***:

Общая площадь помещения(й) (части(ей)), сдаваемого(ых) в
аренду на занимаемом этаже,
с учетом коэффициента потребительских качеств ***(кв. м):

Общая площадь объекта аренды (кв.м):

36.0	
36.0	6-Н
36.0	

Примечание:

Справка изготовлена по данным выписки из ЕГРН от 10.08.2021 №КУВИ-002/2021-101175823.

Общая площадь объекта учета по сведениям Единого государственного реестра недвижимости: 36.0 кв.м

В 2012 году в филиал ФГБУ «ФКП Росреестра» по Санкт-Петербургу сведения о помещении были переданы для включения в Государственный кадастр недвижимости (с 01.01.2017 - Единый государственный реестр недвижимости) – верно/не верно (не нужно зачеркнуть)

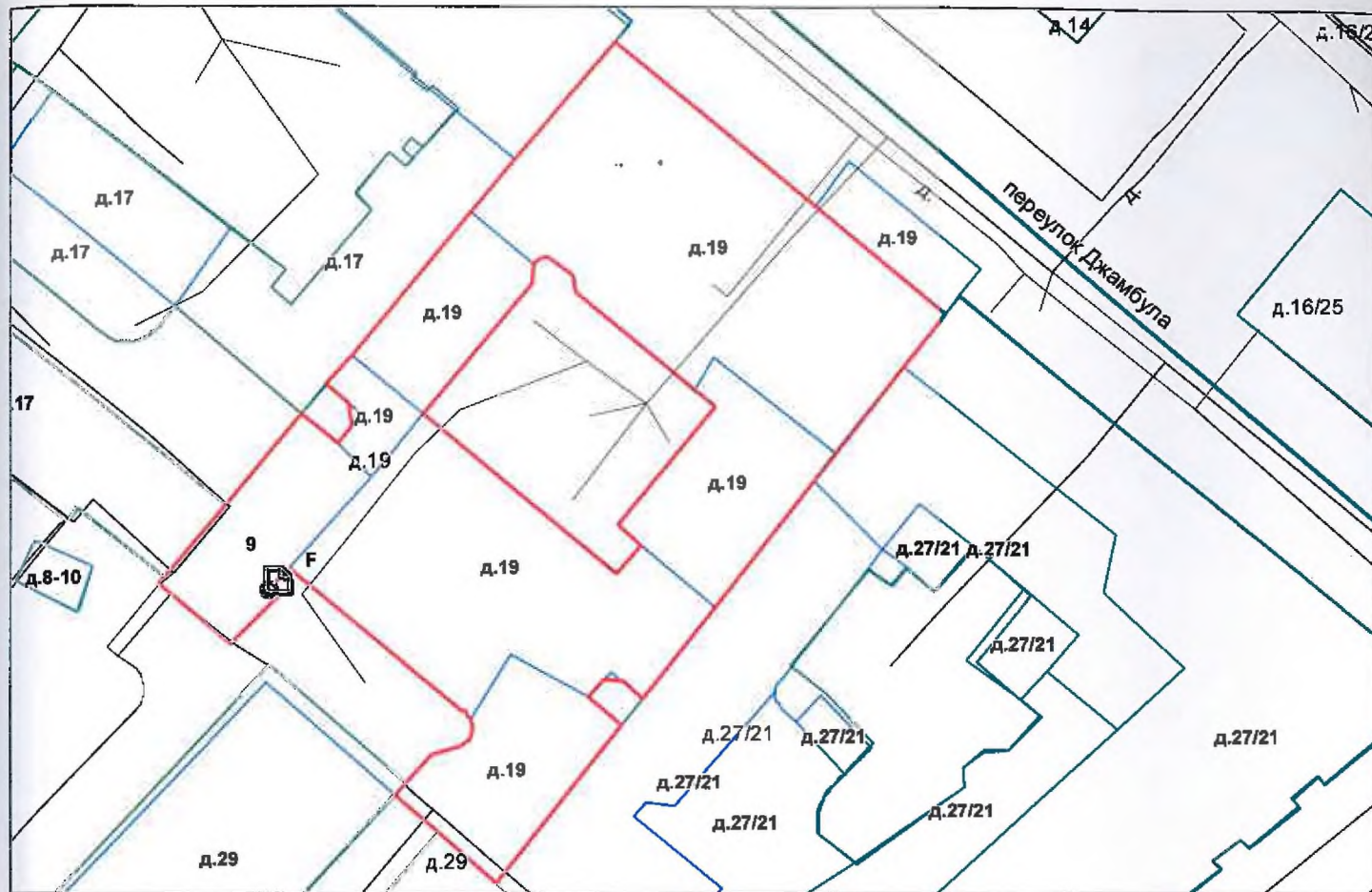
Сведения о перепланировке и т.д.

* не заполняется при учете первичного объекта недвижимости

** не заполняется, если объектом аренды является здание, сооружение

*** не заполняется, если объект аренды соответствует объекту учета

2. Схема расположения входов.



— - границы строения

Дополнительные сведения о строении: _____

3. Ведомость координат центров входов.

№ п/п	Характерная точка	№ вх.	Координаты центра входа		Примечание
			Х, м	У, м	
1	F	9	114853.73	93006.11	

Исполнитель: Николаенко В.Н.

Начальник ПИБ Центральное
департамента кадастровой
деятельности:


Дата: 17 сентября 2021 года

Главный инженер ПИБ Центральное Район:
департамента кадастровой деятельности

В.Б.Митичева

Центральный

Е.Е. Терехина



Всего пронумеровано и
прошнуровано 2 листа(ов)
29 2021г.

Начальник ЦИБ Центральное
департамент кадастровой
деятельности

главный инженер ЦИБ Центральное
департамент кадастровой деятельности **О.Б. Митичева**

Е.Е. Терехина





ПРАВИТЕЛЬСТВО САНКТ-ПЕТЕРБУРГА
КОМИТЕТ ПО КОНТРОЛЮ ЗА ИМУЩЕСТВОМ
САНКТ-ПЕТЕРБУРГА

АКТ
обследования объекта нежилого фонда

Санкт-Петербург

«30» сентября 2021 года

Обследование начато в «14» ч. «05» мин.
Обследование окончено в «14» ч. «30» мин.

На основании приказа Комитета по контролю за имуществом Санкт-Петербурга от «29» сентября 2021 г. № 8545-ПО сотрудниками Комитета по контролю за имуществом Санкт-Петербурга: ведущим специалистом отдела контроля имущества Управления контроля использования имущества центральных районов Санкт-Петербурга Базуновой О.О.; ведущим специалистом отдела контроля имущества Управления контроля использования имущества центральных районов Санкт-Петербурга Седовым С.В.

в присутствии: _____

проведено обследование здания (части здания), помещения (части помещения), сооружения, прочих составляющих здания (сооружения), расположенного по адресу: Санкт-Петербург, пер. Джамбула, д. 19, лит. А, пом. 6-Н (далее – Объект).

Кадастровый номер Объекта: 78:31:0001623:3693.

Реестровый номер Объекта (при наличии): 0021К0137Н0008.

Технические характеристики Объекта согласно информационным ресурсам и технической документации (при наличии): площадь: 36,0 кв.м. Этаж: первый. Вход: отдельный со двора. Элементы благоустройства: информация отсутствует.

Статус объекта культурного наследия: отсутствует.

Основание пользования (при наличии): отсутствует.

В ходе обследования проводилось: осмотр, фотофиксация.

Обследование проводилось с использованием документов технического и кадастрового учета: поэтажный план, предоставленный письмом Комитета имущественных отношений Санкт-Петербурга от 09.09.2021 № 04-07-16480/21-0-0 (далее – План).

В результате проведения обследования установлено:

Доступ:

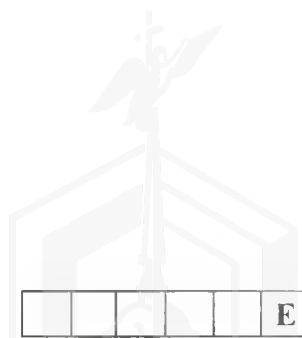
Обеспечен

Не обеспечен

Объект:

Используется

Не используется



Состояние Объекта*:

Евростандарт

Удовлетворительное

Отличное

Неудовлетворительное

Нормальное

Вид использования Объекта: -

Пользователь: -

Перепланировка/переустройство: -

Иные лица, использующие Объект: -

Подключение к сетям инженерного обеспечения (при наличии):

электроснабжения _____

водоснабжения/водоотведения _____

(указывается основание подключения (при наличии)**

(указывается основание подключения (при наличии)**

газоснабжения _____

теплоснабжения _____

(указывается основание подключения(при наличии)**

(указывается основание подключения(при наличии)**

Применение контрольно-кассовой техники на Объекте:

применяется

не применяется

Дополнительная информация: в отношении Объекта зарегистрировано право государственной собственности Санкт-Петербурга от 26.07.2021 № 78:31:0001623:3693-78/011/2021-1. Доступ на Объект предоставлен представителем СПб ГКУ «Жилищное агентство Центрального района».

Выявленные нарушения: -

Приложение: - сведения ИТС «Аренда», ИТС «Ресстр» на 4 л. в 1 экз.

Фототаблица

Копии документов технического учета

Ведущий специалист
(должность лица, проводившего обследование)

(подпись)

Бабунова О.О.
(фамилия, имя отчество)

Ведущий специалист
(должность лица, проводившего обследование)

(подпись)

Седов С.В.
(фамилия, имя, отчество)

(должность лица, присутствующего при проведении обследования)

(подпись)

(фамилия, имя, отчество)

Копия акта получена***

(ФИО, должность уполномоченного лица (при наличии документов, подтверждающих полномочия))

* В соответствии с классификацией состояния объектов, указанных в постановлении Правительства Санкт-Петербурга от 21.12.2005 № 1958 «О порядке определения базовых ставок и коэффициентов, применяемых при расчете арендной платы за объекты нежилого фонда, арендодателем которых является Санкт-Петербурга»



** Указывается на основании документов, представленных пользователем Объекта

*** Предоставляется по запросу заинтересованного лица



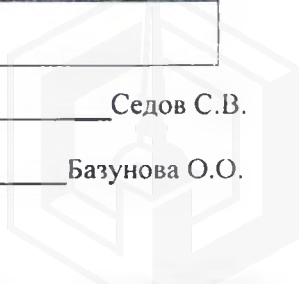
Приложение к Акту обследования от 30.09.2021
в соответствии с Приказом от 29.09.2021
№ 8545-ПО Адрес: Санкт-Петербург,
пер. Джембула, д. 19, лит. А, пом. 6-Н
(далее – Объект)

ФОТОТАБЛИЦА

Фото № 1	
Описание:	Адресный ориентир Объекта
Фото № 2	
Описание:	Вход в Объект

Ведущий специалист _____ Седов С.В.

Ведущий специалист _____ Бабунова О.О.




Приложение к Акту обследования от 30.09.2021
в соответствии с Приказом от 29.09.2021
№ 8545-ПО Адрес: Санкт-Петербург,
пер. Джамбула, д. 19, лит. А, пом. 6-Н
(далее – Объект)

Фото № 3



Описание: Общий вид Объекта

Фото № 4



Описание: Общий вид Объекта

Ведущий специалист _____

Ведущий специалист _____

Седов С.В.

Бабунова О.О.

Приложение к Акту обследования от 30.09.2021
в соответствии с Приказом от 29.09.2021
№ 8545-ПО Адрес: Санкт-Петербург,
пер. Джамбула д. 19, лит. А, пом. 6-Н
(далее – Объект)

ФОТОТАБЛИЦА

Фото № 1	
Описание:	Адресный ориентир Объекта
Фото № 2	
Описание:	Вход в Объект

Ведущий специалист _____

Седов С.В.

Ведущий специалист _____

Базунова О.О.

Фото № 3	
Описание:	Общий вид Объекта
Фото № 4	
Описание:	Общий вид Объекта

Ведущий специалист _____

Седов С.В.

Ведущий специалист _____

Базунова О.О.



ПРАВИТЕЛЬСТВО САНКТ-ПЕТЕРБУРГА

КОМИТЕТ ПО ГОСУДАРСТВЕННОМУ
КОНТРОЛЮ, ИСПОЛЬЗОВАНИЮ
И ОХРАНЕ ПАМЯТНИКОВ ИСТОРИИ
И КУЛЬТУРЫ

САНКТ-ПЕТЕРБУРГСКОЕ
ГОСУДАРСТВЕННОЕ КАЗЕННОЕ
УЧРЕЖДЕНИЕ
"ЦЕНТР ИНФОРМАЦИОННОГО
ОБЕСПЕЧЕНИЯ ОХРАНЫ ОБЪЕКТОВ
КУЛЬТУРНОГО НАСЛЕДИЯ"
(СПб ГКУ ЦИОООКН)

ул. Зодчего Росси, д. 1-3, Санкт-Петербург, 191011
тел. (812) 417-2232
<http://cioookn.kgiop.gov.spb.ru>

Заместителю директора СПб ГКУ
"Имущество Санкт-Петербурга"
Очкивской О.С.

№07-7440/21-0-1 от 13.09.2021

№ 07-7440/21-0-0 от 10.09.2021

На № 04-07-16482/21-0-0 от 09.09.2021

На Ваше обращение сообщаем, что объект по адресу: **191180, г. Санкт-Петербург, переулок Джамбула, дом 19, литера А** не относится к числу объектов (выявленных объектов) культурного наследия.

Объект расположен в границах зон охраны и (или) защитных зон объектов культурного наследия на территории Санкт-Петербурга: единой зоне регулирования застройки и хозяйственной деятельности 1 (участок ОЗРЗ-1(31)).

Требования по сохранению исторических зданий* и режим использования земель в границах зон охраны объектов культурного наследия на территории Санкт-Петербурга установлен Законом Санкт-Петербурга от 19.01.2009 N 820-7 (в редакции, вступившей в силу 01.08.2021) "О границах объединенных зон охраны объектов культурного наследия, расположенных на территории Санкт-Петербурга, режимах использования земель и требованиях к градостроительным регламентам в границах указанных зон".

*Исторические здания - здания (строения, сооружения) различных исторических периодов не состоящие на государственной охране как объекты культурного наследия: в центральных районах - построенные до 1917 г.: в остальных районах - до 1957 г. и деревянные 1-2 этажные здания, построенные до 1917 г. (год постройки включительно).

В соответствии с п.1 статьи 34.1. Федерального закона от 25.06.2002 № 73-ФЗ "Защитными зонами объектов культурного наследия являются территории, которые прилегают к включенным в реестр памятникам и ансамблям (за исключением указанных в пункте 2 настоящей статьи объектов культурного наследия) и в границах которых в целях обеспечения сохранности объектов культурного наследия и композиционно-видовых связей (панорам) запрещаются строительство объектов капитального строительства и их реконструкция, связанная с изменением их параметров (высоты, количества этажей, площади), за исключением строительства и реконструкции линейных объектов".

Начальник отдела информации об объектах
культурного наследия и режимах зон охраны

Е.В. Коробкова

Мейзерова М.М.
(812)417-43-46

ДОКУМЕНТ ПОДПИСАН
ЭЛЕКТРОННОЙ ПОДПИСЬЮ

Сертификат 4CD8BD0079AC20A1454259ACBD5E6B12
Владелец Коробкова Елена Валентиновна
Действителен с 20.11.2020 по 20.11.2021



ПРАВИТЕЛЬСТВО САНКТ-ПЕТЕРБУРГА

**АДМИНИСТРАЦИЯ
ЦЕНТРАЛЬНОГО РАЙОНА
САНКТ-ПЕТЕРБУРГА**

Невский пр., д. 176, Санкт-Петербург, 191167
Тел. (812) 576-28-00 Факс (812) 417-45-84
[http:// www.gov.spb.ru](http://www.gov.spb.ru)

**Санкт-Петербургское государственное
казённое учреждение «Имущество
Санкт-Петербурга»**

№01-10-9351/21-0-1 от 18.10.2021

На № 04-07-18644/21-0-0 от 11.10.2021

В соответствии с письмом от 11.10.2021 № 04-07-18644/21-0-0 администрация Центрального района Санкт-Петербурга направляет контактные данные лица, обеспечивающего доступ в нежилое помещения по адресу: Санкт-Петербург, пер. Джамбула, дом 19, литера А, пом. 6-Н, - заместитель начальника участка управляющей организации ООО «Жилкомсервис № 2 Центрального района», Гоголев Антон Юрьевич, контактный телефон: 8-981-789-87-01.

Управляющая компания уведомлена о необходимости организации доступа в нежилое помещение.

**Заместитель
главы администрации**

**ДОКУМЕНТ ПОДПИСАН
ЭЛЕКТРОННОЙ ПОДПИСЬЮ**

Сертификат 028CD8D80080ADC5B047A332FF11F0A3D4
Владелец Долгополый Михаил Николаевич
Действителен с 10.08.2021 по 10.08.2022

М.Н.Долгополый

Токарев С.В.
Киселев Д.А.
271-75-49

