ФГИС ЕГРН

полное наименование органа регистрации прав

Раздел 1

Выписка из Единого государственного реестра недвижимости об объекте недвижимости

Сведения о характеристиках объекта недвижимости

На основании запроса от 03.07.2020 г., поступившего на рассмотрение 03.07.2020 г., сообщаем, что согласно записям Единого государственного реестра недвижимости:

Земельный участок			
(вид объекта недвижимости)			
Лист № ___ Раздела **1**	Всего листов раздела **1**: ___	Всего разделов: ___	Всего листов выписки: ___
03.07.2020 № 99/2020/336362351			
Кадастровый номер:		**47:14:0203001:5**	

Номер кадастрового квартала:	47:14:0203001
Дата присвоения кадастрового номера:	05.11.2004
Ранее присвоенный государственный учетный номер:	данные отсутствуют
Адрес:	Ленинградская область, Ломоносовский район, МО "Пениковское сельское поселение", ЗАО "Плодоягодное"
Площадь:	184234 +/- 751кв. м
Кадастровая стоимость, руб.:	71022207
Кадастровые номера расположенных в пределах земельного участка объектов недвижимости:	данные отсутствуют
Кадастровые номера объектов недвижимости, из которых образован объект недвижимости:	47:14:0203001:4
Кадастровые номера образованных объектов недвижимости:	данные отсутствуют
Сведения о включении объекта недвижимости в состав предприятия как имущественного комплекса:	

Государственный регистратор		ФГИС ЕГРН
полное наименование должности	подпись	инициалы, фамилия

М.П.

Раздел 1

Выписка из Единого государственного реестра недвижимости об объекте недвижимости

Сведения о характеристиках объекта недвижимости

Земельный участок			
(вид объекта недвижимости)			
Лист № ___ Раздела **1**	Всего листов раздела **1**: ___	Всего разделов: ___	Всего листов выписки: ___
03.07.2020 № 99/2020/336362351			
Кадастровый номер:		**47:14:0203001:5**	

Категория земель:	Земли промышленности, энергетики, транспорта, связи, радиовещания, телевидения, информатики, земли для обеспечения космической деятельности, земли обороны, безопасности и земли иного специального назначения
Виды разрешенного использования:	Для размещения промышленных, торгово-деловых и других объектов
Сведения о кадастровом инженере:	данные отсутствуют
Сведения о лесах, водных объектах и об иных природных объектах, расположенных в пределах земельного участка:	данные отсутствуют
Сведения о том, что земельный участок полностью или частично расположен в границах зоны с особыми условиями использования территории или территории объекта культурного наследия	данные отсутствуют
Сведения о том, что земельный участок расположен в границах особой экономической зоны, территории опережающего социально-экономического развития, зоны территориального развития в Российской Федерации, игорной зоны:	данные отсутствуют
Сведения о том, что земельный участок расположен в границах особо охраняемой природной территории, охотничьих угодий, лесничеств, лесопарков:	данные отсутствуют
Сведения о результатах проведения государственного земельного надзора:	данные отсутствуют
Сведения о расположении земельного участка в границах территории, в отношении которой утвержден проект межевания территории:	данные отсутствуют

Государственный регистратор		ФГИС ЕГРН
полное наименование должности	подпись	инициалы, фамилия

М.П.

Раздел 1

Выписка из Единого государственного реестра недвижимости об объекте недвижимости

Сведения о характеристиках объекта недвижимости

Земельный участок			
(вид объекта недвижимости)			
Лист № ___ Раздела **1**	Всего листов раздела **1**: ___	Всего разделов: ___	Всего листов выписки: ___
03.07.2020 № 99/2020/336362351			
Кадастровый номер:		**47:14:0203001:5**	

Условный номер земельного участка:	данные отсутствуют

Сведения о принятии акта и (или) заключении договора, предусматривающих предоставление в соответствии с земельным законодательством исполнительным органом государственной власти или органом местного самоуправления находящегося в государственной или муниципальной собственности земельного участка для строительства наемного дома социального использования или наемного дома коммерческого использования:	данные отсутствуют
Сведения о том, что земельный участок или земельные участки образованы на основании решения об изъятии земельного участка и (или) расположенного на нем объекта недвижимости для государственных или муниципальных нужд:	данные отсутствуют
Сведения о том, что земельный участок образован из земель или земельного участка, государственная собственность на которые не разграничена:	данные отсутствуют
Сведения о наличии земельного спора о местоположении границ земельных участков:	данные отсутствуют
Статус записи об объекте недвижимости:	Сведения об объекте недвижимости имеют статус "актуальные, ранее учтенные"
Особые отметки:	Сведения о видах разрешенного использовании имеют статус «Актуальные незасвидетельствованные». Право (ограничение права, обременение объекта недвижимости) зарегистрировано на данный объект недвижимости с видами разрешенного использования «Для размещения промышленных объектов». Сведения необходимые для заполнения раздела 3.1 отсутствуют.
Получатель выписки:	АКЦИОНЕРНОЕ ОБЩЕСТВО "ФОНД ИМУЩЕСТВА САНКТ-ПЕТЕРБУРГА" ИНН 7838332649

Государственный регистратор		ФГИС ЕГРН
полное наименование должности	подпись	инициалы, фамилия

М.П.

Раздел 2

Выписка из Единого государственного реестра недвижимости об объекте недвижимости

Сведения о зарегистрированных правах

Земельный участок			
(вид объекта недвижимости)			
Лист № ___ Раздела **2**	Всего листов раздела **2**: ___	Всего разделов: ___	Всего листов выписки: ___
03.07.2020 № 99/2020/336362351			

Кадастровый номер:	**47:14:0203001:5**

1.	Правообладатель (правообладатели):	1.1.	Общество с ограниченной ответственностью "Скания-Питер", ИНН: 7810196428
2.	Вид, номер и дата государственной регистрации права:	2.1.	Собственность, № 47-47-21/061/2014-065 от 24.11.2014
3.	Ограничение прав и обременение объекта недвижимости:	не зарегистрировано	

Государственный регистратор		ФГИС ЕГРН
полное наименование должности	подпись	инициалы, фамилия

М.П.

Земельный участок			
(вид объекта недвижимости)			
Лист № ___ Раздела **2**	Всего листов раздела **2 :** ___	Всего разделов: ___	Всего листов выписки: ___
03.07.2020 № 99/2020/336362351			
Кадастровый номер:		**47:14:0203001:5**	

1.	Правообладатель (правообладатели):		1.2.	данные о правообладателе отсутствуют
2.	Вид, номер и дата государственной регистрации права:		2.2.	не зарегистрировано
3.	Ограничение прав и обременение объекта недвижимости:			
	3.2.1.	вид:		Прочие ограничения (обременения), Зона телефонных кабелей связи на площади 1427кв.м., 280кв.м., 177кв.м., 90кв.м., зона воздушных линий электропередач на площади 177кв.м.
		дата государственной регистрации:		23.11.2004
		номер государственной регистрации:		47-01/21-32/2004-452
		срок, на который установлено ограничение прав и обременение объекта недвижимости:		не определен
		лицо, в пользу которого установлено ограничение прав и обременение объекта недвижимости:		
		основание государственной регистрации:		Протокол учредительного собрания Общества с ограниченной ответственностью "ПлодИнвест" от 09.11.2004.; Акт приема-передачи имущества, вносимого в качестве вклада в уставный капитал общества с ограниченной ответственностью "Плодинвест" от 14.08.2001.
4.	Договоры участия в долевом строительстве:			не зарегистрировано
5.	Заявленные в судебном порядке права требования:			данные отсутствуют
6.	Сведения о возражении в отношении зарегистрированного права:			данные отсутствуют
7.	Сведения о наличии решения об изъятии объекта недвижимости для государственных и муниципальных нужд:			данные отсутствуют
8.	Сведения о невозможности государственной регистрации без личного участия правообладателя или его законного представителя:			

9.	Правопритязания и сведения о наличии поступивших, но не рассмотренных заявлений о проведении государственной регистрации права (перехода, прекращения права), ограничения права или обременения объекта недвижимости, сделки в отношении объекта недвижимости:	данные отсутствуют
10.	Сведения об осуществлении государственной регистрации сделки, права, ограничения права без необходимого в силу закона согласия третьего лица, органа:	данные отсутствуют
11.	Сведения о невозможности государственной регистрации перехода, прекращения, ограничения права на земельный участок из земель сельскохозяйственного назначения:	

Государственный регистратор		ФГИС ЕГРН
полное наименование должности	подпись	инициалы, фамилия

М.П.

Раздел 3

Выписка из Единого государственного реестра недвижимости об объекте недвижимости

Описание местоположения земельного участка

Земельный участок			
(вид объекта недвижимости)			
Лист № ___ Раздела **3**	Всего листов раздела **3 :** ___	Всего разделов: ___	Всего листов выписки: ___
03.07.2020 № 99/2020/336362351			
Кадастровый номер:		**47:14:0203001:5**	

План (чертеж, схема) земельного участка			
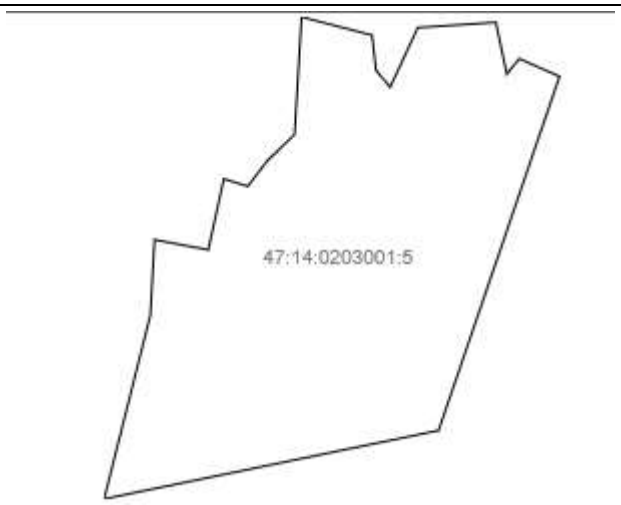			
Масштаб 1: данные отсутствуют	Условные обозначения:		

Государственный регистратор		ФГИС ЕГРН
полное наименование должности	подпись	инициалы, фамилия

М.П.

Раздел 3.2

Выписка из Единого государственного реестра недвижимости об объекте недвижимости

Описание местоположения земельного участка

Земельный участок			
(вид объекта недвижимости)			
Лист № ___ Раздела **3.2**	Всего листов раздела **3.2 :** ___	Всего разделов: ___	Всего листов выписки: ___
03.07.2020 № 99/2020/336362351			
Кадастровый номер:		**47:14:0203001:5**	

Сведения о характерных точках границы земельного участка				
Система координат: МСК 47 зона 2 Зона №				
Номер точки	Координаты		Описание закрепления на местности	Средняя квадратическая погрешность определения координат характерных точек границ земельного участка, м
	X	Y		
1	2	3	4	5
1	435138.88	2177942.82	данные отсутствуют	данные отсутствуют
2	435565.59	2178088.98	данные отсутствуют	данные отсутствуют
3	435586.99	2178040.31	данные отсутствуют	данные отсутствуют
4	435568.51	2178025.18	данные отсутствуют	данные отсутствуют
5	435630.78	2178012.08	данные отсутствуют	данные отсутствуют
6	435624.43	2177917.7	данные отсутствуют	данные отсутствуют
7	435552.65	2177884.35	данные отсутствуют	данные отсутствуют
8	435573.03	2177867.24	данные отсутствуют	данные отсутствуют
9	435615.35	2177862.44	данные отсутствуют	данные отсутствуют
10	435637.25	2177777.27	данные отсутствуют	данные отсутствуют
11	435495.61	2177768.85	данные отсутствуют	данные отсутствуют
12	435463.72	2177735.58	данные отсутствуют	данные отсутствуют
13	435460.23	2177733.05	данные отсутствуют	данные отсутствуют
14	435433.16	2177712.26	данные отсутствуют	данные отсутствуют
15	435442.16	2177683.37	данные отсутствуют	данные отсутствуют

Государственный регистратор		ФГИС ЕГРН
полное наименование должности	подпись	инициалы, фамилия

М.П.

Раздел 3.2

Выписка из Единого государственного реестра недвижимости об объекте недвижимости

Описание местоположения земельного участка

Земельный участок			
(вид объекта недвижимости)			
Лист № ___ Раздела **3.2**	Всего листов раздела **3.2 :** ___	Всего разделов: ___	Всего листов выписки: ___
03.07.2020 № 99/2020/336362351			
Кадастровый номер:		**47:14:0203001:5**	

Сведения о характерных точках границы земельного участка				
Система координат: МСК 47 зона 2 Зона №				
Номер точки	Координаты		Описание закрепления на местности	Средняя квадратическая погрешность определения координат характерных точек границ земельного участка, м
	X	Y		
1	2	3	4	5
16	435356.62	2177664.55	данные отсутствуют	данные отсутствуют
17	435368.79	2177599.62	данные отсутствуют	данные отсутствуют
18	435277.95	2177594.6	данные отсутствуют	данные отсутствуют
19	435056.36	2177538.75	данные отсутствуют	данные отсутствуют

Государственный регистратор		ФГИС ЕГРН
полное наименование должности	подпись	инициалы, фамилия

М.П.

Раздел 4

Выписка из Единого государственного реестра недвижимости об объекте недвижимости

Сведения о частях земельного участка

Земельный участок			
(вид объекта недвижимости)			
Лист № ___ Раздела **4**	Всего листов раздела **4**: ___	Всего разделов: ___	Всего листов выписки: ___
03.07.2020 № 99/2020/336362351			
Кадастровый номер:		**47:14:0203001:5**	

План (чертеж, схема) части земельного участка		Учетный номер части: **47:14:0203001:5/1**	
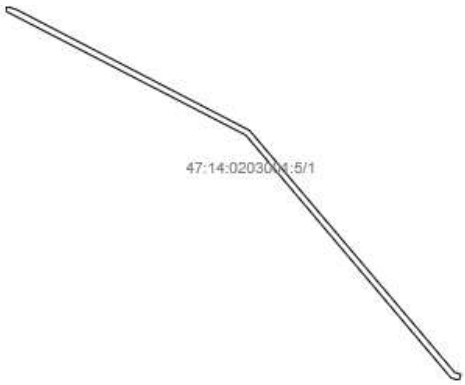			
Масштаб 1: данные отсутствуют	Условные обозначения:		

Государственный регистратор		ФГИС ЕГРН
полное наименование должности	подпись	инициалы, фамилия

М.П.

Раздел 4

Выписка из Единого государственного реестра недвижимости об объекте недвижимости

Сведения о частях земельного участка

Земельный участок			
(вид объекта недвижимости)			
Лист № ___ Раздела **4**	Всего листов раздела **4 :** ___	Всего разделов: ___	Всего листов выписки: ___
03.07.2020 № 99/2020/336362351			
Кадастровый номер:		**47:14:0203001:5**	

План (чертеж, схема) части земельного участка		Учетный номер части: **47:14:0203001:5/2**	
Масштаб 1: данные отсутствуют	Условные обозначения:		

Государственный регистратор		ФГИС ЕГРН
полное наименование должности	подпись	инициалы, фамилия

М.П.

Раздел 4

Выписка из Единого государственного реестра недвижимости об объекте недвижимости

Сведения о частях земельного участка

Земельный участок			
(вид объекта недвижимости)			
Лист № ___ Раздела **4**	Всего листов раздела **4 :** ___	Всего разделов: ___	Всего листов выписки: ___
03.07.2020 № 99/2020/336362351			
Кадастровый номер:		**47:14:0203001:5**	

План (чертеж, схема) части земельного участка	Учетный номер части: **47:14:0203001:5/3**
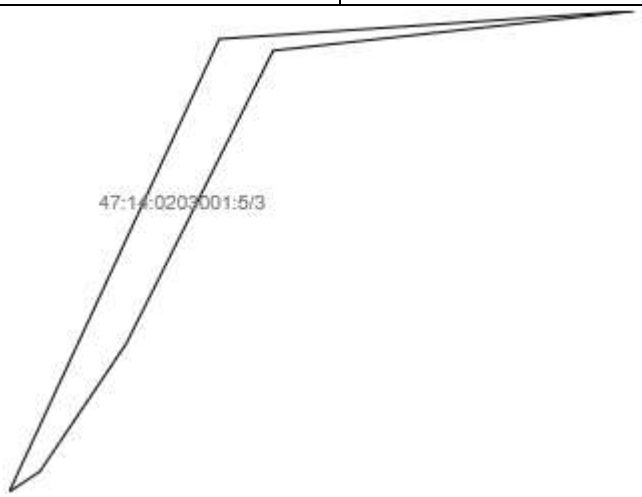	

Масштаб 1: данные отсутствуют	Условные обозначения:		

Государственный регистратор		ФГИС ЕГРН
полное наименование должности	подпись	инициалы, фамилия

М.П.

Раздел 4

Выписка из Единого государственного реестра недвижимости об объекте недвижимости

Сведения о частях земельного участка

Земельный участок			
(вид объекта недвижимости)			
Лист № ___ Раздела **4**	Всего листов раздела **4**: ___	Всего разделов: ___	Всего листов выписки: ___
03.07.2020 № 99/2020/336362351			
Кадастровый номер:		**47:14:0203001:5**	

План (чертеж, схема) части земельного участка		Учетный номер части: **47:14:0203001:5/4**	
Масштаб 1: данные отсутствуют	Условные обозначения:		

Государственный регистратор		ФГИС ЕГРН
полное наименование должности	подпись	инициалы, фамилия

М.П.

Раздел 4

Выписка из Единого государственного реестра недвижимости об объекте недвижимости

Сведения о частях земельного участка

Земельный участок			
(вид объекта недвижимости)			
Лист № ___ Раздела **4**	Всего листов раздела **4**: ___	Всего разделов: ___	Всего листов выписки: ___
03.07.2020 № 99/2020/336362351			
Кадастровый номер:		**47:14:0203001:5**	

План (чертеж, схема) части земельного участка	Учетный номер части: **47:14:0203001:5/5**

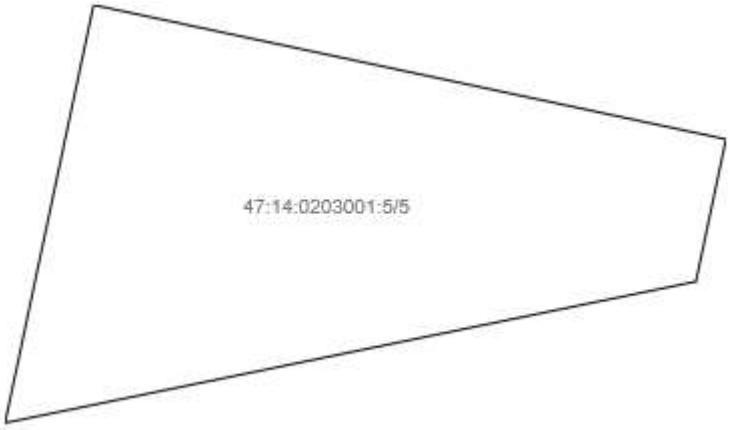

Масштаб 1: данные отсутствуют	Условные обозначения:		

Государственный регистратор		ФГИС ЕГРН
полное наименование должности	подпись	инициалы, фамилия

М.П.

Раздел 4.1

Выписка из Единого государственного реестра недвижимости об объекте недвижимости

Сведения о частях земельного участка

Земельный участок			
(вид объекта недвижимости)			
Лист № ___ Раздела **4.1**	Всего листов раздела **4.1 :** ___	Всего разделов: ___	Всего листов выписки: ___
03.07.2020 № 99/2020/336362351			
Кадастровый номер:		**47:14:0203001:5**	

Учетный номер части	Площадь (м^2)	Содержание ограничения в использовании или ограничения права на объект недвижимости или обременения объекта недвижимости
1	2	3
1	1427	Иные ограничения (обременения) прав, Временные. Дата истечения срока действия временного характера - 24.12.2014
2	280	Иные ограничения (обременения) прав, Временные. Дата истечения срока действия временного характера - 24.12.2014
3	177	Иные ограничения (обременения) прав, Временные. Дата истечения срока действия временного характера - 24.12.2014
4	90	Иные ограничения (обременения) прав, Временные. Дата истечения срока действия временного характера - 24.12.2014
5	177	Иные ограничения (обременения) прав, Временные. Дата истечения срока действия временного характера - 24.12.2014

Государственный регистратор		ФГИС ЕГРН
полное наименование должности	подпись	инициалы, фамилия

М.П.

Раздел 4.2

Выписка из Единого государственного реестра недвижимости об объекте недвижимости

Сведения о частях земельного участка

Земельный участок			
(вид объекта недвижимости)			
Лист № ___ Раздела **4.2**	Всего листов раздела **4.2 :** ___	Всего разделов: ___	Всего листов выписки: ___
03.07.2020 № 99/2020/336362351			
Кадастровый номер:		**47:14:0203001:5**	

Сведения о характерных точках границы части (частей) земельного участка

Учетный номер части: 1

Система координат: МСК 47 зона 2
Зона №

Номер точки	Координаты, м		Описание закрепления на местности	Средняя квадратическая погрешность определения координат характерных точек границы части земельного участка, м
	X	Y		
1	2	3	4	5
20	435364.5	2177835.47	данные отсутствуют	данные отсутствуют
21	435212.97	2177963.76	данные отсутствуют	данные отсутствуют
22	435211.58	2177967.7	данные отсутствуют	данные отсутствуют
23	435207.91	2177966.46	данные отсутствуют	данные отсутствуют
24	435209.47	2177961.55	данные отсутствуют	данные отсутствуют
25	435361.55	2177833.13	данные отсутствуют	данные отсутствуют
26	435439.35	2177682.74	данные отсутствуют	данные отсутствуют
27	435442.16	2177683.38	данные отсутствуют	данные отсутствуют
28	435440.16	2177689.8	данные отсутствуют	данные отсутствуют
29	435637.26	2177777.27	данные отсутствуют	данные отсутствуют
30	435615.35	2177862.45	данные отсутствуют	данные отсутствуют
31	435613.08	2177862.7	данные отсутствуют	данные отсутствуют
32	435618.79	2177831.74	данные отсутствуют	данные отсутствуют
33	435635.27	2177777.13	данные отсутствуют	данные отсутствуют
34	435624.43	2177917.69	данные отсутствуют	данные отсутствуют
35	435626.84	2177953.39	данные отсутствуют	данные отсутствуют

Государственный регистратор		ФГИС ЕГРН
полное наименование должности	подпись	инициалы, фамилия

М.П.

Раздел 4.2

Выписка из Единого государственного реестра недвижимости об объекте недвижимости

Сведения о частях земельного участка

Земельный участок			
(вид объекта недвижимости)			
Лист № ___ Раздела **4.2**	Всего листов раздела **4.2 :** ___	Всего разделов: ___	Всего листов выписки: ___
03.07.2020 № 99/2020/336362351			
Кадастровый номер:		**47:14:0203001:5**	

Номер точки	Координаты, м		Описание закрепления на местности	Средняя квадратическая погрешность определения координат характерных точек границы части земельного участка, м
	X	Y		

1	2	3	4	5
36	435623.43	2177922.33	данные отсутствуют	данные отсутствуют
37	435598.2	2177909.67	данные отсутствуют	данные отсутствуют
38	435587.24	2177902.26	данные отсутствуют	данные отсутствуют
39	435585.47	2177899.6	данные отсутствуют	данные отсутствуют
40	435630.8	2178012.08	данные отсутствуют	данные отсутствуют
41	435627.7	2178012.72	данные отсутствуют	данные отсутствуют
42	435626.92	2177954.63	данные отсутствуют	данные отсутствуют
43	435070.03	2177545.17	данные отсутствуют	данные отсутствуют
44	435065.88	2177564.74	данные отсутствуют	данные отсутствуют
45	435061.48	2177563.81	данные отсутствуют	данные отсутствуют
46	435057.11	2177542.43	данные отсутствуют	данные отсутствуют

Государственный регистратор		ФГИС ЕГРН
полное наименование должности	подпись	инициалы, фамилия

М.П.

Раздел 4.2

Выписка из Единого государственного реестра недвижимости об объекте недвижимости

Сведения о частях земельного участка

Земельный участок			
(вид объекта недвижимости)			
Лист № ___ Раздела **4.2**	Всего листов раздела **4.2 :** ___	Всего разделов: ___	Всего листов выписки: ___
03.07.2020 № 99/2020/336362351			
Кадастровый номер:		**47:14:0203001:5**	

Сведения о характерных точках границы части (частей) земельного участка

Учетный номер части: 2

Система координат: МСК 47 зона 2
Зона №

Номер точки	Координаты, м		Описание закрепления на местности	Средняя квадратическая погрешность определения координат характерных точек границы части земельного участка, м
	X	Y		
1	2	3	4	5
20	435364.5	2177835.47	данные отсутствуют	данные отсутствуют
21	435212.97	2177963.76	данные отсутствуют	данные отсутствуют
22	435211.58	2177967.7	данные отсутствуют	данные отсутствуют
23	435207.91	2177966.46	данные отсутствуют	данные отсутствуют
24	435209.47	2177961.55	данные отсутствуют	данные отсутствуют
25	435361.55	2177833.13	данные отсутствуют	данные отсутствуют
26	435439.35	2177682.74	данные отсутствуют	данные отсутствуют
27	435442.16	2177683.38	данные отсутствуют	данные отсутствуют
28	435440.16	2177689.8	данные отсутствуют	данные отсутствуют
29	435637.26	2177777.27	данные отсутствуют	данные отсутствуют
30	435615.35	2177862.45	данные отсутствуют	данные отсутствуют
31	435613.08	2177862.7	данные отсутствуют	данные отсутствуют
32	435618.79	2177831.74	данные отсутствуют	данные отсутствуют

33	435635.27	2177777.13	данные отсутствуют	данные отсутствуют
34	435624.43	2177917.69	данные отсутствуют	данные отсутствуют
35	435626.84	2177953.39	данные отсутствуют	данные отсутствуют

Государственный регистратор		ФГИС ЕГРН
полное наименование должности	подпись	инициалы, фамилия

М.П.

Раздел 4.2

Выписка из Единого государственного реестра недвижимости об объекте недвижимости

Сведения о частях земельного участка

Земельный участок			
(вид объекта недвижимости)			
Лист № ___ Раздела **4.2**	Всего листов раздела **4.2 :** ___	Всего разделов: ___	Всего листов выписки: ___
03.07.2020 № 99/2020/336362351			
Кадастровый номер:		**47:14:0203001:5**	

Номер точки	Координаты, м		Описание закрепления на местности	Средняя квадратическая погрешность определения координат характерных точек границы части земельного участка, м
	X	Y		
1	2	3	4	5
36	435623.43	2177922.33	данные отсутствуют	данные отсутствуют
37	435598.2	2177909.67	данные отсутствуют	данные отсутствуют
38	435587.24	2177902.26	данные отсутствуют	данные отсутствуют
39	435585.47	2177899.6	данные отсутствуют	данные отсутствуют
40	435630.8	2178012.08	данные отсутствуют	данные отсутствуют
41	435627.7	2178012.72	данные отсутствуют	данные отсутствуют
42	435626.92	2177954.63	данные отсутствуют	данные отсутствуют
43	435070.03	2177545.17	данные отсутствуют	данные отсутствуют
44	435065.88	2177564.74	данные отсутствуют	данные отсутствуют
45	435061.48	2177563.81	данные отсутствуют	данные отсутствуют
46	435057.11	2177542.43	данные отсутствуют	данные отсутствуют

Государственный регистратор		ФГИС ЕГРН
полное наименование должности	подпись	инициалы, фамилия

М.П.

Раздел 4.2

Выписка из Единого государственного реестра недвижимости об объекте недвижимости

Сведения о частях земельного участка

Земельный участок			
(вид объекта недвижимости)			
Лист № ___ Раздела **4.2**	Всего листов раздела **4.2 :** ___	Всего разделов: ___	Всего листов выписки: ___
03.07.2020 № 99/2020/336362351			
Кадастровый номер:		**47:14:0203001:5**	

Сведения о характерных точках границы части (частей) земельного участка
Учетный номер части: 3

Система координат: МСК 47 зона 2 Зона №				
Номер точки	Координаты, м		Описание закрепления на местности	Средняя квадратическая погрешность определения координат характерных точек границы части земельного участка, м
	X	Y		
1	2	3	4	5
20	435364.5	2177835.47	данные отсутствуют	данные отсутствуют
21	435212.97	2177963.76	данные отсутствуют	данные отсутствуют
22	435211.58	2177967.7	данные отсутствуют	данные отсутствуют
23	435207.91	2177966.46	данные отсутствуют	данные отсутствуют
24	435209.47	2177961.55	данные отсутствуют	данные отсутствуют
25	435361.55	2177833.13	данные отсутствуют	данные отсутствуют
26	435439.35	2177682.74	данные отсутствуют	данные отсутствуют
27	435442.16	2177683.38	данные отсутствуют	данные отсутствуют
28	435440.16	2177689.8	данные отсутствуют	данные отсутствуют
29	435637.26	2177777.27	данные отсутствуют	данные отсутствуют
30	435615.35	2177862.45	данные отсутствуют	данные отсутствуют
31	435613.08	2177862.7	данные отсутствуют	данные отсутствуют
32	435618.79	2177831.74	данные отсутствуют	данные отсутствуют
33	435635.27	2177777.13	данные отсутствуют	данные отсутствуют
34	435624.43	2177917.69	данные отсутствуют	данные отсутствуют
35	435626.84	2177953.39	данные отсутствуют	данные отсутствуют

Государственный регистратор		ФГИС ЕГРН
полное наименование должности	подпись	инициалы, фамилия

М.П.

Раздел 4.2

Выписка из Единого государственного реестра недвижимости об объекте недвижимости

Сведения о частях земельного участка

Земельный участок			
(вид объекта недвижимости)			
Лист № ___ Раздела **4.2**	Всего листов раздела **4.2 :** ___	Всего разделов: ___	Всего листов выписки: ___
03.07.2020 № 99/2020/336362351			
Кадастровый номер:		**47:14:0203001:5**	

Номер точки	Координаты, м		Описание закрепления на местности	Средняя квадратическая погрешность определения координат характерных точек границы части земельного участка, м
	X	Y		
1	2	3	4	5
36	435623.43	2177922.33	данные отсутствуют	данные отсутствуют
37	435598.2	2177909.67	данные отсутствуют	данные отсутствуют
38	435587.24	2177902.26	данные отсутствуют	данные отсутствуют
39	435585.47	2177899.6	данные отсутствуют	данные отсутствуют
40	435630.8	2178012.08	данные отсутствуют	данные отсутствуют
41	435627.7	2178012.72	данные отсутствуют	данные отсутствуют
42	435626.92	2177954.63	данные отсутствуют	данные отсутствуют
43	435070.03	2177545.17	данные отсутствуют	данные отсутствуют
44	435065.88	2177564.74	данные отсутствуют	данные отсутствуют

45	435061.48	2177563.81	данные отсутствуют	данные отсутствуют
46	435057.11	2177542.43	данные отсутствуют	данные отсутствуют

Государственный регистратор		ФГИС ЕГРН
полное наименование должности	подпись	инициалы, фамилия

М.П.

Раздел 4.2

Выписка из Единого государственного реестра недвижимости об объекте недвижимости

Сведения о частях земельного участка

Земельный участок			
(вид объекта недвижимости)			
Лист № ___ Раздела **4.2**	Всего листов раздела **4.2 :** ___	Всего разделов: ___	Всего листов выписки: ___
03.07.2020 № 99/2020/336362351			
Кадастровый номер:		**47:14:0203001:5**	

Сведения о характерных точках границы части (частей) земельного участка

Учетный номер части: 4

Система координат: МСК 47 зона 2
Зона №

Номер точки	Координаты, м		Описание закрепления на местности	Средняя квадратическая погрешность определения координат характерных точек границы части земельного участка, м
	X	Y		
1	2	3	4	5
20	435364.5	2177835.47	данные отсутствуют	данные отсутствуют
21	435212.97	2177963.76	данные отсутствуют	данные отсутствуют
22	435211.58	2177967.7	данные отсутствуют	данные отсутствуют
23	435207.91	2177966.46	данные отсутствуют	данные отсутствуют
24	435209.47	2177961.55	данные отсутствуют	данные отсутствуют
25	435361.55	2177833.13	данные отсутствуют	данные отсутствуют
26	435439.35	2177682.74	данные отсутствуют	данные отсутствуют
27	435442.16	2177683.38	данные отсутствуют	данные отсутствуют
28	435440.16	2177689.8	данные отсутствуют	данные отсутствуют
29	435637.26	2177777.27	данные отсутствуют	данные отсутствуют
30	435615.35	2177862.45	данные отсутствуют	данные отсутствуют
31	435613.08	2177862.7	данные отсутствуют	данные отсутствуют
32	435618.79	2177831.74	данные отсутствуют	данные отсутствуют
33	435635.27	2177777.13	данные отсутствуют	данные отсутствуют
34	435624.43	2177917.69	данные отсутствуют	данные отсутствуют
35	435626.84	2177953.39	данные отсутствуют	данные отсутствуют

Государственный регистратор		ФГИС ЕГРН
полное наименование должности	подпись	инициалы, фамилия

М.П.

Раздел 4.2

Выписка из Единого государственного реестра недвижимости об объекте недвижимости

Сведения о частях земельного участка

Земельный участок

(вид объекта недвижимости)			
Лист № ___ Раздела **4.2**	Всего листов раздела **4.2 :** ___	Всего разделов: ___	Всего листов выписки: ___
03.07.2020 № 99/2020/336362351			
Кадастровый номер:		**47:14:0203001:5**	

Номер точки	Координаты, м		Описание закрепления на местности	Средняя квадратическая погрешность определения координат характерных точек границы части земельного участка, м
	X	Y		
1	2	3	4	5
36	435623.43	2177922.33	данные отсутствуют	данные отсутствуют
37	435598.2	2177909.67	данные отсутствуют	данные отсутствуют
38	435587.24	2177902.26	данные отсутствуют	данные отсутствуют
39	435585.47	2177899.6	данные отсутствуют	данные отсутствуют
40	435630.8	2178012.08	данные отсутствуют	данные отсутствуют
41	435627.7	2178012.72	данные отсутствуют	данные отсутствуют
42	435626.92	2177954.63	данные отсутствуют	данные отсутствуют
43	435070.03	2177545.17	данные отсутствуют	данные отсутствуют
44	435065.88	2177564.74	данные отсутствуют	данные отсутствуют
45	435061.48	2177563.81	данные отсутствуют	данные отсутствуют
46	435057.11	2177542.43	данные отсутствуют	данные отсутствуют

Государственный регистратор		ФГИС ЕГРН
полное наименование должности	подпись	инициалы, фамилия

М.П.

Раздел 4.2

Выписка из Единого государственного реестра недвижимости об объекте недвижимости

Сведения о частях земельного участка

Земельный участок			
(вид объекта недвижимости)			
Лист № ___ Раздела **4.2**	Всего листов раздела **4.2 :** ___	Всего разделов: ___	Всего листов выписки: ___
03.07.2020 № 99/2020/336362351			
Кадастровый номер:		**47:14:0203001:5**	

Сведения о характерных точках границы части (частей) земельного участка

Учетный номер части: 5

Система координат: МСК 47 зона 2
Зона №

Номер точки	Координаты, м		Описание закрепления на местности	Средняя квадратическая погрешность определения координат характерных точек границы части земельного участка, м
	X	Y		
1	2	3	4	5
20	435364.5	2177835.47	данные отсутствуют	данные отсутствуют
21	435212.97	2177963.76	данные отсутствуют	данные отсутствуют
22	435211.58	2177967.7	данные отсутствуют	данные отсутствуют
23	435207.91	2177966.46	данные отсутствуют	данные отсутствуют
24	435209.47	2177961.55	данные отсутствуют	данные отсутствуют

25	435361.55	2177833.13	данные отсутствуют	данные отсутствуют
26	435439.35	2177682.74	данные отсутствуют	данные отсутствуют
27	435442.16	2177683.38	данные отсутствуют	данные отсутствуют
28	435440.16	2177689.8	данные отсутствуют	данные отсутствуют
29	435637.26	2177777.27	данные отсутствуют	данные отсутствуют
30	435615.35	2177862.45	данные отсутствуют	данные отсутствуют
31	435613.08	2177862.7	данные отсутствуют	данные отсутствуют
32	435618.79	2177831.74	данные отсутствуют	данные отсутствуют
33	435635.27	2177777.13	данные отсутствуют	данные отсутствуют
34	435624.43	2177917.69	данные отсутствуют	данные отсутствуют
35	435626.84	2177953.39	данные отсутствуют	данные отсутствуют

Государственный регистратор		ФГИС ЕГРН
полное наименование должности	подпись	инициалы, фамилия

М.П.

Раздел 4.2

Выписка из Единого государственного реестра недвижимости об объекте недвижимости

Сведения о частях земельного участка

Земельный участок			
(вид объекта недвижимости)			
Лист № ___ Раздела **4.2**	Всего листов раздела **4.2 :** ___	Всего разделов: ___	Всего листов выписки: ___
03.07.2020 № 99/2020/336362351			
Кадастровый номер:		**47:14:0203001:5**	

Номер точки	Координаты, м		Описание закрепления на местности	Средняя квадратическая погрешность определения координат характерных точек границы части земельного участка, м
	X	Y		
1	2	3	4	5
36	435623.43	2177922.33	данные отсутствуют	данные отсутствуют
37	435598.2	2177909.67	данные отсутствуют	данные отсутствуют
38	435587.24	2177902.26	данные отсутствуют	данные отсутствуют
39	435585.47	2177899.6	данные отсутствуют	данные отсутствуют
40	435630.8	2178012.08	данные отсутствуют	данные отсутствуют
41	435627.7	2178012.72	данные отсутствуют	данные отсутствуют
42	435626.92	2177954.63	данные отсутствуют	данные отсутствуют
43	435070.03	2177545.17	данные отсутствуют	данные отсутствуют
44	435065.88	2177564.74	данные отсутствуют	данные отсутствуют
45	435061.48	2177563.81	данные отсутствуют	данные отсутствуют
46	435057.11	2177542.43	данные отсутствуют	данные отсутствуют

Государственный регистратор		ФГИС ЕГРН
полное наименование должности	подпись	инициалы, фамилия

М.П.

ФГИС ЕГРН

полное наименование органа регистрации прав

Раздел 1

Выписка из Единого государственного реестра недвижимости об объекте недвижимости

Сведения о характеристиках объекта недвижимости

На основании запроса от 03.07.2020 г., поступившего на рассмотрение 03.07.2020 г., сообщаем, что согласно записям Единого государственного реестра недвижимости:

Земельный участок			
(вид объекта недвижимости)			
Лист № ___ Раздела **1**	Всего листов раздела **1**: ___	Всего разделов: ___	Всего листов выписки: ___
03.07.2020 № 99/2020/336364268			
Кадастровый номер:		**47:14:0203001:6**	

Номер кадастрового квартала:	47:14:0203001
Дата присвоения кадастрового номера:	05.11.2004
Ранее присвоенный государственный учетный номер:	данные отсутствуют
Адрес:	Ленинградская область, Ломоносовский район, МО "Пениковское сельское поселение", ЗАО "Плодоягодное"
Площадь:	100010 +/- 553кв. м
Кадастровая стоимость, руб.:	38553855
Кадастровые номера расположенных в пределах земельного участка объектов недвижимости:	данные отсутствуют
Кадастровые номера объектов недвижимости, из которых образован объект недвижимости:	47:14:0203001:4
Кадастровые номера образованных объектов недвижимости:	данные отсутствуют
Сведения о включении объекта недвижимости в состав предприятия как имущественного комплекса:	

Государственный регистратор		ФГИС ЕГРН
полное наименование должности	подпись	инициалы, фамилия

М.П.

Раздел 1

Выписка из Единого государственного реестра недвижимости об объекте недвижимости

Сведения о характеристиках объекта недвижимости

Земельный участок			
(вид объекта недвижимости)			
Лист № ___ Раздела **1**	Всего листов раздела **1 :** ___	Всего разделов: ___	Всего листов выписки: ___
03.07.2020 № 99/2020/336364268			
Кадастровый номер:		**47:14:0203001:6**	

Категория земель:	Земли промышленности, энергетики, транспорта, связи, радиовещания, телевидения, информатики, земли для обеспечения космической деятельности, земли обороны, безопасности и земли иного специального назначения
Виды разрешенного использования:	Для размещения промышленных, торгово-деловых и других объектов
Сведения о кадастровом инженере:	данные отсутствуют
Сведения о лесах, водных объектах и об иных природных объектах, расположенных в пределах земельного участка:	данные отсутствуют
Сведения о том, что земельный участок полностью или частично расположен в границах зоны с особыми условиями использования территории или территории объекта культурного наследия	данные отсутствуют
Сведения о том, что земельный участок расположен в границах особой экономической зоны, территории опережающего социально-экономического развития, зоны территориального развития в Российской Федерации, игорной зоны:	данные отсутствуют
Сведения о том, что земельный участок расположен в границах особо охраняемой природной территории, охотничьих угодий, лесничеств, лесопарков:	данные отсутствуют
Сведения о результатах проведения государственного земельного надзора:	данные отсутствуют
Сведения о расположении земельного участка в границах территории, в отношении которой утвержден проект межевания территории:	данные отсутствуют

Государственный регистратор		ФГИС ЕГРН
полное наименование должности	подпись	инициалы, фамилия

М.П.

Раздел 1

Выписка из Единого государственного реестра недвижимости об объекте недвижимости

Сведения о характеристиках объекта недвижимости

Земельный участок			
(вид объекта недвижимости)			
Лист № ___ Раздела **1**	Всего листов раздела **1 :** ___	Всего разделов: ___	Всего листов выписки: ___
03.07.2020 № 99/2020/336364268			
Кадастровый номер:		**47:14:0203001:6**	

Условный номер земельного участка:	данные отсутствуют
Сведения о принятии акта и (или) заключении договора, предусматривающих предоставление в соответствии с земельным законодательством исполнительным органом государственной власти или органом местного самоуправления находящегося в государственной или муниципальной собственности земельного участка для строительства наемного дома социального использования или наемного дома коммерческого использования:	данные отсутствуют
Сведения о том, что земельный участок или земельные участки образованы на основании решения об изъятии земельного участка и (или) расположенного на нем объекта недвижимости для государственных или муниципальных нужд:	данные отсутствуют
Сведения о том, что земельный участок образован из земель или земельного участка, государственная собственность на которые не разграничена:	данные отсутствуют
Сведения о наличии земельного спора о местоположении границ земельных участков:	данные отсутствуют
Статус записи об объекте недвижимости:	Сведения об объекте недвижимости имеют статус "актуальные, ранее учтенные"
Особые отметки:	Сведения о видах разрешенного использовании имеют статус «Актуальные незасвидетельствованные». Право (ограничение права, обременение объекта недвижимости) зарегистрировано на данный объект недвижимости с видами разрешенного использования «Для размещения промышленных объектов». Сведения необходимые для заполнения раздела 3.1 отсутствуют.
Получатель выписки:	АКЦИОНЕРНОЕ ОБЩЕСТВО "ФОНД ИМУЩЕСТВА САНКТ-ПЕТЕРБУРГА" ИНН 7838332649

Государственный регистратор		ФГИС ЕГРН
полное наименование должности	подпись	инициалы, фамилия

М.П.

Раздел 2

Выписка из Единого государственного реестра недвижимости об объекте недвижимости

Сведения о зарегистрированных правах

Земельный участок			
(вид объекта недвижимости)			
Лист № ___ Раздела **2**	Всего листов раздела **2 :** ___	Всего разделов: ___	Всего листов выписки: ___
03.07.2020 № 99/2020/336364268			
Кадастровый номер:		**47:14:0203001:6**	

1.	Правообладатель (правообладатели):	1.1.	Общество с ограниченной ответственностью "Скания-Питер", ИНН: 7810196428
2.	Вид, номер и дата государственной регистрации права:	2.1.	Собственность, № 47-47-21/061/2014-069 от 24.11.2014
3.	Ограничение прав и обременение объекта недвижимости:		не зарегистрировано

Государственный регистратор		ФГИС ЕГРН
полное наименование должности	подпись	инициалы, фамилия

М.П.

Земельный участок			
(вид объекта недвижимости)			
Лист № ___ Раздела **2**	Всего листов раздела **2 :** ___	Всего разделов: ___	Всего листов выписки: ___
03.07.2020 № 99/2020/336364268			
Кадастровый номер:		**47:14:0203001:6**	

1.	Правообладатель (правообладатели):		1.2.	данные о правообладателе отсутствуют
2.	Вид, номер и дата государственной регистрации права:		2.2.	не зарегистрировано
3.	Ограничение прав и обременение объекта недвижимости:			
	3.2.1.	вид:		Прочие ограничения (обременения), Зона телефонных кабелей связи на площади 299кв.м, зона воздушных линий электропередач на площади 12498кв.м, 11925кв.м, охранная зона газораспределительной сети на площади 3816кв.м, зона магистральных сетей водоснабжения на площади 1743кв.м, 76кв.м, 1375кв.м.
		дата государственной регистрации:		23.11.2004
		номер государственной регистрации:		47-01/21-32/2004-453
		срок, на который установлено ограничение прав и обременение объекта недвижимости:		не определен
		лицо, в пользу которого установлено ограничение прав и обременение объекта недвижимости:		
		основание государственной регистрации:		Протокол учредительного собрания Общества с ограниченной ответственностью "ПлодИнвест" от 09.11.2004.; Акт приема-передачи имущества, вносимого в качестве вклада в уставный капитал общества с ограниченной ответственностью "Плодинвест" от 14.08.2001.
4.	Договоры участия в долевом строительстве:			не зарегистрировано
5.	Заявленные в судебном порядке права требования:			данные отсутствуют
6.	Сведения о возражении в отношении зарегистрированного права:			данные отсутствуют
7.	Сведения о наличии решения об изъятии объекта недвижимости для государственных и муниципальных нужд:			данные отсутствуют
8.	Сведения о невозможности государственной регистрации без личного участия правообладателя или его законного представителя:			
9.	Правопритязания и сведения о наличии поступивших, но не рассмотренных заявлений о проведении государственной регистрации права (перехода, прекращения права), ограничения права или обременения объекта недвижимости, сделки в отношении объекта недвижимости:			данные отсутствуют
10.	Сведения об осуществлении государственной регистрации сделки, права, ограничения права без необходимого в силу закона согласия третьего лица, органа:			данные отсутствуют
11.	Сведения о невозможности государственной регистрации перехода, прекращения, ограничения права на земельный участок из земель сельскохозяйственного назначения:			

Государственный регистратор		ФГИС ЕГРН
полное наименование должности	подпись	инициалы, фамилия

М.П.

Раздел 3

Выписка из Единого государственного реестра недвижимости об объекте недвижимости
Описание местоположения земельного участка

Земельный участок			
(вид объекта недвижимости)			
Лист № ___ Раздела **3**	Всего листов раздела **3 :** ___	Всего разделов: ___	Всего листов выписки: ___
03.07.2020 № 99/2020/336364268			
Кадастровый номер:		**47:14:0203001:6**	

План (чертеж, схема) земельного участка			
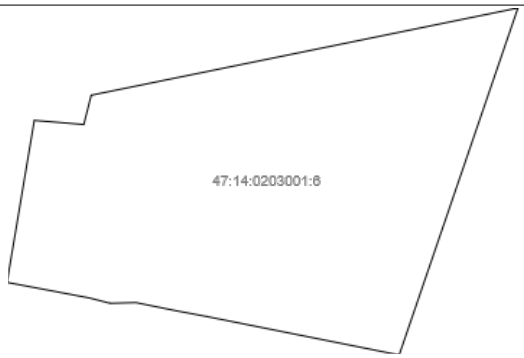			
Масштаб 1: данные отсутствуют	Условные обозначения:		

Государственный регистратор		ФГИС ЕГРН
полное наименование должности	подпись	инициалы, фамилия

М.П.

Раздел 3.2

Выписка из Единого государственного реестра недвижимости об объекте недвижимости
Описание местоположения земельного участка

Земельный участок			
(вид объекта недвижимости)			
Лист № ___ Раздела **3.2**	Всего листов раздела **3.2 :** ___	Всего разделов: ___	Всего листов выписки: ___
03.07.2020 № 99/2020/336364268			
Кадастровый номер:		**47:14:0203001:6**	

Сведения о характерных точках границы земельного участка

Система координат: МСК 47 зона 2
Зона №

Номер точки	Координаты		Описание закрепления на местности	Средняя квадратическая погрешность определения координат характерных точек границ земельного участка, м
	X	Y		
1	2	3	4	5
1	434879.31	2177459.01	данные отсутствуют	данные отсутствуют
2	434864.51	2177537.33	данные отсутствуют	данные отсутствуют
3	434859.52	2177556.67	данные отсутствуют	данные отсутствуют
4	434860.17	2177581	данные отсутствуют	данные отсутствуют
5	434852.57	2177618.63	данные отсутствуют	данные отсутствуют
6	434846.99	2177648.24	данные отсутствуют	данные отсутствуют
7	434810.61	2177830.38	данные отсутствуют	данные отсутствуют
8	435138.88	2177942.82	данные отсутствуют	данные отсутствуют
9	435056.36	2177538.75	данные отсутствуют	данные отсутствуют
10	435028.67	2177531.75	данные отсутствуют	данные отсутствуют
11	435032.54	2177484.88	данные отсутствуют	данные отсутствуют

Государственный регистратор		ФГИС ЕГРН
полное наименование должности	подпись	инициалы, фамилия

М.П.

Раздел 4

Выписка из Единого государственного реестра недвижимости об объекте недвижимости

Сведения о частях земельного участка

Земельный участок			
(вид объекта недвижимости)			
Лист № ___ Раздела **4**	Всего листов раздела **4 :** ___	Всего разделов: ___	Всего листов выписки: ___
03.07.2020 № 99/2020/336364268			
Кадастровый номер:		**47:14:0203001:6**	

План (чертеж, схема) части земельного участка		Учетный номер части: **47:14:0203001:6/1**	
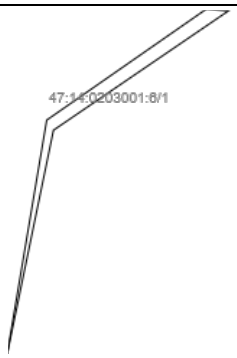			
Масштаб 1: данные отсутствуют	Условные обозначения:		

Государственный регистратор		ФГИС ЕГРН
полное наименование должности	подпись	инициалы, фамилия

М.П.

Раздел 4

Выписка из Единого государственного реестра недвижимости об объекте недвижимости

Сведения о частях земельного участка

Земельный участок			
(вид объекта недвижимости)			
Лист № ___ Раздела **4**	Всего листов раздела **4 :** ___	Всего разделов: ___	Всего листов выписки: ___
03.07.2020 № 99/2020/336364268			
Кадастровый номер:		**47:14:0203001:6**	

План (чертеж, схема) части земельного участка		Учетный номер части: **47:14:0203001:6/2**	
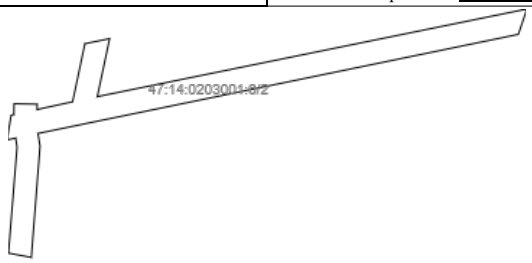			
Масштаб 1: данные отсутствуют	Условные обозначения:		

Государственный регистратор		ФГИС ЕГРН
полное наименование должности	подпись	инициалы, фамилия

М.П.

Раздел 4

Выписка из Единого государственного реестра недвижимости об объекте недвижимости

Сведения о частях земельного участка

Земельный участок			
(вид объекта недвижимости)			
Лист № ___ Раздела **4**	Всего листов раздела **4 :** ___	Всего разделов: ___	Всего листов выписки: ___
03.07.2020 № 99/2020/336364268			
Кадастровый номер:		**47:14:0203001:6**	

План (чертеж, схема) части земельного участка		Учетный номер части: **47:14:0203001:6/3**	
			
Масштаб 1: данные отсутствуют	Условные обозначения:		

Государственный регистратор		ФГИС ЕГРН
полное наименование должности	подпись	инициалы, фамилия

М.П.

Раздел 4

Выписка из Единого государственного реестра недвижимости об объекте недвижимости

Сведения о частях земельного участка

Земельный участок			
(вид объекта недвижимости)			
Лист № ___ Раздела **4**	Всего листов раздела **4 :** ___	Всего разделов: ___	Всего листов выписки: ___
03.07.2020 № 99/2020/336364268			
Кадастровый номер:		**47:14:0203001:6**	

План (чертеж, схема) части земельного участка		Учетный номер части: **47:14:0203001:6/4**	
			
Масштаб 1: данные отсутствуют	Условные обозначения:		

Государственный регистратор		ФГИС ЕГРН
полное наименование должности	подпись	инициалы, фамилия

М.П.

Раздел 4

Выписка из Единого государственного реестра недвижимости об объекте недвижимости

Сведения о частях земельного участка

Земельный участок			
(вид объекта недвижимости)			
Лист № ___ Раздела **4**	Всего листов раздела **4 :** ___	Всего разделов: ___	Всего листов выписки: ___
03.07.2020 № 99/2020/336364268			
Кадастровый номер:		**47:14:0203001:6**	

План (чертеж, схема) части земельного участка		Учетный номер части: **47:14:0203001:6/5**	
			
Масштаб 1: данные отсутствуют	Условные обозначения:		

Государственный регистратор		ФГИС ЕГРН
полное наименование должности	подпись	инициалы, фамилия

М.П.

Раздел 4

Выписка из Единого государственного реестра недвижимости об объекте недвижимости

Сведения о частях земельного участка

Земельный участок			
(вид объекта недвижимости)			
Лист № ___ Раздела **4**	Всего листов раздела **4 :** ___	Всего разделов: ___	Всего листов выписки: ___
03.07.2020 № 99/2020/336364268			
Кадастровый номер:		**47:14:0203001:6**	

План (чертеж, схема) части земельного участка		Учетный номер части: **47:14:0203001:6/6**	
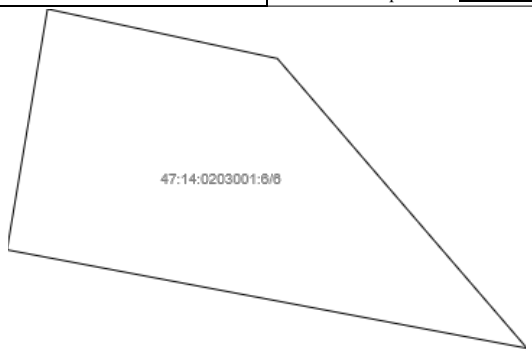			
Масштаб 1: данные отсутствуют	Условные обозначения:		

Государственный регистратор		ФГИС ЕГРН
полное наименование должности	подпись	инициалы, фамилия

М.П.

Раздел 4

Выписка из Единого государственного реестра недвижимости об объекте недвижимости

Сведения о частях земельного участка

Земельный участок			
(вид объекта недвижимости)			
Лист № ___ Раздела **4**	Всего листов раздела **4 :** ___	Всего разделов: ___	Всего листов выписки: ___
03.07.2020 № 99/2020/336364268			
Кадастровый номер:		**47:14:0203001:6**	

План (чертеж, схема) части земельного участка		Учетный номер части: **47:14:0203001:6/7**	
Масштаб 1: данные отсутствуют	Условные обозначения:		

Государственный регистратор		ФГИС ЕГРН
полное наименование должности	подпись	инициалы, фамилия

М.П.

Раздел 4

Выписка из Единого государственного реестра недвижимости об объекте недвижимости

Сведения о частях земельного участка

Земельный участок			
(вид объекта недвижимости)			
Лист № ___ Раздела **4**	Всего листов раздела **4 :** ___	Всего разделов: ___	Всего листов выписки: ___
03.07.2020 № 99/2020/336364268			
Кадастровый номер:		**47:14:0203001:6**	

План (чертеж, схема) части земельного участка		Учетный номер части: **47:14:0203001:6/8**	
			
Масштаб 1: данные отсутствуют	Условные обозначения:		

Государственный регистратор		ФГИС ЕГРН
полное наименование должности	подпись	инициалы, фамилия

М.П.

Раздел 4

Выписка из Единого государственного реестра недвижимости об объекте недвижимости

Сведения о частях земельного участка

Земельный участок			
(вид объекта недвижимости)			
Лист № ___ Раздела **4**	Всего листов раздела **4 :** ___	Всего разделов: ___	Всего листов выписки: ___
03.07.2020 № 99/2020/336364268			
Кадастровый номер:		**47:14:0203001:6**	

План (чертеж, схема) части земельного участка		Учетный номер части: **47:14:0203001:6/9**	
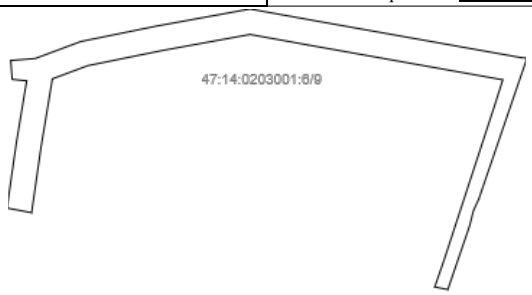			
Масштаб 1: данные отсутствуют	Условные обозначения:		

Государственный регистратор		ФГИС ЕГРН
полное наименование должности	подпись	инициалы, фамилия

М.П.

Раздел 4

Выписка из Единого государственного реестра недвижимости об объекте недвижимости

Сведения о частях земельного участка

Земельный участок			
(вид объекта недвижимости)			
Лист № ___ Раздела **4**	Всего листов раздела **4 :** ___	Всего разделов: ___	Всего листов выписки: ___
03.07.2020 № 99/2020/336364268			
Кадастровый номер:		**47:14:0203001:6**	

План (чертеж, схема) части земельного участка		Учетный номер части: **47:14:0203001:6/10**	
Масштаб 1: данные отсутствуют	Условные обозначения:		

Государственный регистратор		ФГИС ЕГРН
полное наименование должности	подпись	инициалы, фамилия

М.П.

Раздел 4.1

Выписка из Единого государственного реестра недвижимости об объекте недвижимости
Сведения о частях земельного участка

Земельный участок			
(вид объекта недвижимости)			
Лист № ___ Раздела **4.1**	Всего листов раздела **4.1 :** ___	Всего разделов: ___	Всего листов выписки: ___
03.07.2020 № 99/2020/336364268			
Кадастровый номер:		**47:14:0203001:6**	

Учетный номер части	Площадь ($м^2$)	Содержание ограничения в использовании или ограничения права на объект недвижимости или обременения объекта недвижимости
1	2	3
1	299	Иные ограничения (обременения) прав, Временные. Дата истечения срока действия временного характера - 24.12.2014
2	12498	Иные ограничения (обременения) прав, Временные. Дата истечения срока действия временного характера - 24.12.2014
3	11925	Иные ограничения (обременения) прав, Временные. Дата истечения срока действия временного характера - 24.12.2014
4	3816	Иные ограничения (обременения) прав, Временные. Дата истечения срока действия временного характера - 24.12.2014
5	1743	Иные ограничения (обременения) прав, Временные. Дата истечения срока действия временного характера - 24.12.2014
6	76	Иные ограничения (обременения) прав, Временные. Дата истечения срока действия временного характера - 24.12.2014
7	1375	Иные ограничения (обременения) прав, Временные. Дата истечения срока действия временного характера - 24.12.2014
8	14100	Ограничения прав на земельный участок, предусмотренные статьями 56, 56.1 Земельного кодекса Российской Федерации, 47.14.2.9, Карта (план) № 22803 от 06.08.2012

Государственный регистратор		ФГИС ЕГРН
полное наименование должности	подпись	инициалы, фамилия

М.П.

Раздел 4.1

Выписка из Единого государственного реестра недвижимости об объекте недвижимости
Сведения о частях земельного участка

Земельный участок			
(вид объекта недвижимости)			
Лист № ___ Раздела **4.1**	Всего листов раздела **4.1 :** ___	Всего разделов: ___	Всего листов выписки: ___
03.07.2020 № 99/2020/336364268			
Кадастровый номер:		**47:14:0203001:6**	

Учетный номер части	Площадь ($м^2$)	Содержание ограничения в использовании или ограничения права на объект недвижимости или обременения объекта недвижимости
1	2	3
9	12325	Ограничения прав на земельный участок, предусмотренные статьями 56, 56.1 Земельного кодекса Российской Федерации, 47.14.2.126, Справка о балансовой принадлежности № 032-13/1599 от 04.03.2015
10	1730	Ограничения прав на земельный участок, предусмотренные статьями 56, 56.1 Земельного кодекса Российской Федерации, 47.14.2.292, Карта (план) объекта землеустройства № 1 от 07.02.2017

Государственный регистратор		ФГИС ЕГРН
полное наименование должности	подпись	инициалы, фамилия

М.П.

Раздел 4.2

Выписка из Единого государственного реестра недвижимости об объекте недвижимости

Сведения о частях земельного участка

Земельный участок			
(вид объекта недвижимости)			
Лист № ___ Раздела **4.2**	Всего листов раздела **4.2 :** ___	Всего разделов: ___	Всего листов выписки: ___
03.07.2020 № 99/2020/336364268			
Кадастровый номер:		**47:14:0203001:6**	

Сведения о характерных точках границы части (частей) земельного участка

Учетный номер части: 1

Система координат: МСК 47 зона 2
Зона №

Номер точки	Координаты, м		Описание закрепления на местности	Средняя квадратическая погрешность определения координат характерных точек границы части земельного участка, м
	X	Y		
1	2	3	4	5
1	434879.31	2177459.01	данные отсутствуют	данные отсутствуют
1	434879.31	2177459.01	данные отсутствуют	данные отсутствуют
2	434864.51	2177537.33	данные отсутствуют	данные отсутствуют
2	434864.51	2177537.33	данные отсутствуют	данные отсутствуют
6	434846.99	2177648.24	данные отсутствуют	данные отсутствуют
7	434810.61	2177830.38	данные отсутствуют	данные отсутствуют
12	434997.47	2177478.96	данные отсутствуют	данные отсутствуют
13	435029.27	2177524.59	данные отсутствуют	данные отсутствуют
14	435028.74	2177530.88	данные отсутствуют	данные отсутствуют
15	434994.58	2177480.89	данные отсутствуют	данные отсутствуют
16	434930.24	2177467.61	данные отсутствуют	данные отсутствуют
17	435061.48	2177563.81	данные отсутствуют	данные отсутствуют
18	435057.11	2177542.43	данные отсутствуют	данные отсутствуют
19	435006.9	2177531.79	данные отсутствуют	данные отсутствуют
20	435000.2	2177501.05	данные отсутствуют	данные отсутствуют
21	435004.8	2177501.12	данные отсутствуют	данные отсутствуют

Государственный регистратор		ФГИС ЕГРН
полное наименование должности	подпись	инициалы, фамилия

М.П.

Раздел 4.2

Выписка из Единого государственного реестра недвижимости об объекте недвижимости

Сведения о частях земельного участка

Земельный участок			
(вид объекта недвижимости)			
Лист № ___ Раздела **4.2**	Всего листов раздела **4.2 :** ___	Всего разделов: ___	Всего листов выписки: ___
03.07.2020 № 99/2020/336364268			
Кадастровый номер:		**47:14:0203001:6**	

Номер точки	Координаты, м		Описание закрепления на местности	Средняя квадратическая погрешность определения координат характерных точек границы части земельного участка, м
	X	Y		
1	2	3	4	5
22	435005.18	2177481.12	данные отсутствуют	данные отсутствуют
23	434995.84	2177480.99	данные отсутствуют	данные отсутствуют
24	434995.31	2177478.6	данные отсутствуют	данные отсутствуют
25	434973.99	2177474.99	данные отсутствуют	данные отсутствуют
26	434975.44	2177482.51	данные отсутствуют	данные отсутствуют
27	434967.6	2177483.69	данные отсутствуют	данные отсутствуют
28	434876.04	2177476.28	данные отсутствуют	данные отсутствуют
29	434872.31	2177496.06	данные отсутствуют	данные отсутствуют
30	434968.58	2177503.6	данные отсутствуют	данные отсутствуют
31	434979.5	2177501.79	данные отсутствуют	данные отсутствуют
32	435065.19	2177917.56	данные отсутствуют	данные отсутствуют
33	435087.13	2177925.08	данные отсутствуют	данные отсутствуют
34	435011.34	2177553.17	данные отсутствуют	данные отсутствуют
35	434910.24	2177864.5	данные отсутствуют	данные отсутствуют
36	434880.09	2177854.17	данные отсутствуют	данные отсутствуют
37	434873.22	2177491.26	данные отсутствуют	данные отсутствуют
38	434878.1	2177465.44	данные отсутствуют	данные отсутствуют

Государственный регистратор		ФГИС ЕГРН
полное наименование должности	подпись	инициалы, фамилия

М.П.

Раздел 4.2

Выписка из Единого государственного реестра недвижимости об объекте недвижимости

Сведения о частях земельного участка

Земельный участок			
(вид объекта недвижимости)			
Лист № ___ Раздела **4.2**	Всего листов раздела **4.2 :** ___	Всего разделов: ___	Всего листов выписки: ___
03.07.2020 № 99/2020/336364268			
Кадастровый номер:		**47:14:0203001:6**	

Номер точки	Координаты, м		Описание закрепления на местности	Средняя квадратическая погрешность определения координат характерных точек границы части земельного участка, м
	X	Y		
1	2	3	4	5
39	434880.4	2177459.19	данные отсутствуют	данные отсутствуют
40	434910.33	2177464.23	данные отсутствуют	данные отсутствуют
41	434903.1	2177484.07	данные отсутствуют	данные отсутствуют
42	434880.31	2177460.76	данные отсутствуют	данные отсутствуют
43	434885.54	2177856.03	данные отсутствуют	данные отсутствуют
44	434875.5	2177852.6	данные отсутствуют	данные отсутствуют
45	434871.34	2177539.87	данные отсутствуют	данные отсутствуют
46	434863.76	2177540.24	данные отсутствуют	данные отсутствуют
47	434865.88	2177530.13	данные отсутствуют	данные отсутствуют
48	434871.2	2177529.84	данные отсутствуют	данные отсутствуют
49	434870.9	2177503.56	данные отсутствуют	данные отсутствуют
50	434879.31	2177459	данные отсутствуют	данные отсутствуют
50	434879.31	2177459	данные отсутствуют	данные отсутствуют
51	434850.64	2177844.08	данные отсутствуют	данные отсутствуют
52	434840.6	2177840.64	данные отсутствуют	данные отсутствуют
53	434838.4	2177691.22	данные отсутствуют	данные отсутствуют
54	434847.71	2177644.4	данные отсутствуют	данные отсутствуют

Государственный регистратор		ФГИС ЕГРН
полное наименование должности	подпись	инициалы, фамилия

М.П.

Раздел 4.2

Выписка из Единого государственного реестра недвижимости об объекте недвижимости

Сведения о частях земельного участка

Земельный участок			
(вид объекта недвижимости)			
Лист № ___ Раздела **4.2**	Всего листов раздела **4.2 :** ___	Всего разделов: ___	Всего листов выписки: ___
03.07.2020 № 99/2020/336364268			
Кадастровый номер:		**47:14:0203001:6**	

Номер точки	Координаты, м		Описание закрепления на местности	Средняя квадратическая погрешность определения координат характерных точек границы части земельного участка, м
	X	Y		
1	2	3	4	5
55	434886.26	2177460.17	данные отсутствуют	данные отсутствуют
56	434884.83	2177466.81	данные отсутствуют	данные отсутствуют
57	434876.47	2177474.02	данные отсутствуют	данные отсутствуют
58	434916.8	2177465.34	данные отсутствуют	данные отсутствуют
59	434940.58	2177477.39	данные отсутствуют	данные отсутствуют
60	435031.17	2177501.51	данные отсутствуют	данные отсутствуют
61	435030.36	2177511.44	данные отсутствуют	данные отсутствуют
62	434936.86	2177487.3	данные отсутствуют	данные отсутствуют
63	434887.98	2177460.47	данные отсутствуют	данные отсутствуют
64	434912.32	2177464.58	данные отсутствуют	данные отсутствуют
65	434871.17	2177502.07	данные отсутствуют	данные отсутствуют
66	434877.04	2177850.66	данные отсутствуют	0.5
67	434914.16	2177862.47	данные отсутствуют	0.5
68	434905.93	2177484.39	данные отсутствуют	0.5
69	434875.66	2177478.3	данные отсутствуют	данные отсутствуют
70	434871.95	2177497.97	данные отсутствуют	данные отсутствуют
71	434924.68	2177505.56	данные отсутствуют	0.1

Государственный регистратор		ФГИС ЕГРН
полное наименование должности	подпись	инициалы, фамилия

М.П.

Раздел 4.2

Выписка из Единого государственного реестра недвижимости об объекте недвижимости

Сведения о частях земельного участка

Земельный участок			
(вид объекта недвижимости)			
Лист № ___ Раздела **4.2**	Всего листов раздела **4.2 :** ___	Всего разделов: ___	Всего листов выписки: ___
03.07.2020 № 99/2020/336364268			
Кадастровый номер:		**47:14:0203001:6**	

Номер точки	Координаты, м		Описание закрепления на местности	Средняя квадратическая погрешность определения координат характерных точек границы части земельного участка, м
	X	Y		
1	2	3	4	5
72	434978.75	2177514.56	данные отсутствуют	0.1
73	434989.24	2177542.72	данные отсутствуют	0.1
74	435001.13	2177601.11	данные отсутствуют	0.1
75	435014.17	2177672.41	данные отсутствуют	0.1
76	435005.7	2177719.22	данные отсутствуют	0.1
77	434978	2177874.29	данные отсутствуют	0.1
78	434957.29	2177867.71	данные отсутствуют	0.1
79	434834.08	2177827.36	данные отсутствуют	0.1
80	434812.69	2177819.96	данные отсутствуют	данные отсутствуют
81	434861.46	2177847.8	данные отсутствуют	данные отсутствуют
82	434873.39	2177850.82	данные отсутствуют	0.1
83	434883.22	2177855.25	данные отсутствуют	данные отсутствуют
84	434995.23	2177893.62	данные отсутствуют	данные отсутствуют
85	434995.75	2177888.67	данные отсутствуют	0.1
86	435025.39	2177722.76	данные отсутствуют	0.1
87	435034.49	2177672.39	данные отсутствуют	0.1
88	435020.77	2177597.31	данные отсутствуют	0.1

Государственный регистратор		ФГИС ЕГРН
полное наименование должности	подпись	инициалы, фамилия

М.П.

Раздел 4.2

Выписка из Единого государственного реестра недвижимости об объекте недвижимости

Сведения о частях земельного участка

Земельный участок			
(вид объекта недвижимости)			
Лист № ___ Раздела **4.2**	Всего листов раздела **4.2 :** ___	Всего разделов: ___	Всего листов выписки: ___
03.07.2020 № 99/2020/336364268			
Кадастровый номер:		**47:14:0203001:6**	

Номер точки	Координаты, м		Описание закрепления на местности	Средняя квадратическая погрешность определения координат характерных точек границы части земельного участка, м
	X	Y		
1	2	3	4	5
89	435008.52	2177537.2	данные отсутствуют	0.1
90	434994.96	2177500.78	данные отсутствуют	0.1
91	434993.43	2177481.32	данные отсутствуют	0.1
92	434978.33	2177482.44	данные отсутствуют	0.1
93	434977.19	2177494.03	данные отсутствуют	0.1
94	434927.75	2177485.79	данные отсутствуют	0.1
95	434882.01	2177459.47	данные отсутствуют	данные отсутствуют
96	434873.04	2177492.2	данные отсутствуют	данные отсутствуют
97	434872.81	2177522.17	данные отсутствуют	0.1
98	434867.23	2177522.92	данные отсутствуют	данные отсутствуют
99	434861.94	2177547.31	данные отсутствуют	данные отсутствуют
100	434873.8	2177547.22	данные отсутствуют	0.1
101	434877.31	2177679.07	данные отсутствуют	0.1
102	434878.31	2177853.04	данные отсутствуют	0.1
103	434882.32	2177854.84	данные отсутствуют	0.1
104	434881.31	2177679	данные отсутствуют	0.1
105	434877.57	2177536.43	данные отсутствуют	0.1

Государственный регистратор		ФГИС ЕГРН
полное наименование должности	подпись	инициалы, фамилия

М.П.

Раздел 4.2

Выписка из Единого государственного реестра недвижимости об объекте недвижимости

Сведения о частях земельного участка

Земельный участок			
(вид объекта недвижимости)			
Лист № ___ Раздела **4.2**	Всего листов раздела **4.2 :** ___	Всего разделов: ___	Всего листов выписки: ___
03.07.2020 № 99/2020/336364268			
Кадастровый номер:		**47:14:0203001:6**	

Номер точки	Координаты, м		Описание закрепления на местности	Средняя квадратическая погрешность определения координат характерных точек границы части земельного участка, м
	X	Y		
1	2	3	4	5
106	434876.8	2177522.65	данные отсутствуют	0.1
107	434877.18	2177474.15	данные отсутствуют	0.1
108	434877.74	2177471.6	данные отсутствуют	0.1

Государственный регистратор		ФГИС ЕГРН
полное наименование должности	подпись	инициалы, фамилия

М.П.

Раздел 4.2

Выписка из Единого государственного реестра недвижимости об объекте недвижимости

Сведения о частях земельного участка

Земельный участок			
(вид объекта недвижимости)			
Лист № ___ Раздела **4.2**	Всего листов раздела **4.2 :** ___	Всего разделов: ___	Всего листов выписки: ___
03.07.2020 № 99/2020/336364268			
Кадастровый номер:		**47:14:0203001:6**	

Сведения о характерных точках границы части (частей) земельного участка

Учетный номер части: 2

Система координат: МСК 47 зона 2
Зона №

Номер точки	Координаты, м		Описание закрепления на местности	Средняя квадратическая погрешность определения координат характерных точек границы части земельного участка, м
	X	Y		
1	2	3	4	5
1	434879.31	2177459.01	данные отсутствуют	данные отсутствуют
1	434879.31	2177459.01	данные отсутствуют	данные отсутствуют
2	434864.51	2177537.33	данные отсутствуют	данные отсутствуют
2	434864.51	2177537.33	данные отсутствуют	данные отсутствуют
6	434846.99	2177648.24	данные отсутствуют	данные отсутствуют
7	434810.61	2177830.38	данные отсутствуют	данные отсутствуют
12	434997.47	2177478.96	данные отсутствуют	данные отсутствуют
13	435029.27	2177524.59	данные отсутствуют	данные отсутствуют
14	435028.74	2177530.88	данные отсутствуют	данные отсутствуют
15	434994.58	2177480.89	данные отсутствуют	данные отсутствуют
16	434930.24	2177467.61	данные отсутствуют	данные отсутствуют
17	435061.48	2177563.81	данные отсутствуют	данные отсутствуют
18	435057.11	2177542.43	данные отсутствуют	данные отсутствуют
19	435006.9	2177531.79	данные отсутствуют	данные отсутствуют
20	435000.2	2177501.05	данные отсутствуют	данные отсутствуют
21	435004.8	2177501.12	данные отсутствуют	данные отсутствуют

Государственный регистратор		ФГИС ЕГРН
полное наименование должности	подпись	инициалы, фамилия

М.П.

Раздел 4.2

Выписка из Единого государственного реестра недвижимости об объекте недвижимости

Сведения о частях земельного участка

Земельный участок			
(вид объекта недвижимости)			
Лист № ___ Раздела **4.2**	Всего листов раздела **4.2 :** ___	Всего разделов: ___	Всего листов выписки: ___
03.07.2020 № 99/2020/336364268			
Кадастровый номер:		**47:14:0203001:6**	

Номер точки	Координаты, м		Описание закрепления на местности	Средняя квадратическая погрешность определения координат характерных точек границы части земельного участка, м
	X	Y		
1	2	3	4	5
22	435005.18	2177481.12	данные отсутствуют	данные отсутствуют
23	434995.84	2177480.99	данные отсутствуют	данные отсутствуют
24	434995.31	2177478.6	данные отсутствуют	данные отсутствуют
25	434973.99	2177474.99	данные отсутствуют	данные отсутствуют
26	434975.44	2177482.51	данные отсутствуют	данные отсутствуют
27	434967.6	2177483.69	данные отсутствуют	данные отсутствуют
28	434876.04	2177476.28	данные отсутствуют	данные отсутствуют
29	434872.31	2177496.06	данные отсутствуют	данные отсутствуют
30	434968.58	2177503.6	данные отсутствуют	данные отсутствуют
31	434979.5	2177501.79	данные отсутствуют	данные отсутствуют
32	435065.19	2177917.56	данные отсутствуют	данные отсутствуют
33	435087.13	2177925.08	данные отсутствуют	данные отсутствуют
34	435011.34	2177553.17	данные отсутствуют	данные отсутствуют
35	434910.24	2177864.5	данные отсутствуют	данные отсутствуют
36	434880.09	2177854.17	данные отсутствуют	данные отсутствуют
37	434873.22	2177491.26	данные отсутствуют	данные отсутствуют
38	434878.1	2177465.44	данные отсутствуют	данные отсутствуют

Государственный регистратор		ФГИС ЕГРН
полное наименование должности	подпись	инициалы, фамилия

М.П.

Раздел 4.2

Выписка из Единого государственного реестра недвижимости об объекте недвижимости

Сведения о частях земельного участка

Земельный участок			
(вид объекта недвижимости)			
Лист № ___ Раздела **4.2**	Всего листов раздела **4.2 :** ___	Всего разделов: ___	Всего листов выписки: ___
03.07.2020 № 99/2020/336364268			
Кадастровый номер:		**47:14:0203001:6**	

Номер точки	Координаты, м		Описание закрепления на местности	Средняя квадратическая погрешность определения координат характерных точек границы части земельного участка, м
	X	Y		
1	2	3	4	5
39	434880.4	2177459.19	данные отсутствуют	данные отсутствуют
40	434910.33	2177464.23	данные отсутствуют	данные отсутствуют
41	434903.1	2177484.07	данные отсутствуют	данные отсутствуют
42	434880.31	2177460.76	данные отсутствуют	данные отсутствуют
43	434885.54	2177856.03	данные отсутствуют	данные отсутствуют
44	434875.5	2177852.6	данные отсутствуют	данные отсутствуют
45	434871.34	2177539.87	данные отсутствуют	данные отсутствуют
46	434863.76	2177540.24	данные отсутствуют	данные отсутствуют
47	434865.88	2177530.13	данные отсутствуют	данные отсутствуют
48	434871.2	2177529.84	данные отсутствуют	данные отсутствуют
49	434870.9	2177503.56	данные отсутствуют	данные отсутствуют
50	434879.31	2177459	данные отсутствуют	данные отсутствуют
50	434879.31	2177459	данные отсутствуют	данные отсутствуют
51	434850.64	2177844.08	данные отсутствуют	данные отсутствуют
52	434840.6	2177840.64	данные отсутствуют	данные отсутствуют
53	434838.4	2177691.22	данные отсутствуют	данные отсутствуют
54	434847.71	2177644.4	данные отсутствуют	данные отсутствуют

Государственный регистратор		ФГИС ЕГРН
полное наименование должности	подпись	инициалы, фамилия

М.П.

Раздел 4.2

Выписка из Единого государственного реестра недвижимости об объекте недвижимости

Сведения о частях земельного участка

Земельный участок			
(вид объекта недвижимости)			
Лист № ___ Раздела **4.2**	Всего листов раздела **4.2 :** ___	Всего разделов: ___	Всего листов выписки: ___
03.07.2020 № 99/2020/336364268			
Кадастровый номер:		**47:14:0203001:6**	

Номер точки	Координаты, м		Описание закрепления на местности	Средняя квадратическая погрешность определения координат характерных точек границы части земельного участка, м
	X	Y		
1	2	3	4	5
55	434886.26	2177460.17	данные отсутствуют	данные отсутствуют
56	434884.83	2177466.81	данные отсутствуют	данные отсутствуют
57	434876.47	2177474.02	данные отсутствуют	данные отсутствуют
58	434916.8	2177465.34	данные отсутствуют	данные отсутствуют
59	434940.58	2177477.39	данные отсутствуют	данные отсутствуют
60	435031.17	2177501.51	данные отсутствуют	данные отсутствуют
61	435030.36	2177511.44	данные отсутствуют	данные отсутствуют
62	434936.86	2177487.3	данные отсутствуют	данные отсутствуют
63	434887.98	2177460.47	данные отсутствуют	данные отсутствуют
64	434912.32	2177464.58	данные отсутствуют	данные отсутствуют
65	434871.17	2177502.07	данные отсутствуют	данные отсутствуют
66	434877.04	2177850.66	данные отсутствуют	0.5
67	434914.16	2177862.47	данные отсутствуют	0.5
68	434905.93	2177484.39	данные отсутствуют	0.5
69	434875.66	2177478.3	данные отсутствуют	данные отсутствуют
70	434871.95	2177497.97	данные отсутствуют	данные отсутствуют
71	434924.68	2177505.56	данные отсутствуют	0.1

Государственный регистратор		ФГИС ЕГРН
полное наименование должности	подпись	инициалы, фамилия

М.П.

Раздел 4.2

Выписка из Единого государственного реестра недвижимости об объекте недвижимости

Сведения о частях земельного участка

Земельный участок			
(вид объекта недвижимости)			
Лист № ___ Раздела **4.2**	Всего листов раздела **4.2 :** ___	Всего разделов: ___	Всего листов выписки: ___
03.07.2020 № 99/2020/336364268			
Кадастровый номер:		**47:14:0203001:6**	

Номер точки	Координаты, м		Описание закрепления на местности	Средняя квадратическая погрешность определения координат характерных точек границы части земельного участка, м
	X	Y		
1	2	3	4	5
72	434978.75	2177514.56	данные отсутствуют	0.1
73	434989.24	2177542.72	данные отсутствуют	0.1
74	435001.13	2177601.11	данные отсутствуют	0.1
75	435014.17	2177672.41	данные отсутствуют	0.1
76	435005.7	2177719.22	данные отсутствуют	0.1
77	434978	2177874.29	данные отсутствуют	0.1
78	434957.29	2177867.71	данные отсутствуют	0.1
79	434834.08	2177827.36	данные отсутствуют	0.1
80	434812.69	2177819.96	данные отсутствуют	данные отсутствуют
81	434861.46	2177847.8	данные отсутствуют	данные отсутствуют
82	434873.39	2177850.82	данные отсутствуют	0.1
83	434883.22	2177855.25	данные отсутствуют	данные отсутствуют
84	434995.23	2177893.62	данные отсутствуют	данные отсутствуют
85	434995.75	2177888.67	данные отсутствуют	0.1
86	435025.39	2177722.76	данные отсутствуют	0.1
87	435034.49	2177672.39	данные отсутствуют	0.1
88	435020.77	2177597.31	данные отсутствуют	0.1

Государственный регистратор		ФГИС ЕГРН
полное наименование должности	подпись	инициалы, фамилия

М.П.

Раздел 4.2

Выписка из Единого государственного реестра недвижимости об объекте недвижимости

Сведения о частях земельного участка

Земельный участок			
(вид объекта недвижимости)			
Лист № ___ Раздела **4.2**	Всего листов раздела **4.2 :** ___	Всего разделов: ___	Всего листов выписки: ___
03.07.2020 № 99/2020/336364268			
Кадастровый номер:		**47:14:0203001:6**	

Номер точки	Координаты, м		Описание закрепления на местности	Средняя квадратическая погрешность определения координат характерных точек границы части земельного участка, м
	X	Y		
1	2	3	4	5
89	435008.52	2177537.2	данные отсутствуют	0.1
90	434994.96	2177500.78	данные отсутствуют	0.1
91	434993.43	2177481.32	данные отсутствуют	0.1
92	434978.33	2177482.44	данные отсутствуют	0.1
93	434977.19	2177494.03	данные отсутствуют	0.1
94	434927.75	2177485.79	данные отсутствуют	0.1
95	434882.01	2177459.47	данные отсутствуют	данные отсутствуют
96	434873.04	2177492.2	данные отсутствуют	данные отсутствуют
97	434872.81	2177522.17	данные отсутствуют	0.1
98	434867.23	2177522.92	данные отсутствуют	данные отсутствуют
99	434861.94	2177547.31	данные отсутствуют	данные отсутствуют
100	434873.8	2177547.22	данные отсутствуют	0.1
101	434877.31	2177679.07	данные отсутствуют	0.1
102	434878.31	2177853.04	данные отсутствуют	0.1
103	434882.32	2177854.84	данные отсутствуют	0.1
104	434881.31	2177679	данные отсутствуют	0.1
105	434877.57	2177536.43	данные отсутствуют	0.1

Государственный регистратор		ФГИС ЕГРН
полное наименование должности	подпись	инициалы, фамилия

М.П.

Раздел 4.2

Выписка из Единого государственного реестра недвижимости об объекте недвижимости

Сведения о частях земельного участка

Земельный участок			
(вид объекта недвижимости)			
Лист № ___ Раздела **4.2**	Всего листов раздела **4.2 :** ___	Всего разделов: ___	Всего листов выписки: ___
03.07.2020 № 99/2020/336364268			
Кадастровый номер:		**47:14:0203001:6**	

Номер точки	Координаты, м		Описание закрепления на местности	Средняя квадратическая погрешность определения координат характерных точек границы части земельного участка, м
	X	Y		
1	2	3	4	5
106	434876.8	2177522.65	данные отсутствуют	0.1
107	434877.18	2177474.15	данные отсутствуют	0.1
108	434877.74	2177471.6	данные отсутствуют	0.1

Государственный регистратор		ФГИС ЕГРН
полное наименование должности	подпись	инициалы, фамилия

М.П.

Раздел 4.2

Выписка из Единого государственного реестра недвижимости об объекте недвижимости

Сведения о частях земельного участка

Земельный участок			
(вид объекта недвижимости)			
Лист № ___ Раздела **4.2**	Всего листов раздела **4.2 :** ___	Всего разделов: ___	Всего листов выписки: ___
03.07.2020 № 99/2020/336364268			
Кадастровый номер:		**47:14:0203001:6**	

Сведения о характерных точках границы части (частей) земельного участка

Учетный номер части: 3

Система координат: МСК 47 зона 2
Зона №

Номер точки	Координаты, м		Описание закрепления на местности	Средняя квадратическая погрешность определения координат характерных точек границы части земельного участка, м
	X	Y		
1	2	3	4	5
1	434879.31	2177459.01	данные отсутствуют	данные отсутствуют
1	434879.31	2177459.01	данные отсутствуют	данные отсутствуют
2	434864.51	2177537.33	данные отсутствуют	данные отсутствуют
2	434864.51	2177537.33	данные отсутствуют	данные отсутствуют
6	434846.99	2177648.24	данные отсутствуют	данные отсутствуют
7	434810.61	2177830.38	данные отсутствуют	данные отсутствуют
12	434997.47	2177478.96	данные отсутствуют	данные отсутствуют
13	435029.27	2177524.59	данные отсутствуют	данные отсутствуют
14	435028.74	2177530.88	данные отсутствуют	данные отсутствуют
15	434994.58	2177480.89	данные отсутствуют	данные отсутствуют
16	434930.24	2177467.61	данные отсутствуют	данные отсутствуют
17	435061.48	2177563.81	данные отсутствуют	данные отсутствуют
18	435057.11	2177542.43	данные отсутствуют	данные отсутствуют
19	435006.9	2177531.79	данные отсутствуют	данные отсутствуют
20	435000.2	2177501.05	данные отсутствуют	данные отсутствуют
21	435004.8	2177501.12	данные отсутствуют	данные отсутствуют

Государственный регистратор		ФГИС ЕГРН
полное наименование должности	подпись	инициалы, фамилия

М.П.

Раздел 4.2

Выписка из Единого государственного реестра недвижимости об объекте недвижимости

Сведения о частях земельного участка

Земельный участок			
(вид объекта недвижимости)			
Лист № ___ Раздела **4.2**	Всего листов раздела **4.2 :** ___	Всего разделов: ___	Всего листов выписки: ___
03.07.2020 № 99/2020/336364268			
Кадастровый номер:		**47:14:0203001:6**	

Номер точки	Координаты, м		Описание закрепления на местности	Средняя квадратическая погрешность определения координат характерных точек границы части земельного участка, м
	X	Y		
1	2	3	4	5
22	435005.18	2177481.12	данные отсутствуют	данные отсутствуют
23	434995.84	2177480.99	данные отсутствуют	данные отсутствуют
24	434995.31	2177478.6	данные отсутствуют	данные отсутствуют
25	434973.99	2177474.99	данные отсутствуют	данные отсутствуют
26	434975.44	2177482.51	данные отсутствуют	данные отсутствуют
27	434967.6	2177483.69	данные отсутствуют	данные отсутствуют
28	434876.04	2177476.28	данные отсутствуют	данные отсутствуют
29	434872.31	2177496.06	данные отсутствуют	данные отсутствуют
30	434968.58	2177503.6	данные отсутствуют	данные отсутствуют
31	434979.5	2177501.79	данные отсутствуют	данные отсутствуют
32	435065.19	2177917.56	данные отсутствуют	данные отсутствуют
33	435087.13	2177925.08	данные отсутствуют	данные отсутствуют
34	435011.34	2177553.17	данные отсутствуют	данные отсутствуют
35	434910.24	2177864.5	данные отсутствуют	данные отсутствуют
36	434880.09	2177854.17	данные отсутствуют	данные отсутствуют
37	434873.22	2177491.26	данные отсутствуют	данные отсутствуют
38	434878.1	2177465.44	данные отсутствуют	данные отсутствуют

Государственный регистратор		ФГИС ЕГРН
полное наименование должности	подпись	инициалы, фамилия

М.П.

Раздел 4.2

Выписка из Единого государственного реестра недвижимости об объекте недвижимости

Сведения о частях земельного участка

Земельный участок			
(вид объекта недвижимости)			
Лист № ___ Раздела **4.2**	Всего листов раздела **4.2 :** ___	Всего разделов: ___	Всего листов выписки: ___
03.07.2020 № 99/2020/336364268			
Кадастровый номер:		**47:14:0203001:6**	

Номер точки	Координаты, м		Описание закрепления на местности	Средняя квадратическая погрешность определения координат характерных точек границы части земельного участка, м
	X	Y		
1	2	3	4	5
39	434880.4	2177459.19	данные отсутствуют	данные отсутствуют
40	434910.33	2177464.23	данные отсутствуют	данные отсутствуют
41	434903.1	2177484.07	данные отсутствуют	данные отсутствуют
42	434880.31	2177460.76	данные отсутствуют	данные отсутствуют
43	434885.54	2177856.03	данные отсутствуют	данные отсутствуют
44	434875.5	2177852.6	данные отсутствуют	данные отсутствуют
45	434871.34	2177539.87	данные отсутствуют	данные отсутствуют
46	434863.76	2177540.24	данные отсутствуют	данные отсутствуют
47	434865.88	2177530.13	данные отсутствуют	данные отсутствуют
48	434871.2	2177529.84	данные отсутствуют	данные отсутствуют
49	434870.9	2177503.56	данные отсутствуют	данные отсутствуют
50	434879.31	2177459	данные отсутствуют	данные отсутствуют
50	434879.31	2177459	данные отсутствуют	данные отсутствуют
51	434850.64	2177844.08	данные отсутствуют	данные отсутствуют
52	434840.6	2177840.64	данные отсутствуют	данные отсутствуют
53	434838.4	2177691.22	данные отсутствуют	данные отсутствуют
54	434847.71	2177644.4	данные отсутствуют	данные отсутствуют

Государственный регистратор		ФГИС ЕГРН
полное наименование должности	подпись	инициалы, фамилия

М.П.

Раздел 4.2

Выписка из Единого государственного реестра недвижимости об объекте недвижимости

Сведения о частях земельного участка

Земельный участок			
(вид объекта недвижимости)			
Лист № ___ Раздела **4.2**	Всего листов раздела **4.2 :** ___	Всего разделов: ___	Всего листов выписки: ___
03.07.2020 № 99/2020/336364268			
Кадастровый номер:		**47:14:0203001:6**	

Номер точки	Координаты, м		Описание закрепления на местности	Средняя квадратическая погрешность определения координат характерных точек границы части земельного участка, м
	X	Y		
1	2	3	4	5
55	434886.26	2177460.17	данные отсутствуют	данные отсутствуют
56	434884.83	2177466.81	данные отсутствуют	данные отсутствуют
57	434876.47	2177474.02	данные отсутствуют	данные отсутствуют
58	434916.8	2177465.34	данные отсутствуют	данные отсутствуют
59	434940.58	2177477.39	данные отсутствуют	данные отсутствуют
60	435031.17	2177501.51	данные отсутствуют	данные отсутствуют
61	435030.36	2177511.44	данные отсутствуют	данные отсутствуют
62	434936.86	2177487.3	данные отсутствуют	данные отсутствуют
63	434887.98	2177460.47	данные отсутствуют	данные отсутствуют
64	434912.32	2177464.58	данные отсутствуют	данные отсутствуют
65	434871.17	2177502.07	данные отсутствуют	данные отсутствуют
66	434877.04	2177850.66	данные отсутствуют	0.5
67	434914.16	2177862.47	данные отсутствуют	0.5
68	434905.93	2177484.39	данные отсутствуют	0.5
69	434875.66	2177478.3	данные отсутствуют	данные отсутствуют
70	434871.95	2177497.97	данные отсутствуют	данные отсутствуют
71	434924.68	2177505.56	данные отсутствуют	0.1

Государственный регистратор		ФГИС ЕГРН
полное наименование должности	подпись	инициалы, фамилия

М.П.

Раздел 4.2

Выписка из Единого государственного реестра недвижимости об объекте недвижимости

Сведения о частях земельного участка

Земельный участок			
(вид объекта недвижимости)			
Лист № ___ Раздела **4.2**	Всего листов раздела **4.2 :** ___	Всего разделов: ___	Всего листов выписки: ___
03.07.2020 № 99/2020/336364268			
Кадастровый номер:		**47:14:0203001:6**	

Номер точки	Координаты, м		Описание закрепления на местности	Средняя квадратическая погрешность определения координат характерных точек границы части земельного участка, м
	X	Y		
1	2	3	4	5
72	434978.75	2177514.56	данные отсутствуют	0.1
73	434989.24	2177542.72	данные отсутствуют	0.1
74	435001.13	2177601.11	данные отсутствуют	0.1
75	435014.17	2177672.41	данные отсутствуют	0.1
76	435005.7	2177719.22	данные отсутствуют	0.1
77	434978	2177874.29	данные отсутствуют	0.1
78	434957.29	2177867.71	данные отсутствуют	0.1
79	434834.08	2177827.36	данные отсутствуют	0.1
80	434812.69	2177819.96	данные отсутствуют	данные отсутствуют
81	434861.46	2177847.8	данные отсутствуют	данные отсутствуют
82	434873.39	2177850.82	данные отсутствуют	0.1
83	434883.22	2177855.25	данные отсутствуют	данные отсутствуют
84	434995.23	2177893.62	данные отсутствуют	данные отсутствуют
85	434995.75	2177888.67	данные отсутствуют	0.1
86	435025.39	2177722.76	данные отсутствуют	0.1
87	435034.49	2177672.39	данные отсутствуют	0.1
88	435020.77	2177597.31	данные отсутствуют	0.1

Государственный регистратор		ФГИС ЕГРН
полное наименование должности	подпись	инициалы, фамилия

М.П.

Раздел 4.2

Выписка из Единого государственного реестра недвижимости об объекте недвижимости

Сведения о частях земельного участка

Земельный участок			
(вид объекта недвижимости)			
Лист № ___ Раздела **4.2**	Всего листов раздела **4.2 :** ___	Всего разделов: ___	Всего листов выписки: ___
03.07.2020 № 99/2020/336364268			
Кадастровый номер:		**47:14:0203001:6**	

Номер точки	Координаты, м		Описание закрепления на местности	Средняя квадратическая погрешность определения координат характерных точек границы части земельного участка, м
	X	Y		
1	2	3	4	5
89	435008.52	2177537.2	данные отсутствуют	0.1
90	434994.96	2177500.78	данные отсутствуют	0.1
91	434993.43	2177481.32	данные отсутствуют	0.1
92	434978.33	2177482.44	данные отсутствуют	0.1
93	434977.19	2177494.03	данные отсутствуют	0.1
94	434927.75	2177485.79	данные отсутствуют	0.1
95	434882.01	2177459.47	данные отсутствуют	данные отсутствуют
96	434873.04	2177492.2	данные отсутствуют	данные отсутствуют
97	434872.81	2177522.17	данные отсутствуют	0.1
98	434867.23	2177522.92	данные отсутствуют	данные отсутствуют
99	434861.94	2177547.31	данные отсутствуют	данные отсутствуют
100	434873.8	2177547.22	данные отсутствуют	0.1
101	434877.31	2177679.07	данные отсутствуют	0.1
102	434878.31	2177853.04	данные отсутствуют	0.1
103	434882.32	2177854.84	данные отсутствуют	0.1
104	434881.31	2177679	данные отсутствуют	0.1
105	434877.57	2177536.43	данные отсутствуют	0.1

Государственный регистратор		ФГИС ЕГРН
полное наименование должности	подпись	инициалы, фамилия

М.П.

Раздел 4.2

Выписка из Единого государственного реестра недвижимости об объекте недвижимости

Сведения о частях земельного участка

Земельный участок			
(вид объекта недвижимости)			
Лист № ___ Раздела **4.2**	Всего листов раздела **4.2 :** ___	Всего разделов: ___	Всего листов выписки: ___
03.07.2020 № 99/2020/336364268			
Кадастровый номер:		**47:14:0203001:6**	

Номер точки	Координаты, м		Описание закрепления на местности	Средняя квадратическая погрешность определения координат характерных точек границы части земельного участка, м
	X	Y		
1	2	3	4	5
106	434876.8	2177522.65	данные отсутствуют	0.1
107	434877.18	2177474.15	данные отсутствуют	0.1
108	434877.74	2177471.6	данные отсутствуют	0.1

Государственный регистратор		ФГИС ЕГРН
полное наименование должности	подпись	инициалы, фамилия

М.П.

Раздел 4.2

Выписка из Единого государственного реестра недвижимости об объекте недвижимости

Сведения о частях земельного участка

Земельный участок			
(вид объекта недвижимости)			
Лист № ___ Раздела **4.2**	Всего листов раздела **4.2 :** ___	Всего разделов: ___	Всего листов выписки: ___
03.07.2020 № 99/2020/336364268			
Кадастровый номер:		**47:14:0203001:6**	

Сведения о характерных точках границы части (частей) земельного участка

Учетный номер части: 4

Система координат: МСК 47 зона 2
Зона №

Номер точки	Координаты, м		Описание закрепления на местности	Средняя квадратическая погрешность определения координат характерных точек границы части земельного участка, м
	X	Y		
1	2	3	4	5
1	434879.31	2177459.01	данные отсутствуют	данные отсутствуют
1	434879.31	2177459.01	данные отсутствуют	данные отсутствуют
2	434864.51	2177537.33	данные отсутствуют	данные отсутствуют
2	434864.51	2177537.33	данные отсутствуют	данные отсутствуют
6	434846.99	2177648.24	данные отсутствуют	данные отсутствуют
7	434810.61	2177830.38	данные отсутствуют	данные отсутствуют
12	434997.47	2177478.96	данные отсутствуют	данные отсутствуют
13	435029.27	2177524.59	данные отсутствуют	данные отсутствуют
14	435028.74	2177530.88	данные отсутствуют	данные отсутствуют
15	434994.58	2177480.89	данные отсутствуют	данные отсутствуют
16	434930.24	2177467.61	данные отсутствуют	данные отсутствуют
17	435061.48	2177563.81	данные отсутствуют	данные отсутствуют
18	435057.11	2177542.43	данные отсутствуют	данные отсутствуют
19	435006.9	2177531.79	данные отсутствуют	данные отсутствуют
20	435000.2	2177501.05	данные отсутствуют	данные отсутствуют
21	435004.8	2177501.12	данные отсутствуют	данные отсутствуют

Государственный регистратор		ФГИС ЕГРН
полное наименование должности	подпись	инициалы, фамилия

М.П.

Раздел 4.2

Выписка из Единого государственного реестра недвижимости об объекте недвижимости

Сведения о частях земельного участка

Земельный участок			
(вид объекта недвижимости)			
Лист № ___ Раздела **4.2**	Всего листов раздела **4.2 :** ___	Всего разделов: ___	Всего листов выписки: ___
03.07.2020 № 99/2020/336364268			
Кадастровый номер:		**47:14:0203001:6**	

Номер точки	Координаты, м		Описание закрепления на местности	Средняя квадратическая погрешность определения координат характерных точек границы части земельного участка, м
	X	Y		
1	2	3	4	5
22	435005.18	2177481.12	данные отсутствуют	данные отсутствуют
23	434995.84	2177480.99	данные отсутствуют	данные отсутствуют
24	434995.31	2177478.6	данные отсутствуют	данные отсутствуют
25	434973.99	2177474.99	данные отсутствуют	данные отсутствуют
26	434975.44	2177482.51	данные отсутствуют	данные отсутствуют
27	434967.6	2177483.69	данные отсутствуют	данные отсутствуют
28	434876.04	2177476.28	данные отсутствуют	данные отсутствуют
29	434872.31	2177496.06	данные отсутствуют	данные отсутствуют
30	434968.58	2177503.6	данные отсутствуют	данные отсутствуют
31	434979.5	2177501.79	данные отсутствуют	данные отсутствуют
32	435065.19	2177917.56	данные отсутствуют	данные отсутствуют
33	435087.13	2177925.08	данные отсутствуют	данные отсутствуют
34	435011.34	2177553.17	данные отсутствуют	данные отсутствуют
35	434910.24	2177864.5	данные отсутствуют	данные отсутствуют
36	434880.09	2177854.17	данные отсутствуют	данные отсутствуют
37	434873.22	2177491.26	данные отсутствуют	данные отсутствуют
38	434878.1	2177465.44	данные отсутствуют	данные отсутствуют

Государственный регистратор		ФГИС ЕГРН
полное наименование должности	подпись	инициалы, фамилия

М.П.

Раздел 4.2

Выписка из Единого государственного реестра недвижимости об объекте недвижимости

Сведения о частях земельного участка

Земельный участок			
(вид объекта недвижимости)			
Лист № ___ Раздела **4.2**	Всего листов раздела **4.2 :** ___	Всего разделов: ___	Всего листов выписки: ___
03.07.2020 № 99/2020/336364268			
Кадастровый номер:		**47:14:0203001:6**	

Номер точки	Координаты, м		Описание закрепления на местности	Средняя квадратическая погрешность определения координат характерных точек границы части земельного участка, м
	X	Y		
1	2	3	4	5
39	434880.4	2177459.19	данные отсутствуют	данные отсутствуют
40	434910.33	2177464.23	данные отсутствуют	данные отсутствуют
41	434903.1	2177484.07	данные отсутствуют	данные отсутствуют
42	434880.31	2177460.76	данные отсутствуют	данные отсутствуют
43	434885.54	2177856.03	данные отсутствуют	данные отсутствуют
44	434875.5	2177852.6	данные отсутствуют	данные отсутствуют
45	434871.34	2177539.87	данные отсутствуют	данные отсутствуют
46	434863.76	2177540.24	данные отсутствуют	данные отсутствуют
47	434865.88	2177530.13	данные отсутствуют	данные отсутствуют
48	434871.2	2177529.84	данные отсутствуют	данные отсутствуют
49	434870.9	2177503.56	данные отсутствуют	данные отсутствуют
50	434879.31	2177459	данные отсутствуют	данные отсутствуют
50	434879.31	2177459	данные отсутствуют	данные отсутствуют
51	434850.64	2177844.08	данные отсутствуют	данные отсутствуют
52	434840.6	2177840.64	данные отсутствуют	данные отсутствуют
53	434838.4	2177691.22	данные отсутствуют	данные отсутствуют
54	434847.71	2177644.4	данные отсутствуют	данные отсутствуют

Государственный регистратор		ФГИС ЕГРН
полное наименование должности	подпись	инициалы, фамилия

М.П.

Раздел 4.2

Выписка из Единого государственного реестра недвижимости об объекте недвижимости

Сведения о частях земельного участка

Земельный участок			
(вид объекта недвижимости)			
Лист № ___ Раздела **4.2**	Всего листов раздела **4.2 :** ___	Всего разделов: ___	Всего листов выписки: ___
03.07.2020 № 99/2020/336364268			
Кадастровый номер:		**47:14:0203001:6**	

Номер точки	Координаты, м		Описание закрепления на местности	Средняя квадратическая погрешность определения координат характерных точек границы части земельного участка, м
	X	Y		
1	2	3	4	5
55	434886.26	2177460.17	данные отсутствуют	данные отсутствуют
56	434884.83	2177466.81	данные отсутствуют	данные отсутствуют
57	434876.47	2177474.02	данные отсутствуют	данные отсутствуют
58	434916.8	2177465.34	данные отсутствуют	данные отсутствуют
59	434940.58	2177477.39	данные отсутствуют	данные отсутствуют
60	435031.17	2177501.51	данные отсутствуют	данные отсутствуют
61	435030.36	2177511.44	данные отсутствуют	данные отсутствуют
62	434936.86	2177487.3	данные отсутствуют	данные отсутствуют
63	434887.98	2177460.47	данные отсутствуют	данные отсутствуют
64	434912.32	2177464.58	данные отсутствуют	данные отсутствуют
65	434871.17	2177502.07	данные отсутствуют	данные отсутствуют
66	434877.04	2177850.66	данные отсутствуют	0.5
67	434914.16	2177862.47	данные отсутствуют	0.5
68	434905.93	2177484.39	данные отсутствуют	0.5
69	434875.66	2177478.3	данные отсутствуют	данные отсутствуют
70	434871.95	2177497.97	данные отсутствуют	данные отсутствуют
71	434924.68	2177505.56	данные отсутствуют	0.1

Государственный регистратор		ФГИС ЕГРН
полное наименование должности	подпись	инициалы, фамилия

М.П.

Раздел 4.2

Выписка из Единого государственного реестра недвижимости об объекте недвижимости

Сведения о частях земельного участка

Земельный участок			
(вид объекта недвижимости)			
Лист № ___ Раздела **4.2**	Всего листов раздела **4.2 :** ___	Всего разделов: ___	Всего листов выписки: ___
03.07.2020 № 99/2020/336364268			
Кадастровый номер:		**47:14:0203001:6**	

Номер точки	Координаты, м		Описание закрепления на местности	Средняя квадратическая погрешность определения координат характерных точек границы части земельного участка, м
	X	Y		
1	2	3	4	5
72	434978.75	2177514.56	данные отсутствуют	0.1
73	434989.24	2177542.72	данные отсутствуют	0.1
74	435001.13	2177601.11	данные отсутствуют	0.1
75	435014.17	2177672.41	данные отсутствуют	0.1
76	435005.7	2177719.22	данные отсутствуют	0.1
77	434978	2177874.29	данные отсутствуют	0.1
78	434957.29	2177867.71	данные отсутствуют	0.1
79	434834.08	2177827.36	данные отсутствуют	0.1
80	434812.69	2177819.96	данные отсутствуют	данные отсутствуют
81	434861.46	2177847.8	данные отсутствуют	данные отсутствуют
82	434873.39	2177850.82	данные отсутствуют	0.1
83	434883.22	2177855.25	данные отсутствуют	данные отсутствуют
84	434995.23	2177893.62	данные отсутствуют	данные отсутствуют
85	434995.75	2177888.67	данные отсутствуют	0.1
86	435025.39	2177722.76	данные отсутствуют	0.1
87	435034.49	2177672.39	данные отсутствуют	0.1
88	435020.77	2177597.31	данные отсутствуют	0.1

Государственный регистратор		ФГИС ЕГРН
полное наименование должности	подпись	инициалы, фамилия

М.П.

Раздел 4.2

Выписка из Единого государственного реестра недвижимости об объекте недвижимости

Сведения о частях земельного участка

Земельный участок			
(вид объекта недвижимости)			
Лист № ___ Раздела **4.2**	Всего листов раздела **4.2 :** ___	Всего разделов: ___	Всего листов выписки: ___
03.07.2020 № 99/2020/336364268			
Кадастровый номер:		**47:14:0203001:6**	

Номер точки	Координаты, м		Описание закрепления на местности	Средняя квадратическая погрешность определения координат характерных точек границы части земельного участка, м
	X	Y		
1	2	3	4	5
89	435008.52	2177537.2	данные отсутствуют	0.1
90	434994.96	2177500.78	данные отсутствуют	0.1
91	434993.43	2177481.32	данные отсутствуют	0.1
92	434978.33	2177482.44	данные отсутствуют	0.1
93	434977.19	2177494.03	данные отсутствуют	0.1
94	434927.75	2177485.79	данные отсутствуют	0.1
95	434882.01	2177459.47	данные отсутствуют	данные отсутствуют
96	434873.04	2177492.2	данные отсутствуют	данные отсутствуют
97	434872.81	2177522.17	данные отсутствуют	0.1
98	434867.23	2177522.92	данные отсутствуют	данные отсутствуют
99	434861.94	2177547.31	данные отсутствуют	данные отсутствуют
100	434873.8	2177547.22	данные отсутствуют	0.1
101	434877.31	2177679.07	данные отсутствуют	0.1
102	434878.31	2177853.04	данные отсутствуют	0.1
103	434882.32	2177854.84	данные отсутствуют	0.1
104	434881.31	2177679	данные отсутствуют	0.1
105	434877.57	2177536.43	данные отсутствуют	0.1

Государственный регистратор		ФГИС ЕГРН
полное наименование должности	подпись	инициалы, фамилия

М.П.

Раздел 4.2

Выписка из Единого государственного реестра недвижимости об объекте недвижимости

Сведения о частях земельного участка

Земельный участок			
(вид объекта недвижимости)			
Лист № ___ Раздела **4.2**	Всего листов раздела **4.2 :** ___	Всего разделов: ___	Всего листов выписки: ___
03.07.2020 № 99/2020/336364268			
Кадастровый номер:		**47:14:0203001:6**	

Номер точки	Координаты, м		Описание закрепления на местности	Средняя квадратическая погрешность определения координат характерных точек границы части земельного участка, м
	X	Y		
1	2	3	4	5
106	434876.8	2177522.65	данные отсутствуют	0.1
107	434877.18	2177474.15	данные отсутствуют	0.1
108	434877.74	2177471.6	данные отсутствуют	0.1

Государственный регистратор		ФГИС ЕГРН
полное наименование должности	подпись	инициалы, фамилия

М.П.

Раздел 4.2

Выписка из Единого государственного реестра недвижимости об объекте недвижимости

Сведения о частях земельного участка

Земельный участок			
(вид объекта недвижимости)			
Лист № ___ Раздела **4.2**	Всего листов раздела **4.2 :** ___	Всего разделов: ___	Всего листов выписки: ___
03.07.2020 № 99/2020/336364268			
Кадастровый номер:		**47:14:0203001:6**	

Сведения о характерных точках границы части (частей) земельного участка

Учетный номер части: 5

Система координат: МСК 47 зона 2
Зона №

Номер точки	Координаты, м		Описание закрепления на местности	Средняя квадратическая погрешность определения координат характерных точек границы части земельного участка, м
	X	Y		
1	2	3	4	5
1	434879.31	2177459.01	данные отсутствуют	данные отсутствуют
1	434879.31	2177459.01	данные отсутствуют	данные отсутствуют
2	434864.51	2177537.33	данные отсутствуют	данные отсутствуют
2	434864.51	2177537.33	данные отсутствуют	данные отсутствуют
6	434846.99	2177648.24	данные отсутствуют	данные отсутствуют
7	434810.61	2177830.38	данные отсутствуют	данные отсутствуют
12	434997.47	2177478.96	данные отсутствуют	данные отсутствуют
13	435029.27	2177524.59	данные отсутствуют	данные отсутствуют
14	435028.74	2177530.88	данные отсутствуют	данные отсутствуют
15	434994.58	2177480.89	данные отсутствуют	данные отсутствуют
16	434930.24	2177467.61	данные отсутствуют	данные отсутствуют
17	435061.48	2177563.81	данные отсутствуют	данные отсутствуют
18	435057.11	2177542.43	данные отсутствуют	данные отсутствуют
19	435006.9	2177531.79	данные отсутствуют	данные отсутствуют
20	435000.2	2177501.05	данные отсутствуют	данные отсутствуют
21	435004.8	2177501.12	данные отсутствуют	данные отсутствуют

Государственный регистратор		ФГИС ЕГРН
полное наименование должности	подпись	инициалы, фамилия

М.П.

Раздел 4.2

Выписка из Единого государственного реестра недвижимости об объекте недвижимости

Сведения о частях земельного участка

Земельный участок			
(вид объекта недвижимости)			
Лист № ___ Раздела **4.2**	Всего листов раздела **4.2 :** ___	Всего разделов: ___	Всего листов выписки: ___
03.07.2020 № 99/2020/336364268			
Кадастровый номер:		**47:14:0203001:6**	

Номер точки	Координаты, м		Описание закрепления на местности	Средняя квадратическая погрешность определения координат характерных точек границы части земельного участка, м
	X	Y		
1	2	3	4	5
22	435005.18	2177481.12	данные отсутствуют	данные отсутствуют
23	434995.84	2177480.99	данные отсутствуют	данные отсутствуют
24	434995.31	2177478.6	данные отсутствуют	данные отсутствуют
25	434973.99	2177474.99	данные отсутствуют	данные отсутствуют
26	434975.44	2177482.51	данные отсутствуют	данные отсутствуют
27	434967.6	2177483.69	данные отсутствуют	данные отсутствуют
28	434876.04	2177476.28	данные отсутствуют	данные отсутствуют
29	434872.31	2177496.06	данные отсутствуют	данные отсутствуют
30	434968.58	2177503.6	данные отсутствуют	данные отсутствуют
31	434979.5	2177501.79	данные отсутствуют	данные отсутствуют
32	435065.19	2177917.56	данные отсутствуют	данные отсутствуют
33	435087.13	2177925.08	данные отсутствуют	данные отсутствуют
34	435011.34	2177553.17	данные отсутствуют	данные отсутствуют
35	434910.24	2177864.5	данные отсутствуют	данные отсутствуют
36	434880.09	2177854.17	данные отсутствуют	данные отсутствуют
37	434873.22	2177491.26	данные отсутствуют	данные отсутствуют
38	434878.1	2177465.44	данные отсутствуют	данные отсутствуют

Государственный регистратор		ФГИС ЕГРН
полное наименование должности	подпись	инициалы, фамилия

М.П.

Раздел 4.2

Выписка из Единого государственного реестра недвижимости об объекте недвижимости

Сведения о частях земельного участка

Земельный участок			
(вид объекта недвижимости)			
Лист № ___ Раздела **4.2**	Всего листов раздела **4.2 :** ___	Всего разделов: ___	Всего листов выписки: ___
03.07.2020 № 99/2020/336364268			
Кадастровый номер:		**47:14:0203001:6**	

Номер точки	Координаты, м		Описание закрепления на местности	Средняя квадратическая погрешность определения координат характерных точек границы части земельного участка, м
	X	Y		
1	2	3	4	5
39	434880.4	2177459.19	данные отсутствуют	данные отсутствуют
40	434910.33	2177464.23	данные отсутствуют	данные отсутствуют
41	434903.1	2177484.07	данные отсутствуют	данные отсутствуют
42	434880.31	2177460.76	данные отсутствуют	данные отсутствуют
43	434885.54	2177856.03	данные отсутствуют	данные отсутствуют
44	434875.5	2177852.6	данные отсутствуют	данные отсутствуют
45	434871.34	2177539.87	данные отсутствуют	данные отсутствуют
46	434863.76	2177540.24	данные отсутствуют	данные отсутствуют
47	434865.88	2177530.13	данные отсутствуют	данные отсутствуют
48	434871.2	2177529.84	данные отсутствуют	данные отсутствуют
49	434870.9	2177503.56	данные отсутствуют	данные отсутствуют
50	434879.31	2177459	данные отсутствуют	данные отсутствуют
50	434879.31	2177459	данные отсутствуют	данные отсутствуют
51	434850.64	2177844.08	данные отсутствуют	данные отсутствуют
52	434840.6	2177840.64	данные отсутствуют	данные отсутствуют
53	434838.4	2177691.22	данные отсутствуют	данные отсутствуют
54	434847.71	2177644.4	данные отсутствуют	данные отсутствуют

Государственный регистратор		ФГИС ЕГРН
полное наименование должности	подпись	инициалы, фамилия

М.П.

Раздел 4.2

Выписка из Единого государственного реестра недвижимости об объекте недвижимости

Сведения о частях земельного участка

Земельный участок			
(вид объекта недвижимости)			
Лист № ___ Раздела **4.2**	Всего листов раздела **4.2 :** ___	Всего разделов: ___	Всего листов выписки: ___
03.07.2020 № 99/2020/336364268			
Кадастровый номер:		**47:14:0203001:6**	

Номер точки	Координаты, м		Описание закрепления на местности	Средняя квадратическая погрешность определения координат характерных точек границы части земельного участка, м
	X	Y		
1	2	3	4	5
55	434886.26	2177460.17	данные отсутствуют	данные отсутствуют
56	434884.83	2177466.81	данные отсутствуют	данные отсутствуют
57	434876.47	2177474.02	данные отсутствуют	данные отсутствуют
58	434916.8	2177465.34	данные отсутствуют	данные отсутствуют
59	434940.58	2177477.39	данные отсутствуют	данные отсутствуют
60	435031.17	2177501.51	данные отсутствуют	данные отсутствуют
61	435030.36	2177511.44	данные отсутствуют	данные отсутствуют
62	434936.86	2177487.3	данные отсутствуют	данные отсутствуют
63	434887.98	2177460.47	данные отсутствуют	данные отсутствуют
64	434912.32	2177464.58	данные отсутствуют	данные отсутствуют
65	434871.17	2177502.07	данные отсутствуют	данные отсутствуют
66	434877.04	2177850.66	данные отсутствуют	0.5
67	434914.16	2177862.47	данные отсутствуют	0.5
68	434905.93	2177484.39	данные отсутствуют	0.5
69	434875.66	2177478.3	данные отсутствуют	данные отсутствуют
70	434871.95	2177497.97	данные отсутствуют	данные отсутствуют
71	434924.68	2177505.56	данные отсутствуют	0.1

Государственный регистратор		ФГИС ЕГРН
полное наименование должности	подпись	инициалы, фамилия

М.П.

Раздел 4.2

Выписка из Единого государственного реестра недвижимости об объекте недвижимости

Сведения о частях земельного участка

Земельный участок			
(вид объекта недвижимости)			
Лист № ___ Раздела **4.2**	Всего листов раздела **4.2 :** ___	Всего разделов: ___	Всего листов выписки: ___
03.07.2020 № 99/2020/336364268			
Кадастровый номер:		**47:14:0203001:6**	

Номер точки	Координаты, м		Описание закрепления на местности	Средняя квадратическая погрешность определения координат характерных точек границы части земельного участка, м
	X	Y		
1	2	3	4	5
72	434978.75	2177514.56	данные отсутствуют	0.1
73	434989.24	2177542.72	данные отсутствуют	0.1
74	435001.13	2177601.11	данные отсутствуют	0.1
75	435014.17	2177672.41	данные отсутствуют	0.1
76	435005.7	2177719.22	данные отсутствуют	0.1
77	434978	2177874.29	данные отсутствуют	0.1
78	434957.29	2177867.71	данные отсутствуют	0.1
79	434834.08	2177827.36	данные отсутствуют	0.1
80	434812.69	2177819.96	данные отсутствуют	данные отсутствуют
81	434861.46	2177847.8	данные отсутствуют	данные отсутствуют
82	434873.39	2177850.82	данные отсутствуют	0.1
83	434883.22	2177855.25	данные отсутствуют	данные отсутствуют
84	434995.23	2177893.62	данные отсутствуют	данные отсутствуют
85	434995.75	2177888.67	данные отсутствуют	0.1
86	435025.39	2177722.76	данные отсутствуют	0.1
87	435034.49	2177672.39	данные отсутствуют	0.1
88	435020.77	2177597.31	данные отсутствуют	0.1

Государственный регистратор		ФГИС ЕГРН
полное наименование должности	подпись	инициалы, фамилия

М.П.

Раздел 4.2

Выписка из Единого государственного реестра недвижимости об объекте недвижимости

Сведения о частях земельного участка

Земельный участок			
(вид объекта недвижимости)			
Лист № ___ Раздела **4.2**	Всего листов раздела **4.2 :** ___	Всего разделов: ___	Всего листов выписки: ___
03.07.2020 № 99/2020/336364268			
Кадастровый номер:		**47:14:0203001:6**	

Номер точки	Координаты, м		Описание закрепления на местности	Средняя квадратическая погрешность определения координат характерных точек границы части земельного участка, м
	X	Y		
1	2	3	4	5
89	435008.52	2177537.2	данные отсутствуют	0.1
90	434994.96	2177500.78	данные отсутствуют	0.1
91	434993.43	2177481.32	данные отсутствуют	0.1
92	434978.33	2177482.44	данные отсутствуют	0.1
93	434977.19	2177494.03	данные отсутствуют	0.1
94	434927.75	2177485.79	данные отсутствуют	0.1
95	434882.01	2177459.47	данные отсутствуют	данные отсутствуют
96	434873.04	2177492.2	данные отсутствуют	данные отсутствуют
97	434872.81	2177522.17	данные отсутствуют	0.1
98	434867.23	2177522.92	данные отсутствуют	данные отсутствуют
99	434861.94	2177547.31	данные отсутствуют	данные отсутствуют
100	434873.8	2177547.22	данные отсутствуют	0.1
101	434877.31	2177679.07	данные отсутствуют	0.1
102	434878.31	2177853.04	данные отсутствуют	0.1
103	434882.32	2177854.84	данные отсутствуют	0.1
104	434881.31	2177679	данные отсутствуют	0.1
105	434877.57	2177536.43	данные отсутствуют	0.1

Государственный регистратор		ФГИС ЕГРН
полное наименование должности	подпись	инициалы, фамилия

М.П.

Раздел 4.2

Выписка из Единого государственного реестра недвижимости об объекте недвижимости

Сведения о частях земельного участка

Земельный участок			
(вид объекта недвижимости)			
Лист № ___ Раздела **4.2**	Всего листов раздела **4.2 :** ___	Всего разделов: ___	Всего листов выписки: ___
03.07.2020 № 99/2020/336364268			
Кадастровый номер:		**47:14:0203001:6**	

Номер точки	Координаты, м		Описание закрепления на местности	Средняя квадратическая погрешность определения координат характерных точек границы части земельного участка, м
	X	Y		
1	2	3	4	5
106	434876.8	2177522.65	данные отсутствуют	0.1
107	434877.18	2177474.15	данные отсутствуют	0.1
108	434877.74	2177471.6	данные отсутствуют	0.1

Государственный регистратор		ФГИС ЕГРН
полное наименование должности	подпись	инициалы, фамилия

М.П.

Раздел 4.2

Выписка из Единого государственного реестра недвижимости об объекте недвижимости

Сведения о частях земельного участка

Земельный участок			
(вид объекта недвижимости)			
Лист № ___ Раздела **4.2**	Всего листов раздела **4.2 :** ___	Всего разделов: ___	Всего листов выписки: ___
03.07.2020 № 99/2020/336364268			
Кадастровый номер:		**47:14:0203001:6**	

Сведения о характерных точках границы части (частей) земельного участка

Учетный номер части: 6

Система координат: МСК 47 зона 2
Зона №

Номер точки	Координаты, м		Описание закрепления на местности	Средняя квадратическая погрешность определения координат характерных точек границы части земельного участка, м
	X	Y		
1	2	3	4	5
1	434879.31	2177459.01	данные отсутствуют	данные отсутствуют
1	434879.31	2177459.01	данные отсутствуют	данные отсутствуют
2	434864.51	2177537.33	данные отсутствуют	данные отсутствуют
2	434864.51	2177537.33	данные отсутствуют	данные отсутствуют
6	434846.99	2177648.24	данные отсутствуют	данные отсутствуют
7	434810.61	2177830.38	данные отсутствуют	данные отсутствуют
12	434997.47	2177478.96	данные отсутствуют	данные отсутствуют
13	435029.27	2177524.59	данные отсутствуют	данные отсутствуют
14	435028.74	2177530.88	данные отсутствуют	данные отсутствуют
15	434994.58	2177480.89	данные отсутствуют	данные отсутствуют
16	434930.24	2177467.61	данные отсутствуют	данные отсутствуют
17	435061.48	2177563.81	данные отсутствуют	данные отсутствуют
18	435057.11	2177542.43	данные отсутствуют	данные отсутствуют
19	435006.9	2177531.79	данные отсутствуют	данные отсутствуют
20	435000.2	2177501.05	данные отсутствуют	данные отсутствуют
21	435004.8	2177501.12	данные отсутствуют	данные отсутствуют

Государственный регистратор		ФГИС ЕГРН
полное наименование должности	подпись	инициалы, фамилия

М.П.

Раздел 4.2

Выписка из Единого государственного реестра недвижимости об объекте недвижимости

Сведения о частях земельного участка

Земельный участок			
(вид объекта недвижимости)			
Лист № ___ Раздела **4.2**	Всего листов раздела **4.2 :** ___	Всего разделов: ___	Всего листов выписки: ___
03.07.2020 № 99/2020/336364268			
Кадастровый номер:		**47:14:0203001:6**	

Номер точки	Координаты, м		Описание закрепления на местности	Средняя квадратическая погрешность определения координат характерных точек границы части земельного участка, м
	X	Y		
1	2	3	4	5
22	435005.18	2177481.12	данные отсутствуют	данные отсутствуют
23	434995.84	2177480.99	данные отсутствуют	данные отсутствуют
24	434995.31	2177478.6	данные отсутствуют	данные отсутствуют
25	434973.99	2177474.99	данные отсутствуют	данные отсутствуют
26	434975.44	2177482.51	данные отсутствуют	данные отсутствуют
27	434967.6	2177483.69	данные отсутствуют	данные отсутствуют
28	434876.04	2177476.28	данные отсутствуют	данные отсутствуют
29	434872.31	2177496.06	данные отсутствуют	данные отсутствуют
30	434968.58	2177503.6	данные отсутствуют	данные отсутствуют
31	434979.5	2177501.79	данные отсутствуют	данные отсутствуют
32	435065.19	2177917.56	данные отсутствуют	данные отсутствуют
33	435087.13	2177925.08	данные отсутствуют	данные отсутствуют
34	435011.34	2177553.17	данные отсутствуют	данные отсутствуют
35	434910.24	2177864.5	данные отсутствуют	данные отсутствуют
36	434880.09	2177854.17	данные отсутствуют	данные отсутствуют
37	434873.22	2177491.26	данные отсутствуют	данные отсутствуют
38	434878.1	2177465.44	данные отсутствуют	данные отсутствуют

Государственный регистратор		ФГИС ЕГРН
полное наименование должности	подпись	инициалы, фамилия

М.П.

Раздел 4.2

Выписка из Единого государственного реестра недвижимости об объекте недвижимости

Сведения о частях земельного участка

Земельный участок			
(вид объекта недвижимости)			
Лист № ___ Раздела **4.2**	Всего листов раздела **4.2 :** ___	Всего разделов: ___	Всего листов выписки: ___
03.07.2020 № 99/2020/336364268			
Кадастровый номер:		**47:14:0203001:6**	

Номер точки	Координаты, м		Описание закрепления на местности	Средняя квадратическая погрешность определения координат характерных точек границы части земельного участка, м
	X	Y		
1	2	3	4	5
39	434880.4	2177459.19	данные отсутствуют	данные отсутствуют
40	434910.33	2177464.23	данные отсутствуют	данные отсутствуют
41	434903.1	2177484.07	данные отсутствуют	данные отсутствуют
42	434880.31	2177460.76	данные отсутствуют	данные отсутствуют
43	434885.54	2177856.03	данные отсутствуют	данные отсутствуют
44	434875.5	2177852.6	данные отсутствуют	данные отсутствуют
45	434871.34	2177539.87	данные отсутствуют	данные отсутствуют
46	434863.76	2177540.24	данные отсутствуют	данные отсутствуют
47	434865.88	2177530.13	данные отсутствуют	данные отсутствуют
48	434871.2	2177529.84	данные отсутствуют	данные отсутствуют
49	434870.9	2177503.56	данные отсутствуют	данные отсутствуют
50	434879.31	2177459	данные отсутствуют	данные отсутствуют
50	434879.31	2177459	данные отсутствуют	данные отсутствуют
51	434850.64	2177844.08	данные отсутствуют	данные отсутствуют
52	434840.6	2177840.64	данные отсутствуют	данные отсутствуют
53	434838.4	2177691.22	данные отсутствуют	данные отсутствуют
54	434847.71	2177644.4	данные отсутствуют	данные отсутствуют

Государственный регистратор		ФГИС ЕГРН
полное наименование должности	подпись	инициалы, фамилия

М.П.

Раздел 4.2

Выписка из Единого государственного реестра недвижимости об объекте недвижимости

Сведения о частях земельного участка

Земельный участок			
(вид объекта недвижимости)			
Лист № ___ Раздела **4.2**	Всего листов раздела **4.2 :** ___	Всего разделов: ___	Всего листов выписки: ___
03.07.2020 № 99/2020/336364268			
Кадастровый номер:		**47:14:0203001:6**	

Номер точки	Координаты, м		Описание закрепления на местности	Средняя квадратическая погрешность определения координат характерных точек границы части земельного участка, м
	X	Y		
1	2	3	4	5
55	434886.26	2177460.17	данные отсутствуют	данные отсутствуют
56	434884.83	2177466.81	данные отсутствуют	данные отсутствуют
57	434876.47	2177474.02	данные отсутствуют	данные отсутствуют
58	434916.8	2177465.34	данные отсутствуют	данные отсутствуют
59	434940.58	2177477.39	данные отсутствуют	данные отсутствуют
60	435031.17	2177501.51	данные отсутствуют	данные отсутствуют
61	435030.36	2177511.44	данные отсутствуют	данные отсутствуют
62	434936.86	2177487.3	данные отсутствуют	данные отсутствуют
63	434887.98	2177460.47	данные отсутствуют	данные отсутствуют
64	434912.32	2177464.58	данные отсутствуют	данные отсутствуют
65	434871.17	2177502.07	данные отсутствуют	данные отсутствуют
66	434877.04	2177850.66	данные отсутствуют	0.5
67	434914.16	2177862.47	данные отсутствуют	0.5
68	434905.93	2177484.39	данные отсутствуют	0.5
69	434875.66	2177478.3	данные отсутствуют	данные отсутствуют
70	434871.95	2177497.97	данные отсутствуют	данные отсутствуют
71	434924.68	2177505.56	данные отсутствуют	0.1

Государственный регистратор		ФГИС ЕГРН
полное наименование должности	подпись	инициалы, фамилия

М.П.

Раздел 4.2

Выписка из Единого государственного реестра недвижимости об объекте недвижимости

Сведения о частях земельного участка

Земельный участок			
(вид объекта недвижимости)			
Лист № ___ Раздела **4.2**	Всего листов раздела **4.2 :** ___	Всего разделов: ___	Всего листов выписки: ___
03.07.2020 № 99/2020/336364268			
Кадастровый номер:		**47:14:0203001:6**	

Номер точки	Координаты, м		Описание закрепления на местности	Средняя квадратическая погрешность определения координат характерных точек границы части земельного участка, м
	X	Y		
1	2	3	4	5
72	434978.75	2177514.56	данные отсутствуют	0.1
73	434989.24	2177542.72	данные отсутствуют	0.1
74	435001.13	2177601.11	данные отсутствуют	0.1
75	435014.17	2177672.41	данные отсутствуют	0.1
76	435005.7	2177719.22	данные отсутствуют	0.1
77	434978	2177874.29	данные отсутствуют	0.1
78	434957.29	2177867.71	данные отсутствуют	0.1
79	434834.08	2177827.36	данные отсутствуют	0.1
80	434812.69	2177819.96	данные отсутствуют	данные отсутствуют
81	434861.46	2177847.8	данные отсутствуют	данные отсутствуют
82	434873.39	2177850.82	данные отсутствуют	0.1
83	434883.22	2177855.25	данные отсутствуют	данные отсутствуют
84	434995.23	2177893.62	данные отсутствуют	данные отсутствуют
85	434995.75	2177888.67	данные отсутствуют	0.1
86	435025.39	2177722.76	данные отсутствуют	0.1
87	435034.49	2177672.39	данные отсутствуют	0.1
88	435020.77	2177597.31	данные отсутствуют	0.1

Государственный регистратор		ФГИС ЕГРН
полное наименование должности	подпись	инициалы, фамилия

М.П.

Раздел 4.2

Выписка из Единого государственного реестра недвижимости об объекте недвижимости

Сведения о частях земельного участка

Земельный участок			
(вид объекта недвижимости)			
Лист № ___ Раздела **4.2**	Всего листов раздела **4.2 :** ___	Всего разделов: ___	Всего листов выписки: ___
03.07.2020 № 99/2020/336364268			
Кадастровый номер:		**47:14:0203001:6**	

Номер точки	Координаты, м		Описание закрепления на местности	Средняя квадратическая погрешность определения координат характерных точек границы части земельного участка, м
	X	Y		
1	2	3	4	5
89	435008.52	2177537.2	данные отсутствуют	0.1
90	434994.96	2177500.78	данные отсутствуют	0.1
91	434993.43	2177481.32	данные отсутствуют	0.1
92	434978.33	2177482.44	данные отсутствуют	0.1
93	434977.19	2177494.03	данные отсутствуют	0.1
94	434927.75	2177485.79	данные отсутствуют	0.1
95	434882.01	2177459.47	данные отсутствуют	данные отсутствуют
96	434873.04	2177492.2	данные отсутствуют	данные отсутствуют
97	434872.81	2177522.17	данные отсутствуют	0.1
98	434867.23	2177522.92	данные отсутствуют	данные отсутствуют
99	434861.94	2177547.31	данные отсутствуют	данные отсутствуют
100	434873.8	2177547.22	данные отсутствуют	0.1
101	434877.31	2177679.07	данные отсутствуют	0.1
102	434878.31	2177853.04	данные отсутствуют	0.1
103	434882.32	2177854.84	данные отсутствуют	0.1
104	434881.31	2177679	данные отсутствуют	0.1
105	434877.57	2177536.43	данные отсутствуют	0.1

Государственный регистратор		ФГИС ЕГРН
полное наименование должности	подпись	инициалы, фамилия

М.П.

Раздел 4.2

Выписка из Единого государственного реестра недвижимости об объекте недвижимости

Сведения о частях земельного участка

Земельный участок			
(вид объекта недвижимости)			
Лист № ___ Раздела **4.2**	Всего листов раздела **4.2 :** ___	Всего разделов: ___	Всего листов выписки: ___
03.07.2020 № 99/2020/336364268			
Кадастровый номер:		**47:14:0203001:6**	

Номер точки	Координаты, м		Описание закрепления на местности	Средняя квадратическая погрешность определения координат характерных точек границы части земельного участка, м
	X	Y		
1	2	3	4	5
106	434876.8	2177522.65	данные отсутствуют	0.1
107	434877.18	2177474.15	данные отсутствуют	0.1
108	434877.74	2177471.6	данные отсутствуют	0.1

Государственный регистратор		ФГИС ЕГРН
полное наименование должности	подпись	инициалы, фамилия

М.П.

Раздел 4.2

Выписка из Единого государственного реестра недвижимости об объекте недвижимости

Сведения о частях земельного участка

Земельный участок			
(вид объекта недвижимости)			
Лист № ___ Раздела **4.2**	Всего листов раздела **4.2 :** ___	Всего разделов: ___	Всего листов выписки: ___
03.07.2020 № 99/2020/336364268			
Кадастровый номер:		**47:14:0203001:6**	

Сведения о характерных точках границы части (частей) земельного участка

Учетный номер части: 7

Система координат: МСК 47 зона 2
Зона №

Номер точки	Координаты, м		Описание закрепления на местности	Средняя квадратическая погрешность определения координат характерных точек границы части земельного участка, м
	X	Y		
1	2	3	4	5
1	434879.31	2177459.01	данные отсутствуют	данные отсутствуют
1	434879.31	2177459.01	данные отсутствуют	данные отсутствуют
2	434864.51	2177537.33	данные отсутствуют	данные отсутствуют
2	434864.51	2177537.33	данные отсутствуют	данные отсутствуют
6	434846.99	2177648.24	данные отсутствуют	данные отсутствуют
7	434810.61	2177830.38	данные отсутствуют	данные отсутствуют
12	434997.47	2177478.96	данные отсутствуют	данные отсутствуют
13	435029.27	2177524.59	данные отсутствуют	данные отсутствуют
14	435028.74	2177530.88	данные отсутствуют	данные отсутствуют
15	434994.58	2177480.89	данные отсутствуют	данные отсутствуют
16	434930.24	2177467.61	данные отсутствуют	данные отсутствуют
17	435061.48	2177563.81	данные отсутствуют	данные отсутствуют
18	435057.11	2177542.43	данные отсутствуют	данные отсутствуют
19	435006.9	2177531.79	данные отсутствуют	данные отсутствуют
20	435000.2	2177501.05	данные отсутствуют	данные отсутствуют
21	435004.8	2177501.12	данные отсутствуют	данные отсутствуют

Государственный регистратор		ФГИС ЕГРН
полное наименование должности	подпись	инициалы, фамилия

М.П.

Раздел 4.2

Выписка из Единого государственного реестра недвижимости об объекте недвижимости

Сведения о частях земельного участка

Земельный участок			
(вид объекта недвижимости)			
Лист № ___ Раздела **4.2**	Всего листов раздела **4.2 :** ___	Всего разделов: ___	Всего листов выписки: ___
03.07.2020 № 99/2020/336364268			
Кадастровый номер:		**47:14:0203001:6**	

Номер точки	Координаты, м		Описание закрепления на местности	Средняя квадратическая погрешность определения координат характерных точек границы части земельного участка, м
	X	Y		
1	2	3	4	5
22	435005.18	2177481.12	данные отсутствуют	данные отсутствуют
23	434995.84	2177480.99	данные отсутствуют	данные отсутствуют
24	434995.31	2177478.6	данные отсутствуют	данные отсутствуют
25	434973.99	2177474.99	данные отсутствуют	данные отсутствуют
26	434975.44	2177482.51	данные отсутствуют	данные отсутствуют
27	434967.6	2177483.69	данные отсутствуют	данные отсутствуют
28	434876.04	2177476.28	данные отсутствуют	данные отсутствуют
29	434872.31	2177496.06	данные отсутствуют	данные отсутствуют
30	434968.58	2177503.6	данные отсутствуют	данные отсутствуют
31	434979.5	2177501.79	данные отсутствуют	данные отсутствуют
32	435065.19	2177917.56	данные отсутствуют	данные отсутствуют
33	435087.13	2177925.08	данные отсутствуют	данные отсутствуют
34	435011.34	2177553.17	данные отсутствуют	данные отсутствуют
35	434910.24	2177864.5	данные отсутствуют	данные отсутствуют
36	434880.09	2177854.17	данные отсутствуют	данные отсутствуют
37	434873.22	2177491.26	данные отсутствуют	данные отсутствуют
38	434878.1	2177465.44	данные отсутствуют	данные отсутствуют

Государственный регистратор		ФГИС ЕГРН
полное наименование должности	подпись	инициалы, фамилия

М.П.

Раздел 4.2

Выписка из Единого государственного реестра недвижимости об объекте недвижимости

Сведения о частях земельного участка

Земельный участок			
(вид объекта недвижимости)			
Лист № ___ Раздела **4.2**	Всего листов раздела **4.2 :** ___	Всего разделов: ___	Всего листов выписки: ___
03.07.2020 № 99/2020/336364268			
Кадастровый номер:		**47:14:0203001:6**	

Номер точки	Координаты, м		Описание закрепления на местности	Средняя квадратическая погрешность определения координат характерных точек границы части земельного участка, м
	X	Y		
1	2	3	4	5
39	434880.4	2177459.19	данные отсутствуют	данные отсутствуют
40	434910.33	2177464.23	данные отсутствуют	данные отсутствуют
41	434903.1	2177484.07	данные отсутствуют	данные отсутствуют
42	434880.31	2177460.76	данные отсутствуют	данные отсутствуют
43	434885.54	2177856.03	данные отсутствуют	данные отсутствуют
44	434875.5	2177852.6	данные отсутствуют	данные отсутствуют
45	434871.34	2177539.87	данные отсутствуют	данные отсутствуют
46	434863.76	2177540.24	данные отсутствуют	данные отсутствуют
47	434865.88	2177530.13	данные отсутствуют	данные отсутствуют
48	434871.2	2177529.84	данные отсутствуют	данные отсутствуют
49	434870.9	2177503.56	данные отсутствуют	данные отсутствуют
50	434879.31	2177459	данные отсутствуют	данные отсутствуют
50	434879.31	2177459	данные отсутствуют	данные отсутствуют
51	434850.64	2177844.08	данные отсутствуют	данные отсутствуют
52	434840.6	2177840.64	данные отсутствуют	данные отсутствуют
53	434838.4	2177691.22	данные отсутствуют	данные отсутствуют
54	434847.71	2177644.4	данные отсутствуют	данные отсутствуют

Государственный регистратор		ФГИС ЕГРН
полное наименование должности	подпись	инициалы, фамилия

М.П.

Раздел 4.2

Выписка из Единого государственного реестра недвижимости об объекте недвижимости

Сведения о частях земельного участка

Земельный участок			
(вид объекта недвижимости)			
Лист № ___ Раздела **4.2**	Всего листов раздела **4.2 :** ___	Всего разделов: ___	Всего листов выписки: ___
03.07.2020 № 99/2020/336364268			
Кадастровый номер:		**47:14:0203001:6**	

Номер точки	Координаты, м		Описание закрепления на местности	Средняя квадратическая погрешность определения координат характерных точек границы части земельного участка, м
	X	Y		
1	2	3	4	5
55	434886.26	2177460.17	данные отсутствуют	данные отсутствуют
56	434884.83	2177466.81	данные отсутствуют	данные отсутствуют
57	434876.47	2177474.02	данные отсутствуют	данные отсутствуют
58	434916.8	2177465.34	данные отсутствуют	данные отсутствуют
59	434940.58	2177477.39	данные отсутствуют	данные отсутствуют
60	435031.17	2177501.51	данные отсутствуют	данные отсутствуют
61	435030.36	2177511.44	данные отсутствуют	данные отсутствуют
62	434936.86	2177487.3	данные отсутствуют	данные отсутствуют
63	434887.98	2177460.47	данные отсутствуют	данные отсутствуют
64	434912.32	2177464.58	данные отсутствуют	данные отсутствуют
65	434871.17	2177502.07	данные отсутствуют	данные отсутствуют
66	434877.04	2177850.66	данные отсутствуют	0.5
67	434914.16	2177862.47	данные отсутствуют	0.5
68	434905.93	2177484.39	данные отсутствуют	0.5
69	434875.66	2177478.3	данные отсутствуют	данные отсутствуют
70	434871.95	2177497.97	данные отсутствуют	данные отсутствуют
71	434924.68	2177505.56	данные отсутствуют	0.1

Государственный регистратор		ФГИС ЕГРН
полное наименование должности	подпись	инициалы, фамилия

М.П.

Раздел 4.2

Выписка из Единого государственного реестра недвижимости об объекте недвижимости

Сведения о частях земельного участка

Земельный участок			
(вид объекта недвижимости)			
Лист № ___ Раздела **4.2**	Всего листов раздела **4.2 :** ___	Всего разделов: ___	Всего листов выписки: ___
03.07.2020 № 99/2020/336364268			
Кадастровый номер:		**47:14:0203001:6**	

Номер точки	Координаты, м		Описание закрепления на местности	Средняя квадратическая погрешность определения координат характерных точек границы части земельного участка, м
	X	Y		
1	2	3	4	5
72	434978.75	2177514.56	данные отсутствуют	0.1
73	434989.24	2177542.72	данные отсутствуют	0.1
74	435001.13	2177601.11	данные отсутствуют	0.1
75	435014.17	2177672.41	данные отсутствуют	0.1
76	435005.7	2177719.22	данные отсутствуют	0.1
77	434978	2177874.29	данные отсутствуют	0.1
78	434957.29	2177867.71	данные отсутствуют	0.1
79	434834.08	2177827.36	данные отсутствуют	0.1
80	434812.69	2177819.96	данные отсутствуют	данные отсутствуют
81	434861.46	2177847.8	данные отсутствуют	данные отсутствуют
82	434873.39	2177850.82	данные отсутствуют	0.1
83	434883.22	2177855.25	данные отсутствуют	данные отсутствуют
84	434995.23	2177893.62	данные отсутствуют	данные отсутствуют
85	434995.75	2177888.67	данные отсутствуют	0.1
86	435025.39	2177722.76	данные отсутствуют	0.1
87	435034.49	2177672.39	данные отсутствуют	0.1
88	435020.77	2177597.31	данные отсутствуют	0.1

Государственный регистратор		ФГИС ЕГРН
полное наименование должности	подпись	инициалы, фамилия

М.П.

Раздел 4.2

Выписка из Единого государственного реестра недвижимости об объекте недвижимости

Сведения о частях земельного участка

Земельный участок			
(вид объекта недвижимости)			
Лист № ___ Раздела **4.2**	Всего листов раздела **4.2 :** ___	Всего разделов: ___	Всего листов выписки: ___
03.07.2020 № 99/2020/336364268			
Кадастровый номер:		**47:14:0203001:6**	

Номер точки	Координаты, м		Описание закрепления на местности	Средняя квадратическая погрешность определения координат характерных точек границы части земельного участка, м
	X	Y		
1	2	3	4	5
89	435008.52	2177537.2	данные отсутствуют	0.1
90	434994.96	2177500.78	данные отсутствуют	0.1
91	434993.43	2177481.32	данные отсутствуют	0.1
92	434978.33	2177482.44	данные отсутствуют	0.1
93	434977.19	2177494.03	данные отсутствуют	0.1
94	434927.75	2177485.79	данные отсутствуют	0.1
95	434882.01	2177459.47	данные отсутствуют	данные отсутствуют
96	434873.04	2177492.2	данные отсутствуют	данные отсутствуют
97	434872.81	2177522.17	данные отсутствуют	0.1
98	434867.23	2177522.92	данные отсутствуют	данные отсутствуют
99	434861.94	2177547.31	данные отсутствуют	данные отсутствуют
100	434873.8	2177547.22	данные отсутствуют	0.1
101	434877.31	2177679.07	данные отсутствуют	0.1
102	434878.31	2177853.04	данные отсутствуют	0.1
103	434882.32	2177854.84	данные отсутствуют	0.1
104	434881.31	2177679	данные отсутствуют	0.1
105	434877.57	2177536.43	данные отсутствуют	0.1

Государственный регистратор		ФГИС ЕГРН
полное наименование должности	подпись	инициалы, фамилия

М.П.

Раздел 4.2

Выписка из Единого государственного реестра недвижимости об объекте недвижимости

Сведения о частях земельного участка

Земельный участок			
(вид объекта недвижимости)			
Лист № ___ Раздела **4.2**	Всего листов раздела **4.2 :** ___	Всего разделов: ___	Всего листов выписки: ___
03.07.2020 № 99/2020/336364268			
Кадастровый номер:		**47:14:0203001:6**	

Номер точки	Координаты, м		Описание закрепления на местности	Средняя квадратическая погрешность определения координат характерных точек границы части земельного участка, м
	X	Y		
1	2	3	4	5
106	434876.8	2177522.65	данные отсутствуют	0.1
107	434877.18	2177474.15	данные отсутствуют	0.1
108	434877.74	2177471.6	данные отсутствуют	0.1

Государственный регистратор		ФГИС ЕГРН
полное наименование должности	подпись	инициалы, фамилия

М.П.

Раздел 4.2

Выписка из Единого государственного реестра недвижимости об объекте недвижимости

Сведения о частях земельного участка

Земельный участок			
(вид объекта недвижимости)			
Лист № ___ Раздела **4.2**	Всего листов раздела **4.2 :** ___	Всего разделов: ___	Всего листов выписки: ___
03.07.2020 № 99/2020/336364268			
Кадастровый номер:		**47:14:0203001:6**	

Сведения о характерных точках границы части (частей) земельного участка

Учетный номер части: 8

Система координат: МСК 47 зона 2
Зона №

Номер точки	Координаты, м		Описание закрепления на местности	Средняя квадратическая погрешность определения координат характерных точек границы части земельного участка, м
	X	Y		
1	2	3	4	5
1	434879.31	2177459.01	данные отсутствуют	данные отсутствуют
1	434879.31	2177459.01	данные отсутствуют	данные отсутствуют
2	434864.51	2177537.33	данные отсутствуют	данные отсутствуют
2	434864.51	2177537.33	данные отсутствуют	данные отсутствуют
6	434846.99	2177648.24	данные отсутствуют	данные отсутствуют
7	434810.61	2177830.38	данные отсутствуют	данные отсутствуют
12	434997.47	2177478.96	данные отсутствуют	данные отсутствуют
13	435029.27	2177524.59	данные отсутствуют	данные отсутствуют
14	435028.74	2177530.88	данные отсутствуют	данные отсутствуют
15	434994.58	2177480.89	данные отсутствуют	данные отсутствуют
16	434930.24	2177467.61	данные отсутствуют	данные отсутствуют
17	435061.48	2177563.81	данные отсутствуют	данные отсутствуют
18	435057.11	2177542.43	данные отсутствуют	данные отсутствуют
19	435006.9	2177531.79	данные отсутствуют	данные отсутствуют
20	435000.2	2177501.05	данные отсутствуют	данные отсутствуют
21	435004.8	2177501.12	данные отсутствуют	данные отсутствуют

Государственный регистратор		ФГИС ЕГРН
полное наименование должности	подпись	инициалы, фамилия

М.П.

Раздел 4.2

Выписка из Единого государственного реестра недвижимости об объекте недвижимости

Сведения о частях земельного участка

Земельный участок			
(вид объекта недвижимости)			
Лист № ___ Раздела **4.2**	Всего листов раздела **4.2 :** ___	Всего разделов: ___	Всего листов выписки: ___
03.07.2020 № 99/2020/336364268			
Кадастровый номер:		**47:14:0203001:6**	

Номер точки	Координаты, м		Описание закрепления на местности	Средняя квадратическая погрешность определения координат характерных точек границы части земельного участка, м
	X	Y		
1	2	3	4	5
22	435005.18	2177481.12	данные отсутствуют	данные отсутствуют
23	434995.84	2177480.99	данные отсутствуют	данные отсутствуют
24	434995.31	2177478.6	данные отсутствуют	данные отсутствуют
25	434973.99	2177474.99	данные отсутствуют	данные отсутствуют
26	434975.44	2177482.51	данные отсутствуют	данные отсутствуют
27	434967.6	2177483.69	данные отсутствуют	данные отсутствуют
28	434876.04	2177476.28	данные отсутствуют	данные отсутствуют
29	434872.31	2177496.06	данные отсутствуют	данные отсутствуют
30	434968.58	2177503.6	данные отсутствуют	данные отсутствуют
31	434979.5	2177501.79	данные отсутствуют	данные отсутствуют
32	435065.19	2177917.56	данные отсутствуют	данные отсутствуют
33	435087.13	2177925.08	данные отсутствуют	данные отсутствуют
34	435011.34	2177553.17	данные отсутствуют	данные отсутствуют
35	434910.24	2177864.5	данные отсутствуют	данные отсутствуют
36	434880.09	2177854.17	данные отсутствуют	данные отсутствуют
37	434873.22	2177491.26	данные отсутствуют	данные отсутствуют
38	434878.1	2177465.44	данные отсутствуют	данные отсутствуют

Государственный регистратор		ФГИС ЕГРН
полное наименование должности	подпись	инициалы, фамилия

М.П.

Раздел 4.2

Выписка из Единого государственного реестра недвижимости об объекте недвижимости

Сведения о частях земельного участка

Земельный участок			
(вид объекта недвижимости)			
Лист № ___ Раздела **4.2**	Всего листов раздела **4.2 :** ___	Всего разделов: ___	Всего листов выписки: ___
03.07.2020 № 99/2020/336364268			
Кадастровый номер:		**47:14:0203001:6**	

Номер точки	Координаты, м		Описание закрепления на местности	Средняя квадратическая погрешность определения координат характерных точек границы части земельного участка, м
	X	Y		
1	2	3	4	5
39	434880.4	2177459.19	данные отсутствуют	данные отсутствуют
40	434910.33	2177464.23	данные отсутствуют	данные отсутствуют
41	434903.1	2177484.07	данные отсутствуют	данные отсутствуют
42	434880.31	2177460.76	данные отсутствуют	данные отсутствуют
43	434885.54	2177856.03	данные отсутствуют	данные отсутствуют
44	434875.5	2177852.6	данные отсутствуют	данные отсутствуют
45	434871.34	2177539.87	данные отсутствуют	данные отсутствуют
46	434863.76	2177540.24	данные отсутствуют	данные отсутствуют
47	434865.88	2177530.13	данные отсутствуют	данные отсутствуют
48	434871.2	2177529.84	данные отсутствуют	данные отсутствуют
49	434870.9	2177503.56	данные отсутствуют	данные отсутствуют
50	434879.31	2177459	данные отсутствуют	данные отсутствуют
50	434879.31	2177459	данные отсутствуют	данные отсутствуют
51	434850.64	2177844.08	данные отсутствуют	данные отсутствуют
52	434840.6	2177840.64	данные отсутствуют	данные отсутствуют
53	434838.4	2177691.22	данные отсутствуют	данные отсутствуют
54	434847.71	2177644.4	данные отсутствуют	данные отсутствуют

Государственный регистратор		ФГИС ЕГРН
полное наименование должности	подпись	инициалы, фамилия

М.П.

Раздел 4.2

Выписка из Единого государственного реестра недвижимости об объекте недвижимости

Сведения о частях земельного участка

Земельный участок			
(вид объекта недвижимости)			
Лист № ___ Раздела **4.2**	Всего листов раздела **4.2 :** ___	Всего разделов: ___	Всего листов выписки: ___
03.07.2020 № 99/2020/336364268			
Кадастровый номер:		**47:14:0203001:6**	

Номер точки	Координаты, м		Описание закрепления на местности	Средняя квадратическая погрешность определения координат характерных точек границы части земельного участка, м
	X	Y		
1	2	3	4	5
55	434886.26	2177460.17	данные отсутствуют	данные отсутствуют
56	434884.83	2177466.81	данные отсутствуют	данные отсутствуют
57	434876.47	2177474.02	данные отсутствуют	данные отсутствуют
58	434916.8	2177465.34	данные отсутствуют	данные отсутствуют
59	434940.58	2177477.39	данные отсутствуют	данные отсутствуют
60	435031.17	2177501.51	данные отсутствуют	данные отсутствуют
61	435030.36	2177511.44	данные отсутствуют	данные отсутствуют
62	434936.86	2177487.3	данные отсутствуют	данные отсутствуют
63	434887.98	2177460.47	данные отсутствуют	данные отсутствуют
64	434912.32	2177464.58	данные отсутствуют	данные отсутствуют
65	434871.17	2177502.07	данные отсутствуют	данные отсутствуют
66	434877.04	2177850.66	данные отсутствуют	0.5
67	434914.16	2177862.47	данные отсутствуют	0.5
68	434905.93	2177484.39	данные отсутствуют	0.5
69	434875.66	2177478.3	данные отсутствуют	данные отсутствуют
70	434871.95	2177497.97	данные отсутствуют	данные отсутствуют
71	434924.68	2177505.56	данные отсутствуют	0.1

Государственный регистратор		ФГИС ЕГРН
полное наименование должности	подпись	инициалы, фамилия

М.П.

Раздел 4.2

Выписка из Единого государственного реестра недвижимости об объекте недвижимости

Сведения о частях земельного участка

Земельный участок			
(вид объекта недвижимости)			
Лист № ___ Раздела **4.2**	Всего листов раздела **4.2 :** ___	Всего разделов: ___	Всего листов выписки: ___
03.07.2020 № 99/2020/336364268			
Кадастровый номер:		**47:14:0203001:6**	

Номер точки	Координаты, м		Описание закрепления на местности	Средняя квадратическая погрешность определения координат характерных точек границы части земельного участка, м
	X	Y		
1	2	3	4	5
72	434978.75	2177514.56	данные отсутствуют	0.1
73	434989.24	2177542.72	данные отсутствуют	0.1
74	435001.13	2177601.11	данные отсутствуют	0.1
75	435014.17	2177672.41	данные отсутствуют	0.1
76	435005.7	2177719.22	данные отсутствуют	0.1
77	434978	2177874.29	данные отсутствуют	0.1
78	434957.29	2177867.71	данные отсутствуют	0.1
79	434834.08	2177827.36	данные отсутствуют	0.1
80	434812.69	2177819.96	данные отсутствуют	данные отсутствуют
81	434861.46	2177847.8	данные отсутствуют	данные отсутствуют
82	434873.39	2177850.82	данные отсутствуют	0.1
83	434883.22	2177855.25	данные отсутствуют	данные отсутствуют
84	434995.23	2177893.62	данные отсутствуют	данные отсутствуют
85	434995.75	2177888.67	данные отсутствуют	0.1
86	435025.39	2177722.76	данные отсутствуют	0.1
87	435034.49	2177672.39	данные отсутствуют	0.1
88	435020.77	2177597.31	данные отсутствуют	0.1

Государственный регистратор		ФГИС ЕГРН
полное наименование должности	подпись	инициалы, фамилия

М.П.

Раздел 4.2

Выписка из Единого государственного реестра недвижимости об объекте недвижимости

Сведения о частях земельного участка

Земельный участок			
(вид объекта недвижимости)			
Лист № ___ Раздела **4.2**	Всего листов раздела **4.2 :** ___	Всего разделов: ___	Всего листов выписки: ___
03.07.2020 № 99/2020/336364268			
Кадастровый номер:		**47:14:0203001:6**	

Номер точки	Координаты, м		Описание закрепления на местности	Средняя квадратическая погрешность определения координат характерных точек границы части земельного участка, м
	X	Y		
1	2	3	4	5
89	435008.52	2177537.2	данные отсутствуют	0.1
90	434994.96	2177500.78	данные отсутствуют	0.1
91	434993.43	2177481.32	данные отсутствуют	0.1
92	434978.33	2177482.44	данные отсутствуют	0.1
93	434977.19	2177494.03	данные отсутствуют	0.1
94	434927.75	2177485.79	данные отсутствуют	0.1
95	434882.01	2177459.47	данные отсутствуют	данные отсутствуют
96	434873.04	2177492.2	данные отсутствуют	данные отсутствуют
97	434872.81	2177522.17	данные отсутствуют	0.1
98	434867.23	2177522.92	данные отсутствуют	данные отсутствуют
99	434861.94	2177547.31	данные отсутствуют	данные отсутствуют
100	434873.8	2177547.22	данные отсутствуют	0.1
101	434877.31	2177679.07	данные отсутствуют	0.1
102	434878.31	2177853.04	данные отсутствуют	0.1
103	434882.32	2177854.84	данные отсутствуют	0.1
104	434881.31	2177679	данные отсутствуют	0.1
105	434877.57	2177536.43	данные отсутствуют	0.1

Государственный регистратор		ФГИС ЕГРН
полное наименование должности	подпись	инициалы, фамилия

М.П.

Раздел 4.2

Выписка из Единого государственного реестра недвижимости об объекте недвижимости

Сведения о частях земельного участка

Земельный участок			
(вид объекта недвижимости)			
Лист № ___ Раздела **4.2**	Всего листов раздела **4.2 :** ___	Всего разделов: ___	Всего листов выписки: ___
03.07.2020 № 99/2020/336364268			
Кадастровый номер:		**47:14:0203001:6**	

Номер точки	Координаты, м		Описание закрепления на местности	Средняя квадратическая погрешность определения координат характерных точек границы части земельного участка, м
	X	Y		
1	2	3	4	5
106	434876.8	2177522.65	данные отсутствуют	0.1
107	434877.18	2177474.15	данные отсутствуют	0.1
108	434877.74	2177471.6	данные отсутствуют	0.1

Государственный регистратор		ФГИС ЕГРН
полное наименование должности	подпись	инициалы, фамилия

М.П.

Раздел 4.2

Выписка из Единого государственного реестра недвижимости об объекте недвижимости

Сведения о частях земельного участка

Земельный участок			
(вид объекта недвижимости)			
Лист № ___ Раздела **4.2**	Всего листов раздела **4.2 :** ___	Всего разделов: ___	Всего листов выписки: ___
03.07.2020 № 99/2020/336364268			
Кадастровый номер:		**47:14:0203001:6**	

Сведения о характерных точках границы части (частей) земельного участка

Учетный номер части: 9

Система координат: МСК 47 зона 2
Зона №

Номер точки	Координаты, м		Описание закрепления на местности	Средняя квадратическая погрешность определения координат характерных точек границы части земельного участка, м
	X	Y		
1	2	3	4	5
1	434879.31	2177459.01	данные отсутствуют	данные отсутствуют
1	434879.31	2177459.01	данные отсутствуют	данные отсутствуют
2	434864.51	2177537.33	данные отсутствуют	данные отсутствуют
2	434864.51	2177537.33	данные отсутствуют	данные отсутствуют
6	434846.99	2177648.24	данные отсутствуют	данные отсутствуют
7	434810.61	2177830.38	данные отсутствуют	данные отсутствуют
12	434997.47	2177478.96	данные отсутствуют	данные отсутствуют
13	435029.27	2177524.59	данные отсутствуют	данные отсутствуют
14	435028.74	2177530.88	данные отсутствуют	данные отсутствуют
15	434994.58	2177480.89	данные отсутствуют	данные отсутствуют
16	434930.24	2177467.61	данные отсутствуют	данные отсутствуют
17	435061.48	2177563.81	данные отсутствуют	данные отсутствуют
18	435057.11	2177542.43	данные отсутствуют	данные отсутствуют
19	435006.9	2177531.79	данные отсутствуют	данные отсутствуют
20	435000.2	2177501.05	данные отсутствуют	данные отсутствуют
21	435004.8	2177501.12	данные отсутствуют	данные отсутствуют

Государственный регистратор		ФГИС ЕГРН
полное наименование должности	подпись	инициалы, фамилия

М.П.

Раздел 4.2

Выписка из Единого государственного реестра недвижимости об объекте недвижимости

Сведения о частях земельного участка

Земельный участок			
(вид объекта недвижимости)			
Лист № ___ Раздела **4.2**	Всего листов раздела **4.2 :** ___	Всего разделов: ___	Всего листов выписки: ___
03.07.2020 № 99/2020/336364268			
Кадастровый номер:		**47:14:0203001:6**	

Номер точки	Координаты, м		Описание закрепления на местности	Средняя квадратическая погрешность определения координат характерных точек границы части земельного участка, м
	X	Y		
1	2	3	4	5
22	435005.18	2177481.12	данные отсутствуют	данные отсутствуют
23	434995.84	2177480.99	данные отсутствуют	данные отсутствуют
24	434995.31	2177478.6	данные отсутствуют	данные отсутствуют
25	434973.99	2177474.99	данные отсутствуют	данные отсутствуют
26	434975.44	2177482.51	данные отсутствуют	данные отсутствуют
27	434967.6	2177483.69	данные отсутствуют	данные отсутствуют
28	434876.04	2177476.28	данные отсутствуют	данные отсутствуют
29	434872.31	2177496.06	данные отсутствуют	данные отсутствуют
30	434968.58	2177503.6	данные отсутствуют	данные отсутствуют
31	434979.5	2177501.79	данные отсутствуют	данные отсутствуют
32	435065.19	2177917.56	данные отсутствуют	данные отсутствуют
33	435087.13	2177925.08	данные отсутствуют	данные отсутствуют
34	435011.34	2177553.17	данные отсутствуют	данные отсутствуют
35	434910.24	2177864.5	данные отсутствуют	данные отсутствуют
36	434880.09	2177854.17	данные отсутствуют	данные отсутствуют
37	434873.22	2177491.26	данные отсутствуют	данные отсутствуют
38	434878.1	2177465.44	данные отсутствуют	данные отсутствуют

Государственный регистратор		ФГИС ЕГРН
полное наименование должности	подпись	инициалы, фамилия

М.П.

Раздел 4.2

Выписка из Единого государственного реестра недвижимости об объекте недвижимости

Сведения о частях земельного участка

Земельный участок			
(вид объекта недвижимости)			
Лист № ___ Раздела **4.2**	Всего листов раздела **4.2 :** ___	Всего разделов: ___	Всего листов выписки: ___
03.07.2020 № 99/2020/336364268			
Кадастровый номер:		**47:14:0203001:6**	

Номер точки	Координаты, м		Описание закрепления на местности	Средняя квадратическая погрешность определения координат характерных точек границы части земельного участка, м
	X	Y		
1	2	3	4	5
39	434880.4	2177459.19	данные отсутствуют	данные отсутствуют
40	434910.33	2177464.23	данные отсутствуют	данные отсутствуют
41	434903.1	2177484.07	данные отсутствуют	данные отсутствуют
42	434880.31	2177460.76	данные отсутствуют	данные отсутствуют
43	434885.54	2177856.03	данные отсутствуют	данные отсутствуют
44	434875.5	2177852.6	данные отсутствуют	данные отсутствуют
45	434871.34	2177539.87	данные отсутствуют	данные отсутствуют
46	434863.76	2177540.24	данные отсутствуют	данные отсутствуют
47	434865.88	2177530.13	данные отсутствуют	данные отсутствуют
48	434871.2	2177529.84	данные отсутствуют	данные отсутствуют
49	434870.9	2177503.56	данные отсутствуют	данные отсутствуют
50	434879.31	2177459	данные отсутствуют	данные отсутствуют
50	434879.31	2177459	данные отсутствуют	данные отсутствуют
51	434850.64	2177844.08	данные отсутствуют	данные отсутствуют
52	434840.6	2177840.64	данные отсутствуют	данные отсутствуют
53	434838.4	2177691.22	данные отсутствуют	данные отсутствуют
54	434847.71	2177644.4	данные отсутствуют	данные отсутствуют

Государственный регистратор		ФГИС ЕГРН
полное наименование должности	подпись	инициалы, фамилия

М.П.

Раздел 4.2

Выписка из Единого государственного реестра недвижимости об объекте недвижимости

Сведения о частях земельного участка

Земельный участок			
(вид объекта недвижимости)			
Лист № ___ Раздела **4.2**	Всего листов раздела **4.2 :** ___	Всего разделов: ___	Всего листов выписки: ___
03.07.2020 № 99/2020/336364268			
Кадастровый номер:		**47:14:0203001:6**	

Номер точки	Координаты, м		Описание закрепления на местности	Средняя квадратическая погрешность определения координат характерных точек границы части земельного участка, м
	X	Y		
1	2	3	4	5
55	434886.26	2177460.17	данные отсутствуют	данные отсутствуют
56	434884.83	2177466.81	данные отсутствуют	данные отсутствуют
57	434876.47	2177474.02	данные отсутствуют	данные отсутствуют
58	434916.8	2177465.34	данные отсутствуют	данные отсутствуют
59	434940.58	2177477.39	данные отсутствуют	данные отсутствуют
60	435031.17	2177501.51	данные отсутствуют	данные отсутствуют
61	435030.36	2177511.44	данные отсутствуют	данные отсутствуют
62	434936.86	2177487.3	данные отсутствуют	данные отсутствуют
63	434887.98	2177460.47	данные отсутствуют	данные отсутствуют
64	434912.32	2177464.58	данные отсутствуют	данные отсутствуют
65	434871.17	2177502.07	данные отсутствуют	данные отсутствуют
66	434877.04	2177850.66	данные отсутствуют	0.5
67	434914.16	2177862.47	данные отсутствуют	0.5
68	434905.93	2177484.39	данные отсутствуют	0.5
69	434875.66	2177478.3	данные отсутствуют	данные отсутствуют
70	434871.95	2177497.97	данные отсутствуют	данные отсутствуют
71	434924.68	2177505.56	данные отсутствуют	0.1

Государственный регистратор		ФГИС ЕГРН
полное наименование должности	подпись	инициалы, фамилия

М.П.

Раздел 4.2

Выписка из Единого государственного реестра недвижимости об объекте недвижимости

Сведения о частях земельного участка

Земельный участок			
(вид объекта недвижимости)			
Лист № ___ Раздела **4.2**	Всего листов раздела **4.2 :** ___	Всего разделов: ___	Всего листов выписки: ___
03.07.2020 № 99/2020/336364268			
Кадастровый номер:		**47:14:0203001:6**	

Номер точки	Координаты, м		Описание закрепления на местности	Средняя квадратическая погрешность определения координат характерных точек границы части земельного участка, м
	X	Y		
1	2	3	4	5
72	434978.75	2177514.56	данные отсутствуют	0.1
73	434989.24	2177542.72	данные отсутствуют	0.1
74	435001.13	2177601.11	данные отсутствуют	0.1
75	435014.17	2177672.41	данные отсутствуют	0.1
76	435005.7	2177719.22	данные отсутствуют	0.1
77	434978	2177874.29	данные отсутствуют	0.1
78	434957.29	2177867.71	данные отсутствуют	0.1
79	434834.08	2177827.36	данные отсутствуют	0.1
80	434812.69	2177819.96	данные отсутствуют	данные отсутствуют
81	434861.46	2177847.8	данные отсутствуют	данные отсутствуют
82	434873.39	2177850.82	данные отсутствуют	0.1
83	434883.22	2177855.25	данные отсутствуют	данные отсутствуют
84	434995.23	2177893.62	данные отсутствуют	данные отсутствуют
85	434995.75	2177888.67	данные отсутствуют	0.1
86	435025.39	2177722.76	данные отсутствуют	0.1
87	435034.49	2177672.39	данные отсутствуют	0.1
88	435020.77	2177597.31	данные отсутствуют	0.1

Государственный регистратор		ФГИС ЕГРН
полное наименование должности	подпись	инициалы, фамилия

М.П.

Раздел 4.2

Выписка из Единого государственного реестра недвижимости об объекте недвижимости

Сведения о частях земельного участка

Земельный участок			
(вид объекта недвижимости)			
Лист № ___ Раздела **4.2**	Всего листов раздела **4.2 :** ___	Всего разделов: ___	Всего листов выписки: ___
03.07.2020 № 99/2020/336364268			
Кадастровый номер:		**47:14:0203001:6**	

Номер точки	Координаты, м		Описание закрепления на местности	Средняя квадратическая погрешность определения координат характерных точек границы части земельного участка, м
	X	Y		
1	2	3	4	5
89	435008.52	2177537.2	данные отсутствуют	0.1
90	434994.96	2177500.78	данные отсутствуют	0.1
91	434993.43	2177481.32	данные отсутствуют	0.1
92	434978.33	2177482.44	данные отсутствуют	0.1
93	434977.19	2177494.03	данные отсутствуют	0.1
94	434927.75	2177485.79	данные отсутствуют	0.1
95	434882.01	2177459.47	данные отсутствуют	данные отсутствуют
96	434873.04	2177492.2	данные отсутствуют	данные отсутствуют
97	434872.81	2177522.17	данные отсутствуют	0.1
98	434867.23	2177522.92	данные отсутствуют	данные отсутствуют
99	434861.94	2177547.31	данные отсутствуют	данные отсутствуют
100	434873.8	2177547.22	данные отсутствуют	0.1
101	434877.31	2177679.07	данные отсутствуют	0.1
102	434878.31	2177853.04	данные отсутствуют	0.1
103	434882.32	2177854.84	данные отсутствуют	0.1
104	434881.31	2177679	данные отсутствуют	0.1
105	434877.57	2177536.43	данные отсутствуют	0.1

Государственный регистратор		ФГИС ЕГРН
полное наименование должности	подпись	инициалы, фамилия

М.П.

Раздел 4.2

Выписка из Единого государственного реестра недвижимости об объекте недвижимости

Сведения о частях земельного участка

Земельный участок			
(вид объекта недвижимости)			
Лист № ___ Раздела **4.2**	Всего листов раздела **4.2 :** ___	Всего разделов: ___	Всего листов выписки: ___
03.07.2020 № 99/2020/336364268			
Кадастровый номер:		**47:14:0203001:6**	

Номер точки	Координаты, м		Описание закрепления на местности	Средняя квадратическая погрешность определения координат характерных точек границы части земельного участка, м
	X	Y		
1	2	3	4	5
106	434876.8	2177522.65	данные отсутствуют	0.1
107	434877.18	2177474.15	данные отсутствуют	0.1
108	434877.74	2177471.6	данные отсутствуют	0.1

Государственный регистратор		ФГИС ЕГРН
полное наименование должности	подпись	инициалы, фамилия

М.П.

Раздел 4.2

Выписка из Единого государственного реестра недвижимости об объекте недвижимости

Сведения о частях земельного участка

Земельный участок			
(вид объекта недвижимости)			
Лист № ___ Раздела **4.2**	Всего листов раздела **4.2 :** ___	Всего разделов: ___	Всего листов выписки: ___
03.07.2020 № 99/2020/336364268			
Кадастровый номер:		**47:14:0203001:6**	

Сведения о характерных точках границы части (частей) земельного участка

Учетный номер части: 10

Система координат: МСК 47 зона 2
Зона №

Номер точки	Координаты, м		Описание закрепления на местности	Средняя квадратическая погрешность определения координат характерных точек границы части земельного участка, м
	X	Y		
1	2	3	4	5
1	434879.31	2177459.01	данные отсутствуют	данные отсутствуют
1	434879.31	2177459.01	данные отсутствуют	данные отсутствуют
2	434864.51	2177537.33	данные отсутствуют	данные отсутствуют
2	434864.51	2177537.33	данные отсутствуют	данные отсутствуют
6	434846.99	2177648.24	данные отсутствуют	данные отсутствуют
7	434810.61	2177830.38	данные отсутствуют	данные отсутствуют
12	434997.47	2177478.96	данные отсутствуют	данные отсутствуют
13	435029.27	2177524.59	данные отсутствуют	данные отсутствуют
14	435028.74	2177530.88	данные отсутствуют	данные отсутствуют
15	434994.58	2177480.89	данные отсутствуют	данные отсутствуют
16	434930.24	2177467.61	данные отсутствуют	данные отсутствуют
17	435061.48	2177563.81	данные отсутствуют	данные отсутствуют
18	435057.11	2177542.43	данные отсутствуют	данные отсутствуют
19	435006.9	2177531.79	данные отсутствуют	данные отсутствуют
20	435000.2	2177501.05	данные отсутствуют	данные отсутствуют
21	435004.8	2177501.12	данные отсутствуют	данные отсутствуют

Государственный регистратор		ФГИС ЕГРН
полное наименование должности	подпись	инициалы, фамилия

М.П.

Раздел 4.2

Выписка из Единого государственного реестра недвижимости об объекте недвижимости

Сведения о частях земельного участка

Земельный участок			
(вид объекта недвижимости)			
Лист № ___ Раздела **4.2**	Всего листов раздела **4.2 :** ___	Всего разделов: ___	Всего листов выписки: ___
03.07.2020 № 99/2020/336364268			
Кадастровый номер:		**47:14:0203001:6**	

Номер точки	Координаты, м		Описание закрепления на местности	Средняя квадратическая погрешность определения координат характерных точек границы части земельного участка, м
	X	Y		
1	2	3	4	5
22	435005.18	2177481.12	данные отсутствуют	данные отсутствуют
23	434995.84	2177480.99	данные отсутствуют	данные отсутствуют
24	434995.31	2177478.6	данные отсутствуют	данные отсутствуют
25	434973.99	2177474.99	данные отсутствуют	данные отсутствуют
26	434975.44	2177482.51	данные отсутствуют	данные отсутствуют
27	434967.6	2177483.69	данные отсутствуют	данные отсутствуют
28	434876.04	2177476.28	данные отсутствуют	данные отсутствуют
29	434872.31	2177496.06	данные отсутствуют	данные отсутствуют
30	434968.58	2177503.6	данные отсутствуют	данные отсутствуют
31	434979.5	2177501.79	данные отсутствуют	данные отсутствуют
32	435065.19	2177917.56	данные отсутствуют	данные отсутствуют
33	435087.13	2177925.08	данные отсутствуют	данные отсутствуют
34	435011.34	2177553.17	данные отсутствуют	данные отсутствуют
35	434910.24	2177864.5	данные отсутствуют	данные отсутствуют
36	434880.09	2177854.17	данные отсутствуют	данные отсутствуют
37	434873.22	2177491.26	данные отсутствуют	данные отсутствуют
38	434878.1	2177465.44	данные отсутствуют	данные отсутствуют

Государственный регистратор		ФГИС ЕГРН
полное наименование должности	подпись	инициалы, фамилия

М.П.

Раздел 4.2

Выписка из Единого государственного реестра недвижимости об объекте недвижимости

Сведения о частях земельного участка

Земельный участок			
(вид объекта недвижимости)			
Лист № ___ Раздела **4.2**	Всего листов раздела **4.2 :** ___	Всего разделов: ___	Всего листов выписки: ___
03.07.2020 № 99/2020/336364268			
Кадастровый номер:		**47:14:0203001:6**	

Номер точки	Координаты, м		Описание закрепления на местности	Средняя квадратическая погрешность определения координат характерных точек границы части земельного участка, м
	X	Y		
1	2	3	4	5
39	434880.4	2177459.19	данные отсутствуют	данные отсутствуют
40	434910.33	2177464.23	данные отсутствуют	данные отсутствуют
41	434903.1	2177484.07	данные отсутствуют	данные отсутствуют
42	434880.31	2177460.76	данные отсутствуют	данные отсутствуют
43	434885.54	2177856.03	данные отсутствуют	данные отсутствуют
44	434875.5	2177852.6	данные отсутствуют	данные отсутствуют
45	434871.34	2177539.87	данные отсутствуют	данные отсутствуют
46	434863.76	2177540.24	данные отсутствуют	данные отсутствуют
47	434865.88	2177530.13	данные отсутствуют	данные отсутствуют
48	434871.2	2177529.84	данные отсутствуют	данные отсутствуют
49	434870.9	2177503.56	данные отсутствуют	данные отсутствуют
50	434879.31	2177459	данные отсутствуют	данные отсутствуют
50	434879.31	2177459	данные отсутствуют	данные отсутствуют
51	434850.64	2177844.08	данные отсутствуют	данные отсутствуют
52	434840.6	2177840.64	данные отсутствуют	данные отсутствуют
53	434838.4	2177691.22	данные отсутствуют	данные отсутствуют
54	434847.71	2177644.4	данные отсутствуют	данные отсутствуют

Государственный регистратор		ФГИС ЕГРН
полное наименование должности	подпись	инициалы, фамилия

М.П.

Раздел 4.2

Выписка из Единого государственного реестра недвижимости об объекте недвижимости

Сведения о частях земельного участка

Земельный участок			
(вид объекта недвижимости)			
Лист № ___ Раздела **4.2**	Всего листов раздела **4.2 :** ___	Всего разделов: ___	Всего листов выписки: ___
03.07.2020 № 99/2020/336364268			
Кадастровый номер:		**47:14:0203001:6**	

Номер точки	Координаты, м		Описание закрепления на местности	Средняя квадратическая погрешность определения координат характерных точек границы части земельного участка, м
	X	Y		
1	2	3	4	5
55	434886.26	2177460.17	данные отсутствуют	данные отсутствуют
56	434884.83	2177466.81	данные отсутствуют	данные отсутствуют
57	434876.47	2177474.02	данные отсутствуют	данные отсутствуют
58	434916.8	2177465.34	данные отсутствуют	данные отсутствуют
59	434940.58	2177477.39	данные отсутствуют	данные отсутствуют
60	435031.17	2177501.51	данные отсутствуют	данные отсутствуют
61	435030.36	2177511.44	данные отсутствуют	данные отсутствуют
62	434936.86	2177487.3	данные отсутствуют	данные отсутствуют
63	434887.98	2177460.47	данные отсутствуют	данные отсутствуют
64	434912.32	2177464.58	данные отсутствуют	данные отсутствуют
65	434871.17	2177502.07	данные отсутствуют	данные отсутствуют
66	434877.04	2177850.66	данные отсутствуют	0.5
67	434914.16	2177862.47	данные отсутствуют	0.5
68	434905.93	2177484.39	данные отсутствуют	0.5
69	434875.66	2177478.3	данные отсутствуют	данные отсутствуют
70	434871.95	2177497.97	данные отсутствуют	данные отсутствуют
71	434924.68	2177505.56	данные отсутствуют	0.1

Государственный регистратор		ФГИС ЕГРН
полное наименование должности	подпись	инициалы, фамилия

М.П.

Раздел 4.2

Выписка из Единого государственного реестра недвижимости об объекте недвижимости

Сведения о частях земельного участка

Земельный участок			
(вид объекта недвижимости)			
Лист № ___ Раздела **4.2**	Всего листов раздела **4.2 :** ___	Всего разделов: ___	Всего листов выписки: ___
03.07.2020 № 99/2020/336364268			
Кадастровый номер:		**47:14:0203001:6**	

Номер точки	Координаты, м		Описание закрепления на местности	Средняя квадратическая погрешность определения координат характерных точек границы части земельного участка, м
	X	Y		
1	2	3	4	5
72	434978.75	2177514.56	данные отсутствуют	0.1
73	434989.24	2177542.72	данные отсутствуют	0.1
74	435001.13	2177601.11	данные отсутствуют	0.1
75	435014.17	2177672.41	данные отсутствуют	0.1
76	435005.7	2177719.22	данные отсутствуют	0.1
77	434978	2177874.29	данные отсутствуют	0.1
78	434957.29	2177867.71	данные отсутствуют	0.1
79	434834.08	2177827.36	данные отсутствуют	0.1
80	434812.69	2177819.96	данные отсутствуют	данные отсутствуют
81	434861.46	2177847.8	данные отсутствуют	данные отсутствуют
82	434873.39	2177850.82	данные отсутствуют	0.1
83	434883.22	2177855.25	данные отсутствуют	данные отсутствуют
84	434995.23	2177893.62	данные отсутствуют	данные отсутствуют
85	434995.75	2177888.67	данные отсутствуют	0.1
86	435025.39	2177722.76	данные отсутствуют	0.1
87	435034.49	2177672.39	данные отсутствуют	0.1
88	435020.77	2177597.31	данные отсутствуют	0.1

Государственный регистратор		ФГИС ЕГРН
полное наименование должности	подпись	инициалы, фамилия

М.П.

Раздел 4.2

Выписка из Единого государственного реестра недвижимости об объекте недвижимости

Сведения о частях земельного участка

Земельный участок			
(вид объекта недвижимости)			
Лист № ___ Раздела **4.2**	Всего листов раздела **4.2 :** ___	Всего разделов: ___	Всего листов выписки: ___
03.07.2020 № 99/2020/336364268			
Кадастровый номер:		**47:14:0203001:6**	

Номер точки	Координаты, м		Описание закрепления на местности	Средняя квадратическая погрешность определения координат характерных точек границы части земельного участка, м
	X	Y		
1	2	3	4	5
89	435008.52	2177537.2	данные отсутствуют	0.1
90	434994.96	2177500.78	данные отсутствуют	0.1
91	434993.43	2177481.32	данные отсутствуют	0.1
92	434978.33	2177482.44	данные отсутствуют	0.1
93	434977.19	2177494.03	данные отсутствуют	0.1
94	434927.75	2177485.79	данные отсутствуют	0.1
95	434882.01	2177459.47	данные отсутствуют	данные отсутствуют
96	434873.04	2177492.2	данные отсутствуют	данные отсутствуют
97	434872.81	2177522.17	данные отсутствуют	0.1
98	434867.23	2177522.92	данные отсутствуют	данные отсутствуют
99	434861.94	2177547.31	данные отсутствуют	данные отсутствуют
100	434873.8	2177547.22	данные отсутствуют	0.1
101	434877.31	2177679.07	данные отсутствуют	0.1
102	434878.31	2177853.04	данные отсутствуют	0.1
103	434882.32	2177854.84	данные отсутствуют	0.1
104	434881.31	2177679	данные отсутствуют	0.1
105	434877.57	2177536.43	данные отсутствуют	0.1

Государственный регистратор		ФГИС ЕГРН
полное наименование должности	подпись	инициалы, фамилия

М.П.

Раздел 4.2

Выписка из Единого государственного реестра недвижимости об объекте недвижимости

Сведения о частях земельного участка

Земельный участок			
(вид объекта недвижимости)			
Лист № ___ Раздела **4.2**	Всего листов раздела **4.2 :** ___	Всего разделов: ___	Всего листов выписки: ___
03.07.2020 № 99/2020/336364268			
Кадастровый номер:		**47:14:0203001:6**	

Номер точки	Координаты, м		Описание закрепления на местности	Средняя квадратическая погрешность определения координат характерных точек границы части земельного участка, м
	X	Y		
1	2	3	4	5
106	434876.8	2177522.65	данные отсутствуют	0.1
107	434877.18	2177474.15	данные отсутствуют	0.1
108	434877.74	2177471.6	данные отсутствуют	0.1

Государственный регистратор		ФГИС ЕГРН
полное наименование должности	подпись	инициалы, фамилия

М.П.