

арендной платы за нежилое помещение
к договору аренды нежилого фонда

№ от г. по адресу:
193029, г. Санкт-Петербург, улица Ольминского, д. 6, литера А, помещение N 10Н

1. СПРАВОЧНЫЕ ДАННЫЕ

1.1. Наименование предприятия, арендующего данное помещение

1.2. Существующие ограничения на использование объекта

Офисное: нет Торговое: нет Промышленное: нет

1.3. Арендваемая площадь (м.кв.): 250.20

1.4. Занимаемые этажи: 1 этаж

Тех.этаж: нет;

1.5. Состояние помещения: нормальное

1.6. Вход в помещение: общий со двора

1.7. Тип здания: капитальное

1.8. Благоустройства: Водоснабжение: есть; Электроснабжение: есть;
Отопление: есть; Канализация: есть;

1.9. Коэффициент социальной значимости арендатора: 1.00

1.10. Расположение:

Зона: 2

Координата X: 119 861 Координата Y: 90 296

2. РАСЧЕТ АРЕНДНОЙ ПЛАТЫ

2.1. Расчетные коэффициенты

Базовая ставка	5 862.500
Арендный	0.700
Местоположения	0.832
Площади	0.963
Занимаемых этажей	1.000
Состояния помещения	1.000
Входа в помещение	0.950
Типа здания	1.000
Элементов благоустройства	
- водоснабжения	1.000
- канализации	1.000
- отопления	1.000
- электричества	1.000
Ставка арендной платы в РУБ. за м.кв. в год (без льгот):	3 123.591
Ставка арендной платы в РУБ. за м.кв. в год:	3 123.591

Индекс изменения размеров ставки арендной платы 1.431646502

Наилучшее использование: Офис

Арендная плата при наилучшем использовании:

Без льгот:

В год: 1 118 863.80 руб. в квартал: 279 715.95 руб. в месяц: 93 238.65 руб.

Средняя стоимость 1 кв.м. в год: 4 471.88 руб.

Общая арендуемая площадь по договору: 250.20 (помещений: 1)

Количество объектов в расчете: 1

Арендная плата при наилучшем использовании:


Без льгот:

В год: 1 118 863.80 руб. в квартал: 279 715.95 руб. в месяц: 93 238.65 руб.

С учетом коэффициента социальной значимости:

В год: 1 118 863.80 руб. в квартал: 279 715.95 руб. в месяц: 93 238.65 руб.

Средняя стоимость 1 кв.м. в год: 4 471.88 руб.

Дата расчета: 31.01.2018 Исполнитель: 

Авдониная М.А.

ФГИС ЕГРН

полное наименование органа регистрации прав

Раздел 1

Выписка из Единого государственного реестра недвижимости об объекте недвижимости

Сведения о характеристиках объекта недвижимости

На основании запроса от 06.02.2018 г., поступившего на рассмотрение 06.02.2018 г., сообщаем, что согласно записям Единого государственного реестра недвижимости:

Помещение			
(вид объекта недвижимости)			
Лист № _____	Раздела 1	Всего листов раздела 1 : _____	Всего разделов: _____
06.02.2018 № 99/2018/77734356		Всего листов выписки: _____	
Кадастровый номер:		78:12:0007117:2420	

Номер кадастрового квартала:	78:12:0007117
Дата присвоения кадастрового номера:	14.09.2012
Ранее присвоенный государственный учетный номер:	Кадастровый номер: 78:12:7117:6:46:11
Адрес:	г.Санкт-Петербург, улица Ольминского, дом 6, литера А, помещение 10-Н
Площадь:	250.2
Назначение:	Нежилое помещение
Наименование:	Нежилое помещение
Номер, тип этажа, на котором расположено помещение, машино-место:	Этаж № 1
Вид жилого помещения:	данные отсутствуют
Кадастровая стоимость, руб.:	1598974.03

Государственный регистратор		ФГИС ЕГРН
полное наименование должности	подпись	инициалы, фамилия

М.П.



Помещение			
<small>(вид объекта недвижимости)</small>			
Лист № ____	Раздела 1	Всего листов раздела 1 : ____	Всего разделов: ____
06.02.2018 № 99/2018/77734356		Всего листов выписки: ____	
Кадастровый номер:		78:12:0007117:2420	

Кадастровые номера иных объектов недвижимости, в пределах которых расположен объект недвижимости:	78:12:0007117:2013
Кадастровые номера объектов недвижимости, из которых образован объект недвижимости:	данные отсутствуют
Кадастровые номера образованных объектов недвижимости:	данные отсутствуют
Сведения о включении объекта недвижимости в состав предприятия как имущественного комплекса:	
Сведения о включении объекта недвижимости в состав единого недвижимого комплекса:	
Виды разрешенного использования:	данные отсутствуют

Сведения о включении объекта недвижимости в реестр объектов культурного наследия:	данные отсутствуют
Сведения о кадастровом инженере:	
данные отсутствуют	

Сведения об отнесении жилого помещения к определенному виду жилых помещений специализированного жилищного фонда, к жилым помещениям наемного дома социального использования или наемного дома коммерческого использования:	данные отсутствуют
--	--------------------

Государственный регистратор		ФГИС ЕГРН
полное наименование должности	подпись	инициалы, фамилия

М.П.



Помещение			
<small>(вид объекта недвижимости)</small>			
Лист № ____ Раздела 1	Всего листов раздела 1 : ____	Всего разделов: ____	Всего листов выписки: ____
06.02.2018 № 99/2018/77734356			
Кадастровый номер:		78:12:0007117:2420	

Статус записи об объекте недвижимости:	Сведения об объекте недвижимости имеют статус "актуальные, ранее учтенные"
Особые отметки:	Сведения о назначении имеют статус «Актуальные незасвидетельствованные». Право (ограничение права, обременение объекта недвижимости) зарегистрировано на данный объект недвижимости с назначением отсутствует. Сведения необходимые для заполнения раздела 8 отсутствуют. Сведения необходимые для заполнения раздела 9 отсутствуют.
Получатель выписки:	АКЦИОНЕРНОЕ ОБЩЕСТВО "ФОНД ИМУЩЕСТВА САНКТ-ПЕТЕРБУРГА" ИНН 7838332649

Государственный регистратор		ФГИС ЕГРН
полное наименование должности	подпись	инициалы, фамилия

М.П.



Выписка из Единого государственного реестра недвижимости об объекте недвижимости
Сведения о зарегистрированных правах

Помещение	
<small>(вид объекта недвижимости)</small>	
Лист № ____ Раздела <u>2</u>	Всего листов раздела <u>2</u> : ____
Всего разделов: ____	Всего листов выписки: ____
06.02.2018 № 99/2018/77734356	
Кадастровый номер:	78:12:0007117:2420
1. Правообладатель (правообладатели):	1.1. Санкт-Петербург
2. Вид, номер и дата государственной регистрации права:	2.1. Собственность, № 78-78-01/0226/2009-025 от 03.06.2009
3. Ограничение прав и обременение объекта недвижимости:	не зарегистрировано
5. Заявленные в судебном порядке права требования:	данные отсутствуют
6. Сведения о возражении в отношении зарегистрированного права:	данные отсутствуют
7. Сведения о наличии решения об изъятии объекта недвижимости для государственных и муниципальных нужд:	данные отсутствуют
8. Сведения о невозможности государственной регистрации без личного участия правообладателя или его законного представителя:	
9. Правопритязания и сведения о наличии поступивших, но не рассмотренных заявлений о проведении государственной регистрации права (перехода, прекращения права), ограничения права или обременения объекта недвижимости, сделки в отношении объекта недвижимости:	данные отсутствуют
10. Сведения об осуществлении государственной регистрации сделки, права, ограничения права без необходимого в силу закона согласия третьего лица, органа:	данные отсутствуют

Государственный регистратор		ФГИС ЕГРН
полное наименование должности	подпись	инициалы, фамилия

М.П.



СПРАВКА ДЛЯ РАСЧЕТА АРЕНДНОЙ ПЛАТЫ

1. Сведения об объекте.

Адрес объекта:

Район	Невский	Улица	улица Ольминского	
Номер дома	6	Корпус	Литера	A

Описательный адрес (угловых и сквозных строений): _____

Тип здания:

<input checked="" type="checkbox"/>	Капитальное
<input type="checkbox"/>	Капитальное деревянное

Тип объекта аренды:

<input type="checkbox"/>	здание	<input type="checkbox"/>	часть здания
<input type="checkbox"/>	сооружение	<input type="checkbox"/>	часть сооружения
<input checked="" type="checkbox"/>	помещение(я)	<input type="checkbox"/>	часть(и) помещения(й)

Номер объекта учета *:

10-Н

Номер помещения(й) (части(ей)), сдаваемого(ых) в аренду **: _____

10-Н

Занимаемые этажи:

<input checked="" type="checkbox"/>	1-й этаж
<input type="checkbox"/>	2-й этаж (с лифтом)
<input type="checkbox"/>	2-й этаж (без лифта)
<input type="checkbox"/>	Выше 2-го (с лифтом)
<input type="checkbox"/>	Выше 2-го (без лифта)
<input type="checkbox"/>	Подвал (с заглублением до 1.5 м включительно)
<input type="checkbox"/>	Подвал (с заглублением более 1.5 м)
<input type="checkbox"/>	Цоколь (с заглублением до 0.5 м включительно)
<input type="checkbox"/>	Цоколь (с заглублением более 0.5 м)

Элементы благоустройства здания:

<input checked="" type="checkbox"/>	Электроснабжение
<input checked="" type="checkbox"/>	Водоснабжение
<input checked="" type="checkbox"/>	Отопление
<input checked="" type="checkbox"/>	Канализация

Элементы благоустройства объекта учета *:

<input checked="" type="checkbox"/>	Электроснабжение
<input checked="" type="checkbox"/>	Водоснабжение
<input checked="" type="checkbox"/>	Отопление
<input checked="" type="checkbox"/>	Канализация

Элементы благоустройства объекта аренды **: _____

<input checked="" type="checkbox"/>	Электроснабжение	<input checked="" type="checkbox"/>	Водоснабжение
<input checked="" type="checkbox"/>	Отопление	<input checked="" type="checkbox"/>	Канализация

Технический этаж

Входы в помещение:

Входы в помещение:	Количество:	Номера по ситуационному плану:
С улицы отдельных:		
С улицы общих:		
Со двора отдельных:		
Со двора общих:	2	3,4
Через проходную:		

Общая площадь здания (кв. м):

(заполняется при учете ПОН)

Общая площадь объекта учета (кв. м):

250.2

Общая площадь помещения(й) (части(ей)), сдаваемого в аренду на занимаемом этаже (кв.м):

250.2

10-Н

Коэффициент потребительских качеств ***:

Общая площадь помещения(й) (части(ей)), сдаваемого(ых) в аренду на занимаемом этаже, с учетом коэффициента потребительских качеств *** (кв. м):

250.2

Общая площадь объекта аренды (кв.м):

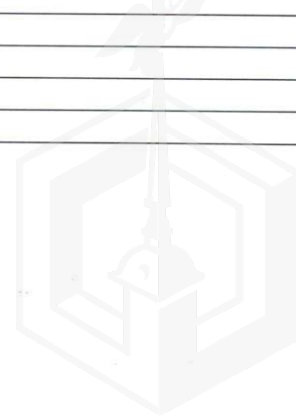
Примечания (сведения о перепланировке и т.д.)

По состоянию на 25.11.2008. Перепланировка устранена.

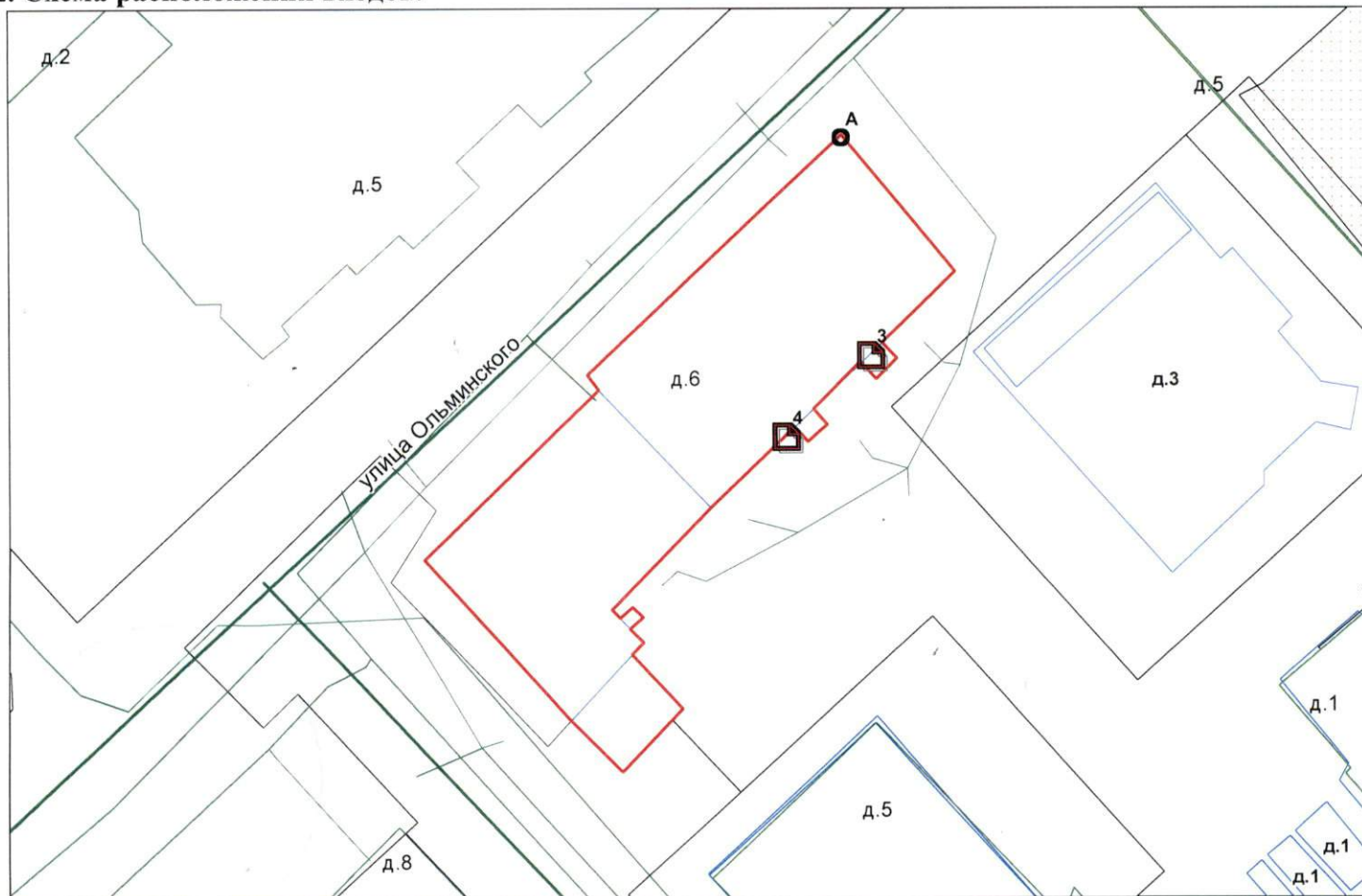
* не заполняется при учете первичного объекта недвижимости

** не заполняется, если объектом аренды является здание, сооружение

*** не заполняется, если объект аренды соответствует объекту учета



2. Схема расположения входов.



— - границы строения

Дополнительные сведения о строении: _____

3. Ведомость координат центров входов.

№ п/п	Характерная точка	№ вх.	Координаты центра входа		Примечание
			X, м	Y, м	
1	A	3	119868.25	90303.14	
2	A	4	119861.84	90296.96	

Исполнитель: Островская Г.В.
 Начальник филиала ГУП «ГУИОН»
 ПИБ Юго-Восточное:
 Дата: 16 августа 2017 года



М.Д. Ботева

Район: Невский





ПУБЛИЧНОЕ АКЦИОНЕРНОЕ ОБЩЕСТВО
ЭНЕРГЕТИКИ И ЭЛЕКТРИФИКАЦИИ "ЛЕНЭНЕРГО"

площадь Конституции, д. 1, Санкт-Петербург, 196247

тел.: 8 (800) 700-14-71, факс: 8 (812) 494-32-54, e-mail: office@lenenergo.ru,
горячая линия: 8 (812) 494-31-71

ИНН/КПП 7803002209/781001001, ОКТМО 40375000, ОГРН 1027809170300, ОКВЭД 35.12, 40.10.3

ПАО «Ленэнерго»
№ 255567
Викторова

АКТ
об осуществлении технологического присоединения

№ 17-54053

от "19" 01 2018 г.

Настоящий акт составлен Публичным акционерным обществом энергетики и электрификации «Ленэнерго»

(полное наименование сетевой организации)

именуемым в дальнейшем сетевой организацией, в лице

Заместителя директора по реализации и развитию услуг филиала ПАО «Ленэнерго» «Кабельная сеть»
Рыбкина Александра Александровича,

(должность, Ф.И.О. лица – представителя сетевой организации)

действующего на основании

Доверенности №458-17 от 15.12.2017 г.,

(устава, доверенности, иных документов)

с одной стороны, и

Комитетом имущественных отношений Санкт-Петербурга,

(полное наименование заявителя – юридического лица, Ф.И.О. заявителя – физического лица)

именуемым в дальнейшем заявителем с другой стороны, вместе именуемые сторонами, оформили и подписали настоящий акт о нижеследующем.

1. Объекты электроэнергетики (энергопринимающие устройства) сторон находятся по адресу:

№ объекта	Наименование объекта	Адрес объекта
1	Нежилое помещение	г. Санкт-Петербург, ул. Ольминского, д.6, лит. А, пом.10-Н площадью 250,2 кв.м., кадастровый номер № 78:12:0007117:2420

Дата фактического присоединения: в соответствии с заключенным Договором электроснабжения.

Характеристики присоединения:

максимальная мощность: 9,4 (девять целых четыре десятых) кВт.

совокупная величина номинальной мощности присоединенных к электрической сети трансформаторов: не предусмотрено.

Категория надежности электроснабжения: третья – 9,4 (девять целых четыре десятых) кВт.

2. Перечень точек присоединения

№ объекта	Точка присоединения	Источник питания	Описание точки присоединения	Уровень напряжения (кВ)	Максимальная мощность (кВт)	Величина номинальной мощности присоединенных трансформаторов (кВА)	Категория надежности электроснабжения	Предельное значение коэффициента реактивной мощности (tg φ)
1	РУ-0,4 кВ к/к №702 (через распределительную сеть дома)	ПС-107 (РТП 3050, БКТП 3107, ф. 107-244)	Контактные соединения коммутационных аппаратов 0,4 кВ в кабельном киоске №702 и кабельных наконечников кабельной линии 0,4 кВ, отходящей в сторону ГРЩ дома №6, лит. А по ул. Ольминского (через распределительную сеть дома)	0,4	9,4	Не предусмотрено	3	0,35

В том числе опосредованно присоединенные абоненты.

Границы балансовой принадлежности объектов электроэнергетики (энергопринимающих устройств) и эксплуатационной ответственности сторон:

Описание границ балансовой принадлежности объектов электроэнергетики (энергопринимающих устройств)	Описание границ эксплуатационной ответственности сторон
Границы балансовой принадлежности и эксплуатационной ответственности определяются соглашением между балансодержателем сети и Заявителем	

3. У сторон на границе балансовой принадлежности объектов электроэнергетики (энергопринимающих устройств) находятся следующие технологически соединенные элементы электрической сети:

Наименование электроустановки (оборудования) сетевой организации	Наименование электроустановки (оборудования) заявителя
Не предусмотрено	

У сторон в эксплуатационной ответственности находятся следующие технологически соединенные элементы электрической сети:

Наименование электроустановки (оборудования), находящейся в эксплуатации сетевой организации	Наименование электроустановки (оборудования), находящейся в эксплуатации заявителя
Не предусмотрено	

4. Характеристики установленных измерительных комплексов содержатся в акте допуска прибора учета электрической энергии в эксплуатацию.

5. Устройства защиты, релейной защиты, противоаварийной и режимной автоматики: в соответствии с однолинейной схемой.

6. Автономный резервный источник питания: не предусмотрено.

7. Прочие сведения:

Справка на мощность:

№34/24Р-319 СП (рег. №14403 от 18.05.2004г.) – аннулируется.

8. Схематично границы балансовой принадлежности объектов электроэнергетики (энергопринимающих устройств) и эксплуатационной ответственности сторон указаны в приведенной ниже однолинейной схеме присоединения энергопринимающих устройств.

Границы балансовой принадлежности и эксплуатационной ответственности определяются соглашением между балансодержателем сети и Заявителем

9. Стороны подтверждают, что технологическое присоединение энергопринимающих устройств (энергетических установок) к электрической сети сетевой организации выполнено в соответствии с правилами и нормами.

№ 255561

Викторова

Подписи и реквизиты сторон:

Сетевая организация:

ПАО «Ленэнерго»

Заместитель директора по реализации и развитию услуг филиала ПАО «Ленэнерго» «Кабельная сеть»

Рыбкин А.А.




Заявитель:

Комитет имущественных отношений Санкт-Петербурга

ЗАМЕСТИТЕЛЬ ПРЕДСЕДАТЕЛЯ

КОМИТЕТА ИМУЩЕСТВЕННЫХ ОТНОШЕНИЙ СПб





КГИОП СПб
 № 04-22-1091/17-0-1
 от 27.03.2017



ПРАВИТЕЛЬСТВО САНКТ-ПЕТЕРБУРГА
 КОМИТЕТ ПО ГОСУДАРСТВЕННОМУ КОНТРОЛЮ, ИСПОЛЬЗОВАНИЮ И ОХРАНЕ
 ПАМЯТНИКОВ ИСТОРИИ И КУЛЬТУРЫ

пл. Ломоносова, д.1, Санкт-Петербург, 191023. Тел. (812) 315-43-03, (812) 571-64-31, факс (812) 710-42-45
 e-mail: kgiop@gov.spb.ru http://www.gov.spb.ru
 ОКПО 00086941 ОКОГУ 23310 ОГРН 1037843025527 ИНН/КПП 7832000069/784001001

27.03.2017 № 04-22-1091/1 -С
 На № б/н от 24.03.2017

Управление нежилого фонда Комитета
 имущественных отношений Санкт-Петербурга

СПРАВКА

Комитет по государственному контролю, использованию и охране памятников истории и культуры сообщает, что объект по адресу: **192029, г. Санкт-Петербург, улица Ольминского, дом 6, литера А** не относится к числу объектов (выявленных объектов) культурного наследия.

Объект расположен в границах зон охраны и (или) защитных зон объектов культурного наследия на территории Санкт-Петербурга: Единая зона регулирования застройки и хозяйственной деятельности (участок ЗРЗ(12)02)..

Требования по сохранению исторических зданий* и режим использования земель в границах зон охраны объектов культурного наследия на территории Санкт-Петербурга установлен Законом Санкт-Петербурга от 19.01.2008 г. № 820-7 "О границах зон охраны объектов культурного наследия на территории Санкт-Петербурга и режимах использования земель в границах указанных зон и о внесении изменений в закон Санкт-Петербурга "О Генеральном плане Санкт-Петербурга и границах зон охраны объектов культурного наследия на территории Санкт-Петербурга".

* Исторические здания – здания (строения, сооружения) различных исторических периодов не состоящие на государственной охране как объекты культурного наследия: в центральных районах – построенные до 1917 г.; в остальных районах – до 1957 г. и деревянные 1-2 этажные здания построенные до 1917 г. (год постройки включительно).

Начальник отдела информации об объектах культурного наследия и режимах зон охраны

Исполнитель



Е.В. Коробкова

С.Е. Иванов



ФГИС ЕГРН

полное наименование органа регистрации прав

Раздел 1

Выписка из Единого государственного реестра недвижимости об объекте недвижимости
Сведения о характеристиках объекта недвижимости

На основании запроса от 15.09.2017 г., поступившего на рассмотрение 15.09.2017 г., сообщаем, что согласно записям Единого государственного реестра недвижимости:

Земельный участок			
(вид объекта недвижимости)			
Лист № ___ Раздела <u>1</u>	Всего листов раздела <u>1</u> : ___	Всего разделов: ___	Всего листов выписки: ___
15.09.2017 № 99/2017/28153490			
Кадастровый номер:		78:12:0007117:6	

Номер кадастрового квартала:	78:12:0007117
Дата присвоения кадастрового номера:	02.02.1999
Ранее присвоенный государственный учетный номер:	данные отсутствуют
Адрес:	г.Санкт-Петербург, улица Ольминского, дом 6, литера А
Площадь:	655 +/- 9кв. м
Кадастровая стоимость, руб.:	11686614.8
Кадастровые номера расположенных в пределах земельного участка объектов недвижимости:	78:12:0000000:3174, 78:12:0007117:2013
Кадастровые номера объектов недвижимости, из которых образован объект недвижимости:	78:7117:6
Кадастровые номера образованных объектов недвижимости:	данные отсутствуют
Сведения о включении объекта недвижимости в состав предприятия как имущественного комплекса:	

Государственный регистратор		ФГИС ЕГРН
полное наименование должности	подпись	инициалы, фамилия

М.П.

Раздел 1

Выписка из Единого государственного реестра недвижимости об объекте недвижимости
Сведения о характеристиках объекта недвижимости

Земельный участок			
<small>(вид объекта недвижимости)</small>			
Лист № __ Раздела 1	Всего листов раздела 1 : __	Всего разделов: __	Всего листов выписки: __
15.09.2017 № 99/2017/28153490			
Кадастровый номер:		78:12:0007117:6	

Категория земель:	Земли населённых пунктов
Виды разрешенного использования:	Для размещения административно-управленческих и общественных объектов
Сведения о кадастровом инженерере:	данные отсутствуют
Сведения о лесах, водных объектах и об иных природных объектах, расположенных в пределах земельного участка:	данные отсутствуют
Сведения о том, что земельный участок полностью или частично расположен в границах зоны с особыми условиями использования территории или территории объекта культурного наследия	данные отсутствуют
Сведения о том, что земельный участок расположен в границах особой экономической зоны, территории опережающего социально-экономического развития, зоны территориального развития в Российской Федерации, игровой зоны:	данные отсутствуют
Сведения о том, что земельный участок расположен в границах особо охраняемой природной территории, охотничьих угодий, лесничеств, лесопарков:	данные отсутствуют
Сведения о результатах проведения государственного земельного надзора:	данные отсутствуют
Сведения о расположении земельного участка в границах территории, в отношении которой утвержден проект межевания территории:	данные отсутствуют

Государственный регистратор		ФГИС ЕГРН
полное наименование должности	подпись	инициалы, фамилия

М.П.

Раздел 1

Выписка из Единого государственного реестра недвижимости об объекте недвижимости
Сведения о характеристиках объекта недвижимости

Земельный участок			
<small>(вид объекта недвижимости)</small>			
Лист № __ Раздела <u>1</u>	Всего листов раздела <u>1</u> : __	Всего разделов: __	Всего листов выписки: __
15.09.2017 № 99/2017/28153490			
Кадастровый номер:		78:12:0007117:6	

Условный номер земельного участка:	данные отсутствуют
Сведения о принятии акта и (или) заключении договора, предусматривающих предоставление в соответствии с земельным законодательством исполнительным органом государственной власти или органом местного самоуправления находящегося в государственной или муниципальной собственности земельного участка для строительства наемного дома социального использования или наемного дома коммерческого использования:	данные отсутствуют
Сведения о том, что земельный участок или земельные участки образованы на основании решения об изъятии земельного участка и (или) расположенного на нем объекта недвижимости для государственных или муниципальных нужд:	данные отсутствуют
Сведения о том, что земельный участок образован из земель или земельного участка, государственная собственность на которые не разграничена:	данные отсутствуют
Сведения о наличии земельного спора о местоположении границ земельных участков:	данные отсутствуют
Статус записи об объекте недвижимости:	Сведения об объекте недвижимости имеют статус "актуальные, ранее учтенные"
Особые отметки:	Сведения необходимые для заполнения раздела 3.1 отсутствуют.Сведения необходимые для заполнения раздела 4 отсутствуют.
Получатель выписки:	АКЦИОНЕРНОЕ ОБЩЕСТВО "ФОНД ИМУЩЕСТВА САНКТ-ПЕТЕРБУРГА" ИНН 7838332649

Государственный регистратор		ФГИС ЕГРН
полное наименование должности	подпись	инициалы, фамилия

М.П.



Раздел 2

Выписка из Единого государственного реестра недвижимости об объекте недвижимости
Сведения о зарегистрированных правах

Земельный участок		
(вид объекта недвижимости)		
Лист № ___ Раздела <u>2</u>	Всего листов раздела <u>2</u> : ___	
Всего разделов: ___		
Всего листов выписки: ___		
15.09.2017 № 99/2017/28153490		
Кадастровый номер:	78:12:0007117:6	
1. Правообладатель (правообладатели):	1.1. данные о правообладателе отсутствуют	
2. Вид, номер и дата государственной регистрации права:	2.1. не зарегистрировано	
Ограничение прав и обременение объекта недвижимости:		
3.1.1.	вид:	Аренда, Весь объект
	дата государственной регистрации:	16.05.2002
	номер государственной регистрации:	78-01-109/2002-130.1
	срок, на который установлено ограничение прав и обременение объекта недвижимости:	с 16.05.2002 по 31.12.2050
	лицо, в пользу которого установлено ограничение прав и обременение объекта недвижимости:	Общество с ограниченной ответственностью "Проектно-строительное управление-20", ИНН: 7811071284
	основание государственной регистрации:	Договор аренды земельного участка с множественностью лиц со стороны арендатора №13/3Д-02542 от 01.03.2002
3.1.2.	вид:	Прочие ограничения (обременения), Запрет совершать регистрационные действия в отношении принадлежащего должнику недвижимого имущества.
	дата государственной регистрации:	23.12.2016
	номер государственной регистрации:	78-78/040-78/001/098/2016-44666/2
	срок, на который установлено ограничение прав и обременение объекта недвижимости:	
	лицо, в пользу которого установлено ограничение прав и обременение объекта недвижимости:	
	основание государственной регистрации:	Постановление о запрете на совершение действий по регистрации от 29.11.2016 №153625276/7813, вынесенное по материалам исполнительного производства №59669/16/78013-ИП от 04.08.2016, Левобережный ОСП Невского района (судебный пристав-исполнитель Бабаева Аксана Афгановна)
Государственный регистратор		ФГИС ЕГРН

полное наименование должности		подпись	инициалы, фамилия
М.П.			
Земельный участок			
(вид объекта недвижимости)			
Лист №	Раздела <u>2</u>	Всего листов раздела <u>2</u> : _____	Всего разделов: _____
15.09.2017 № 99/2017/28153490		Всего листов выписки: _____	
Кадастровый номер:		78:12:0007117:6	
3.1.3.	вид:	Прочие ограничения (обременения), Запрет совершать регистрационные действия в отношении принадлежащего должнику недвижимого имущества.	
	дата государственной регистрации:	19.12.2016	
	номер государственной регистрации:	78-78/040-78/001/098/2016-36387/2	
	срок, на который установлено ограничение прав и обременение объекта недвижимости:		
	лицо, в пользу которого установлено ограничение прав и обременение объекта недвижимости:		
	основание государственной регистрации:	Постановление о запрете на совершение действий по регистрации от 30.11.2016 №153834849/7813, вынесенное по материалам исполнительного производства №65784/15/78013-ИП от 03.12.2015, Левобережный ОСП Невского района (судебный пристав-исполнитель Чернышева Варвара Алексеевна)	
3.1.4.	вид:	Прочие ограничения (обременения), Запрет совершать регистрационные действия в отношении принадлежащего должнику недвижимого имущества.	
	дата государственной регистрации:	28.08.2017	
	номер государственной регистрации:	78:12:0007117:6-78/040/2017-5	
	срок, на который установлено ограничение прав и обременение объекта недвижимости:		
	лицо, в пользу которого установлено ограничение прав и обременение объекта недвижимости:		
основание государственной регистрации:	Постановление о запрете на совершение действий по регистрации от 16.07.2017 №198358181/7813, вынесенное по материалам исполнительного производства №65784/15/78013-ИП от 03.12.2015, Левобережный ОСП Невского района (судебный пристав-исполнитель Нариманов Эмин Аликулиевич)		
3.1.5.	вид:	Прочие ограничения (обременения), Запрет совершать регистрационные действия в отношении принадлежащего должнику недвижимого имущества.	
	дата государственной регистрации:	28.08.2017	
	номер государственной регистрации:	78:12:0007117:6-78/040/2017-4	

срок, на который установлено ограничение прав и обременение объекта недвижимости:	
лицо, в пользу которого установлено ограничение прав и обременение объекта недвижимости:	
основание государственной регистрации:	Постановление о запрете на совершение действий по регистрации от 16.07.2017 №198358201/7813, вынесенное по материалам исполнительного производства №65784/15/78013-ИП от 03.12.2015, Левобережный ОСП Невского района (судебный пристав-исполнитель Нариманов Эмин Аликулиевич)

Государственный регистратор		ФГИС ЕГРН
полное наименование должности	подпись	инициалы, фамилия

М.П.

Земельный участок			
(вид объекта недвижимости)			
Лист № ___ Раздела <u>2</u>	Всего листов раздела <u>2</u> : ___	Всего разделов: ___	Всего листов выписки: ___
15.09.2017 № 99/2017/28153490			
Кадастровый номер:		78:12:0007117:6	

вид:	Прочие ограничения (обременения), Запрет совершать регистрационные действия, действия по исключению из госреестра в отношении принадлежащего ООО "Проектно-строительное управление-20" права аренды объекта недвижимости
дата государственной регистрации:	16.02.2016
номер государственной регистрации:	78-78/006-78/040/005/2015-2896/3
3.1.6. срок, на который установлено ограничение прав и обременение объекта недвижимости:	
лицо, в пользу которого установлено ограничение прав и обременение объекта недвижимости:	
основание государственной регистрации:	Постановление судебного пристава-исполнителя Вяткина Н.А., вынесенное по материалам исполнительного производства №7444/15/78013-СД от 30.11.2015, выдавший орган: Левобережный отдел Невского района Управления Федеральной службы судебных приставов по Санкт-Петербургу
4. Договоры участия в долевом строительстве:	данные отсутствуют
5. Заявленные в судебном порядке права требования:	данные отсутствуют
6. Сведения о возражении в отношении зарегистрированного права:	данные отсутствуют
7.	данные отсутствуют

	Сведения о наличии решения об изъятии объекта недвижимости для государственных и муниципальных нужд:	
8.	Сведения о невозможности государственной регистрации без личного участия правообладателя или его законного представителя:	
9.	Правопритязания и сведения о наличии поступивших, но не рассмотренных заявлений о проведении государственной регистрации права (перехода, прекращения права), ограничения права или обременения объекта недвижимости, сделки в отношении объекта недвижимости:	данные отсутствуют
10.	Сведения об осуществлении государственной регистрации сделки, права, ограничения права без необходимого в силу закона согласия третьего лица, органа:	данные отсутствуют
11.	Сведения о невозможности государственной регистрации перехода, прекращения, ограничения права на земельный участок из земель сельскохозяйственного назначения:	

Государственный регистратор		ФГИС ЕГРН
полное наименование должности	подпись	инициалы, фамилия

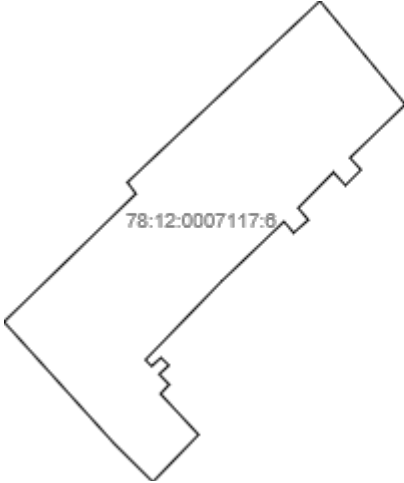
М.П.



Раздел 3

Выписка из Единого государственного реестра недвижимости об объекте недвижимости
Описание местоположения земельного участка

Земельный участок			
(вид объекта недвижимости)			
Лист № __ Раздела <u>3</u>	Всего листов раздела <u>3</u> : __	Всего разделов: __	Всего листов выписки: __
15.09.2017 № 99/2017/28153490			
Кадастровый номер:		78:12:0007117:6	

План (чертеж, схема) земельного участка			
			
Масштаб 1: данные отсутствуют	Условные обозначения:		

Государственный регистратор		ФГИС ЕГРН
полное наименование должности	подпись	инициалы, фамилия

М.П.



Раздел 3.2

Выписка из Единого государственного реестра недвижимости об объекте недвижимости
Описание местоположения земельного участка

Земельный участок			
(вид объекта недвижимости)			
Лист № __ Раздела 3.2	Всего листов раздела 3.2 : __	Всего разделов: __	Всего листов выписки: __
15.09.2017 № 99/2017/28153490			
Кадастровый номер:		78:12:0007117:6	

Сведения о характерных точках границы земельного участка				
Система координат				
Зона №				
Номер точки	Координаты		Описание закрепления на местности	Средняя квадратическая погрешность определения координат характерных точек границ земельного участка, м
	X	Y		
1	2	3	4	5
1	90276.07	119853.77	данные отсутствуют	данные отсутствуют
2	90271.33	119849.18	данные отсутствуют	данные отсутствуют
3	90275.19	119845.29	данные отсутствуют	данные отсутствуют
4	90287.39	119834.24	данные отсутствуют	данные отсутствуют
5	90300.24	119847.48	данные отсутствуют	данные отсутствуют
6	90301.39	119846.63	данные отсутствуют	данные отсутствуют
7	90319.58	119865.96	данные отсутствуют	данные отсутствуют
8	90309.2	119874.53	данные отсутствуют	данные отсутствуют
9	90303.84	119868.97	данные отсутствуют	данные отсутствуют
10	90302.65	119870.08	данные отсутствуют	данные отсутствуют
11	90301.09	119868.52	данные отсутствуют	данные отсутствуют
12	90302.39	119867.31	данные отсутствуют	данные отсутствуют
13	90298.81	119863.77	данные отсутствуют	данные отсутствуют
14	90297.62	119864.79	данные отсутствуют	данные отсутствуют
15	90296.32	119863.32	данные отсутствуют	данные отсутствуют

Государственный регистратор		ФГИС ЕГРН
полное наименование должности	подпись	инициалы, фамилия

М.П.



Раздел 3.2

Выписка из Единого государственного реестра недвижимости об объекте недвижимости
Описание местоположения земельного участка

Земельный участок			
<small>(вид объекта недвижимости)</small>			
Лист № __ Раздела 3.2	Всего листов раздела 3.2 : __	Всего разделов: __	Всего листов выписки: __
15.09.2017 № 99/2017/28153490			
Кадастровый номер:		78:12:0007117:6	

Сведения о характерных точках границы земельного участка				
Система координат				
Зона №				
Номер точки	Координаты		Описание закрепления на местности	Средняя квадратическая погрешность определения координат характерных точек границ земельного участка, м
	X	Y		
1	2	3	4	5
16	90297.45	119862.35	данные отсутствуют	данные отсутствуют
17	90291.44	119856.06	данные отсутствуют	данные отсутствуют
18	90283.58	119848.44	данные отсутствуют	данные отсутствуют
19	90282.94	119849.06	данные отсутствуют	данные отсутствуют
20	90283.79	119849.99	данные отсутствуют	данные отсутствуют
21	90283.03	119850.8	данные отсутствуют	данные отсутствуют
22	90282.14	119849.82	данные отсутствуют	данные отсутствуют
23	90281.1	119850.82	данные отсутствуют	данные отсутствуют
24	90280.17	119849.95	данные отсутствуют	данные отсутствуют

Государственный регистратор		ФГИС ЕГРН
полное наименование должности	подпись	инициалы, фамилия

М.П.



Фото 1

Адрес объекта



Фото 2

Общий план фасада



Фото 3

Вход общий со двора



Фото 4

Вход общий со двора



Фото 5

Вход отдельный с торца здания




Фото 6

Внутреннее состояние помещения

Адрес: Санкт-Петербург, Ольминского ул., д. № 6, лит. А, пом. 10-Н
Реестр № 5157






Фото 7



Фото 8

Внутреннее состояние помещения




Фото 9



Фото 10

Внутреннее состояние помещения

Внутреннее состояние помещения



Фото 11



Фото 12

Внутреннее состояние помещения

Внутреннее состояние помещения





Фото 13

Внутреннее состояние помещения



Фото 14

Внутреннее состояние помещения



Фото 15

Внутреннее состояние помещения



Фото 16

Внутреннее состояние помещения



Фото 17

Внутреннее состояние помещения



Фото 18

Внутреннее состояние помещения

Адрес: Санкт-Петербург, Ольминского ул., д. № 6, лит. А, пом. 10-Н
Реестр № 5157






Фото 19

Внутреннее состояние помещения



Фото 20

Внутреннее состояние помещения



Фото 21

Внутреннее состояние помещения



Фото 22

Внутреннее состояние помещения



Фото 23

Внутреннее состояние помещения



Фото 24

Внутреннее состояние помещения






Фото 25

Внутреннее состояние помещения



Фото 26

Внутреннее состояние помещения



Фото 27

Внутреннее состояние помещения



Фото 28

Внутреннее состояние помещения




Фото 29

Внутреннее состояние помещения



Фото 30





Фото 31

Внутреннее состояние помещения



Фото 32

Внутреннее состояние помещения




Фото 33

Внутреннее состояние помещения




Фото 34

Внутреннее состояние помещения



Фото 35

Внутреннее состояние помещения



Фото 36

Внутреннее состояние помещения

