

ПРАВИТЕЛЬСТВО САНКТ- ПЕТЕРБУРГА
КОМИТЕТ ИМУЩЕСТВЕННЫХ ОТНОШЕНИЙ САНКТ-ПЕТЕРБУРГА

РЕШЕНИЕ

о проведении аукциона на право заключения договора аренды объекта нежилого фонда, находящегося в государственной собственности Санкт-Петербурга

от 14.03.2022

№ 05-25-4926/22-0-0

В соответствии с распоряжением Комитета имущественных отношений Санкт-Петербурга от 31.07.2019 № 127-р «О проведении аукционов на право заключения договоров аренды объектов нежилого фонда, находящихся в государственной собственности Санкт-Петербурга»:

1. Провести торги в форме аукциона на право заключения договора аренды объекта нежилого фонда (далее – Аукцион), находящегося в государственной собственности Санкт-Петербурга (далее – Объект), расположенного по адресу: Санкт-Петербург, 1-я Советская улица, дом 10, литера Б.

Район Санкт-Петербурга: Центральный

Кадастровый номер: 78:31:0001494:2027

Этаж: 1

Общая площадь помещения: 30,9 кв.м

Входы: 1 отдельный с улицы

Элементы благоустройства: электроснабжение, отопление, водоснабжение, канализация

Целевое назначение: нежилое

2. Акционерному обществу «Фонд имущества Санкт-Петербурга» обеспечить организацию Аукциона.

3. Проведение Аукциона осуществляется в электронной форме.

4. Установить, что:

4.1. Договор аренды Объекта заключается на 10 лет.

4.2. Начальная цена составляет: 554 091,64 (пятьсот пятьдесят четыре тысячи девяносто один рубль 64 копейки) (без учета НДС).

5. Ограничения, обременения в отношении Объекта, определяемые в соответствии с заключениями уполномоченных исполнительных органов государственной власти и сведениями из Единого государственного реестра недвижимости:

Объект расположен в границах зон охраны и (или) защитных зон объектов культурного наследия на территории Санкт-Петербурга: единой зоне регулирования застройки и хозяйственной деятельности 1 (участок ОЗРЗ-1(31)).

Обязанность арендатора по присоединению Объекта к электросетям.

6. Информация о наличии (отсутствии) перепланировок Объекта, не согласованных в установленном порядке: переоборудование – в ч.п. 3 Объекта установлено сантехническое оборудование.

7. Информация о наличии (отсутствии) технологического присоединения энергопринимающих устройств, необходимых для электроснабжения Объекта к электрическим сетям: отсутствует.

8. Участниками Аукциона могут являться только физические лица, не являющиеся индивидуальными предпринимателями и применяющие специальный налоговый режим «Налог на профессиональный доход», субъекты малого и среднего предпринимательства, имеющие право на поддержку органами государственной власти и органами местного самоуправления в соответствии с частями 3 и 5 статьи 14 Федерального закона от 24.07.2007 № 209-ФЗ «О развитии малого и среднего предпринимательства в Российской Федерации», или организации, образующие инфраструктуру поддержки субъектов малого и среднего предпринимательства.

Заместитель
председателя Комитета

К.В.Фёдоров

ДОКУМЕНТ ПОДПИСАН
ЭЛЕКТРОННОЙ ПОДПИСЬЮ

Сертификат 7D2997000AAD47A24357806CA28007C2
Владелец Федоров Кирилл Валентинович
Действителен с 14.04.2021 по 14.04.2022

арендной платы за часть здания
к договору аренды нежилого фонда

№ от г. по адресу:
193036, г. Санкт-Петербург, 1-я Советская улица, д. 10, литера Б, часть здания N 1 этаж

1. СПРАВОЧНЫЕ ДАННЫЕ

1.1. Наименование предприятия, арендующего данное помещение

1.2. Существующие ограничения на использование объекта

Офисное: нет Торговое: нет Промышленное: нет

1.3. Арендуемая площадь (м.кв.): 30.90

1.4. Занимаемые этажи: 1 этаж

Тех.этаж: нет;

1.5. Состояние помещения: нормальное

1.6. Вход в помещение: отдельный с улицы

1.7. Тип здания: капитальное

1.8. Благоустройства: Водоснабжение: есть; Электроснабжение: есть;
Отопление: есть; Канализация: есть;

1.9. Коэффициент социальной значимости арендатора: 1.00

1.10. Расположение:

Зона: 1

Координата X: 116 453

Координата Y: 93 764

2. РАСЧЕТ АРЕНДНОЙ ПЛАТЫ

2.1. Расчетные коэффициенты

Базовая ставка	9 527.000
Арендный	0.700
Местоположения	1.417
Площади	1.133
Занимаемых этажей	1.000
Состояния помещения	1.000
Входа в помещение	1.000
Типа здания	1.000
Элементов благоустройства	
- водоснабжения	1.000
- канализации	1.000
- отопления	1.000
- электричества	1.000
Ставка арендной платы в РУБ. за м.кв. в год (без льгот):	10 706.659
Ставка арендной платы в РУБ. за м.кв. в год:	10 706.659

Индекс изменения размеров ставки арендной платы 1.674823914

Наилучшее использование: Торговля

Арендная плата при наилучшем использовании:

Без льгот:

В год: 554 091.64 руб. в квартал: 138 522.91 руб. в месяц: 46 174.30 руб.

Средняя стоимость 1 кв.м. в год: 17 931.77 руб.

Общая арендуемая площадь по договору: 30.90 (часть здания)

Количество объектов в расчете: 1

Арендная плата при наилучшем использовании:

Без льгот:

В год: 554 091.64 руб. в квартал: 138 522.91 руб. в месяц: 46 174.30 руб.

С учетом коэффициента социальной значимости:

В год: 554 091.64 руб. в квартал: 138 522.91 руб. в месяц: 46 174.30 руб.

Средняя стоимость 1 кв.м. в год: 17 931.77 руб.

Дата расчета: 04.03.2022 Исполнитель: 

Попова П.В.

СПРАВКА ДЛЯ РАСЧЕТА АРЕНДНОЙ ПЛАТЫ

1. Сведения об объекте.

Адрес объекта:

Район	Центральный	Улица	1-я Советская улица	
Номер дома	10	Корпус	Литера	Б

Описательный адрес (угловых и сквозных строений):

1-я Советская улица, дом 10

Тип здания:

Капитальное
 Капитальное деревянное

Тип объекта аренды:

<input checked="" type="checkbox"/> здание	<input type="checkbox"/> часть здания
<input type="checkbox"/> сооружение	<input type="checkbox"/> часть сооружения
<input type="checkbox"/> помещение(я)	<input type="checkbox"/> часть(и) помещения(й)

Номер объекта учета *:

Номер помещения(й) (части(ей)), сдаваемого(ых) в аренду **::

--	--

Занимаемые этажи:

<input checked="" type="checkbox"/>	1-й этаж
<input type="checkbox"/>	2-й этаж (с лифтом)
<input type="checkbox"/>	2-й этаж (без лифта)
<input type="checkbox"/>	Выше 2-го (с лифтом)
<input type="checkbox"/>	Выше 2-го (без лифта)
<input type="checkbox"/>	Подвал (с заглублением до 1.5 м включительно)
<input type="checkbox"/>	Подвал (с заглублением более 1.5 м)
<input type="checkbox"/>	Цоколь (с заглублением до 0.5 м включительно)
<input type="checkbox"/>	Цоколь (с заглублением более 0.5 м)

Технический этаж

Элементы благоустройства здания:

<input checked="" type="checkbox"/>	Электроснабжение
<input checked="" type="checkbox"/>	Водоснабжение
<input checked="" type="checkbox"/>	Отопление
<input checked="" type="checkbox"/>	Канализация

Элементы благоустройства объекта учета *:

<input type="checkbox"/>	Электроснабжение
<input type="checkbox"/>	Водоснабжение
<input type="checkbox"/>	Отопление
<input type="checkbox"/>	Канализация

Элементы благоустройства объекта аренды **::

<input type="checkbox"/>	Электроснабжение	<input type="checkbox"/>	Водоснабжение
<input type="checkbox"/>	Отопление	<input type="checkbox"/>	Канализация

Входы в помещение:

Входы в помещение:	Количество:	Номера по ситуационному плану:
С улицы отдельных:	1	1
С улицы общих:		
Со двора отдельных:		
Со двора общих:		
Через проходную:		

Общая площадь здания (кв. м):

(заполняется при учете ПОН)

30.9

Общая площадь объекта учета (кв. м):

Общая площадь помещения(й) (части(ей)), сдаваемого в аренду на занимаемом этаже (кв.м):

30.9

Коэффициент потребительских качеств ***:

Общая площадь помещения(й) (части(ей)), сдаваемого(ых) в аренду на занимаемом этаже,

с учетом коэффициента потребительских качеств ***(кв. м):

Общая площадь объекта аренды (кв.м):

30.9

Примечание:

Справка изготовлена на основании поэтажного плана от 15.11.2006.

Общая площадь объекта учета по сведениям Единого государственного реестра недвижимости: 30.9 кв.м


В 2012 году в филиал ФГБУ «ФКП Росреестра» по Санкт-Петербургу сведения о помещении были переданы для включения в Государственный кадастр недвижимости (с 01.01.2017 - Единый государственный реестр недвижимости) – верно/не-верно (не нужно зачеркнуть)

Сведения о перепланировке и т.д.

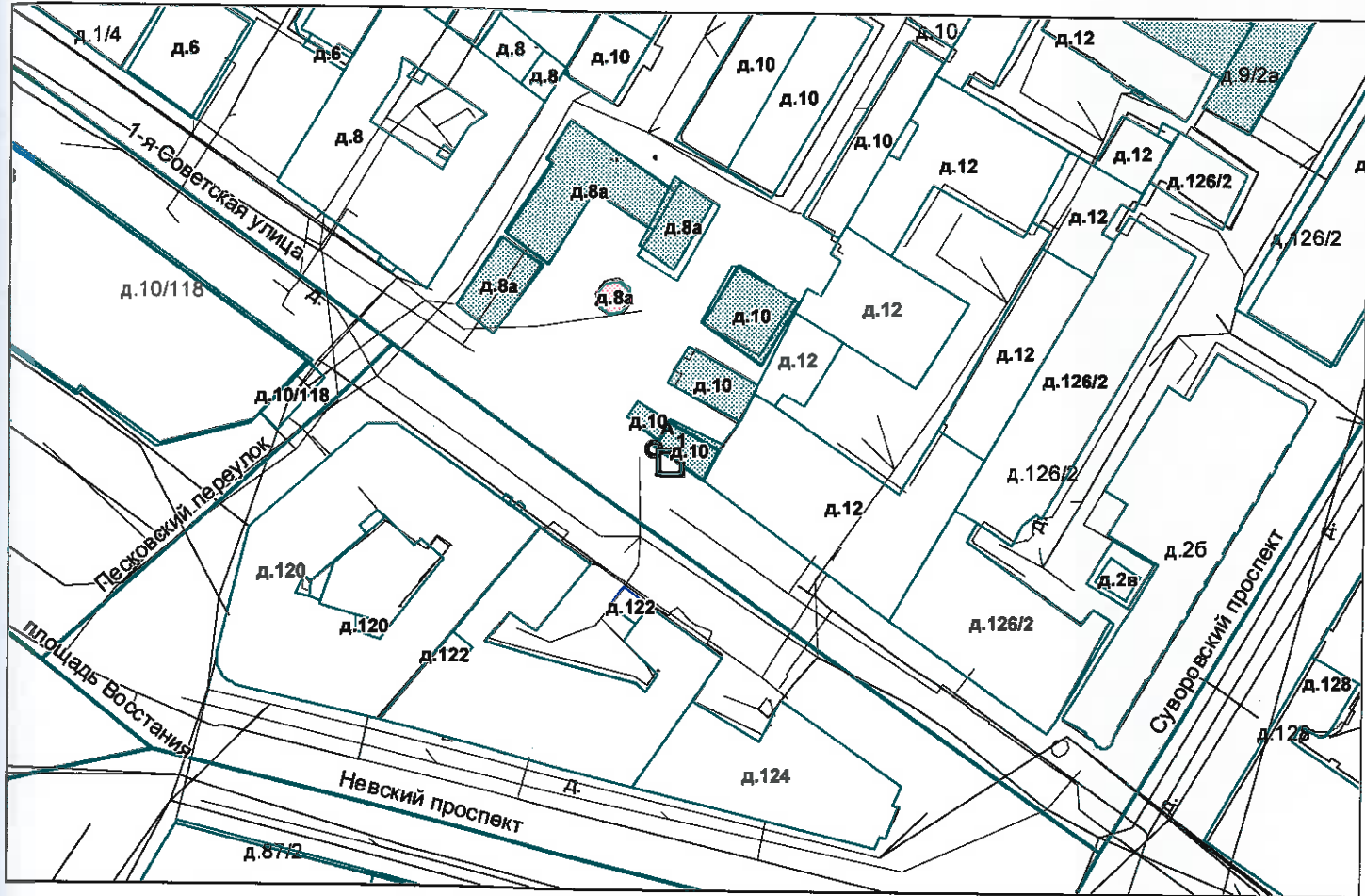
* не заполняется при учете первичного объекта недвижимости

** не заполняется, если объектом аренды является здание, сооружение

*** не заполняется, если объект аренды соответствует объекту учета



2. Схема расположения входов.



— - границы строения
 Дополнительные сведения о строении:

3. Ведомость координат центров входов.

№ п/п	Характерная точка	№ вх.	Координаты центра входа		Примечание
			X, м	Y, м	
1	А	1	116453.39	93764.60	

Исполнитель: Николаенко В.Н.
 Начальник ПИБ Центральное
 департамента кадастровой
 деятельности:
 Дата: 19 февраля 2021 года

В.Б.Митичева



Район:

Центральный



Выписка из Единого государственного реестра недвижимости об основных характеристиках и зарегистрированных правах на объект недвижимости

Сведения об основных характеристиках объекта недвижимости

На основании запроса от 12.01.2022, поступившего на рассмотрение 12.01.2022, сообщаем, что согласно записям Единого государственного реестра недвижимости:

Раздел 1 Лист 1

Здание			
вид объекта недвижимости			
Лист № 1 раздела 1	Всего листов раздела 1: 1	Всего разделов: 3	Всего листов выписки: 3
12.01.2022г. № КУВИ-001/2022-2468995			
Кадастровый номер:	78:31:0001494:2027		
Номер кадастрового квартала:	78:31:0001494		
Дата присвоения кадастрового номера:	29.08.2012		
Ранее присвоенный государственный учетный номер:	Инвентарный номер б/н; Кадастровый номер 78:31:1494:2001:57		
Местоположение:	г.Санкт-Петербург, 1-я Советская улица, дом 10		
Площадь, м2:	30.9		
Назначение:	Нежилое		
Наименование:	Бытового обслуживания		
Количество этажей, в том числе подземных этажей:	1, в том числе подземных 0		
Год ввода в эксплуатацию по завершении строительства:	1989		
Год завершения строительства:	данные отсутствуют		
Кадастровая стоимость, руб:	816212.95		
Кадастровые номера иных объектов недвижимости, в пределах которых расположен объект недвижимости:	78:31:0001494:2001		
Кадастровые номера помещений, машино-мест, расположенных в здании или сооружении:	78:31:0001494:2305		
Виды разрешенного использования:	данные отсутствуют		
Статус записи об объекте недвижимости:	Сведения об объекте недвижимости имеют статус "актуальные, ранее учтенные"		
Особые отметки:	Право (ограничение права, обременение объекта недвижимости) зарегистрировано на объект недвижимости с наименованием: Нежилое здание. Сведения, необходимые для заполнения раздела: 4 - Описание местоположения объекта недвижимости, отсутствуют.		
Получатель выписки:	Попова Полина Владимировна, действующий(ая) на основании документа "" САНКТ-ПЕТЕРБУРГСКОЕ ГОСУДАРСТВЕННОЕ КАЗЕННОЕ УЧРЕЖДЕНИЕ "ИМУЩЕСТВО САНКТ-ПЕТЕРБУРГА"		

полное наименование должности	подпись	инициалы, фамилия
-------------------------------	---------	-------------------

М.П.

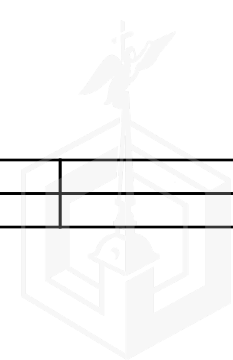
Выписка из Единого государственного реестра недвижимости об основных характеристиках и зарегистрированных правах на объект недвижимости
Сведения о зарегистрированных правах

Здание			
вид объекта недвижимости			
Лист № 1 раздела 2	Всего листов раздела 2: 1	Всего разделов: 3	Всего листов выписки: 3
12.01.2022г. № КУВИ-001/2022-2468995			
Кадастровый номер:		78:31:0001494:2027	

1	Правообладатель (правообладатели):	1.1	Санкт-Петербург
2	Вид, номер, дата и время государственной регистрации права:	2.1	Собственность 78-78-01/0432/2009-358 11.03.2010 00:00:00
4	Сведения об осуществлении государственной регистрации сделки, права, ограничения права без необходимого в силу закона согласия третьего лица, органа:	4.1	данные отсутствуют
5	Ограничение прав и обременение объекта недвижимости:	не зарегистрировано	
6	Заявленные в судебном порядке права требования:	данные отсутствуют	
7	Сведения о возражении в отношении зарегистрированного права:	данные отсутствуют	
8	Сведения о наличии решения об изъятии объекта недвижимости для государственных и муниципальных нужд:	данные отсутствуют	
9	Сведения о невозможности государственной регистрации без личного участия правообладателя или его законного представителя:	данные отсутствуют	
10	Правопритязания и сведения о наличии поступивших, но не рассмотренных заявлений о проведении государственной регистрации права (перехода, прекращения права), ограничения права или обременения объекта недвижимости, сделки в отношении объекта недвижимости:	отсутствуют	

полное наименование должности	подпись	инициалы, фамилия

М.П.



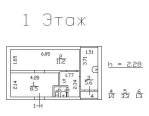
Выписка из Единого государственного реестра недвижимости об основных характеристиках и зарегистрированных правах на объект недвижимости
 План расположения помещения, машино-места на этаже (плане этажа)

Здание			
вид объекта недвижимости			

Лист № 1 раздела 5	Всего листов раздела 5: 1	Всего разделов: 3	Всего листов выписки: 3
--------------------	---------------------------	-------------------	-------------------------

12.01.2022г. № КУВИ-001/2022-2468995

Кадастровый номер: 78:31:0001494:2027 Номер этажа (этажей): 1



Масштаб 1

полное наименование должности	подпись	инициалы, фамилия
-------------------------------	---------	-------------------

М.П.



Филиал Федерального государственного бюджетного учреждения "Федеральная кадастровая палата Федеральной службы государственной регистрации, кадастра и картографии" по Санкт-Петербургу
полное наименование органа регистрации прав

Выписка из Единого государственного реестра недвижимости об основных характеристиках и зарегистрированных правах на объект недвижимости

Сведения об основных характеристиках объекта недвижимости

На основании запроса от 12.01.2022, поступившего на рассмотрение 12.01.2022, сообщаем, что согласно записям Единого государственного реестра недвижимости:

Раздел 1 Лист 1

Земельный участок			
вид объекта недвижимости			
Лист № 1 раздела 1	Всего листов раздела 1: 1	Всего разделов: 2	Всего листов выписки: 2
12.01.2022г. № КУВИ-001/2022-2468988			
Кадастровый номер:	78:31:0001494:2001		
Номер кадастрового квартала:	78:31:0001494		
Дата присвоения кадастрового номера:	09.10.2001		
Ранее присвоенный государственный учетный номер:	Кадастровый номер 78:1494:2001 09.10.2001 Комитет по земельным ресурсам и землеустройству Санкт-Петербурга		
Местоположение:	193036, г.Санкт-Петербург, 1-я Советская улица, дом 10, литера Б		
Площадь, м2:	39.13		
Кадастровая стоимость, руб:	2538359.62		
Кадастровые номера расположенных в пределах земельного участка объектов недвижимости:	78:31:0001494:2027		
Категория земель:	Земли населенных пунктов		
Виды разрешенного использования:	Для размещения объектов бытового обслуживания		
Статус записи об объекте недвижимости:	Сведения об объекте недвижимости имеют статус "актуальные, ранее учтенные"		
Особые отметки:	Граница земельного участка не установлена в соответствии с требованиями земельного законодательства. Сведения, необходимые для заполнения раздела: 3 - Описание местоположения земельного участка, отсутствуют.		
Получатель выписки:	Попова Полина Владимировна, действующий(ая) на основании документа "" САНКТ-ПЕТЕРБУРГСКОЕ ГОСУДАРСТВЕННОЕ КАЗЕННОЕ УЧРЕЖДЕНИЕ "ИМУЩЕСТВО САНКТ-ПЕТЕРБУРГА"		

полное наименование должности	подпись	инициалы, фамилия
-------------------------------	---------	-------------------

М.П.

Выписка из Единого государственного реестра недвижимости об основных характеристиках и зарегистрированных правах на объект недвижимости

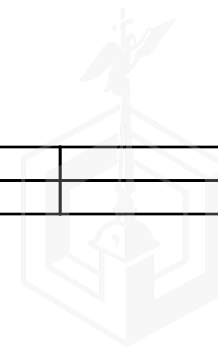
Сведения о зарегистрированных правах

Земельный участок			
вид объекта недвижимости			
Лист № 1 раздела 2	Всего листов раздела 2: 1	Всего разделов: 2	Всего листов выписки: 2
12.01.2022г. № КУВИ-001/2022-2468988			
Кадастровый номер:		78:31:0001494:2001	

1	Правообладатель (правообладатели):	1.1	Санкт-Петербург
2	Вид, номер, дата и время государственной регистрации права:	2.1	Собственность 78:31:0001494:2001-78/042/2017-1 16.05.2017 15:33:19
4	Сведения об осуществлении государственной регистрации сделки, права, ограничения права без необходимого в силу закона согласия третьего лица, органа:	4.1	данные отсутствуют
5	Ограничение прав и обременение объекта недвижимости:	не зарегистрировано	
6	Заявленные в судебном порядке права требования:	данные отсутствуют	
7	Сведения о возражении в отношении зарегистрированного права:	данные отсутствуют	
8	Сведения о наличии решения об изъятии объекта недвижимости для государственных и муниципальных нужд:	данные отсутствуют	
9	Сведения о невозможности государственной регистрации без личного участия правообладателя или его законного представителя:	данные отсутствуют	
10	Правопритязания и сведения о наличии поступивших, но не рассмотренных заявлений о проведении государственной регистрации права (перехода, прекращения права), ограничения права или обременения объекта недвижимости, сделки в отношении объекта недвижимости:	отсутствуют	
11	Сведения о невозможности государственной регистрации перехода, прекращения, ограничения права на земельный участок из земель сельскохозяйственного назначения:	данные отсутствуют	

полное наименование должности	подпись	инициалы, фамилия

М.П.





ПРАВИТЕЛЬСТВО САНКТ-ПЕТЕРБУРГА
КОМИТЕТ ПО КОНТРОЛЮ ЗА ИМУЩЕСТВОМ
САНКТ-ПЕТЕРБУРГА

АКТ
обследования объекта нежилого фонда

Санкт-Петербург

«08» декабря 2021 года

Обследование начато в «16» ч. «40» мин.
Обследование окончено в «16» ч. «50» мин.

На основании приказа Комитета по контролю за имуществом Санкт-Петербурга от «02» декабря 2021 г. № 10852-ПО сотрудниками Управления контроля использования имущества центральных районов Санкт-Петербурга Комитета по контролю за имуществом Санкт-Петербурга: главным специалистом отдела контроля имущества Шаровой Ю.А.; главным специалистом отдела контроля имущества Михайловым К.А.

в присутствии: _____

проведено обследование здания (части здания), помещения (части помещения), сооружения, прочих составляющих здания (сооружения), расположенного по адресу: **Санкт-Петербург, 1-я Советская ул., д. 10, лит. Б (далее – Объект).**

Кадастровый номер Объекта: 78:31:0001494:2027.

Реестровый номер Объекта (при наличии): 0021К303400000.

Технические характеристики Объекта согласно информационным ресурсам и технической документации (при наличии): площадь: 30,9 кв. м. Этаж: 1. Вход: 1 отдельный с улицы. Элементы благоустройства: электроснабжение, отопление, водоснабжение, канализация.

Статус объекта культурного наследия: отсутствует.

Основание пользования (при наличии): отсутствует.

В ходе обследования проводилось: осмотр, фотофиксация.

Обследование проводилось с использованием документов технического и кадастрового учета: план Объекта, приложенный к обращению СПб ГКУ «Имущество Санкт-Петербурга» от 16.11.2021 № 04-07-56369/21-0-1 (далее – План).

В результате проведения обследования установлено:

Доступ:

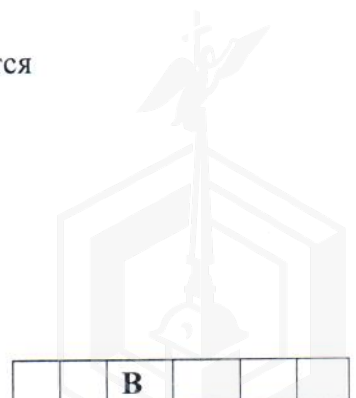
Обеспечен

Не обеспечен

Объект:

Используется

Не используется



Состояние Объекта*:

Евростандарт

Удовлетворительное

Отличное

Неудовлетворительное

Нормальное

Вид использования Объекта: не используется.

Пользователь: отсутствует.

Перепланировка/переустройство: в ч.п. 3 Объекта установлено сантехническое оборудование (фото № 5).

Иные лица, использующие Объект: -.

Подключение к сетям инженерного обеспечения (при наличии):

электроснабжения _____

водоснабжения/водоотведения _____

(указывается основание подключения (при наличии)**

(указывается основание подключения (при наличии)**

газоснабжения _____

теплоснабжения _____

(указывается основание подключения(при наличии)**

(указывается основание подключения(при наличии)**

Применение контрольно-кассовой техники на Объекте:

применяется

не применяется

Дополнительная информация: доступ в Объект обеспечен представителем ООО «Жилкомсервис № 3 Центрального района». В отношении Объекта зарегистрировано право государственной собственности Санкт-Петербурга от 11.03.2010 № 78-78-01/2432/2009-358.

Выявленные нарушения: не выявлены.

Приложение:

Фототаблица

Копии документов технического учета

Иное: сведения из ИТС «Аренда» на 1 л. в 1 экз.; выписка из ЕГРН на 5 л. в 1 экз.

Главный специалист
(должность лица, проводившего обследование)

(подпись)

Шарова Ю.А.
(фамилия, имя отчество)

Главный специалист
(должность лица, проводившего обследование)

(подпись)

Михайлов К.А.
(фамилия, имя отчество)

Копия акта получена*** _____
(ФИО, правообладателя (пользователя) Объекта, его уполномоченного представителя (при наличии документов, подтверждающих полномочия))



* В соответствии с классификацией состояния объектов, указанных в постановлении Правительства Санкт Петербурга от 21.12.2005 № 1958 «О порядке определения базовых ставок и коэффициентов, применяемых при расчете арендной платы за объекты нежилого фонда, арендодателем которых является Санкт Петербурга»

**Указывается на основании документов, представленных пользователем Объекта

*** Предоставляется по письменному запросу правообладателя (пользователя) Объекта, его уполномоченного представителя



ФОТОТАБЛИЦА

Фото № 1	
Описание:	Адресный ориентир.
Фото № 2	
Описание:	Вид на Объект.

Главный специалист _____

Шарова Ю.А.

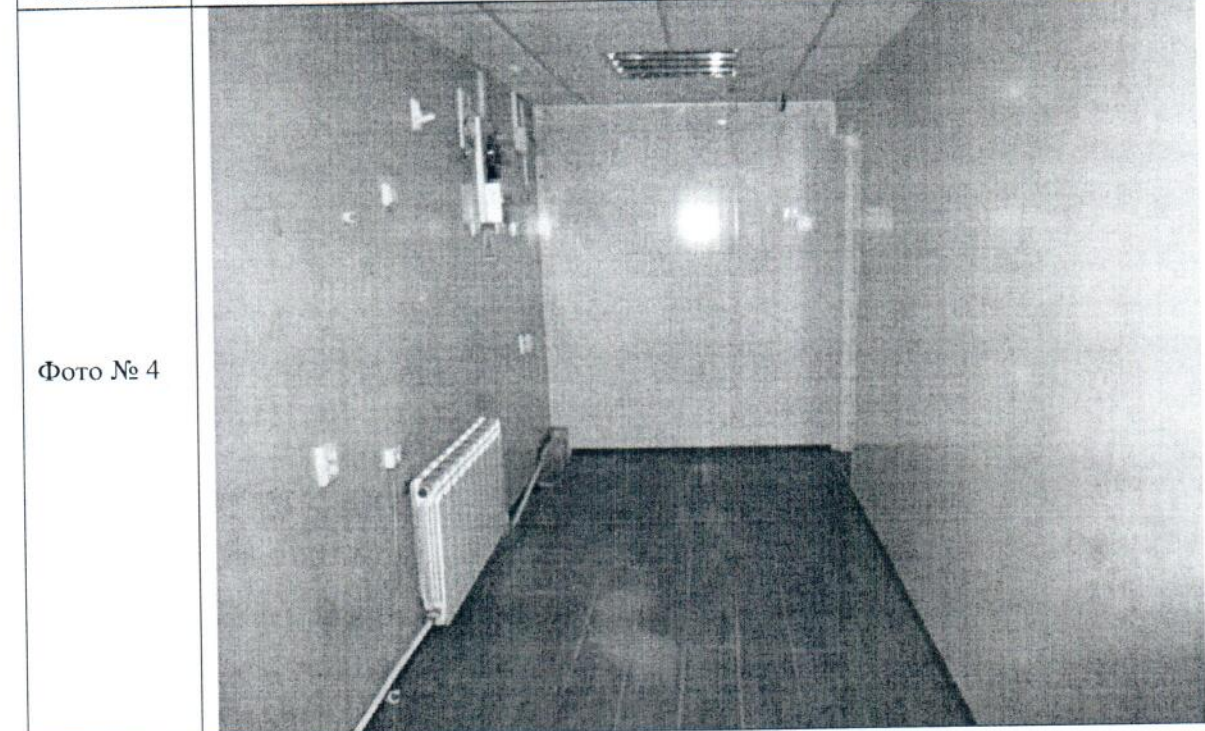
Главный специалист _____

Михайлов К.А.





Описание: Ч.п. 1 Объекта.



Описание: Ч.п. 2 Объекта.

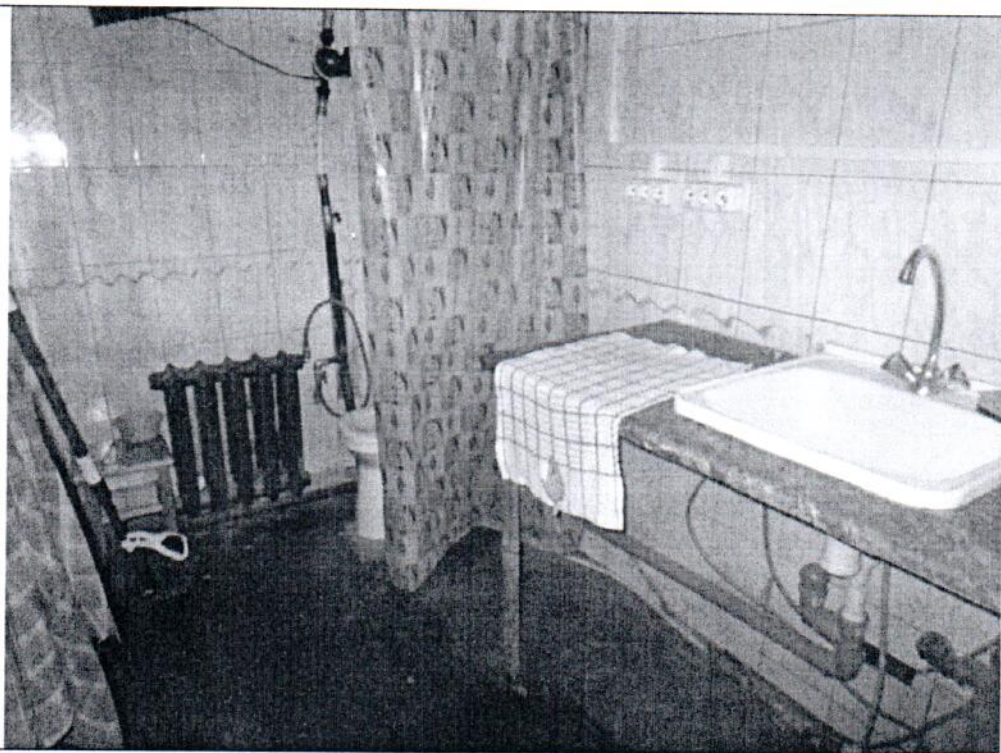
Главный специалист _____

Главный специалист _____


Шарова Ю.А.


Михайлов К.А.

Фото № 5



Описание: В ч.п. 3 Объекта установлено сантехническое оборудование.

Фото № 6




Описание: Вид на ч.п. 4 Объекта.

Главный специалист _____

Главный специалист _____

 Шарова Ю.А.

 Михайлов К.А.




Главный специалист _____

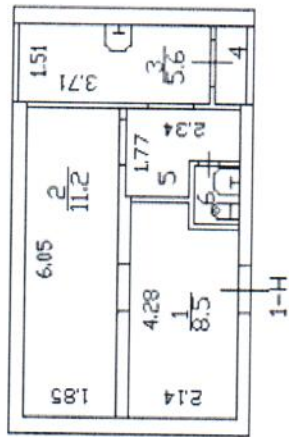
Главный специалист _____

 Шарова Ю.А.

 Михайлов К.А.



1 ЭТАЖ



$$h = \frac{2.28}{10}$$

$$\frac{4}{10} \frac{5}{33} \frac{6}{13}$$



Выписка из Единого государственного реестра недвижимости об объекте недвижимости

Сведения о характеристиках объекта недвижимости

На основании запроса от 01.11.2021, поступившего на рассмотрение 01.11.2021, сообщаем, что согласно записям Единого государственного реестра недвижимости:

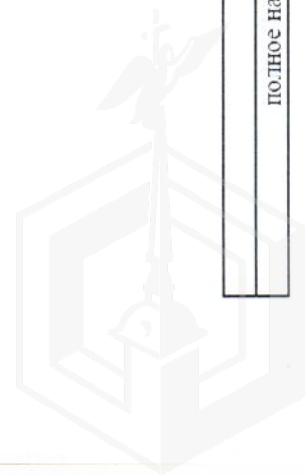
Здание		
Лист № 1 раздела 1	Всего листов раздела 1: 2	Всего разделов: 4
Вид объекта недвижимости		Всего листов выписки: 5
03.11.2021г. № КУВИ-002/2021-145669241		
Кадастровый номер:	78:31:0001494:2027	
Номер кадастрового квартала:	78:31:0001494	
Дата присвоения кадастрового номера:	29.08.2012	

Раздел 1 Лист 1

Ранее присвоенный государственный учетный номер:	Инвентарный номер б/н: Кадастровый номер 78:31:1494:2001:57
Местоположение:	г. Санкт-Петербург, 1-я Советская улица, дом 10
Площадь:	30,9
Назначение:	Нежилое
Наименование:	Бытового обслуживания
Количество этажей, в том числе подземных этажей:	1, в том числе подземных 0
Материал наружных стен:	Кирпичные
Год ввода в эксплуатацию по завершении строительства:	1989
Год завершения строительства:	данные отсутствуют
Кадастровая стоимость, руб.:	816212,95
Кадастровые номера иных объектов недвижимости, в пределах которых расположен объект недвижимости:	78:31:0001494:2001
Кадастровые номера помещений, машино-мест, расположенных в здании или сооружении:	78:31:0001494:2305
Кадастровые номера объектов недвижимости, из которых образован объект недвижимости:	данные отсутствуют
Кадастровые номера образованных объектов недвижимости:	данные отсутствуют
Сведения о включении объекта недвижимости в состав предприятия как имущественного комплекса:	данные отсутствуют
Сведения о включении объекта недвижимости в состав единого недвижимого комплекса:	данные отсутствуют
Виды разрешенного использования:	данные отсутствуют
Сведения о включении объекта недвижимости в реестр объектов культурного наследия:	данные отсутствуют

полное наименование должности	подпись	инициалы, фамилия
		М.П.

Здание		
ВИД ОБЪЕКТА НЕДВИЖИМОСТИ		
Лист № 2 раздела 1	Всего листов раздела 1: 2	Всего разделов: 4
03.11.2021г. № КУВИ-002/2021-145669241		Всего листов выписки: 5
Кадастровый номер: 78:31:0001494:2027		
Сведения о кадастровом инженеру:	данные отсутствуют	
Статус записи об объекте недвижимости:	Сведения об объекте недвижимости имеют статус "актуальные, ранее учтенные"	
Особые отметки:	Право (ограничение права, обременение объекта недвижимости) зарегистрировано на объект недвижимости с наименованием: Нежилое здание. Сведения, необходимые для заполнения раздела: 5 - Описание местоположения объекта недвижимости: 6 - Сведения о частях объекта недвижимости, отсутствуют.	
Получатель выписки:	Ваулина Анастасия Андреевна, действующий(ая) на основании документа "" САНКТ-ПЕТЕРБУРГСКОЕ ГОСУДАРСТВЕННОЕ КАЗЕННОЕ УЧРЕЖДЕНИЕ "ИМУЩЕСТВО САНКТ-ПЕТЕРБУРГА"	



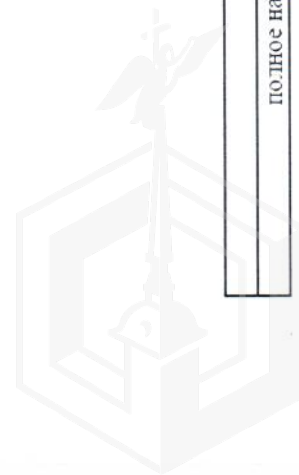
ПОЛНОЕ НАИМЕНОВАНИЕ ДОЛЖНОСТИ	ПОДПИСЬ	ИНИЦИАЛЫ, ФАМИЛИЯ
-------------------------------	---------	-------------------

М.П.

Выписка из Единого государственного реестра недвижимости об объекте недвижимости
Сведения о зарегистрированных правах

Здание			
ВИД ОБЪЕКТА НЕДВИЖИМОСТИ			
Лист № 1 раздела 2	Всего листов раздела 2: 1	Всего разделов: 4	Всего листов выписки: 5
03.11.2021г. № КУВИ-002/2021-145669241			
Кадастровый номер: 78:31:0001494:2027			

1	Правообладатель (правообладатели):	1.1	Санкт-Петербург
2	Вид, номер, дата и время государственной регистрации права:	2.1	Собственность 78-78-01/0432/2009-358 11.03.2010 00:00:00
3	Сведения об осуществлении государственной регистрации сделки, права без необходимого в силу закона согласия третьего лица, органа:	3.1	данные отсутствуют
4	Ограничение прав и обременение объекта недвижимости:	не зарегистрировано	
5	Договоры участия в долевом строительстве:	не зарегистрировано	
6	Заявленные в судебном порядке права требования:	данные отсутствуют	
7	Сведения о возражении в отношении зарегистрированного права:	данные отсутствуют	
8	Сведения о наличии решения об изъятии объекта недвижимости для государственных и муниципальных нужд:	данные отсутствуют	
9	Сведения о невозможности государственной регистрации без личного участия правообладателя или его законного представителя:	данные отсутствуют	
10	Правопритязания и сведения о наличии поступивших, но не рассмотренных заявлений о проведении государственной регистрации права (перехода, прекращения права), ограничения права или обременения объекта недвижимости, сделки в отношении объекта недвижимости:	отсутствуют	



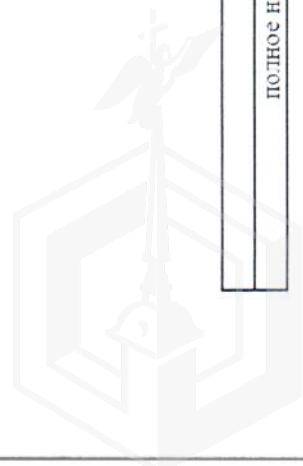
ПОЛНОЕ НАИМЕНОВАНИЕ ДОЛЖНОСТИ	ПОДПИСЬ	ИНИЦИАЛЫ, ФАМИЛИЯ
-------------------------------	---------	-------------------

М.П.

Выписка из Единого государственного реестра недвижимости об объекте недвижимости
Перечень помещений, машино-мест, расположенных в здании, сооружении

Здание			
вид объекта недвижимости			
Лист № 1 раздела 7	Всего листов раздела 7: 1	Всего разделов: 4	Всего листов выписки: 5
03.11.2021г. № КУВИ-002/2021-145669241			
Кадастровый номер: 78:31:0001494:2027			

N п/п	Кадастровый номер помещения, машино-места	Номер этажа (этажей)	Обозначение (номер) помещения, машино-места на поэтажном плане	Назначение помещения	Вид разрешенного использования	Площадь, м ²
1	78:31:0001494:2305	1	1-Н	Нежилое помещение	данные отсутствуют	30,9




ПОЛНОЕ НАИМЕНОВАНИЕ ДОЛЖНОСТИ	ПОДПИСЬ	ИНИЦИАЛЫ, ФАМИЛИЯ
-------------------------------	---------	-------------------

М.П.

Выписка из Единого государственного реестра недвижимости об объекте недвижимости
 План расположения помещения, машино-места на этаже (плане этажа)

Здание			
ВИД ОБЪЕКТА НЕДВИЖИМОСТИ			
Лист № 1 раздела 8	Всего листов раздела 8: 1	Всего разделов: 4	Всего листов выписки: 5
03.11.2021г. № КУВИ-002/2021-145669241			
Кадастровый номер: 78:31:0001494:2027			
		Номер этажа (этажей): 1	



Масштаб 1

ПОЛНОЕ НАИМЕНОВАНИЕ ДОЛЖНОСТИ	ПОДПИСЬ	ИНИЦИАЛЫ, ФАМИЛИЯ
-------------------------------	---------	-------------------

М.П.

ФОТОТАБЛИЦА

Фото № 1	
Описание:	Адресный ориентир.
Фото № 2	
Описание:	Вид на Объект.

Главный специалист _____

Шарова Ю.А.

Главный специалист _____

Михайлов К.А.



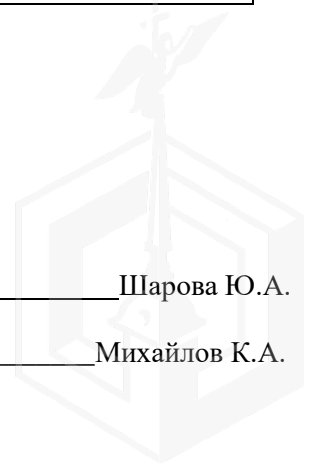
Фото № 3	
Описание:	Ч.п. 1 Объекта.
Фото № 4	
Описание:	Ч.п. 2 Объекта.

Главный специалист _____

Шарова Ю.А.

Главный специалист _____

Михайлов К.А.





Описание: В ч.п. 3 Объекта установлено сантехническое оборудование.



Описание: Вид на ч.п. 4 Объекта.

Главный специалист _____

Шарова Ю.А.

Главный специалист _____

Михайлов К.А.

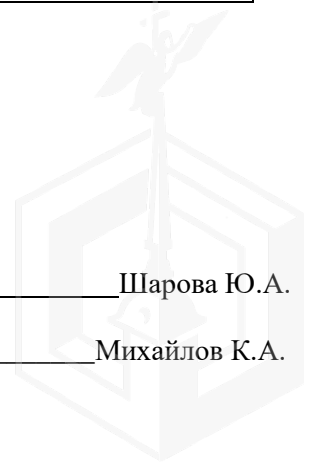


Фото № 7



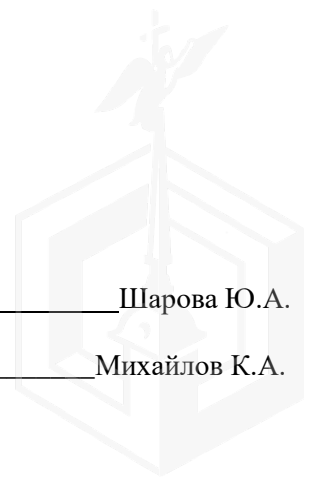
Описание: Ч.п. 6 Объекта.

Главный специалист _____

Шарова Ю.А.

Главный специалист _____

Михайлов К.А.





ПРАВИТЕЛЬСТВО САНКТ-ПЕТЕРБУРГА

КОМИТЕТ ПО ГОСУДАРСТВЕННОМУ
КОНТРОЛЮ, ИСПОЛЬЗОВАНИЮ
И ОХРАНЕ ПАМЯТНИКОВ ИСТОРИИ
И КУЛЬТУРЫ

САНКТ-ПЕТЕРБУРГСКОЕ
ГОСУДАРСТВЕННОЕ КАЗЕННОЕ
УЧРЕЖДЕНИЕ
"ЦЕНТР ИНФОРМАЦИОННОГО
ОБЕСПЕЧЕНИЯ ОХРАНЫ ОБЪЕКТОВ
КУЛЬТУРНОГО НАСЛЕДИЯ"
(СПб ГКУ ЦИОООКН)

ул. Зодчего Росси, д. 1-3, Санкт-Петербург, 191011
тел. (812) 417-2232
<http://cioookn.kgiop.gov.spb.ru>

Первому заместителю директора
СПб ГКУ "Имущество Санкт-
Петербурга"

Бондареву Д.Н.

№07-8874/21-0-1 от 28.10.2021

№ 07-8874/21-0-0 от 27.10.2021

На № 04-07-19819/21-0-0 от 27.10.2021

На Ваше обращение сообщаем, что объект по адресу: **193036, г. Санкт-Петербург, 1-я Советская улица, дом 10, литера Б** не относится к числу объектов (выявленных объектов) культурного наследия.

Объект расположен в границах зон охраны и (или) защитных зон объектов культурного наследия на территории Санкт-Петербурга: единой зоне регулирования застройки и хозяйственной деятельности 1 (участок ОЗРЗ-1(31)).

Требования по сохранению исторических зданий* и режим использования земель в границах зон охраны объектов культурного наследия на территории Санкт-Петербурга установлен Законом Санкт-Петербурга от 19.01.2009 N 820-7 (в редакции, вступившей в силу 01.08.2021) "О границах объединенных зон охраны объектов культурного наследия, расположенных на территории Санкт-Петербурга, режимах использования земель и требованиях к градостроительным регламентам в границах указанных зон".

*Исторические здания - здания (строения, сооружения) различных исторических периодов не состоящие на государственной охране как объекты культурного наследия: в центральных районах -построенные до 1917 г.: в остальных районах - до 1957 г. и деревянные 1-2 этажные здания, построенные до 1917 г. (год постройки включительно).

В соответствии с п.1 статьи 34.1. Федерального закона от 25.06.2002 № 73-ФЗ "Защитными зонами объектов культурного наследия являются территории, которые прилегают к включенным в реестр памятникам и ансамблям (за исключением указанных в пункте 2 настоящей статьи объектов культурного наследия) и в границах которых в целях обеспечения сохранности объектов культурного наследия и композиционно-видовых связей (панорам) запрещаются строительство объектов капитального строительства и их реконструкция, связанная с изменением их параметров (высоты, количества этажей, площади), за исключением строительства и реконструкции линейных объектов".

**Начальник отдела информации об объектах
культурного наследия и режимах зон охраны**

Е.В. Коробкова

Петрова А.А.
(812)417-43-46

ДОКУМЕНТ ПОДПИСАН
ЭЛЕКТРОННОЙ ПОДПИСЬЮ

Сертификат 4CD8BD0079AC20A1454259ACBD5E6B12
Владелец Коробкова Елена Валентиновна
Действителен с 20.11.2020 по 20.11.2021

13. 07. 2021



МЧС РОССИИ

**ГЛАВНОЕ УПРАВЛЕНИЕ
МИНИСТЕРСТВА РОССИЙСКОЙ ФЕДЕРАЦИИ
ПО ДЕЛАМ ГРАЖДАНСКОЙ ОБОРОНЫ,
ЧРЕЗВЫЧАЙНЫМ СИТУАЦИЯМ И ЛИКВИДАЦИИ
ПОСЛЕДСТВИЙ СТИХИЙНЫХ БЕДСТВИЙ
ПО Г. САНКТ-ПЕТЕРБУРГУ
(Главное управление МЧС России
по г. Санкт-Петербургу)**

ул. Большая Морская, д. 40, лит. А
г. Санкт-Петербург, 190031
тел. (812) 718-25-05, факс (812) 571-53-34

12.07.2021 № СПБ-130-22784

На № 04-21-10339/21-0-0 от 21.06.2021
№ 04-21-10480/21-0-0 от 23.06.2021
№ 04-21-10496/21-0-0 от 23.06.2021
№ 04-21-10497/21-0-0 от 23.06.2021
№ 04-21-10546/21-0-0 от 24.06.2021
О предоставлении учетных данных

Начальнику Управления приватизации
и арендных отношений
СПб ГКУ "Имущество
Санкт-Петербурга"

Ворохобиной О.А.

ул. Новгородская, д. 20, лит. А, пом. 2-Н
Санкт-Петербург, 191124

Уважаемая Ольга Анатольевна!

Главное управление МЧС России по г. Санкт-Петербургу (далее – Главное управление) на Ваш запрос сообщает, что по учетным данным Главного управления, объекты недвижимости, расположенные по адресам:

Санкт-Петербург, 1-я Советская ул., д. 10, лит. Б;
Санкт-Петербург, Средний пр. В.О., д. 28/29, лит. А, пом. 10-Н;
Санкт-Петербург, Казанская ул., д. 47, лит. А, пом. 3-Н;
Санкт-Петербург, Галерная ул., д. 11, лит. А, пом. 13-Н;
Санкт-Петербург, ул. Малая Морская, д. 16, лит. А, пом. 8-Н;
Санкт-Петербург, г. Сестрорецк, ул. Воскова, д. 15, лит. А
не являются защитными сооружениями гражданской обороны.

Заместитель начальника Главного управления
(по гражданской обороне и защите населения)

Е.В. Цыганов

Красавцев Роман Александрович
247-09-95
(3900) 03-20

СПб ГКУ "Имущество СПб"
№ 04-21-36151/21-0-0
от 13.07.2021





31.01.2022

ЭСКЛ/16-01/1078

№

На № 04-15-682/22-0-0

от

17.01.2022

Публичное акционерное общество
«Россети Ленэнерго»
196247, г. Санкт-Петербург, пл. Конституции, д. 1
тел. 8 (800) 220-0-220, факс: 8 (812) 494-32-54
e-mail: office@lenenergo.ru
www.rosseti-lenenergo.ru
КПП 781001001, ОКТМО 40375000,
ИНН 7803002209, ОГРН 1027809170300

Заместителю директора
СПб ГКУ «Имущество
Санкт-Петербурга»
О.С. Очкивской

Новгородская ул.,
д. 20, лит. А, пом. 2-Н,
Санкт-Петербург, 191124

PopovaP@commim.spb.ru

В ответ на Ваше обращение от 21.01.2022 вх. № ЛЭ/01-02/1094 ПАО «Россети Ленэнерго» зарегистрирована заявка от 18.01.2022 № 22-003359 по вопросу восстановления документов о технологическом присоединении в отношении энергопринимающих устройств (далее – ЭПУ) объекта «нежилое здание», расположенного по адресу: Санкт-Петербург, 1-я Советская ул., дом 10, лит. Б, кадастровый номер 78:31:0001494:2027 (далее – Объект).

В соответствии с абзацем третьим пункта 4 статьи 26 Федерального закона от 26.03.2003 № 35-ФЗ «Об электроэнергетике» сетевая организация или иной владелец объектов электросетевого хозяйства, к которым в надлежащем порядке технологически присоединены ЭПУ, по требованию собственника или иного законного владельца ЭПУ или объектов электроэнергетики в установленные законодательством Российской Федерации сроки обязаны предоставить или составить документы, подтверждающие технологическое присоединение и (или) разграничение балансовой принадлежности объектов электроэнергетики и ответственности сторон за нарушение правил эксплуатации объектов электросетевого хозяйства.

Сотрудниками филиала ПАО «Россети Ленэнерго» «Кабельная сеть» 25.01.2022 был проведен осмотр ЭПУ Объекта, в ходе которого был составлен Акт осмотра (обследования) объекта № 22-003359 от 25.01.2022 (далее – Акт осмотра).

Согласно Акту осмотра, технологическое присоединение ЭПУ Объекта осуществлено через электрические сети многоквартирного жилого дома,

расположенного по адресу: Санкт-Петербург, 1-я Советская улица, дом 12.

Таким образом, в силу вышеприведенного нормативного положения обязанность по оформлению и выдаче в отношении ЭПУ Объекта документов о технологическом присоединении лежит на балансодержателе электрических сетей многоквартирного жилого дома, через которые технологически присоединены ЭПУ Объекта.

Порядок, сроки оформления и выдачи таких документов установлены в разделе VIII Правил технологического присоединения ЭПУ потребителей электрической энергии, объектов по производству электрической энергии, а также объектов электросетевого хозяйства, принадлежащих сетевым организациям и иным лицам, к электрическим сетям, утвержденных постановлением Правительства Российской Федерации от 27.12.2004 № 861 (далее – Правила).

Форма акта об осуществлении технологического присоединения, в соответствии с которой должен быть переоформлен акт в отношении ЭПУ Объекта, представлена в Приложении № 1 к вышеуказанным Правилам.

Учитывая изложенное, в целях получения документов о технологическом присоединении в отношении ЭПУ Объекта Вам необходимо обратиться к балансодержателю электрических сетей многоквартирного жилого дома, через которые технологически присоединены ЭПУ Объекта.

Приложение: копия Акта осмотра на 1 листе в 1 экземпляре.

С уважением,
Представитель ПАО «Россети Ленэнерго»
по доверенности

Е.А. Жданова

*Исп. Жданова А.С.
Тел.: 8-800-220-0-220
Вх. № ЛЭ/01-02/1094
Вх. № 22-003359*

Представитель ПАО «Россети Ленэнерго» действует на основании доверенности № 373-21 от 13.12.2021

