

ПРАВИТЕЛЬСТВО САНКТ-ПЕТЕРБУРГА  
КОМИТЕТ ИМУЩЕСТВЕННЫХ ОТНОШЕНИЙ САНКТ-ПЕТЕРБУРГА

РЕШЕНИЕ

о проведении аукциона на право заключения договора аренды неиспользуемого объекта культурного наследия (памятника истории и культуры) народов Российской Федерации, включенного в единый государственный реестр объектов культурного наследия (памятников истории и культуры) народов Российской Федерации, находящегося в неудовлетворительном состоянии, собственником которого является Санкт-Петербург

от 29.04.2022

№

05-25-15451/22-00

В соответствии с распоряжением Комитета имущественных отношений Санкт-Петербурга от 31.07.2019 № 127-р «О проведении аукционов на право заключения договоров аренды объектов нежилого фонда, находящихся в государственной собственности Санкт-Петербурга»:

1. Провести торги в форме аукциона на право заключения договора аренды неиспользуемого объекта культурного наследия (памятника истории и культуры) народов Российской Федерации, включенного в единый государственный реестр объектов культурного наследия (памятников истории и культуры) народов Российской Федерации, находящегося в неудовлетворительном состоянии, собственником которого является Санкт-Петербург (далее - Аукцион), находящегося в государственной собственности Санкт-Петербурга (далее - неиспользуемый ОКН), расположенного по адресу: **Российская Федерация, Санкт-Петербург, внутригородское муниципальное образование Санкт-Петербурга, муниципальный округ Дворцовый округ, Конюшенная площадь, дом 1, строение 1.**

Наименование и категория историко-культурного значения ОКН: **объект культурного наследия федерального значения «Конюшенное ведомство».**

Район Санкт-Петербурга: **Центральный.**

Кадастровый номер: **78:31:0001185:1010.**

Общая площадь здания: **13 511,4 кв. м.**

Входы: **несколько, включая отдельные входы с улицы и со двора.**

Элементы благоустройства: **электроснабжение, водоснабжение, отопление, канализация.**

Целевое назначение: **нежилое.**

2. АО «Фонд имущества Санкт-Петербурга» обеспечить организацию Аукциона на условиях в соответствии с распоряжением Комитета имущественных отношений Санкт-Петербурга от 29.04.2022 № 371-рк.

3. Проведение Аукциона осуществляется **в электронной форме.**

4. Установить, что:

4.1. Договор аренды Объекта заключается **на 49 (сорок девять) лет.**

4.2. В отношении Объекта арендатору Объекта необходимо выполнить работы по сохранению ОКН в соответствии с охранным обязательством собственника или иного законного владельца ОКН, утвержденным распоряжением Комитета по государственному контролю, использованию и охране памятников истории и культуры от 22.04.2022 № 114-об/22 (далее - Охранное обязательство, Работы по сохранению) в течение 7 (семи) лет со дня передачи Объекта в аренду, который включает в себя срок подготовки и согласования проектной документации по сохранению ОКН, не превышающий 2 (двух) лет со дня передачи Объекта в аренду.


4.3. Начальная цена (величина ежемесячной арендной платы на период действия договора аренды Объекта до дня выполнения арендатором Работ по сохранению) составляет 2 916 666,67 (два миллиона девятьсот шестнадцать тысяч шестьсот шестьдесят шесть целых и шестьдесят семь сотых) руб. (без учета НДС).

Со дня выполнения Работ по сохранению на период действия договора аренды Объекта арендная плата устанавливается в размере 1 рубль за 1 кв. м площади Объекта в год (без учета НДС).

5. Ограничения, обременения в отношении неиспользуемого ОКН, определяемые в соответствии с заключениями уполномоченных исполнительных органов государственной власти и сведениями из Единого государственного реестра недвижимости: Объект является объектом культурного наследия федерального значения «Конюшенное ведомство». Объект находится в неудовлетворительном состоянии.

6. Информация о наличии (отсутствии) перепланировок Объекта, не согласованных в установленном порядке: имеются.

Заместитель председателя Комитета



М.А.Мельникова







ПРАВИТЕЛЬСТВО САНКТ-ПЕТЕРБУРГА

КОМИТЕТ ИМУЩЕСТВЕННЫХ ОТНОШЕНИЙ САНКТ-ПЕТЕРБУРГА

**РАСПОРЯЖЕНИЕ**

ОКУД 0251221

29. 04. 2022

№ 371-РК

**Об использовании объекта  
недвижимости по адресу:  
Санкт-Петербург, Конюшенная  
площадь, дом 1, строение 1**

В соответствии с приказом Федеральной антимонопольной службы Российской Федерации от 10.02.2010 № 67 «О порядке проведения конкурсов или аукционов на право заключения договоров аренды, договоров безвозмездного пользования, договоров доверительного управления имуществом, иных договоров, предусматривающих переход прав в отношении государственного или муниципального имущества, и перечне видов имущества, в отношении которого заключение указанных договоров может осуществляться путем проведения торгов в форме конкурса» (далее - Приказ ФАС № 67), пунктом 2.10 постановления Правительства Санкт-Петербурга от 12.07.2011 № 939 «О Порядке взаимодействия исполнительных органов государственной власти Санкт-Петербурга при распоряжении имуществом, находящимся в государственной собственности Санкт-Петербурга», пунктом 6 распоряжения Комитета имущественных отношений Санкт-Петербурга (далее - Комитет) от 31.07.2019 № 127-р «О проведении аукционов на право заключения договоров аренды объектов нежилого фонда, находящихся в государственной собственности Санкт-Петербурга» (далее - Распоряжение № 127-р):

1. Провести аукцион на право заключения договора аренды на **нежилое здание площадью 13511,4 кв.м**, кадастровый номер 78:31:0001185:1010 (ранее присвоенный кадастровый номер 78:31:1185:3:12), относящееся к числу объектов культурного наследия федерального значения «Конюшенное ведомство» на основании постановления Правительства РФ от 10.07.2001, расположенное по адресу: Российская Федерация, Санкт-Петербург, внутригородское муниципальное образование Санкт-Петербурга муниципальный округ Дворцовый округ, **Конюшенная площадь, дом 1, строение 1** (далее – Договор, Объект, аукцион), находящееся в государственной собственности Санкт-Петербурга и являющееся имуществом казны Санкт-Петербурга, установив сумму

здатка - 100 % от размера годовой арендной платы за Объект.

2. Установить, что Договор заключается на условиях, указанных в приложении к настоящему распоряжению.

3. Установить, что функции по организации и проведению аукциона осуществляются юридическим лицом, с которым заключен соответствующий договор (далее - специализированная организация).

4. Специализированной организации обеспечить проведение аукциона в порядке, установленном Приказом ФАС № 67, Распоряжением № 127-р, настоящим распоряжением и иными нормативными правовыми актами.

5. Управлению информатизации и автоматизации Комитета в течение 10 рабочих дней обеспечить размещение настоящего распоряжения на официальном сайте Комитета [www.comtim.spb.ru](http://www.comtim.spb.ru) в информационно-телекоммуникационной сети «Интернет».

6. Контроль за исполнением пункта 5 настоящего распоряжения возложить на заместителя председателя Комитета, непосредственно контролирующего и координирующего деятельность Управления информатизации и автоматизации Комитета.

**Заместитель председателя Комитета**



**М.А. Мельникова**





ДОГОВОР АРЕНДЫ № \_\_\_\_\_

\_\_\_\_.\_\_\_\_.20\_\_ г. Санкт-Петербург

Санкт-Петербург - субъект Российской Федерации - город федерального значения (далее - Санкт-Петербург), представленный Комитетом имущественных отношений Санкт-Петербурга (далее - Арендодатель), действующим в соответствии с Положением о Комитете имущественных отношений Санкт-Петербурга, утвержденным постановлением Правительства Санкт-Петербурга от 16.02.2015 № 98, в лице \_\_\_\_\_,

\_\_\_\_\_ ,  
фамилия, имя, отчество  
действующего на основании \_\_\_\_\_ от \_\_\_\_\_.20\_\_ г.  
\_\_\_\_\_ ,  
доверенность, иной документ  
№ \_\_\_\_\_ , с одной стороны, и

\_\_\_\_\_ ,  
полное наименование организации с указанием организационно-правовой формы  
либо фамилия, имя и отчество физического лица <1>

<1> В отношении физического лица, являющегося гражданином Российской Федерации, следует указать: фамилию, имя и отчество (последнее - при наличии), дату и место рождения, гражданство, страховой номер индивидуального лицевого счета в системе обязательного пенсионного страхования (при наличии), а также наименование и реквизиты документа, удостоверяющего личность; в отношении физического лица, зарегистрированного в качестве индивидуального предпринимателя, указывается на наличие у физического лица статуса индивидуального предпринимателя и реквизиты документа, подтверждающего данный статус;

в отношении физического лица, являющегося гражданином иностранного государства, - фамилию, имя и отчество (последнее при наличии), дату и место рождения, гражданство, наименование и реквизиты документа, удостоверяющего личность, при наличии также страховой номер индивидуального лицевого счета в системе обязательного пенсионного страхования;

в отношении физического лица, являющегося лицом без гражданства, - фамилию, имя и отчество (последнее - при наличии), дату и место рождения, слова "лицо без гражданства", наименование и реквизиты документа, удостоверяющего личность, при наличии также страховой номер индивидуального лицевого счета в системе обязательного пенсионного страхования;

в отношении российского юридического лица, в том числе международной организации, созданной на территории Российской Федерации, - полное наименование, идентификационный номер налогоплательщика, основной государственный регистрационный номер;

в отношении иностранного юридического лица, в том числе международной организации, созданной на территории иностранного государства, - полное наименование, страну регистрации (инкорпорации), регистрационный номер, дату регистрации, наименование регистрирующего органа, адрес (местонахождение) в стране регистрации (инкорпорации), при наличии также идентификационный номер налогоплательщика.

в лице \_\_\_\_\_ ,  
(для представителей юридических лиц с указанием должности, фамилии, имени, отчества;  
для представителей физических лиц - с указанием фамилии, имени, отчества)  
именуемый в дальнейшем "Арендатор", действующий на основании \_\_\_\_\_

\_\_\_\_\_ ,  
(указать наименование положения, устава, реквизиты доверенности и т.п.)  
с другой стороны (далее - Стороны), на основании протокола аукциона на право заключения договора аренды неиспользуемого объекта культурного наследия (памятника истории и культуры) народов Российской Федерации (далее - ОКН), включенного в единый государственный реестр объектов культурного наследия (памятников истории и культуры) народов Российской Федерации (далее - Реестр), находящегося в неудовлетворительном состоянии, собственником которого является Санкт-Петербург (далее - аукцион), от



\_\_\_\_\_.\_\_\_\_\_.\_\_\_\_\_ № \_\_\_\_\_/протокола о признании аукциона несостоявшимся от  
\_\_\_\_\_.\_\_\_\_\_.\_\_\_\_\_ № \_\_\_\_\_ заключили настоящий договор (далее - Договор) о  
нижеследующем.

## 1. Общие положения

1.1. Арендодатель обязуется предоставить Арендатору за плату во временное владение и пользование объект нежилого фонда – здание объекта культурного наследия **федерального значения «Конюшенное ведомство»**, расположенный по адресу: **Российская Федерация, Санкт-Петербург, внутригородское муниципальное образование Санкт-Петербурга, муниципальный округ Дворцовый округ, Конюшенная площадь, дом 1, строение 1, кадастровый номер 78:31:0001185:1010**, являющийся неиспользуемым ОКН, включенным в Реестр, находящимся в неудовлетворительном состоянии, собственником которого является Санкт-Петербург (далее - Объект), для использования под нежилые цели.

Общая площадь Объекта, сдаваемая в аренду, составляет 13 511,4 (тринадцать тысяч пятьсот одиннадцать целых и четыре десятых) квадратных метров.

1.2. Арендатор обязуется выполнить в отношении Объекта работы по сохранению ОКН в соответствии с охранным обязательством собственника или иного законного владельца ОКН, утвержденным распоряжением Комитета по государственному контролю, использованию и охране памятников истории и культуры от 22.04.2022 № 114-об/22 (далее - Охранный обязательство, Работы по сохранению), в срок, установленный Охранным обязательством и не превышающий семи лет с даты заключения Договора, который включает в себя срок подготовки и согласования проектной документации по сохранению ОКН, в срок, установленный Охранным обязательством и не превышающий двух лет с даты заключения Договора.

Днем выполнения Работ по сохранению считается день подписания акта приемки выполненных Работ по сохранению, выданного в установленном федеральным законодательством порядке.

Выполнение Арендатором Работ по сохранению не влечет возможности приобретения Арендатором права собственности на Объект.

1.3. Сведения об Объекте, изложенные в Договоре и приложениях к нему, являются достаточными для надлежащего использования Объекта в соответствии с Договором.

1.4. Неотъемлемыми частями Договора являются составленные в отношении Объекта Охранный обязательство, акт приема-передачи Объекта, являющиеся приложениями к Договору.

## 2. Права и обязанности Сторон

2.1. Арендодатель обязуется:

2.1.1. Передать Арендатору Объект, свободный от прав и имущества третьих лиц, по акту приема-передачи не позднее 10 дней с даты подписания Договора.

Акт приема-передачи Объекта подписывается Арендодателем, Арендатором и организацией, обеспечивающей содержание и текущий ремонт имущества казны Санкт-Петербурга (далее - Организация).

Указанный Акт прилагается к Договору (приложение 1).

2.1.2. В месячный срок рассматривать обращения Арендатора по вопросам выполнения Работ по сохранению.

2.2. Арендатор обязуется:

2.2.1. Использовать Объект в соответствии с пп. 1.1 Договора и установленными законодательством нормами и правилами использования зданий (помещений), в том числе санитарными нормами и правилами, требованиями пожарной безопасности, нормами законодательства в области сохранения, использования, популяризации и государственной



охраны ОКН (далее - законодательство в сфере охраны ОКН).

Не позднее 30 дней со дня выполнения Работ по сохранению Арендатор обязан согласовать в Министерстве Российской Федерации по делам гражданской обороны, чрезвычайным ситуациям и ликвидации последствий стихийных бедствий (далее - органы МЧС России) и Федеральной службе по надзору в сфере защиты прав потребителей и благополучия человека (далее - органы Роспотребнадзора) возможность использования Объекта под предполагаемое функциональное назначение.

В течение 10 дней со дня получения согласования органов МЧС России и Роспотребнадзора, а также при изменении функционального назначения, согласованного в указанных органах, Арендатор обязан письменно уведомить Арендодателя о конкретной цели использования Объекта.

Обеспечивать в установленном порядке доступ третьих лиц на Объект для его оборудования техническими средствами, обеспечивающими передачу сигнала от систем автоматической противопожарной защиты непосредственно в подразделения пожарной охраны; прямой телефонной связью со службами экстренного реагирования; системой информирования населения, находящегося на Объекте, о чрезвычайных ситуациях природного и техногенного характера.

2.2.2. Своевременно и полностью выплачивать Арендодателю установленную Договором и последующими изменениями и дополнениями к нему арендную плату за пользование Объектом в порядке, предусмотренном разделом 3 Договора «Платежи и расчеты по Договору».

2.2.3. В сроки, установленные Договором страхования, перечислять страховую премию (страховые взносы), предусмотренные договором страхования.

2.2.4. Осуществлять производство любых работ в отношении Объекта на основании задания на проведение работ по сохранению ОКН, включенного в Реестр, или выявленного объекта культурного наследия, выданного Комитетом по государственному контролю, использованию и охране памятников истории и культуры Санкт-Петербурга (далее - КГИОП), и в соответствии с требованиями Федерального закона от 25.06.2002 № 73-ФЗ «Об объектах культурного наследия (памятниках истории и культуры) народов Российской Федерации» (далее - Федеральный закон № 73-ФЗ), в том числе к видам работ.

Со дня выполнения Работ по сохранению своевременно и с учетом особенностей, установленных Федеральным законом № 73-ФЗ, производить за свой счет работы по сохранению ОКН, при которых не затрагиваются конструктивные и другие характеристики надежности и безопасности Объекта, включая работы по поддержанию в надлежащем состоянии фасадов Объекта, работы по обеспечению беспрепятственного доступа инвалидов и других маломобильных групп населения к Объекту, предварительно согласовав объемы и сроки их производства с Арендодателем и КГИОП.

Затраты Арендатора на производство Работ по сохранению, включая работы по обеспечению беспрепятственного доступа инвалидов и других маломобильных групп населения к Объекту (далее - работы по обеспечению доступности Объекта для инвалидов), иных неотделимых улучшений Объекта не возмещаются.

По окончании производства Работ по сохранению, включая работы по обеспечению доступности Объекта для инвалидов, иных неотделимых улучшений Объекта в установленном порядке предъявить Объект для приемки в эксплуатацию.

2.2.5. Обеспечить сохранность инженерных сетей, коммуникаций и оборудования, в том числе установленного оборудования технических элементов автоматизированной информационной системы обеспечения безопасности жизнедеятельности, на Объекте (указанных в акте приема-передачи).

2.2.6. Со дня выполнения Работ по сохранению не производить на Объекте без письменного разрешения Арендодателя и Организации прокладок, скрытых и открытых проводок коммуникаций и переоборудования капитального характера.

В случае обнаружения Арендодателем или Организацией самовольных перепланировок капитального характера, нарушения целостности стен, перегородок или



перекрытий капитального характера, переделок или прокладок сетей таковые должны быть ликвидированы Арендатором, а Объект приведен в прежний вид за его счет в срок, определяемый односторонним предписанием Арендодателя или Организации.

2.2.7. Соблюдать требования органов Роспотребнадзора, МЧС России, КГИОП, а также отраслевых правил и норм, действующих в отношении видов деятельности Арендатора и арендуемого им Объекта.

Выполнять в установленный срок предписания Арендодателя, Организации, КГИОП, органов Роспотребнадзора, МЧС России и иных контролирующих органов о принятии мер по ликвидации ситуаций, возникших в результате деятельности Арендатора, ставящих под угрозу сохранность Объекта, экологическую и санитарную обстановку вне Объекта, а также по соблюдению обязательств Арендатора, предусмотренных пп. 2.2.6, 2.2.9 Договора.

2.2.8. Содержать фасад Объекта в соответствии с Правилами благоустройства территории Санкт-Петербурга, утвержденными постановлением Правительства Санкт-Петербурга от 09.11.2016 № 961, с учетом особенностей, установленных Федеральным законом № 73-ФЗ, законами Санкт-Петербурга, регулирующими отношения в области охраны ОКН.

2.2.9. Содержать Объект и прилегающую к нему территорию в надлежащем санитарном и противопожарном состоянии.

2.2.9-1. В соответствии с Правилами благоустройства территории Санкт-Петербурга, утвержденными постановлением Правительства Санкт-Петербурга от 09.11.2016 № 961, обеспечивать содержание прилегающей к Объекту территории в следующих случаях и порядке:

- ручная уборка, в том числе удаление посторонних предметов и вывоз мусора и отходов на прилегающей территории в периоды между уборкой специализированными организациями; запрещается смет мусора на проезжую часть;

- в зимний период в рабочее время каждые два часа после начала снегопада (в случае интенсивного снегопада) снегоочистка прилегающей территории, на которой осуществляется движение пешеходов, формирование снега в снежные валы в прилотовой зоне.

2.2.10. Немедленно извещать Организацию, Арендодателя и страховую организацию о всяком повреждении, аварии или ином событии, нанесшем (или грозящем нанести) Объекту ущерб, и своевременно принимать все возможные меры по предотвращению угрозы, против дальнейшего разрушения или повреждения Объекта.

Обеспечивать беспрепятственный доступ на Объект представителям Организации, работникам организаций, осуществляющих техническое обслуживание и ремонт здания и находящегося в нем санитарно-технического и иного оборудования, для выполнения необходимых Работ по сохранению, работ по ликвидации аварий либо неисправности оборудования, приборов учета и контроля.

2.2.11. В течение шестидесяти дней со дня выполнения Работ по сохранению:

- при наличии отвечающего установленным требованиям энергопринимающего устройства, непосредственно присоединенного к сетям энергоснабжающей организации, и другого необходимого оборудования, а также при наличии приборов учета используемых воды, природного газа, тепловой энергии и электрической энергии заключить договоры на водо-, тепло-, газо-, электроснабжение, снабжение иными ресурсами Объекта непосредственно с организациями, предоставляющими указанные услуги. В течение 10 дней с момента заключения этих договоров письменно с приложением копий договоров уведомить об этом Организацию и Арендодателя;

- заключить договор на содержание Объекта с Организацией либо при наличии фактической возможности и согласия Организации с иными организациями. В течение 10 дней с момента заключения этого договора письменно с приложением копии договора уведомить об этом Организацию и Арендодателя;

- заключить договор на сбор и вывоз бытовых отходов (а в случае осуществления



Арендатором деятельности, в процессе которой образуются отходы производства и потребления, также на вывоз и таких отходов) с Организацией либо при наличии собственных контейнерных площадок - с иной организацией, предоставляющей соответствующие услуги. В течение 10 дней с момента заключения этого договора письменно с приложением копии договора уведомить об этом Организацию и Арендодателя. Ежеквартально не позднее десятого числа первого месяца квартала направлять в администрацию района Санкт-Петербурга по месту нахождения Объекта информацию об исполнении указанного договора с приложением соответствующих отчетных документов (акты выполненных работ, документы о приеме-передаче отходов с полигона);

- заключить договор на техническое обслуживание и ремонт систем автоматической противопожарной защиты, включая технические средства, обеспечивающие передачу сигнала от автоматических систем пожарной сигнализации непосредственно в подразделения пожарной охраны, и обеспечить на Объекте сохранность технических средств, обеспечивающих передачу сигнала от автоматических систем пожарной сигнализации, автоматических систем оповещения и управления эвакуацией людей при пожаре и автоматических систем пожаротушения непосредственно в подразделения пожарной охраны по выделенному в установленном порядке радиоканалу или другим линиям связи в автоматическом режиме без участия персонала;

- своевременно производить оплату услуг по указанным договорам.

С письменного согласия Организации Арендатор вправе самостоятельно осуществлять содержание Объекта с соблюдением требований, установленных Федеральным законом № 73-ФЗ, абзацем первым пункта 2.2.4 Договора, уведомив об этом Арендодателя в течение 10 дней с момента получения согласия Организации.

2.2.12. Представлять Арендодателю справки (письма) организаций, с которыми Арендатором заключены договоры в соответствии с пп. 2.2.11, 2.2.13, 2.2.16 настоящего Договора, подтверждающие отсутствие задолженности по указанным договорам, в срок не позднее 30 мая и 31 октября ежегодно начиная с момента истечения шестидесятидневного срока со дня выполнения Работ по сохранению в отношении договоров, заключенных в соответствии с п. 2.2.11 Договора, с момента истечения девяностодневного срока со дня выполнения Работ по сохранению в отношении договоров, заключенных в соответствии с п. 2.2.13 Договора, с момента истечения шестидесятидневного срока со дня подписания Договора в отношении договора, заключенного в соответствии с пунктом 2.2.16 Договора.

2.2.13. Не позднее тридцати дней со дня выполнения Работ по сохранению при отсутствии указанных в абзаце втором пункта 2.2.11 Договора приборов учета используемых воды, природного газа, тепловой энергии и электрической энергии оснастить Объект приборами учета используемых энергетических ресурсов, согласовав их тип с организациями, предоставляющими услуги по водо-, газо-, тепло- и электроснабжению, а также обеспечить ввод указанных приборов учета в эксплуатацию.

В случае если действующим законодательством не установлено обязательное требование по оснащению и применению приборов учета либо соблюдение данного требования поставлено действующим законодательством в зависимость от наличия/отсутствия технической возможности установки приборов учета, уведомить об этом Арендодателя с приложением документов, выданных организациями, предоставляющими услуги по водо-, газо-, тепло- и электроснабжению, подтверждающих отсутствие в соответствии с действующим законодательством необходимости в установке приборов учета/технической возможности установки приборов учета.

В течение 10 дней с момента ввода указанных приборов учета в эксплуатацию письменно с приложением копий актов о вводе указанных приборов учета в эксплуатацию уведомить об этом Арендодателя.

В течение девяноста дней со дня выполнения Работ по сохранению заключить договоры на водо-, газо-, тепло-, электроснабжение Объекта непосредственно с организациями, предоставляющими указанные услуги. В течение 10 дней с момента



заключения этих договоров письменно с приложением копий договоров уведомить об этом Организацию и Арендодателя.

2.2.14. Не заключать договоры и не вступать в сделки, следствием которых является или может являться какое-либо обременение предоставленных Арендатору по Договору имущественных прав (залога и др.), без письменного разрешения Арендодателя, за исключением случая заключения договора субаренды с соблюдением условий, установленных пп. 2.2.20, 2.4.2 Договора, а также не обременять Объект имуществом третьих лиц.

Не осуществлять уступку прав и перевод долга по обязательствам, возникшим из Договора.

2.2.15. Обеспечивать представителям Арендодателя и Организации, КГИОП беспрепятственный доступ на Объект для его осмотра и проверки соблюдения условий Договора с участием представителя Арендатора.

2.2.16. В течение 60 дней со дня подписания Договора обеспечить на весь период действия Договора наличие действующего(их) договора(ов) страхования, заключенного(ых) на условиях, предусмотренных Договором, Арендатором со страховой(ыми) организацией(ями), имеющей(ими) в соответствии с законодательством Российской Федерации право на осуществление имущественного страхования (далее - Договор страхования). В течение 10 календарных дней с момента заключения Договора страхования письменно с приложением копии Договора страхования уведомить об этом Арендодателя.

Обеспечить страхование Объекта на случай его повреждения или уничтожения вследствие наступления следующих страховых событий (рисков):

- пожар (кроме поджога), взрыв (кроме подрыва);
- стихийные бедствия (наводнение, шторм, молния, буря, ливень, град, ураган, землетрясение, необычные для данной местности морозы, обильные снегопады);
- противоправные действия третьих лиц (поджог, подрыв, повреждение);
- аварии отопительной системы, водопроводных и канализационных сетей, затопление (проникновение воды из соседних помещений).

Страхование Объекта осуществляется в размере страховой суммы, устанавливаемой на основе действительной стоимости Объекта (страховой стоимости) на момент заключения договора страхования.

Выгодоприобретателем по договору страхования Объекта является:

- Арендодатель - в случае уничтожения Объекта вследствие наступления страхового случая;
- Арендатор - в случае повреждения Объекта в результате наступления страхового случая.

В случае отказа страховой организации страховать Объект по каким-либо из рисков, указанных выше, и согласия Арендатора и Арендодателя с заключением страховой организации Арендатор вправе предложить заключение договора страхования в отношении данного риска другой страховой организации.

В случае заключения в период действия Договора последовательно нескольких договоров страхования в отношении одного и того же события (риска) каждый последующий договор страхования должен быть заключен не позднее чем за пять дней до прекращения действия предыдущего договора страхования.

При наступлении страхового случая Арендатор обязан:

- незамедлительно сообщить о наступлении страхового случая Арендодателю, Организации, страховой организации, а также в соответствующие компетентные органы (полицию, органы Госпожнадзора, организацию, занимающуюся эксплуатацией инженерных коммуникаций и т.п.);
- предоставить представителям страховой организации возможность осмотреть Объект;
- принять все возможные меры по предотвращению и уменьшению убытков;



- сохранить поврежденные элементы объекта и представить их страховой организации для осмотра;

- представить все сведения и документы, которые желает получить страховая организация для составления Акта о страховом событии (случае).

2.2.17. Письменно сообщить в страховую организацию о возникновении обстоятельств, влекущих увеличение степени страхового риска, в срок не более трех рабочих дней с момента наступления таких изменений.

2.2.18. Арендная плата за Объект включает в себя арендную плату за часть земельного участка по внешней границе обреза фундамента Объекта.

2.2.19. Передать Арендодателю Объект по акту приема-передачи, подписанному лицами, указанными в пп. 2.1.1 Договора, не позднее десяти дней после прекращения Договора в состоянии, соответствующем условиям Договора и назначению имущества, свободным от своего имущества, а также от прав и имущества третьих лиц, с учетом нормального износа со всеми неотделимыми улучшениями, а также с учетом произведенных в соответствии с пп. 2.2.4 Договора работ.

2.2.20. Не заключать договор субаренды Объекта (его части) до дня выполнения Работ по сохранению и(или) при наличии задолженности по арендной плате на момент подписания договора субаренды.

При сдаче Объекта (его части) в субаренду:

- соблюдать особенности порядка заключения договоров в отношении государственного и муниципального имущества, установленные статьей 17.1 Федерального закона от 26.07.2006 № 135-ФЗ «О защите конкуренции» (далее - Федеральный закон № 135-ФЗ);

- обеспечить соблюдение субарендатором норм и правил использования объекта нежилого фонда, в том числе санитарных норм и правил, требований пожарной безопасности, норм законодательства об охране памятников истории и культуры;

- уведомить Арендодателя о заключении договора субаренды в течение 15 рабочих дней со дня заключения договора субаренды, приложив подлинник заключенного договора субаренды, а также уведомлять Арендодателя о всех изменениях и дополнениях к договору субаренды.

2.2.21. Выполнять за свой счет требования, установленные статьей 47.2, пунктами 1 - 3 статьи 47.3 Федерального закона № 73-ФЗ, соблюдать установленный статьей 5.1 Федерального закона № 73-ФЗ особый режим использования территории ОКН/земельного участка, в границах которого располагается объект археологического наследия, а также требования действующих в отношении Объекта охранных документов.

2.2.22. Выполнять требования, предусмотренные охранным обязательством, копия которого является приложением к настоящему Договору, в порядке и на условиях, установленных Федеральным законом № 73-ФЗ, Охранным обязательством и Договором, включая следующие:

- созданные во исполнение требований Договора, действующего законодательства и охрannого обязательства отделимые и неотделимые улучшения Объекта и любые иные результаты исполнения указанных требований являются собственностью Арендодателя, поступают во владение и пользование Арендатора в соответствии с условиями Договора;

- Арендатор обязуется ежегодно в срок до 1 мая направлять в орган власти, утвердивший указанное Охранное обязательство, уведомление о выполнении требований Охрannого обязательства в соответствии с требованиями к форме и содержанию такого уведомления, установленными для собственников ОКН приложением № 3 к приказу Минкультуры России от 01.07.2015 № 1887; направлять копию указанного уведомления Арендодателю в тот же срок.

2.2.23. Освободить Объект в срок, определенный уведомлением Арендодателя (при отказе Арендодателя от исполнения Договора в предусмотренных пунктом 6.4 Договора случаях).

2.2.24. Обеспечить соблюдение в Объекте установленных законодательством



Российской Федерации и Санкт-Петербурга правил производства и оборота этилового спирта, алкогольной и спиртосодержащей продукции.

2.2.25. В целях обеспечения пожарной безопасности на Объекте:

- обеспечивать соблюдение требований пожарной безопасности, установленных нормативными правовыми актами и нормативными документами по пожарной безопасности;

- выполнять в полном объеме и в установленный срок предписания органов МЧС России;

- обеспечивать исправность и работоспособность средств обеспечения пожарной безопасности, в том числе систем автоматического пожаротушения, автоматической пожарной сигнализации, оповещения и управления эвакуацией людей при пожаре, систем противодымной защиты, внутреннего противопожарного водопровода;

- в случае производства работ по перепланировке (переустройству) помещений и(или) изменения их функционального назначения в обязательном порядке до начала указанных работ предусматривать разработку проектной документации, выполненной в соответствии с требованиями нормативных документов по пожарной безопасности и согласованной в установленном законом порядке;

- в случае обоснованной невозможности выполнения отдельных положений требований нормативных документов по пожарной безопасности предусматривать разработку и согласование в установленном порядке с органами МЧС России специальных технических условий, отражающих специфику обеспечения пожарной безопасности Объекта и содержащих комплекс необходимых инженерно-технических и организационных мероприятий по обеспечению пожарной безопасности.

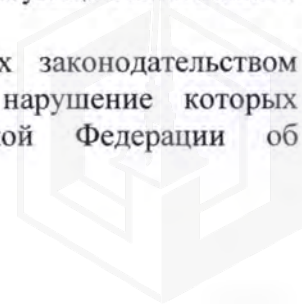
2.2.26. В случае отсутствия технологического присоединения энергопринимающих устройств, необходимых для электроснабжения Объекта, а также в случае необходимости увеличения максимальной мощности ранее присоединенных энергопринимающих устройств Арендатор обязан за свой счет обеспечить технологическое присоединение и в течение 10 дней с момента осуществления технологического присоединения представить Арендодателю копии всех документов, составленных в процессе технологического присоединения в соответствии с правовыми актами Российской Федерации и Санкт-Петербурга (в том числе копию акта об осуществлении технологического присоединения энергопринимающих устройств).

2.2.27. Выполнять технические условия, выданные сетевой организацией в целях технологического присоединения энергопринимающих устройств к электрическим сетям, в том числе обеспечивать реализацию технических решений, направленных на выполнение технических условий. Технические условия являются неотъемлемой частью Договора. Оригиналы документов, подтверждающих выполнение технических условий, Арендатор направляет Арендодателю в течение 14 календарных дней с даты их получения.

Затраты на выполнение технических условий, выданных сетевой организацией в целях технологического присоединения энергопринимающих устройств к электрическим сетям, в том числе обеспечивающие реализацию технических решений, направленных на выполнение технических условий, Арендатору не возмещаются.

2.2.28. В случае изменения в порядке, установленном действующим законодательством, характеристик Объекта (наименования, адреса и др.) в 60-дневный срок обеспечить внесение изменений в договоры, заключение которых предусмотрено пунктами 2.2.11, 2.2.13, 2.2.16 Договора, в части содержащихся в них сведений об Объекте и в течение 10 дней с момента внесения данных изменений представить Арендодателю и Организации копии документов, подтверждающих внесение соответствующих изменений в указанные договоры.

2.2.29. Обеспечить соблюдение в Объекте установленных законодательством Российской Федерации норм и правил, ответственность за нарушение которых предусмотрена статьями 18.15 - 18.17 Кодекса Российской Федерации об административных правонарушениях (далее - КоАП РФ).





Куз

2.2.30. В случае наступления страхового случая после осмотра Объекта представителями страховой организации в порядке, предусмотренном договором страхования, приступить к проведению работ в отношении Объекта самостоятельно или с привлечением подрядной организации с соблюдением требований, установленных Федеральным законом № 73-ФЗ, абзацем первым пункта 2.2.4 Договора, в целях восстановления состояния Объекта до первоначального (предусмотренного Договором) не позднее пяти календарных дней после перечисления страхового возмещения, но в любом случае не позднее тридцати календарных дней с даты наступления страхового случая.

2.2.31. Расторгнуть договор субаренды, заключенный с нарушением предусмотренных пп. 2.2.20, 2.4.2 Договора условий/устранить нарушения, предусмотренные пп. 2.2.20, 2.4.2 Договора, в срок, определяемый односторонним предписанием Арендодателя.

2.2.32. Выполнять установленные законодательством Российской Федерации и Санкт-Петербурга требования к антитеррористической защищенности Объекта.

2.2.33. Соблюдать требования, установленные законодательством Российской Федерации и Санкт-Петербурга, в том числе требования водоохранного, природоохранного законодательства, законодательства в сфере охраны ОКН, а также выполнять предписания уполномоченных контрольных и надзорных органов об устранении нарушений, допущенных при использовании Объекта и прилегающей территории.

2.2.34. Пункт исключен.

2.2.35. Если в соответствии с действующими нормативными правовыми актами Российской Федерации и Санкт-Петербурга Объект относится к объектам социальной инфраструктуры, требующим создания условий для доступа маломобильных групп населения, Арендатор обязан:

2.2.35.1. В течение двух месяцев со дня выполнения Работ по сохранению:

- представить Арендодателю сведения администрации района Санкт-Петербурга по месту нахождения Объекта о необходимости выполнения работ по обеспечению доступности Объекта для инвалидов либо сведения о соответствии Объекта нормативным требованиям по обеспечению доступа инвалидов, подтверждаемые документом (актом обследования Объекта с предписаниями по выполнению нормативных требований по обеспечению доступности Объекта для инвалидов либо заключением о соответствии Объекта указанным нормативным требованиям), выданным специализированной организацией, уполномоченной осуществлять обследование объектов социальной, транспортной, инженерной, производственной инфраструктуры, средств информации и связи на соответствие нормативным требованиям по обеспечению беспрепятственного доступа маломобильных групп населения к перечисленным объектам (далее - уполномоченная организация);

- в установленном порядке подать заявку на проведение обследования Объекта в уполномоченную организацию (при отсутствии у администрации района Санкт-Петербурга по месту нахождения Объекта документально подтвержденных сведений о ранее проводившемся обследовании Объекта);

- представить Арендодателю копию документа о результатах рассмотрения заявки, выданного уполномоченной организацией (копию заключения о соответствии Объекта нормативным требованиям по обеспечению доступа инвалидов либо копию акта обследования Объекта, подтверждающего необходимость выполнения работ по обеспечению доступности Объекта для инвалидов);

- при наличии акта обследования Объекта, подтверждающего необходимость выполнения работ по обеспечению доступности Объекта для инвалидов, в установленном порядке подать заявление о согласовании производства указанных работ.

2.2.35.2. В установленный срок обеспечить выполнение работ по обеспечению доступности Объекта для инвалидов.

2.2.36. Если Объект используется для оказания услуг общественного питания, Арендатор обязан обеспечить доступ физических лиц к расположенным в Объекте



туалетам.

2.2.37. В случае если в соответствии с законодательством Российской Федерации и Санкт-Петербурга Объект относится к объектам, в отношении которых установлены обязательные для выполнения требования к антитеррористической защищенности объектов <\*>, Арендатор обязан:

- оформить в порядке, установленном законодательством, паспорт безопасности объекта;

- направить Арендодателю копию паспорта безопасности объекта в течение 10 дней с момента его оформления.

<\*> Согласно Федеральному закону от 06.03.2006 № 35-ФЗ «О противодействии терроризму» требования к антитеррористической защищенности объектов (территорий), категории объектов (территорий) и формы паспортов безопасности устанавливаются Правительством Российской Федерации. В обязательном порядке паспорта безопасности оформляются в отношении объектов физкультуры и спорта, образования и науки, культуры, здравоохранения, общественного питания, розничной торговли, гостиниц.

2.3. В связи с проведением Работ по сохранению Арендатор обязуется:

2.3.1. В течение одного месяца с даты заключения Договора обратиться в КГИОП с заявлением о выдаче задания на проведение Работ по сохранению ОКН, включенного в Реестр, или выявленного объекта культурного наследия в отношении Объекта.

2.3.2. Выполнить Работы по сохранению в срок, установленный пунктом 1.2 Договора.

2.3.3. Обеспечить проведение Работ по сохранению в соответствии с требованиями Федерального закона № 73-ФЗ, Охранного обязательства и условиями Договора.

2.3.4. Соблюдать требования к составу (перечню) и срокам (периодичности) проведения Работ по сохранению, установленным КГИОП.

2.4. Арендатор имеет право:

2.4.1. При наличии письменного согласия Арендодателя вносить авансированную арендную плату за любой период, в том числе с соответствующим дисконтированием в установленном порядке подлежащих уплате сумм. При внесении Арендатором авансированной арендной платы размер арендной платы не может быть изменен в течение периода, за который она была внесена.

2.4.2. Не ранее дня выполнения Работ по сохранению, а также при условии отсутствия задолженности по арендной плате на момент подписания договора субаренды заключать при соблюдении условий сдачи в субаренду, предусмотренных пп. 2.2.20 Договора, договоры субаренды Объекта.

2.4.3. Производить на Объекте перепланировки исключительно путем проведения предусмотренных Федеральным законом № 73-ФЗ работ по сохранению ОКН с соблюдением следующих условий:

- без изменения параметров Объекта (внешних границ Объекта), его частей;

- без нарушения целостности капитальных стен и несущих строительных конструкций Объекта;

- с соблюдением строительных, пожарных, санитарных и иных норм и правил, установленных действующим законодательством, законодательства в сфере охраны ОКН.

В случае если в результате действий, предусмотренных в пунктах 2.2.4, 2.4.3 Договора, площадь Объекта уменьшилась, арендная плата по Договору, указанная в разделе 3 Договора, не изменяется.

2.5. Арендодатель имеет право осуществлять в установленном порядке с соблюдением требований, установленных Федеральным законом № 73-ФЗ, размещение объектов наружной рекламы и информации снаружи здания, сооружения, которым является Объект.

Арендатор имеет право в установленном порядке с соблюдением требований, установленных Федеральным законом № 73-ФЗ, размещать объекты наружной рекламы и информации снаружи здания, сооружения, которым является Объект, при условии



заключения в установленном порядке договоров на их размещение с организацией, уполномоченной Правительством Санкт-Петербурга.

2.6. Пункт исключен.

2.7. Арендатор не вправе размещать в Объекте игровые столы, игровые автоматы, кассы тотализаторов, кассы букмекерских контор и иного оборудования игорного бизнеса.

2.8. В случае неисполнения Арендатором обязанности по освобождению Объекта, предусмотренной пунктом 2.2.23 Договора, Арендодатель или специализированная организация по его поручению вправе осуществить действия, направленные на выселение Арендатора из занимаемого им Объекта в порядке самозащиты права (статьи 12, 14 Гражданского кодекса Российской Федерации (далее - ГК РФ)).

### 3. Платежи и расчеты по Договору

3.1. Арендная плата за Объект устанавливается в рублях и исчисляется в соответствии со статьей 2-1 Закона Санкт-Петербурга от 30.06.2004 № 387-58 «О методике определения арендной платы за объекты нежилого фонда, арендодателем которых является Санкт-Петербург».

3.1.1. Арендная плата на момент заключения Договора за 1 кв. м площади Объекта в год с учетом налога на добавленную стоимость (далее - НДС)

составляет: \_\_\_\_\_ ( \_\_\_\_\_ ) руб.;

цифрами и прописью

Арендная плата за Объект в 2022 году с учетом НДС составляет в месяц \_\_\_\_\_ руб.

(цифрами)

Арендная плата за Объект в 2022 году без учета НДС составляет в месяц

\_\_\_\_\_ руб.

(цифрами)

Справочно:

ставка НДС равна 20%, что составляет \_\_\_\_\_ руб.

(цифрами)

3.1.2. С 01.01.2023 до дня выполнения Работ по сохранению Арендатор обязан самостоятельно рассчитывать сумму арендной платы по формуле:

$A_{тек} = A_{пред} \times I$ ,

где:

$A_{тек}$  - арендная плата за Объект с учетом НДС в месяц в текущем году;

$A_{пред}$  - арендная плата за Объект с учетом НДС в месяц в предыдущем году;

$I$  - индекс ежегодного изменения размера ставки арендной платы по отношению к предыдущему году, утверждаемый Правительством Санкт-Петербурга в соответствии с Законом Санкт-Петербурга от 03.09.1997 № 149-51 «О порядке определения арендной платы за нежилые помещения, арендодателем которых является Санкт-Петербург».

3.1.3. Со дня выполнения Работ по сохранению арендная плата составляет 1 рубль за 1 кв. м площади Объекта в год без учета НДС.

Вариант 1 (включается в текст Договора в случае, если Арендатором, с которым Арендодателем заключается Договор, является физическое лицо, не являющееся индивидуальным предпринимателем):

3.2. Арендная плата с учетом НДС перечисляется Арендатором в порядке, предусмотренном пп. 3.3 Договора.

Вариант 2 (включается в текст Договора во всех остальных случаях):

3.2. Арендная плата без учета НДС перечисляется Арендатором в порядке, предусмотренном пп. 3.3 Договора.

3.3. Арендатор перечисляет арендную плату не позднее десятого числа оплачиваемого месяца.



НДС и иные налоги Арендатор уплачивает в соответствии с законодательством о налогах и сборах.

Арендатор перечисляет арендную плату за первый месяц календарного года до 31 января.

3.4. Арендатор оплачивает страховую премию (страховой взнос) в соответствии с условиями Договора страхования, заключенного в соответствии с пп. 2.2.16 Договора, и в течение 10 календарных дней с даты оплаты предоставляет Арендодателю копию платежного поручения.

3.5. Арендная плата по Договору вносится Арендатором по реквизитам:

Банк получателя: СЕВЕРО-ЗАПАДНОЕ ГУ БАНКА РОССИИ//УФК по г. Санкт-Петербургу г. Санкт-Петербург

БИК 014030106

Номер банковского счета: №40102810945370000005

Номер казначейского счета: №03100643000000017200

Код бюджетной классификации 830 1 11 05072 02 0100 120

Код ОКТМО: 40908000

Получатель:

ИНН 7840066803, КПП 784201001, УФК по г. Санкт-Петербургу (СПб ГКУ «Имущество Санкт-Петербурга»)

3.5-1. Пени и штрафы перечисляются Арендатором по реквизитам:

Банк получателя: СЕВЕРО-ЗАПАДНОЕ ГУ БАНКА РОССИИ//УФК по г. Санкт-Петербургу г. Санкт-Петербург

БИК 014030106

Номер банковского счета: №40102810945370000005

Номер казначейского счета: №03100643000000017200

Код бюджетной классификации 830 1 16 07090 02 0000 140

Код ОКТМО: 40908000

Получатель:

ИНН 7840066803, КПП 784201001, УФК по г. Санкт-Петербургу (СПб ГКУ «Имущество Санкт-Петербурга»).

3.6. Денежные средства, уплаченные Арендатором в качестве арендной платы по Договору, засчитываются в погашение обязательства по оплате арендной платы по Договору, срок исполнения которого наступил ранее, вне зависимости от периода, указанного Арендатором в расчетном документе.

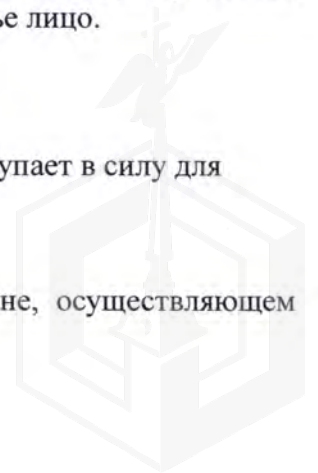
3.7. Уплата арендной платы и иных денежных средств по Договору может быть осуществлена за Арендатора третьим лицом в соответствии с положениями гражданского законодательства Российской Федерации. В случае когда исполнение соответствующего денежного обязательства возложено Арендатором на третье лицо (статья 313 ГК РФ), Арендатор обязан в десятидневный срок с даты возложения соответствующего права на такое третье лицо уведомить об этом Арендодателя и направить последнему копию документа, подтверждающего факт возложения обязательства на третье лицо.

#### 4. Срок действия Договора

4.1. Договор действует по \_\_\_\_\_ и вступает в силу для  
(указывается срок в соответствии  
с аукционной документацией до 49 лет)

Сторон с момента его подписания.

4.2. Договор подлежит государственной регистрации в органе, осуществляющем государственную регистрацию сделок с недвижимым имуществом.





## 5. Ответственность Сторон

5.1. В случае неисполнения или ненадлежащего исполнения условий Договора виновная Сторона обязана возместить причиненные убытки.

5.2. Арендодатель в случае нарушения им пп. 2.1.1 Договора выплачивает пени в размере 0,002% от суммы арендной платы за Объект за три месяца, рассчитанной исходя из размера ежемесячной арендной платы (без учета НДС), указанной в пункте 3.1.1 Договора (далее - квартальная арендная плата), за каждый день просрочки, но не более 600 руб.

5.3. В случае несвоевременной передачи Арендатором Объекта в соответствии с пп. 2.2.19 Договора он выплачивает пени в размере 0,002% от суммы квартальной арендной платы (но не более 600 руб.) за каждый день просрочки.

5.4. В случае несвоевременного выполнения предписаний в соответствии с пп. 2.2.6 и 2.2.7 Договора Арендатор выплачивает пени в размере 0,002% от суммы квартальной арендной платы (но не более 600 руб.) за каждый день просрочки.

5.5. В случае незаключения либо непредставления договоров, предусмотренных пп. 2.2.11, 2.2.13, 2.2.16 Договора, в случае нарушения Арендатором обязательств, установленных пп. 2.2.26, 2.2.28, 3.7 Договора, Арендатор выплачивает пени в размере 0,002% от суммы квартальной арендной платы (но не более 600 руб.) за каждый день просрочки.

5.6. В случае отсутствия в течение срока, установленного в пп. 2.2.1 Договора, согласования использования Объекта по его функциональному назначению в органах МЧС России и(или) Роспотребнадзора Арендатор выплачивает пени в размере 0,002% от суммы квартальной арендной платы (но не более 600 руб.) за каждый день просрочки.

5.7. В случае невнесения или несвоевременного внесения Арендатором страховых взносов в соответствии с пп. 3.4 Договора либо если Объект, подлежащий передаче Арендодателю в соответствии с пп. 2.2.19 Договора, обременен имуществом Арендатора и(или) правами (имуществом) третьих лиц, а также в случае неисполнения обязательств, предусмотренных пп. 2.4.3 Договора, Арендатор выплачивает штраф в сумме арендной платы за Объект за двенадцать месяцев, рассчитанной исходя из размера ежемесячной арендной платы (без учета НДС) за Объект, указанной в пункте 3.1.1 Договора (далее - годовая арендная плата).

5.8. В случае неисполнения Арендатором установленных пп. 2.2.4 Договора обязательств по своевременному производству работ в отношении Объекта Арендатор выплачивает штраф в сумме, равной квартальной арендной плате.

5.9. В случае неисполнения или ненадлежащего исполнения Арендатором установленных пп. 1.2, 2.3.2 - 2.3.4 Договора обязательств по выполнению Работ по сохранению Арендатор выплачивает штраф в сумме, равной годовой арендной плате.

5.10. В случае нарушения Арендатором пп. 2.2.2 Договора начисляются пени в размере 0,15% с просроченной суммы за каждый день просрочки.

5.11. В случае нарушения Арендатором условий сдачи Объекта (его части) в субаренду, установленных пп. 2.2.20, 2.4.2 Договора, либо обременения Объекта правами и(или) имуществом третьих лиц в соответствии с пп. 2.2.14 Договора Арендатор выплачивает штраф в размере годовой арендной платы.

В случае нарушения Арендатором условий сдачи Объекта (его части) в субаренду, установленных абзацем третьим пп. 2.2.20 Договора, Арендатор выплачивает штраф в размере 30% от суммы квартальной арендной платы.

В случае несвоевременного выполнения требования, указанного в предписании в соответствии с пп. 2.2.31 Договора, Арендатор выплачивает пени в размере 0,04% от суммы квартальной арендной платы (но не более 12000 руб.) за каждый день просрочки.

5.12. При отсутствии письменного уведомления Арендодателя о конкретной цели использования Объекта, а также при невыполнении Арендатором обязанностей, предусмотренных пп. 2.2.35, 7.5 Договора, в установленные Договором сроки Арендатор



выплачивает пени в размере 0,002% от суммы квартальной арендной платы (но не более 600 руб.) за каждый день просрочки.

5.13. В случае нарушения иных условий Договора, кроме пп. 2.2.2 Договора, Сторона, нарушившая их, выплачивает штраф в размере тридцати процентов от суммы квартальной арендной платы вне зависимости от вины.

5.14. Уплата штрафа и пеней не освобождает Стороны от выполнения лежащих на них обязательств по Договору. Штраф и пени вносятся Арендатором на счет, указанный в пп. 3.5 Договора.

5.15. В случае нарушения Арендатором пункта 2.2.9-1 Договора при наличии вступившего в законную силу постановления по делу об административном правонарушении Арендатор выплачивает штраф в размере тридцати процентов от суммы квартальной арендной платы.

## **6. Изменение и расторжение Договора**

6.1. Вносимые в Договор дополнения и изменения рассматриваются Сторонами в месячный срок и оформляются дополнительными соглашениями.

6.2. Договор не подлежит возобновлению на неопределенный срок в соответствии с пунктом 2 статьи 621 ГК РФ.

6.3. Договор может быть досрочно расторгнут по требованию Арендодателя по решению суда при следующих нарушениях Договора:

6.3.1. При отсутствии согласования использования Объекта по его функциональному назначению в органах МЧС России и Роспотребнадзора по истечении установленного пп. 2.2.1 Договора срока либо при непредъявлении Объекта для приемки в эксплуатацию в установленном порядке согласно п. 2.2.4 Договора по окончании проведения работ, а также при наличии нарушения требований пожарной безопасности или санитарных правил, зафиксированного соответствующим органом.

6.3.2. При возникновении задолженности по внесению предусмотренной условиями Договора с учетом последующих изменений и дополнений к нему арендной платы за Объект в течение трех месяцев независимо от ее последующего внесения.

6.3.3. При необеспечении Арендатором в соответствии с пп. 2.2.15 Договора в течение двух рабочих дней беспрепятственного доступа представителям Арендодателя, КГИОП или Организации на Объект для его осмотра и проверки соблюдения условий Договора.

6.3.4. При передаче права аренды в залог или обременении Объекта иным способом без письменного разрешения Арендодателя, за исключением случаев неправомерной сдачи в субаренду ответственность за которые предусмотрена в пп. 6.4 Договора.

6.3.5. Если Арендатор умышленно или по неосторожности существенно ухудшает состояние Объекта, в т.ч. инженерного оборудования, либо не выполняет обязанности, предусмотренные пп. 2.2.6, 2.2.7, 2.2.9, 2.4.3 Договора.

6.3.6. В случае незаключения договора, указанного в пп. 2.2.18 Договора, в течение более чем одного месяца; в случае незаключения либо непредставления договоров (ненаправления информации), предусмотренных пп. 2.2.11, 2.2.16, абзацем четвертым пункта 2.2.13 Договора, в течение более чем одного месяца с даты истечения сроков, указанных в пункте 2.2.11, абзаце четвертом пункта 2.2.13, пункте 2.2.16 Договора, в случае неисполнения в течение более чем одного месяца обязанностей, предусмотренных п. 3.7 Договора.

6.3.7. Пункт исключен.

6.3.8. В случае невнесения или несвоевременного внесения Арендатором суммы страхового взноса согласно пп. 3.4 Договора.

6.3.9. Если Арендатор не устранил недостатки, указанные в предписании Арендодателя, КГИОП, Организации или иных лиц (органов), вынесенном в предусмотренных в пп. 2.2.6, 2.2.7 Договора случаях, в срок, указанный в предписании.



6.3.10. При несоблюдении Арендатором порядка размещения объектов наружной рекламы и информации на Объекте, предусмотренного в пп. 2.5 Договора.

6.3.11. При невыполнении Арендатором в установленный Договором срок обязанностей, предусмотренных пп. 2.2.30, 2.2.35 Договора.

6.3.12. При невыполнении Арендатором обязанности, предусмотренной пп. 2.2.36 Договора.

6.3.13. При нарушении Арендатором установленного порядка реализации: мобильных телефонов;

экземпляров аудиовизуальных произведений, фонограмм и изданий, воспроизведенных на технических носителях информации (компьютерных программ и баз данных на любых видах носителей и других изданий) (далее - Продукция).

6.3.14. При реализации Арендатором контрафактной Продукции, а также Продукции, пропагандирующей порнографию и экстремизм.

6.4. Арендодатель вправе в одностороннем порядке без обращения в суд полностью отказаться от исполнения обязательств по Договору в случаях:

- несоблюдения Арендатором условий сдачи Объекта (его части) в субаренду, установленных пп. 2.2.20 и 2.4.2 Договора, в том числе особенностей порядка заключения договоров в отношении государственного и муниципального имущества, установленных статьей 17.1 Федерального закона N 135-ФЗ;

- неустранения Арендатором нарушения обязательств по выполнению Работ по сохранению, установленных пп. 1.2 Договора, в срок, указанный в претензии Арендодателя;

- нарушения Арендатором пункта 2.7 Договора;

- наличия письменной информации органов прокуратуры Российской Федерации о выявленных в Объекте фактах нарушений законодательства в сфере оборота наркотических средств, психотропных веществ и их аналогов и принятых в связи с этим мерах прокурорского реагирования;

- нарушения Арендатором пп. 2.2.24 Договора в случае наличия вступившего в законную силу постановления по делу об административном правонарушении;

- наличия вступившего в законную силу постановления по делу об административном правонарушении в связи с выявлением в Объекте фактов нарушений установленных законодательством Российской Федерации и Санкт-Петербурга правил производства и/или оборота и/или реализации этилового спирта, алкогольной и спиртосодержащей продукции;

- нарушения Арендатором требований пп. 2.2.21, 2.2.22 Договора;

- нарушения пп. 2.2.29 в случае наличия вступившего в законную силу постановления по делу об административном правонарушении в случае наступления ответственности, предусмотренной статьями 18.15 - 18.17 КоАП РФ;

- непредставления Арендатором в соответствии с п. 2.2.12 настоящего Договора справки (письма), подтверждающей отсутствие задолженности по договорам, заключенным Арендатором в соответствии с пп. 2.2.11, 2.2.13, 2.2.16 настоящего Договора;

- при наличии информации Комитета по печати и взаимодействию со средствами массовой информации о выявлении факта повторного размещения Арендатором объекта для размещения информации на Объекте с нарушением установленного порядка его размещения, подтвержденной вступившим в законную силу постановлением по делу об административном правонарушении, полученной в письменной форме;

- нарушения Арендатором обязанности по выполнению Работ по сохранению в срок, установленный пп. 1.2 Договора;

- при наличии информации КГИОП о нарушении Арендатором требований законодательства об охране ОКН, подтвержденной вступившими в законную силу постановлением по делу об административном правонарушении, решением суда, полученной в письменной форме.

6.5. Арендодатель вправе в бесспорном и одностороннем порядке отказаться от



исполнения Договора путем направления уведомления Арендатору с требованием об уплате задолженности по внесению арендной платы по Договору за два платежных периода и об отказе от исполнения Договора в случае неисполнения Арендатором указанного требования по внесению арендной платы по Договору в течение 30 дней со дня получения данного уведомления.

6.6. В случаях, предусмотренных пп. 6.4 Договора, Договор считается расторгнутым с момента получения Арендатором письменного уведомления об отказе от Договора.

В случае, предусмотренном пп. 6.5 Договора, - по истечении 30 дней с момента получения Арендатором уведомления, указанного в пп. 6.5 Договора, если Арендатором не исполнены требования по внесению арендной платы по Договору, изложенные в уведомлении.

Момент получения Арендатором уведомлений, указанных в настоящем пункте, определяется в любом случае не позднее 5 дней с даты их отправки заказным письмом по адресу, указанному в Договоре.

6.7. Расторжение Договора не освобождает Арендатора от необходимости погашения задолженности по арендной плате и выплаты неустойки (штрафа, пеней).

## 7. Особые условия

7.1. Права третьих лиц на сдаваемый в аренду Объект: нет.

7.2. В случае смерти Арендатора, когда им является гражданин, его права и обязанности по Договору переходят к наследнику.

7.3. В случае сдачи Объекта в субаренду в соответствии с условиями Договора при досрочном расторжении Договора субарендатор не имеет права на заключение с ним договора аренды, если иное не предусмотрено законодательством Санкт-Петербурга.

7.4. В аварийных ситуациях (дефекты трубопроводов систем отопления, горячего и холодного водоснабжения, канализации и др.) на Объекте, которые могут повлечь порчу Объекта, при отсутствии Арендатора Организация имеет право в целях устранения аварии вскрывать Объект в присутствии представителей правоохранительных органов с обязательным составлением протокола и обеспечением сохранности Объекта и имущества в нем.

7.5. В течение трех месяцев со дня выполнения Работ по сохранению обеспечить размещение на Объекте носителей информации, содержащих контактные номера телефонов для вызова работника, ответственного за сопровождение инвалидов, а также организовать обеспечение помощи инвалидам в преодолении барьеров, мешающих получению ими услуг наравне с другими лицами <\*>.

<\*> Пункт включается в текст Договора в случае, если в соответствии с действующими нормативными правовыми актами Российской Федерации и Санкт-Петербурга Объект относится к объектам социальной, инженерной либо транспортной инфраструктур (общественным и производственным зданиям, строениям и сооружениям, включая те, в которых расположены организации здравоохранения, физической культуры и спорта, организации образования, культуры, социального обслуживания населения, туризма, труда и занятости населения и другие организации), требующим создания условий для доступа маломобильных групп населения.

7.6. Арендодатель вправе обеспечивать уведомление Арендатора о наступлении (истечении) сроков платежа, о состоянии задолженности по Договору, а также об иных сведениях по поводу исполнения обязательств по Договору, в том числе с использованием средств оператора мобильной (сотовой) связи посредством SMS-уведомлений (сообщений) на телефонный номер (телефонные номера) средств мобильной (сотовой) связи Арендатора, указанный (указанные) в Договоре.

При изменении телефонного номера (телефонных номеров) средств мобильной (сотовой) связи Арендатор обязан в течение пяти дней письменно уведомить об этом Арендодателя, сообщив новый телефонный номер (новые телефонные номера) средств



мобильной (сотовой) связи.

7.7. Заключив договор, Арендатор выразил согласие на осуществление Арендодателем действий по пресечению неправомерного использования Объекта в порядке самозащиты права (статьи 12, 14 ГК РФ).

Самозащита осуществляется путем освобождения Арендодателем или назначенным им лицом Объекта от имущества Арендатора либо третьих лиц, совершения иных действий, направленных на поступление Объекта во владение Арендодателя. При этом Арендатор признает, что убытки, возникающие вследствие утраты либо повреждения принадлежащего ему имущества, возмещению не подлежат, и обязуется исполнить за Арендодателя обязательства по оплате стоимости возмещения вреда, причиненного третьим лицам при осуществлении самозащиты права.

7.8. Задаток в размере \_\_\_\_\_ (\_\_\_\_\_) рублей, перечисленный  
цифрами прописью

Арендатором в соответствии с условиями извещения о проведении аукциона на право заключения Договора на расчетный счет АО «Фонд имущества Санкт-Петербурга», засчитывается в счет арендных платежей по Договору следующим образом:

Сумма внесенного задатка в размере \_\_\_\_\_ руб. засчитывается в счет  
(цифрами)

арендной платы по Договору следующим образом:

в счет арендной платы за последние три месяца, предшествующие дню выполнения Работ по сохранению;

в счет арендной платы за первые платежные периоды по Договору засчитывается сумма, составляющая разницу между суммой внесенного задатка и размером арендной платы за последние три месяца, предшествующие дню выполнения Работ по сохранению, в размере \_\_\_\_\_ руб.  
(цифрами)

7.8-1. <\*> Обеспечительный платеж, устанавливаемый в размере годовой арендной платы за неиспользуемый ОКН, исчисляемой исходя из размера ежемесячной арендной платы, определенной по результатам аукциона, на срок, равный 13 месяцам, составляет:

\_\_\_\_\_, с учетом НДС (физические лица);

\_\_\_\_\_, без учета НДС (юридические лица или индивидуальные предприниматели).

Обеспечительный платеж обеспечивает на срок, равный 13 месяцам, исполнение обязательств, предусмотренных пунктами 2.2.2 и 3.3 Договора, а также обязательств арендатора возместить убытки и(или) уплатить неустойку в случае нарушения условий Договора и(или) выплатить компенсацию ущерба, причиненного Объекту.

Если обязательства, предусмотренные пунктами 2.2.2 и 3.3 Договора, а также обязательства Арендатора возместить убытки, и(или) уплатить неустойку в случае нарушения условий Договора, и(или) выплатить компенсацию ущерба, причиненного Объекту, не исполнены либо исполнены ненадлежащим образом, Арендодатель вправе зачесть сумму, составляющую неисполненные денежные обязательства, из суммы обеспечительного платежа в счет исполнения обязательства по оплате арендной платы, неустойки (пеней, штрафов, предусмотренных Договором), суммы компенсации ущерба, причиненного Объекту, а также по возмещению убытков по истечении срока, указанного в претензии о погашении задолженности.

<\*> Обеспечительный платеж устанавливается в случае увеличения начальной цены аукциона в два и более раза.

В случае досрочного расторжения договора по инициативе Арендодателя в связи с нарушением Арендатором условий Договора, обеспечительный платеж Арендатору не возвращается.

В случае досрочного расторжения договора по инициативе любой из сторон при надлежащем исполнении Арендатором обязательств по договору аренды в течение срока, на который обеспечительный платеж обеспечивает исполнение обязательств Арендатора,



предусмотренных пунктами 2.2.2 и 3.3 Договора, а также обязательств арендатора возместить убытки и(или) уплатить неустойку в случае нарушения условий Договора и(или) выплатить компенсацию ущерба, причиненного Объекту, обеспечительный платеж подлежит полному либо частичному возврату на основании обращения Арендатора о зачете в счет оплаты очередных платежных периодов, подлежащих оплате по Договору, наступающих по истечении 13 месяцев с даты заключения Договора (срока предоставления обеспечения).

Использование Арендодателем средств обеспечения договора в счет исполнения обязательств Арендатора не является надлежащим исполнением обязательств Арендатором.

При надлежащем исполнении Арендатором обязательств по договору аренды обеспечительный платеж, в случае поступления Арендодателю соответствующего обращения Арендатора, подлежит зачету в счет оплаты очередных платежных периодов, подлежащих оплате по Договору, наступающих после истечения 13 месяцев с даты заключения Договора (срока предоставления обеспечения).

7.9. Арендатор, надлежащим образом исполнявший свои обязанности по Договору, по истечении срока действия Договора не имеет преимущественного перед другими лицами права на заключение договора аренды Объекта на новый срок.

7.10. В случае досрочного расторжения Договора, в том числе по соглашению Сторон, за исключением случаев, предусмотренных Договором, и возврата Объекта Арендодателю последний при отсутствии задолженности Арендатора по арендной плате, штрафам, пеням, начисленным по Договору, возвращает Арендатору сумму, засчитанную в счет арендной платы в соответствии с пп. 7.8 Договора, при условии, что возврат данной суммы не повлечет возникновения задолженности по Договору. При наличии задолженности указанная сумма возвращается в части, превышающей сумму задолженности Арендатора перед Арендодателем.

В случаях досрочного расторжения Договора по основаниям, предусмотренным пунктами 6.3.1 - 6.3.12, 6.4 Договора, указанная сумма возврату не подлежит.

7.10-1. В соответствии со статьей 66.1 Гражданского кодекса Российской Федерации не допускается передача права аренды Объекта в уставный капитал хозяйственных обществ, товариществ.

## 8. Прочие условия

8.1. Произведенные Арендатором неотделимые улучшения Объекта являются собственностью Арендодателя. По окончании срока действия Договора стоимость неотделимых улучшений не возмещается.

В случае если Арендатором произведены улучшения Объекта путем его оснащения приборами учета используемых энергетических ресурсов, а также энергопринимающими устройствами, другим оборудованием, обеспечивающим возможность потребления электрической энергии, и обеспечения в установленном порядке технологического присоединения энергопринимающих устройств, необходимых для электроснабжения Объекта, к электрическим сетям (в том числе при увеличении максимальной мощности ранее присоединенных энергопринимающих устройств), указанные улучшения (как неотделимые, так и отделимые) являются собственностью Арендодателя. По окончании срока действия Договора стоимость указанных улучшений Объекта, а также расходы, понесенные при осуществлении мероприятий по оснащению приборами учета используемых энергетических ресурсов и по технологическому присоединению энергопринимающих устройств, Арендатору не возмещаются.

8.2. Если Объект становится по вине Арендатора непригодным для использования по назначению ранее полного амортизационного срока службы, Арендатор обязан возместить Арендодателю недовнесенную арендную плату в порядке, предусмотренном разделом 3 Договора «Платежи и расчеты по Договору», а также иные убытки в соответствии с законодательством Российской Федерации за период с момента обнаружения факта



непригодности Объекта до истечения указанного в разделе 4 Договора срока действия Договора.

8.3. Если состояние возвращаемого Объекта по окончании Договора хуже предусмотренного Договором, Арендатор возмещает Арендодателю причиненный ущерб в соответствии с действующим законодательством Российской Федерации.

8.4. Вопросы, не урегулированные Договором, регулируются действующим гражданским законодательством Российской Федерации.

8.5. Споры, возникающие при исполнении Договора, рассматриваются судом, Арбитражным судом Санкт-Петербурга и Ленинградской области в соответствии с их компетенцией.

8.6. Об изменениях наименования, местонахождения, банковских реквизитов или реорганизации Стороны обязаны письменно в двухнедельный срок сообщить друг другу со ссылкой на номер и дату Договора.

8.7. Договор составлен в 3 экземплярах, каждый из которых имеет одинаковую юридическую силу.

### 9. Приложение к Договору

9.1. Акт приема-передачи от \_\_\_\_\_.

9.2. Копия Охранного обязательства, утвержденного распоряжением КГИОП от 22.04.2022 № 114-об/22.

9.3. Протокол аукциона.

### 10. Реквизиты Сторон

**Арендодатель: Комитет имущественных отношений Санкт-Петербурга,**

ОГРН 1027809244561,

ИНН 7832000076, КПП 784201001

Адрес для направления корреспонденции: 191144, Санкт-Петербург, Новгородская ул., д. 20, литера А

Телефон: 576-75-15, Факс: 576-49-10

**Арендатор:**

_____	(наименование юридического лица либо
_____	фамилия, имя, отчество физического лица)
ИНН _____,	(дата, место регистрации)
_____	(место нахождения юридического лица (дата рождения,
_____	реквизиты документа, удостоверяющего личность,
_____	адрес, место жительства - для физических лиц)
_____	(телефон, факс, адрес электронной почты)

### 11. Подписи Сторон

**От Арендодателя**

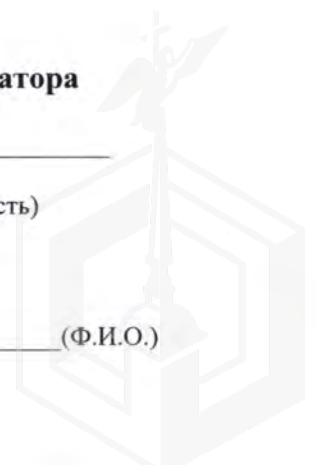
**От Арендатора**

\_\_\_\_\_  
(должность)

\_\_\_\_\_  
(должность)

\_\_\_\_\_  
(Ф.И.О.)

\_\_\_\_\_  
(Ф.И.О.)





## ФГИС ЕГРН

полное наименование органа регистрации прав

Раздел 1

Выписка из Единого государственного реестра недвижимости об объекте недвижимости

## Сведения о характеристиках объекта недвижимости

На основании запроса от 28.04.2022 г., поступившего на рассмотрение 28.04.2022 г., сообщаем, что согласно записям Единого государственного реестра недвижимости:

<b>Земельный участок</b>			
(вид объекта недвижимости)			
Лист № ____ Раздела <b>1</b>	Всего листов раздела <b>1</b> : ____	Всего разделов: ____	Всего листов выписки: ____
<b>28.04.2022 № 99/2022/464579735</b>			
Кадастровый номер:		<b>78:31:0001185:3</b>	

Номер кадастрового квартала:	78:31:0001185
Дата присвоения кадастрового номера:	30.11.2009
Ранее присвоенный государственный учетный номер:	данные отсутствуют
Адрес:	г.Санкт-Петербург, Конюшенная площадь, дом 1, литера А
Площадь:	19636 +/- 49кв. м
Кадастровая стоимость, руб.:	69989258.5
Кадастровые номера расположенных в пределах земельного участка объектов недвижимости:	78:31:0001185:1010, 78:31:0001185:1011, 78:00:0000000:1472, 78:31:0000000:3082, 78:31:0001185:1304
Кадастровые номера объектов недвижимости, из которых образован объект недвижимости:	данные отсутствуют
Кадастровые номера образованных объектов недвижимости:	данные отсутствуют
Сведения о включении объекта недвижимости в состав предприятия как имущественного комплекса:	

Государственный регистратор		ФГИС ЕГРН
полное наименование должности	подпись	инициалы, фамилия

М.П.

Раздел 1

Выписка из Единого государственного реестра недвижимости об объекте недвижимости

## Сведения о характеристиках объекта недвижимости

<b>Земельный участок</b>			
(вид объекта недвижимости)			
Лист № ____ Раздела <b>1</b>	Всего листов раздела <b>1</b> : ____	Всего разделов: ____	Всего листов выписки: ____
<b>28.04.2022 № 99/2022/464579735</b>			
Кадастровый номер:		<b>78:31:0001185:3</b>	

Категория земель:	Земли населённых пунктов
Виды разрешенного использования:	культурное развитие
Сведения о кадастровом инженерере:	данные отсутствуют
Сведения о лесах, водных объектах и об иных природных объектах, расположенных в пределах земельного участка:	данные отсутствуют
Сведения о том, что земельный участок полностью или частично расположен в границах зоны с особыми условиями использования территории или территории объекта культурного наследия	данные отсутствуют
Сведения о том, что земельный участок расположен в границах особой экономической зоны, территории опережающего социально-экономического развития, зоны территориального развития в Российской Федерации, игровой зоны:	данные отсутствуют
Сведения о том, что земельный участок расположен в границах особо охраняемой природной территории, охотничьих угодий, лесничеств, лесопарков:	данные отсутствуют
Сведения о результатах проведения государственного земельного надзора:	данные отсутствуют
Сведения о расположении земельного участка в границах территории, в отношении которой утверждён проект	данные отсутствуют





межевания территории:	
-----------------------	--

Государственный регистратор		ФГИС ЕГРН
полное наименование должности	подпись	инициалы, фамилия

М.П.

Раздел 1

Выписка из Единого государственного реестра недвижимости об объекте недвижимости

**Сведения о характеристиках объекта недвижимости**

<b>Земельный участок</b>			
(вид объекта недвижимости)			
Лист № ___ Раздела <b>1</b>	Всего листов раздела <b>1</b> : ___	Всего разделов: ___	Всего листов выписки: ___
<b>28.04.2022 № 99/2022/464579735</b>			
Кадастровый номер:		<b>78:31:0001185:3</b>	

Условный номер земельного участка:	данные отсутствуют
Сведения о принятии акта и (или) заключении договора, предусматривающих предоставление в соответствии с земельным законодательством исполнительным органом государственной власти или органом местного самоуправления находящегося в государственной или муниципальной собственности земельного участка для строительства наемного дома социального использования или наемного дома коммерческого использования:	данные отсутствуют
Сведения о том, что земельный участок или земельные участки образованы на основании решения об изъятии земельного участка и (или) расположенного на нем объекта недвижимости для государственных или муниципальных нужд:	данные отсутствуют
Сведения о том, что земельный участок образован из земель или земельного участка, государственная собственность на которые не разграничена:	данные отсутствуют
Сведения о наличии земельного спора о местоположении границ земельных участков:	данные отсутствуют
Статус записи об объекте недвижимости:	Сведения об объекте недвижимости имеют статус "актуальные"
Особые отметки:	Сведения о видах разрешенного использования имеют статус «Актуальные незасвидетельствованные». Право (ограничение права, обременение объекта недвижимости) зарегистрировано на данный объект недвижимости с видами разрешенного использования отсутствует. Сведения необходимые для заполнения раздела 3.1 отсутствуют.
Получатель выписки:	АКЦИОНЕРНОЕ ОБЩЕСТВО "ФОНД ИМУЩЕСТВА САНКТ-ПЕТЕРБУРГА" ИНН 7838332649

Государственный регистратор		ФГИС ЕГРН
полное наименование должности	подпись	инициалы, фамилия

М.П.





Выписка из Единого государственного реестра недвижимости об объекте недвижимости  
Сведения о зарегистрированных правах

Земельный участок	
(вид объекта недвижимости)	
Лист № ____ Раздела <b>2</b>	Всего листов раздела <b>2</b> : ____
Всего разделов: ____	
Всего листов выписки: ____	
<b>28.04.2022 № 99/2022/464579735</b>	
Кадастровый номер:	<b>78:31:0001185:3</b>
1. Правообладатель (правообладатели):	1.1. Санкт-Петербург
2. Вид, номер и дата государственной регистрации права:	2.1. Собственность, № 78-78-01/0081/2010-424 от 11.03.2010
3. Ограничение прав и обременение объекта недвижимости:	не зарегистрировано
1. Правообладатель (правообладатели):	1.2. Санкт-Петербургское государственное бюджетное учреждение "Агентство по развитию имущественного комплекса Санкт-Петербурга"?, ИНН: 7816641869
2. Вид, номер и дата государственной регистрации права:	2.2. Постоянное (бессрочное) пользование, № 78:31:0001185:3-78/011/2021-21 от 15.01.2021
3. Ограничение прав и обременение объекта недвижимости:	не зарегистрировано
4. Договоры участия в долевом строительстве:	не зарегистрировано
5. Заявленные в судебном порядке права требования:	данные отсутствуют
6. Сведения о возражении в отношении зарегистрированного права:	данные отсутствуют
7. Сведения о наличии решения об изъятии объекта недвижимости для государственных и муниципальных нужд:	данные отсутствуют
8. Сведения о невозможности государственной регистрации без личного участия правообладателя или его законного представителя:	
9. Правопритязания и сведения о наличии поступивших, но не рассмотренных заявлений о проведении государственной регистрации права (перехода, прекращения права), ограничения права или обременения объекта недвижимости, сделки в отношении объекта недвижимости:	данные отсутствуют
10. Сведения об осуществлении государственной регистрации сделки, права, ограничения права без необходимого в силу закона согласия третьего лица, органа:	данные отсутствуют
11. Сведения о невозможности государственной регистрации перехода, прекращения, ограничения права на земельный участок из земель сельскохозяйственного назначения:	

Государственный регистратор		ФГИС ЕГРН
полное наименование должности	подпись	инициалы, фамилия

М.П.





Выписка из Единого государственного реестра недвижимости об объекте недвижимости  
**Описание местоположения земельного участка**

<b>Земельный участок</b>			
<small>(вид объекта недвижимости)</small>			
Лист № ____ Раздела <b>3.2</b>	Всего листов раздела <b>3.2</b> : ____	Всего разделов: ____	Всего листов выписки: ____
<b>28.04.2022 № 99/2022/464579735</b>			
Кадастровый номер:		<b>78:31:0001185:3</b>	

Сведения о характерных точках границы земельного участка				
Система координат: МСК-05				
Зона №				
Номер точки	Координаты		Описание закрепления на местности	Средняя квадратическая погрешность определения координат характерных точек границ земельного участка, м
	X	Y		
1	2	3	4	5
1	94916.92	114426.32	данные отсутствуют	данные отсутствуют
2	94913.41	114425.35	данные отсутствуют	данные отсутствуют
3	94905.36	114423.03	данные отсутствуют	данные отсутствуют
4	94853.74	114408.89	данные отсутствуют	данные отсутствуют
5	94845.61	114406.66	данные отсутствуют	данные отсутствуют
6	94841.96	114405.7	данные отсутствуют	данные отсутствуют
7	94848.98	114391.9	данные отсутствуют	данные отсутствуют
8	94849.3	114392.03	данные отсутствуют	данные отсутствуют
9	94886.24	114317.63	данные отсутствуют	данные отсутствуют
10	94883.68	114317.08	данные отсутствуют	данные отсутствуют
11	94886.34	114304.4	данные отсутствуют	данные отсутствуют
12	94886.98	114301.4	данные отсутствуют	данные отсутствуют
13	94889.85	114288.78	данные отсутствуют	данные отсутствуют
14	94892.49	114289.37	данные отсутствуют	данные отсутствуют
15	94890.09	114201.87	данные отсутствуют	данные отсутствуют

Государственный регистратор		ФГИС ЕГРН
полное наименование должности	подпись	инициалы, фамилия

М.П.

Раздел 3.2

Выписка из Единого государственного реестра недвижимости об объекте недвижимости  
**Описание местоположения земельного участка**

<b>Земельный участок</b>			
<small>(вид объекта недвижимости)</small>			
Лист № ____ Раздела <b>3.2</b>	Всего листов раздела <b>3.2</b> : ____	Всего разделов: ____	Всего листов выписки: ____
<b>28.04.2022 № 99/2022/464579735</b>			
Кадастровый номер:		<b>78:31:0001185:3</b>	

Сведения о характерных точках границы земельного участка				
Система координат: МСК-05				
Зона №				
Номер точки	Координаты		Описание закрепления на местности	Средняя квадратическая погрешность определения координат характерных точек границ земельного участка, м
	X	Y		
1	2	3	4	5
16	94889.7	114201.85	данные отсутствуют	данные отсутствуют
17	94889.4	114186.49	данные отсутствуют	данные отсутствуют
18	94891.45	114184.54	данные отсутствуют	данные отсутствуют
19	94893.6	114182.7	данные отсутствуют	данные отсутствуют
20	94895.86	114180.98	данные отсутствуют	данные отсутствуют
21	94898.2	114179.39	данные отсутствуют	данные отсутствуют
22	94900.62	114177.93	данные отсутствуют	данные отсутствуют



23	94903.13	114176.6	данные отсутствуют	данные отсутствуют
24	94905.69	114175.41	данные отсутствуют	данные отсутствуют
25	94908.32	114174.36	данные отсутствуют	данные отсутствуют
26	94911.01	114173.46	данные отсутствуют	данные отсутствуют
27	94913.73	114172.7	данные отсутствуют	данные отсутствуют
28	94916.5	114172.09	данные отсутствуют	данные отсутствуют
29	94919.29	114171.63	данные отсутствуют	данные отсутствуют
30	94922.11	114171.32	данные отсутствуют	данные отсутствуют

Государственный регистратор		ФГИС ЕГРН
полное наименование должности	подпись	инициалы, фамилия

М.П.

Раздел 3.2

Выписка из Единого государственного реестра недвижимости об объекте недвижимости  
**Описание местоположения земельного участка**

<b>Земельный участок</b>			
(вид объекта недвижимости)			
Лист № ____ Раздела <b>3.2</b>	Всего листов раздела <b>3.2</b> : ____	Всего разделов: ____	Всего листов выписки: ____
<b>28.04.2022 № 99/2022/464579735</b>			
Кадастровый номер:	<b>78:31:0001185:3</b>		

Сведения о характерных точках границы земельного участка				
Система координат: МСК-05				
Зона №				
Номер точки	Координаты		Описание закрепления на местности	Средняя квадратическая погрешность определения координат характерных точек границ земельного участка, м
	X	Y		
1	2	3	4	5
31	94924.94	114171.17	данные отсутствуют	данные отсутствуют
32	94927.77	114171.17	данные отсутствуют	данные отсутствуют
33	94930.6	114171.33	данные отсутствуют	данные отсутствуют
34	94933.12	114171.5	данные отсутствуют	данные отсутствуют
35	94935.64	114171.81	данные отсутствуют	данные отсутствуют
36	94938.13	114172.28	данные отсутствуют	данные отсутствуют
37	94940.59	114172.89	данные отсутствуют	данные отсутствуют
38	94943.01	114173.64	данные отсутствуют	данные отсутствуют
39	94945.38	114174.53	данные отсутствуют	данные отсутствуют
40	94947.7	114175.56	данные отсутствуют	данные отсутствуют
41	94949.95	114176.72	данные отсутствуют	данные отсутствуют
42	94952.13	114178.01	данные отсутствуют	данные отсутствуют
43	94954.23	114179.43	данные отсутствуют	данные отсутствуют
44	94956.24	114180.96	данные отсутствуют	данные отсутствуют
45	94958.17	114182.62	данные отсутствуют	данные отсутствуют

Государственный регистратор		ФГИС ЕГРН
полное наименование должности	подпись	инициалы, фамилия

М.П.

Раздел 3.2

Выписка из Единого государственного реестра недвижимости об объекте недвижимости  
**Описание местоположения земельного участка**

<b>Земельный участок</b>			
(вид объекта недвижимости)			
Лист № ____ Раздела <b>3.2</b>	Всего листов раздела <b>3.2</b> : ____	Всего разделов: ____	Всего листов выписки: ____
<b>28.04.2022 № 99/2022/464579735</b>			
Кадастровый номер:	<b>78:31:0001185:3</b>		



Сведения о характерных точках границы земельного участка				
Система координат: МСК-05				
Зона №				
Номер точки	Координаты		Описание закрепления на местности	Средняя квадратическая погрешность определения координат характерных точек границ земельного участка, м
	X	Y		
1	2	3	4	5
46	94959.99	114184.38	данные отсутствуют	данные отсутствуют
47	94961.71	114186.24	данные отсутствуют	данные отсутствуют
48	94963.31	114188.2	данные отсутствуют	данные отсутствуют
49	94964.8	114190.25	данные отсутствуют	данные отсутствуют
50	94966.17	114192.38	данные отсутствуют	данные отсутствуют
51	94967.41	114194.6	данные отсутствуют	данные отсутствуют
52	94968.09	114209.99	данные отсутствуют	данные отсутствуют
53	94967.89	114209.99	данные отсутствуют	данные отсутствуют
54	94972.21	114304.41	данные отсутствуют	данные отсутствуют
55	94972.08	114304.44	данные отсутствуют	данные отсутствуют
56	94972.57	114309.4	данные отсутствуют	данные отсутствуют
57	94973.77	114309.67	данные отсутствуют	данные отсутствуют
58	94970.41	114324.4	данные отсутствуют	данные отсутствуют
59	94969.3	114324.2	данные отсутствуют	данные отсутствуют
60	94966.95	114328.58	данные отсутствуют	данные отсутствуют

Государственный регистратор		ФГИС ЕГРН
полное наименование должности	подпись	инициалы, фамилия

М.П.

Раздел 3.2

Выписка из Единого государственного реестра недвижимости об объекте недвижимости  
**Описание местоположения земельного участка**

<b>Земельный участок</b>			
(вид объекта недвижимости)			
Лист № ____ Раздела <b>3.2</b>	Всего листов раздела <b>3.2</b> : ____	Всего разделов: ____	Всего листов выписки: ____
<b>28.04.2022 № 99/2022/464579735</b>			
Кадастровый номер:		<b>78:31:0001185:3</b>	

Сведения о характерных точках границы земельного участка				
Система координат: МСК-05				
Зона №				
Номер точки	Координаты		Описание закрепления на местности	Средняя квадратическая погрешность определения координат характерных точек границ земельного участка, м
	X	Y		
1	2	3	4	5
61	94966.8	114328.56	данные отсутствуют	данные отсутствуют
62	94923.76	114412.5	данные отсутствуют	данные отсутствуют
63	94924.04	114412.66	данные отсутствуют	данные отсутствуют

Государственный регистратор		ФГИС ЕГРН
полное наименование должности	подпись	инициалы, фамилия

М.П.





Выписка из Единого государственного реестра недвижимости об объекте недвижимости  
Сведения о частях земельного участка

<b>Земельный участок</b>			
(вид объекта недвижимости)			
Лист № ____ Раздела <b>4</b>	Всего листов раздела <b>4</b> : ____	Всего разделов: ____	Всего листов выписки: ____
<b>28.04.2022 № 99/2022/464579735</b>			
Кадастровый номер:		<b>78:31:0001185:3</b>	

План (чертеж, схема) части земельного участка		Учетный номер части: <b>78:31:0001185:3/7</b>	
Масштаб 1: данные отсутствуют	Условные обозначения:		

Государственный регистратор		ФГИС ЕГРН
полное наименование должности	подпись	инициалы, фамилия

М.П.

Раздел 4

Выписка из Единого государственного реестра недвижимости об объекте недвижимости  
Сведения о частях земельного участка

<b>Земельный участок</b>			
(вид объекта недвижимости)			
Лист № ____ Раздела <b>4</b>	Всего листов раздела <b>4</b> : ____	Всего разделов: ____	Всего листов выписки: ____
<b>28.04.2022 № 99/2022/464579735</b>			
Кадастровый номер:		<b>78:31:0001185:3</b>	

План (чертеж, схема) части земельного участка		Учетный номер части: <b>78:31:0001185:3/8</b>	
Масштаб 1: данные отсутствуют	Условные обозначения:		

Государственный регистратор		ФГИС ЕГРН
полное наименование должности	подпись	инициалы, фамилия

М.П.

Раздел 4

Выписка из Единого государственного реестра недвижимости об объекте недвижимости  
Сведения о частях земельного участка

<b>Земельный участок</b>			
(вид объекта недвижимости)			
Лист № ____ Раздела <b>4</b>	Всего листов раздела <b>4</b> : ____	Всего разделов: ____	Всего листов выписки: ____
<b>28.04.2022 № 99/2022/464579735</b>			
Кадастровый номер:		<b>78:31:0001185:3</b>	

План (чертеж, схема) части земельного участка		Учетный номер части: <b>78:31:0001185:3/9</b>	
Масштаб 1: данные отсутствуют	Условные обозначения:		

Государственный регистратор		ФГИС ЕГРН
полное наименование должности	подпись	инициалы, фамилия

М.П.

Раздел 4

Выписка из Единого государственного реестра недвижимости об объекте недвижимости  
Сведения о частях земельного участка

<b>Земельный участок</b>			
(вид объекта недвижимости)			
Лист № ____ Раздела <b>4</b>	Всего листов раздела <b>4</b> : ____	Всего разделов: ____	Всего листов выписки: ____
<b>28.04.2022 № 99/2022/464579735</b>			
Кадастровый номер:		<b>78:31:0001185:3</b>	



План (чертеж, схема) части земельного участка		Учетный номер части: <b>78:31:0001185:3/10</b>	
Масштаб 1: данные отсутствуют	Условные обозначения:		

Государственный регистратор		ФГИС ЕГРН
полное наименование должности	подпись	инициалы, фамилия

М.П.

Раздел 4

Выписка из Единого государственного реестра недвижимости об объекте недвижимости  
Сведения о частях земельного участка

<b>Земельный участок</b>			
(вид объекта недвижимости)			
Лист № ____ Раздела <b>4</b>	Всего листов раздела <b>4</b> : ____	Всего разделов: ____	Всего листов выписки: ____
<b>28.04.2022 № 99/2022/464579735</b>			
Кадастровый номер:		<b>78:31:0001185:3</b>	

План (чертеж, схема) части земельного участка		Учетный номер части: <b>78:31:0001185:3/11</b>	
Масштаб 1: данные отсутствуют	Условные обозначения:		

Государственный регистратор		ФГИС ЕГРН
полное наименование должности	подпись	инициалы, фамилия

М.П.

Раздел 4

Выписка из Единого государственного реестра недвижимости об объекте недвижимости  
Сведения о частях земельного участка

<b>Земельный участок</b>			
(вид объекта недвижимости)			
Лист № ____ Раздела <b>4</b>	Всего листов раздела <b>4</b> : ____	Всего разделов: ____	Всего листов выписки: ____
<b>28.04.2022 № 99/2022/464579735</b>			
Кадастровый номер:		<b>78:31:0001185:3</b>	

План (чертеж, схема) части земельного участка		Учетный номер части: <b>78:31:0001185:3/12</b>	
Масштаб 1: данные отсутствуют	Условные обозначения:		

Государственный регистратор		ФГИС ЕГРН
полное наименование должности	подпись	инициалы, фамилия

М.П.

Раздел 4

Выписка из Единого государственного реестра недвижимости об объекте недвижимости  
Сведения о частях земельного участка

<b>Земельный участок</b>			
(вид объекта недвижимости)			
Лист № ____ Раздела <b>4</b>	Всего листов раздела <b>4</b> : ____	Всего разделов: ____	Всего листов выписки: ____
<b>28.04.2022 № 99/2022/464579735</b>			
Кадастровый номер:		<b>78:31:0001185:3</b>	

План (чертеж, схема) части земельного участка		Учетный номер части: <b>78:31:0001185:3/13</b>	
Масштаб 1: данные отсутствуют	Условные обозначения:		

Государственный регистратор		ФГИС ЕГРН
полное наименование должности	подпись	инициалы, фамилия

М.П.

Раздел 4



Выписка из Единого государственного реестра недвижимости об объекте недвижимости  
Сведения о частях земельного участка

<b>Земельный участок</b>			
<small>(вид объекта недвижимости)</small>			
Лист № ____ Раздела <b>4</b>	Всего листов раздела <b>4</b> : ____	Всего разделов: ____	Всего листов выписки: ____
<b>28.04.2022 № 99/2022/464579735</b>			
Кадастровый номер:		<b>78:31:0001185:3</b>	

План (чертеж, схема) части земельного участка		Учетный номер части: <b>78:31:0001185:3/14</b>	
Масштаб 1: данные отсутствуют	Условные обозначения:		

Государственный регистратор		ФГИС ЕГРН
полное наименование должности	подпись	инициалы, фамилия

М.П.

Раздел 4

Выписка из Единого государственного реестра недвижимости об объекте недвижимости  
Сведения о частях земельного участка

<b>Земельный участок</b>			
<small>(вид объекта недвижимости)</small>			
Лист № ____ Раздела <b>4</b>	Всего листов раздела <b>4</b> : ____	Всего разделов: ____	Всего листов выписки: ____
<b>28.04.2022 № 99/2022/464579735</b>			
Кадастровый номер:		<b>78:31:0001185:3</b>	

План (чертеж, схема) части земельного участка		Учетный номер части: <b>78:31:0001185:3/15</b>	
Масштаб 1: данные отсутствуют	Условные обозначения:		

Государственный регистратор		ФГИС ЕГРН
полное наименование должности	подпись	инициалы, фамилия

М.П.

Раздел 4

Выписка из Единого государственного реестра недвижимости об объекте недвижимости  
Сведения о частях земельного участка

<b>Земельный участок</b>			
<small>(вид объекта недвижимости)</small>			
Лист № ____ Раздела <b>4</b>	Всего листов раздела <b>4</b> : ____	Всего разделов: ____	Всего листов выписки: ____
<b>28.04.2022 № 99/2022/464579735</b>			
Кадастровый номер:		<b>78:31:0001185:3</b>	

План (чертеж, схема) части земельного участка		Учетный номер части: <b>78:31:0001185:3/16</b>	
Масштаб 1: данные отсутствуют	Условные обозначения:		

Государственный регистратор		ФГИС ЕГРН
полное наименование должности	подпись	инициалы, фамилия

М.П.

Раздел 4

Выписка из Единого государственного реестра недвижимости об объекте недвижимости  
Сведения о частях земельного участка

<b>Земельный участок</b>			
<small>(вид объекта недвижимости)</small>			
Лист № ____ Раздела <b>4</b>	Всего листов раздела <b>4</b> : ____	Всего разделов: ____	Всего листов выписки: ____
<b>28.04.2022 № 99/2022/464579735</b>			
Кадастровый номер:		<b>78:31:0001185:3</b>	



План (чертеж, схема) части земельного участка		Учетный номер части: <b>78:31:0001185:3/17</b>	
Масштаб 1: данные отсутствуют	Условные обозначения:		
Государственный регистратор		ФГИС ЕГРН	
полное наименование должности	подпись	инициалы, фамилия	

М.П.

Раздел 4

Выписка из Единого государственного реестра недвижимости об объекте недвижимости  
Сведения о частях земельного участка

<b>Земельный участок</b>			
(вид объекта недвижимости)			
Лист № ____ Раздела <b>4</b>	Всего листов раздела <b>4</b> : ____	Всего разделов: ____	Всего листов выписки: ____
<b>28.04.2022 № 99/2022/464579735</b>			
Кадастровый номер:		<b>78:31:0001185:3</b>	

План (чертеж, схема) части земельного участка		Учетный номер части: <b>78:31:0001185:3/18</b>	
Масштаб 1: данные отсутствуют	Условные обозначения:		
Государственный регистратор		ФГИС ЕГРН	
полное наименование должности	подпись	инициалы, фамилия	

М.П.

Раздел 4

Выписка из Единого государственного реестра недвижимости об объекте недвижимости  
Сведения о частях земельного участка

<b>Земельный участок</b>			
(вид объекта недвижимости)			
Лист № ____ Раздела <b>4</b>	Всего листов раздела <b>4</b> : ____	Всего разделов: ____	Всего листов выписки: ____
<b>28.04.2022 № 99/2022/464579735</b>			
Кадастровый номер:		<b>78:31:0001185:3</b>	

План (чертеж, схема) части земельного участка		Учетный номер части: <b>78:31:0001185:3/19</b>	
Масштаб 1: данные отсутствуют	Условные обозначения:		
Государственный регистратор		ФГИС ЕГРН	
полное наименование должности	подпись	инициалы, фамилия	

М.П.

Раздел 4

Выписка из Единого государственного реестра недвижимости об объекте недвижимости  
Сведения о частях земельного участка

<b>Земельный участок</b>			
(вид объекта недвижимости)			
Лист № ____ Раздела <b>4</b>	Всего листов раздела <b>4</b> : ____	Всего разделов: ____	Всего листов выписки: ____
<b>28.04.2022 № 99/2022/464579735</b>			
Кадастровый номер:		<b>78:31:0001185:3</b>	

План (чертеж, схема) части земельного участка		Учетный номер части: <b>78:31:0001185:3/20</b>	
Масштаб 1: данные отсутствуют	Условные обозначения:		
Государственный регистратор		ФГИС ЕГРН	
полное наименование должности	подпись	инициалы, фамилия	

М.П.

Раздел 4



Выписка из Единого государственного реестра недвижимости об объекте недвижимости  
Сведения о частях земельного участка

<b>Земельный участок</b>			
<small>(вид объекта недвижимости)</small>			
Лист № ____ Раздела <b>4</b>	Всего листов раздела <b>4</b> : ____	Всего разделов: ____	Всего листов выписки: ____
<b>28.04.2022 № 99/2022/464579735</b>			
Кадастровый номер:		<b>78:31:0001185:3</b>	

План (чертеж, схема) части земельного участка		Учетный номер части: <b>78:31:0001185:3/21</b>	
Масштаб 1: данные отсутствуют	Условные обозначения:		

Государственный регистратор		ФГИС ЕГРН
полное наименование должности	подпись	инициалы, фамилия

М.П.

Раздел 4

Выписка из Единого государственного реестра недвижимости об объекте недвижимости  
Сведения о частях земельного участка

<b>Земельный участок</b>			
<small>(вид объекта недвижимости)</small>			
Лист № ____ Раздела <b>4</b>	Всего листов раздела <b>4</b> : ____	Всего разделов: ____	Всего листов выписки: ____
<b>28.04.2022 № 99/2022/464579735</b>			
Кадастровый номер:		<b>78:31:0001185:3</b>	

План (чертеж, схема) части земельного участка		Учетный номер части: <b>78:31:0001185:3/25</b>	
Масштаб 1: данные отсутствуют	Условные обозначения:		

Государственный регистратор		ФГИС ЕГРН
полное наименование должности	подпись	инициалы, фамилия

М.П.

Раздел 4

Выписка из Единого государственного реестра недвижимости об объекте недвижимости  
Сведения о частях земельного участка

<b>Земельный участок</b>			
<small>(вид объекта недвижимости)</small>			
Лист № ____ Раздела <b>4</b>	Всего листов раздела <b>4</b> : ____	Всего разделов: ____	Всего листов выписки: ____
<b>28.04.2022 № 99/2022/464579735</b>			
Кадастровый номер:		<b>78:31:0001185:3</b>	

План (чертеж, схема) части земельного участка		Учетный номер части: <b>78:31:0001185:3/26</b>	
Масштаб 1: данные отсутствуют	Условные обозначения:		

Государственный регистратор		ФГИС ЕГРН
полное наименование должности	подпись	инициалы, фамилия

М.П.

Раздел 4

Выписка из Единого государственного реестра недвижимости об объекте недвижимости  
Сведения о частях земельного участка

<b>Земельный участок</b>			
<small>(вид объекта недвижимости)</small>			
Лист № ____ Раздела <b>4</b>	Всего листов раздела <b>4</b> : ____	Всего разделов: ____	Всего листов выписки: ____
<b>28.04.2022 № 99/2022/464579735</b>			
Кадастровый номер:		<b>78:31:0001185:3</b>	



План (чертеж, схема) части земельного участка		Учетный номер части: <b>78:31:0001185:3/27</b>	
Масштаб 1: данные отсутствуют	Условные обозначения:		
Государственный регистратор		ФГИС ЕГРН	
полное наименование должности	подпись	инициалы, фамилия	

М.П.

Раздел 4

Выписка из Единого государственного реестра недвижимости об объекте недвижимости  
Сведения о частях земельного участка

<b>Земельный участок</b>			
(вид объекта недвижимости)			
Лист № ____ Раздела <b>4</b>	Всего листов раздела <b>4</b> : ____	Всего разделов: ____	Всего листов выписки: ____
<b>28.04.2022 № 99/2022/464579735</b>			
Кадастровый номер:		<b>78:31:0001185:3</b>	

План (чертеж, схема) части земельного участка		Учетный номер части: <b>78:31:0001185:3/28</b>	
Масштаб 1: данные отсутствуют	Условные обозначения:		
Государственный регистратор		ФГИС ЕГРН	
полное наименование должности	подпись	инициалы, фамилия	

М.П.

Раздел 4

Выписка из Единого государственного реестра недвижимости об объекте недвижимости  
Сведения о частях земельного участка

<b>Земельный участок</b>			
(вид объекта недвижимости)			
Лист № ____ Раздела <b>4</b>	Всего листов раздела <b>4</b> : ____	Всего разделов: ____	Всего листов выписки: ____
<b>28.04.2022 № 99/2022/464579735</b>			
Кадастровый номер:		<b>78:31:0001185:3</b>	

План (чертеж, схема) части земельного участка		Учетный номер части: <b>78:31:0001185:3/29</b>	
Масштаб 1: данные отсутствуют	Условные обозначения:		
Государственный регистратор		ФГИС ЕГРН	
полное наименование должности	подпись	инициалы, фамилия	

М.П.

Раздел 4

Выписка из Единого государственного реестра недвижимости об объекте недвижимости  
Сведения о частях земельного участка

<b>Земельный участок</b>			
(вид объекта недвижимости)			
Лист № ____ Раздела <b>4</b>	Всего листов раздела <b>4</b> : ____	Всего разделов: ____	Всего листов выписки: ____
<b>28.04.2022 № 99/2022/464579735</b>			
Кадастровый номер:		<b>78:31:0001185:3</b>	

План (чертеж, схема) части земельного участка		Учетный номер части: <b>78:31:0001185:3/30</b>	
Масштаб 1: данные отсутствуют	Условные обозначения:		
Государственный регистратор		ФГИС ЕГРН	
полное наименование должности	подпись	инициалы, фамилия	

М.П.

Раздел 4

Выписка из Единого государственного реестра недвижимости об объекте недвижимости  
Сведения о частях земельного участка

<b>Земельный участок</b>			
(вид объекта недвижимости)			
Лист № ____ Раздела <b>4</b>	Всего листов раздела <b>4</b> : ____	Всего разделов: ____	Всего листов выписки: ____
<b>28.04.2022 № 99/2022/464579735</b>			
Кадастровый номер:		<b>78:31:0001185:3</b>	

План (чертеж, схема) части земельного участка		Учетный номер части: <b>78:31:0001185:3/31</b>	
Масштаб 1: данные отсутствуют	Условные обозначения:		

Государственный регистратор		ФГИС ЕГРН
полное наименование должности	подпись	инициалы, фамилия

М.П.





Выписка из Единого государственного реестра недвижимости об объекте недвижимости  
Сведения о частях земельного участка

<b>Земельный участок</b>			
<small>(вид объекта недвижимости)</small>			
Лист № ____ Раздела <b>4.1</b>	Всего листов раздела <b>4.1</b> : ____	Всего разделов: ____	Всего листов выписки: ____
<b>28.04.2022 № 99/2022/464579735</b>			
Кадастровый номер:		<b>78:31:0001185:3</b>	

Учетный номер части	Площадь (м <sup>2</sup> )	Содержание ограничения в использовании или ограничения права на объект недвижимости или обременения объекта недвижимости
1	2	3
7	19636	Ограничения прав на земельный участок, предусмотренные статьями 56, 56.1 Земельного кодекса Российской Федерации
8	10921	Ограничения прав на земельный участок, предусмотренные статьями 56, 56.1 Земельного кодекса Российской Федерации
9	34	Ограничения прав на земельный участок, предусмотренные статьями 56, 56.1 Земельного кодекса Российской Федерации
10	38	Ограничения прав на земельный участок, предусмотренные статьями 56, 56.1 Земельного кодекса Российской Федерации
11	18293	Ограничения прав на земельный участок, предусмотренные статьями 56, 56.1 Земельного кодекса Российской Федерации
12	14	Ограничения прав на земельный участок, предусмотренные статьями 56, 56.1 Земельного кодекса Российской Федерации
13	5	Ограничения прав на земельный участок, предусмотренные статьями 56, 56.1 Земельного кодекса Российской Федерации
14	5	Ограничения прав на земельный участок, предусмотренные статьями 56, 56.1 Земельного кодекса Российской Федерации

Государственный регистратор		ФГИС ЕГРН
полное наименование должности	подпись	инициалы, фамилия

М.П.

Выписка из Единого государственного реестра недвижимости об объекте недвижимости  
Сведения о частях земельного участка

<b>Земельный участок</b>			
<small>(вид объекта недвижимости)</small>			
Лист № ____ Раздела <b>4.1</b>	Всего листов раздела <b>4.1</b> : ____	Всего разделов: ____	Всего листов выписки: ____
<b>28.04.2022 № 99/2022/464579735</b>			
Кадастровый номер:		<b>78:31:0001185:3</b>	

Учетный номер части	Площадь (м <sup>2</sup> )	Содержание ограничения в использовании или ограничения права на объект недвижимости или обременения объекта недвижимости
1	2	3
15	9	Ограничения прав на земельный участок, предусмотренные статьями 56, 56.1 Земельного кодекса Российской Федерации
16	21	Ограничения прав на земельный участок, предусмотренные статьями 56, 56.1 Земельного кодекса Российской Федерации
17	220	Ограничения прав на земельный участок, предусмотренные статьями 56, 56.1 Земельного кодекса Российской Федерации
18	65	Ограничения прав на земельный участок, предусмотренные статьями 56, 56.1 Земельного кодекса Российской Федерации
19	38	Ограничения прав на земельный участок, предусмотренные статьями 56, 56.1 Земельного кодекса Российской Федерации
20	145	Ограничения прав на земельный участок, предусмотренные статьями 56, 56.1 Земельного кодекса Российской Федерации
21	110	Ограничения прав на земельный участок, предусмотренные статьями 56, 56.1 Земельного кодекса Российской Федерации
25	0	Ограничения прав на земельный участок, предусмотренные статьями 56, 56.1 Земельного кодекса Российской Федерации, Приказ комитета по природопользованию, охране окружающей среды и обеспечению экологической безопасности Правительства Санкт-Петербурга № 125-р от 26.02.2019, срок действия: 21.10.2020

Государственный регистратор		ФГИС ЕГРН
полное наименование должности	подпись	инициалы, фамилия

М.П.

Раздел 4.1

Выписка из Единого государственного реестра недвижимости об объекте недвижимости  
Сведения о частях земельного участка

<b>Земельный участок</b>			
(вид объекта недвижимости)			
Лист № ____ Раздела <b>4.1</b>	Всего листов раздела <b>4.1</b> : ____	Всего разделов: ____	Всего листов выписки: ____
<b>28.04.2022 № 99/2022/464579735</b>			
Кадастровый номер:		<b>78:31:0001185:3</b>	

Учетный номер части	Площадь (м <sup>2</sup> )	Содержание ограничения в использовании или ограничения права на объект недвижимости или обременения объекта недвижимости
1	2	3
26	10921	Ограничения прав на земельный участок, предусмотренные статьями 56, 56.1 Земельного кодекса Российской Федерации
27	2564	Ограничения прав на земельный участок, предусмотренные статьями 56, 56.1 Земельного кодекса Российской Федерации, Распоряжение "Об утверждении местоположения береговой линии (границы водного объекта), границы водоохранной зоны и границы прибрежной защитной полосы канала Грибоедова (ИД 1271) на территории Санкт-Петербурга № 63-р от 05.09.2019, срок действия: 20.08.2020
28	2564	Ограничения прав на земельный участок, предусмотренные статьями 56, 56.1 Земельного кодекса Российской Федерации, Распоряжение "Об утверждении местоположения береговой линии (границы водного объекта), границы водоохранной зоны и границы прибрежной защитной полосы канала Грибоедова (ИД 1271) на территории Санкт-Петербурга № 63-р от 05.09.2019, срок действия: 20.08.2020
29	0	Ограничения прав на земельный участок, предусмотренные статьями 56, 56.1 Земельного кодекса Российской Федерации, Распоряжение "Об утверждении местоположения береговой линии (границы водного объекта), границы водоохранной зоны и границы прибрежной защитной полосы канала Грибоедова (ИД 1271) на территории Санкт-Петербурга № 63-р от 05.02.2019, срок действия: 16.12.2020
30	0	Ограничения прав на земельный участок, предусмотренные статьями 56, 56.1 Земельного кодекса Российской Федерации, Приказ комитета по природопользованию, охране окружающей среды и обеспечению экологической безопасности Правительства Санкт-Петербурга № 125-р от 26.02.2019, срок действия: 23.10.2020
31	0	Ограничения прав на земельный участок, предусмотренные статьями 56, 56.1 Земельного кодекса Российской Федерации, Распоряжение "Об утверждении местоположения береговой линии (границы водного объекта), границы водоохранной зоны и границы прибрежной защитной полосы канала Грибоедова (ИД 1271) на территории Санкт-Петербурга № 63-р от 05.09.2019, срок действия: 02.12.2020

Государственный регистратор		ФГИС ЕГРН
полное наименование должности	подпись	инициалы, фамилия

М.П.

Сведения о характерных точках границы части (частей) земельного участка				
Учетный номер части: 7				
Система координат: МСК-05				
Зона №				
Номер точки	Координаты, м		Описание закрепления на местности	Средняя квадратическая погрешность определения координат характерных точек границы части земельного участка, м
	X	Y		



Выписка из Единого государственного реестра недвижимости об объекте недвижимости  
Сведения о частях земельного участка

Земельный участок				
<small>(вид объекта недвижимости)</small>				
Лист № ____ Раздела <b>4.2</b>		Всего листов раздела <b>4.2</b> : ____		Всего разделов: ____
28.04.2022 № 99/2022/464579735				
Кадастровый номер:			78:31:0001185:3	
Сведения о характерных точках границы части (частей) земельного участка				
Учетный номер части: 7				
Система координат: МСК-05				
Зона №				
Номер точки	Координаты, м		Описание закрепления на местности	Средняя квадратическая погрешность определения координат характерных точек границы части земельного участка, м
	X	Y		
1	2	3	4	5
1	94916.92	114426.32	данные отсутствуют	данные отсутствуют
1	94916.92	114426.32	данные отсутствуют	данные отсутствуют
1	94916.92	114426.32	данные отсутствуют	данные отсутствуют
1	94916.92	114426.32	данные отсутствуют	данные отсутствуют
1	94916.92	114426.32	данные отсутствуют	данные отсутствуют
1	94916.92	114426.32	данные отсутствуют	данные отсутствуют
1	94916.92	114426.32	данные отсутствуют	данные отсутствуют
1	94916.92	114426.32	данные отсутствуют	данные отсутствуют
1	94916.92	114426.32	данные отсутствуют	данные отсутствуют
1	94916.92	114426.32	данные отсутствуют	данные отсутствуют
2	94913.41	114425.35	данные отсутствуют	данные отсутствуют
2	94913.41	114425.35	данные отсутствуют	данные отсутствуют
2	94913.41	114425.35	данные отсутствуют	данные отсутствуют
2	94913.41	114425.35	данные отсутствуют	данные отсутствуют
2	94913.41	114425.35	данные отсутствуют	данные отсутствуют
2	94913.41	114425.35	данные отсутствуют	данные отсутствуют

Государственный регистратор		ФГИС ЕГРН
полное наименование должности	подпись	инициалы, фамилия

М.П.

Раздел 4.2

Выписка из Единого государственного реестра недвижимости об объекте недвижимости  
Сведения о частях земельного участка

Земельный участок				
<small>(вид объекта недвижимости)</small>				
Лист № ____ Раздела <b>4.2</b>		Всего листов раздела <b>4.2</b> : ____		Всего разделов: ____
28.04.2022 № 99/2022/464579735				
Кадастровый номер:			78:31:0001185:3	
Номер точки	Координаты, м		Описание закрепления на местности	Средняя квадратическая погрешность определения координат характерных точек границы части земельного участка, м
	X	Y		
1	2	3	4	5
2	94913.41	114425.35	данные отсутствуют	данные отсутствуют
2	94913.41	114425.35	данные отсутствуют	данные отсутствуют
2	94913.41	114425.35	данные отсутствуют	данные отсутствуют
2	94913.41	114425.35	данные отсутствуют	данные отсутствуют
3	94905.36	114423.03	данные отсутствуют	данные отсутствуют
3	94905.36	114423.03	данные отсутствуют	данные отсутствуют
3	94905.36	114423.03	данные отсутствуют	данные отсутствуют
3	94905.36	114423.03	данные отсутствуют	данные отсутствуют
3	94905.36	114423.03	данные отсутствуют	данные отсутствуют
3	94905.36	114423.03	данные отсутствуют	данные отсутствуют
3	94905.36	114423.03	данные отсутствуют	данные отсутствуют
3	94905.36	114423.03	данные отсутствуют	данные отсутствуют
3	94905.36	114423.03	данные отсутствуют	данные отсутствуют

3	94905.36	114423.03	данные отсутствуют	данные отсутствуют
3	94905.36	114423.03	данные отсутствуют	данные отсутствуют
3	94905.36	114423.03	данные отсутствуют	данные отсутствуют
4	94853.74	114408.89	данные отсутствуют	данные отсутствуют
4	94853.74	114408.89	данные отсутствуют	данные отсутствуют
Государственный регистратор				ФГИС ЕГРН
полное наименование должности			подпись	инициалы, фамилия

М.П.

Раздел 4.2

Выписка из Единого государственного реестра недвижимости об объекте недвижимости  
Сведения о частях земельного участка

<b>Земельный участок</b>			
<small>(вид объекта недвижимости)</small>			
Лист № __ Раздела <b>4.2</b>	Всего листов раздела <b>4.2</b> : __	Всего разделов: __	Всего листов выписки: __
<b>28.04.2022 № 99/2022/464579735</b>			
Кадастровый номер:		<b>78:31:0001185:3</b>	

Номер точки	Координаты, м		Описание закрепления на местности	Средняя квадратическая погрешность определения координат характерных точек границы части земельного участка, м
	X	Y		
1	2	3	4	5
4	94853.74	114408.89	данные отсутствуют	данные отсутствуют
4	94853.74	114408.89	данные отсутствуют	данные отсутствуют
4	94853.74	114408.89	данные отсутствуют	данные отсутствуют
4	94853.74	114408.89	данные отсутствуют	данные отсутствуют
4	94853.74	114408.89	данные отсутствуют	данные отсутствуют
4	94853.74	114408.89	данные отсутствуют	данные отсутствуют
4	94853.74	114408.89	данные отсутствуют	данные отсутствуют
4	94853.74	114408.89	данные отсутствуют	данные отсутствуют
5	94845.61	114406.66	данные отсутствуют	данные отсутствуют
5	94845.61	114406.66	данные отсутствуют	данные отсутствуют
5	94845.61	114406.66	данные отсутствуют	данные отсутствуют
5	94845.61	114406.66	данные отсутствуют	данные отсутствуют
5	94845.61	114406.66	данные отсутствуют	данные отсутствуют
5	94845.61	114406.66	данные отсутствуют	данные отсутствуют
5	94845.61	114406.66	данные отсутствуют	данные отсутствуют
5	94845.61	114406.66	данные отсутствуют	данные отсутствуют
5	94845.61	114406.66	данные отсутствуют	данные отсутствуют
5	94845.61	114406.66	данные отсутствуют	данные отсутствуют
6	94841.96	114405.7	данные отсутствуют	данные отсутствуют

Государственный регистратор				ФГИС ЕГРН
полное наименование должности			подпись	инициалы, фамилия

М.П.

Раздел 4.2

Выписка из Единого государственного реестра недвижимости об объекте недвижимости  
Сведения о частях земельного участка

<b>Земельный участок</b>			
<small>(вид объекта недвижимости)</small>			
Лист № __ Раздела <b>4.2</b>	Всего листов раздела <b>4.2</b> : __	Всего разделов: __	Всего листов выписки: __
<b>28.04.2022 № 99/2022/464579735</b>			
Кадастровый номер:		<b>78:31:0001185:3</b>	

Номер точки	Координаты, м		Описание закрепления на местности	Средняя квадратическая погрешность определения координат характерных точек границы части земельного участка, м
	X	Y		
1	2	3	4	5
6	94841.96	114405.7	данные отсутствуют	данные отсутствуют
6	94841.96	114405.7	данные отсутствуют	данные отсутствуют
6	94841.96	114405.7	данные отсутствуют	данные отсутствуют
6	94841.96	114405.7	данные отсутствуют	данные отсутствуют
6	94841.96	114405.7	данные отсутствуют	данные отсутствуют
6	94841.96	114405.7	данные отсутствуют	данные отсутствуют



6	94841.96	114405.7	данные отсутствуют	данные отсутствуют
6	94841.96	114405.7	данные отсутствуют	данные отсутствуют
7	94848.98	114391.9	данные отсутствуют	данные отсутствуют
7	94848.98	114391.9	данные отсутствуют	данные отсутствуют
7	94848.98	114391.9	данные отсутствуют	данные отсутствуют
7	94848.98	114391.9	данные отсутствуют	данные отсутствуют
7	94848.98	114391.9	данные отсутствуют	данные отсутствуют
7	94848.98	114391.9	данные отсутствуют	данные отсутствуют
7	94848.98	114391.9	данные отсутствуют	данные отсутствуют
7	94848.98	114391.9	данные отсутствуют	данные отсутствуют
7	94848.98	114391.9	данные отсутствуют	данные отсутствуют
7	94848.98	114391.9	данные отсутствуют	данные отсутствуют

Государственный регистратор		ФГИС ЕГРН
полное наименование должности	подпись	инициалы, фамилия

М.П.

Раздел 4.2

Выписка из Единого государственного реестра недвижимости об объекте недвижимости

## Сведения о частях земельного участка

<b>Земельный участок</b>			
(вид объекта недвижимости)			
Лист № ____ Раздела <b>4.2</b>	Всего листов раздела <b>4.2</b> : ____	Всего разделов: ____	Всего листов выписки: ____
<b>28.04.2022 № 99/2022/464579735</b>			
Кадастровый номер:		<b>78:31:0001185:3</b>	

Номер точки	Координаты, м		Описание закрепления на местности	Средняя квадратическая погрешность определения координат характерных точек границы части земельного участка, м
	X	Y		
1	2	3	4	5
7	94848.98	114391.9	данные отсутствуют	данные отсутствуют
8	94849.3	114392.03	данные отсутствуют	данные отсутствуют
8	94849.3	114392.03	данные отсутствуют	данные отсутствуют
8	94849.3	114392.03	данные отсутствуют	данные отсутствуют
8	94849.3	114392.03	данные отсутствуют	данные отсутствуют
8	94849.3	114392.03	данные отсутствуют	данные отсутствуют
8	94849.3	114392.03	данные отсутствуют	данные отсутствуют
8	94849.3	114392.03	данные отсутствуют	данные отсутствуют
8	94849.3	114392.03	данные отсутствуют	данные отсутствуют
8	94849.3	114392.03	данные отсутствуют	данные отсутствуют
8	94849.3	114392.03	данные отсутствуют	данные отсутствуют
8	94849.3	114392.03	данные отсутствуют	данные отсутствуют
8	94849.3	114392.03	данные отсутствуют	данные отсутствуют
8	94849.3	114392.03	данные отсутствуют	данные отсутствуют
9	94886.24	114317.63	данные отсутствуют	данные отсутствуют
9	94886.24	114317.63	данные отсутствуют	данные отсутствуют
10	94883.68	114317.08	данные отсутствуют	данные отсутствуют
10	94883.68	114317.08	данные отсутствуют	данные отсутствуют
11	94886.34	114304.4	данные отсутствуют	данные отсутствуют
11	94886.34	114304.4	данные отсутствуют	данные отсутствуют

Государственный регистратор		ФГИС ЕГРН
полное наименование должности	подпись	инициалы, фамилия

М.П.

Раздел 4.2

Выписка из Единого государственного реестра недвижимости об объекте недвижимости

## Сведения о частях земельного участка

<b>Земельный участок</b>			
(вид объекта недвижимости)			
Лист № ____ Раздела <b>4.2</b>	Всего листов раздела <b>4.2</b> : ____	Всего разделов: ____	Всего листов выписки: ____
<b>28.04.2022 № 99/2022/464579735</b>			
Кадастровый номер:		<b>78:31:0001185:3</b>	

Номер точки	Координаты, м		Описание закрепления на местности	Средняя квадратическая погрешность определения координат характерных точек границы части земельного участка, м
	X	Y		
1	2	3	4	5

11	94886.34	114304.4	данные отсутствуют	данные отсутствуют
12	94886.98	114301.4	данные отсутствуют	данные отсутствуют
12	94886.98	114301.4	данные отсутствуют	данные отсутствуют
12	94886.98	114301.4	данные отсутствуют	данные отсутствуют
13	94889.85	114288.78	данные отсутствуют	данные отсутствуют
13	94889.85	114288.78	данные отсутствуют	данные отсутствуют
13	94889.85	114288.78	данные отсутствуют	данные отсутствуют
14	94892.49	114289.37	данные отсутствуют	данные отсутствуют
14	94892.49	114289.37	данные отсутствуют	данные отсутствуют
15	94890.09	114201.87	данные отсутствуют	данные отсутствуют
15	94890.09	114201.87	данные отсутствуют	данные отсутствуют
16	94889.7	114201.85	данные отсутствуют	данные отсутствуют
16	94889.7	114201.85	данные отсутствуют	данные отсутствуют
17	94889.4	114186.49	данные отсутствуют	данные отсутствуют
17	94889.4	114186.49	данные отсутствуют	данные отсутствуют
17	94889.4	114186.49	данные отсутствуют	данные отсутствуют
17	94889.4	114186.49	данные отсутствуют	данные отсутствуют

Государственный регистратор		ФГИС ЕГРН
полное наименование должности	подпись	инициалы, фамилия

М.П.

Раздел 4.2

Выписка из Единого государственного реестра недвижимости об объекте недвижимости

## Сведения о частях земельного участка

<b>Земельный участок</b>			
(вид объекта недвижимости)			
Лист № ____ Раздела <b>4.2</b>	Всего листов раздела <b>4.2</b> : ____	Всего разделов: ____	Всего листов выписки: ____
<b>28.04.2022 № 99/2022/464579735</b>			
Кадастровый номер:		<b>78:31:0001185:3</b>	

Номер точки	Координаты, м		Описание закрепления на местности	Средняя квадратическая погрешность определения координат характерных точек границы части земельного участка, м
	X	Y		
1	2	3	4	5
18	94891.45	114184.54	данные отсутствуют	данные отсутствуют
19	94893.6	114182.7	данные отсутствуют	данные отсутствуют
20	94895.86	114180.98	данные отсутствуют	данные отсутствуют
21	94898.2	114179.39	данные отсутствуют	данные отсутствуют
22	94900.62	114177.93	данные отсутствуют	данные отсутствуют
23	94903.13	114176.6	данные отсутствуют	данные отсутствуют
24	94905.69	114175.41	данные отсутствуют	данные отсутствуют
25	94908.32	114174.36	данные отсутствуют	данные отсутствуют
26	94911.01	114173.46	данные отсутствуют	данные отсутствуют
27	94913.73	114172.7	данные отсутствуют	данные отсутствуют
28	94916.5	114172.09	данные отсутствуют	данные отсутствуют
29	94919.29	114171.63	данные отсутствуют	данные отсутствуют
29	94919.29	114171.63	данные отсутствуют	данные отсутствуют
29	94919.29	114171.63	данные отсутствуют	данные отсутствуют
30	94922.11	114171.32	данные отсутствуют	данные отсутствуют
30	94922.11	114171.32	данные отсутствуют	данные отсутствуют
30	94922.11	114171.32	данные отсутствуют	данные отсутствуют

Государственный регистратор		ФГИС ЕГРН
полное наименование должности	подпись	инициалы, фамилия

М.П.

Раздел 4.2

Выписка из Единого государственного реестра недвижимости об объекте недвижимости

## Сведения о частях земельного участка

<b>Земельный участок</b>			
(вид объекта недвижимости)			
Лист № ____ Раздела <b>4.2</b>	Всего листов раздела <b>4.2</b> : ____	Всего разделов: ____	Всего листов выписки: ____



28.04.2022 № 99/2022/464579735

Кадастровый номер:

78:31:0001185:3

Номер точки	Координаты, м		Описание закрепления на местности	Средняя квадратическая погрешность определения координат характерных точек границы части земельного участка, м
	X	Y		
1	2	3	4	5
31	94924.94	114171.17	данные отсутствуют	данные отсутствуют
31	94924.94	114171.17	данные отсутствуют	данные отсутствуют
31	94924.94	114171.17	данные отсутствуют	данные отсутствуют
32	94927.77	114171.17	данные отсутствуют	данные отсутствуют
32	94927.77	114171.17	данные отсутствуют	данные отсутствуют
32	94927.77	114171.17	данные отсутствуют	данные отсутствуют
33	94930.6	114171.33	данные отсутствуют	данные отсутствуют
33	94930.6	114171.33	данные отсутствуют	данные отсутствуют
33	94930.6	114171.33	данные отсутствуют	данные отсутствуют
33	94930.6	114171.33	данные отсутствуют	данные отсутствуют
33	94930.6	114171.33	данные отсутствуют	данные отсутствуют
33	94930.6	114171.33	данные отсутствуют	данные отсутствуют
34	94933.12	114171.5	данные отсутствуют	данные отсутствуют
34	94933.12	114171.5	данные отсутствуют	данные отсутствуют
34	94933.12	114171.5	данные отсутствуют	данные отсутствуют
34	94933.12	114171.5	данные отсутствуют	данные отсутствуют
34	94933.12	114171.5	данные отсутствуют	данные отсутствуют

Государственный регистратор

полное наименование должности

подпись

ФГИС ЕГРН

инициалы, фамилия

М.П.

Раздел 4.2

Выписка из Единого государственного реестра недвижимости об объекте недвижимости  
Сведения о частях земельного участка

## Земельный участок

(вид объекта недвижимости)

Лист № \_\_\_\_ Раздела **4.2**Всего листов раздела **4.2**: \_\_\_\_

Всего разделов: \_\_\_\_

Всего листов выписки: \_\_\_\_

28.04.2022 № 99/2022/464579735

Кадастровый номер:

78:31:0001185:3

Номер точки	Координаты, м		Описание закрепления на местности	Средняя квадратическая погрешность определения координат характерных точек границы части земельного участка, м
	X	Y		
1	2	3	4	5
35	94935.64	114171.81	данные отсутствуют	данные отсутствуют
35	94935.64	114171.81	данные отсутствуют	данные отсутствуют
35	94935.64	114171.81	данные отсутствуют	данные отсутствуют
35	94935.64	114171.81	данные отсутствуют	данные отсутствуют
35	94935.64	114171.81	данные отсутствуют	данные отсутствуют
36	94938.13	114172.28	данные отсутствуют	данные отсутствуют
36	94938.13	114172.28	данные отсутствуют	данные отсутствуют
36	94938.13	114172.28	данные отсутствуют	данные отсутствуют
36	94938.13	114172.28	данные отсутствуют	данные отсутствуют
36	94938.13	114172.28	данные отсутствуют	данные отсутствуют
37	94940.59	114172.89	данные отсутствуют	данные отсутствуют
37	94940.59	114172.89	данные отсутствуют	данные отсутствуют
37	94940.59	114172.89	данные отсутствуют	данные отсутствуют
37	94940.59	114172.89	данные отсутствуют	данные отсутствуют
37	94940.59	114172.89	данные отсутствуют	данные отсутствуют
38	94943.01	114173.64	данные отсутствуют	данные отсутствуют
38	94943.01	114173.64	данные отсутствуют	данные отсутствуют

Государственный регистратор

полное наименование должности

подпись

ФГИС ЕГРН

инициалы, фамилия

М.П.

Выписка из Единого государственного реестра недвижимости об объекте недвижимости  
Сведения о частях земельного участка

<b>Земельный участок</b>			
<small>(вид объекта недвижимости)</small>			
Лист № ____ Раздела <b>4.2</b>	Всего листов раздела <b>4.2</b> : ____	Всего разделов: ____	Всего листов выписки: ____
<b>28.04.2022 № 99/2022/464579735</b>			
Кадастровый номер:		<b>78:31:0001185:3</b>	

Номер точки	Координаты, м		Описание закрепления на местности	Средняя квадратическая погрешность определения координат характерных точек границы части земельного участка, м
	X	Y		
1	2	3	4	5
38	94943.01	114173.64	данные отсутствуют	данные отсутствуют
38	94943.01	114173.64	данные отсутствуют	данные отсутствуют
38	94943.01	114173.64	данные отсутствуют	данные отсутствуют
39	94945.38	114174.53	данные отсутствуют	данные отсутствуют
39	94945.38	114174.53	данные отсутствуют	данные отсутствуют
39	94945.38	114174.53	данные отсутствуют	данные отсутствуют
39	94945.38	114174.53	данные отсутствуют	данные отсутствуют
39	94945.38	114174.53	данные отсутствуют	данные отсутствуют
40	94947.7	114175.56	данные отсутствуют	данные отсутствуют
40	94947.7	114175.56	данные отсутствуют	данные отсутствуют
40	94947.7	114175.56	данные отсутствуют	данные отсутствуют
40	94947.7	114175.56	данные отсутствуют	данные отсутствуют
40	94947.7	114175.56	данные отсутствуют	данные отсутствуют
41	94949.95	114176.72	данные отсутствуют	данные отсутствуют
41	94949.95	114176.72	данные отсутствуют	данные отсутствуют
41	94949.95	114176.72	данные отсутствуют	данные отсутствуют
41	94949.95	114176.72	данные отсутствуют	данные отсутствуют

Государственный регистратор		ФГИС ЕГРН
полное наименование должности	подпись	инициалы, фамилия

М.П.

Раздел 4.2

Выписка из Единого государственного реестра недвижимости об объекте недвижимости  
Сведения о частях земельного участка

<b>Земельный участок</b>			
<small>(вид объекта недвижимости)</small>			
Лист № ____ Раздела <b>4.2</b>	Всего листов раздела <b>4.2</b> : ____	Всего разделов: ____	Всего листов выписки: ____
<b>28.04.2022 № 99/2022/464579735</b>			
Кадастровый номер:		<b>78:31:0001185:3</b>	

Номер точки	Координаты, м		Описание закрепления на местности	Средняя квадратическая погрешность определения координат характерных точек границы части земельного участка, м
	X	Y		
1	2	3	4	5
41	94949.95	114176.72	данные отсутствуют	данные отсутствуют
42	94952.13	114178.01	данные отсутствуют	данные отсутствуют
42	94952.13	114178.01	данные отсутствуют	данные отсутствуют
42	94952.13	114178.01	данные отсутствуют	данные отсутствуют
42	94952.13	114178.01	данные отсутствуют	данные отсутствуют
42	94952.13	114178.01	данные отсутствуют	данные отсутствуют
42	94952.13	114178.01	данные отсутствуют	данные отсутствуют
43	94954.23	114179.43	данные отсутствуют	данные отсутствуют
43	94954.23	114179.43	данные отсутствуют	данные отсутствуют
43	94954.23	114179.43	данные отсутствуют	данные отсутствуют
43	94954.23	114179.43	данные отсутствуют	данные отсутствуют
43	94954.23	114179.43	данные отсутствуют	данные отсутствуют
44	94956.24	114180.96	данные отсутствуют	данные отсутствуют
44	94956.24	114180.96	данные отсутствуют	данные отсутствуют
44	94956.24	114180.96	данные отсутствуют	данные отсутствуют
44	94956.24	114180.96	данные отсутствуют	данные отсутствуют



44	94956.24	114180.96	данные отсутствуют	данные отсутствуют
45	94958.17	114182.62	данные отсутствуют	данные отсутствуют

Государственный регистратор			ФГИС ЕГРН	
полное наименование должности			подпись	
			инициалы, фамилия	

М.П.

Раздел 4.2

Выписка из Единого государственного реестра недвижимости об объекте недвижимости  
Сведения о частях земельного участка

<b>Земельный участок</b>			
<small>(вид объекта недвижимости)</small>			
Лист № __ Раздела <b>4.2</b>	Всего листов раздела <b>4.2</b> : __	Всего разделов: __	Всего листов выписки: __
<b>28.04.2022 № 99/2022/464579735</b>			
Кадастровый номер:		<b>78:31:0001185:3</b>	

Номер точки	Координаты, м		Описание закрепления на местности	Средняя квадратическая погрешность определения координат характерных точек границы части земельного участка, м
	X	Y		
1	2	3	4	5
45	94958.17	114182.62	данные отсутствуют	данные отсутствуют
45	94958.17	114182.62	данные отсутствуют	данные отсутствуют
45	94958.17	114182.62	данные отсутствуют	данные отсутствуют
45	94958.17	114182.62	данные отсутствуют	данные отсутствуют
46	94959.99	114184.38	данные отсутствуют	данные отсутствуют
46	94959.99	114184.38	данные отсутствуют	данные отсутствуют
46	94959.99	114184.38	данные отсутствуют	данные отсутствуют
46	94959.99	114184.38	данные отсутствуют	данные отсутствуют
46	94959.99	114184.38	данные отсутствуют	данные отсутствуют
46	94959.99	114184.38	данные отсутствуют	данные отсутствуют
47	94961.71	114186.24	данные отсутствуют	данные отсутствуют
47	94961.71	114186.24	данные отсутствуют	данные отсутствуют
47	94961.71	114186.24	данные отсутствуют	данные отсутствуют
47	94961.71	114186.24	данные отсутствуют	данные отсутствуют
47	94961.71	114186.24	данные отсутствуют	данные отсутствуют
48	94963.31	114188.2	данные отсутствуют	данные отсутствуют
48	94963.31	114188.2	данные отсутствуют	данные отсутствуют
48	94963.31	114188.2	данные отсутствуют	данные отсутствуют

Государственный регистратор			ФГИС ЕГРН	
полное наименование должности			подпись	
			инициалы, фамилия	

М.П.

Раздел 4.2

Выписка из Единого государственного реестра недвижимости об объекте недвижимости  
Сведения о частях земельного участка

<b>Земельный участок</b>			
<small>(вид объекта недвижимости)</small>			
Лист № __ Раздела <b>4.2</b>	Всего листов раздела <b>4.2</b> : __	Всего разделов: __	Всего листов выписки: __
<b>28.04.2022 № 99/2022/464579735</b>			
Кадастровый номер:		<b>78:31:0001185:3</b>	

Номер точки	Координаты, м		Описание закрепления на местности	Средняя квадратическая погрешность определения координат характерных точек границы части земельного участка, м
	X	Y		
1	2	3	4	5
48	94963.31	114188.2	данные отсутствуют	данные отсутствуют
48	94963.31	114188.2	данные отсутствуют	данные отсутствуют
49	94964.8	114190.25	данные отсутствуют	данные отсутствуют
49	94964.8	114190.25	данные отсутствуют	данные отсутствуют
49	94964.8	114190.25	данные отсутствуют	данные отсутствуют
49	94964.8	114190.25	данные отсутствуют	данные отсутствуют
49	94964.8	114190.25	данные отсутствуют	данные отсутствуют
49	94964.8	114190.25	данные отсутствуют	данные отсутствуют
50	94966.17	114192.38	данные отсутствуют	данные отсутствуют
50	94966.17	114192.38	данные отсутствуют	данные отсутствуют

50	94966.17	114192.38	данные отсутствуют	данные отсутствуют
50	94966.17	114192.38	данные отсутствуют	данные отсутствуют
50	94966.17	114192.38	данные отсутствуют	данные отсутствуют
51	94967.41	114194.6	данные отсутствуют	данные отсутствуют
51	94967.41	114194.6	данные отсутствуют	данные отсутствуют
51	94967.41	114194.6	данные отсутствуют	данные отсутствуют
51	94967.41	114194.6	данные отсутствуют	данные отсутствуют
51	94967.41	114194.6	данные отсутствуют	данные отсутствуют

Государственный регистратор		ФГИС ЕГРН
полное наименование должности	подпись	инициалы, фамилия

М.П.

Раздел 4.2

Выписка из Единого государственного реестра недвижимости об объекте недвижимости  
Сведения о частях земельного участка

<b>Земельный участок</b>			
<small>(вид объекта недвижимости)</small>			
Лист № ____ Раздела <b>4.2</b>	Всего листов раздела <b>4.2</b> : ____	Всего разделов: ____	Всего листов выписки: ____
<b>28.04.2022 № 99/2022/464579735</b>			
Кадастровый номер:		<b>78:31:0001185:3</b>	

Номер точки	Координаты, м		Описание закрепления на местности	Средняя квадратическая погрешность определения координат характерных точек границы части земельного участка, м
	X	Y		
1	2	3	4	5
51	94967.41	114194.6	данные отсутствуют	данные отсутствуют
52	94968.09	114209.99	данные отсутствуют	данные отсутствуют
52	94968.09	114209.99	данные отсутствуют	данные отсутствуют
52	94968.09	114209.99	данные отсутствуют	данные отсутствуют
52	94968.09	114209.99	данные отсутствуют	данные отсутствуют
52	94968.09	114209.99	данные отсутствуют	данные отсутствуют
52	94968.09	114209.99	данные отсутствуют	данные отсутствуют
52	94968.09	114209.99	данные отсутствуют	данные отсутствуют
53	94967.89	114209.99	данные отсутствуют	данные отсутствуют
53	94967.89	114209.99	данные отсутствуют	данные отсутствуют
53	94967.89	114209.99	данные отсутствуют	данные отсутствуют
53	94967.89	114209.99	данные отсутствуют	данные отсутствуют
53	94967.89	114209.99	данные отсутствуют	данные отсутствуют
53	94967.89	114209.99	данные отсутствуют	данные отсутствуют
53	94967.89	114209.99	данные отсутствуют	данные отсутствуют
54	94972.21	114304.41	данные отсутствуют	данные отсутствуют
54	94972.21	114304.41	данные отсутствуют	данные отсутствуют
54	94972.21	114304.41	данные отсутствуют	данные отсутствуют
54	94972.21	114304.41	данные отсутствуют	данные отсутствуют

Государственный регистратор		ФГИС ЕГРН
полное наименование должности	подпись	инициалы, фамилия

М.П.

Раздел 4.2

Выписка из Единого государственного реестра недвижимости об объекте недвижимости  
Сведения о частях земельного участка

<b>Земельный участок</b>			
<small>(вид объекта недвижимости)</small>			
Лист № ____ Раздела <b>4.2</b>	Всего листов раздела <b>4.2</b> : ____	Всего разделов: ____	Всего листов выписки: ____
<b>28.04.2022 № 99/2022/464579735</b>			
Кадастровый номер:		<b>78:31:0001185:3</b>	

Номер точки	Координаты, м		Описание закрепления на местности	Средняя квадратическая погрешность определения координат характерных точек границы части земельного участка, м
	X	Y		
1	2	3	4	5
54	94972.21	114304.41	данные отсутствуют	данные отсутствуют
54	94972.21	114304.41	данные отсутствуют	данные отсутствуют
55	94972.08	114304.44	данные отсутствуют	данные отсутствуют



55	94972.08	114304.44	данные отсутствуют	данные отсутствуют
55	94972.08	114304.44	данные отсутствуют	данные отсутствуют
55	94972.08	114304.44	данные отсутствуют	данные отсутствуют
55	94972.08	114304.44	данные отсутствуют	данные отсутствуют
55	94972.08	114304.44	данные отсутствуют	данные отсутствуют
56	94972.57	114309.4	данные отсутствуют	данные отсутствуют
56	94972.57	114309.4	данные отсутствуют	данные отсутствуют
56	94972.57	114309.4	данные отсутствуют	данные отсутствуют
56	94972.57	114309.4	данные отсутствуют	данные отсутствуют
56	94972.57	114309.4	данные отсутствуют	данные отсутствуют
56	94972.57	114309.4	данные отсутствуют	данные отсутствуют
57	94973.77	114309.67	данные отсутствуют	данные отсутствуют
57	94973.77	114309.67	данные отсутствуют	данные отсутствуют
57	94973.77	114309.67	данные отсутствуют	данные отсутствуют

Государственный регистратор		ФГИС ЕГРН
полное наименование должности	подпись	инициалы, фамилия

М.П.

Раздел 4.2

Выписка из Единого государственного реестра недвижимости об объекте недвижимости  
Сведения о частях земельного участка

<b>Земельный участок</b>			
(вид объекта недвижимости)			
Лист № ____ Раздела <b>4.2</b>	Всего листов раздела <b>4.2</b> : ____	Всего разделов: ____	Всего листов выписки: ____
<b>28.04.2022 № 99/2022/464579735</b>			
Кадастровый номер:		<b>78:31:0001185:3</b>	

Номер точки	Координаты, м		Описание закрепления на местности	Средняя квадратическая погрешность определения координат характерных точек границы части земельного участка, м
	X	Y		
1	2	3	4	5
57	94973.77	114309.67	данные отсутствуют	данные отсутствуют
57	94973.77	114309.67	данные отсутствуют	данные отсутствуют
57	94973.77	114309.67	данные отсутствуют	данные отсутствуют
58	94970.41	114324.4	данные отсутствуют	данные отсутствуют
58	94970.41	114324.4	данные отсутствуют	данные отсутствуют
58	94970.41	114324.4	данные отсутствуют	данные отсутствуют
58	94970.41	114324.4	данные отсутствуют	данные отсутствуют
58	94970.41	114324.4	данные отсутствуют	данные отсутствуют
58	94970.41	114324.4	данные отсутствуют	данные отсутствуют
58	94970.41	114324.4	данные отсутствуют	данные отсутствуют
59	94969.3	114324.2	данные отсутствуют	данные отсутствуют
59	94969.3	114324.2	данные отсутствуют	данные отсутствуют
59	94969.3	114324.2	данные отсутствуют	данные отсутствуют
59	94969.3	114324.2	данные отсутствуют	данные отсутствуют
59	94969.3	114324.2	данные отсутствуют	данные отсутствуют
59	94969.3	114324.2	данные отсутствуют	данные отсутствуют
60	94966.95	114328.58	данные отсутствуют	данные отсутствуют
60	94966.95	114328.58	данные отсутствуют	данные отсутствуют

Государственный регистратор		ФГИС ЕГРН
полное наименование должности	подпись	инициалы, фамилия

М.П.

Раздел 4.2

Выписка из Единого государственного реестра недвижимости об объекте недвижимости  
Сведения о частях земельного участка

<b>Земельный участок</b>			
(вид объекта недвижимости)			
Лист № ____ Раздела <b>4.2</b>	Всего листов раздела <b>4.2</b> : ____	Всего разделов: ____	Всего листов выписки: ____
<b>28.04.2022 № 99/2022/464579735</b>			
Кадастровый номер:		<b>78:31:0001185:3</b>	

Номер точки	Координаты, м		Описание закрепления на местности	Средняя квадратическая погрешность определения координат характерных точек границы части земельного участка, м
	X	Y		
1	2	3	4	5
60	94966.95	114328.58	данные отсутствуют	данные отсутствуют
60	94966.95	114328.58	данные отсутствуют	данные отсутствуют
60	94966.95	114328.58	данные отсутствуют	данные отсутствуют
60	94966.95	114328.58	данные отсутствуют	данные отсутствуют
61	94966.8	114328.56	данные отсутствуют	данные отсутствуют
61	94966.8	114328.56	данные отсутствуют	данные отсутствуют
61	94966.8	114328.56	данные отсутствуют	данные отсутствуют
61	94966.8	114328.56	данные отсутствуют	данные отсутствуют
61	94966.8	114328.56	данные отсутствуют	данные отсутствуют
61	94966.8	114328.56	данные отсутствуют	данные отсутствуют
62	94923.76	114412.5	данные отсутствуют	данные отсутствуют
62	94923.76	114412.5	данные отсутствуют	данные отсутствуют
62	94923.76	114412.5	данные отсутствуют	данные отсутствуют
62	94923.76	114412.5	данные отсутствуют	данные отсутствуют
62	94923.76	114412.5	данные отсутствуют	данные отсутствуют
62	94923.76	114412.5	данные отсутствуют	данные отсутствуют
62	94923.76	114412.5	данные отсутствуют	данные отсутствуют
62	94923.76	114412.5	данные отсутствуют	данные отсутствуют
62	94923.76	114412.5	данные отсутствуют	данные отсутствуют

Государственный регистратор		ФГИС ЕГРН
полное наименование должности	подпись	инициалы, фамилия

М.П.

Раздел 4.2

Выписка из Единого государственного реестра недвижимости об объекте недвижимости  
Сведения о частях земельного участка

<b>Земельный участок</b>			
(вид объекта недвижимости)			
Лист № ___ Раздела <b>4.2</b>	Всего листов раздела <b>4.2</b> : ___	Всего разделов: ___	Всего листов выписки: ___
<b>28.04.2022 № 99/2022/464579735</b>			
Кадастровый номер:		<b>78:31:0001185:3</b>	

Номер точки	Координаты, м		Описание закрепления на местности	Средняя квадратическая погрешность определения координат характерных точек границы части земельного участка, м
	X	Y		
1	2	3	4	5
62	94923.76	114412.5	данные отсутствуют	данные отсутствуют
62	94923.76	114412.5	данные отсутствуют	данные отсутствуют
62	94923.76	114412.5	данные отсутствуют	данные отсутствуют
63	94924.04	114412.66	данные отсутствуют	данные отсутствуют
63	94924.04	114412.66	данные отсутствуют	данные отсутствуют
63	94924.04	114412.66	данные отсутствуют	данные отсутствуют
63	94924.04	114412.66	данные отсутствуют	данные отсутствуют
63	94924.04	114412.66	данные отсутствуют	данные отсутствуют
63	94924.04	114412.66	данные отсутствуют	данные отсутствуют
63	94924.04	114412.66	данные отсутствуют	данные отсутствуют
63	94924.04	114412.66	данные отсутствуют	данные отсутствуют
63	94924.04	114412.66	данные отсутствуют	данные отсутствуют
63	94924.04	114412.66	данные отсутствуют	данные отсутствуют
63	94924.04	114412.66	данные отсутствуют	данные отсутствуют
63	94924.04	114412.66	данные отсутствуют	данные отсутствуют
63	94924.04	114412.66	данные отсутствуют	данные отсутствуют
63	94924.04	114412.66	данные отсутствуют	данные отсутствуют
64	94855.81	114378.93	данные отсутствуют	данные отсутствуют
64	94855.81	114378.93	данные отсутствуют	данные отсутствуют
65	94894.26	114385.73	данные отсутствуют	данные отсутствуют
65	94894.26	114385.73	данные отсутствуют	данные отсутствуют

Государственный регистратор		ФГИС ЕГРН
полное наименование должности	подпись	инициалы, фамилия

М.П.

Раздел 4.2

Выписка из Единого государственного реестра недвижимости об объекте недвижимости  
Сведения о частях земельного участка



<b>Земельный участок</b>			
(вид объекта недвижимости)			
Лист № ___ Раздела <b>4.2</b>	Всего листов раздела <b>4.2</b> : ___	Всего разделов: ___	Всего листов выписки: ___
<b>28.04.2022 № 99/2022/464579735</b>			
Кадастровый номер:		<b>78:31:0001185:3</b>	

Номер точки	Координаты, м		Описание закрепления на местности	Средняя квадратическая погрешность определения координат характерных точек границы части земельного участка, м
	X	Y		
1	2	3	4	5
66	94910.27	114353.59	данные отсутствуют	данные отсутствуют
66	94910.27	114353.59	данные отсутствуют	данные отсутствуют
67	94912.94	114348.14	данные отсутствуют	данные отсутствуют
67	94912.94	114348.14	данные отсутствуют	данные отсутствуют
68	94913.05	114348.03	данные отсутствуют	данные отсутствуют
68	94913.05	114348.03	данные отсутствуют	данные отсутствуют
69	94913.05	114347.92	данные отсутствуют	данные отсутствуют
69	94913.05	114347.92	данные отсутствуют	данные отсутствуют
70	94936.74	114300.66	данные отсутствуют	данные отсутствуют
70	94936.74	114300.66	данные отсутствуют	данные отсутствуют
71	94935.51	114262.18	данные отсутствуют	данные отсутствуют
71	94935.51	114262.18	данные отсутствуют	данные отсутствуют
72	94935.29	114255.96	данные отсутствуют	данные отсутствуют
72	94935.29	114255.96	данные отсутствуют	данные отсутствуют
73	94934.29	114218.37	данные отсутствуют	данные отсутствуют
73	94934.29	114218.37	данные отсутствуют	данные отсутствуют
74	94931.51	114207.81	данные отсутствуют	данные отсутствуют

Государственный регистратор		ФГИС ЕГРН
полное наименование должности	подпись	инициалы, фамилия

М.П.

Раздел 4.2

Выписка из Единого государственного реестра недвижимости об объекте недвижимости  
Сведения о частях земельного участка

<b>Земельный участок</b>			
(вид объекта недвижимости)			
Лист № ___ Раздела <b>4.2</b>	Всего листов раздела <b>4.2</b> : ___	Всего разделов: ___	Всего листов выписки: ___
<b>28.04.2022 № 99/2022/464579735</b>			
Кадастровый номер:		<b>78:31:0001185:3</b>	

Номер точки	Координаты, м		Описание закрепления на местности	Средняя квадратическая погрешность определения координат характерных точек границы части земельного участка, м
	X	Y		
1	2	3	4	5
74	94931.51	114207.81	данные отсутствуют	данные отсутствуют
75	94928.95	114201.14	данные отсутствуют	данные отсутствуют
75	94928.95	114201.14	данные отсутствуют	данные отсутствуют
76	94917.72	114171.88	данные отсутствуют	данные отсутствуют
76	94917.72	114171.88	данные отсутствуют	данные отсутствуют
77	94920.27	114171.51	данные отсутствуют	данные отсутствуют
77	94920.27	114171.51	данные отсутствуют	данные отсутствуют
78	94922.85	114171.27	данные отсутствуют	данные отсутствуют
78	94922.85	114171.27	данные отсутствуют	данные отсутствуют
79	94925.43	114171.16	данные отсутствуют	данные отсутствуют
79	94925.43	114171.16	данные отсутствуют	данные отсутствуют
80	94928.01	114171.18	данные отсутствуют	данные отсутствуют
80	94928.01	114171.18	данные отсутствуют	данные отсутствуют
81	94893.84	114182.52	данные отсутствуют	данные отсутствуют
82	94894.4	114183.21	данные отсутствуют	данные отсутствуют
83	94894.83	114183.99	данные отсутствуют	данные отсутствуют
84	94895.12	114184.83	данные отсутствуют	данные отсутствуют

Государственный регистратор		ФГИС ЕГРН
полное наименование должности	подпись	инициалы, фамилия

М.П.

Раздел 4.2

Выписка из Единого государственного реестра недвижимости об объекте недвижимости  
Сведения о частях земельного участка

<b>Земельный участок</b>			
(вид объекта недвижимости)			
Лист № ____ Раздела <b>4.2</b>	Всего листов раздела <b>4.2</b> : ____	Всего разделов: ____	Всего листов выписки: ____
<b>28.04.2022 № 99/2022/464579735</b>			
Кадастровый номер:		<b>78:31:0001185:3</b>	

Номер точки	Координаты, м		Описание закрепления на местности	Средняя квадратическая погрешность определения координат характерных точек границы части земельного участка, м
	X	Y		
1	2	3	4	5
85	94895.26	114185.72	данные отсутствуют	данные отсутствуют
86	94895.23	114186.61	данные отсутствуют	данные отсутствуют
87	94895.05	114187.48	данные отсутствуют	данные отсутствуют
88	94894.71	114188.31	данные отсутствуют	данные отсутствуют
89	94894.23	114189.06	данные отсутствуют	данные отсутствуют
90	94893.63	114189.72	данные отсутствуют	данные отсутствуют
91	94892.92	114190.26	данные отсутствуют	данные отсутствуют
92	94892.12	114190.67	данные отсутствуют	данные отсутствуют
93	94891.26	114190.92	данные отсутствуют	данные отсутствуют
94	94890.38	114191.02	данные отсутствуют	данные отсутствуют
95	94889.49	114190.97	данные отсутствуют	данные отсутствуют
96	94890.82	114185.11	данные отсутствуют	данные отсутствуют
97	94892.31	114183.78	данные отсутствуют	данные отсутствуют
98	94853.02	114384.54	данные отсутствуют	данные отсутствуют
99	94853.76	114385.02	данные отсутствуют	данные отсутствуют
100	94854.4	114385.63	данные отсутствуют	данные отсутствуют
101	94854.92	114386.35	данные отсутствуют	данные отсутствуют

Государственный регистратор		ФГИС ЕГРН
полное наименование должности	подпись	инициалы, фамилия

М.П.

Раздел 4.2

Выписка из Единого государственного реестра недвижимости об объекте недвижимости  
Сведения о частях земельного участка

<b>Земельный участок</b>			
(вид объекта недвижимости)			
Лист № ____ Раздела <b>4.2</b>	Всего листов раздела <b>4.2</b> : ____	Всего разделов: ____	Всего листов выписки: ____
<b>28.04.2022 № 99/2022/464579735</b>			
Кадастровый номер:		<b>78:31:0001185:3</b>	

Номер точки	Координаты, м		Описание закрепления на местности	Средняя квадратическая погрешность определения координат характерных точек границы части земельного участка, м
	X	Y		
1	2	3	4	5
102	94855.31	114387.15	данные отсутствуют	данные отсутствуют
103	94855.56	114388	данные отсутствуют	данные отсутствуют
104	94855.65	114388.89	данные отсутствуют	данные отсутствуют
105	94855.58	114389.77	данные отсутствуют	данные отсутствуют
106	94855.35	114390.63	данные отсутствуют	данные отсутствуют
107	94854.98	114391.43	данные отсутствуют	данные отсутствуют
108	94854.47	114392.16	данные отсутствуют	данные отсутствуют
109	94853.84	114392.79	данные отсутствуют	данные отсутствуют
110	94853.1	114393.29	данные отсутствуют	данные отсутствуют
111	94852.3	114393.65	данные отсутствуют	данные отсутствуют
112	94851.43	114393.87	данные отсутствуют	данные отсутствуют
113	94850.55	114393.93	данные отсутствуют	данные отсутствуют



114	94849.67	114393.84	данные отсутствуют	данные отсутствуют
115	94848.82	114393.59	данные отсутствуют	данные отсутствуют
116	94848.24	114393.36	данные отсутствуют	данные отсутствуют
117	94882.33	114325.51	данные отсутствуют	данные отсутствуют
118	94883.73	114325.38	данные отсутствуют	данные отсутствуют

Государственный регистратор		ФГИС ЕГРН
полное наименование должности	подпись	инициалы, фамилия

М.П.

Раздел 4.2

Выписка из Единого государственного реестра недвижимости об объекте недвижимости  
Сведения о частях земельного участка

<b>Земельный участок</b>			
(вид объекта недвижимости)			
Лист № ____ Раздела <b>4.2</b>	Всего листов раздела <b>4.2</b> : ____	Всего разделов: ____	Всего листов выписки: ____
<b>28.04.2022 № 99/2022/464579735</b>			
Кадастровый номер:		<b>78:31:0001185:3</b>	

Номер точки	Координаты, м		Описание закрепления на местности	Средняя квадратическая погрешность определения координат характерных точек границы части земельного участка, м
	X	Y		
1	2	3	4	5
119	94889.64	114325.3	данные отсутствуют	данные отсутствуют
120	94888.24	114322.92	данные отсутствуют	данные отсутствуют
121	94885.97	114318.18	данные отсутствуют	данные отсутствуют
122	94885.68	114317.51	данные отсутствуют	данные отсутствуют
123	94884.27	114314.28	данные отсутствуют	данные отсутствуют
124	94890.71	114224.47	данные отсутствуют	данные отсутствуют
125	94892.7	114221.21	данные отсутствуют	данные отсутствуют
126	94894.82	114218.03	данные отсутствуют	данные отсутствуют
127	94897.08	114214.95	данные отсутствуют	данные отсутствуют
128	94899.45	114211.96	данные отсутствуют	данные отсутствуют
129	94901.94	114209.06	данные отсутствуют	данные отсутствуют
130	94904.55	114206.27	данные отсутствуют	данные отсутствуют
131	94907.27	114203.59	данные отсутствуют	данные отсутствуют
132	94910.09	114201.02	данные отсутствуют	данные отсутствуют
133	94913.01	114198.56	данные отсутствуют	данные отсутствуют
134	94916.04	114196.22	данные отсутствуют	данные отсутствуют
135	94919.15	114194.01	данные отсутствуют	данные отсутствуют

Государственный регистратор		ФГИС ЕГРН
полное наименование должности	подпись	инициалы, фамилия

М.П.

Раздел 4.2

Выписка из Единого государственного реестра недвижимости об объекте недвижимости  
Сведения о частях земельного участка

<b>Земельный участок</b>			
(вид объекта недвижимости)			
Лист № ____ Раздела <b>4.2</b>	Всего листов раздела <b>4.2</b> : ____	Всего разделов: ____	Всего листов выписки: ____
<b>28.04.2022 № 99/2022/464579735</b>			
Кадастровый номер:		<b>78:31:0001185:3</b>	

Номер точки	Координаты, м		Описание закрепления на местности	Средняя квадратическая погрешность определения координат характерных точек границы части земельного участка, м
	X	Y		
1	2	3	4	5
136	94922.35	114191.93	данные отсутствуют	данные отсутствуют
137	94925.63	114189.97	данные отсутствуют	данные отсутствуют
138	94928.99	114188.15	данные отсутствуют	данные отсутствуют
139	94932.42	114186.47	данные отсутствуют	данные отсутствуют
140	94935.91	114184.93	данные отсутствуют	данные отсутствуют
141	94939.47	114183.53	данные отсутствуют	данные отсутствуют

142	94943.07	114182.27	данные отсутствуют	данные отсутствуют
143	94946.73	114181.16	данные отсутствуют	данные отсутствуют
144	94950.42	114180.2	данные отсутствуют	данные отсутствуют
145	94954.16	114179.39	данные отсутствуют	данные отсутствуют
146	94956.18	114180.92	данные отсутствуют	данные отсутствуют
147	94958.12	114182.57	данные отсутствуют	данные отсутствуют
148	94959.95	114184.34	данные отсутствуют	данные отсутствуют
149	94961.68	114186.21	данные отсутствуют	данные отсутствуют
150	94963.29	114188.17	данные отсутствуют	данные отсутствуют
151	94964.79	114190.23	данные отсутствуют	данные отсутствуют
152	94966.16	114192.37	данные отсутствуют	данные отсутствуют

Государственный регистратор		ФГИС ЕГРН
полное наименование должности	подпись	инициалы, фамилия

М.П.

Раздел 4.2

Выписка из Единого государственного реестра недвижимости об объекте недвижимости

## Сведения о частях земельного участка

<b>Земельный участок</b>			
(вид объекта недвижимости)			
Лист № ____ Раздела <b>4.2</b>	Всего листов раздела <b>4.2</b> : ____	Всего разделов: ____	Всего листов выписки: ____
<b>28.04.2022 № 99/2022/464579735</b>			
Кадастровый номер:		<b>78:31:0001185:3</b>	

Номер точки	Координаты, м		Описание закрепления на местности	Средняя квадратическая погрешность определения координат характерных точек границы части земельного участка, м
	X	Y		
1	2	3	4	5
153	94890.32	114210.2	данные отсутствуют	данные отсутствуют
154	94890.99	114210.68	данные отсутствуют	данные отсутствуют
155	94891.58	114211.27	данные отсутствуют	данные отсутствуют
156	94892.06	114211.96	данные отсутствуют	данные отсутствуют
157	94892.41	114212.71	данные отсутствуют	данные отсутствуют
158	94892.64	114213.51	данные отсутствуют	данные отсутствуют
159	94892.73	114214.34	данные отсутствуют	данные отсутствуют
160	94892.69	114215.17	данные отсутствуют	данные отсутствуют
161	94892.5	114215.98	данные отсутствуют	данные отсутствуют
162	94892.19	114216.75	данные отсутствуют	данные отсутствуют
163	94891.75	114217.46	данные отсутствуют	данные отсутствуют
164	94891.19	114218.08	данные отсутствуют	данные отсутствуют
165	94890.55	114218.61	данные отсутствуют	данные отсутствуют
166	94891.96	114270.21	данные отсутствуют	данные отсутствуют
167	94891.79	114264.03	данные отсутствуют	данные отсутствуют
168	94892.27	114264.7	данные отсутствуют	данные отсутствуют
169	94892.64	114265.45	данные отсутствуют	данные отсутствуют

Государственный регистратор		ФГИС ЕГРН
полное наименование должности	подпись	инициалы, фамилия

М.П.

Раздел 4.2

Выписка из Единого государственного реестра недвижимости об объекте недвижимости

## Сведения о частях земельного участка

<b>Земельный участок</b>			
(вид объекта недвижимости)			
Лист № ____ Раздела <b>4.2</b>	Всего листов раздела <b>4.2</b> : ____	Всего разделов: ____	Всего листов выписки: ____
<b>28.04.2022 № 99/2022/464579735</b>			
Кадастровый номер:		<b>78:31:0001185:3</b>	

Номер точки	Координаты, м		Описание закрепления на местности	Средняя квадратическая погрешность определения координат характерных точек границы части земельного участка, м
	X	Y		
1	2	3	4	5



170	94892.87	114266.26	данные отсутствуют	данные отсутствуют
171	94892.96	114267.08	данные отсутствуют	данные отсутствуют
172	94892.92	114267.92	данные отсутствуют	данные отсутствуют
173	94892.73	114268.73	данные отсутствуют	данные отсутствуют
174	94892.4	114269.5	данные отсутствуют	данные отсутствуют
175	94879.09	114332.03	данные отсутствуют	данные отсутствуют
176	94879.19	114332.85	данные отсутствуют	данные отсутствуют
177	94879.16	114333.69	данные отсутствуют	данные отсутствуют
178	94878.99	114334.5	данные отсутствуют	данные отсутствуют
179	94878.68	114335.28	данные отсутствуют	данные отсутствуют
180	94878.25	114335.99	данные отсутствуют	данные отсутствуют
181	94877.7	114336.62	данные отсутствуют	данные отсутствуют
182	94877.06	114337.15	данные отсутствуют	данные отсутствуют
183	94876.34	114337.57	данные отсутствуют	данные отсутствуют
184	94933.13	114171.5	данные отсутствуют	данные отсутствуют
185	94935.64	114171.82	данные отсутствуют	данные отсутствуют
186	94938.14	114172.29	данные отсутствуют	данные отсутствуют

Государственный регистратор		ФГИС ЕГРН
полное наименование должности	подпись	инициалы, фамилия

М.П.

Раздел 4.2

Выписка из Единого государственного реестра недвижимости об объекте недвижимости

## Сведения о частях земельного участка

<b>Земельный участок</b>			
(вид объекта недвижимости)			
Лист № ____ Раздела <b>4.2</b>	Всего листов раздела <b>4.2</b> : ____	Всего разделов: ____	Всего листов выписки: ____
<b>28.04.2022 № 99/2022/464579735</b>			
Кадастровый номер:		<b>78:31:0001185:3</b>	

Номер точки	Координаты, м		Описание закрепления на местности	Средняя квадратическая погрешность определения координат характерных точек границы части земельного участка, м
	X	Y		
1	2	3	4	5
187	94937.44	114172.77	данные отсутствуют	данные отсутствуют
188	94936.67	114173.13	данные отсутствуют	данные отсутствуют
189	94935.85	114173.37	данные отсутствуют	данные отсутствуют
190	94935.01	114173.47	данные отсутствуют	данные отсутствуют
191	94934.16	114173.43	данные отсутствуют	данные отсутствуют
192	94933.33	114173.25	данные отсутствуют	данные отсутствуют
193	94932.53	114172.94	данные отсутствуют	данные отсутствуют
194	94931.8	114172.51	данные отсутствуют	данные отсутствуют
195	94931.15	114171.97	данные отсутствуют	данные отсутствуют
196	94907.03	114174.87	данные отсутствуют	данные отсутствуют
197	94891.22	114185.92	данные отсутствуют	данные отсутствуют
198	94889.41	114187.21	данные отсутствуют	данные отсутствуют
199	94891.32	114184.65	данные отсутствуют	данные отсутствуют
200	94893.33	114182.92	данные отсутствуют	данные отсутствуют
201	94895.43	114181.29	данные отсутствуют	данные отсутствуют
202	94897.61	114179.77	данные отсутствуют	данные отсутствуют
203	94899.87	114178.37	данные отсутствуют	данные отсутствуют

Государственный регистратор		ФГИС ЕГРН
полное наименование должности	подпись	инициалы, фамилия

М.П.

Раздел 4.2

Выписка из Единого государственного реестра недвижимости об объекте недвижимости

## Сведения о частях земельного участка

<b>Земельный участок</b>			
(вид объекта недвижимости)			
Лист № ____ Раздела <b>4.2</b>	Всего листов раздела <b>4.2</b> : ____	Всего разделов: ____	Всего листов выписки: ____

28.04.2022 № 99/2022/464579735

Кадастровый номер:

78:31:0001185:3

Номер точки	Координаты, м		Описание закрепления на местности	Средняя квадратическая погрешность определения координат характерных точек границы части земельного участка, м
	X	Y		
1	2	3	4	5
204	94902.19	114177.08	данные отсутствуют	данные отсутствуют
205	94904.58	114175.91	данные отсутствуют	данные отсутствуют
206	94961.3	114185.78	данные отсутствуют	данные отсутствуют
207	94958.23	114186.62	данные отсутствуют	данные отсутствуют
208	94956.57	114187.03	данные отсутствуют	данные отсутствуют
209	94954.89	114187.29	данные отсутствуют	данные отсутствуют
210	94953.19	114187.4	данные отсутствуют	данные отсутствуют
211	94951.49	114187.37	данные отсутствуют	данные отсутствуют
212	94949.79	114187.18	данные отсутствуют	данные отсутствуют
213	94948.12	114186.85	данные отсутствуют	данные отсутствуют
214	94946.49	114186.36	данные отсутствуют	данные отсутствуют
215	94944.91	114185.74	данные отсутствуют	данные отсутствуют
216	94943.38	114184.98	данные отсутствуют	данные отсутствуют
217	94941.93	114184.08	данные отсутствуют	данные отсутствуют
218	94940.57	114183.07	данные отсутствуют	данные отсутствуют
219	94939.3	114181.93	данные отсутствуют	данные отсутствуют
220	94938.13	114180.69	данные отсутствуют	данные отсутствуют

Государственный регистратор		ФГИС ЕГРН
полное наименование должности	подпись	инициалы, фамилия

М.П.

Раздел 4.2

Выписка из Единого государственного реестра недвижимости об объекте недвижимости  
Сведения о частях земельного участка

<b>Земельный участок</b>			
(вид объекта недвижимости)			
Лист № ____ Раздела <b>4.2</b>	Всего листов раздела <b>4.2</b> : ____	Всего разделов: ____	Всего листов выписки: ____
<b>28.04.2022 № 99/2022/464579735</b>			
Кадастровый номер:		78:31:0001185:3	

Номер точки	Координаты, м		Описание закрепления на местности	Средняя квадратическая погрешность определения координат характерных точек границы части земельного участка, м
	X	Y		
1	2	3	4	5
221	94937.08	114179.35	данные отсутствуют	данные отсутствуют
222	94936.15	114177.92	данные отсутствуют	данные отсутствуют
223	94935.35	114176.42	данные отсутствуют	данные отсутствуют
224	94934.69	114174.85	данные отсутствуют	данные отсутствуют
225	94934.17	114173.23	данные отсутствуют	данные отсутствуют
226	94933.8	114171.57	данные отсутствуют	данные отсутствуют
227	94936.21	114171.91	данные отсутствуют	данные отсутствуют
228	94938.59	114172.38	данные отсутствуют	данные отсутствуют
229	94940.95	114172.99	данные отсутствуют	данные отсутствуют
230	94943.27	114173.73	данные отсутствуют	данные отсутствуют
231	94945.54	114174.6	данные отсутствуют	данные отсутствуют
232	94947.77	114175.59	данные отсутствуют	данные отсутствуют
233	94949.93	114176.71	данные отсутствуют	данные отсутствуют
234	94952.02	114177.95	данные отсутствуют	данные отсутствуют
235	94954.05	114179.3	данные отсутствуют	данные отсутствуют
236	94955.99	114180.76	данные отсутствуют	данные отсутствуют
237	94957.85	114182.33	данные отсутствуют	данные отсутствуют

Государственный регистратор		ФГИС ЕГРН
полное наименование должности	подпись	инициалы, фамилия

М.П.



Выписка из Единого государственного реестра недвижимости об объекте недвижимости  
Сведения о частях земельного участка

<b>Земельный участок</b>			
<small>(вид объекта недвижимости)</small>			
Лист № ____ Раздела <b>4.2</b>	Всего листов раздела <b>4.2</b> : ____	Всего разделов: ____	Всего листов выписки: ____
<b>28.04.2022 № 99/2022/464579735</b>			
Кадастровый номер:		<b>78:31:0001185:3</b>	

Номер точки	Координаты, м		Описание закрепления на местности	Средняя квадратическая погрешность определения координат характерных точек границы части земельного участка, м
	X	Y		
1	2	3	4	5
238	94959.62	114184.01	данные отсутствуют	данные отсутствуют
239	94889.4	114186.71	данные отсутствуют	данные отсутствуют
240	94890	114187.55	данные отсутствуют	данные отсутствуют
241	94890.19	114187.89	данные отсутствуют	данные отсутствуют
242	94890.32	114188.26	данные отсутствуют	данные отсутствуют
243	94890.38	114188.66	данные отсутствуют	данные отсутствуют
244	94892.83	114278.46	данные отсутствуют	данные отсутствуют
245	94892.27	114281.35	данные отсутствуют	данные отсутствуют
246	94890.78	114288.99	данные отсутствуют	данные отсутствуют
247	94885.22	114317.41	данные отсутствуют	данные отсутствуют
248	94884.49	114321.16	данные отсутствуют	данные отсутствуют
249	94884.09	114323.19	данные отсутствуют	данные отсутствуют
250	94884.09	114323.26	данные отсутствуют	данные отсутствуют
251	94884.42	114323.71	данные отсутствуют	данные отсутствуют
252	94884.61	114324.23	данные отсутствуют	данные отсутствуют
253	94884.65	114324.79	данные отсутствуют	данные отсутствуют
254	94884.53	114325.33	данные отсутствуют	данные отсутствуют

Государственный регистратор		ФГИС ЕГРН
полное наименование должности	подпись	инициалы, фамилия

М.П.

Раздел 4.2

Выписка из Единого государственного реестра недвижимости об объекте недвижимости  
Сведения о частях земельного участка

<b>Земельный участок</b>			
<small>(вид объекта недвижимости)</small>			
Лист № ____ Раздела <b>4.2</b>	Всего листов раздела <b>4.2</b> : ____	Всего разделов: ____	Всего листов выписки: ____
<b>28.04.2022 № 99/2022/464579735</b>			
Кадастровый номер:		<b>78:31:0001185:3</b>	

Номер точки	Координаты, м		Описание закрепления на местности	Средняя квадратическая погрешность определения координат характерных точек границы части земельного участка, м
	X	Y		
1	2	3	4	5
255	94884.27	114325.82	данные отсутствуют	данные отсутствуют
256	94883.88	114326.22	данные отсутствуют	данные отсутствуют
257	94883.4	114326.5	данные отсутствуют	данные отсутствуют
258	94882.86	114326.64	данные отсутствуют	данные отсутствуют
259	94843.86	114405.09	данные отсутствуют	данные отсутствуют
260	94910.67	114424.17	данные отсутствуют	данные отсутствуют
261	94911.04	114424.29	данные отсутствуют	данные отсутствуют
262	94911.36	114424.51	данные отсутствуют	данные отсутствуют
263	94911.61	114424.83	данные отсутствуют	данные отсутствуют
264	94916.24	114172.15	данные отсутствуют	данные отсутствуют
265	94889.49	114191.2	данные отсутствуют	данные отсутствуют
266	94891.43	114184.55	данные отсутствуют	данные отсутствуют
267	94893.57	114182.73	данные отсутствуют	данные отсутствуют
268	94895.8	114181.03	данные отсутствуют	данные отсутствуют
269	94898.12	114179.45	данные отсутствуют	данные отсутствуют

270	94900.52	114177.99	данные отсутствуют	данные отсутствуют
271	94902.99	114176.67	данные отсутствуют	данные отсутствуют

Государственный регистратор			ФГИС ЕГРН	
полное наименование должности			подпись	
			инициалы, фамилия	

М.П.

Раздел 4.2

Выписка из Единого государственного реестра недвижимости об объекте недвижимости  
Сведения о частях земельного участка

<b>Земельный участок</b>			
(вид объекта недвижимости)			
Лист № ____ Раздела <b>4.2</b>	Всего листов раздела <b>4.2</b> : ____	Всего разделов: ____	Всего листов выписки: ____
<b>28.04.2022 № 99/2022/464579735</b>			
Кадастровый номер:		<b>78:31:0001185:3</b>	

Номер точки	Координаты, м		Описание закрепления на местности	Средняя квадратическая погрешность определения координат характерных точек границы части земельного участка, м
	X	Y		
1	2	3	4	5
272	94905.54	114175.48	данные отсутствуют	данные отсутствуют
273	94908.14	114174.43	данные отсутствуют	данные отсутствуют
274	94910.8	114173.52	данные отсутствуют	данные отсутствуют
275	94913.5	114172.76	данные отсутствуют	данные отсутствуют
276	94879.11	114415.84	данные отсутствуют	данные отсутствуют
276	94879.11	114415.84	данные отсутствуют	данные отсутствуют
277	94879.53	114414.74	данные отсутствуют	данные отсутствуют
277	94879.53	114414.74	данные отсутствуют	данные отсутствуют
278	94936.19	114300.62	данные отсутствуют	данные отсутствуют
278	94936.19	114300.62	данные отсутствуют	данные отсутствуют
279	94933.76	114218.81	данные отсутствуют	данные отсутствуют
279	94933.76	114218.81	данные отсутствуют	данные отсутствуют
280	94930.97	114208.28	данные отсутствуют	данные отсутствуют
280	94930.97	114208.28	данные отсутствуют	данные отсутствуют
281	94917.18	114171.98	данные отсутствуют	данные отсутствуют
281	94917.18	114171.98	данные отсутствуют	данные отсутствуют
282	94856.19	114378.15	данные отсутствуют	данные отсутствуют

Государственный регистратор			ФГИС ЕГРН	
полное наименование должности			подпись	
			инициалы, фамилия	

М.П.

Раздел 4.2

Выписка из Единого государственного реестра недвижимости об объекте недвижимости  
Сведения о частях земельного участка

<b>Земельный участок</b>			
(вид объекта недвижимости)			
Лист № ____ Раздела <b>4.2</b>	Всего листов раздела <b>4.2</b> : ____	Всего разделов: ____	Всего листов выписки: ____
<b>28.04.2022 № 99/2022/464579735</b>			
Кадастровый номер:		<b>78:31:0001185:3</b>	

Номер точки	Координаты, м		Описание закрепления на местности	Средняя квадратическая погрешность определения координат характерных точек границы части земельного участка, м
	X	Y		
1	2	3	4	5
282	94856.19	114378.15	данные отсутствуют	данные отсутствуют
282	94856.19	114378.15	данные отсутствуют	данные отсутствуют
282	94856.19	114378.15	данные отсутствуют	данные отсутствуют
283	94933.44	114393.63	данные отсутствуют	данные отсутствуют
283	94933.44	114393.63	данные отсутствуют	данные отсутствуют
283	94933.44	114393.63	данные отсутствуют	данные отсутствуют
283	94933.44	114393.63	данные отсутствуют	данные отсутствуют

Государственный регистратор			ФГИС ЕГРН	



полное наименование должности	подпись	инициалы, фамилия
М.П.		

Сведения о характерных точках границы части (частей) земельного участка				
Учетный номер части: 8				
Система координат: МСК-05				
Зона №				
Номер точки	Координаты, м		Описание закрепления на местности	Средняя квадратическая погрешность определения координат характерных точек границы части земельного участка, м
	X	Y		
1	2	3	4	5
1	94916.92	114426.32	данные отсутствуют	данные отсутствуют
1	94916.92	114426.32	данные отсутствуют	данные отсутствуют
1	94916.92	114426.32	данные отсутствуют	данные отсутствуют
1	94916.92	114426.32	данные отсутствуют	данные отсутствуют
1	94916.92	114426.32	данные отсутствуют	данные отсутствуют
1	94916.92	114426.32	данные отсутствуют	данные отсутствуют
1	94916.92	114426.32	данные отсутствуют	данные отсутствуют
1	94916.92	114426.32	данные отсутствуют	данные отсутствуют
1	94916.92	114426.32	данные отсутствуют	данные отсутствуют
1	94916.92	114426.32	данные отсутствуют	данные отсутствуют
1	94916.92	114426.32	данные отсутствуют	данные отсутствуют
2	94913.41	114425.35	данные отсутствуют	данные отсутствуют
2	94913.41	114425.35	данные отсутствуют	данные отсутствуют
2	94913.41	114425.35	данные отсутствуют	данные отсутствуют
2	94913.41	114425.35	данные отсутствуют	данные отсутствуют
2	94913.41	114425.35	данные отсутствуют	данные отсутствуют
2	94913.41	114425.35	данные отсутствуют	данные отсутствуют
Государственный регистратор				ФГИС ЕГРН
полное наименование должности			подпись	инициалы, фамилия
М.П.				

Раздел 4.2

Выписка из Единого государственного реестра недвижимости об объекте недвижимости

## Сведения о частях земельного участка

<b>Земельный участок</b>			
(вид объекта недвижимости)			
Лист № ____ Раздела <b>4.2</b>	Всего листов раздела <b>4.2</b> : ____	Всего разделов: ____	Всего листов выписки: ____
<b>28.04.2022 № 99/2022/464579735</b>			
Кадастровый номер:		<b>78:31:0001185:3</b>	

Номер точки	Координаты, м		Описание закрепления на местности	Средняя квадратическая погрешность определения координат характерных точек границы части земельного участка, м
	X	Y		
1	2	3	4	5
2	94913.41	114425.35	данные отсутствуют	данные отсутствуют
2	94913.41	114425.35	данные отсутствуют	данные отсутствуют
2	94913.41	114425.35	данные отсутствуют	данные отсутствуют
2	94913.41	114425.35	данные отсутствуют	данные отсутствуют
3	94905.36	114423.03	данные отсутствуют	данные отсутствуют
3	94905.36	114423.03	данные отсутствуют	данные отсутствуют
3	94905.36	114423.03	данные отсутствуют	данные отсутствуют
3	94905.36	114423.03	данные отсутствуют	данные отсутствуют
3	94905.36	114423.03	данные отсутствуют	данные отсутствуют

Выписка из Единого государственного реестра недвижимости об объекте недвижимости  
Сведения о частях земельного участка

Земельный участок				
(вид объекта недвижимости)				
Лист № ____ Раздела <b>4.2</b>		Всего листов раздела <b>4.2</b> : ____		Всего разделов: ____
28.04.2022 № 99/2022/464579735				
Кадастровый номер:			78:31:0001185:3	
Сведения о характерных точках границы части (частей) земельного участка				
Учетный номер части: 8				
Система координат: МСК-05				
Зона №				
Номер точки	Координаты, м		Описание закрепления на местности	Средняя квадратическая погрешность определения координат характерных точек границы части земельного участка, м
	X	Y		
1	2	3	4	5
1	94916.92	114426.32	данные отсутствуют	данные отсутствуют
1	94916.92	114426.32	данные отсутствуют	данные отсутствуют
1	94916.92	114426.32	данные отсутствуют	данные отсутствуют
1	94916.92	114426.32	данные отсутствуют	данные отсутствуют
1	94916.92	114426.32	данные отсутствуют	данные отсутствуют
1	94916.92	114426.32	данные отсутствуют	данные отсутствуют
1	94916.92	114426.32	данные отсутствуют	данные отсутствуют
1	94916.92	114426.32	данные отсутствуют	данные отсутствуют
1	94916.92	114426.32	данные отсутствуют	данные отсутствуют
1	94916.92	114426.32	данные отсутствуют	данные отсутствуют
2	94913.41	114425.35	данные отсутствуют	данные отсутствуют
2	94913.41	114425.35	данные отсутствуют	данные отсутствуют
2	94913.41	114425.35	данные отсутствуют	данные отсутствуют
2	94913.41	114425.35	данные отсутствуют	данные отсутствуют
2	94913.41	114425.35	данные отсутствуют	данные отсутствуют
2	94913.41	114425.35	данные отсутствуют	данные отсутствуют

Государственный регистратор		ФГИС ЕГРН
полное наименование должности	подпись	инициалы, фамилия

М.П.

Раздел 4.2

Выписка из Единого государственного реестра недвижимости об объекте недвижимости  
Сведения о частях земельного участка

Земельный участок				
(вид объекта недвижимости)				
Лист № ____ Раздела <b>4.2</b>		Всего листов раздела <b>4.2</b> : ____		Всего разделов: ____
28.04.2022 № 99/2022/464579735				
Кадастровый номер:			78:31:0001185:3	
Номер точки	Координаты, м		Описание закрепления на местности	Средняя квадратическая погрешность определения координат характерных точек границы части земельного участка, м
	X	Y		
1	2	3	4	5
2	94913.41	114425.35	данные отсутствуют	данные отсутствуют
2	94913.41	114425.35	данные отсутствуют	данные отсутствуют
2	94913.41	114425.35	данные отсутствуют	данные отсутствуют
2	94913.41	114425.35	данные отсутствуют	данные отсутствуют
3	94905.36	114423.03	данные отсутствуют	данные отсутствуют
3	94905.36	114423.03	данные отсутствуют	данные отсутствуют
3	94905.36	114423.03	данные отсутствуют	данные отсутствуют
3	94905.36	114423.03	данные отсутствуют	данные отсутствуют
3	94905.36	114423.03	данные отсутствуют	данные отсутствуют
3	94905.36	114423.03	данные отсутствуют	данные отсутствуют
3	94905.36	114423.03	данные отсутствуют	данные отсутствуют
3	94905.36	114423.03	данные отсутствуют	данные отсутствуют
3	94905.36	114423.03	данные отсутствуют	данные отсутствуют

3	94905.36	114423.03	данные отсутствуют	данные отсутствуют
3	94905.36	114423.03	данные отсутствуют	данные отсутствуют
3	94905.36	114423.03	данные отсутствуют	данные отсутствуют
4	94853.74	114408.89	данные отсутствуют	данные отсутствуют
4	94853.74	114408.89	данные отсутствуют	данные отсутствуют
Государственный регистратор				ФГИС ЕГРН
полное наименование должности			подпись	инициалы, фамилия

М.П.

Раздел 4.2

Выписка из Единого государственного реестра недвижимости об объекте недвижимости  
Сведения о частях земельного участка

<b>Земельный участок</b>			
<small>(вид объекта недвижимости)</small>			
Лист № __ Раздела <b>4.2</b>	Всего листов раздела <b>4.2</b> : __	Всего разделов: __	Всего листов выписки: __
<b>28.04.2022 № 99/2022/464579735</b>			
Кадастровый номер:		<b>78:31:0001185:3</b>	

Номер точки	Координаты, м		Описание закрепления на местности	Средняя квадратическая погрешность определения координат характерных точек границы части земельного участка, м
	X	Y		
1	2	3	4	5
4	94853.74	114408.89	данные отсутствуют	данные отсутствуют
4	94853.74	114408.89	данные отсутствуют	данные отсутствуют
4	94853.74	114408.89	данные отсутствуют	данные отсутствуют
4	94853.74	114408.89	данные отсутствуют	данные отсутствуют
4	94853.74	114408.89	данные отсутствуют	данные отсутствуют
4	94853.74	114408.89	данные отсутствуют	данные отсутствуют
4	94853.74	114408.89	данные отсутствуют	данные отсутствуют
4	94853.74	114408.89	данные отсутствуют	данные отсутствуют
5	94845.61	114406.66	данные отсутствуют	данные отсутствуют
5	94845.61	114406.66	данные отсутствуют	данные отсутствуют
5	94845.61	114406.66	данные отсутствуют	данные отсутствуют
5	94845.61	114406.66	данные отсутствуют	данные отсутствуют
5	94845.61	114406.66	данные отсутствуют	данные отсутствуют
5	94845.61	114406.66	данные отсутствуют	данные отсутствуют
5	94845.61	114406.66	данные отсутствуют	данные отсутствуют
5	94845.61	114406.66	данные отсутствуют	данные отсутствуют
5	94845.61	114406.66	данные отсутствуют	данные отсутствуют
5	94845.61	114406.66	данные отсутствуют	данные отсутствуют
6	94841.96	114405.7	данные отсутствуют	данные отсутствуют

Государственный регистратор				ФГИС ЕГРН
полное наименование должности			подпись	инициалы, фамилия

М.П.

Раздел 4.2

Выписка из Единого государственного реестра недвижимости об объекте недвижимости  
Сведения о частях земельного участка

<b>Земельный участок</b>			
<small>(вид объекта недвижимости)</small>			
Лист № __ Раздела <b>4.2</b>	Всего листов раздела <b>4.2</b> : __	Всего разделов: __	Всего листов выписки: __
<b>28.04.2022 № 99/2022/464579735</b>			
Кадастровый номер:		<b>78:31:0001185:3</b>	

Номер точки	Координаты, м		Описание закрепления на местности	Средняя квадратическая погрешность определения координат характерных точек границы части земельного участка, м
	X	Y		
1	2	3	4	5
6	94841.96	114405.7	данные отсутствуют	данные отсутствуют
6	94841.96	114405.7	данные отсутствуют	данные отсутствуют
6	94841.96	114405.7	данные отсутствуют	данные отсутствуют
6	94841.96	114405.7	данные отсутствуют	данные отсутствуют
6	94841.96	114405.7	данные отсутствуют	данные отсутствуют
6	94841.96	114405.7	данные отсутствуют	данные отсутствуют



6	94841.96	114405.7	данные отсутствуют	данные отсутствуют
6	94841.96	114405.7	данные отсутствуют	данные отсутствуют
7	94848.98	114391.9	данные отсутствуют	данные отсутствуют
7	94848.98	114391.9	данные отсутствуют	данные отсутствуют
7	94848.98	114391.9	данные отсутствуют	данные отсутствуют
7	94848.98	114391.9	данные отсутствуют	данные отсутствуют
7	94848.98	114391.9	данные отсутствуют	данные отсутствуют
7	94848.98	114391.9	данные отсутствуют	данные отсутствуют
7	94848.98	114391.9	данные отсутствуют	данные отсутствуют
7	94848.98	114391.9	данные отсутствуют	данные отсутствуют
7	94848.98	114391.9	данные отсутствуют	данные отсутствуют
7	94848.98	114391.9	данные отсутствуют	данные отсутствуют

Государственный регистратор		ФГИС ЕГРН
полное наименование должности	подпись	инициалы, фамилия

М.П.

Раздел 4.2

Выписка из Единого государственного реестра недвижимости об объекте недвижимости  
Сведения о частях земельного участка

<b>Земельный участок</b>			
(вид объекта недвижимости)			
Лист № ____ Раздела <b>4.2</b>	Всего листов раздела <b>4.2</b> : ____	Всего разделов: ____	Всего листов выписки: ____
<b>28.04.2022 № 99/2022/464579735</b>			
Кадастровый номер:		<b>78:31:0001185:3</b>	

Номер точки	Координаты, м		Описание закрепления на местности	Средняя квадратическая погрешность определения координат характерных точек границы части земельного участка, м
	X	Y		
1	2	3	4	5
7	94848.98	114391.9	данные отсутствуют	данные отсутствуют
8	94849.3	114392.03	данные отсутствуют	данные отсутствуют
8	94849.3	114392.03	данные отсутствуют	данные отсутствуют
8	94849.3	114392.03	данные отсутствуют	данные отсутствуют
8	94849.3	114392.03	данные отсутствуют	данные отсутствуют
8	94849.3	114392.03	данные отсутствуют	данные отсутствуют
8	94849.3	114392.03	данные отсутствуют	данные отсутствуют
8	94849.3	114392.03	данные отсутствуют	данные отсутствуют
8	94849.3	114392.03	данные отсутствуют	данные отсутствуют
8	94849.3	114392.03	данные отсутствуют	данные отсутствуют
8	94849.3	114392.03	данные отсутствуют	данные отсутствуют
8	94849.3	114392.03	данные отсутствуют	данные отсутствуют
8	94849.3	114392.03	данные отсутствуют	данные отсутствуют
8	94849.3	114392.03	данные отсутствуют	данные отсутствуют
9	94886.24	114317.63	данные отсутствуют	данные отсутствуют
9	94886.24	114317.63	данные отсутствуют	данные отсутствуют
10	94883.68	114317.08	данные отсутствуют	данные отсутствуют
10	94883.68	114317.08	данные отсутствуют	данные отсутствуют
11	94886.34	114304.4	данные отсутствуют	данные отсутствуют
11	94886.34	114304.4	данные отсутствуют	данные отсутствуют

Государственный регистратор		ФГИС ЕГРН
полное наименование должности	подпись	инициалы, фамилия

М.П.

Раздел 4.2

Выписка из Единого государственного реестра недвижимости об объекте недвижимости  
Сведения о частях земельного участка

<b>Земельный участок</b>			
(вид объекта недвижимости)			
Лист № ____ Раздела <b>4.2</b>	Всего листов раздела <b>4.2</b> : ____	Всего разделов: ____	Всего листов выписки: ____
<b>28.04.2022 № 99/2022/464579735</b>			
Кадастровый номер:		<b>78:31:0001185:3</b>	

Номер точки	Координаты, м		Описание закрепления на местности	Средняя квадратическая погрешность определения координат характерных точек границы части земельного участка, м
	X	Y		
1	2	3	4	5

11	94886.34	114304.4	данные отсутствуют	данные отсутствуют
12	94886.98	114301.4	данные отсутствуют	данные отсутствуют
12	94886.98	114301.4	данные отсутствуют	данные отсутствуют
12	94886.98	114301.4	данные отсутствуют	данные отсутствуют
13	94889.85	114288.78	данные отсутствуют	данные отсутствуют
13	94889.85	114288.78	данные отсутствуют	данные отсутствуют
13	94889.85	114288.78	данные отсутствуют	данные отсутствуют
14	94892.49	114289.37	данные отсутствуют	данные отсутствуют
14	94892.49	114289.37	данные отсутствуют	данные отсутствуют
15	94890.09	114201.87	данные отсутствуют	данные отсутствуют
15	94890.09	114201.87	данные отсутствуют	данные отсутствуют
16	94889.7	114201.85	данные отсутствуют	данные отсутствуют
16	94889.7	114201.85	данные отсутствуют	данные отсутствуют
17	94889.4	114186.49	данные отсутствуют	данные отсутствуют
17	94889.4	114186.49	данные отсутствуют	данные отсутствуют
17	94889.4	114186.49	данные отсутствуют	данные отсутствуют
17	94889.4	114186.49	данные отсутствуют	данные отсутствуют

Государственный регистратор		ФГИС ЕГРН
полное наименование должности	подпись	инициалы, фамилия

М.П.

Раздел 4.2

Выписка из Единого государственного реестра недвижимости об объекте недвижимости

## Сведения о частях земельного участка

<b>Земельный участок</b>			
(вид объекта недвижимости)			
Лист № ____ Раздела <b>4.2</b>	Всего листов раздела <b>4.2</b> : ____	Всего разделов: ____	Всего листов выписки: ____
<b>28.04.2022 № 99/2022/464579735</b>			
Кадастровый номер:		<b>78:31:0001185:3</b>	

Номер точки	Координаты, м		Описание закрепления на местности	Средняя квадратическая погрешность определения координат характерных точек границы части земельного участка, м
	X	Y		
1	2	3	4	5
18	94891.45	114184.54	данные отсутствуют	данные отсутствуют
19	94893.6	114182.7	данные отсутствуют	данные отсутствуют
20	94895.86	114180.98	данные отсутствуют	данные отсутствуют
21	94898.2	114179.39	данные отсутствуют	данные отсутствуют
22	94900.62	114177.93	данные отсутствуют	данные отсутствуют
23	94903.13	114176.6	данные отсутствуют	данные отсутствуют
24	94905.69	114175.41	данные отсутствуют	данные отсутствуют
25	94908.32	114174.36	данные отсутствуют	данные отсутствуют
26	94911.01	114173.46	данные отсутствуют	данные отсутствуют
27	94913.73	114172.7	данные отсутствуют	данные отсутствуют
28	94916.5	114172.09	данные отсутствуют	данные отсутствуют
29	94919.29	114171.63	данные отсутствуют	данные отсутствуют
29	94919.29	114171.63	данные отсутствуют	данные отсутствуют
29	94919.29	114171.63	данные отсутствуют	данные отсутствуют
30	94922.11	114171.32	данные отсутствуют	данные отсутствуют
30	94922.11	114171.32	данные отсутствуют	данные отсутствуют
30	94922.11	114171.32	данные отсутствуют	данные отсутствуют

Государственный регистратор		ФГИС ЕГРН
полное наименование должности	подпись	инициалы, фамилия

М.П.

Раздел 4.2

Выписка из Единого государственного реестра недвижимости об объекте недвижимости

## Сведения о частях земельного участка

<b>Земельный участок</b>			
(вид объекта недвижимости)			
Лист № ____ Раздела <b>4.2</b>	Всего листов раздела <b>4.2</b> : ____	Всего разделов: ____	Всего листов выписки: ____

28.04.2022 № 99/2022/464579735

Кадастровый номер:

78:31:0001185:3

Номер точки	Координаты, м		Описание закрепления на местности	Средняя квадратическая погрешность определения координат характерных точек границы части земельного участка, м
	X	Y		
1	2	3	4	5
31	94924.94	114171.17	данные отсутствуют	данные отсутствуют
31	94924.94	114171.17	данные отсутствуют	данные отсутствуют
31	94924.94	114171.17	данные отсутствуют	данные отсутствуют
32	94927.77	114171.17	данные отсутствуют	данные отсутствуют
32	94927.77	114171.17	данные отсутствуют	данные отсутствуют
32	94927.77	114171.17	данные отсутствуют	данные отсутствуют
33	94930.6	114171.33	данные отсутствуют	данные отсутствуют
33	94930.6	114171.33	данные отсутствуют	данные отсутствуют
33	94930.6	114171.33	данные отсутствуют	данные отсутствуют
33	94930.6	114171.33	данные отсутствуют	данные отсутствуют
33	94930.6	114171.33	данные отсутствуют	данные отсутствуют
33	94930.6	114171.33	данные отсутствуют	данные отсутствуют
34	94933.12	114171.5	данные отсутствуют	данные отсутствуют
34	94933.12	114171.5	данные отсутствуют	данные отсутствуют
34	94933.12	114171.5	данные отсутствуют	данные отсутствуют
34	94933.12	114171.5	данные отсутствуют	данные отсутствуют
34	94933.12	114171.5	данные отсутствуют	данные отсутствуют

Государственный регистратор

полное наименование должности

подпись

ФГИС ЕГРН

инициалы, фамилия

М.П.

Раздел 4.2

Выписка из Единого государственного реестра недвижимости об объекте недвижимости  
Сведения о частях земельного участка

## Земельный участок

(вид объекта недвижимости)

Лист № \_\_\_\_ Раздела **4.2**Всего листов раздела **4.2**: \_\_\_\_

Всего разделов: \_\_\_\_

Всего листов выписки: \_\_\_\_

28.04.2022 № 99/2022/464579735

Кадастровый номер:

78:31:0001185:3

Номер точки	Координаты, м		Описание закрепления на местности	Средняя квадратическая погрешность определения координат характерных точек границы части земельного участка, м
	X	Y		
1	2	3	4	5
35	94935.64	114171.81	данные отсутствуют	данные отсутствуют
35	94935.64	114171.81	данные отсутствуют	данные отсутствуют
35	94935.64	114171.81	данные отсутствуют	данные отсутствуют
35	94935.64	114171.81	данные отсутствуют	данные отсутствуют
35	94935.64	114171.81	данные отсутствуют	данные отсутствуют
36	94938.13	114172.28	данные отсутствуют	данные отсутствуют
36	94938.13	114172.28	данные отсутствуют	данные отсутствуют
36	94938.13	114172.28	данные отсутствуют	данные отсутствуют
36	94938.13	114172.28	данные отсутствуют	данные отсутствуют
36	94938.13	114172.28	данные отсутствуют	данные отсутствуют
37	94940.59	114172.89	данные отсутствуют	данные отсутствуют
37	94940.59	114172.89	данные отсутствуют	данные отсутствуют
37	94940.59	114172.89	данные отсутствуют	данные отсутствуют
37	94940.59	114172.89	данные отсутствуют	данные отсутствуют
37	94940.59	114172.89	данные отсутствуют	данные отсутствуют
38	94943.01	114173.64	данные отсутствуют	данные отсутствуют
38	94943.01	114173.64	данные отсутствуют	данные отсутствуют

Государственный регистратор

полное наименование должности

подпись

ФГИС ЕГРН

инициалы, фамилия

М.П.



Выписка из Единого государственного реестра недвижимости об объекте недвижимости  
Сведения о частях земельного участка

<b>Земельный участок</b>			
<small>(вид объекта недвижимости)</small>			
Лист № ____ Раздела <b>4.2</b>	Всего листов раздела <b>4.2</b> : ____	Всего разделов: ____	Всего листов выписки: ____
<b>28.04.2022 № 99/2022/464579735</b>			
Кадастровый номер:		<b>78:31:0001185:3</b>	

Номер точки	Координаты, м		Описание закрепления на местности	Средняя квадратическая погрешность определения координат характерных точек границы части земельного участка, м
	X	Y		
1	2	3	4	5
38	94943.01	114173.64	данные отсутствуют	данные отсутствуют
38	94943.01	114173.64	данные отсутствуют	данные отсутствуют
38	94943.01	114173.64	данные отсутствуют	данные отсутствуют
39	94945.38	114174.53	данные отсутствуют	данные отсутствуют
39	94945.38	114174.53	данные отсутствуют	данные отсутствуют
39	94945.38	114174.53	данные отсутствуют	данные отсутствуют
39	94945.38	114174.53	данные отсутствуют	данные отсутствуют
39	94945.38	114174.53	данные отсутствуют	данные отсутствуют
40	94947.7	114175.56	данные отсутствуют	данные отсутствуют
40	94947.7	114175.56	данные отсутствуют	данные отсутствуют
40	94947.7	114175.56	данные отсутствуют	данные отсутствуют
40	94947.7	114175.56	данные отсутствуют	данные отсутствуют
40	94947.7	114175.56	данные отсутствуют	данные отсутствуют
41	94949.95	114176.72	данные отсутствуют	данные отсутствуют
41	94949.95	114176.72	данные отсутствуют	данные отсутствуют
41	94949.95	114176.72	данные отсутствуют	данные отсутствуют
41	94949.95	114176.72	данные отсутствуют	данные отсутствуют

Государственный регистратор		ФГИС ЕГРН
полное наименование должности	подпись	инициалы, фамилия

М.П.

Выписка из Единого государственного реестра недвижимости об объекте недвижимости  
Сведения о частях земельного участка

<b>Земельный участок</b>			
<small>(вид объекта недвижимости)</small>			
Лист № ____ Раздела <b>4.2</b>	Всего листов раздела <b>4.2</b> : ____	Всего разделов: ____	Всего листов выписки: ____
<b>28.04.2022 № 99/2022/464579735</b>			
Кадастровый номер:		<b>78:31:0001185:3</b>	

Номер точки	Координаты, м		Описание закрепления на местности	Средняя квадратическая погрешность определения координат характерных точек границы части земельного участка, м
	X	Y		
1	2	3	4	5
41	94949.95	114176.72	данные отсутствуют	данные отсутствуют
42	94952.13	114178.01	данные отсутствуют	данные отсутствуют
42	94952.13	114178.01	данные отсутствуют	данные отсутствуют
42	94952.13	114178.01	данные отсутствуют	данные отсутствуют
42	94952.13	114178.01	данные отсутствуют	данные отсутствуют
42	94952.13	114178.01	данные отсутствуют	данные отсутствуют
42	94952.13	114178.01	данные отсутствуют	данные отсутствуют
43	94954.23	114179.43	данные отсутствуют	данные отсутствуют
43	94954.23	114179.43	данные отсутствуют	данные отсутствуют
43	94954.23	114179.43	данные отсутствуют	данные отсутствуют
43	94954.23	114179.43	данные отсутствуют	данные отсутствуют
43	94954.23	114179.43	данные отсутствуют	данные отсутствуют
44	94956.24	114180.96	данные отсутствуют	данные отсутствуют
44	94956.24	114180.96	данные отсутствуют	данные отсутствуют
44	94956.24	114180.96	данные отсутствуют	данные отсутствуют
44	94956.24	114180.96	данные отсутствуют	данные отсутствуют

44	94956.24	114180.96	данные отсутствуют	данные отсутствуют
45	94958.17	114182.62	данные отсутствуют	данные отсутствуют
Государственный регистратор				ФГИС ЕГРН
полное наименование должности			подпись	инициалы, фамилия

М.П.

Раздел 4.2

Выписка из Единого государственного реестра недвижимости об объекте недвижимости  
Сведения о частях земельного участка

<b>Земельный участок</b>			
<small>(вид объекта недвижимости)</small>			
Лист № __ Раздела <b>4.2</b>	Всего листов раздела <b>4.2</b> : __	Всего разделов: __	Всего листов выписки: __
<b>28.04.2022 № 99/2022/464579735</b>			
Кадастровый номер:		<b>78:31:0001185:3</b>	

Номер точки	Координаты, м		Описание закрепления на местности	Средняя квадратическая погрешность определения координат характерных точек границы части земельного участка, м
	X	Y		
1	2	3	4	5
45	94958.17	114182.62	данные отсутствуют	данные отсутствуют
45	94958.17	114182.62	данные отсутствуют	данные отсутствуют
45	94958.17	114182.62	данные отсутствуют	данные отсутствуют
45	94958.17	114182.62	данные отсутствуют	данные отсутствуют
46	94959.99	114184.38	данные отсутствуют	данные отсутствуют
46	94959.99	114184.38	данные отсутствуют	данные отсутствуют
46	94959.99	114184.38	данные отсутствуют	данные отсутствуют
46	94959.99	114184.38	данные отсутствуют	данные отсутствуют
46	94959.99	114184.38	данные отсутствуют	данные отсутствуют
46	94959.99	114184.38	данные отсутствуют	данные отсутствуют
47	94961.71	114186.24	данные отсутствуют	данные отсутствуют
47	94961.71	114186.24	данные отсутствуют	данные отсутствуют
47	94961.71	114186.24	данные отсутствуют	данные отсутствуют
47	94961.71	114186.24	данные отсутствуют	данные отсутствуют
47	94961.71	114186.24	данные отсутствуют	данные отсутствуют
48	94963.31	114188.2	данные отсутствуют	данные отсутствуют
48	94963.31	114188.2	данные отсутствуют	данные отсутствуют
48	94963.31	114188.2	данные отсутствуют	данные отсутствуют

Государственный регистратор				ФГИС ЕГРН
полное наименование должности			подпись	инициалы, фамилия

М.П.

Раздел 4.2

Выписка из Единого государственного реестра недвижимости об объекте недвижимости  
Сведения о частях земельного участка

<b>Земельный участок</b>			
<small>(вид объекта недвижимости)</small>			
Лист № __ Раздела <b>4.2</b>	Всего листов раздела <b>4.2</b> : __	Всего разделов: __	Всего листов выписки: __
<b>28.04.2022 № 99/2022/464579735</b>			
Кадастровый номер:		<b>78:31:0001185:3</b>	

Номер точки	Координаты, м		Описание закрепления на местности	Средняя квадратическая погрешность определения координат характерных точек границы части земельного участка, м
	X	Y		
1	2	3	4	5
48	94963.31	114188.2	данные отсутствуют	данные отсутствуют
48	94963.31	114188.2	данные отсутствуют	данные отсутствуют
49	94964.8	114190.25	данные отсутствуют	данные отсутствуют
49	94964.8	114190.25	данные отсутствуют	данные отсутствуют
49	94964.8	114190.25	данные отсутствуют	данные отсутствуют
49	94964.8	114190.25	данные отсутствуют	данные отсутствуют
49	94964.8	114190.25	данные отсутствуют	данные отсутствуют
49	94964.8	114190.25	данные отсутствуют	данные отсутствуют
50	94966.17	114192.38	данные отсутствуют	данные отсутствуют
50	94966.17	114192.38	данные отсутствуют	данные отсутствуют

50	94966.17	114192.38	данные отсутствуют	данные отсутствуют
50	94966.17	114192.38	данные отсутствуют	данные отсутствуют
50	94966.17	114192.38	данные отсутствуют	данные отсутствуют
51	94967.41	114194.6	данные отсутствуют	данные отсутствуют
51	94967.41	114194.6	данные отсутствуют	данные отсутствуют
51	94967.41	114194.6	данные отсутствуют	данные отсутствуют
51	94967.41	114194.6	данные отсутствуют	данные отсутствуют
51	94967.41	114194.6	данные отсутствуют	данные отсутствуют

Государственный регистратор		ФГИС ЕГРН
полное наименование должности	подпись	инициалы, фамилия

М.П.

Раздел 4.2

Выписка из Единого государственного реестра недвижимости об объекте недвижимости  
Сведения о частях земельного участка

<b>Земельный участок</b>			
(вид объекта недвижимости)			
Лист № ____ Раздела <b>4.2</b>	Всего листов раздела <b>4.2</b> : ____	Всего разделов: ____	Всего листов выписки: ____
<b>28.04.2022 № 99/2022/464579735</b>			
Кадастровый номер:		<b>78:31:0001185:3</b>	

Номер точки	Координаты, м		Описание закрепления на местности	Средняя квадратическая погрешность определения координат характерных точек границы части земельного участка, м
	X	Y		
1	2	3	4	5
51	94967.41	114194.6	данные отсутствуют	данные отсутствуют
52	94968.09	114209.99	данные отсутствуют	данные отсутствуют
52	94968.09	114209.99	данные отсутствуют	данные отсутствуют
52	94968.09	114209.99	данные отсутствуют	данные отсутствуют
52	94968.09	114209.99	данные отсутствуют	данные отсутствуют
52	94968.09	114209.99	данные отсутствуют	данные отсутствуют
52	94968.09	114209.99	данные отсутствуют	данные отсутствуют
52	94968.09	114209.99	данные отсутствуют	данные отсутствуют
53	94967.89	114209.99	данные отсутствуют	данные отсутствуют
53	94967.89	114209.99	данные отсутствуют	данные отсутствуют
53	94967.89	114209.99	данные отсутствуют	данные отсутствуют
53	94967.89	114209.99	данные отсутствуют	данные отсутствуют
53	94967.89	114209.99	данные отсутствуют	данные отсутствуют
53	94967.89	114209.99	данные отсутствуют	данные отсутствуют
53	94967.89	114209.99	данные отсутствуют	данные отсутствуют
54	94972.21	114304.41	данные отсутствуют	данные отсутствуют
54	94972.21	114304.41	данные отсутствуют	данные отсутствуют
54	94972.21	114304.41	данные отсутствуют	данные отсутствуют
54	94972.21	114304.41	данные отсутствуют	данные отсутствуют

Государственный регистратор		ФГИС ЕГРН
полное наименование должности	подпись	инициалы, фамилия

М.П.

Раздел 4.2

Выписка из Единого государственного реестра недвижимости об объекте недвижимости  
Сведения о частях земельного участка

<b>Земельный участок</b>			
(вид объекта недвижимости)			
Лист № ____ Раздела <b>4.2</b>	Всего листов раздела <b>4.2</b> : ____	Всего разделов: ____	Всего листов выписки: ____
<b>28.04.2022 № 99/2022/464579735</b>			
Кадастровый номер:		<b>78:31:0001185:3</b>	

Номер точки	Координаты, м		Описание закрепления на местности	Средняя квадратическая погрешность определения координат характерных точек границы части земельного участка, м
	X	Y		
1	2	3	4	5
54	94972.21	114304.41	данные отсутствуют	данные отсутствуют
54	94972.21	114304.41	данные отсутствуют	данные отсутствуют
55	94972.08	114304.44	данные отсутствуют	данные отсутствуют



55	94972.08	114304.44	данные отсутствуют	данные отсутствуют
55	94972.08	114304.44	данные отсутствуют	данные отсутствуют
55	94972.08	114304.44	данные отсутствуют	данные отсутствуют
55	94972.08	114304.44	данные отсутствуют	данные отсутствуют
55	94972.08	114304.44	данные отсутствуют	данные отсутствуют
56	94972.57	114309.4	данные отсутствуют	данные отсутствуют
56	94972.57	114309.4	данные отсутствуют	данные отсутствуют
56	94972.57	114309.4	данные отсутствуют	данные отсутствуют
56	94972.57	114309.4	данные отсутствуют	данные отсутствуют
56	94972.57	114309.4	данные отсутствуют	данные отсутствуют
56	94972.57	114309.4	данные отсутствуют	данные отсутствуют
57	94973.77	114309.67	данные отсутствуют	данные отсутствуют
57	94973.77	114309.67	данные отсутствуют	данные отсутствуют
57	94973.77	114309.67	данные отсутствуют	данные отсутствуют

Государственный регистратор		ФГИС ЕГРН
полное наименование должности	подпись	инициалы, фамилия

М.П.

Раздел 4.2

Выписка из Единого государственного реестра недвижимости об объекте недвижимости  
Сведения о частях земельного участка

<b>Земельный участок</b>			
(вид объекта недвижимости)			
Лист № ____ Раздела <b>4.2</b>	Всего листов раздела <b>4.2</b> : ____	Всего разделов: ____	Всего листов выписки: ____
<b>28.04.2022 № 99/2022/464579735</b>			
Кадастровый номер:		<b>78:31:0001185:3</b>	

Номер точки	Координаты, м		Описание закрепления на местности	Средняя квадратическая погрешность определения координат характерных точек границы части земельного участка, м
	X	Y		
1	2	3	4	5
57	94973.77	114309.67	данные отсутствуют	данные отсутствуют
57	94973.77	114309.67	данные отсутствуют	данные отсутствуют
57	94973.77	114309.67	данные отсутствуют	данные отсутствуют
58	94970.41	114324.4	данные отсутствуют	данные отсутствуют
58	94970.41	114324.4	данные отсутствуют	данные отсутствуют
58	94970.41	114324.4	данные отсутствуют	данные отсутствуют
58	94970.41	114324.4	данные отсутствуют	данные отсутствуют
58	94970.41	114324.4	данные отсутствуют	данные отсутствуют
58	94970.41	114324.4	данные отсутствуют	данные отсутствуют
58	94970.41	114324.4	данные отсутствуют	данные отсутствуют
59	94969.3	114324.2	данные отсутствуют	данные отсутствуют
59	94969.3	114324.2	данные отсутствуют	данные отсутствуют
59	94969.3	114324.2	данные отсутствуют	данные отсутствуют
59	94969.3	114324.2	данные отсутствуют	данные отсутствуют
59	94969.3	114324.2	данные отсутствуют	данные отсутствуют
59	94969.3	114324.2	данные отсутствуют	данные отсутствуют
60	94966.95	114328.58	данные отсутствуют	данные отсутствуют
60	94966.95	114328.58	данные отсутствуют	данные отсутствуют

Государственный регистратор		ФГИС ЕГРН
полное наименование должности	подпись	инициалы, фамилия

М.П.

Раздел 4.2

Выписка из Единого государственного реестра недвижимости об объекте недвижимости  
Сведения о частях земельного участка

<b>Земельный участок</b>			
(вид объекта недвижимости)			
Лист № ____ Раздела <b>4.2</b>	Всего листов раздела <b>4.2</b> : ____	Всего разделов: ____	Всего листов выписки: ____
<b>28.04.2022 № 99/2022/464579735</b>			
Кадастровый номер:		<b>78:31:0001185:3</b>	

Номер точки	Координаты, м		Описание закрепления на местности	Средняя квадратическая погрешность определения координат характерных точек границы части земельного участка, м
	X	Y		
1	2	3	4	5
60	94966.95	114328.58	данные отсутствуют	данные отсутствуют
60	94966.95	114328.58	данные отсутствуют	данные отсутствуют
60	94966.95	114328.58	данные отсутствуют	данные отсутствуют
60	94966.95	114328.58	данные отсутствуют	данные отсутствуют
61	94966.8	114328.56	данные отсутствуют	данные отсутствуют
61	94966.8	114328.56	данные отсутствуют	данные отсутствуют
61	94966.8	114328.56	данные отсутствуют	данные отсутствуют
61	94966.8	114328.56	данные отсутствуют	данные отсутствуют
61	94966.8	114328.56	данные отсутствуют	данные отсутствуют
61	94966.8	114328.56	данные отсутствуют	данные отсутствуют
62	94923.76	114412.5	данные отсутствуют	данные отсутствуют
62	94923.76	114412.5	данные отсутствуют	данные отсутствуют
62	94923.76	114412.5	данные отсутствуют	данные отсутствуют
62	94923.76	114412.5	данные отсутствуют	данные отсутствуют
62	94923.76	114412.5	данные отсутствуют	данные отсутствуют
62	94923.76	114412.5	данные отсутствуют	данные отсутствуют
62	94923.76	114412.5	данные отсутствуют	данные отсутствуют
62	94923.76	114412.5	данные отсутствуют	данные отсутствуют
62	94923.76	114412.5	данные отсутствуют	данные отсутствуют

Государственный регистратор		ФГИС ЕГРН
полное наименование должности	подпись	инициалы, фамилия

М.П.

Раздел 4.2

Выписка из Единого государственного реестра недвижимости об объекте недвижимости  
Сведения о частях земельного участка

<b>Земельный участок</b>			
(вид объекта недвижимости)			
Лист № ___ Раздела <b>4.2</b>	Всего листов раздела <b>4.2</b> : ___	Всего разделов: ___	Всего листов выписки: ___
<b>28.04.2022 № 99/2022/464579735</b>			
Кадастровый номер:		<b>78:31:0001185:3</b>	

Номер точки	Координаты, м		Описание закрепления на местности	Средняя квадратическая погрешность определения координат характерных точек границы части земельного участка, м
	X	Y		
1	2	3	4	5
62	94923.76	114412.5	данные отсутствуют	данные отсутствуют
62	94923.76	114412.5	данные отсутствуют	данные отсутствуют
62	94923.76	114412.5	данные отсутствуют	данные отсутствуют
63	94924.04	114412.66	данные отсутствуют	данные отсутствуют
63	94924.04	114412.66	данные отсутствуют	данные отсутствуют
63	94924.04	114412.66	данные отсутствуют	данные отсутствуют
63	94924.04	114412.66	данные отсутствуют	данные отсутствуют
63	94924.04	114412.66	данные отсутствуют	данные отсутствуют
63	94924.04	114412.66	данные отсутствуют	данные отсутствуют
63	94924.04	114412.66	данные отсутствуют	данные отсутствуют
63	94924.04	114412.66	данные отсутствуют	данные отсутствуют
63	94924.04	114412.66	данные отсутствуют	данные отсутствуют
63	94924.04	114412.66	данные отсутствуют	данные отсутствуют
63	94924.04	114412.66	данные отсутствуют	данные отсутствуют
63	94924.04	114412.66	данные отсутствуют	данные отсутствуют
63	94924.04	114412.66	данные отсутствуют	данные отсутствуют
63	94924.04	114412.66	данные отсутствуют	данные отсутствуют
63	94924.04	114412.66	данные отсутствуют	данные отсутствуют
64	94855.81	114378.93	данные отсутствуют	данные отсутствуют
64	94855.81	114378.93	данные отсутствуют	данные отсутствуют
65	94894.26	114385.73	данные отсутствуют	данные отсутствуют
65	94894.26	114385.73	данные отсутствуют	данные отсутствуют

Государственный регистратор		ФГИС ЕГРН
полное наименование должности	подпись	инициалы, фамилия

М.П.

Раздел 4.2

Выписка из Единого государственного реестра недвижимости об объекте недвижимости  
Сведения о частях земельного участка

**Земельный участок**

(вид объекта недвижимости)

Лист № \_\_\_\_ Раздела **4.2** Всего листов раздела **4.2**: \_\_\_\_ Всего разделов: \_\_\_\_ Всего листов выписки: \_\_\_\_**28.04.2022 № 99/2022/464579735**

Кадастровый номер:

**78:31:0001185:3**

Номер точки	Координаты, м		Описание закрепления на местности	Средняя квадратическая погрешность определения координат характерных точек границы части земельного участка, м
	X	Y		
1	2	3	4	5
66	94910.27	114353.59	данные отсутствуют	данные отсутствуют
66	94910.27	114353.59	данные отсутствуют	данные отсутствуют
67	94912.94	114348.14	данные отсутствуют	данные отсутствуют
67	94912.94	114348.14	данные отсутствуют	данные отсутствуют
68	94913.05	114348.03	данные отсутствуют	данные отсутствуют
68	94913.05	114348.03	данные отсутствуют	данные отсутствуют
69	94913.05	114347.92	данные отсутствуют	данные отсутствуют
69	94913.05	114347.92	данные отсутствуют	данные отсутствуют
70	94936.74	114300.66	данные отсутствуют	данные отсутствуют
70	94936.74	114300.66	данные отсутствуют	данные отсутствуют
71	94935.51	114262.18	данные отсутствуют	данные отсутствуют
71	94935.51	114262.18	данные отсутствуют	данные отсутствуют
72	94935.29	114255.96	данные отсутствуют	данные отсутствуют
72	94935.29	114255.96	данные отсутствуют	данные отсутствуют
73	94934.29	114218.37	данные отсутствуют	данные отсутствуют
73	94934.29	114218.37	данные отсутствуют	данные отсутствуют
74	94931.51	114207.81	данные отсутствуют	данные отсутствуют

Государственный регистратор		ФГИС ЕГРН
полное наименование должности	подпись	инициалы, фамилия

М.П.

Раздел 4.2

Выписка из Единого государственного реестра недвижимости об объекте недвижимости

**Сведения о частях земельного участка****Земельный участок**

(вид объекта недвижимости)

Лист № \_\_\_\_ Раздела **4.2** Всего листов раздела **4.2**: \_\_\_\_ Всего разделов: \_\_\_\_ Всего листов выписки: \_\_\_\_**28.04.2022 № 99/2022/464579735**

Кадастровый номер:

**78:31:0001185:3**

Номер точки	Координаты, м		Описание закрепления на местности	Средняя квадратическая погрешность определения координат характерных точек границы части земельного участка, м
	X	Y		
1	2	3	4	5
74	94931.51	114207.81	данные отсутствуют	данные отсутствуют
75	94928.95	114201.14	данные отсутствуют	данные отсутствуют
75	94928.95	114201.14	данные отсутствуют	данные отсутствуют
76	94917.72	114171.88	данные отсутствуют	данные отсутствуют
76	94917.72	114171.88	данные отсутствуют	данные отсутствуют
77	94920.27	114171.51	данные отсутствуют	данные отсутствуют
77	94920.27	114171.51	данные отсутствуют	данные отсутствуют
78	94922.85	114171.27	данные отсутствуют	данные отсутствуют
78	94922.85	114171.27	данные отсутствуют	данные отсутствуют
79	94925.43	114171.16	данные отсутствуют	данные отсутствуют
79	94925.43	114171.16	данные отсутствуют	данные отсутствуют
80	94928.01	114171.18	данные отсутствуют	данные отсутствуют
80	94928.01	114171.18	данные отсутствуют	данные отсутствуют
81	94893.84	114182.52	данные отсутствуют	данные отсутствуют
82	94894.4	114183.21	данные отсутствуют	данные отсутствуют
83	94894.83	114183.99	данные отсутствуют	данные отсутствуют
84	94895.12	114184.83	данные отсутствуют	данные отсутствуют



Государственный регистратор		ФГИС ЕГРН
полное наименование должности	подпись	инициалы, фамилия

М.П.

Раздел 4.2

Выписка из Единого государственного реестра недвижимости об объекте недвижимости  
Сведения о частях земельного участка

<b>Земельный участок</b>			
(вид объекта недвижимости)			
Лист № ____ Раздела <b>4.2</b>	Всего листов раздела <b>4.2</b> : ____	Всего разделов: ____	Всего листов выписки: ____
<b>28.04.2022 № 99/2022/464579735</b>			
Кадастровый номер:		<b>78:31:0001185:3</b>	

Номер точки	Координаты, м		Описание закрепления на местности	Средняя квадратическая погрешность определения координат характерных точек границы части земельного участка, м
	X	Y		
1	2	3	4	5
85	94895.26	114185.72	данные отсутствуют	данные отсутствуют
86	94895.23	114186.61	данные отсутствуют	данные отсутствуют
87	94895.05	114187.48	данные отсутствуют	данные отсутствуют
88	94894.71	114188.31	данные отсутствуют	данные отсутствуют
89	94894.23	114189.06	данные отсутствуют	данные отсутствуют
90	94893.63	114189.72	данные отсутствуют	данные отсутствуют
91	94892.92	114190.26	данные отсутствуют	данные отсутствуют
92	94892.12	114190.67	данные отсутствуют	данные отсутствуют
93	94891.26	114190.92	данные отсутствуют	данные отсутствуют
94	94890.38	114191.02	данные отсутствуют	данные отсутствуют
95	94889.49	114190.97	данные отсутствуют	данные отсутствуют
96	94890.82	114185.11	данные отсутствуют	данные отсутствуют
97	94892.31	114183.78	данные отсутствуют	данные отсутствуют
98	94853.02	114384.54	данные отсутствуют	данные отсутствуют
99	94853.76	114385.02	данные отсутствуют	данные отсутствуют
100	94854.4	114385.63	данные отсутствуют	данные отсутствуют
101	94854.92	114386.35	данные отсутствуют	данные отсутствуют

Государственный регистратор		ФГИС ЕГРН
полное наименование должности	подпись	инициалы, фамилия

М.П.

Раздел 4.2

Выписка из Единого государственного реестра недвижимости об объекте недвижимости  
Сведения о частях земельного участка

<b>Земельный участок</b>			
(вид объекта недвижимости)			
Лист № ____ Раздела <b>4.2</b>	Всего листов раздела <b>4.2</b> : ____	Всего разделов: ____	Всего листов выписки: ____
<b>28.04.2022 № 99/2022/464579735</b>			
Кадастровый номер:		<b>78:31:0001185:3</b>	

Номер точки	Координаты, м		Описание закрепления на местности	Средняя квадратическая погрешность определения координат характерных точек границы части земельного участка, м
	X	Y		
1	2	3	4	5
102	94855.31	114387.15	данные отсутствуют	данные отсутствуют
103	94855.56	114388	данные отсутствуют	данные отсутствуют
104	94855.65	114388.89	данные отсутствуют	данные отсутствуют
105	94855.58	114389.77	данные отсутствуют	данные отсутствуют
106	94855.35	114390.63	данные отсутствуют	данные отсутствуют
107	94854.98	114391.43	данные отсутствуют	данные отсутствуют
108	94854.47	114392.16	данные отсутствуют	данные отсутствуют
109	94853.84	114392.79	данные отсутствуют	данные отсутствуют
110	94853.1	114393.29	данные отсутствуют	данные отсутствуют
111	94852.3	114393.65	данные отсутствуют	данные отсутствуют
112	94851.43	114393.87	данные отсутствуют	данные отсутствуют
113	94850.55	114393.93	данные отсутствуют	данные отсутствуют

114	94849.67	114393.84	данные отсутствуют	данные отсутствуют
115	94848.82	114393.59	данные отсутствуют	данные отсутствуют
116	94848.24	114393.36	данные отсутствуют	данные отсутствуют
117	94882.33	114325.51	данные отсутствуют	данные отсутствуют
118	94883.73	114325.38	данные отсутствуют	данные отсутствуют

Государственный регистратор		ФГИС ЕГРН
полное наименование должности	подпись	инициалы, фамилия

М.П.

Раздел 4.2

Выписка из Единого государственного реестра недвижимости об объекте недвижимости  
Сведения о частях земельного участка

<b>Земельный участок</b>			
(вид объекта недвижимости)			
Лист № ____ Раздела <b>4.2</b>	Всего листов раздела <b>4.2</b> : ____	Всего разделов: ____	Всего листов выписки: ____
<b>28.04.2022 № 99/2022/464579735</b>			
Кадастровый номер:		<b>78:31:0001185:3</b>	

Номер точки	Координаты, м		Описание закрепления на местности	Средняя квадратическая погрешность определения координат характерных точек границы части земельного участка, м
	X	Y		
1	2	3	4	5
119	94889.64	114325.3	данные отсутствуют	данные отсутствуют
120	94888.24	114322.92	данные отсутствуют	данные отсутствуют
121	94885.97	114318.18	данные отсутствуют	данные отсутствуют
122	94885.68	114317.51	данные отсутствуют	данные отсутствуют
123	94884.27	114314.28	данные отсутствуют	данные отсутствуют
124	94890.71	114224.47	данные отсутствуют	данные отсутствуют
125	94892.7	114221.21	данные отсутствуют	данные отсутствуют
126	94894.82	114218.03	данные отсутствуют	данные отсутствуют
127	94897.08	114214.95	данные отсутствуют	данные отсутствуют
128	94899.45	114211.96	данные отсутствуют	данные отсутствуют
129	94901.94	114209.06	данные отсутствуют	данные отсутствуют
130	94904.55	114206.27	данные отсутствуют	данные отсутствуют
131	94907.27	114203.59	данные отсутствуют	данные отсутствуют
132	94910.09	114201.02	данные отсутствуют	данные отсутствуют
133	94913.01	114198.56	данные отсутствуют	данные отсутствуют
134	94916.04	114196.22	данные отсутствуют	данные отсутствуют
135	94919.15	114194.01	данные отсутствуют	данные отсутствуют

Государственный регистратор		ФГИС ЕГРН
полное наименование должности	подпись	инициалы, фамилия

М.П.

Раздел 4.2

Выписка из Единого государственного реестра недвижимости об объекте недвижимости  
Сведения о частях земельного участка

<b>Земельный участок</b>			
(вид объекта недвижимости)			
Лист № ____ Раздела <b>4.2</b>	Всего листов раздела <b>4.2</b> : ____	Всего разделов: ____	Всего листов выписки: ____
<b>28.04.2022 № 99/2022/464579735</b>			
Кадастровый номер:		<b>78:31:0001185:3</b>	

Номер точки	Координаты, м		Описание закрепления на местности	Средняя квадратическая погрешность определения координат характерных точек границы части земельного участка, м
	X	Y		
1	2	3	4	5
136	94922.35	114191.93	данные отсутствуют	данные отсутствуют
137	94925.63	114189.97	данные отсутствуют	данные отсутствуют
138	94928.99	114188.15	данные отсутствуют	данные отсутствуют
139	94932.42	114186.47	данные отсутствуют	данные отсутствуют
140	94935.91	114184.93	данные отсутствуют	данные отсутствуют
141	94939.47	114183.53	данные отсутствуют	данные отсутствуют

142	94943.07	114182.27	данные отсутствуют	данные отсутствуют
143	94946.73	114181.16	данные отсутствуют	данные отсутствуют
144	94950.42	114180.2	данные отсутствуют	данные отсутствуют
145	94954.16	114179.39	данные отсутствуют	данные отсутствуют
146	94956.18	114180.92	данные отсутствуют	данные отсутствуют
147	94958.12	114182.57	данные отсутствуют	данные отсутствуют
148	94959.95	114184.34	данные отсутствуют	данные отсутствуют
149	94961.68	114186.21	данные отсутствуют	данные отсутствуют
150	94963.29	114188.17	данные отсутствуют	данные отсутствуют
151	94964.79	114190.23	данные отсутствуют	данные отсутствуют
152	94966.16	114192.37	данные отсутствуют	данные отсутствуют

Государственный регистратор		ФГИС ЕГРН
полное наименование должности	подпись	инициалы, фамилия

М.П.

Раздел 4.2

Выписка из Единого государственного реестра недвижимости об объекте недвижимости

## Сведения о частях земельного участка

<b>Земельный участок</b>			
(вид объекта недвижимости)			
Лист № ____ Раздела <b>4.2</b>	Всего листов раздела <b>4.2</b> : ____	Всего разделов: ____	Всего листов выписки: ____
<b>28.04.2022 № 99/2022/464579735</b>			
Кадастровый номер:		<b>78:31:0001185:3</b>	

Номер точки	Координаты, м		Описание закрепления на местности	Средняя квадратическая погрешность определения координат характерных точек границы части земельного участка, м
	X	Y		
1	2	3	4	5
153	94890.32	114210.2	данные отсутствуют	данные отсутствуют
154	94890.99	114210.68	данные отсутствуют	данные отсутствуют
155	94891.58	114211.27	данные отсутствуют	данные отсутствуют
156	94892.06	114211.96	данные отсутствуют	данные отсутствуют
157	94892.41	114212.71	данные отсутствуют	данные отсутствуют
158	94892.64	114213.51	данные отсутствуют	данные отсутствуют
159	94892.73	114214.34	данные отсутствуют	данные отсутствуют
160	94892.69	114215.17	данные отсутствуют	данные отсутствуют
161	94892.5	114215.98	данные отсутствуют	данные отсутствуют
162	94892.19	114216.75	данные отсутствуют	данные отсутствуют
163	94891.75	114217.46	данные отсутствуют	данные отсутствуют
164	94891.19	114218.08	данные отсутствуют	данные отсутствуют
165	94890.55	114218.61	данные отсутствуют	данные отсутствуют
166	94891.96	114270.21	данные отсутствуют	данные отсутствуют
167	94891.79	114264.03	данные отсутствуют	данные отсутствуют
168	94892.27	114264.7	данные отсутствуют	данные отсутствуют
169	94892.64	114265.45	данные отсутствуют	данные отсутствуют

Государственный регистратор		ФГИС ЕГРН
полное наименование должности	подпись	инициалы, фамилия

М.П.

Раздел 4.2

Выписка из Единого государственного реестра недвижимости об объекте недвижимости

## Сведения о частях земельного участка

<b>Земельный участок</b>			
(вид объекта недвижимости)			
Лист № ____ Раздела <b>4.2</b>	Всего листов раздела <b>4.2</b> : ____	Всего разделов: ____	Всего листов выписки: ____
<b>28.04.2022 № 99/2022/464579735</b>			
Кадастровый номер:		<b>78:31:0001185:3</b>	

Номер точки	Координаты, м		Описание закрепления на местности	Средняя квадратическая погрешность определения координат характерных точек границы части земельного участка, м
	X	Y		
1	2	3	4	5



170	94892.87	114266.26	данные отсутствуют	данные отсутствуют
171	94892.96	114267.08	данные отсутствуют	данные отсутствуют
172	94892.92	114267.92	данные отсутствуют	данные отсутствуют
173	94892.73	114268.73	данные отсутствуют	данные отсутствуют
174	94892.4	114269.5	данные отсутствуют	данные отсутствуют
175	94879.09	114332.03	данные отсутствуют	данные отсутствуют
176	94879.19	114332.85	данные отсутствуют	данные отсутствуют
177	94879.16	114333.69	данные отсутствуют	данные отсутствуют
178	94878.99	114334.5	данные отсутствуют	данные отсутствуют
179	94878.68	114335.28	данные отсутствуют	данные отсутствуют
180	94878.25	114335.99	данные отсутствуют	данные отсутствуют
181	94877.7	114336.62	данные отсутствуют	данные отсутствуют
182	94877.06	114337.15	данные отсутствуют	данные отсутствуют
183	94876.34	114337.57	данные отсутствуют	данные отсутствуют
184	94933.13	114171.5	данные отсутствуют	данные отсутствуют
185	94935.64	114171.82	данные отсутствуют	данные отсутствуют
186	94938.14	114172.29	данные отсутствуют	данные отсутствуют

Государственный регистратор		ФГИС ЕГРН
полное наименование должности	подпись	инициалы, фамилия

М.П.

Раздел 4.2

Выписка из Единого государственного реестра недвижимости об объекте недвижимости

## Сведения о частях земельного участка

<b>Земельный участок</b>			
(вид объекта недвижимости)			
Лист № ____ Раздела <b>4.2</b>	Всего листов раздела <b>4.2</b> : ____	Всего разделов: ____	Всего листов выписки: ____
<b>28.04.2022 № 99/2022/464579735</b>			
Кадастровый номер:		<b>78:31:0001185:3</b>	

Номер точки	Координаты, м		Описание закрепления на местности	Средняя квадратическая погрешность определения координат характерных точек границы части земельного участка, м
	X	Y		
1	2	3	4	5
187	94937.44	114172.77	данные отсутствуют	данные отсутствуют
188	94936.67	114173.13	данные отсутствуют	данные отсутствуют
189	94935.85	114173.37	данные отсутствуют	данные отсутствуют
190	94935.01	114173.47	данные отсутствуют	данные отсутствуют
191	94934.16	114173.43	данные отсутствуют	данные отсутствуют
192	94933.33	114173.25	данные отсутствуют	данные отсутствуют
193	94932.53	114172.94	данные отсутствуют	данные отсутствуют
194	94931.8	114172.51	данные отсутствуют	данные отсутствуют
195	94931.15	114171.97	данные отсутствуют	данные отсутствуют
196	94907.03	114174.87	данные отсутствуют	данные отсутствуют
197	94891.22	114185.92	данные отсутствуют	данные отсутствуют
198	94889.41	114187.21	данные отсутствуют	данные отсутствуют
199	94891.32	114184.65	данные отсутствуют	данные отсутствуют
200	94893.33	114182.92	данные отсутствуют	данные отсутствуют
201	94895.43	114181.29	данные отсутствуют	данные отсутствуют
202	94897.61	114179.77	данные отсутствуют	данные отсутствуют
203	94899.87	114178.37	данные отсутствуют	данные отсутствуют

Государственный регистратор		ФГИС ЕГРН
полное наименование должности	подпись	инициалы, фамилия

М.П.

Раздел 4.2

Выписка из Единого государственного реестра недвижимости об объекте недвижимости

## Сведения о частях земельного участка

<b>Земельный участок</b>			
(вид объекта недвижимости)			
Лист № ____ Раздела <b>4.2</b>	Всего листов раздела <b>4.2</b> : ____	Всего разделов: ____	Всего листов выписки: ____

28.04.2022 № 99/2022/464579735

Кадастровый номер:

78:31:0001185:3

Номер точки	Координаты, м		Описание закрепления на местности	Средняя квадратическая погрешность определения координат характерных точек границы части земельного участка, м
	X	Y		
1	2	3	4	5
204	94902.19	114177.08	данные отсутствуют	данные отсутствуют
205	94904.58	114175.91	данные отсутствуют	данные отсутствуют
206	94961.3	114185.78	данные отсутствуют	данные отсутствуют
207	94958.23	114186.62	данные отсутствуют	данные отсутствуют
208	94956.57	114187.03	данные отсутствуют	данные отсутствуют
209	94954.89	114187.29	данные отсутствуют	данные отсутствуют
210	94953.19	114187.4	данные отсутствуют	данные отсутствуют
211	94951.49	114187.37	данные отсутствуют	данные отсутствуют
212	94949.79	114187.18	данные отсутствуют	данные отсутствуют
213	94948.12	114186.85	данные отсутствуют	данные отсутствуют
214	94946.49	114186.36	данные отсутствуют	данные отсутствуют
215	94944.91	114185.74	данные отсутствуют	данные отсутствуют
216	94943.38	114184.98	данные отсутствуют	данные отсутствуют
217	94941.93	114184.08	данные отсутствуют	данные отсутствуют
218	94940.57	114183.07	данные отсутствуют	данные отсутствуют
219	94939.3	114181.93	данные отсутствуют	данные отсутствуют
220	94938.13	114180.69	данные отсутствуют	данные отсутствуют

Государственный регистратор		ФГИС ЕГРН
полное наименование должности	подпись	инициалы, фамилия

М.П.

Раздел 4.2

Выписка из Единого государственного реестра недвижимости об объекте недвижимости  
Сведения о частях земельного участка

<b>Земельный участок</b>			
(вид объекта недвижимости)			
Лист № ____ Раздела <b>4.2</b>	Всего листов раздела <b>4.2</b> : ____	Всего разделов: ____	Всего листов выписки: ____
<b>28.04.2022 № 99/2022/464579735</b>			
Кадастровый номер:		<b>78:31:0001185:3</b>	

Номер точки	Координаты, м		Описание закрепления на местности	Средняя квадратическая погрешность определения координат характерных точек границы части земельного участка, м
	X	Y		
1	2	3	4	5
221	94937.08	114179.35	данные отсутствуют	данные отсутствуют
222	94936.15	114177.92	данные отсутствуют	данные отсутствуют
223	94935.35	114176.42	данные отсутствуют	данные отсутствуют
224	94934.69	114174.85	данные отсутствуют	данные отсутствуют
225	94934.17	114173.23	данные отсутствуют	данные отсутствуют
226	94933.8	114171.57	данные отсутствуют	данные отсутствуют
227	94936.21	114171.91	данные отсутствуют	данные отсутствуют
228	94938.59	114172.38	данные отсутствуют	данные отсутствуют
229	94940.95	114172.99	данные отсутствуют	данные отсутствуют
230	94943.27	114173.73	данные отсутствуют	данные отсутствуют
231	94945.54	114174.6	данные отсутствуют	данные отсутствуют
232	94947.77	114175.59	данные отсутствуют	данные отсутствуют
233	94949.93	114176.71	данные отсутствуют	данные отсутствуют
234	94952.02	114177.95	данные отсутствуют	данные отсутствуют
235	94954.05	114179.3	данные отсутствуют	данные отсутствуют
236	94955.99	114180.76	данные отсутствуют	данные отсутствуют
237	94957.85	114182.33	данные отсутствуют	данные отсутствуют

Государственный регистратор		ФГИС ЕГРН
полное наименование должности	подпись	инициалы, фамилия

М.П.

Выписка из Единого государственного реестра недвижимости об объекте недвижимости  
Сведения о частях земельного участка

<b>Земельный участок</b>			
<small>(вид объекта недвижимости)</small>			
Лист № ____ Раздела <b>4.2</b>	Всего листов раздела <b>4.2</b> : ____	Всего разделов: ____	Всего листов выписки: ____
<b>28.04.2022 № 99/2022/464579735</b>			
Кадастровый номер:		<b>78:31:0001185:3</b>	

Номер точки	Координаты, м		Описание закрепления на местности	Средняя квадратическая погрешность определения координат характерных точек границы части земельного участка, м
	X	Y		
1	2	3	4	5
238	94959.62	114184.01	данные отсутствуют	данные отсутствуют
239	94889.4	114186.71	данные отсутствуют	данные отсутствуют
240	94890	114187.55	данные отсутствуют	данные отсутствуют
241	94890.19	114187.89	данные отсутствуют	данные отсутствуют
242	94890.32	114188.26	данные отсутствуют	данные отсутствуют
243	94890.38	114188.66	данные отсутствуют	данные отсутствуют
244	94892.83	114278.46	данные отсутствуют	данные отсутствуют
245	94892.27	114281.35	данные отсутствуют	данные отсутствуют
246	94890.78	114288.99	данные отсутствуют	данные отсутствуют
247	94885.22	114317.41	данные отсутствуют	данные отсутствуют
248	94884.49	114321.16	данные отсутствуют	данные отсутствуют
249	94884.09	114323.19	данные отсутствуют	данные отсутствуют
250	94884.09	114323.26	данные отсутствуют	данные отсутствуют
251	94884.42	114323.71	данные отсутствуют	данные отсутствуют
252	94884.61	114324.23	данные отсутствуют	данные отсутствуют
253	94884.65	114324.79	данные отсутствуют	данные отсутствуют
254	94884.53	114325.33	данные отсутствуют	данные отсутствуют

Государственный регистратор		ФГИС ЕГРН
полное наименование должности	подпись	инициалы, фамилия

М.П.

Раздел 4.2

Выписка из Единого государственного реестра недвижимости об объекте недвижимости  
Сведения о частях земельного участка

<b>Земельный участок</b>			
<small>(вид объекта недвижимости)</small>			
Лист № ____ Раздела <b>4.2</b>	Всего листов раздела <b>4.2</b> : ____	Всего разделов: ____	Всего листов выписки: ____
<b>28.04.2022 № 99/2022/464579735</b>			
Кадастровый номер:		<b>78:31:0001185:3</b>	

Номер точки	Координаты, м		Описание закрепления на местности	Средняя квадратическая погрешность определения координат характерных точек границы части земельного участка, м
	X	Y		
1	2	3	4	5
255	94884.27	114325.82	данные отсутствуют	данные отсутствуют
256	94883.88	114326.22	данные отсутствуют	данные отсутствуют
257	94883.4	114326.5	данные отсутствуют	данные отсутствуют
258	94882.86	114326.64	данные отсутствуют	данные отсутствуют
259	94843.86	114405.09	данные отсутствуют	данные отсутствуют
260	94910.67	114424.17	данные отсутствуют	данные отсутствуют
261	94911.04	114424.29	данные отсутствуют	данные отсутствуют
262	94911.36	114424.51	данные отсутствуют	данные отсутствуют
263	94911.61	114424.83	данные отсутствуют	данные отсутствуют
264	94916.24	114172.15	данные отсутствуют	данные отсутствуют
265	94889.49	114191.2	данные отсутствуют	данные отсутствуют
266	94891.43	114184.55	данные отсутствуют	данные отсутствуют
267	94893.57	114182.73	данные отсутствуют	данные отсутствуют
268	94895.8	114181.03	данные отсутствуют	данные отсутствуют
269	94898.12	114179.45	данные отсутствуют	данные отсутствуют



270	94900.52	114177.99	данные отсутствуют	данные отсутствуют
271	94902.99	114176.67	данные отсутствуют	данные отсутствуют

Государственный регистратор		ФГИС ЕГРН
полное наименование должности	подпись	инициалы, фамилия

М.П.

Раздел 4.2

Выписка из Единого государственного реестра недвижимости об объекте недвижимости  
Сведения о частях земельного участка

<b>Земельный участок</b>			
(вид объекта недвижимости)			
Лист № __ Раздела <b>4.2</b>	Всего листов раздела <b>4.2</b> : __	Всего разделов: __	Всего листов выписки: __
<b>28.04.2022 № 99/2022/464579735</b>			
Кадастровый номер:		<b>78:31:0001185:3</b>	

Номер точки	Координаты, м		Описание закрепления на местности	Средняя квадратическая погрешность определения координат характерных точек границы части земельного участка, м
	X	Y		
1	2	3	4	5
272	94905.54	114175.48	данные отсутствуют	данные отсутствуют
273	94908.14	114174.43	данные отсутствуют	данные отсутствуют
274	94910.8	114173.52	данные отсутствуют	данные отсутствуют
275	94913.5	114172.76	данные отсутствуют	данные отсутствуют
276	94879.11	114415.84	данные отсутствуют	данные отсутствуют
276	94879.11	114415.84	данные отсутствуют	данные отсутствуют
277	94879.53	114414.74	данные отсутствуют	данные отсутствуют
277	94879.53	114414.74	данные отсутствуют	данные отсутствуют
278	94936.19	114300.62	данные отсутствуют	данные отсутствуют
278	94936.19	114300.62	данные отсутствуют	данные отсутствуют
279	94933.76	114218.81	данные отсутствуют	данные отсутствуют
279	94933.76	114218.81	данные отсутствуют	данные отсутствуют
280	94930.97	114208.28	данные отсутствуют	данные отсутствуют
280	94930.97	114208.28	данные отсутствуют	данные отсутствуют
281	94917.18	114171.98	данные отсутствуют	данные отсутствуют
281	94917.18	114171.98	данные отсутствуют	данные отсутствуют
282	94856.19	114378.15	данные отсутствуют	данные отсутствуют

Государственный регистратор		ФГИС ЕГРН
полное наименование должности	подпись	инициалы, фамилия

М.П.

Раздел 4.2

Выписка из Единого государственного реестра недвижимости об объекте недвижимости  
Сведения о частях земельного участка

<b>Земельный участок</b>			
(вид объекта недвижимости)			
Лист № __ Раздела <b>4.2</b>	Всего листов раздела <b>4.2</b> : __	Всего разделов: __	Всего листов выписки: __
<b>28.04.2022 № 99/2022/464579735</b>			
Кадастровый номер:		<b>78:31:0001185:3</b>	

Номер точки	Координаты, м		Описание закрепления на местности	Средняя квадратическая погрешность определения координат характерных точек границы части земельного участка, м
	X	Y		
1	2	3	4	5
282	94856.19	114378.15	данные отсутствуют	данные отсутствуют
282	94856.19	114378.15	данные отсутствуют	данные отсутствуют
282	94856.19	114378.15	данные отсутствуют	данные отсутствуют
283	94933.44	114393.63	данные отсутствуют	данные отсутствуют
283	94933.44	114393.63	данные отсутствуют	данные отсутствуют
283	94933.44	114393.63	данные отсутствуют	данные отсутствуют
283	94933.44	114393.63	данные отсутствуют	данные отсутствуют

Государственный регистратор		ФГИС ЕГРН
-----------------------------	--	-----------

полное наименование должности	подпись	инициалы, фамилия
М.П.		

Сведения о характерных точках границы части (частей) земельного участка				
Учетный номер части: 9				
Система координат: МСК-05				
Зона №				
Номер точки	Координаты, м		Описание закрепления на местности	Средняя квадратическая погрешность определения координат характерных точек границы части земельного участка, м
	X	Y		
1	2	3	4	5
1	94916.92	114426.32	данные отсутствуют	данные отсутствуют
1	94916.92	114426.32	данные отсутствуют	данные отсутствуют
1	94916.92	114426.32	данные отсутствуют	данные отсутствуют
1	94916.92	114426.32	данные отсутствуют	данные отсутствуют
1	94916.92	114426.32	данные отсутствуют	данные отсутствуют
1	94916.92	114426.32	данные отсутствуют	данные отсутствуют
1	94916.92	114426.32	данные отсутствуют	данные отсутствуют
1	94916.92	114426.32	данные отсутствуют	данные отсутствуют
1	94916.92	114426.32	данные отсутствуют	данные отсутствуют
1	94916.92	114426.32	данные отсутствуют	данные отсутствуют
1	94916.92	114426.32	данные отсутствуют	данные отсутствуют
2	94913.41	114425.35	данные отсутствуют	данные отсутствуют
2	94913.41	114425.35	данные отсутствуют	данные отсутствуют
2	94913.41	114425.35	данные отсутствуют	данные отсутствуют
2	94913.41	114425.35	данные отсутствуют	данные отсутствуют
2	94913.41	114425.35	данные отсутствуют	данные отсутствуют
2	94913.41	114425.35	данные отсутствуют	данные отсутствуют
Государственный регистратор				ФГИС ЕГРН
полное наименование должности			подпись	инициалы, фамилия
			М.П.	

Раздел 4.2

Выписка из Единого государственного реестра недвижимости об объекте недвижимости

## Сведения о частях земельного участка

<b>Земельный участок</b>			
(вид объекта недвижимости)			
Лист № ____ Раздела <b>4.2</b>	Всего листов раздела <b>4.2</b> : ____	Всего разделов: ____	Всего листов выписки: ____
<b>28.04.2022 № 99/2022/464579735</b>			
Кадастровый номер:		<b>78:31:0001185:3</b>	

Номер точки	Координаты, м		Описание закрепления на местности	Средняя квадратическая погрешность определения координат характерных точек границы части земельного участка, м
	X	Y		
1	2	3	4	5
2	94913.41	114425.35	данные отсутствуют	данные отсутствуют
2	94913.41	114425.35	данные отсутствуют	данные отсутствуют
2	94913.41	114425.35	данные отсутствуют	данные отсутствуют
2	94913.41	114425.35	данные отсутствуют	данные отсутствуют
3	94905.36	114423.03	данные отсутствуют	данные отсутствуют
3	94905.36	114423.03	данные отсутствуют	данные отсутствуют
3	94905.36	114423.03	данные отсутствуют	данные отсутствуют
3	94905.36	114423.03	данные отсутствуют	данные отсутствуют
3	94905.36	114423.03	данные отсутствуют	данные отсутствуют

Выписка из Единого государственного реестра недвижимости об объекте недвижимости  
Сведения о частях земельного участка

Земельный участок				
(вид объекта недвижимости)				
Лист № ____ Раздела <b>4.2</b>		Всего листов раздела <b>4.2</b> : ____		Всего разделов: ____
28.04.2022 № 99/2022/464579735				
Кадастровый номер:			78:31:0001185:3	
Сведения о характерных точках границы части (частей) земельного участка				
Учетный номер части: 9				
Система координат: МСК-05				
Зона №				
Номер точки	Координаты, м		Описание закрепления на местности	Средняя квадратическая погрешность определения координат характерных точек границы части земельного участка, м
	X	Y		
1	2	3	4	5
1	94916.92	114426.32	данные отсутствуют	данные отсутствуют
1	94916.92	114426.32	данные отсутствуют	данные отсутствуют
1	94916.92	114426.32	данные отсутствуют	данные отсутствуют
1	94916.92	114426.32	данные отсутствуют	данные отсутствуют
1	94916.92	114426.32	данные отсутствуют	данные отсутствуют
1	94916.92	114426.32	данные отсутствуют	данные отсутствуют
1	94916.92	114426.32	данные отсутствуют	данные отсутствуют
1	94916.92	114426.32	данные отсутствуют	данные отсутствуют
1	94916.92	114426.32	данные отсутствуют	данные отсутствуют
1	94916.92	114426.32	данные отсутствуют	данные отсутствуют
2	94913.41	114425.35	данные отсутствуют	данные отсутствуют
2	94913.41	114425.35	данные отсутствуют	данные отсутствуют
2	94913.41	114425.35	данные отсутствуют	данные отсутствуют
2	94913.41	114425.35	данные отсутствуют	данные отсутствуют
2	94913.41	114425.35	данные отсутствуют	данные отсутствуют
2	94913.41	114425.35	данные отсутствуют	данные отсутствуют

Государственный регистратор		ФГИС ЕГРН
полное наименование должности	подпись	инициалы, фамилия

М.П.

Раздел 4.2

Выписка из Единого государственного реестра недвижимости об объекте недвижимости  
Сведения о частях земельного участка

Земельный участок				
(вид объекта недвижимости)				
Лист № ____ Раздела <b>4.2</b>		Всего листов раздела <b>4.2</b> : ____		Всего разделов: ____
28.04.2022 № 99/2022/464579735				
Кадастровый номер:			78:31:0001185:3	
Номер точки	Координаты, м		Описание закрепления на местности	Средняя квадратическая погрешность определения координат характерных точек границы части земельного участка, м
	X	Y		
1	2	3	4	5
2	94913.41	114425.35	данные отсутствуют	данные отсутствуют
2	94913.41	114425.35	данные отсутствуют	данные отсутствуют
2	94913.41	114425.35	данные отсутствуют	данные отсутствуют
2	94913.41	114425.35	данные отсутствуют	данные отсутствуют
3	94905.36	114423.03	данные отсутствуют	данные отсутствуют
3	94905.36	114423.03	данные отсутствуют	данные отсутствуют
3	94905.36	114423.03	данные отсутствуют	данные отсутствуют
3	94905.36	114423.03	данные отсутствуют	данные отсутствуют
3	94905.36	114423.03	данные отсутствуют	данные отсутствуют
3	94905.36	114423.03	данные отсутствуют	данные отсутствуют
3	94905.36	114423.03	данные отсутствуют	данные отсутствуют
3	94905.36	114423.03	данные отсутствуют	данные отсутствуют
3	94905.36	114423.03	данные отсутствуют	данные отсутствуют



3	94905.36	114423.03	данные отсутствуют	данные отсутствуют
3	94905.36	114423.03	данные отсутствуют	данные отсутствуют
3	94905.36	114423.03	данные отсутствуют	данные отсутствуют
4	94853.74	114408.89	данные отсутствуют	данные отсутствуют
4	94853.74	114408.89	данные отсутствуют	данные отсутствуют
Государственный регистратор				ФГИС ЕГРН
полное наименование должности			подпись	инициалы, фамилия

М.П.

Раздел 4.2

Выписка из Единого государственного реестра недвижимости об объекте недвижимости  
Сведения о частях земельного участка

<b>Земельный участок</b>			
<small>(вид объекта недвижимости)</small>			
Лист № __ Раздела <b>4.2</b>	Всего листов раздела <b>4.2</b> : __	Всего разделов: __	Всего листов выписки: __
<b>28.04.2022 № 99/2022/464579735</b>			
Кадастровый номер:		<b>78:31:0001185:3</b>	

Номер точки	Координаты, м		Описание закрепления на местности	Средняя квадратическая погрешность определения координат характерных точек границы части земельного участка, м
	X	Y		
1	2	3	4	5
4	94853.74	114408.89	данные отсутствуют	данные отсутствуют
4	94853.74	114408.89	данные отсутствуют	данные отсутствуют
4	94853.74	114408.89	данные отсутствуют	данные отсутствуют
4	94853.74	114408.89	данные отсутствуют	данные отсутствуют
4	94853.74	114408.89	данные отсутствуют	данные отсутствуют
4	94853.74	114408.89	данные отсутствуют	данные отсутствуют
4	94853.74	114408.89	данные отсутствуют	данные отсутствуют
4	94853.74	114408.89	данные отсутствуют	данные отсутствуют
5	94845.61	114406.66	данные отсутствуют	данные отсутствуют
5	94845.61	114406.66	данные отсутствуют	данные отсутствуют
5	94845.61	114406.66	данные отсутствуют	данные отсутствуют
5	94845.61	114406.66	данные отсутствуют	данные отсутствуют
5	94845.61	114406.66	данные отсутствуют	данные отсутствуют
5	94845.61	114406.66	данные отсутствуют	данные отсутствуют
5	94845.61	114406.66	данные отсутствуют	данные отсутствуют
5	94845.61	114406.66	данные отсутствуют	данные отсутствуют
5	94845.61	114406.66	данные отсутствуют	данные отсутствуют
5	94845.61	114406.66	данные отсутствуют	данные отсутствуют
6	94841.96	114405.7	данные отсутствуют	данные отсутствуют

Государственный регистратор				ФГИС ЕГРН
полное наименование должности			подпись	инициалы, фамилия

М.П.

Раздел 4.2

Выписка из Единого государственного реестра недвижимости об объекте недвижимости  
Сведения о частях земельного участка

<b>Земельный участок</b>			
<small>(вид объекта недвижимости)</small>			
Лист № __ Раздела <b>4.2</b>	Всего листов раздела <b>4.2</b> : __	Всего разделов: __	Всего листов выписки: __
<b>28.04.2022 № 99/2022/464579735</b>			
Кадастровый номер:		<b>78:31:0001185:3</b>	

Номер точки	Координаты, м		Описание закрепления на местности	Средняя квадратическая погрешность определения координат характерных точек границы части земельного участка, м
	X	Y		
1	2	3	4	5
6	94841.96	114405.7	данные отсутствуют	данные отсутствуют
6	94841.96	114405.7	данные отсутствуют	данные отсутствуют
6	94841.96	114405.7	данные отсутствуют	данные отсутствуют
6	94841.96	114405.7	данные отсутствуют	данные отсутствуют
6	94841.96	114405.7	данные отсутствуют	данные отсутствуют
6	94841.96	114405.7	данные отсутствуют	данные отсутствуют

6	94841.96	114405.7	данные отсутствуют	данные отсутствуют
6	94841.96	114405.7	данные отсутствуют	данные отсутствуют
7	94848.98	114391.9	данные отсутствуют	данные отсутствуют
7	94848.98	114391.9	данные отсутствуют	данные отсутствуют
7	94848.98	114391.9	данные отсутствуют	данные отсутствуют
7	94848.98	114391.9	данные отсутствуют	данные отсутствуют
7	94848.98	114391.9	данные отсутствуют	данные отсутствуют
7	94848.98	114391.9	данные отсутствуют	данные отсутствуют
7	94848.98	114391.9	данные отсутствуют	данные отсутствуют
7	94848.98	114391.9	данные отсутствуют	данные отсутствуют
7	94848.98	114391.9	данные отсутствуют	данные отсутствуют
7	94848.98	114391.9	данные отсутствуют	данные отсутствуют

Государственный регистратор		ФГИС ЕГРН
полное наименование должности	подпись	инициалы, фамилия

М.П.

Раздел 4.2

Выписка из Единого государственного реестра недвижимости об объекте недвижимости

## Сведения о частях земельного участка

<b>Земельный участок</b>			
(вид объекта недвижимости)			
Лист № ____ Раздела <b>4.2</b>	Всего листов раздела <b>4.2</b> : ____	Всего разделов: ____	Всего листов выписки: ____
<b>28.04.2022 № 99/2022/464579735</b>			
Кадастровый номер:		<b>78:31:0001185:3</b>	

Номер точки	Координаты, м		Описание закрепления на местности	Средняя квадратическая погрешность определения координат характерных точек границы части земельного участка, м
	X	Y		
1	2	3	4	5
7	94848.98	114391.9	данные отсутствуют	данные отсутствуют
8	94849.3	114392.03	данные отсутствуют	данные отсутствуют
8	94849.3	114392.03	данные отсутствуют	данные отсутствуют
8	94849.3	114392.03	данные отсутствуют	данные отсутствуют
8	94849.3	114392.03	данные отсутствуют	данные отсутствуют
8	94849.3	114392.03	данные отсутствуют	данные отсутствуют
8	94849.3	114392.03	данные отсутствуют	данные отсутствуют
8	94849.3	114392.03	данные отсутствуют	данные отсутствуют
8	94849.3	114392.03	данные отсутствуют	данные отсутствуют
8	94849.3	114392.03	данные отсутствуют	данные отсутствуют
8	94849.3	114392.03	данные отсутствуют	данные отсутствуют
8	94849.3	114392.03	данные отсутствуют	данные отсутствуют
8	94849.3	114392.03	данные отсутствуют	данные отсутствуют
8	94849.3	114392.03	данные отсутствуют	данные отсутствуют
9	94886.24	114317.63	данные отсутствуют	данные отсутствуют
9	94886.24	114317.63	данные отсутствуют	данные отсутствуют
10	94883.68	114317.08	данные отсутствуют	данные отсутствуют
10	94883.68	114317.08	данные отсутствуют	данные отсутствуют
11	94886.34	114304.4	данные отсутствуют	данные отсутствуют
11	94886.34	114304.4	данные отсутствуют	данные отсутствуют

Государственный регистратор		ФГИС ЕГРН
полное наименование должности	подпись	инициалы, фамилия

М.П.

Раздел 4.2

Выписка из Единого государственного реестра недвижимости об объекте недвижимости

## Сведения о частях земельного участка

<b>Земельный участок</b>			
(вид объекта недвижимости)			
Лист № ____ Раздела <b>4.2</b>	Всего листов раздела <b>4.2</b> : ____	Всего разделов: ____	Всего листов выписки: ____
<b>28.04.2022 № 99/2022/464579735</b>			
Кадастровый номер:		<b>78:31:0001185:3</b>	

Номер точки	Координаты, м		Описание закрепления на местности	Средняя квадратическая погрешность определения координат характерных точек границы части земельного участка, м
	X	Y		
1	2	3	4	5

11	94886.34	114304.4	данные отсутствуют	данные отсутствуют
12	94886.98	114301.4	данные отсутствуют	данные отсутствуют
12	94886.98	114301.4	данные отсутствуют	данные отсутствуют
12	94886.98	114301.4	данные отсутствуют	данные отсутствуют
13	94889.85	114288.78	данные отсутствуют	данные отсутствуют
13	94889.85	114288.78	данные отсутствуют	данные отсутствуют
13	94889.85	114288.78	данные отсутствуют	данные отсутствуют
14	94892.49	114289.37	данные отсутствуют	данные отсутствуют
14	94892.49	114289.37	данные отсутствуют	данные отсутствуют
15	94890.09	114201.87	данные отсутствуют	данные отсутствуют
15	94890.09	114201.87	данные отсутствуют	данные отсутствуют
16	94889.7	114201.85	данные отсутствуют	данные отсутствуют
16	94889.7	114201.85	данные отсутствуют	данные отсутствуют
17	94889.4	114186.49	данные отсутствуют	данные отсутствуют
17	94889.4	114186.49	данные отсутствуют	данные отсутствуют
17	94889.4	114186.49	данные отсутствуют	данные отсутствуют
17	94889.4	114186.49	данные отсутствуют	данные отсутствуют
Государственный регистратор				ФГИС ЕГРН
полное наименование должности			подпись	инициалы, фамилия

М.П.

Раздел 4.2

Выписка из Единого государственного реестра недвижимости об объекте недвижимости  
Сведения о частях земельного участка

<b>Земельный участок</b>			
(вид объекта недвижимости)			
Лист № ____ Раздела <b>4.2</b>	Всего листов раздела <b>4.2</b> : ____	Всего разделов: ____	Всего листов выписки: ____
<b>28.04.2022 № 99/2022/464579735</b>			
Кадастровый номер:		<b>78:31:0001185:3</b>	

Номер точки	Координаты, м		Описание закрепления на местности	Средняя квадратическая погрешность определения координат характерных точек границы части земельного участка, м
	X	Y		
1	2	3	4	5
18	94891.45	114184.54	данные отсутствуют	данные отсутствуют
19	94893.6	114182.7	данные отсутствуют	данные отсутствуют
20	94895.86	114180.98	данные отсутствуют	данные отсутствуют
21	94898.2	114179.39	данные отсутствуют	данные отсутствуют
22	94900.62	114177.93	данные отсутствуют	данные отсутствуют
23	94903.13	114176.6	данные отсутствуют	данные отсутствуют
24	94905.69	114175.41	данные отсутствуют	данные отсутствуют
25	94908.32	114174.36	данные отсутствуют	данные отсутствуют
26	94911.01	114173.46	данные отсутствуют	данные отсутствуют
27	94913.73	114172.7	данные отсутствуют	данные отсутствуют
28	94916.5	114172.09	данные отсутствуют	данные отсутствуют
29	94919.29	114171.63	данные отсутствуют	данные отсутствуют
29	94919.29	114171.63	данные отсутствуют	данные отсутствуют
29	94919.29	114171.63	данные отсутствуют	данные отсутствуют
30	94922.11	114171.32	данные отсутствуют	данные отсутствуют
30	94922.11	114171.32	данные отсутствуют	данные отсутствуют
30	94922.11	114171.32	данные отсутствуют	данные отсутствуют
Государственный регистратор				ФГИС ЕГРН
полное наименование должности			подпись	инициалы, фамилия

М.П.

Раздел 4.2

Выписка из Единого государственного реестра недвижимости об объекте недвижимости  
Сведения о частях земельного участка

<b>Земельный участок</b>			
(вид объекта недвижимости)			
Лист № ____ Раздела <b>4.2</b>	Всего листов раздела <b>4.2</b> : ____	Всего разделов: ____	Всего листов выписки: ____



28.04.2022 № 99/2022/464579735

Кадастровый номер:

78:31:0001185:3

Номер точки	Координаты, м		Описание закрепления на местности	Средняя квадратическая погрешность определения координат характерных точек границы части земельного участка, м
	X	Y		
1	2	3	4	5
31	94924.94	114171.17	данные отсутствуют	данные отсутствуют
31	94924.94	114171.17	данные отсутствуют	данные отсутствуют
31	94924.94	114171.17	данные отсутствуют	данные отсутствуют
32	94927.77	114171.17	данные отсутствуют	данные отсутствуют
32	94927.77	114171.17	данные отсутствуют	данные отсутствуют
32	94927.77	114171.17	данные отсутствуют	данные отсутствуют
33	94930.6	114171.33	данные отсутствуют	данные отсутствуют
33	94930.6	114171.33	данные отсутствуют	данные отсутствуют
33	94930.6	114171.33	данные отсутствуют	данные отсутствуют
33	94930.6	114171.33	данные отсутствуют	данные отсутствуют
33	94930.6	114171.33	данные отсутствуют	данные отсутствуют
33	94930.6	114171.33	данные отсутствуют	данные отсутствуют
34	94933.12	114171.5	данные отсутствуют	данные отсутствуют
34	94933.12	114171.5	данные отсутствуют	данные отсутствуют
34	94933.12	114171.5	данные отсутствуют	данные отсутствуют
34	94933.12	114171.5	данные отсутствуют	данные отсутствуют
34	94933.12	114171.5	данные отсутствуют	данные отсутствуют

Государственный регистратор

полное наименование должности

подпись

ФГИС ЕГРН

инициалы, фамилия

М.П.

Раздел 4.2

Выписка из Единого государственного реестра недвижимости об объекте недвижимости  
Сведения о частях земельного участка

## Земельный участок

(вид объекта недвижимости)

Лист № \_\_\_\_ Раздела **4.2**Всего листов раздела **4.2**: \_\_\_\_

Всего разделов: \_\_\_\_

Всего листов выписки: \_\_\_\_

28.04.2022 № 99/2022/464579735

Кадастровый номер:

78:31:0001185:3

Номер точки	Координаты, м		Описание закрепления на местности	Средняя квадратическая погрешность определения координат характерных точек границы части земельного участка, м
	X	Y		
1	2	3	4	5
35	94935.64	114171.81	данные отсутствуют	данные отсутствуют
35	94935.64	114171.81	данные отсутствуют	данные отсутствуют
35	94935.64	114171.81	данные отсутствуют	данные отсутствуют
35	94935.64	114171.81	данные отсутствуют	данные отсутствуют
35	94935.64	114171.81	данные отсутствуют	данные отсутствуют
36	94938.13	114172.28	данные отсутствуют	данные отсутствуют
36	94938.13	114172.28	данные отсутствуют	данные отсутствуют
36	94938.13	114172.28	данные отсутствуют	данные отсутствуют
36	94938.13	114172.28	данные отсутствуют	данные отсутствуют
36	94938.13	114172.28	данные отсутствуют	данные отсутствуют
37	94940.59	114172.89	данные отсутствуют	данные отсутствуют
37	94940.59	114172.89	данные отсутствуют	данные отсутствуют
37	94940.59	114172.89	данные отсутствуют	данные отсутствуют
37	94940.59	114172.89	данные отсутствуют	данные отсутствуют
37	94940.59	114172.89	данные отсутствуют	данные отсутствуют
38	94943.01	114173.64	данные отсутствуют	данные отсутствуют
38	94943.01	114173.64	данные отсутствуют	данные отсутствуют

Государственный регистратор

полное наименование должности

подпись

ФГИС ЕГРН

инициалы, фамилия

М.П.

Выписка из Единого государственного реестра недвижимости об объекте недвижимости  
Сведения о частях земельного участка

<b>Земельный участок</b>			
<small>(вид объекта недвижимости)</small>			
Лист № ____ Раздела <b>4.2</b>	Всего листов раздела <b>4.2</b> : ____	Всего разделов: ____	Всего листов выписки: ____
<b>28.04.2022 № 99/2022/464579735</b>			
Кадастровый номер:		<b>78:31:0001185:3</b>	

Номер точки	Координаты, м		Описание закрепления на местности	Средняя квадратическая погрешность определения координат характерных точек границы части земельного участка, м
	X	Y		
1	2	3	4	5
38	94943.01	114173.64	данные отсутствуют	данные отсутствуют
38	94943.01	114173.64	данные отсутствуют	данные отсутствуют
38	94943.01	114173.64	данные отсутствуют	данные отсутствуют
39	94945.38	114174.53	данные отсутствуют	данные отсутствуют
39	94945.38	114174.53	данные отсутствуют	данные отсутствуют
39	94945.38	114174.53	данные отсутствуют	данные отсутствуют
39	94945.38	114174.53	данные отсутствуют	данные отсутствуют
39	94945.38	114174.53	данные отсутствуют	данные отсутствуют
40	94947.7	114175.56	данные отсутствуют	данные отсутствуют
40	94947.7	114175.56	данные отсутствуют	данные отсутствуют
40	94947.7	114175.56	данные отсутствуют	данные отсутствуют
40	94947.7	114175.56	данные отсутствуют	данные отсутствуют
40	94947.7	114175.56	данные отсутствуют	данные отсутствуют
41	94949.95	114176.72	данные отсутствуют	данные отсутствуют
41	94949.95	114176.72	данные отсутствуют	данные отсутствуют
41	94949.95	114176.72	данные отсутствуют	данные отсутствуют
41	94949.95	114176.72	данные отсутствуют	данные отсутствуют

Государственный регистратор		ФГИС ЕГРН
полное наименование должности	подпись	инициалы, фамилия

М.П.

Выписка из Единого государственного реестра недвижимости об объекте недвижимости  
Сведения о частях земельного участка

<b>Земельный участок</b>			
<small>(вид объекта недвижимости)</small>			
Лист № ____ Раздела <b>4.2</b>	Всего листов раздела <b>4.2</b> : ____	Всего разделов: ____	Всего листов выписки: ____
<b>28.04.2022 № 99/2022/464579735</b>			
Кадастровый номер:		<b>78:31:0001185:3</b>	

Номер точки	Координаты, м		Описание закрепления на местности	Средняя квадратическая погрешность определения координат характерных точек границы части земельного участка, м
	X	Y		
1	2	3	4	5
41	94949.95	114176.72	данные отсутствуют	данные отсутствуют
42	94952.13	114178.01	данные отсутствуют	данные отсутствуют
42	94952.13	114178.01	данные отсутствуют	данные отсутствуют
42	94952.13	114178.01	данные отсутствуют	данные отсутствуют
42	94952.13	114178.01	данные отсутствуют	данные отсутствуют
42	94952.13	114178.01	данные отсутствуют	данные отсутствуют
42	94952.13	114178.01	данные отсутствуют	данные отсутствуют
43	94954.23	114179.43	данные отсутствуют	данные отсутствуют
43	94954.23	114179.43	данные отсутствуют	данные отсутствуют
43	94954.23	114179.43	данные отсутствуют	данные отсутствуют
43	94954.23	114179.43	данные отсутствуют	данные отсутствуют
43	94954.23	114179.43	данные отсутствуют	данные отсутствуют
44	94956.24	114180.96	данные отсутствуют	данные отсутствуют
44	94956.24	114180.96	данные отсутствуют	данные отсутствуют
44	94956.24	114180.96	данные отсутствуют	данные отсутствуют
44	94956.24	114180.96	данные отсутствуют	данные отсутствуют

44	94956.24	114180.96	данные отсутствуют	данные отсутствуют
45	94958.17	114182.62	данные отсутствуют	данные отсутствуют

Государственный регистратор		ФГИС ЕГРН
полное наименование должности	подпись	инициалы, фамилия

М.П.

Раздел 4.2

Выписка из Единого государственного реестра недвижимости об объекте недвижимости  
Сведения о частях земельного участка

<b>Земельный участок</b>			
(вид объекта недвижимости)			
Лист № __ Раздела <b>4.2</b>	Всего листов раздела <b>4.2</b> : __	Всего разделов: __	Всего листов выписки: __
<b>28.04.2022 № 99/2022/464579735</b>			
Кадастровый номер:		<b>78:31:0001185:3</b>	

Номер точки	Координаты, м		Описание закрепления на местности	Средняя квадратическая погрешность определения координат характерных точек границы части земельного участка, м
	X	Y		
1	2	3	4	5
45	94958.17	114182.62	данные отсутствуют	данные отсутствуют
45	94958.17	114182.62	данные отсутствуют	данные отсутствуют
45	94958.17	114182.62	данные отсутствуют	данные отсутствуют
45	94958.17	114182.62	данные отсутствуют	данные отсутствуют
46	94959.99	114184.38	данные отсутствуют	данные отсутствуют
46	94959.99	114184.38	данные отсутствуют	данные отсутствуют
46	94959.99	114184.38	данные отсутствуют	данные отсутствуют
46	94959.99	114184.38	данные отсутствуют	данные отсутствуют
46	94959.99	114184.38	данные отсутствуют	данные отсутствуют
46	94959.99	114184.38	данные отсутствуют	данные отсутствуют
47	94961.71	114186.24	данные отсутствуют	данные отсутствуют
47	94961.71	114186.24	данные отсутствуют	данные отсутствуют
47	94961.71	114186.24	данные отсутствуют	данные отсутствуют
47	94961.71	114186.24	данные отсутствуют	данные отсутствуют
47	94961.71	114186.24	данные отсутствуют	данные отсутствуют
48	94963.31	114188.2	данные отсутствуют	данные отсутствуют
48	94963.31	114188.2	данные отсутствуют	данные отсутствуют
48	94963.31	114188.2	данные отсутствуют	данные отсутствуют

Государственный регистратор		ФГИС ЕГРН
полное наименование должности	подпись	инициалы, фамилия

М.П.

Раздел 4.2

Выписка из Единого государственного реестра недвижимости об объекте недвижимости  
Сведения о частях земельного участка

<b>Земельный участок</b>			
(вид объекта недвижимости)			
Лист № __ Раздела <b>4.2</b>	Всего листов раздела <b>4.2</b> : __	Всего разделов: __	Всего листов выписки: __
<b>28.04.2022 № 99/2022/464579735</b>			
Кадастровый номер:		<b>78:31:0001185:3</b>	

Номер точки	Координаты, м		Описание закрепления на местности	Средняя квадратическая погрешность определения координат характерных точек границы части земельного участка, м
	X	Y		
1	2	3	4	5
48	94963.31	114188.2	данные отсутствуют	данные отсутствуют
48	94963.31	114188.2	данные отсутствуют	данные отсутствуют
49	94964.8	114190.25	данные отсутствуют	данные отсутствуют
49	94964.8	114190.25	данные отсутствуют	данные отсутствуют
49	94964.8	114190.25	данные отсутствуют	данные отсутствуют
49	94964.8	114190.25	данные отсутствуют	данные отсутствуют
49	94964.8	114190.25	данные отсутствуют	данные отсутствуют
49	94964.8	114190.25	данные отсутствуют	данные отсутствуют
50	94966.17	114192.38	данные отсутствуют	данные отсутствуют
50	94966.17	114192.38	данные отсутствуют	данные отсутствуют

50	94966.17	114192.38	данные отсутствуют	данные отсутствуют
50	94966.17	114192.38	данные отсутствуют	данные отсутствуют
50	94966.17	114192.38	данные отсутствуют	данные отсутствуют
51	94967.41	114194.6	данные отсутствуют	данные отсутствуют
51	94967.41	114194.6	данные отсутствуют	данные отсутствуют
51	94967.41	114194.6	данные отсутствуют	данные отсутствуют
51	94967.41	114194.6	данные отсутствуют	данные отсутствуют
51	94967.41	114194.6	данные отсутствуют	данные отсутствуют

Государственный регистратор		ФГИС ЕГРН
полное наименование должности	подпись	инициалы, фамилия

М.П.

Раздел 4.2

Выписка из Единого государственного реестра недвижимости об объекте недвижимости  
Сведения о частях земельного участка

<b>Земельный участок</b>			
(вид объекта недвижимости)			
Лист № ____ Раздела <b>4.2</b>	Всего листов раздела <b>4.2</b> : ____	Всего разделов: ____	Всего листов выписки: ____
<b>28.04.2022 № 99/2022/464579735</b>			
Кадастровый номер:		<b>78:31:0001185:3</b>	

Номер точки	Координаты, м		Описание закрепления на местности	Средняя квадратическая погрешность определения координат характерных точек границы части земельного участка, м
	X	Y		
1	2	3	4	5
51	94967.41	114194.6	данные отсутствуют	данные отсутствуют
52	94968.09	114209.99	данные отсутствуют	данные отсутствуют
52	94968.09	114209.99	данные отсутствуют	данные отсутствуют
52	94968.09	114209.99	данные отсутствуют	данные отсутствуют
52	94968.09	114209.99	данные отсутствуют	данные отсутствуют
52	94968.09	114209.99	данные отсутствуют	данные отсутствуют
52	94968.09	114209.99	данные отсутствуют	данные отсутствуют
52	94968.09	114209.99	данные отсутствуют	данные отсутствуют
53	94967.89	114209.99	данные отсутствуют	данные отсутствуют
53	94967.89	114209.99	данные отсутствуют	данные отсутствуют
53	94967.89	114209.99	данные отсутствуют	данные отсутствуют
53	94967.89	114209.99	данные отсутствуют	данные отсутствуют
53	94967.89	114209.99	данные отсутствуют	данные отсутствуют
53	94967.89	114209.99	данные отсутствуют	данные отсутствуют
53	94967.89	114209.99	данные отсутствуют	данные отсутствуют
54	94972.21	114304.41	данные отсутствуют	данные отсутствуют
54	94972.21	114304.41	данные отсутствуют	данные отсутствуют
54	94972.21	114304.41	данные отсутствуют	данные отсутствуют
54	94972.21	114304.41	данные отсутствуют	данные отсутствуют

Государственный регистратор		ФГИС ЕГРН
полное наименование должности	подпись	инициалы, фамилия

М.П.

Раздел 4.2

Выписка из Единого государственного реестра недвижимости об объекте недвижимости  
Сведения о частях земельного участка

<b>Земельный участок</b>			
(вид объекта недвижимости)			
Лист № ____ Раздела <b>4.2</b>	Всего листов раздела <b>4.2</b> : ____	Всего разделов: ____	Всего листов выписки: ____
<b>28.04.2022 № 99/2022/464579735</b>			
Кадастровый номер:		<b>78:31:0001185:3</b>	

Номер точки	Координаты, м		Описание закрепления на местности	Средняя квадратическая погрешность определения координат характерных точек границы части земельного участка, м
	X	Y		
1	2	3	4	5
54	94972.21	114304.41	данные отсутствуют	данные отсутствуют
54	94972.21	114304.41	данные отсутствуют	данные отсутствуют
55	94972.08	114304.44	данные отсутствуют	данные отсутствуют



55	94972.08	114304.44	данные отсутствуют	данные отсутствуют
55	94972.08	114304.44	данные отсутствуют	данные отсутствуют
55	94972.08	114304.44	данные отсутствуют	данные отсутствуют
55	94972.08	114304.44	данные отсутствуют	данные отсутствуют
55	94972.08	114304.44	данные отсутствуют	данные отсутствуют
56	94972.57	114309.4	данные отсутствуют	данные отсутствуют
56	94972.57	114309.4	данные отсутствуют	данные отсутствуют
56	94972.57	114309.4	данные отсутствуют	данные отсутствуют
56	94972.57	114309.4	данные отсутствуют	данные отсутствуют
56	94972.57	114309.4	данные отсутствуют	данные отсутствуют
56	94972.57	114309.4	данные отсутствуют	данные отсутствуют
57	94973.77	114309.67	данные отсутствуют	данные отсутствуют
57	94973.77	114309.67	данные отсутствуют	данные отсутствуют
57	94973.77	114309.67	данные отсутствуют	данные отсутствуют

Государственный регистратор		ФГИС ЕГРН
полное наименование должности	подпись	инициалы, фамилия

М.П.

Раздел 4.2

Выписка из Единого государственного реестра недвижимости об объекте недвижимости  
Сведения о частях земельного участка

<b>Земельный участок</b>			
(вид объекта недвижимости)			
Лист № ____ Раздела <b>4.2</b>	Всего листов раздела <b>4.2</b> : ____	Всего разделов: ____	Всего листов выписки: ____
<b>28.04.2022 № 99/2022/464579735</b>			
Кадастровый номер:		<b>78:31:0001185:3</b>	

Номер точки	Координаты, м		Описание закрепления на местности	Средняя квадратическая погрешность определения координат характерных точек границы части земельного участка, м
	X	Y		
1	2	3	4	5
57	94973.77	114309.67	данные отсутствуют	данные отсутствуют
57	94973.77	114309.67	данные отсутствуют	данные отсутствуют
57	94973.77	114309.67	данные отсутствуют	данные отсутствуют
58	94970.41	114324.4	данные отсутствуют	данные отсутствуют
58	94970.41	114324.4	данные отсутствуют	данные отсутствуют
58	94970.41	114324.4	данные отсутствуют	данные отсутствуют
58	94970.41	114324.4	данные отсутствуют	данные отсутствуют
58	94970.41	114324.4	данные отсутствуют	данные отсутствуют
58	94970.41	114324.4	данные отсутствуют	данные отсутствуют
58	94970.41	114324.4	данные отсутствуют	данные отсутствуют
59	94969.3	114324.2	данные отсутствуют	данные отсутствуют
59	94969.3	114324.2	данные отсутствуют	данные отсутствуют
59	94969.3	114324.2	данные отсутствуют	данные отсутствуют
59	94969.3	114324.2	данные отсутствуют	данные отсутствуют
59	94969.3	114324.2	данные отсутствуют	данные отсутствуют
59	94969.3	114324.2	данные отсутствуют	данные отсутствуют
60	94966.95	114328.58	данные отсутствуют	данные отсутствуют
60	94966.95	114328.58	данные отсутствуют	данные отсутствуют

Государственный регистратор		ФГИС ЕГРН
полное наименование должности	подпись	инициалы, фамилия

М.П.

Раздел 4.2

Выписка из Единого государственного реестра недвижимости об объекте недвижимости  
Сведения о частях земельного участка

<b>Земельный участок</b>			
(вид объекта недвижимости)			
Лист № ____ Раздела <b>4.2</b>	Всего листов раздела <b>4.2</b> : ____	Всего разделов: ____	Всего листов выписки: ____
<b>28.04.2022 № 99/2022/464579735</b>			
Кадастровый номер:		<b>78:31:0001185:3</b>	

Номер точки	Координаты, м		Описание закрепления на местности	Средняя квадратическая погрешность определения координат характерных точек границы части земельного участка, м
	X	Y		
1	2	3	4	5
60	94966.95	114328.58	данные отсутствуют	данные отсутствуют
60	94966.95	114328.58	данные отсутствуют	данные отсутствуют
60	94966.95	114328.58	данные отсутствуют	данные отсутствуют
60	94966.95	114328.58	данные отсутствуют	данные отсутствуют
61	94966.8	114328.56	данные отсутствуют	данные отсутствуют
61	94966.8	114328.56	данные отсутствуют	данные отсутствуют
61	94966.8	114328.56	данные отсутствуют	данные отсутствуют
61	94966.8	114328.56	данные отсутствуют	данные отсутствуют
61	94966.8	114328.56	данные отсутствуют	данные отсутствуют
61	94966.8	114328.56	данные отсутствуют	данные отсутствуют
62	94923.76	114412.5	данные отсутствуют	данные отсутствуют
62	94923.76	114412.5	данные отсутствуют	данные отсутствуют
62	94923.76	114412.5	данные отсутствуют	данные отсутствуют
62	94923.76	114412.5	данные отсутствуют	данные отсутствуют
62	94923.76	114412.5	данные отсутствуют	данные отсутствуют
62	94923.76	114412.5	данные отсутствуют	данные отсутствуют
62	94923.76	114412.5	данные отсутствуют	данные отсутствуют
62	94923.76	114412.5	данные отсутствуют	данные отсутствуют
62	94923.76	114412.5	данные отсутствуют	данные отсутствуют

Государственный регистратор		ФГИС ЕГРН
полное наименование должности	подпись	инициалы, фамилия

М.П.

Раздел 4.2

Выписка из Единого государственного реестра недвижимости об объекте недвижимости  
Сведения о частях земельного участка

<b>Земельный участок</b>			
(вид объекта недвижимости)			
Лист № ___ Раздела <b>4.2</b>	Всего листов раздела <b>4.2</b> : ___	Всего разделов: ___	Всего листов выписки: ___
<b>28.04.2022 № 99/2022/464579735</b>			
Кадастровый номер:		<b>78:31:0001185:3</b>	

Номер точки	Координаты, м		Описание закрепления на местности	Средняя квадратическая погрешность определения координат характерных точек границы части земельного участка, м
	X	Y		
1	2	3	4	5
62	94923.76	114412.5	данные отсутствуют	данные отсутствуют
62	94923.76	114412.5	данные отсутствуют	данные отсутствуют
62	94923.76	114412.5	данные отсутствуют	данные отсутствуют
63	94924.04	114412.66	данные отсутствуют	данные отсутствуют
63	94924.04	114412.66	данные отсутствуют	данные отсутствуют
63	94924.04	114412.66	данные отсутствуют	данные отсутствуют
63	94924.04	114412.66	данные отсутствуют	данные отсутствуют
63	94924.04	114412.66	данные отсутствуют	данные отсутствуют
63	94924.04	114412.66	данные отсутствуют	данные отсутствуют
63	94924.04	114412.66	данные отсутствуют	данные отсутствуют
63	94924.04	114412.66	данные отсутствуют	данные отсутствуют
63	94924.04	114412.66	данные отсутствуют	данные отсутствуют
63	94924.04	114412.66	данные отсутствуют	данные отсутствуют
63	94924.04	114412.66	данные отсутствуют	данные отсутствуют
63	94924.04	114412.66	данные отсутствуют	данные отсутствуют
63	94924.04	114412.66	данные отсутствуют	данные отсутствуют
63	94924.04	114412.66	данные отсутствуют	данные отсутствуют
64	94855.81	114378.93	данные отсутствуют	данные отсутствуют
64	94855.81	114378.93	данные отсутствуют	данные отсутствуют
65	94894.26	114385.73	данные отсутствуют	данные отсутствуют
65	94894.26	114385.73	данные отсутствуют	данные отсутствуют

Государственный регистратор		ФГИС ЕГРН
полное наименование должности	подпись	инициалы, фамилия

М.П.

Раздел 4.2

Выписка из Единого государственного реестра недвижимости об объекте недвижимости  
Сведения о частях земельного участка

<b>Земельный участок</b>			
(вид объекта недвижимости)			
Лист № ____ Раздела <b>4.2</b>	Всего листов раздела <b>4.2</b> : ____	Всего разделов: ____	Всего листов выписки: ____
<b>28.04.2022 № 99/2022/464579735</b>			
Кадастровый номер:		<b>78:31:0001185:3</b>	

Номер точки	Координаты, м		Описание закрепления на местности	Средняя квадратическая погрешность определения координат характерных точек границы части земельного участка, м
	X	Y		
1	2	3	4	5
66	94910.27	114353.59	данные отсутствуют	данные отсутствуют
66	94910.27	114353.59	данные отсутствуют	данные отсутствуют
67	94912.94	114348.14	данные отсутствуют	данные отсутствуют
67	94912.94	114348.14	данные отсутствуют	данные отсутствуют
68	94913.05	114348.03	данные отсутствуют	данные отсутствуют
68	94913.05	114348.03	данные отсутствуют	данные отсутствуют
69	94913.05	114347.92	данные отсутствуют	данные отсутствуют
69	94913.05	114347.92	данные отсутствуют	данные отсутствуют
70	94936.74	114300.66	данные отсутствуют	данные отсутствуют
70	94936.74	114300.66	данные отсутствуют	данные отсутствуют
71	94935.51	114262.18	данные отсутствуют	данные отсутствуют
71	94935.51	114262.18	данные отсутствуют	данные отсутствуют
72	94935.29	114255.96	данные отсутствуют	данные отсутствуют
72	94935.29	114255.96	данные отсутствуют	данные отсутствуют
73	94934.29	114218.37	данные отсутствуют	данные отсутствуют
73	94934.29	114218.37	данные отсутствуют	данные отсутствуют
74	94931.51	114207.81	данные отсутствуют	данные отсутствуют

Государственный регистратор		ФГИС ЕГРН
полное наименование должности	подпись	инициалы, фамилия

М.П.

Раздел 4.2

Выписка из Единого государственного реестра недвижимости об объекте недвижимости  
Сведения о частях земельного участка

<b>Земельный участок</b>			
(вид объекта недвижимости)			
Лист № ____ Раздела <b>4.2</b>	Всего листов раздела <b>4.2</b> : ____	Всего разделов: ____	Всего листов выписки: ____
<b>28.04.2022 № 99/2022/464579735</b>			
Кадастровый номер:		<b>78:31:0001185:3</b>	

Номер точки	Координаты, м		Описание закрепления на местности	Средняя квадратическая погрешность определения координат характерных точек границы части земельного участка, м
	X	Y		
1	2	3	4	5
74	94931.51	114207.81	данные отсутствуют	данные отсутствуют
75	94928.95	114201.14	данные отсутствуют	данные отсутствуют
75	94928.95	114201.14	данные отсутствуют	данные отсутствуют
76	94917.72	114171.88	данные отсутствуют	данные отсутствуют
76	94917.72	114171.88	данные отсутствуют	данные отсутствуют
77	94920.27	114171.51	данные отсутствуют	данные отсутствуют
77	94920.27	114171.51	данные отсутствуют	данные отсутствуют
78	94922.85	114171.27	данные отсутствуют	данные отсутствуют
78	94922.85	114171.27	данные отсутствуют	данные отсутствуют
79	94925.43	114171.16	данные отсутствуют	данные отсутствуют
79	94925.43	114171.16	данные отсутствуют	данные отсутствуют
80	94928.01	114171.18	данные отсутствуют	данные отсутствуют
80	94928.01	114171.18	данные отсутствуют	данные отсутствуют
81	94893.84	114182.52	данные отсутствуют	данные отсутствуют
82	94894.4	114183.21	данные отсутствуют	данные отсутствуют
83	94894.83	114183.99	данные отсутствуют	данные отсутствуют
84	94895.12	114184.83	данные отсутствуют	данные отсутствуют

Государственный регистратор		ФГИС ЕГРН
полное наименование должности	подпись	инициалы, фамилия

М.П.

Раздел 4.2

Выписка из Единого государственного реестра недвижимости об объекте недвижимости  
Сведения о частях земельного участка

<b>Земельный участок</b>			
(вид объекта недвижимости)			
Лист № ____ Раздела <b>4.2</b>	Всего листов раздела <b>4.2</b> : ____	Всего разделов: ____	Всего листов выписки: ____
<b>28.04.2022 № 99/2022/464579735</b>			
Кадастровый номер:		<b>78:31:0001185:3</b>	

Номер точки	Координаты, м		Описание закрепления на местности	Средняя квадратическая погрешность определения координат характерных точек границы части земельного участка, м
	X	Y		
1	2	3	4	5
85	94895.26	114185.72	данные отсутствуют	данные отсутствуют
86	94895.23	114186.61	данные отсутствуют	данные отсутствуют
87	94895.05	114187.48	данные отсутствуют	данные отсутствуют
88	94894.71	114188.31	данные отсутствуют	данные отсутствуют
89	94894.23	114189.06	данные отсутствуют	данные отсутствуют
90	94893.63	114189.72	данные отсутствуют	данные отсутствуют
91	94892.92	114190.26	данные отсутствуют	данные отсутствуют
92	94892.12	114190.67	данные отсутствуют	данные отсутствуют
93	94891.26	114190.92	данные отсутствуют	данные отсутствуют
94	94890.38	114191.02	данные отсутствуют	данные отсутствуют
95	94889.49	114190.97	данные отсутствуют	данные отсутствуют
96	94890.82	114185.11	данные отсутствуют	данные отсутствуют
97	94892.31	114183.78	данные отсутствуют	данные отсутствуют
98	94853.02	114384.54	данные отсутствуют	данные отсутствуют
99	94853.76	114385.02	данные отсутствуют	данные отсутствуют
100	94854.4	114385.63	данные отсутствуют	данные отсутствуют
101	94854.92	114386.35	данные отсутствуют	данные отсутствуют

Государственный регистратор		ФГИС ЕГРН
полное наименование должности	подпись	инициалы, фамилия

М.П.

Раздел 4.2

Выписка из Единого государственного реестра недвижимости об объекте недвижимости  
Сведения о частях земельного участка

<b>Земельный участок</b>			
(вид объекта недвижимости)			
Лист № ____ Раздела <b>4.2</b>	Всего листов раздела <b>4.2</b> : ____	Всего разделов: ____	Всего листов выписки: ____
<b>28.04.2022 № 99/2022/464579735</b>			
Кадастровый номер:		<b>78:31:0001185:3</b>	

Номер точки	Координаты, м		Описание закрепления на местности	Средняя квадратическая погрешность определения координат характерных точек границы части земельного участка, м
	X	Y		
1	2	3	4	5
102	94855.31	114387.15	данные отсутствуют	данные отсутствуют
103	94855.56	114388	данные отсутствуют	данные отсутствуют
104	94855.65	114388.89	данные отсутствуют	данные отсутствуют
105	94855.58	114389.77	данные отсутствуют	данные отсутствуют
106	94855.35	114390.63	данные отсутствуют	данные отсутствуют
107	94854.98	114391.43	данные отсутствуют	данные отсутствуют
108	94854.47	114392.16	данные отсутствуют	данные отсутствуют
109	94853.84	114392.79	данные отсутствуют	данные отсутствуют
110	94853.1	114393.29	данные отсутствуют	данные отсутствуют
111	94852.3	114393.65	данные отсутствуют	данные отсутствуют
112	94851.43	114393.87	данные отсутствуют	данные отсутствуют
113	94850.55	114393.93	данные отсутствуют	данные отсутствуют



114	94849.67	114393.84	данные отсутствуют	данные отсутствуют
115	94848.82	114393.59	данные отсутствуют	данные отсутствуют
116	94848.24	114393.36	данные отсутствуют	данные отсутствуют
117	94882.33	114325.51	данные отсутствуют	данные отсутствуют
118	94883.73	114325.38	данные отсутствуют	данные отсутствуют

Государственный регистратор		ФГИС ЕГРН
полное наименование должности	подпись	инициалы, фамилия

М.П.

Раздел 4.2

Выписка из Единого государственного реестра недвижимости об объекте недвижимости  
Сведения о частях земельного участка

<b>Земельный участок</b>			
(вид объекта недвижимости)			
Лист № ____ Раздела <b>4.2</b>	Всего листов раздела <b>4.2</b> : ____	Всего разделов: ____	Всего листов выписки: ____
<b>28.04.2022 № 99/2022/464579735</b>			
Кадастровый номер:		<b>78:31:0001185:3</b>	

Номер точки	Координаты, м		Описание закрепления на местности	Средняя квадратическая погрешность определения координат характерных точек границы части земельного участка, м
	X	Y		
1	2	3	4	5
119	94889.64	114325.3	данные отсутствуют	данные отсутствуют
120	94888.24	114322.92	данные отсутствуют	данные отсутствуют
121	94885.97	114318.18	данные отсутствуют	данные отсутствуют
122	94885.68	114317.51	данные отсутствуют	данные отсутствуют
123	94884.27	114314.28	данные отсутствуют	данные отсутствуют
124	94890.71	114224.47	данные отсутствуют	данные отсутствуют
125	94892.7	114221.21	данные отсутствуют	данные отсутствуют
126	94894.82	114218.03	данные отсутствуют	данные отсутствуют
127	94897.08	114214.95	данные отсутствуют	данные отсутствуют
128	94899.45	114211.96	данные отсутствуют	данные отсутствуют
129	94901.94	114209.06	данные отсутствуют	данные отсутствуют
130	94904.55	114206.27	данные отсутствуют	данные отсутствуют
131	94907.27	114203.59	данные отсутствуют	данные отсутствуют
132	94910.09	114201.02	данные отсутствуют	данные отсутствуют
133	94913.01	114198.56	данные отсутствуют	данные отсутствуют
134	94916.04	114196.22	данные отсутствуют	данные отсутствуют
135	94919.15	114194.01	данные отсутствуют	данные отсутствуют

Государственный регистратор		ФГИС ЕГРН
полное наименование должности	подпись	инициалы, фамилия

М.П.

Раздел 4.2

Выписка из Единого государственного реестра недвижимости об объекте недвижимости  
Сведения о частях земельного участка

<b>Земельный участок</b>			
(вид объекта недвижимости)			
Лист № ____ Раздела <b>4.2</b>	Всего листов раздела <b>4.2</b> : ____	Всего разделов: ____	Всего листов выписки: ____
<b>28.04.2022 № 99/2022/464579735</b>			
Кадастровый номер:		<b>78:31:0001185:3</b>	

Номер точки	Координаты, м		Описание закрепления на местности	Средняя квадратическая погрешность определения координат характерных точек границы части земельного участка, м
	X	Y		
1	2	3	4	5
136	94922.35	114191.93	данные отсутствуют	данные отсутствуют
137	94925.63	114189.97	данные отсутствуют	данные отсутствуют
138	94928.99	114188.15	данные отсутствуют	данные отсутствуют
139	94932.42	114186.47	данные отсутствуют	данные отсутствуют
140	94935.91	114184.93	данные отсутствуют	данные отсутствуют
141	94939.47	114183.53	данные отсутствуют	данные отсутствуют

142	94943.07	114182.27	данные отсутствуют	данные отсутствуют
143	94946.73	114181.16	данные отсутствуют	данные отсутствуют
144	94950.42	114180.2	данные отсутствуют	данные отсутствуют
145	94954.16	114179.39	данные отсутствуют	данные отсутствуют
146	94956.18	114180.92	данные отсутствуют	данные отсутствуют
147	94958.12	114182.57	данные отсутствуют	данные отсутствуют
148	94959.95	114184.34	данные отсутствуют	данные отсутствуют
149	94961.68	114186.21	данные отсутствуют	данные отсутствуют
150	94963.29	114188.17	данные отсутствуют	данные отсутствуют
151	94964.79	114190.23	данные отсутствуют	данные отсутствуют
152	94966.16	114192.37	данные отсутствуют	данные отсутствуют

Государственный регистратор		ФГИС ЕГРН
полное наименование должности	подпись	инициалы, фамилия

М.П.

Раздел 4.2

Выписка из Единого государственного реестра недвижимости об объекте недвижимости

## Сведения о частях земельного участка

<b>Земельный участок</b>			
(вид объекта недвижимости)			
Лист № ____ Раздела <b>4.2</b>	Всего листов раздела <b>4.2</b> : ____	Всего разделов: ____	Всего листов выписки: ____
<b>28.04.2022 № 99/2022/464579735</b>			
Кадастровый номер:		<b>78:31:0001185:3</b>	

Номер точки	Координаты, м		Описание закрепления на местности	Средняя квадратическая погрешность определения координат характерных точек границы части земельного участка, м
	X	Y		
1	2	3	4	5
153	94890.32	114210.2	данные отсутствуют	данные отсутствуют
154	94890.99	114210.68	данные отсутствуют	данные отсутствуют
155	94891.58	114211.27	данные отсутствуют	данные отсутствуют
156	94892.06	114211.96	данные отсутствуют	данные отсутствуют
157	94892.41	114212.71	данные отсутствуют	данные отсутствуют
158	94892.64	114213.51	данные отсутствуют	данные отсутствуют
159	94892.73	114214.34	данные отсутствуют	данные отсутствуют
160	94892.69	114215.17	данные отсутствуют	данные отсутствуют
161	94892.5	114215.98	данные отсутствуют	данные отсутствуют
162	94892.19	114216.75	данные отсутствуют	данные отсутствуют
163	94891.75	114217.46	данные отсутствуют	данные отсутствуют
164	94891.19	114218.08	данные отсутствуют	данные отсутствуют
165	94890.55	114218.61	данные отсутствуют	данные отсутствуют
166	94891.96	114270.21	данные отсутствуют	данные отсутствуют
167	94891.79	114264.03	данные отсутствуют	данные отсутствуют
168	94892.27	114264.7	данные отсутствуют	данные отсутствуют
169	94892.64	114265.45	данные отсутствуют	данные отсутствуют

Государственный регистратор		ФГИС ЕГРН
полное наименование должности	подпись	инициалы, фамилия

М.П.

Раздел 4.2

Выписка из Единого государственного реестра недвижимости об объекте недвижимости

## Сведения о частях земельного участка

<b>Земельный участок</b>			
(вид объекта недвижимости)			
Лист № ____ Раздела <b>4.2</b>	Всего листов раздела <b>4.2</b> : ____	Всего разделов: ____	Всего листов выписки: ____
<b>28.04.2022 № 99/2022/464579735</b>			
Кадастровый номер:		<b>78:31:0001185:3</b>	

Номер точки	Координаты, м		Описание закрепления на местности	Средняя квадратическая погрешность определения координат характерных точек границы части земельного участка, м
	X	Y		
1	2	3	4	5

170	94892.87	114266.26	данные отсутствуют	данные отсутствуют
171	94892.96	114267.08	данные отсутствуют	данные отсутствуют
172	94892.92	114267.92	данные отсутствуют	данные отсутствуют
173	94892.73	114268.73	данные отсутствуют	данные отсутствуют
174	94892.4	114269.5	данные отсутствуют	данные отсутствуют
175	94879.09	114332.03	данные отсутствуют	данные отсутствуют
176	94879.19	114332.85	данные отсутствуют	данные отсутствуют
177	94879.16	114333.69	данные отсутствуют	данные отсутствуют
178	94878.99	114334.5	данные отсутствуют	данные отсутствуют
179	94878.68	114335.28	данные отсутствуют	данные отсутствуют
180	94878.25	114335.99	данные отсутствуют	данные отсутствуют
181	94877.7	114336.62	данные отсутствуют	данные отсутствуют
182	94877.06	114337.15	данные отсутствуют	данные отсутствуют
183	94876.34	114337.57	данные отсутствуют	данные отсутствуют
184	94933.13	114171.5	данные отсутствуют	данные отсутствуют
185	94935.64	114171.82	данные отсутствуют	данные отсутствуют
186	94938.14	114172.29	данные отсутствуют	данные отсутствуют

Государственный регистратор		ФГИС ЕГРН
полное наименование должности	подпись	инициалы, фамилия

М.П.

Раздел 4.2

Выписка из Единого государственного реестра недвижимости об объекте недвижимости

## Сведения о частях земельного участка

<b>Земельный участок</b>			
(вид объекта недвижимости)			
Лист № ____ Раздела <b>4.2</b>	Всего листов раздела <b>4.2</b> : ____	Всего разделов: ____	Всего листов выписки: ____
<b>28.04.2022 № 99/2022/464579735</b>			
Кадастровый номер:		<b>78:31:0001185:3</b>	

Номер точки	Координаты, м		Описание закрепления на местности	Средняя квадратическая погрешность определения координат характерных точек границы части земельного участка, м
	X	Y		
1	2	3	4	5
187	94937.44	114172.77	данные отсутствуют	данные отсутствуют
188	94936.67	114173.13	данные отсутствуют	данные отсутствуют
189	94935.85	114173.37	данные отсутствуют	данные отсутствуют
190	94935.01	114173.47	данные отсутствуют	данные отсутствуют
191	94934.16	114173.43	данные отсутствуют	данные отсутствуют
192	94933.33	114173.25	данные отсутствуют	данные отсутствуют
193	94932.53	114172.94	данные отсутствуют	данные отсутствуют
194	94931.8	114172.51	данные отсутствуют	данные отсутствуют
195	94931.15	114171.97	данные отсутствуют	данные отсутствуют
196	94907.03	114174.87	данные отсутствуют	данные отсутствуют
197	94891.22	114185.92	данные отсутствуют	данные отсутствуют
198	94889.41	114187.21	данные отсутствуют	данные отсутствуют
199	94891.32	114184.65	данные отсутствуют	данные отсутствуют
200	94893.33	114182.92	данные отсутствуют	данные отсутствуют
201	94895.43	114181.29	данные отсутствуют	данные отсутствуют
202	94897.61	114179.77	данные отсутствуют	данные отсутствуют
203	94899.87	114178.37	данные отсутствуют	данные отсутствуют

Государственный регистратор		ФГИС ЕГРН
полное наименование должности	подпись	инициалы, фамилия

М.П.

Раздел 4.2

Выписка из Единого государственного реестра недвижимости об объекте недвижимости

## Сведения о частях земельного участка

<b>Земельный участок</b>			
(вид объекта недвижимости)			
Лист № ____ Раздела <b>4.2</b>	Всего листов раздела <b>4.2</b> : ____	Всего разделов: ____	Всего листов выписки: ____

28.04.2022 № 99/2022/464579735

Кадастровый номер:

78:31:0001185:3

Номер точки	Координаты, м		Описание закрепления на местности	Средняя квадратическая погрешность определения координат характерных точек границы части земельного участка, м
	X	Y		
1	2	3	4	5
204	94902.19	114177.08	данные отсутствуют	данные отсутствуют
205	94904.58	114175.91	данные отсутствуют	данные отсутствуют
206	94961.3	114185.78	данные отсутствуют	данные отсутствуют
207	94958.23	114186.62	данные отсутствуют	данные отсутствуют
208	94956.57	114187.03	данные отсутствуют	данные отсутствуют
209	94954.89	114187.29	данные отсутствуют	данные отсутствуют
210	94953.19	114187.4	данные отсутствуют	данные отсутствуют
211	94951.49	114187.37	данные отсутствуют	данные отсутствуют
212	94949.79	114187.18	данные отсутствуют	данные отсутствуют
213	94948.12	114186.85	данные отсутствуют	данные отсутствуют
214	94946.49	114186.36	данные отсутствуют	данные отсутствуют
215	94944.91	114185.74	данные отсутствуют	данные отсутствуют
216	94943.38	114184.98	данные отсутствуют	данные отсутствуют
217	94941.93	114184.08	данные отсутствуют	данные отсутствуют
218	94940.57	114183.07	данные отсутствуют	данные отсутствуют
219	94939.3	114181.93	данные отсутствуют	данные отсутствуют
220	94938.13	114180.69	данные отсутствуют	данные отсутствуют

Государственный регистратор		ФГИС ЕГРН
полное наименование должности	подпись	инициалы, фамилия

М.П.

Раздел 4.2

Выписка из Единого государственного реестра недвижимости об объекте недвижимости  
Сведения о частях земельного участка

<b>Земельный участок</b>			
(вид объекта недвижимости)			
Лист № ____ Раздела <b>4.2</b>	Всего листов раздела <b>4.2</b> : ____	Всего разделов: ____	Всего листов выписки: ____
<b>28.04.2022 № 99/2022/464579735</b>			
Кадастровый номер:		78:31:0001185:3	

Номер точки	Координаты, м		Описание закрепления на местности	Средняя квадратическая погрешность определения координат характерных точек границы части земельного участка, м
	X	Y		
1	2	3	4	5
221	94937.08	114179.35	данные отсутствуют	данные отсутствуют
222	94936.15	114177.92	данные отсутствуют	данные отсутствуют
223	94935.35	114176.42	данные отсутствуют	данные отсутствуют
224	94934.69	114174.85	данные отсутствуют	данные отсутствуют
225	94934.17	114173.23	данные отсутствуют	данные отсутствуют
226	94933.8	114171.57	данные отсутствуют	данные отсутствуют
227	94936.21	114171.91	данные отсутствуют	данные отсутствуют
228	94938.59	114172.38	данные отсутствуют	данные отсутствуют
229	94940.95	114172.99	данные отсутствуют	данные отсутствуют
230	94943.27	114173.73	данные отсутствуют	данные отсутствуют
231	94945.54	114174.6	данные отсутствуют	данные отсутствуют
232	94947.77	114175.59	данные отсутствуют	данные отсутствуют
233	94949.93	114176.71	данные отсутствуют	данные отсутствуют
234	94952.02	114177.95	данные отсутствуют	данные отсутствуют
235	94954.05	114179.3	данные отсутствуют	данные отсутствуют
236	94955.99	114180.76	данные отсутствуют	данные отсутствуют
237	94957.85	114182.33	данные отсутствуют	данные отсутствуют

Государственный регистратор		ФГИС ЕГРН
полное наименование должности	подпись	инициалы, фамилия

М.П.



Выписка из Единого государственного реестра недвижимости об объекте недвижимости  
Сведения о частях земельного участка

<b>Земельный участок</b>			
<small>(вид объекта недвижимости)</small>			
Лист № ____ Раздела <b>4.2</b>	Всего листов раздела <b>4.2</b> : ____	Всего разделов: ____	Всего листов выписки: ____
<b>28.04.2022 № 99/2022/464579735</b>			
Кадастровый номер:		<b>78:31:0001185:3</b>	

Номер точки	Координаты, м		Описание закрепления на местности	Средняя квадратическая погрешность определения координат характерных точек границы части земельного участка, м
	X	Y		
1	2	3	4	5
238	94959.62	114184.01	данные отсутствуют	данные отсутствуют
239	94889.4	114186.71	данные отсутствуют	данные отсутствуют
240	94890	114187.55	данные отсутствуют	данные отсутствуют
241	94890.19	114187.89	данные отсутствуют	данные отсутствуют
242	94890.32	114188.26	данные отсутствуют	данные отсутствуют
243	94890.38	114188.66	данные отсутствуют	данные отсутствуют
244	94892.83	114278.46	данные отсутствуют	данные отсутствуют
245	94892.27	114281.35	данные отсутствуют	данные отсутствуют
246	94890.78	114288.99	данные отсутствуют	данные отсутствуют
247	94885.22	114317.41	данные отсутствуют	данные отсутствуют
248	94884.49	114321.16	данные отсутствуют	данные отсутствуют
249	94884.09	114323.19	данные отсутствуют	данные отсутствуют
250	94884.09	114323.26	данные отсутствуют	данные отсутствуют
251	94884.42	114323.71	данные отсутствуют	данные отсутствуют
252	94884.61	114324.23	данные отсутствуют	данные отсутствуют
253	94884.65	114324.79	данные отсутствуют	данные отсутствуют
254	94884.53	114325.33	данные отсутствуют	данные отсутствуют

Государственный регистратор		ФГИС ЕГРН
полное наименование должности	подпись	инициалы, фамилия

М.П.

Раздел 4.2

Выписка из Единого государственного реестра недвижимости об объекте недвижимости  
Сведения о частях земельного участка

<b>Земельный участок</b>			
<small>(вид объекта недвижимости)</small>			
Лист № ____ Раздела <b>4.2</b>	Всего листов раздела <b>4.2</b> : ____	Всего разделов: ____	Всего листов выписки: ____
<b>28.04.2022 № 99/2022/464579735</b>			
Кадастровый номер:		<b>78:31:0001185:3</b>	

Номер точки	Координаты, м		Описание закрепления на местности	Средняя квадратическая погрешность определения координат характерных точек границы части земельного участка, м
	X	Y		
1	2	3	4	5
255	94884.27	114325.82	данные отсутствуют	данные отсутствуют
256	94883.88	114326.22	данные отсутствуют	данные отсутствуют
257	94883.4	114326.5	данные отсутствуют	данные отсутствуют
258	94882.86	114326.64	данные отсутствуют	данные отсутствуют
259	94843.86	114405.09	данные отсутствуют	данные отсутствуют
260	94910.67	114424.17	данные отсутствуют	данные отсутствуют
261	94911.04	114424.29	данные отсутствуют	данные отсутствуют
262	94911.36	114424.51	данные отсутствуют	данные отсутствуют
263	94911.61	114424.83	данные отсутствуют	данные отсутствуют
264	94916.24	114172.15	данные отсутствуют	данные отсутствуют
265	94889.49	114191.2	данные отсутствуют	данные отсутствуют
266	94891.43	114184.55	данные отсутствуют	данные отсутствуют
267	94893.57	114182.73	данные отсутствуют	данные отсутствуют
268	94895.8	114181.03	данные отсутствуют	данные отсутствуют
269	94898.12	114179.45	данные отсутствуют	данные отсутствуют

270	94900.52	114177.99	данные отсутствуют	данные отсутствуют
271	94902.99	114176.67	данные отсутствуют	данные отсутствуют
Государственный регистратор				ФГИС ЕГРН
полное наименование должности			подпись	инициалы, фамилия

М.П.

Раздел 4.2

Выписка из Единого государственного реестра недвижимости об объекте недвижимости  
Сведения о частях земельного участка

<b>Земельный участок</b>			
(вид объекта недвижимости)			
Лист № __ Раздела <b>4.2</b>	Всего листов раздела <b>4.2</b> : __	Всего разделов: __	Всего листов выписки: __
<b>28.04.2022 № 99/2022/464579735</b>			
Кадастровый номер:		<b>78:31:0001185:3</b>	

Номер точки	Координаты, м		Описание закрепления на местности	Средняя квадратическая погрешность определения координат характерных точек границы части земельного участка, м
	X	Y		
1	2	3	4	5
272	94905.54	114175.48	данные отсутствуют	данные отсутствуют
273	94908.14	114174.43	данные отсутствуют	данные отсутствуют
274	94910.8	114173.52	данные отсутствуют	данные отсутствуют
275	94913.5	114172.76	данные отсутствуют	данные отсутствуют
276	94879.11	114415.84	данные отсутствуют	данные отсутствуют
276	94879.11	114415.84	данные отсутствуют	данные отсутствуют
277	94879.53	114414.74	данные отсутствуют	данные отсутствуют
277	94879.53	114414.74	данные отсутствуют	данные отсутствуют
278	94936.19	114300.62	данные отсутствуют	данные отсутствуют
278	94936.19	114300.62	данные отсутствуют	данные отсутствуют
279	94933.76	114218.81	данные отсутствуют	данные отсутствуют
279	94933.76	114218.81	данные отсутствуют	данные отсутствуют
280	94930.97	114208.28	данные отсутствуют	данные отсутствуют
280	94930.97	114208.28	данные отсутствуют	данные отсутствуют
281	94917.18	114171.98	данные отсутствуют	данные отсутствуют
281	94917.18	114171.98	данные отсутствуют	данные отсутствуют
282	94856.19	114378.15	данные отсутствуют	данные отсутствуют

Государственный регистратор				ФГИС ЕГРН
полное наименование должности			подпись	инициалы, фамилия

М.П.

Раздел 4.2

Выписка из Единого государственного реестра недвижимости об объекте недвижимости  
Сведения о частях земельного участка

<b>Земельный участок</b>			
(вид объекта недвижимости)			
Лист № __ Раздела <b>4.2</b>	Всего листов раздела <b>4.2</b> : __	Всего разделов: __	Всего листов выписки: __
<b>28.04.2022 № 99/2022/464579735</b>			
Кадастровый номер:		<b>78:31:0001185:3</b>	

Номер точки	Координаты, м		Описание закрепления на местности	Средняя квадратическая погрешность определения координат характерных точек границы части земельного участка, м
	X	Y		
1	2	3	4	5
282	94856.19	114378.15	данные отсутствуют	данные отсутствуют
282	94856.19	114378.15	данные отсутствуют	данные отсутствуют
282	94856.19	114378.15	данные отсутствуют	данные отсутствуют
283	94933.44	114393.63	данные отсутствуют	данные отсутствуют
283	94933.44	114393.63	данные отсутствуют	данные отсутствуют
283	94933.44	114393.63	данные отсутствуют	данные отсутствуют
283	94933.44	114393.63	данные отсутствуют	данные отсутствуют

Государственный регистратор				ФГИС ЕГРН
-----------------------------	--	--	--	-----------

полное наименование должности	подпись	инициалы, фамилия
М.П.		

Сведения о характерных точках границы части (частей) земельного участка				
Учетный номер части: 10				
Система координат: МСК-05				
Зона №				
Номер точки	Координаты, м		Описание закрепления на местности	Средняя квадратическая погрешность определения координат характерных точек границы части земельного участка, м
	X	Y		
1	2	3	4	5
1	94916.92	114426.32	данные отсутствуют	данные отсутствуют
1	94916.92	114426.32	данные отсутствуют	данные отсутствуют
1	94916.92	114426.32	данные отсутствуют	данные отсутствуют
1	94916.92	114426.32	данные отсутствуют	данные отсутствуют
1	94916.92	114426.32	данные отсутствуют	данные отсутствуют
1	94916.92	114426.32	данные отсутствуют	данные отсутствуют
1	94916.92	114426.32	данные отсутствуют	данные отсутствуют
1	94916.92	114426.32	данные отсутствуют	данные отсутствуют
1	94916.92	114426.32	данные отсутствуют	данные отсутствуют
1	94916.92	114426.32	данные отсутствуют	данные отсутствуют
1	94916.92	114426.32	данные отсутствуют	данные отсутствуют
2	94913.41	114425.35	данные отсутствуют	данные отсутствуют
2	94913.41	114425.35	данные отсутствуют	данные отсутствуют
2	94913.41	114425.35	данные отсутствуют	данные отсутствуют
2	94913.41	114425.35	данные отсутствуют	данные отсутствуют
2	94913.41	114425.35	данные отсутствуют	данные отсутствуют
2	94913.41	114425.35	данные отсутствуют	данные отсутствуют
Государственный регистратор				ФГИС ЕГРН
полное наименование должности			подпись	инициалы, фамилия
М.П.				

Раздел 4.2

Выписка из Единого государственного реестра недвижимости об объекте недвижимости

## Сведения о частях земельного участка

<b>Земельный участок</b>			
(вид объекта недвижимости)			
Лист № ____ Раздела <b>4.2</b>	Всего листов раздела <b>4.2</b> : ____	Всего разделов: ____	Всего листов выписки: ____
<b>28.04.2022 № 99/2022/464579735</b>			
Кадастровый номер:		<b>78:31:0001185:3</b>	

Номер точки	Координаты, м		Описание закрепления на местности	Средняя квадратическая погрешность определения координат характерных точек границы части земельного участка, м
	X	Y		
1	2	3	4	5
2	94913.41	114425.35	данные отсутствуют	данные отсутствуют
2	94913.41	114425.35	данные отсутствуют	данные отсутствуют
2	94913.41	114425.35	данные отсутствуют	данные отсутствуют
2	94913.41	114425.35	данные отсутствуют	данные отсутствуют
3	94905.36	114423.03	данные отсутствуют	данные отсутствуют
3	94905.36	114423.03	данные отсутствуют	данные отсутствуют
3	94905.36	114423.03	данные отсутствуют	данные отсутствуют
3	94905.36	114423.03	данные отсутствуют	данные отсутствуют
3	94905.36	114423.03	данные отсутствуют	данные отсутствуют

Выписка из Единого государственного реестра недвижимости об объекте недвижимости  
Сведения о частях земельного участка

Земельный участок				
<small>(вид объекта недвижимости)</small>				
Лист № ____ Раздела <b>4.2</b>		Всего листов раздела <b>4.2</b> : ____		Всего разделов: ____
28.04.2022 № 99/2022/464579735				
Кадастровый номер:			78:31:0001185:3	
Сведения о характерных точках границы части (частей) земельного участка				
Учетный номер части: 10				
Система координат: МСК-05				
Зона №				
Номер точки	Координаты, м		Описание закрепления на местности	Средняя квадратическая погрешность определения координат характерных точек границы части земельного участка, м
	X	Y		
1	2	3	4	5
1	94916.92	114426.32	данные отсутствуют	данные отсутствуют
1	94916.92	114426.32	данные отсутствуют	данные отсутствуют
1	94916.92	114426.32	данные отсутствуют	данные отсутствуют
1	94916.92	114426.32	данные отсутствуют	данные отсутствуют
1	94916.92	114426.32	данные отсутствуют	данные отсутствуют
1	94916.92	114426.32	данные отсутствуют	данные отсутствуют
1	94916.92	114426.32	данные отсутствуют	данные отсутствуют
1	94916.92	114426.32	данные отсутствуют	данные отсутствуют
1	94916.92	114426.32	данные отсутствуют	данные отсутствуют
1	94916.92	114426.32	данные отсутствуют	данные отсутствуют
2	94913.41	114425.35	данные отсутствуют	данные отсутствуют
2	94913.41	114425.35	данные отсутствуют	данные отсутствуют
2	94913.41	114425.35	данные отсутствуют	данные отсутствуют
2	94913.41	114425.35	данные отсутствуют	данные отсутствуют
2	94913.41	114425.35	данные отсутствуют	данные отсутствуют
2	94913.41	114425.35	данные отсутствуют	данные отсутствуют

Государственный регистратор				ФГИС ЕГРН
полное наименование должности		подпись		инициалы, фамилия

М.П.

Раздел 4.2

Выписка из Единого государственного реестра недвижимости об объекте недвижимости  
Сведения о частях земельного участка

Земельный участок				
<small>(вид объекта недвижимости)</small>				
Лист № ____ Раздела <b>4.2</b>		Всего листов раздела <b>4.2</b> : ____		Всего разделов: ____
28.04.2022 № 99/2022/464579735				
Кадастровый номер:			78:31:0001185:3	
Номер точки	Координаты, м		Описание закрепления на местности	Средняя квадратическая погрешность определения координат характерных точек границы части земельного участка, м
	X	Y		
1	2	3	4	5
2	94913.41	114425.35	данные отсутствуют	данные отсутствуют
2	94913.41	114425.35	данные отсутствуют	данные отсутствуют
2	94913.41	114425.35	данные отсутствуют	данные отсутствуют
2	94913.41	114425.35	данные отсутствуют	данные отсутствуют
3	94905.36	114423.03	данные отсутствуют	данные отсутствуют
3	94905.36	114423.03	данные отсутствуют	данные отсутствуют
3	94905.36	114423.03	данные отсутствуют	данные отсутствуют
3	94905.36	114423.03	данные отсутствуют	данные отсутствуют
3	94905.36	114423.03	данные отсутствуют	данные отсутствуют
3	94905.36	114423.03	данные отсутствуют	данные отсутствуют
3	94905.36	114423.03	данные отсутствуют	данные отсутствуют
3	94905.36	114423.03	данные отсутствуют	данные отсутствуют
3	94905.36	114423.03	данные отсутствуют	данные отсутствуют



3	94905.36	114423.03	данные отсутствуют	данные отсутствуют
3	94905.36	114423.03	данные отсутствуют	данные отсутствуют
3	94905.36	114423.03	данные отсутствуют	данные отсутствуют
4	94853.74	114408.89	данные отсутствуют	данные отсутствуют
4	94853.74	114408.89	данные отсутствуют	данные отсутствуют
Государственный регистратор				ФГИС ЕГРН
полное наименование должности			подпись	инициалы, фамилия

М.П.

Раздел 4.2

Выписка из Единого государственного реестра недвижимости об объекте недвижимости  
Сведения о частях земельного участка

<b>Земельный участок</b>			
<small>(вид объекта недвижимости)</small>			
Лист № __ Раздела <b>4.2</b>	Всего листов раздела <b>4.2</b> : __	Всего разделов: __	Всего листов выписки: __
<b>28.04.2022 № 99/2022/464579735</b>			
Кадастровый номер:		<b>78:31:0001185:3</b>	

Номер точки	Координаты, м		Описание закрепления на местности	Средняя квадратическая погрешность определения координат характерных точек границы части земельного участка, м
	X	Y		
1	2	3	4	5
4	94853.74	114408.89	данные отсутствуют	данные отсутствуют
4	94853.74	114408.89	данные отсутствуют	данные отсутствуют
4	94853.74	114408.89	данные отсутствуют	данные отсутствуют
4	94853.74	114408.89	данные отсутствуют	данные отсутствуют
4	94853.74	114408.89	данные отсутствуют	данные отсутствуют
4	94853.74	114408.89	данные отсутствуют	данные отсутствуют
4	94853.74	114408.89	данные отсутствуют	данные отсутствуют
4	94853.74	114408.89	данные отсутствуют	данные отсутствуют
5	94845.61	114406.66	данные отсутствуют	данные отсутствуют
5	94845.61	114406.66	данные отсутствуют	данные отсутствуют
5	94845.61	114406.66	данные отсутствуют	данные отсутствуют
5	94845.61	114406.66	данные отсутствуют	данные отсутствуют
5	94845.61	114406.66	данные отсутствуют	данные отсутствуют
5	94845.61	114406.66	данные отсутствуют	данные отсутствуют
5	94845.61	114406.66	данные отсутствуют	данные отсутствуют
5	94845.61	114406.66	данные отсутствуют	данные отсутствуют
5	94845.61	114406.66	данные отсутствуют	данные отсутствуют
5	94845.61	114406.66	данные отсутствуют	данные отсутствуют
6	94841.96	114405.7	данные отсутствуют	данные отсутствуют

Государственный регистратор				ФГИС ЕГРН
полное наименование должности			подпись	инициалы, фамилия

М.П.

Раздел 4.2

Выписка из Единого государственного реестра недвижимости об объекте недвижимости  
Сведения о частях земельного участка

<b>Земельный участок</b>			
<small>(вид объекта недвижимости)</small>			
Лист № __ Раздела <b>4.2</b>	Всего листов раздела <b>4.2</b> : __	Всего разделов: __	Всего листов выписки: __
<b>28.04.2022 № 99/2022/464579735</b>			
Кадастровый номер:		<b>78:31:0001185:3</b>	

Номер точки	Координаты, м		Описание закрепления на местности	Средняя квадратическая погрешность определения координат характерных точек границы части земельного участка, м
	X	Y		
1	2	3	4	5
6	94841.96	114405.7	данные отсутствуют	данные отсутствуют
6	94841.96	114405.7	данные отсутствуют	данные отсутствуют
6	94841.96	114405.7	данные отсутствуют	данные отсутствуют
6	94841.96	114405.7	данные отсутствуют	данные отсутствуют
6	94841.96	114405.7	данные отсутствуют	данные отсутствуют
6	94841.96	114405.7	данные отсутствуют	данные отсутствуют

6	94841.96	114405.7	данные отсутствуют	данные отсутствуют
6	94841.96	114405.7	данные отсутствуют	данные отсутствуют
7	94848.98	114391.9	данные отсутствуют	данные отсутствуют
7	94848.98	114391.9	данные отсутствуют	данные отсутствуют
7	94848.98	114391.9	данные отсутствуют	данные отсутствуют
7	94848.98	114391.9	данные отсутствуют	данные отсутствуют
7	94848.98	114391.9	данные отсутствуют	данные отсутствуют
7	94848.98	114391.9	данные отсутствуют	данные отсутствуют
7	94848.98	114391.9	данные отсутствуют	данные отсутствуют
7	94848.98	114391.9	данные отсутствуют	данные отсутствуют
7	94848.98	114391.9	данные отсутствуют	данные отсутствуют
7	94848.98	114391.9	данные отсутствуют	данные отсутствуют

Государственный регистратор		ФГИС ЕГРН
полное наименование должности	подпись	инициалы, фамилия

М.П.

Раздел 4.2

Выписка из Единого государственного реестра недвижимости об объекте недвижимости

## Сведения о частях земельного участка

<b>Земельный участок</b>			
(вид объекта недвижимости)			
Лист № ____ Раздела <b>4.2</b>	Всего листов раздела <b>4.2</b> : ____	Всего разделов: ____	Всего листов выписки: ____
<b>28.04.2022 № 99/2022/464579735</b>			
Кадастровый номер:		<b>78:31:0001185:3</b>	

Номер точки	Координаты, м		Описание закрепления на местности	Средняя квадратическая погрешность определения координат характерных точек границы части земельного участка, м
	X	Y		
1	2	3	4	5
7	94848.98	114391.9	данные отсутствуют	данные отсутствуют
8	94849.3	114392.03	данные отсутствуют	данные отсутствуют
8	94849.3	114392.03	данные отсутствуют	данные отсутствуют
8	94849.3	114392.03	данные отсутствуют	данные отсутствуют
8	94849.3	114392.03	данные отсутствуют	данные отсутствуют
8	94849.3	114392.03	данные отсутствуют	данные отсутствуют
8	94849.3	114392.03	данные отсутствуют	данные отсутствуют
8	94849.3	114392.03	данные отсутствуют	данные отсутствуют
8	94849.3	114392.03	данные отсутствуют	данные отсутствуют
8	94849.3	114392.03	данные отсутствуют	данные отсутствуют
8	94849.3	114392.03	данные отсутствуют	данные отсутствуют
8	94849.3	114392.03	данные отсутствуют	данные отсутствуют
8	94849.3	114392.03	данные отсутствуют	данные отсутствуют
8	94849.3	114392.03	данные отсутствуют	данные отсутствуют
9	94886.24	114317.63	данные отсутствуют	данные отсутствуют
9	94886.24	114317.63	данные отсутствуют	данные отсутствуют
10	94883.68	114317.08	данные отсутствуют	данные отсутствуют
10	94883.68	114317.08	данные отсутствуют	данные отсутствуют
11	94886.34	114304.4	данные отсутствуют	данные отсутствуют
11	94886.34	114304.4	данные отсутствуют	данные отсутствуют

Государственный регистратор		ФГИС ЕГРН
полное наименование должности	подпись	инициалы, фамилия

М.П.

Раздел 4.2

Выписка из Единого государственного реестра недвижимости об объекте недвижимости

## Сведения о частях земельного участка

<b>Земельный участок</b>			
(вид объекта недвижимости)			
Лист № ____ Раздела <b>4.2</b>	Всего листов раздела <b>4.2</b> : ____	Всего разделов: ____	Всего листов выписки: ____
<b>28.04.2022 № 99/2022/464579735</b>			
Кадастровый номер:		<b>78:31:0001185:3</b>	

Номер точки	Координаты, м		Описание закрепления на местности	Средняя квадратическая погрешность определения координат характерных точек границы части земельного участка, м
	X	Y		
1	2	3	4	5

11	94886.34	114304.4	данные отсутствуют	данные отсутствуют
12	94886.98	114301.4	данные отсутствуют	данные отсутствуют
12	94886.98	114301.4	данные отсутствуют	данные отсутствуют
12	94886.98	114301.4	данные отсутствуют	данные отсутствуют
13	94889.85	114288.78	данные отсутствуют	данные отсутствуют
13	94889.85	114288.78	данные отсутствуют	данные отсутствуют
13	94889.85	114288.78	данные отсутствуют	данные отсутствуют
14	94892.49	114289.37	данные отсутствуют	данные отсутствуют
14	94892.49	114289.37	данные отсутствуют	данные отсутствуют
15	94890.09	114201.87	данные отсутствуют	данные отсутствуют
15	94890.09	114201.87	данные отсутствуют	данные отсутствуют
16	94889.7	114201.85	данные отсутствуют	данные отсутствуют
16	94889.7	114201.85	данные отсутствуют	данные отсутствуют
17	94889.4	114186.49	данные отсутствуют	данные отсутствуют
17	94889.4	114186.49	данные отсутствуют	данные отсутствуют
17	94889.4	114186.49	данные отсутствуют	данные отсутствуют
17	94889.4	114186.49	данные отсутствуют	данные отсутствуют

Государственный регистратор		ФГИС ЕГРН
полное наименование должности	подпись	инициалы, фамилия

М.П.

Раздел 4.2

Выписка из Единого государственного реестра недвижимости об объекте недвижимости  
Сведения о частях земельного участка

<b>Земельный участок</b>			
(вид объекта недвижимости)			
Лист № ____ Раздела <b>4.2</b>	Всего листов раздела <b>4.2</b> : ____	Всего разделов: ____	Всего листов выписки: ____
<b>28.04.2022 № 99/2022/464579735</b>			
Кадастровый номер:		<b>78:31:0001185:3</b>	

Номер точки	Координаты, м		Описание закрепления на местности	Средняя квадратическая погрешность определения координат характерных точек границы части земельного участка, м
	X	Y		
1	2	3	4	5
18	94891.45	114184.54	данные отсутствуют	данные отсутствуют
19	94893.6	114182.7	данные отсутствуют	данные отсутствуют
20	94895.86	114180.98	данные отсутствуют	данные отсутствуют
21	94898.2	114179.39	данные отсутствуют	данные отсутствуют
22	94900.62	114177.93	данные отсутствуют	данные отсутствуют
23	94903.13	114176.6	данные отсутствуют	данные отсутствуют
24	94905.69	114175.41	данные отсутствуют	данные отсутствуют
25	94908.32	114174.36	данные отсутствуют	данные отсутствуют
26	94911.01	114173.46	данные отсутствуют	данные отсутствуют
27	94913.73	114172.7	данные отсутствуют	данные отсутствуют
28	94916.5	114172.09	данные отсутствуют	данные отсутствуют
29	94919.29	114171.63	данные отсутствуют	данные отсутствуют
29	94919.29	114171.63	данные отсутствуют	данные отсутствуют
29	94919.29	114171.63	данные отсутствуют	данные отсутствуют
30	94922.11	114171.32	данные отсутствуют	данные отсутствуют
30	94922.11	114171.32	данные отсутствуют	данные отсутствуют
30	94922.11	114171.32	данные отсутствуют	данные отсутствуют

Государственный регистратор		ФГИС ЕГРН
полное наименование должности	подпись	инициалы, фамилия

М.П.

Раздел 4.2

Выписка из Единого государственного реестра недвижимости об объекте недвижимости  
Сведения о частях земельного участка

<b>Земельный участок</b>			
(вид объекта недвижимости)			
Лист № ____ Раздела <b>4.2</b>	Всего листов раздела <b>4.2</b> : ____	Всего разделов: ____	Всего листов выписки: ____

28.04.2022 № 99/2022/464579735

Кадастровый номер:

78:31:0001185:3

Номер точки	Координаты, м		Описание закрепления на местности	Средняя квадратическая погрешность определения координат характерных точек границы части земельного участка, м
	X	Y		
1	2	3	4	5
31	94924.94	114171.17	данные отсутствуют	данные отсутствуют
31	94924.94	114171.17	данные отсутствуют	данные отсутствуют
31	94924.94	114171.17	данные отсутствуют	данные отсутствуют
32	94927.77	114171.17	данные отсутствуют	данные отсутствуют
32	94927.77	114171.17	данные отсутствуют	данные отсутствуют
32	94927.77	114171.17	данные отсутствуют	данные отсутствуют
33	94930.6	114171.33	данные отсутствуют	данные отсутствуют
33	94930.6	114171.33	данные отсутствуют	данные отсутствуют
33	94930.6	114171.33	данные отсутствуют	данные отсутствуют
33	94930.6	114171.33	данные отсутствуют	данные отсутствуют
33	94930.6	114171.33	данные отсутствуют	данные отсутствуют
33	94930.6	114171.33	данные отсутствуют	данные отсутствуют
34	94933.12	114171.5	данные отсутствуют	данные отсутствуют
34	94933.12	114171.5	данные отсутствуют	данные отсутствуют
34	94933.12	114171.5	данные отсутствуют	данные отсутствуют
34	94933.12	114171.5	данные отсутствуют	данные отсутствуют
34	94933.12	114171.5	данные отсутствуют	данные отсутствуют

Государственный регистратор

полное наименование должности

подпись

ФГИС ЕГРН

инициалы, фамилия

М.П.

Раздел 4.2

Выписка из Единого государственного реестра недвижимости об объекте недвижимости  
Сведения о частях земельного участка

## Земельный участок

(вид объекта недвижимости)

Лист № \_\_\_\_ Раздела **4.2**Всего листов раздела **4.2**: \_\_\_\_

Всего разделов: \_\_\_\_

Всего листов выписки: \_\_\_\_

28.04.2022 № 99/2022/464579735

Кадастровый номер:

78:31:0001185:3

Номер точки	Координаты, м		Описание закрепления на местности	Средняя квадратическая погрешность определения координат характерных точек границы части земельного участка, м
	X	Y		
1	2	3	4	5
35	94935.64	114171.81	данные отсутствуют	данные отсутствуют
35	94935.64	114171.81	данные отсутствуют	данные отсутствуют
35	94935.64	114171.81	данные отсутствуют	данные отсутствуют
35	94935.64	114171.81	данные отсутствуют	данные отсутствуют
35	94935.64	114171.81	данные отсутствуют	данные отсутствуют
36	94938.13	114172.28	данные отсутствуют	данные отсутствуют
36	94938.13	114172.28	данные отсутствуют	данные отсутствуют
36	94938.13	114172.28	данные отсутствуют	данные отсутствуют
36	94938.13	114172.28	данные отсутствуют	данные отсутствуют
36	94938.13	114172.28	данные отсутствуют	данные отсутствуют
37	94940.59	114172.89	данные отсутствуют	данные отсутствуют
37	94940.59	114172.89	данные отсутствуют	данные отсутствуют
37	94940.59	114172.89	данные отсутствуют	данные отсутствуют
37	94940.59	114172.89	данные отсутствуют	данные отсутствуют
37	94940.59	114172.89	данные отсутствуют	данные отсутствуют
38	94943.01	114173.64	данные отсутствуют	данные отсутствуют
38	94943.01	114173.64	данные отсутствуют	данные отсутствуют

Государственный регистратор

полное наименование должности

подпись

ФГИС ЕГРН

инициалы, фамилия

М.П.



Выписка из Единого государственного реестра недвижимости об объекте недвижимости  
Сведения о частях земельного участка

<b>Земельный участок</b>			
<small>(вид объекта недвижимости)</small>			
Лист № ____ Раздела <b>4.2</b>	Всего листов раздела <b>4.2</b> : ____	Всего разделов: ____	Всего листов выписки: ____
<b>28.04.2022 № 99/2022/464579735</b>			
Кадастровый номер:		<b>78:31:0001185:3</b>	

Номер точки	Координаты, м		Описание закрепления на местности	Средняя квадратическая погрешность определения координат характерных точек границы части земельного участка, м
	X	Y		
1	2	3	4	5
38	94943.01	114173.64	данные отсутствуют	данные отсутствуют
38	94943.01	114173.64	данные отсутствуют	данные отсутствуют
38	94943.01	114173.64	данные отсутствуют	данные отсутствуют
39	94945.38	114174.53	данные отсутствуют	данные отсутствуют
39	94945.38	114174.53	данные отсутствуют	данные отсутствуют
39	94945.38	114174.53	данные отсутствуют	данные отсутствуют
39	94945.38	114174.53	данные отсутствуют	данные отсутствуют
39	94945.38	114174.53	данные отсутствуют	данные отсутствуют
40	94947.7	114175.56	данные отсутствуют	данные отсутствуют
40	94947.7	114175.56	данные отсутствуют	данные отсутствуют
40	94947.7	114175.56	данные отсутствуют	данные отсутствуют
40	94947.7	114175.56	данные отсутствуют	данные отсутствуют
40	94947.7	114175.56	данные отсутствуют	данные отсутствуют
41	94949.95	114176.72	данные отсутствуют	данные отсутствуют
41	94949.95	114176.72	данные отсутствуют	данные отсутствуют
41	94949.95	114176.72	данные отсутствуют	данные отсутствуют
41	94949.95	114176.72	данные отсутствуют	данные отсутствуют

Государственный регистратор		ФГИС ЕГРН
полное наименование должности	подпись	инициалы, фамилия

М.П.

Выписка из Единого государственного реестра недвижимости об объекте недвижимости  
Сведения о частях земельного участка

<b>Земельный участок</b>			
<small>(вид объекта недвижимости)</small>			
Лист № ____ Раздела <b>4.2</b>	Всего листов раздела <b>4.2</b> : ____	Всего разделов: ____	Всего листов выписки: ____
<b>28.04.2022 № 99/2022/464579735</b>			
Кадастровый номер:		<b>78:31:0001185:3</b>	

Номер точки	Координаты, м		Описание закрепления на местности	Средняя квадратическая погрешность определения координат характерных точек границы части земельного участка, м
	X	Y		
1	2	3	4	5
41	94949.95	114176.72	данные отсутствуют	данные отсутствуют
42	94952.13	114178.01	данные отсутствуют	данные отсутствуют
42	94952.13	114178.01	данные отсутствуют	данные отсутствуют
42	94952.13	114178.01	данные отсутствуют	данные отсутствуют
42	94952.13	114178.01	данные отсутствуют	данные отсутствуют
42	94952.13	114178.01	данные отсутствуют	данные отсутствуют
42	94952.13	114178.01	данные отсутствуют	данные отсутствуют
43	94954.23	114179.43	данные отсутствуют	данные отсутствуют
43	94954.23	114179.43	данные отсутствуют	данные отсутствуют
43	94954.23	114179.43	данные отсутствуют	данные отсутствуют
43	94954.23	114179.43	данные отсутствуют	данные отсутствуют
43	94954.23	114179.43	данные отсутствуют	данные отсутствуют
44	94956.24	114180.96	данные отсутствуют	данные отсутствуют
44	94956.24	114180.96	данные отсутствуют	данные отсутствуют
44	94956.24	114180.96	данные отсутствуют	данные отсутствуют
44	94956.24	114180.96	данные отсутствуют	данные отсутствуют

44	94956.24	114180.96	данные отсутствуют	данные отсутствуют
45	94958.17	114182.62	данные отсутствуют	данные отсутствуют

Государственный регистратор			ФГИС ЕГРН	
полное наименование должности			подпись	
			инициалы, фамилия	

М.П.

Раздел 4.2

Выписка из Единого государственного реестра недвижимости об объекте недвижимости  
Сведения о частях земельного участка

<b>Земельный участок</b>			
(вид объекта недвижимости)			
Лист № __ Раздела <b>4.2</b>	Всего листов раздела <b>4.2</b> : __	Всего разделов: __	Всего листов выписки: __
<b>28.04.2022 № 99/2022/464579735</b>			
Кадастровый номер:		<b>78:31:0001185:3</b>	

Номер точки	Координаты, м		Описание закрепления на местности	Средняя квадратическая погрешность определения координат характерных точек границы части земельного участка, м
	X	Y		
1	2	3	4	5
45	94958.17	114182.62	данные отсутствуют	данные отсутствуют
45	94958.17	114182.62	данные отсутствуют	данные отсутствуют
45	94958.17	114182.62	данные отсутствуют	данные отсутствуют
45	94958.17	114182.62	данные отсутствуют	данные отсутствуют
46	94959.99	114184.38	данные отсутствуют	данные отсутствуют
46	94959.99	114184.38	данные отсутствуют	данные отсутствуют
46	94959.99	114184.38	данные отсутствуют	данные отсутствуют
46	94959.99	114184.38	данные отсутствуют	данные отсутствуют
46	94959.99	114184.38	данные отсутствуют	данные отсутствуют
46	94959.99	114184.38	данные отсутствуют	данные отсутствуют
47	94961.71	114186.24	данные отсутствуют	данные отсутствуют
47	94961.71	114186.24	данные отсутствуют	данные отсутствуют
47	94961.71	114186.24	данные отсутствуют	данные отсутствуют
47	94961.71	114186.24	данные отсутствуют	данные отсутствуют
47	94961.71	114186.24	данные отсутствуют	данные отсутствуют
48	94963.31	114188.2	данные отсутствуют	данные отсутствуют
48	94963.31	114188.2	данные отсутствуют	данные отсутствуют
48	94963.31	114188.2	данные отсутствуют	данные отсутствуют

Государственный регистратор			ФГИС ЕГРН	
полное наименование должности			подпись	
			инициалы, фамилия	

М.П.

Раздел 4.2

Выписка из Единого государственного реестра недвижимости об объекте недвижимости  
Сведения о частях земельного участка

<b>Земельный участок</b>			
(вид объекта недвижимости)			
Лист № __ Раздела <b>4.2</b>	Всего листов раздела <b>4.2</b> : __	Всего разделов: __	Всего листов выписки: __
<b>28.04.2022 № 99/2022/464579735</b>			
Кадастровый номер:		<b>78:31:0001185:3</b>	

Номер точки	Координаты, м		Описание закрепления на местности	Средняя квадратическая погрешность определения координат характерных точек границы части земельного участка, м
	X	Y		
1	2	3	4	5
48	94963.31	114188.2	данные отсутствуют	данные отсутствуют
48	94963.31	114188.2	данные отсутствуют	данные отсутствуют
49	94964.8	114190.25	данные отсутствуют	данные отсутствуют
49	94964.8	114190.25	данные отсутствуют	данные отсутствуют
49	94964.8	114190.25	данные отсутствуют	данные отсутствуют
49	94964.8	114190.25	данные отсутствуют	данные отсутствуют
49	94964.8	114190.25	данные отсутствуют	данные отсутствуют
49	94964.8	114190.25	данные отсутствуют	данные отсутствуют
50	94966.17	114192.38	данные отсутствуют	данные отсутствуют
50	94966.17	114192.38	данные отсутствуют	данные отсутствуют

50	94966.17	114192.38	данные отсутствуют	данные отсутствуют
50	94966.17	114192.38	данные отсутствуют	данные отсутствуют
50	94966.17	114192.38	данные отсутствуют	данные отсутствуют
51	94967.41	114194.6	данные отсутствуют	данные отсутствуют
51	94967.41	114194.6	данные отсутствуют	данные отсутствуют
51	94967.41	114194.6	данные отсутствуют	данные отсутствуют
51	94967.41	114194.6	данные отсутствуют	данные отсутствуют
51	94967.41	114194.6	данные отсутствуют	данные отсутствуют

Государственный регистратор		ФГИС ЕГРН
полное наименование должности	подпись	инициалы, фамилия

М.П.

Раздел 4.2

Выписка из Единого государственного реестра недвижимости об объекте недвижимости  
Сведения о частях земельного участка

<b>Земельный участок</b>			
<small>(вид объекта недвижимости)</small>			
Лист № ____ Раздела <b>4.2</b>	Всего листов раздела <b>4.2</b> : ____	Всего разделов: ____	Всего листов выписки: ____
<b>28.04.2022 № 99/2022/464579735</b>			
Кадастровый номер:		<b>78:31:0001185:3</b>	

Номер точки	Координаты, м		Описание закрепления на местности	Средняя квадратическая погрешность определения координат характерных точек границы части земельного участка, м
	X	Y		
1	2	3	4	5
51	94967.41	114194.6	данные отсутствуют	данные отсутствуют
52	94968.09	114209.99	данные отсутствуют	данные отсутствуют
52	94968.09	114209.99	данные отсутствуют	данные отсутствуют
52	94968.09	114209.99	данные отсутствуют	данные отсутствуют
52	94968.09	114209.99	данные отсутствуют	данные отсутствуют
52	94968.09	114209.99	данные отсутствуют	данные отсутствуют
52	94968.09	114209.99	данные отсутствуют	данные отсутствуют
53	94967.89	114209.99	данные отсутствуют	данные отсутствуют
53	94967.89	114209.99	данные отсутствуют	данные отсутствуют
53	94967.89	114209.99	данные отсутствуют	данные отсутствуют
53	94967.89	114209.99	данные отсутствуют	данные отсутствуют
53	94967.89	114209.99	данные отсутствуют	данные отсутствуют
53	94967.89	114209.99	данные отсутствуют	данные отсутствуют
54	94972.21	114304.41	данные отсутствуют	данные отсутствуют
54	94972.21	114304.41	данные отсутствуют	данные отсутствуют
54	94972.21	114304.41	данные отсутствуют	данные отсутствуют
54	94972.21	114304.41	данные отсутствуют	данные отсутствуют

Государственный регистратор		ФГИС ЕГРН
полное наименование должности	подпись	инициалы, фамилия

М.П.

Раздел 4.2

Выписка из Единого государственного реестра недвижимости об объекте недвижимости  
Сведения о частях земельного участка

<b>Земельный участок</b>			
<small>(вид объекта недвижимости)</small>			
Лист № ____ Раздела <b>4.2</b>	Всего листов раздела <b>4.2</b> : ____	Всего разделов: ____	Всего листов выписки: ____
<b>28.04.2022 № 99/2022/464579735</b>			
Кадастровый номер:		<b>78:31:0001185:3</b>	

Номер точки	Координаты, м		Описание закрепления на местности	Средняя квадратическая погрешность определения координат характерных точек границы части земельного участка, м
	X	Y		
1	2	3	4	5
54	94972.21	114304.41	данные отсутствуют	данные отсутствуют
54	94972.21	114304.41	данные отсутствуют	данные отсутствуют
55	94972.08	114304.44	данные отсутствуют	данные отсутствуют

55	94972.08	114304.44	данные отсутствуют	данные отсутствуют
55	94972.08	114304.44	данные отсутствуют	данные отсутствуют
55	94972.08	114304.44	данные отсутствуют	данные отсутствуют
55	94972.08	114304.44	данные отсутствуют	данные отсутствуют
55	94972.08	114304.44	данные отсутствуют	данные отсутствуют
56	94972.57	114309.4	данные отсутствуют	данные отсутствуют
56	94972.57	114309.4	данные отсутствуют	данные отсутствуют
56	94972.57	114309.4	данные отсутствуют	данные отсутствуют
56	94972.57	114309.4	данные отсутствуют	данные отсутствуют
56	94972.57	114309.4	данные отсутствуют	данные отсутствуют
56	94972.57	114309.4	данные отсутствуют	данные отсутствуют
57	94973.77	114309.67	данные отсутствуют	данные отсутствуют
57	94973.77	114309.67	данные отсутствуют	данные отсутствуют
57	94973.77	114309.67	данные отсутствуют	данные отсутствуют

Государственный регистратор		ФГИС ЕГРН
полное наименование должности	подпись	инициалы, фамилия

М.П.

Раздел 4.2

Выписка из Единого государственного реестра недвижимости об объекте недвижимости  
Сведения о частях земельного участка

<b>Земельный участок</b>			
(вид объекта недвижимости)			
Лист № ____ Раздела <b>4.2</b>	Всего листов раздела <b>4.2</b> : ____	Всего разделов: ____	Всего листов выписки: ____
<b>28.04.2022 № 99/2022/464579735</b>			
Кадастровый номер:		<b>78:31:0001185:3</b>	

Номер точки	Координаты, м		Описание закрепления на местности	Средняя квадратическая погрешность определения координат характерных точек границы части земельного участка, м
	X	Y		
1	2	3	4	5
57	94973.77	114309.67	данные отсутствуют	данные отсутствуют
57	94973.77	114309.67	данные отсутствуют	данные отсутствуют
57	94973.77	114309.67	данные отсутствуют	данные отсутствуют
58	94970.41	114324.4	данные отсутствуют	данные отсутствуют
58	94970.41	114324.4	данные отсутствуют	данные отсутствуют
58	94970.41	114324.4	данные отсутствуют	данные отсутствуют
58	94970.41	114324.4	данные отсутствуют	данные отсутствуют
58	94970.41	114324.4	данные отсутствуют	данные отсутствуют
58	94970.41	114324.4	данные отсутствуют	данные отсутствуют
58	94970.41	114324.4	данные отсутствуют	данные отсутствуют
59	94969.3	114324.2	данные отсутствуют	данные отсутствуют
59	94969.3	114324.2	данные отсутствуют	данные отсутствуют
59	94969.3	114324.2	данные отсутствуют	данные отсутствуют
59	94969.3	114324.2	данные отсутствуют	данные отсутствуют
59	94969.3	114324.2	данные отсутствуют	данные отсутствуют
59	94969.3	114324.2	данные отсутствуют	данные отсутствуют
59	94969.3	114324.2	данные отсутствуют	данные отсутствуют
60	94966.95	114328.58	данные отсутствуют	данные отсутствуют
60	94966.95	114328.58	данные отсутствуют	данные отсутствуют

Государственный регистратор		ФГИС ЕГРН
полное наименование должности	подпись	инициалы, фамилия

М.П.

Раздел 4.2

Выписка из Единого государственного реестра недвижимости об объекте недвижимости  
Сведения о частях земельного участка

<b>Земельный участок</b>			
(вид объекта недвижимости)			
Лист № ____ Раздела <b>4.2</b>	Всего листов раздела <b>4.2</b> : ____	Всего разделов: ____	Всего листов выписки: ____
<b>28.04.2022 № 99/2022/464579735</b>			
Кадастровый номер:		<b>78:31:0001185:3</b>	



Номер точки	Координаты, м		Описание закрепления на местности	Средняя квадратическая погрешность определения координат характерных точек границы части земельного участка, м
	X	Y		
1	2	3	4	5
60	94966.95	114328.58	данные отсутствуют	данные отсутствуют
60	94966.95	114328.58	данные отсутствуют	данные отсутствуют
60	94966.95	114328.58	данные отсутствуют	данные отсутствуют
60	94966.95	114328.58	данные отсутствуют	данные отсутствуют
61	94966.8	114328.56	данные отсутствуют	данные отсутствуют
61	94966.8	114328.56	данные отсутствуют	данные отсутствуют
61	94966.8	114328.56	данные отсутствуют	данные отсутствуют
61	94966.8	114328.56	данные отсутствуют	данные отсутствуют
61	94966.8	114328.56	данные отсутствуют	данные отсутствуют
61	94966.8	114328.56	данные отсутствуют	данные отсутствуют
62	94923.76	114412.5	данные отсутствуют	данные отсутствуют
62	94923.76	114412.5	данные отсутствуют	данные отсутствуют
62	94923.76	114412.5	данные отсутствуют	данные отсутствуют
62	94923.76	114412.5	данные отсутствуют	данные отсутствуют
62	94923.76	114412.5	данные отсутствуют	данные отсутствуют
62	94923.76	114412.5	данные отсутствуют	данные отсутствуют
62	94923.76	114412.5	данные отсутствуют	данные отсутствуют
62	94923.76	114412.5	данные отсутствуют	данные отсутствуют
62	94923.76	114412.5	данные отсутствуют	данные отсутствуют

Государственный регистратор		ФГИС ЕГРН
полное наименование должности	подпись	инициалы, фамилия

М.П.

Раздел 4.2

Выписка из Единого государственного реестра недвижимости об объекте недвижимости  
Сведения о частях земельного участка

<b>Земельный участок</b>			
(вид объекта недвижимости)			
Лист № ___ Раздела <b>4.2</b>	Всего листов раздела <b>4.2</b> : ___	Всего разделов: ___	Всего листов выписки: ___
<b>28.04.2022 № 99/2022/464579735</b>			
Кадастровый номер:		<b>78:31:0001185:3</b>	

Номер точки	Координаты, м		Описание закрепления на местности	Средняя квадратическая погрешность определения координат характерных точек границы части земельного участка, м
	X	Y		
1	2	3	4	5
62	94923.76	114412.5	данные отсутствуют	данные отсутствуют
62	94923.76	114412.5	данные отсутствуют	данные отсутствуют
62	94923.76	114412.5	данные отсутствуют	данные отсутствуют
63	94924.04	114412.66	данные отсутствуют	данные отсутствуют
63	94924.04	114412.66	данные отсутствуют	данные отсутствуют
63	94924.04	114412.66	данные отсутствуют	данные отсутствуют
63	94924.04	114412.66	данные отсутствуют	данные отсутствуют
63	94924.04	114412.66	данные отсутствуют	данные отсутствуют
63	94924.04	114412.66	данные отсутствуют	данные отсутствуют
63	94924.04	114412.66	данные отсутствуют	данные отсутствуют
63	94924.04	114412.66	данные отсутствуют	данные отсутствуют
63	94924.04	114412.66	данные отсутствуют	данные отсутствуют
63	94924.04	114412.66	данные отсутствуют	данные отсутствуют
63	94924.04	114412.66	данные отсутствуют	данные отсутствуют
63	94924.04	114412.66	данные отсутствуют	данные отсутствуют
63	94924.04	114412.66	данные отсутствуют	данные отсутствуют
63	94924.04	114412.66	данные отсутствуют	данные отсутствуют
64	94855.81	114378.93	данные отсутствуют	данные отсутствуют
64	94855.81	114378.93	данные отсутствуют	данные отсутствуют
65	94894.26	114385.73	данные отсутствуют	данные отсутствуют
65	94894.26	114385.73	данные отсутствуют	данные отсутствуют

Государственный регистратор		ФГИС ЕГРН
полное наименование должности	подпись	инициалы, фамилия

М.П.

Раздел 4.2

Выписка из Единого государственного реестра недвижимости об объекте недвижимости  
Сведения о частях земельного участка

**Земельный участок**

(вид объекта недвижимости)

Лист № \_\_\_\_ Раздела **4.2** Всего листов раздела **4.2**: \_\_\_\_ Всего разделов: \_\_\_\_ Всего листов выписки: \_\_\_\_**28.04.2022 № 99/2022/464579735**

Кадастровый номер:

**78:31:0001185:3**

Номер точки	Координаты, м		Описание закрепления на местности	Средняя квадратическая погрешность определения координат характерных точек границы части земельного участка, м
	X	Y		
1	2	3	4	5
66	94910.27	114353.59	данные отсутствуют	данные отсутствуют
66	94910.27	114353.59	данные отсутствуют	данные отсутствуют
67	94912.94	114348.14	данные отсутствуют	данные отсутствуют
67	94912.94	114348.14	данные отсутствуют	данные отсутствуют
68	94913.05	114348.03	данные отсутствуют	данные отсутствуют
68	94913.05	114348.03	данные отсутствуют	данные отсутствуют
69	94913.05	114347.92	данные отсутствуют	данные отсутствуют
69	94913.05	114347.92	данные отсутствуют	данные отсутствуют
70	94936.74	114300.66	данные отсутствуют	данные отсутствуют
70	94936.74	114300.66	данные отсутствуют	данные отсутствуют
71	94935.51	114262.18	данные отсутствуют	данные отсутствуют
71	94935.51	114262.18	данные отсутствуют	данные отсутствуют
72	94935.29	114255.96	данные отсутствуют	данные отсутствуют
72	94935.29	114255.96	данные отсутствуют	данные отсутствуют
73	94934.29	114218.37	данные отсутствуют	данные отсутствуют
73	94934.29	114218.37	данные отсутствуют	данные отсутствуют
74	94931.51	114207.81	данные отсутствуют	данные отсутствуют

Государственный регистратор		ФГИС ЕГРН
полное наименование должности	подпись	инициалы, фамилия

М.П.

Раздел 4.2

Выписка из Единого государственного реестра недвижимости об объекте недвижимости

**Сведения о частях земельного участка****Земельный участок**

(вид объекта недвижимости)

Лист № \_\_\_\_ Раздела **4.2** Всего листов раздела **4.2**: \_\_\_\_ Всего разделов: \_\_\_\_ Всего листов выписки: \_\_\_\_**28.04.2022 № 99/2022/464579735**

Кадастровый номер:

**78:31:0001185:3**

Номер точки	Координаты, м		Описание закрепления на местности	Средняя квадратическая погрешность определения координат характерных точек границы части земельного участка, м
	X	Y		
1	2	3	4	5
74	94931.51	114207.81	данные отсутствуют	данные отсутствуют
75	94928.95	114201.14	данные отсутствуют	данные отсутствуют
75	94928.95	114201.14	данные отсутствуют	данные отсутствуют
76	94917.72	114171.88	данные отсутствуют	данные отсутствуют
76	94917.72	114171.88	данные отсутствуют	данные отсутствуют
77	94920.27	114171.51	данные отсутствуют	данные отсутствуют
77	94920.27	114171.51	данные отсутствуют	данные отсутствуют
78	94922.85	114171.27	данные отсутствуют	данные отсутствуют
78	94922.85	114171.27	данные отсутствуют	данные отсутствуют
79	94925.43	114171.16	данные отсутствуют	данные отсутствуют
79	94925.43	114171.16	данные отсутствуют	данные отсутствуют
80	94928.01	114171.18	данные отсутствуют	данные отсутствуют
80	94928.01	114171.18	данные отсутствуют	данные отсутствуют
81	94893.84	114182.52	данные отсутствуют	данные отсутствуют
82	94894.4	114183.21	данные отсутствуют	данные отсутствуют
83	94894.83	114183.99	данные отсутствуют	данные отсутствуют
84	94895.12	114184.83	данные отсутствуют	данные отсутствуют

Государственный регистратор		ФГИС ЕГРН
полное наименование должности	подпись	инициалы, фамилия

М.П.

Раздел 4.2

Выписка из Единого государственного реестра недвижимости об объекте недвижимости  
Сведения о частях земельного участка

<b>Земельный участок</b>			
(вид объекта недвижимости)			
Лист № ____ Раздела <b>4.2</b>	Всего листов раздела <b>4.2</b> : ____	Всего разделов: ____	Всего листов выписки: ____
<b>28.04.2022 № 99/2022/464579735</b>			
Кадастровый номер:		<b>78:31:0001185:3</b>	

Номер точки	Координаты, м		Описание закрепления на местности	Средняя квадратическая погрешность определения координат характерных точек границы части земельного участка, м
	X	Y		
1	2	3	4	5
85	94895.26	114185.72	данные отсутствуют	данные отсутствуют
86	94895.23	114186.61	данные отсутствуют	данные отсутствуют
87	94895.05	114187.48	данные отсутствуют	данные отсутствуют
88	94894.71	114188.31	данные отсутствуют	данные отсутствуют
89	94894.23	114189.06	данные отсутствуют	данные отсутствуют
90	94893.63	114189.72	данные отсутствуют	данные отсутствуют
91	94892.92	114190.26	данные отсутствуют	данные отсутствуют
92	94892.12	114190.67	данные отсутствуют	данные отсутствуют
93	94891.26	114190.92	данные отсутствуют	данные отсутствуют
94	94890.38	114191.02	данные отсутствуют	данные отсутствуют
95	94889.49	114190.97	данные отсутствуют	данные отсутствуют
96	94890.82	114185.11	данные отсутствуют	данные отсутствуют
97	94892.31	114183.78	данные отсутствуют	данные отсутствуют
98	94853.02	114384.54	данные отсутствуют	данные отсутствуют
99	94853.76	114385.02	данные отсутствуют	данные отсутствуют
100	94854.4	114385.63	данные отсутствуют	данные отсутствуют
101	94854.92	114386.35	данные отсутствуют	данные отсутствуют

Государственный регистратор		ФГИС ЕГРН
полное наименование должности	подпись	инициалы, фамилия

М.П.

Раздел 4.2

Выписка из Единого государственного реестра недвижимости об объекте недвижимости  
Сведения о частях земельного участка

<b>Земельный участок</b>			
(вид объекта недвижимости)			
Лист № ____ Раздела <b>4.2</b>	Всего листов раздела <b>4.2</b> : ____	Всего разделов: ____	Всего листов выписки: ____
<b>28.04.2022 № 99/2022/464579735</b>			
Кадастровый номер:		<b>78:31:0001185:3</b>	

Номер точки	Координаты, м		Описание закрепления на местности	Средняя квадратическая погрешность определения координат характерных точек границы части земельного участка, м
	X	Y		
1	2	3	4	5
102	94855.31	114387.15	данные отсутствуют	данные отсутствуют
103	94855.56	114388	данные отсутствуют	данные отсутствуют
104	94855.65	114388.89	данные отсутствуют	данные отсутствуют
105	94855.58	114389.77	данные отсутствуют	данные отсутствуют
106	94855.35	114390.63	данные отсутствуют	данные отсутствуют
107	94854.98	114391.43	данные отсутствуют	данные отсутствуют
108	94854.47	114392.16	данные отсутствуют	данные отсутствуют
109	94853.84	114392.79	данные отсутствуют	данные отсутствуют
110	94853.1	114393.29	данные отсутствуют	данные отсутствуют
111	94852.3	114393.65	данные отсутствуют	данные отсутствуют
112	94851.43	114393.87	данные отсутствуют	данные отсутствуют
113	94850.55	114393.93	данные отсутствуют	данные отсутствуют

114	94849.67	114393.84	данные отсутствуют	данные отсутствуют
115	94848.82	114393.59	данные отсутствуют	данные отсутствуют
116	94848.24	114393.36	данные отсутствуют	данные отсутствуют
117	94882.33	114325.51	данные отсутствуют	данные отсутствуют
118	94883.73	114325.38	данные отсутствуют	данные отсутствуют

Государственный регистратор		ФГИС ЕГРН
полное наименование должности	подпись	инициалы, фамилия

М.П.

Раздел 4.2

Выписка из Единого государственного реестра недвижимости об объекте недвижимости  
Сведения о частях земельного участка

<b>Земельный участок</b>			
(вид объекта недвижимости)			
Лист № ____ Раздела <b>4.2</b>	Всего листов раздела <b>4.2</b> : ____	Всего разделов: ____	Всего листов выписки: ____
<b>28.04.2022 № 99/2022/464579735</b>			
Кадастровый номер:		<b>78:31:0001185:3</b>	

Номер точки	Координаты, м		Описание закрепления на местности	Средняя квадратическая погрешность определения координат характерных точек границы части земельного участка, м
	X	Y		
1	2	3	4	5
119	94889.64	114325.3	данные отсутствуют	данные отсутствуют
120	94888.24	114322.92	данные отсутствуют	данные отсутствуют
121	94885.97	114318.18	данные отсутствуют	данные отсутствуют
122	94885.68	114317.51	данные отсутствуют	данные отсутствуют
123	94884.27	114314.28	данные отсутствуют	данные отсутствуют
124	94890.71	114224.47	данные отсутствуют	данные отсутствуют
125	94892.7	114221.21	данные отсутствуют	данные отсутствуют
126	94894.82	114218.03	данные отсутствуют	данные отсутствуют
127	94897.08	114214.95	данные отсутствуют	данные отсутствуют
128	94899.45	114211.96	данные отсутствуют	данные отсутствуют
129	94901.94	114209.06	данные отсутствуют	данные отсутствуют
130	94904.55	114206.27	данные отсутствуют	данные отсутствуют
131	94907.27	114203.59	данные отсутствуют	данные отсутствуют
132	94910.09	114201.02	данные отсутствуют	данные отсутствуют
133	94913.01	114198.56	данные отсутствуют	данные отсутствуют
134	94916.04	114196.22	данные отсутствуют	данные отсутствуют
135	94919.15	114194.01	данные отсутствуют	данные отсутствуют

Государственный регистратор		ФГИС ЕГРН
полное наименование должности	подпись	инициалы, фамилия

М.П.

Раздел 4.2

Выписка из Единого государственного реестра недвижимости об объекте недвижимости  
Сведения о частях земельного участка

<b>Земельный участок</b>			
(вид объекта недвижимости)			
Лист № ____ Раздела <b>4.2</b>	Всего листов раздела <b>4.2</b> : ____	Всего разделов: ____	Всего листов выписки: ____
<b>28.04.2022 № 99/2022/464579735</b>			
Кадастровый номер:		<b>78:31:0001185:3</b>	

Номер точки	Координаты, м		Описание закрепления на местности	Средняя квадратическая погрешность определения координат характерных точек границы части земельного участка, м
	X	Y		
1	2	3	4	5
136	94922.35	114191.93	данные отсутствуют	данные отсутствуют
137	94925.63	114189.97	данные отсутствуют	данные отсутствуют
138	94928.99	114188.15	данные отсутствуют	данные отсутствуют
139	94932.42	114186.47	данные отсутствуют	данные отсутствуют
140	94935.91	114184.93	данные отсутствуют	данные отсутствуют
141	94939.47	114183.53	данные отсутствуют	данные отсутствуют



142	94943.07	114182.27	данные отсутствуют	данные отсутствуют
143	94946.73	114181.16	данные отсутствуют	данные отсутствуют
144	94950.42	114180.2	данные отсутствуют	данные отсутствуют
145	94954.16	114179.39	данные отсутствуют	данные отсутствуют
146	94956.18	114180.92	данные отсутствуют	данные отсутствуют
147	94958.12	114182.57	данные отсутствуют	данные отсутствуют
148	94959.95	114184.34	данные отсутствуют	данные отсутствуют
149	94961.68	114186.21	данные отсутствуют	данные отсутствуют
150	94963.29	114188.17	данные отсутствуют	данные отсутствуют
151	94964.79	114190.23	данные отсутствуют	данные отсутствуют
152	94966.16	114192.37	данные отсутствуют	данные отсутствуют

Государственный регистратор		ФГИС ЕГРН
полное наименование должности	подпись	инициалы, фамилия

М.П.

Раздел 4.2

Выписка из Единого государственного реестра недвижимости об объекте недвижимости  
Сведения о частях земельного участка

<b>Земельный участок</b>			
(вид объекта недвижимости)			
Лист № ____ Раздела <b>4.2</b>	Всего листов раздела <b>4.2</b> : ____	Всего разделов: ____	Всего листов выписки: ____
<b>28.04.2022 № 99/2022/464579735</b>			
Кадастровый номер:		<b>78:31:0001185:3</b>	

Номер точки	Координаты, м		Описание закрепления на местности	Средняя квадратическая погрешность определения координат характерных точек границы части земельного участка, м
	X	Y		
1	2	3	4	5
153	94890.32	114210.2	данные отсутствуют	данные отсутствуют
154	94890.99	114210.68	данные отсутствуют	данные отсутствуют
155	94891.58	114211.27	данные отсутствуют	данные отсутствуют
156	94892.06	114211.96	данные отсутствуют	данные отсутствуют
157	94892.41	114212.71	данные отсутствуют	данные отсутствуют
158	94892.64	114213.51	данные отсутствуют	данные отсутствуют
159	94892.73	114214.34	данные отсутствуют	данные отсутствуют
160	94892.69	114215.17	данные отсутствуют	данные отсутствуют
161	94892.5	114215.98	данные отсутствуют	данные отсутствуют
162	94892.19	114216.75	данные отсутствуют	данные отсутствуют
163	94891.75	114217.46	данные отсутствуют	данные отсутствуют
164	94891.19	114218.08	данные отсутствуют	данные отсутствуют
165	94890.55	114218.61	данные отсутствуют	данные отсутствуют
166	94891.96	114270.21	данные отсутствуют	данные отсутствуют
167	94891.79	114264.03	данные отсутствуют	данные отсутствуют
168	94892.27	114264.7	данные отсутствуют	данные отсутствуют
169	94892.64	114265.45	данные отсутствуют	данные отсутствуют

Государственный регистратор		ФГИС ЕГРН
полное наименование должности	подпись	инициалы, фамилия

М.П.

Раздел 4.2

Выписка из Единого государственного реестра недвижимости об объекте недвижимости  
Сведения о частях земельного участка

<b>Земельный участок</b>			
(вид объекта недвижимости)			
Лист № ____ Раздела <b>4.2</b>	Всего листов раздела <b>4.2</b> : ____	Всего разделов: ____	Всего листов выписки: ____
<b>28.04.2022 № 99/2022/464579735</b>			
Кадастровый номер:		<b>78:31:0001185:3</b>	

Номер точки	Координаты, м		Описание закрепления на местности	Средняя квадратическая погрешность определения координат характерных точек границы части земельного участка, м
	X	Y		
1	2	3	4	5

170	94892.87	114266.26	данные отсутствуют	данные отсутствуют
171	94892.96	114267.08	данные отсутствуют	данные отсутствуют
172	94892.92	114267.92	данные отсутствуют	данные отсутствуют
173	94892.73	114268.73	данные отсутствуют	данные отсутствуют
174	94892.4	114269.5	данные отсутствуют	данные отсутствуют
175	94879.09	114332.03	данные отсутствуют	данные отсутствуют
176	94879.19	114332.85	данные отсутствуют	данные отсутствуют
177	94879.16	114333.69	данные отсутствуют	данные отсутствуют
178	94878.99	114334.5	данные отсутствуют	данные отсутствуют
179	94878.68	114335.28	данные отсутствуют	данные отсутствуют
180	94878.25	114335.99	данные отсутствуют	данные отсутствуют
181	94877.7	114336.62	данные отсутствуют	данные отсутствуют
182	94877.06	114337.15	данные отсутствуют	данные отсутствуют
183	94876.34	114337.57	данные отсутствуют	данные отсутствуют
184	94933.13	114171.5	данные отсутствуют	данные отсутствуют
185	94935.64	114171.82	данные отсутствуют	данные отсутствуют
186	94938.14	114172.29	данные отсутствуют	данные отсутствуют

Государственный регистратор		ФГИС ЕГРН
полное наименование должности	подпись	инициалы, фамилия

М.П.

Раздел 4.2

Выписка из Единого государственного реестра недвижимости об объекте недвижимости

## Сведения о частях земельного участка

<b>Земельный участок</b>			
(вид объекта недвижимости)			
Лист № ____ Раздела <b>4.2</b>	Всего листов раздела <b>4.2</b> : ____	Всего разделов: ____	Всего листов выписки: ____
<b>28.04.2022 № 99/2022/464579735</b>			
Кадастровый номер:		<b>78:31:0001185:3</b>	

Номер точки	Координаты, м		Описание закрепления на местности	Средняя квадратическая погрешность определения координат характерных точек границы части земельного участка, м
	X	Y		
1	2	3	4	5
187	94937.44	114172.77	данные отсутствуют	данные отсутствуют
188	94936.67	114173.13	данные отсутствуют	данные отсутствуют
189	94935.85	114173.37	данные отсутствуют	данные отсутствуют
190	94935.01	114173.47	данные отсутствуют	данные отсутствуют
191	94934.16	114173.43	данные отсутствуют	данные отсутствуют
192	94933.33	114173.25	данные отсутствуют	данные отсутствуют
193	94932.53	114172.94	данные отсутствуют	данные отсутствуют
194	94931.8	114172.51	данные отсутствуют	данные отсутствуют
195	94931.15	114171.97	данные отсутствуют	данные отсутствуют
196	94907.03	114174.87	данные отсутствуют	данные отсутствуют
197	94891.22	114185.92	данные отсутствуют	данные отсутствуют
198	94889.41	114187.21	данные отсутствуют	данные отсутствуют
199	94891.32	114184.65	данные отсутствуют	данные отсутствуют
200	94893.33	114182.92	данные отсутствуют	данные отсутствуют
201	94895.43	114181.29	данные отсутствуют	данные отсутствуют
202	94897.61	114179.77	данные отсутствуют	данные отсутствуют
203	94899.87	114178.37	данные отсутствуют	данные отсутствуют

Государственный регистратор		ФГИС ЕГРН
полное наименование должности	подпись	инициалы, фамилия

М.П.

Раздел 4.2

Выписка из Единого государственного реестра недвижимости об объекте недвижимости

## Сведения о частях земельного участка

<b>Земельный участок</b>			
(вид объекта недвижимости)			
Лист № ____ Раздела <b>4.2</b>	Всего листов раздела <b>4.2</b> : ____	Всего разделов: ____	Всего листов выписки: ____

28.04.2022 № 99/2022/464579735

Кадастровый номер:

78:31:0001185:3

Номер точки	Координаты, м		Описание закрепления на местности	Средняя квадратическая погрешность определения координат характерных точек границы части земельного участка, м
	X	Y		
1	2	3	4	5
204	94902.19	114177.08	данные отсутствуют	данные отсутствуют
205	94904.58	114175.91	данные отсутствуют	данные отсутствуют
206	94961.3	114185.78	данные отсутствуют	данные отсутствуют
207	94958.23	114186.62	данные отсутствуют	данные отсутствуют
208	94956.57	114187.03	данные отсутствуют	данные отсутствуют
209	94954.89	114187.29	данные отсутствуют	данные отсутствуют
210	94953.19	114187.4	данные отсутствуют	данные отсутствуют
211	94951.49	114187.37	данные отсутствуют	данные отсутствуют
212	94949.79	114187.18	данные отсутствуют	данные отсутствуют
213	94948.12	114186.85	данные отсутствуют	данные отсутствуют
214	94946.49	114186.36	данные отсутствуют	данные отсутствуют
215	94944.91	114185.74	данные отсутствуют	данные отсутствуют
216	94943.38	114184.98	данные отсутствуют	данные отсутствуют
217	94941.93	114184.08	данные отсутствуют	данные отсутствуют
218	94940.57	114183.07	данные отсутствуют	данные отсутствуют
219	94939.3	114181.93	данные отсутствуют	данные отсутствуют
220	94938.13	114180.69	данные отсутствуют	данные отсутствуют

Государственный регистратор

полное наименование должности

подпись

ФГИС ЕГРН

инициалы, фамилия

М.П.

Раздел 4.2

Выписка из Единого государственного реестра недвижимости об объекте недвижимости  
Сведения о частях земельного участка

## Земельный участок

(вид объекта недвижимости)

Лист № \_\_\_\_ Раздела **4.2**Всего листов раздела **4.2**: \_\_\_\_

Всего разделов: \_\_\_\_

Всего листов выписки: \_\_\_\_

28.04.2022 № 99/2022/464579735

Кадастровый номер:

78:31:0001185:3

Номер точки	Координаты, м		Описание закрепления на местности	Средняя квадратическая погрешность определения координат характерных точек границы части земельного участка, м
	X	Y		
1	2	3	4	5
221	94937.08	114179.35	данные отсутствуют	данные отсутствуют
222	94936.15	114177.92	данные отсутствуют	данные отсутствуют
223	94935.35	114176.42	данные отсутствуют	данные отсутствуют
224	94934.69	114174.85	данные отсутствуют	данные отсутствуют
225	94934.17	114173.23	данные отсутствуют	данные отсутствуют
226	94933.8	114171.57	данные отсутствуют	данные отсутствуют
227	94936.21	114171.91	данные отсутствуют	данные отсутствуют
228	94938.59	114172.38	данные отсутствуют	данные отсутствуют
229	94940.95	114172.99	данные отсутствуют	данные отсутствуют
230	94943.27	114173.73	данные отсутствуют	данные отсутствуют
231	94945.54	114174.6	данные отсутствуют	данные отсутствуют
232	94947.77	114175.59	данные отсутствуют	данные отсутствуют
233	94949.93	114176.71	данные отсутствуют	данные отсутствуют
234	94952.02	114177.95	данные отсутствуют	данные отсутствуют
235	94954.05	114179.3	данные отсутствуют	данные отсутствуют
236	94955.99	114180.76	данные отсутствуют	данные отсутствуют
237	94957.85	114182.33	данные отсутствуют	данные отсутствуют

Государственный регистратор

полное наименование должности

подпись

ФГИС ЕГРН

инициалы, фамилия

М.П.

Выписка из Единого государственного реестра недвижимости об объекте недвижимости  
Сведения о частях земельного участка

<b>Земельный участок</b>			
<small>(вид объекта недвижимости)</small>			
Лист № ____ Раздела <b>4.2</b>	Всего листов раздела <b>4.2</b> : ____	Всего разделов: ____	Всего листов выписки: ____
<b>28.04.2022 № 99/2022/464579735</b>			
Кадастровый номер:		<b>78:31:0001185:3</b>	

Номер точки	Координаты, м		Описание закрепления на местности	Средняя квадратическая погрешность определения координат характерных точек границы части земельного участка, м
	X	Y		
1	2	3	4	5
238	94959.62	114184.01	данные отсутствуют	данные отсутствуют
239	94889.4	114186.71	данные отсутствуют	данные отсутствуют
240	94890	114187.55	данные отсутствуют	данные отсутствуют
241	94890.19	114187.89	данные отсутствуют	данные отсутствуют
242	94890.32	114188.26	данные отсутствуют	данные отсутствуют
243	94890.38	114188.66	данные отсутствуют	данные отсутствуют
244	94892.83	114278.46	данные отсутствуют	данные отсутствуют
245	94892.27	114281.35	данные отсутствуют	данные отсутствуют
246	94890.78	114288.99	данные отсутствуют	данные отсутствуют
247	94885.22	114317.41	данные отсутствуют	данные отсутствуют
248	94884.49	114321.16	данные отсутствуют	данные отсутствуют
249	94884.09	114323.19	данные отсутствуют	данные отсутствуют
250	94884.09	114323.26	данные отсутствуют	данные отсутствуют
251	94884.42	114323.71	данные отсутствуют	данные отсутствуют
252	94884.61	114324.23	данные отсутствуют	данные отсутствуют
253	94884.65	114324.79	данные отсутствуют	данные отсутствуют
254	94884.53	114325.33	данные отсутствуют	данные отсутствуют

Государственный регистратор		ФГИС ЕГРН
полное наименование должности	подпись	инициалы, фамилия

М.П.

Раздел 4.2

Выписка из Единого государственного реестра недвижимости об объекте недвижимости  
Сведения о частях земельного участка

<b>Земельный участок</b>			
<small>(вид объекта недвижимости)</small>			
Лист № ____ Раздела <b>4.2</b>	Всего листов раздела <b>4.2</b> : ____	Всего разделов: ____	Всего листов выписки: ____
<b>28.04.2022 № 99/2022/464579735</b>			
Кадастровый номер:		<b>78:31:0001185:3</b>	

Номер точки	Координаты, м		Описание закрепления на местности	Средняя квадратическая погрешность определения координат характерных точек границы части земельного участка, м
	X	Y		
1	2	3	4	5
255	94884.27	114325.82	данные отсутствуют	данные отсутствуют
256	94883.88	114326.22	данные отсутствуют	данные отсутствуют
257	94883.4	114326.5	данные отсутствуют	данные отсутствуют
258	94882.86	114326.64	данные отсутствуют	данные отсутствуют
259	94843.86	114405.09	данные отсутствуют	данные отсутствуют
260	94910.67	114424.17	данные отсутствуют	данные отсутствуют
261	94911.04	114424.29	данные отсутствуют	данные отсутствуют
262	94911.36	114424.51	данные отсутствуют	данные отсутствуют
263	94911.61	114424.83	данные отсутствуют	данные отсутствуют
264	94916.24	114172.15	данные отсутствуют	данные отсутствуют
265	94889.49	114191.2	данные отсутствуют	данные отсутствуют
266	94891.43	114184.55	данные отсутствуют	данные отсутствуют
267	94893.57	114182.73	данные отсутствуют	данные отсутствуют
268	94895.8	114181.03	данные отсутствуют	данные отсутствуют
269	94898.12	114179.45	данные отсутствуют	данные отсутствуют

270	94900.52	114177.99	данные отсутствуют	данные отсутствуют
271	94902.99	114176.67	данные отсутствуют	данные отсутствуют

Государственный регистратор			ФГИС ЕГРН	
полное наименование должности			подпись	
			инициалы, фамилия	

М.П.

Раздел 4.2

Выписка из Единого государственного реестра недвижимости об объекте недвижимости  
Сведения о частях земельного участка

<b>Земельный участок</b>			
<small>(вид объекта недвижимости)</small>			
Лист № ____ Раздела <b>4.2</b>	Всего листов раздела <b>4.2</b> : ____	Всего разделов: ____	Всего листов выписки: ____
<b>28.04.2022 № 99/2022/464579735</b>			
Кадастровый номер:		<b>78:31:0001185:3</b>	

Номер точки	Координаты, м		Описание закрепления на местности	Средняя квадратическая погрешность определения координат характерных точек границы части земельного участка, м
	X	Y		
1	2	3	4	5
272	94905.54	114175.48	данные отсутствуют	данные отсутствуют
273	94908.14	114174.43	данные отсутствуют	данные отсутствуют
274	94910.8	114173.52	данные отсутствуют	данные отсутствуют
275	94913.5	114172.76	данные отсутствуют	данные отсутствуют
276	94879.11	114415.84	данные отсутствуют	данные отсутствуют
276	94879.11	114415.84	данные отсутствуют	данные отсутствуют
277	94879.53	114414.74	данные отсутствуют	данные отсутствуют
277	94879.53	114414.74	данные отсутствуют	данные отсутствуют
278	94936.19	114300.62	данные отсутствуют	данные отсутствуют
278	94936.19	114300.62	данные отсутствуют	данные отсутствуют
279	94933.76	114218.81	данные отсутствуют	данные отсутствуют
279	94933.76	114218.81	данные отсутствуют	данные отсутствуют
280	94930.97	114208.28	данные отсутствуют	данные отсутствуют
280	94930.97	114208.28	данные отсутствуют	данные отсутствуют
281	94917.18	114171.98	данные отсутствуют	данные отсутствуют
281	94917.18	114171.98	данные отсутствуют	данные отсутствуют
282	94856.19	114378.15	данные отсутствуют	данные отсутствуют

Государственный регистратор			ФГИС ЕГРН	
полное наименование должности			подпись	
			инициалы, фамилия	

М.П.

Раздел 4.2

Выписка из Единого государственного реестра недвижимости об объекте недвижимости  
Сведения о частях земельного участка

<b>Земельный участок</b>			
<small>(вид объекта недвижимости)</small>			
Лист № ____ Раздела <b>4.2</b>	Всего листов раздела <b>4.2</b> : ____	Всего разделов: ____	Всего листов выписки: ____
<b>28.04.2022 № 99/2022/464579735</b>			
Кадастровый номер:		<b>78:31:0001185:3</b>	

Номер точки	Координаты, м		Описание закрепления на местности	Средняя квадратическая погрешность определения координат характерных точек границы части земельного участка, м
	X	Y		
1	2	3	4	5
282	94856.19	114378.15	данные отсутствуют	данные отсутствуют
282	94856.19	114378.15	данные отсутствуют	данные отсутствуют
282	94856.19	114378.15	данные отсутствуют	данные отсутствуют
283	94933.44	114393.63	данные отсутствуют	данные отсутствуют
283	94933.44	114393.63	данные отсутствуют	данные отсутствуют
283	94933.44	114393.63	данные отсутствуют	данные отсутствуют
283	94933.44	114393.63	данные отсутствуют	данные отсутствуют

Государственный регистратор			ФГИС ЕГРН	



полное наименование должности	подпись	инициалы, фамилия
-------------------------------	---------	-------------------

М.П.

Сведения о характерных точках границы части (частей) земельного участка				
Учетный номер части: 11				
Система координат: МСК-05				
Зона №				
Номер точки	Координаты, м		Описание закрепления на местности	Средняя квадратическая погрешность определения координат характерных точек границы части земельного участка, м
	X	Y		
1	2	3	4	5
1	94916.92	114426.32	данные отсутствуют	данные отсутствуют
1	94916.92	114426.32	данные отсутствуют	данные отсутствуют
1	94916.92	114426.32	данные отсутствуют	данные отсутствуют
1	94916.92	114426.32	данные отсутствуют	данные отсутствуют
1	94916.92	114426.32	данные отсутствуют	данные отсутствуют
1	94916.92	114426.32	данные отсутствуют	данные отсутствуют
1	94916.92	114426.32	данные отсутствуют	данные отсутствуют
1	94916.92	114426.32	данные отсутствуют	данные отсутствуют
1	94916.92	114426.32	данные отсутствуют	данные отсутствуют
1	94916.92	114426.32	данные отсутствуют	данные отсутствуют
1	94916.92	114426.32	данные отсутствуют	данные отсутствуют
2	94913.41	114425.35	данные отсутствуют	данные отсутствуют
2	94913.41	114425.35	данные отсутствуют	данные отсутствуют
2	94913.41	114425.35	данные отсутствуют	данные отсутствуют
2	94913.41	114425.35	данные отсутствуют	данные отсутствуют
2	94913.41	114425.35	данные отсутствуют	данные отсутствуют
2	94913.41	114425.35	данные отсутствуют	данные отсутствуют
Государственный регистратор				ФГИС ЕГРН
полное наименование должности		подпись		инициалы, фамилия

М.П.

Раздел 4.2

Выписка из Единого государственного реестра недвижимости об объекте недвижимости

## Сведения о частях земельного участка

<b>Земельный участок</b>			
(вид объекта недвижимости)			
Лист № ____ Раздела <b>4.2</b>	Всего листов раздела <b>4.2</b> : ____	Всего разделов: ____	Всего листов выписки: ____
<b>28.04.2022 № 99/2022/464579735</b>			
Кадастровый номер:		<b>78:31:0001185:3</b>	

Номер точки	Координаты, м		Описание закрепления на местности	Средняя квадратическая погрешность определения координат характерных точек границы части земельного участка, м
	X	Y		
1	2	3	4	5
2	94913.41	114425.35	данные отсутствуют	данные отсутствуют
2	94913.41	114425.35	данные отсутствуют	данные отсутствуют
2	94913.41	114425.35	данные отсутствуют	данные отсутствуют
2	94913.41	114425.35	данные отсутствуют	данные отсутствуют
3	94905.36	114423.03	данные отсутствуют	данные отсутствуют
3	94905.36	114423.03	данные отсутствуют	данные отсутствуют
3	94905.36	114423.03	данные отсутствуют	данные отсутствуют
3	94905.36	114423.03	данные отсутствуют	данные отсутствуют
3	94905.36	114423.03	данные отсутствуют	данные отсутствуют

Выписка из Единого государственного реестра недвижимости об объекте недвижимости  
Сведения о частях земельного участка

Земельный участок				
<small>(вид объекта недвижимости)</small>				
Лист № ____ Раздела <b>4.2</b>		Всего листов раздела <b>4.2</b> : ____		Всего разделов: ____
28.04.2022 № 99/2022/464579735				
Кадастровый номер:			78:31:0001185:3	
Сведения о характерных точках границы части (частей) земельного участка				
Учетный номер части: 11				
Система координат: МСК-05				
Зона №				
Номер точки	Координаты, м		Описание закрепления на местности	Средняя квадратическая погрешность определения координат характерных точек границы части земельного участка, м
	X	Y		
1	2	3	4	5
1	94916.92	114426.32	данные отсутствуют	данные отсутствуют
1	94916.92	114426.32	данные отсутствуют	данные отсутствуют
1	94916.92	114426.32	данные отсутствуют	данные отсутствуют
1	94916.92	114426.32	данные отсутствуют	данные отсутствуют
1	94916.92	114426.32	данные отсутствуют	данные отсутствуют
1	94916.92	114426.32	данные отсутствуют	данные отсутствуют
1	94916.92	114426.32	данные отсутствуют	данные отсутствуют
1	94916.92	114426.32	данные отсутствуют	данные отсутствуют
1	94916.92	114426.32	данные отсутствуют	данные отсутствуют
1	94916.92	114426.32	данные отсутствуют	данные отсутствуют
2	94913.41	114425.35	данные отсутствуют	данные отсутствуют
2	94913.41	114425.35	данные отсутствуют	данные отсутствуют
2	94913.41	114425.35	данные отсутствуют	данные отсутствуют
2	94913.41	114425.35	данные отсутствуют	данные отсутствуют
2	94913.41	114425.35	данные отсутствуют	данные отсутствуют
2	94913.41	114425.35	данные отсутствуют	данные отсутствуют

Государственный регистратор		ФГИС ЕГРН
полное наименование должности	подпись	инициалы, фамилия

М.П.

Раздел 4.2

Выписка из Единого государственного реестра недвижимости об объекте недвижимости  
Сведения о частях земельного участка

Земельный участок				
<small>(вид объекта недвижимости)</small>				
Лист № ____ Раздела <b>4.2</b>		Всего листов раздела <b>4.2</b> : ____		Всего разделов: ____
28.04.2022 № 99/2022/464579735				
Кадастровый номер:			78:31:0001185:3	
Номер точки	Координаты, м		Описание закрепления на местности	Средняя квадратическая погрешность определения координат характерных точек границы части земельного участка, м
	X	Y		
1	2	3	4	5
2	94913.41	114425.35	данные отсутствуют	данные отсутствуют
2	94913.41	114425.35	данные отсутствуют	данные отсутствуют
2	94913.41	114425.35	данные отсутствуют	данные отсутствуют
2	94913.41	114425.35	данные отсутствуют	данные отсутствуют
3	94905.36	114423.03	данные отсутствуют	данные отсутствуют
3	94905.36	114423.03	данные отсутствуют	данные отсутствуют
3	94905.36	114423.03	данные отсутствуют	данные отсутствуют
3	94905.36	114423.03	данные отсутствуют	данные отсутствуют
3	94905.36	114423.03	данные отсутствуют	данные отсутствуют
3	94905.36	114423.03	данные отсутствуют	данные отсутствуют
3	94905.36	114423.03	данные отсутствуют	данные отсутствуют
3	94905.36	114423.03	данные отсутствуют	данные отсутствуют
3	94905.36	114423.03	данные отсутствуют	данные отсутствуют

3	94905.36	114423.03	данные отсутствуют	данные отсутствуют
3	94905.36	114423.03	данные отсутствуют	данные отсутствуют
3	94905.36	114423.03	данные отсутствуют	данные отсутствуют
4	94853.74	114408.89	данные отсутствуют	данные отсутствуют
4	94853.74	114408.89	данные отсутствуют	данные отсутствуют
Государственный регистратор				ФГИС ЕГРН
полное наименование должности			подпись	инициалы, фамилия

М.П.

Раздел 4.2

Выписка из Единого государственного реестра недвижимости об объекте недвижимости  
Сведения о частях земельного участка

<b>Земельный участок</b>			
<small>(вид объекта недвижимости)</small>			
Лист № __ Раздела <b>4.2</b>	Всего листов раздела <b>4.2</b> : __	Всего разделов: __	Всего листов выписки: __
<b>28.04.2022 № 99/2022/464579735</b>			
Кадастровый номер:		<b>78:31:0001185:3</b>	

Номер точки	Координаты, м		Описание закрепления на местности	Средняя квадратическая погрешность определения координат характерных точек границы части земельного участка, м
	X	Y		
1	2	3	4	5
4	94853.74	114408.89	данные отсутствуют	данные отсутствуют
4	94853.74	114408.89	данные отсутствуют	данные отсутствуют
4	94853.74	114408.89	данные отсутствуют	данные отсутствуют
4	94853.74	114408.89	данные отсутствуют	данные отсутствуют
4	94853.74	114408.89	данные отсутствуют	данные отсутствуют
4	94853.74	114408.89	данные отсутствуют	данные отсутствуют
4	94853.74	114408.89	данные отсутствуют	данные отсутствуют
4	94853.74	114408.89	данные отсутствуют	данные отсутствуют
5	94845.61	114406.66	данные отсутствуют	данные отсутствуют
5	94845.61	114406.66	данные отсутствуют	данные отсутствуют
5	94845.61	114406.66	данные отсутствуют	данные отсутствуют
5	94845.61	114406.66	данные отсутствуют	данные отсутствуют
5	94845.61	114406.66	данные отсутствуют	данные отсутствуют
5	94845.61	114406.66	данные отсутствуют	данные отсутствуют
5	94845.61	114406.66	данные отсутствуют	данные отсутствуют
5	94845.61	114406.66	данные отсутствуют	данные отсутствуют
5	94845.61	114406.66	данные отсутствуют	данные отсутствуют
5	94845.61	114406.66	данные отсутствуют	данные отсутствуют
6	94841.96	114405.7	данные отсутствуют	данные отсутствуют

Государственный регистратор				ФГИС ЕГРН
полное наименование должности			подпись	инициалы, фамилия

М.П.

Раздел 4.2

Выписка из Единого государственного реестра недвижимости об объекте недвижимости  
Сведения о частях земельного участка

<b>Земельный участок</b>			
<small>(вид объекта недвижимости)</small>			
Лист № __ Раздела <b>4.2</b>	Всего листов раздела <b>4.2</b> : __	Всего разделов: __	Всего листов выписки: __
<b>28.04.2022 № 99/2022/464579735</b>			
Кадастровый номер:		<b>78:31:0001185:3</b>	

Номер точки	Координаты, м		Описание закрепления на местности	Средняя квадратическая погрешность определения координат характерных точек границы части земельного участка, м
	X	Y		
1	2	3	4	5
6	94841.96	114405.7	данные отсутствуют	данные отсутствуют
6	94841.96	114405.7	данные отсутствуют	данные отсутствуют
6	94841.96	114405.7	данные отсутствуют	данные отсутствуют
6	94841.96	114405.7	данные отсутствуют	данные отсутствуют
6	94841.96	114405.7	данные отсутствуют	данные отсутствуют
6	94841.96	114405.7	данные отсутствуют	данные отсутствуют

6	94841.96	114405.7	данные отсутствуют	данные отсутствуют
6	94841.96	114405.7	данные отсутствуют	данные отсутствуют
7	94848.98	114391.9	данные отсутствуют	данные отсутствуют
7	94848.98	114391.9	данные отсутствуют	данные отсутствуют
7	94848.98	114391.9	данные отсутствуют	данные отсутствуют
7	94848.98	114391.9	данные отсутствуют	данные отсутствуют
7	94848.98	114391.9	данные отсутствуют	данные отсутствуют
7	94848.98	114391.9	данные отсутствуют	данные отсутствуют
7	94848.98	114391.9	данные отсутствуют	данные отсутствуют
7	94848.98	114391.9	данные отсутствуют	данные отсутствуют
7	94848.98	114391.9	данные отсутствуют	данные отсутствуют
7	94848.98	114391.9	данные отсутствуют	данные отсутствуют

Государственный регистратор		ФГИС ЕГРН
полное наименование должности	подпись	инициалы, фамилия

М.П.

Раздел 4.2

Выписка из Единого государственного реестра недвижимости об объекте недвижимости  
Сведения о частях земельного участка

<b>Земельный участок</b>			
(вид объекта недвижимости)			
Лист № ____ Раздела <b>4.2</b>	Всего листов раздела <b>4.2</b> : ____	Всего разделов: ____	Всего листов выписки: ____
<b>28.04.2022 № 99/2022/464579735</b>			
Кадастровый номер:		<b>78:31:0001185:3</b>	

Номер точки	Координаты, м		Описание закрепления на местности	Средняя квадратическая погрешность определения координат характерных точек границы части земельного участка, м
	X	Y		
1	2	3	4	5
7	94848.98	114391.9	данные отсутствуют	данные отсутствуют
8	94849.3	114392.03	данные отсутствуют	данные отсутствуют
8	94849.3	114392.03	данные отсутствуют	данные отсутствуют
8	94849.3	114392.03	данные отсутствуют	данные отсутствуют
8	94849.3	114392.03	данные отсутствуют	данные отсутствуют
8	94849.3	114392.03	данные отсутствуют	данные отсутствуют
8	94849.3	114392.03	данные отсутствуют	данные отсутствуют
8	94849.3	114392.03	данные отсутствуют	данные отсутствуют
8	94849.3	114392.03	данные отсутствуют	данные отсутствуют
8	94849.3	114392.03	данные отсутствуют	данные отсутствуют
8	94849.3	114392.03	данные отсутствуют	данные отсутствуют
8	94849.3	114392.03	данные отсутствуют	данные отсутствуют
8	94849.3	114392.03	данные отсутствуют	данные отсутствуют
9	94886.24	114317.63	данные отсутствуют	данные отсутствуют
9	94886.24	114317.63	данные отсутствуют	данные отсутствуют
10	94883.68	114317.08	данные отсутствуют	данные отсутствуют
10	94883.68	114317.08	данные отсутствуют	данные отсутствуют
11	94886.34	114304.4	данные отсутствуют	данные отсутствуют
11	94886.34	114304.4	данные отсутствуют	данные отсутствуют

Государственный регистратор		ФГИС ЕГРН
полное наименование должности	подпись	инициалы, фамилия

М.П.

Раздел 4.2

Выписка из Единого государственного реестра недвижимости об объекте недвижимости  
Сведения о частях земельного участка

<b>Земельный участок</b>			
(вид объекта недвижимости)			
Лист № ____ Раздела <b>4.2</b>	Всего листов раздела <b>4.2</b> : ____	Всего разделов: ____	Всего листов выписки: ____
<b>28.04.2022 № 99/2022/464579735</b>			
Кадастровый номер:		<b>78:31:0001185:3</b>	

Номер точки	Координаты, м		Описание закрепления на местности	Средняя квадратическая погрешность определения координат характерных точек границы части земельного участка, м
	X	Y		
1	2	3	4	5

11	94886.34	114304.4	данные отсутствуют	данные отсутствуют
12	94886.98	114301.4	данные отсутствуют	данные отсутствуют
12	94886.98	114301.4	данные отсутствуют	данные отсутствуют
12	94886.98	114301.4	данные отсутствуют	данные отсутствуют
13	94889.85	114288.78	данные отсутствуют	данные отсутствуют
13	94889.85	114288.78	данные отсутствуют	данные отсутствуют
13	94889.85	114288.78	данные отсутствуют	данные отсутствуют
14	94892.49	114289.37	данные отсутствуют	данные отсутствуют
14	94892.49	114289.37	данные отсутствуют	данные отсутствуют
15	94890.09	114201.87	данные отсутствуют	данные отсутствуют
15	94890.09	114201.87	данные отсутствуют	данные отсутствуют
16	94889.7	114201.85	данные отсутствуют	данные отсутствуют
16	94889.7	114201.85	данные отсутствуют	данные отсутствуют
17	94889.4	114186.49	данные отсутствуют	данные отсутствуют
17	94889.4	114186.49	данные отсутствуют	данные отсутствуют
17	94889.4	114186.49	данные отсутствуют	данные отсутствуют
17	94889.4	114186.49	данные отсутствуют	данные отсутствуют

Государственный регистратор		ФГИС ЕГРН
полное наименование должности	подпись	инициалы, фамилия

М.П.

Раздел 4.2

Выписка из Единого государственного реестра недвижимости об объекте недвижимости

## Сведения о частях земельного участка

<b>Земельный участок</b>			
(вид объекта недвижимости)			
Лист № ____ Раздела <b>4.2</b>	Всего листов раздела <b>4.2</b> : ____	Всего разделов: ____	Всего листов выписки: ____
<b>28.04.2022 № 99/2022/464579735</b>			
Кадастровый номер:		<b>78:31:0001185:3</b>	

Номер точки	Координаты, м		Описание закрепления на местности	Средняя квадратическая погрешность определения координат характерных точек границы части земельного участка, м
	X	Y		
1	2	3	4	5
18	94891.45	114184.54	данные отсутствуют	данные отсутствуют
19	94893.6	114182.7	данные отсутствуют	данные отсутствуют
20	94895.86	114180.98	данные отсутствуют	данные отсутствуют
21	94898.2	114179.39	данные отсутствуют	данные отсутствуют
22	94900.62	114177.93	данные отсутствуют	данные отсутствуют
23	94903.13	114176.6	данные отсутствуют	данные отсутствуют
24	94905.69	114175.41	данные отсутствуют	данные отсутствуют
25	94908.32	114174.36	данные отсутствуют	данные отсутствуют
26	94911.01	114173.46	данные отсутствуют	данные отсутствуют
27	94913.73	114172.7	данные отсутствуют	данные отсутствуют
28	94916.5	114172.09	данные отсутствуют	данные отсутствуют
29	94919.29	114171.63	данные отсутствуют	данные отсутствуют
29	94919.29	114171.63	данные отсутствуют	данные отсутствуют
29	94919.29	114171.63	данные отсутствуют	данные отсутствуют
30	94922.11	114171.32	данные отсутствуют	данные отсутствуют
30	94922.11	114171.32	данные отсутствуют	данные отсутствуют
30	94922.11	114171.32	данные отсутствуют	данные отсутствуют

Государственный регистратор		ФГИС ЕГРН
полное наименование должности	подпись	инициалы, фамилия

М.П.

Раздел 4.2

Выписка из Единого государственного реестра недвижимости об объекте недвижимости

## Сведения о частях земельного участка

<b>Земельный участок</b>			
(вид объекта недвижимости)			
Лист № ____ Раздела <b>4.2</b>	Всего листов раздела <b>4.2</b> : ____	Всего разделов: ____	Всего листов выписки: ____



28.04.2022 № 99/2022/464579735

Кадастровый номер:

78:31:0001185:3

Номер точки	Координаты, м		Описание закрепления на местности	Средняя квадратическая погрешность определения координат характерных точек границы части земельного участка, м
	X	Y		
1	2	3	4	5
31	94924.94	114171.17	данные отсутствуют	данные отсутствуют
31	94924.94	114171.17	данные отсутствуют	данные отсутствуют
31	94924.94	114171.17	данные отсутствуют	данные отсутствуют
32	94927.77	114171.17	данные отсутствуют	данные отсутствуют
32	94927.77	114171.17	данные отсутствуют	данные отсутствуют
32	94927.77	114171.17	данные отсутствуют	данные отсутствуют
33	94930.6	114171.33	данные отсутствуют	данные отсутствуют
33	94930.6	114171.33	данные отсутствуют	данные отсутствуют
33	94930.6	114171.33	данные отсутствуют	данные отсутствуют
33	94930.6	114171.33	данные отсутствуют	данные отсутствуют
33	94930.6	114171.33	данные отсутствуют	данные отсутствуют
33	94930.6	114171.33	данные отсутствуют	данные отсутствуют
34	94933.12	114171.5	данные отсутствуют	данные отсутствуют
34	94933.12	114171.5	данные отсутствуют	данные отсутствуют
34	94933.12	114171.5	данные отсутствуют	данные отсутствуют
34	94933.12	114171.5	данные отсутствуют	данные отсутствуют
34	94933.12	114171.5	данные отсутствуют	данные отсутствуют

Государственный регистратор

полное наименование должности

подпись

ФГИС ЕГРН

инициалы, фамилия

М.П.

Раздел 4.2

Выписка из Единого государственного реестра недвижимости об объекте недвижимости  
Сведения о частях земельного участка

## Земельный участок

(вид объекта недвижимости)

Лист № \_\_\_\_ Раздела **4.2**Всего листов раздела **4.2**: \_\_\_\_

Всего разделов: \_\_\_\_

Всего листов выписки: \_\_\_\_

28.04.2022 № 99/2022/464579735

Кадастровый номер:

78:31:0001185:3

Номер точки	Координаты, м		Описание закрепления на местности	Средняя квадратическая погрешность определения координат характерных точек границы части земельного участка, м
	X	Y		
1	2	3	4	5
35	94935.64	114171.81	данные отсутствуют	данные отсутствуют
35	94935.64	114171.81	данные отсутствуют	данные отсутствуют
35	94935.64	114171.81	данные отсутствуют	данные отсутствуют
35	94935.64	114171.81	данные отсутствуют	данные отсутствуют
35	94935.64	114171.81	данные отсутствуют	данные отсутствуют
36	94938.13	114172.28	данные отсутствуют	данные отсутствуют
36	94938.13	114172.28	данные отсутствуют	данные отсутствуют
36	94938.13	114172.28	данные отсутствуют	данные отсутствуют
36	94938.13	114172.28	данные отсутствуют	данные отсутствуют
36	94938.13	114172.28	данные отсутствуют	данные отсутствуют
37	94940.59	114172.89	данные отсутствуют	данные отсутствуют
37	94940.59	114172.89	данные отсутствуют	данные отсутствуют
37	94940.59	114172.89	данные отсутствуют	данные отсутствуют
37	94940.59	114172.89	данные отсутствуют	данные отсутствуют
37	94940.59	114172.89	данные отсутствуют	данные отсутствуют
38	94943.01	114173.64	данные отсутствуют	данные отсутствуют
38	94943.01	114173.64	данные отсутствуют	данные отсутствуют

Государственный регистратор

полное наименование должности

подпись

ФГИС ЕГРН

инициалы, фамилия

М.П.

Выписка из Единого государственного реестра недвижимости об объекте недвижимости  
Сведения о частях земельного участка

<b>Земельный участок</b>			
<small>(вид объекта недвижимости)</small>			
Лист № ____ Раздела <b>4.2</b>	Всего листов раздела <b>4.2</b> : ____	Всего разделов: ____	Всего листов выписки: ____
<b>28.04.2022 № 99/2022/464579735</b>			
Кадастровый номер:		<b>78:31:0001185:3</b>	

Номер точки	Координаты, м		Описание закрепления на местности	Средняя квадратическая погрешность определения координат характерных точек границы части земельного участка, м
	X	Y		
1	2	3	4	5
38	94943.01	114173.64	данные отсутствуют	данные отсутствуют
38	94943.01	114173.64	данные отсутствуют	данные отсутствуют
38	94943.01	114173.64	данные отсутствуют	данные отсутствуют
39	94945.38	114174.53	данные отсутствуют	данные отсутствуют
39	94945.38	114174.53	данные отсутствуют	данные отсутствуют
39	94945.38	114174.53	данные отсутствуют	данные отсутствуют
39	94945.38	114174.53	данные отсутствуют	данные отсутствуют
39	94945.38	114174.53	данные отсутствуют	данные отсутствуют
40	94947.7	114175.56	данные отсутствуют	данные отсутствуют
40	94947.7	114175.56	данные отсутствуют	данные отсутствуют
40	94947.7	114175.56	данные отсутствуют	данные отсутствуют
40	94947.7	114175.56	данные отсутствуют	данные отсутствуют
40	94947.7	114175.56	данные отсутствуют	данные отсутствуют
41	94949.95	114176.72	данные отсутствуют	данные отсутствуют
41	94949.95	114176.72	данные отсутствуют	данные отсутствуют
41	94949.95	114176.72	данные отсутствуют	данные отсутствуют
41	94949.95	114176.72	данные отсутствуют	данные отсутствуют

Государственный регистратор		ФГИС ЕГРН
полное наименование должности	подпись	инициалы, фамилия

М.П.

Раздел 4.2

Выписка из Единого государственного реестра недвижимости об объекте недвижимости  
Сведения о частях земельного участка

<b>Земельный участок</b>			
<small>(вид объекта недвижимости)</small>			
Лист № ____ Раздела <b>4.2</b>	Всего листов раздела <b>4.2</b> : ____	Всего разделов: ____	Всего листов выписки: ____
<b>28.04.2022 № 99/2022/464579735</b>			
Кадастровый номер:		<b>78:31:0001185:3</b>	

Номер точки	Координаты, м		Описание закрепления на местности	Средняя квадратическая погрешность определения координат характерных точек границы части земельного участка, м
	X	Y		
1	2	3	4	5
41	94949.95	114176.72	данные отсутствуют	данные отсутствуют
42	94952.13	114178.01	данные отсутствуют	данные отсутствуют
42	94952.13	114178.01	данные отсутствуют	данные отсутствуют
42	94952.13	114178.01	данные отсутствуют	данные отсутствуют
42	94952.13	114178.01	данные отсутствуют	данные отсутствуют
42	94952.13	114178.01	данные отсутствуют	данные отсутствуют
42	94952.13	114178.01	данные отсутствуют	данные отсутствуют
43	94954.23	114179.43	данные отсутствуют	данные отсутствуют
43	94954.23	114179.43	данные отсутствуют	данные отсутствуют
43	94954.23	114179.43	данные отсутствуют	данные отсутствуют
43	94954.23	114179.43	данные отсутствуют	данные отсутствуют
43	94954.23	114179.43	данные отсутствуют	данные отсутствуют
44	94956.24	114180.96	данные отсутствуют	данные отсутствуют
44	94956.24	114180.96	данные отсутствуют	данные отсутствуют
44	94956.24	114180.96	данные отсутствуют	данные отсутствуют
44	94956.24	114180.96	данные отсутствуют	данные отсутствуют

44	94956.24	114180.96	данные отсутствуют	данные отсутствуют
45	94958.17	114182.62	данные отсутствуют	данные отсутствуют
Государственный регистратор				ФГИС ЕГРН
полное наименование должности			подпись	инициалы, фамилия

М.П.

Раздел 4.2

Выписка из Единого государственного реестра недвижимости об объекте недвижимости  
Сведения о частях земельного участка

<b>Земельный участок</b>			
(вид объекта недвижимости)			
Лист № __ Раздела <b>4.2</b>	Всего листов раздела <b>4.2</b> : __	Всего разделов: __	Всего листов выписки: __
<b>28.04.2022 № 99/2022/464579735</b>			
Кадастровый номер:		<b>78:31:0001185:3</b>	

Номер точки	Координаты, м		Описание закрепления на местности	Средняя квадратическая погрешность определения координат характерных точек границы части земельного участка, м
	X	Y		
1	2	3	4	5
45	94958.17	114182.62	данные отсутствуют	данные отсутствуют
45	94958.17	114182.62	данные отсутствуют	данные отсутствуют
45	94958.17	114182.62	данные отсутствуют	данные отсутствуют
45	94958.17	114182.62	данные отсутствуют	данные отсутствуют
46	94959.99	114184.38	данные отсутствуют	данные отсутствуют
46	94959.99	114184.38	данные отсутствуют	данные отсутствуют
46	94959.99	114184.38	данные отсутствуют	данные отсутствуют
46	94959.99	114184.38	данные отсутствуют	данные отсутствуют
46	94959.99	114184.38	данные отсутствуют	данные отсутствуют
46	94959.99	114184.38	данные отсутствуют	данные отсутствуют
47	94961.71	114186.24	данные отсутствуют	данные отсутствуют
47	94961.71	114186.24	данные отсутствуют	данные отсутствуют
47	94961.71	114186.24	данные отсутствуют	данные отсутствуют
47	94961.71	114186.24	данные отсутствуют	данные отсутствуют
47	94961.71	114186.24	данные отсутствуют	данные отсутствуют
48	94963.31	114188.2	данные отсутствуют	данные отсутствуют
48	94963.31	114188.2	данные отсутствуют	данные отсутствуют
48	94963.31	114188.2	данные отсутствуют	данные отсутствуют

Государственный регистратор				ФГИС ЕГРН
полное наименование должности			подпись	инициалы, фамилия

М.П.

Раздел 4.2

Выписка из Единого государственного реестра недвижимости об объекте недвижимости  
Сведения о частях земельного участка

<b>Земельный участок</b>			
(вид объекта недвижимости)			
Лист № __ Раздела <b>4.2</b>	Всего листов раздела <b>4.2</b> : __	Всего разделов: __	Всего листов выписки: __
<b>28.04.2022 № 99/2022/464579735</b>			
Кадастровый номер:		<b>78:31:0001185:3</b>	

Номер точки	Координаты, м		Описание закрепления на местности	Средняя квадратическая погрешность определения координат характерных точек границы части земельного участка, м
	X	Y		
1	2	3	4	5
48	94963.31	114188.2	данные отсутствуют	данные отсутствуют
48	94963.31	114188.2	данные отсутствуют	данные отсутствуют
49	94964.8	114190.25	данные отсутствуют	данные отсутствуют
49	94964.8	114190.25	данные отсутствуют	данные отсутствуют
49	94964.8	114190.25	данные отсутствуют	данные отсутствуют
49	94964.8	114190.25	данные отсутствуют	данные отсутствуют
49	94964.8	114190.25	данные отсутствуют	данные отсутствуют
49	94964.8	114190.25	данные отсутствуют	данные отсутствуют
50	94966.17	114192.38	данные отсутствуют	данные отсутствуют
50	94966.17	114192.38	данные отсутствуют	данные отсутствуют

50	94966.17	114192.38	данные отсутствуют	данные отсутствуют
50	94966.17	114192.38	данные отсутствуют	данные отсутствуют
50	94966.17	114192.38	данные отсутствуют	данные отсутствуют
51	94967.41	114194.6	данные отсутствуют	данные отсутствуют
51	94967.41	114194.6	данные отсутствуют	данные отсутствуют
51	94967.41	114194.6	данные отсутствуют	данные отсутствуют
51	94967.41	114194.6	данные отсутствуют	данные отсутствуют
51	94967.41	114194.6	данные отсутствуют	данные отсутствуют

Государственный регистратор		ФГИС ЕГРН
полное наименование должности	подпись	инициалы, фамилия

М.П.

Раздел 4.2

Выписка из Единого государственного реестра недвижимости об объекте недвижимости  
Сведения о частях земельного участка

<b>Земельный участок</b>			
(вид объекта недвижимости)			
Лист № ____ Раздела <b>4.2</b>	Всего листов раздела <b>4.2</b> : ____	Всего разделов: ____	Всего листов выписки: ____
<b>28.04.2022 № 99/2022/464579735</b>			
Кадастровый номер:		<b>78:31:0001185:3</b>	

Номер точки	Координаты, м		Описание закрепления на местности	Средняя квадратическая погрешность определения координат характерных точек границы части земельного участка, м
	X	Y		
1	2	3	4	5
51	94967.41	114194.6	данные отсутствуют	данные отсутствуют
52	94968.09	114209.99	данные отсутствуют	данные отсутствуют
52	94968.09	114209.99	данные отсутствуют	данные отсутствуют
52	94968.09	114209.99	данные отсутствуют	данные отсутствуют
52	94968.09	114209.99	данные отсутствуют	данные отсутствуют
52	94968.09	114209.99	данные отсутствуют	данные отсутствуют
52	94968.09	114209.99	данные отсутствуют	данные отсутствуют
52	94968.09	114209.99	данные отсутствуют	данные отсутствуют
53	94967.89	114209.99	данные отсутствуют	данные отсутствуют
53	94967.89	114209.99	данные отсутствуют	данные отсутствуют
53	94967.89	114209.99	данные отсутствуют	данные отсутствуют
53	94967.89	114209.99	данные отсутствуют	данные отсутствуют
53	94967.89	114209.99	данные отсутствуют	данные отсутствуют
53	94967.89	114209.99	данные отсутствуют	данные отсутствуют
53	94967.89	114209.99	данные отсутствуют	данные отсутствуют
54	94972.21	114304.41	данные отсутствуют	данные отсутствуют
54	94972.21	114304.41	данные отсутствуют	данные отсутствуют
54	94972.21	114304.41	данные отсутствуют	данные отсутствуют
54	94972.21	114304.41	данные отсутствуют	данные отсутствуют

Государственный регистратор		ФГИС ЕГРН
полное наименование должности	подпись	инициалы, фамилия

М.П.

Раздел 4.2

Выписка из Единого государственного реестра недвижимости об объекте недвижимости  
Сведения о частях земельного участка

<b>Земельный участок</b>			
(вид объекта недвижимости)			
Лист № ____ Раздела <b>4.2</b>	Всего листов раздела <b>4.2</b> : ____	Всего разделов: ____	Всего листов выписки: ____
<b>28.04.2022 № 99/2022/464579735</b>			
Кадастровый номер:		<b>78:31:0001185:3</b>	

Номер точки	Координаты, м		Описание закрепления на местности	Средняя квадратическая погрешность определения координат характерных точек границы части земельного участка, м
	X	Y		
1	2	3	4	5
54	94972.21	114304.41	данные отсутствуют	данные отсутствуют
54	94972.21	114304.41	данные отсутствуют	данные отсутствуют
55	94972.08	114304.44	данные отсутствуют	данные отсутствуют

55	94972.08	114304.44	данные отсутствуют	данные отсутствуют
55	94972.08	114304.44	данные отсутствуют	данные отсутствуют
55	94972.08	114304.44	данные отсутствуют	данные отсутствуют
55	94972.08	114304.44	данные отсутствуют	данные отсутствуют
55	94972.08	114304.44	данные отсутствуют	данные отсутствуют
56	94972.57	114309.4	данные отсутствуют	данные отсутствуют
56	94972.57	114309.4	данные отсутствуют	данные отсутствуют
56	94972.57	114309.4	данные отсутствуют	данные отсутствуют
56	94972.57	114309.4	данные отсутствуют	данные отсутствуют
56	94972.57	114309.4	данные отсутствуют	данные отсутствуют
56	94972.57	114309.4	данные отсутствуют	данные отсутствуют
57	94973.77	114309.67	данные отсутствуют	данные отсутствуют
57	94973.77	114309.67	данные отсутствуют	данные отсутствуют
57	94973.77	114309.67	данные отсутствуют	данные отсутствуют

Государственный регистратор		ФГИС ЕГРН
полное наименование должности	подпись	инициалы, фамилия

М.П.

Раздел 4.2

Выписка из Единого государственного реестра недвижимости об объекте недвижимости  
Сведения о частях земельного участка

<b>Земельный участок</b>			
(вид объекта недвижимости)			
Лист № ____ Раздела <b>4.2</b>	Всего листов раздела <b>4.2</b> : ____	Всего разделов: ____	Всего листов выписки: ____
<b>28.04.2022 № 99/2022/464579735</b>			
Кадастровый номер:		<b>78:31:0001185:3</b>	

Номер точки	Координаты, м		Описание закрепления на местности	Средняя квадратическая погрешность определения координат характерных точек границы части земельного участка, м
	X	Y		
1	2	3	4	5
57	94973.77	114309.67	данные отсутствуют	данные отсутствуют
57	94973.77	114309.67	данные отсутствуют	данные отсутствуют
57	94973.77	114309.67	данные отсутствуют	данные отсутствуют
58	94970.41	114324.4	данные отсутствуют	данные отсутствуют
58	94970.41	114324.4	данные отсутствуют	данные отсутствуют
58	94970.41	114324.4	данные отсутствуют	данные отсутствуют
58	94970.41	114324.4	данные отсутствуют	данные отсутствуют
58	94970.41	114324.4	данные отсутствуют	данные отсутствуют
58	94970.41	114324.4	данные отсутствуют	данные отсутствуют
58	94970.41	114324.4	данные отсутствуют	данные отсутствуют
59	94969.3	114324.2	данные отсутствуют	данные отсутствуют
59	94969.3	114324.2	данные отсутствуют	данные отсутствуют
59	94969.3	114324.2	данные отсутствуют	данные отсутствуют
59	94969.3	114324.2	данные отсутствуют	данные отсутствуют
59	94969.3	114324.2	данные отсутствуют	данные отсутствуют
59	94969.3	114324.2	данные отсутствуют	данные отсутствуют
59	94969.3	114324.2	данные отсутствуют	данные отсутствуют
60	94966.95	114328.58	данные отсутствуют	данные отсутствуют
60	94966.95	114328.58	данные отсутствуют	данные отсутствуют

Государственный регистратор		ФГИС ЕГРН
полное наименование должности	подпись	инициалы, фамилия

М.П.

Раздел 4.2

Выписка из Единого государственного реестра недвижимости об объекте недвижимости  
Сведения о частях земельного участка

<b>Земельный участок</b>			
(вид объекта недвижимости)			
Лист № ____ Раздела <b>4.2</b>	Всего листов раздела <b>4.2</b> : ____	Всего разделов: ____	Всего листов выписки: ____
<b>28.04.2022 № 99/2022/464579735</b>			
Кадастровый номер:		<b>78:31:0001185:3</b>	



Номер точки	Координаты, м		Описание закрепления на местности	Средняя квадратическая погрешность определения координат характерных точек границы части земельного участка, м
	X	Y		
1	2	3	4	5
60	94966.95	114328.58	данные отсутствуют	данные отсутствуют
60	94966.95	114328.58	данные отсутствуют	данные отсутствуют
60	94966.95	114328.58	данные отсутствуют	данные отсутствуют
60	94966.95	114328.58	данные отсутствуют	данные отсутствуют
61	94966.8	114328.56	данные отсутствуют	данные отсутствуют
61	94966.8	114328.56	данные отсутствуют	данные отсутствуют
61	94966.8	114328.56	данные отсутствуют	данные отсутствуют
61	94966.8	114328.56	данные отсутствуют	данные отсутствуют
61	94966.8	114328.56	данные отсутствуют	данные отсутствуют
61	94966.8	114328.56	данные отсутствуют	данные отсутствуют
62	94923.76	114412.5	данные отсутствуют	данные отсутствуют
62	94923.76	114412.5	данные отсутствуют	данные отсутствуют
62	94923.76	114412.5	данные отсутствуют	данные отсутствуют
62	94923.76	114412.5	данные отсутствуют	данные отсутствуют
62	94923.76	114412.5	данные отсутствуют	данные отсутствуют
62	94923.76	114412.5	данные отсутствуют	данные отсутствуют
62	94923.76	114412.5	данные отсутствуют	данные отсутствуют
62	94923.76	114412.5	данные отсутствуют	данные отсутствуют
62	94923.76	114412.5	данные отсутствуют	данные отсутствуют

Государственный регистратор		ФГИС ЕГРН
полное наименование должности	подпись	инициалы, фамилия

М.П.

Раздел 4.2

Выписка из Единого государственного реестра недвижимости об объекте недвижимости  
Сведения о частях земельного участка

<b>Земельный участок</b>			
(вид объекта недвижимости)			
Лист № ___ Раздела <b>4.2</b>	Всего листов раздела <b>4.2</b> : ___	Всего разделов: ___	Всего листов выписки: ___
<b>28.04.2022 № 99/2022/464579735</b>			
Кадастровый номер:		<b>78:31:0001185:3</b>	

Номер точки	Координаты, м		Описание закрепления на местности	Средняя квадратическая погрешность определения координат характерных точек границы части земельного участка, м
	X	Y		
1	2	3	4	5
62	94923.76	114412.5	данные отсутствуют	данные отсутствуют
62	94923.76	114412.5	данные отсутствуют	данные отсутствуют
62	94923.76	114412.5	данные отсутствуют	данные отсутствуют
63	94924.04	114412.66	данные отсутствуют	данные отсутствуют
63	94924.04	114412.66	данные отсутствуют	данные отсутствуют
63	94924.04	114412.66	данные отсутствуют	данные отсутствуют
63	94924.04	114412.66	данные отсутствуют	данные отсутствуют
63	94924.04	114412.66	данные отсутствуют	данные отсутствуют
63	94924.04	114412.66	данные отсутствуют	данные отсутствуют
63	94924.04	114412.66	данные отсутствуют	данные отсутствуют
63	94924.04	114412.66	данные отсутствуют	данные отсутствуют
63	94924.04	114412.66	данные отсутствуют	данные отсутствуют
63	94924.04	114412.66	данные отсутствуют	данные отсутствуют
63	94924.04	114412.66	данные отсутствуют	данные отсутствуют
63	94924.04	114412.66	данные отсутствуют	данные отсутствуют
63	94924.04	114412.66	данные отсутствуют	данные отсутствуют
63	94924.04	114412.66	данные отсутствуют	данные отсутствуют
64	94855.81	114378.93	данные отсутствуют	данные отсутствуют
64	94855.81	114378.93	данные отсутствуют	данные отсутствуют
65	94894.26	114385.73	данные отсутствуют	данные отсутствуют
65	94894.26	114385.73	данные отсутствуют	данные отсутствуют

Государственный регистратор		ФГИС ЕГРН
полное наименование должности	подпись	инициалы, фамилия

М.П.

Раздел 4.2

Выписка из Единого государственного реестра недвижимости об объекте недвижимости  
Сведения о частях земельного участка

**Земельный участок**

(вид объекта недвижимости)

Лист № \_\_\_\_ Раздела **4.2** Всего листов раздела **4.2**: \_\_\_\_ Всего разделов: \_\_\_\_ Всего листов выписки: \_\_\_\_**28.04.2022 № 99/2022/464579735**Кадастровый номер: **78:31:0001185:3**

Номер точки	Координаты, м		Описание закрепления на местности	Средняя квадратическая погрешность определения координат характерных точек границы части земельного участка, м
	X	Y		
1	2	3	4	5
66	94910.27	114353.59	данные отсутствуют	данные отсутствуют
66	94910.27	114353.59	данные отсутствуют	данные отсутствуют
67	94912.94	114348.14	данные отсутствуют	данные отсутствуют
67	94912.94	114348.14	данные отсутствуют	данные отсутствуют
68	94913.05	114348.03	данные отсутствуют	данные отсутствуют
68	94913.05	114348.03	данные отсутствуют	данные отсутствуют
69	94913.05	114347.92	данные отсутствуют	данные отсутствуют
69	94913.05	114347.92	данные отсутствуют	данные отсутствуют
70	94936.74	114300.66	данные отсутствуют	данные отсутствуют
70	94936.74	114300.66	данные отсутствуют	данные отсутствуют
71	94935.51	114262.18	данные отсутствуют	данные отсутствуют
71	94935.51	114262.18	данные отсутствуют	данные отсутствуют
72	94935.29	114255.96	данные отсутствуют	данные отсутствуют
72	94935.29	114255.96	данные отсутствуют	данные отсутствуют
73	94934.29	114218.37	данные отсутствуют	данные отсутствуют
73	94934.29	114218.37	данные отсутствуют	данные отсутствуют
74	94931.51	114207.81	данные отсутствуют	данные отсутствуют

Государственный регистратор		ФГИС ЕГРН
полное наименование должности	подпись	инициалы, фамилия

М.П.

Раздел 4.2

Выписка из Единого государственного реестра недвижимости об объекте недвижимости

**Сведения о частях земельного участка****Земельный участок**

(вид объекта недвижимости)

Лист № \_\_\_\_ Раздела **4.2** Всего листов раздела **4.2**: \_\_\_\_ Всего разделов: \_\_\_\_ Всего листов выписки: \_\_\_\_**28.04.2022 № 99/2022/464579735**Кадастровый номер: **78:31:0001185:3**

Номер точки	Координаты, м		Описание закрепления на местности	Средняя квадратическая погрешность определения координат характерных точек границы части земельного участка, м
	X	Y		
1	2	3	4	5
74	94931.51	114207.81	данные отсутствуют	данные отсутствуют
75	94928.95	114201.14	данные отсутствуют	данные отсутствуют
75	94928.95	114201.14	данные отсутствуют	данные отсутствуют
76	94917.72	114171.88	данные отсутствуют	данные отсутствуют
76	94917.72	114171.88	данные отсутствуют	данные отсутствуют
77	94920.27	114171.51	данные отсутствуют	данные отсутствуют
77	94920.27	114171.51	данные отсутствуют	данные отсутствуют
78	94922.85	114171.27	данные отсутствуют	данные отсутствуют
78	94922.85	114171.27	данные отсутствуют	данные отсутствуют
79	94925.43	114171.16	данные отсутствуют	данные отсутствуют
79	94925.43	114171.16	данные отсутствуют	данные отсутствуют
80	94928.01	114171.18	данные отсутствуют	данные отсутствуют
80	94928.01	114171.18	данные отсутствуют	данные отсутствуют
81	94893.84	114182.52	данные отсутствуют	данные отсутствуют
82	94894.4	114183.21	данные отсутствуют	данные отсутствуют
83	94894.83	114183.99	данные отсутствуют	данные отсутствуют
84	94895.12	114184.83	данные отсутствуют	данные отсутствуют

Государственный регистратор		ФГИС ЕГРН
полное наименование должности	подпись	инициалы, фамилия

М.П.

Раздел 4.2

Выписка из Единого государственного реестра недвижимости об объекте недвижимости  
Сведения о частях земельного участка

<b>Земельный участок</b>			
(вид объекта недвижимости)			
Лист № ____ Раздела <b>4.2</b>	Всего листов раздела <b>4.2</b> : ____	Всего разделов: ____	Всего листов выписки: ____
<b>28.04.2022 № 99/2022/464579735</b>			
Кадастровый номер:		<b>78:31:0001185:3</b>	

Номер точки	Координаты, м		Описание закрепления на местности	Средняя квадратическая погрешность определения координат характерных точек границы части земельного участка, м
	X	Y		
1	2	3	4	5
85	94895.26	114185.72	данные отсутствуют	данные отсутствуют
86	94895.23	114186.61	данные отсутствуют	данные отсутствуют
87	94895.05	114187.48	данные отсутствуют	данные отсутствуют
88	94894.71	114188.31	данные отсутствуют	данные отсутствуют
89	94894.23	114189.06	данные отсутствуют	данные отсутствуют
90	94893.63	114189.72	данные отсутствуют	данные отсутствуют
91	94892.92	114190.26	данные отсутствуют	данные отсутствуют
92	94892.12	114190.67	данные отсутствуют	данные отсутствуют
93	94891.26	114190.92	данные отсутствуют	данные отсутствуют
94	94890.38	114191.02	данные отсутствуют	данные отсутствуют
95	94889.49	114190.97	данные отсутствуют	данные отсутствуют
96	94890.82	114185.11	данные отсутствуют	данные отсутствуют
97	94892.31	114183.78	данные отсутствуют	данные отсутствуют
98	94853.02	114384.54	данные отсутствуют	данные отсутствуют
99	94853.76	114385.02	данные отсутствуют	данные отсутствуют
100	94854.4	114385.63	данные отсутствуют	данные отсутствуют
101	94854.92	114386.35	данные отсутствуют	данные отсутствуют

Государственный регистратор		ФГИС ЕГРН
полное наименование должности	подпись	инициалы, фамилия

М.П.

Раздел 4.2

Выписка из Единого государственного реестра недвижимости об объекте недвижимости  
Сведения о частях земельного участка

<b>Земельный участок</b>			
(вид объекта недвижимости)			
Лист № ____ Раздела <b>4.2</b>	Всего листов раздела <b>4.2</b> : ____	Всего разделов: ____	Всего листов выписки: ____
<b>28.04.2022 № 99/2022/464579735</b>			
Кадастровый номер:		<b>78:31:0001185:3</b>	

Номер точки	Координаты, м		Описание закрепления на местности	Средняя квадратическая погрешность определения координат характерных точек границы части земельного участка, м
	X	Y		
1	2	3	4	5
102	94855.31	114387.15	данные отсутствуют	данные отсутствуют
103	94855.56	114388	данные отсутствуют	данные отсутствуют
104	94855.65	114388.89	данные отсутствуют	данные отсутствуют
105	94855.58	114389.77	данные отсутствуют	данные отсутствуют
106	94855.35	114390.63	данные отсутствуют	данные отсутствуют
107	94854.98	114391.43	данные отсутствуют	данные отсутствуют
108	94854.47	114392.16	данные отсутствуют	данные отсутствуют
109	94853.84	114392.79	данные отсутствуют	данные отсутствуют
110	94853.1	114393.29	данные отсутствуют	данные отсутствуют
111	94852.3	114393.65	данные отсутствуют	данные отсутствуют
112	94851.43	114393.87	данные отсутствуют	данные отсутствуют
113	94850.55	114393.93	данные отсутствуют	данные отсутствуют

114	94849.67	114393.84	данные отсутствуют	данные отсутствуют
115	94848.82	114393.59	данные отсутствуют	данные отсутствуют
116	94848.24	114393.36	данные отсутствуют	данные отсутствуют
117	94882.33	114325.51	данные отсутствуют	данные отсутствуют
118	94883.73	114325.38	данные отсутствуют	данные отсутствуют

Государственный регистратор		ФГИС ЕГРН
полное наименование должности	подпись	инициалы, фамилия

М.П.

Раздел 4.2

Выписка из Единого государственного реестра недвижимости об объекте недвижимости  
Сведения о частях земельного участка

<b>Земельный участок</b>			
(вид объекта недвижимости)			
Лист № ____ Раздела <b>4.2</b>	Всего листов раздела <b>4.2</b> : ____	Всего разделов: ____	Всего листов выписки: ____
<b>28.04.2022 № 99/2022/464579735</b>			
Кадастровый номер:		<b>78:31:0001185:3</b>	

Номер точки	Координаты, м		Описание закрепления на местности	Средняя квадратическая погрешность определения координат характерных точек границы части земельного участка, м
	X	Y		
1	2	3	4	5
119	94889.64	114325.3	данные отсутствуют	данные отсутствуют
120	94888.24	114322.92	данные отсутствуют	данные отсутствуют
121	94885.97	114318.18	данные отсутствуют	данные отсутствуют
122	94885.68	114317.51	данные отсутствуют	данные отсутствуют
123	94884.27	114314.28	данные отсутствуют	данные отсутствуют
124	94890.71	114224.47	данные отсутствуют	данные отсутствуют
125	94892.7	114221.21	данные отсутствуют	данные отсутствуют
126	94894.82	114218.03	данные отсутствуют	данные отсутствуют
127	94897.08	114214.95	данные отсутствуют	данные отсутствуют
128	94899.45	114211.96	данные отсутствуют	данные отсутствуют
129	94901.94	114209.06	данные отсутствуют	данные отсутствуют
130	94904.55	114206.27	данные отсутствуют	данные отсутствуют
131	94907.27	114203.59	данные отсутствуют	данные отсутствуют
132	94910.09	114201.02	данные отсутствуют	данные отсутствуют
133	94913.01	114198.56	данные отсутствуют	данные отсутствуют
134	94916.04	114196.22	данные отсутствуют	данные отсутствуют
135	94919.15	114194.01	данные отсутствуют	данные отсутствуют

Государственный регистратор		ФГИС ЕГРН
полное наименование должности	подпись	инициалы, фамилия

М.П.

Раздел 4.2

Выписка из Единого государственного реестра недвижимости об объекте недвижимости  
Сведения о частях земельного участка

<b>Земельный участок</b>			
(вид объекта недвижимости)			
Лист № ____ Раздела <b>4.2</b>	Всего листов раздела <b>4.2</b> : ____	Всего разделов: ____	Всего листов выписки: ____
<b>28.04.2022 № 99/2022/464579735</b>			
Кадастровый номер:		<b>78:31:0001185:3</b>	

Номер точки	Координаты, м		Описание закрепления на местности	Средняя квадратическая погрешность определения координат характерных точек границы части земельного участка, м
	X	Y		
1	2	3	4	5
136	94922.35	114191.93	данные отсутствуют	данные отсутствуют
137	94925.63	114189.97	данные отсутствуют	данные отсутствуют
138	94928.99	114188.15	данные отсутствуют	данные отсутствуют
139	94932.42	114186.47	данные отсутствуют	данные отсутствуют
140	94935.91	114184.93	данные отсутствуют	данные отсутствуют
141	94939.47	114183.53	данные отсутствуют	данные отсутствуют

142	94943.07	114182.27	данные отсутствуют	данные отсутствуют
143	94946.73	114181.16	данные отсутствуют	данные отсутствуют
144	94950.42	114180.2	данные отсутствуют	данные отсутствуют
145	94954.16	114179.39	данные отсутствуют	данные отсутствуют
146	94956.18	114180.92	данные отсутствуют	данные отсутствуют
147	94958.12	114182.57	данные отсутствуют	данные отсутствуют
148	94959.95	114184.34	данные отсутствуют	данные отсутствуют
149	94961.68	114186.21	данные отсутствуют	данные отсутствуют
150	94963.29	114188.17	данные отсутствуют	данные отсутствуют
151	94964.79	114190.23	данные отсутствуют	данные отсутствуют
152	94966.16	114192.37	данные отсутствуют	данные отсутствуют

Государственный регистратор		ФГИС ЕГРН
полное наименование должности		подпись
		инициалы, фамилия

М.П.

Раздел 4.2

Выписка из Единого государственного реестра недвижимости об объекте недвижимости

## Сведения о частях земельного участка

<b>Земельный участок</b>			
(вид объекта недвижимости)			
Лист № ____ Раздела <b>4.2</b>	Всего листов раздела <b>4.2</b> : ____	Всего разделов: ____	Всего листов выписки: ____
<b>28.04.2022 № 99/2022/464579735</b>			
Кадастровый номер:		<b>78:31:0001185:3</b>	

Номер точки	Координаты, м		Описание закрепления на местности	Средняя квадратическая погрешность определения координат характерных точек границы части земельного участка, м
	X	Y		
1	2	3	4	5
153	94890.32	114210.2	данные отсутствуют	данные отсутствуют
154	94890.99	114210.68	данные отсутствуют	данные отсутствуют
155	94891.58	114211.27	данные отсутствуют	данные отсутствуют
156	94892.06	114211.96	данные отсутствуют	данные отсутствуют
157	94892.41	114212.71	данные отсутствуют	данные отсутствуют
158	94892.64	114213.51	данные отсутствуют	данные отсутствуют
159	94892.73	114214.34	данные отсутствуют	данные отсутствуют
160	94892.69	114215.17	данные отсутствуют	данные отсутствуют
161	94892.5	114215.98	данные отсутствуют	данные отсутствуют
162	94892.19	114216.75	данные отсутствуют	данные отсутствуют
163	94891.75	114217.46	данные отсутствуют	данные отсутствуют
164	94891.19	114218.08	данные отсутствуют	данные отсутствуют
165	94890.55	114218.61	данные отсутствуют	данные отсутствуют
166	94891.96	114270.21	данные отсутствуют	данные отсутствуют
167	94891.79	114264.03	данные отсутствуют	данные отсутствуют
168	94892.27	114264.7	данные отсутствуют	данные отсутствуют
169	94892.64	114265.45	данные отсутствуют	данные отсутствуют

Государственный регистратор		ФГИС ЕГРН
полное наименование должности		подпись
		инициалы, фамилия

М.П.

Раздел 4.2

Выписка из Единого государственного реестра недвижимости об объекте недвижимости

## Сведения о частях земельного участка

<b>Земельный участок</b>			
(вид объекта недвижимости)			
Лист № ____ Раздела <b>4.2</b>	Всего листов раздела <b>4.2</b> : ____	Всего разделов: ____	Всего листов выписки: ____
<b>28.04.2022 № 99/2022/464579735</b>			
Кадастровый номер:		<b>78:31:0001185:3</b>	

Номер точки	Координаты, м		Описание закрепления на местности	Средняя квадратическая погрешность определения координат характерных точек границы части земельного участка, м
	X	Y		
1	2	3	4	5



170	94892.87	114266.26	данные отсутствуют	данные отсутствуют
171	94892.96	114267.08	данные отсутствуют	данные отсутствуют
172	94892.92	114267.92	данные отсутствуют	данные отсутствуют
173	94892.73	114268.73	данные отсутствуют	данные отсутствуют
174	94892.4	114269.5	данные отсутствуют	данные отсутствуют
175	94879.09	114332.03	данные отсутствуют	данные отсутствуют
176	94879.19	114332.85	данные отсутствуют	данные отсутствуют
177	94879.16	114333.69	данные отсутствуют	данные отсутствуют
178	94878.99	114334.5	данные отсутствуют	данные отсутствуют
179	94878.68	114335.28	данные отсутствуют	данные отсутствуют
180	94878.25	114335.99	данные отсутствуют	данные отсутствуют
181	94877.7	114336.62	данные отсутствуют	данные отсутствуют
182	94877.06	114337.15	данные отсутствуют	данные отсутствуют
183	94876.34	114337.57	данные отсутствуют	данные отсутствуют
184	94933.13	114171.5	данные отсутствуют	данные отсутствуют
185	94935.64	114171.82	данные отсутствуют	данные отсутствуют
186	94938.14	114172.29	данные отсутствуют	данные отсутствуют

Государственный регистратор		ФГИС ЕГРН
полное наименование должности	подпись	инициалы, фамилия

М.П.

Раздел 4.2

Выписка из Единого государственного реестра недвижимости об объекте недвижимости

## Сведения о частях земельного участка

<b>Земельный участок</b>			
(вид объекта недвижимости)			
Лист № ____ Раздела <b>4.2</b>	Всего листов раздела <b>4.2</b> : ____	Всего разделов: ____	Всего листов выписки: ____
<b>28.04.2022 № 99/2022/464579735</b>			
Кадастровый номер:		<b>78:31:0001185:3</b>	

Номер точки	Координаты, м		Описание закрепления на местности	Средняя квадратическая погрешность определения координат характерных точек границы части земельного участка, м
	X	Y		
1	2	3	4	5
187	94937.44	114172.77	данные отсутствуют	данные отсутствуют
188	94936.67	114173.13	данные отсутствуют	данные отсутствуют
189	94935.85	114173.37	данные отсутствуют	данные отсутствуют
190	94935.01	114173.47	данные отсутствуют	данные отсутствуют
191	94934.16	114173.43	данные отсутствуют	данные отсутствуют
192	94933.33	114173.25	данные отсутствуют	данные отсутствуют
193	94932.53	114172.94	данные отсутствуют	данные отсутствуют
194	94931.8	114172.51	данные отсутствуют	данные отсутствуют
195	94931.15	114171.97	данные отсутствуют	данные отсутствуют
196	94907.03	114174.87	данные отсутствуют	данные отсутствуют
197	94891.22	114185.92	данные отсутствуют	данные отсутствуют
198	94889.41	114187.21	данные отсутствуют	данные отсутствуют
199	94891.32	114184.65	данные отсутствуют	данные отсутствуют
200	94893.33	114182.92	данные отсутствуют	данные отсутствуют
201	94895.43	114181.29	данные отсутствуют	данные отсутствуют
202	94897.61	114179.77	данные отсутствуют	данные отсутствуют
203	94899.87	114178.37	данные отсутствуют	данные отсутствуют

Государственный регистратор		ФГИС ЕГРН
полное наименование должности	подпись	инициалы, фамилия

М.П.

Раздел 4.2

Выписка из Единого государственного реестра недвижимости об объекте недвижимости

## Сведения о частях земельного участка

<b>Земельный участок</b>			
(вид объекта недвижимости)			
Лист № ____ Раздела <b>4.2</b>	Всего листов раздела <b>4.2</b> : ____	Всего разделов: ____	Всего листов выписки: ____

28.04.2022 № 99/2022/464579735

Кадастровый номер:

78:31:0001185:3

Номер точки	Координаты, м		Описание закрепления на местности	Средняя квадратическая погрешность определения координат характерных точек границы части земельного участка, м
	X	Y		
1	2	3	4	5
204	94902.19	114177.08	данные отсутствуют	данные отсутствуют
205	94904.58	114175.91	данные отсутствуют	данные отсутствуют
206	94961.3	114185.78	данные отсутствуют	данные отсутствуют
207	94958.23	114186.62	данные отсутствуют	данные отсутствуют
208	94956.57	114187.03	данные отсутствуют	данные отсутствуют
209	94954.89	114187.29	данные отсутствуют	данные отсутствуют
210	94953.19	114187.4	данные отсутствуют	данные отсутствуют
211	94951.49	114187.37	данные отсутствуют	данные отсутствуют
212	94949.79	114187.18	данные отсутствуют	данные отсутствуют
213	94948.12	114186.85	данные отсутствуют	данные отсутствуют
214	94946.49	114186.36	данные отсутствуют	данные отсутствуют
215	94944.91	114185.74	данные отсутствуют	данные отсутствуют
216	94943.38	114184.98	данные отсутствуют	данные отсутствуют
217	94941.93	114184.08	данные отсутствуют	данные отсутствуют
218	94940.57	114183.07	данные отсутствуют	данные отсутствуют
219	94939.3	114181.93	данные отсутствуют	данные отсутствуют
220	94938.13	114180.69	данные отсутствуют	данные отсутствуют

Государственный регистратор		ФГИС ЕГРН
полное наименование должности	подпись	инициалы, фамилия

М.П.

Раздел 4.2

Выписка из Единого государственного реестра недвижимости об объекте недвижимости  
Сведения о частях земельного участка

<b>Земельный участок</b>			
(вид объекта недвижимости)			
Лист № ____ Раздела <b>4.2</b>	Всего листов раздела <b>4.2</b> : ____	Всего разделов: ____	Всего листов выписки: ____
<b>28.04.2022 № 99/2022/464579735</b>			
Кадастровый номер:		78:31:0001185:3	

Номер точки	Координаты, м		Описание закрепления на местности	Средняя квадратическая погрешность определения координат характерных точек границы части земельного участка, м
	X	Y		
1	2	3	4	5
221	94937.08	114179.35	данные отсутствуют	данные отсутствуют
222	94936.15	114177.92	данные отсутствуют	данные отсутствуют
223	94935.35	114176.42	данные отсутствуют	данные отсутствуют
224	94934.69	114174.85	данные отсутствуют	данные отсутствуют
225	94934.17	114173.23	данные отсутствуют	данные отсутствуют
226	94933.8	114171.57	данные отсутствуют	данные отсутствуют
227	94936.21	114171.91	данные отсутствуют	данные отсутствуют
228	94938.59	114172.38	данные отсутствуют	данные отсутствуют
229	94940.95	114172.99	данные отсутствуют	данные отсутствуют
230	94943.27	114173.73	данные отсутствуют	данные отсутствуют
231	94945.54	114174.6	данные отсутствуют	данные отсутствуют
232	94947.77	114175.59	данные отсутствуют	данные отсутствуют
233	94949.93	114176.71	данные отсутствуют	данные отсутствуют
234	94952.02	114177.95	данные отсутствуют	данные отсутствуют
235	94954.05	114179.3	данные отсутствуют	данные отсутствуют
236	94955.99	114180.76	данные отсутствуют	данные отсутствуют
237	94957.85	114182.33	данные отсутствуют	данные отсутствуют

Государственный регистратор		ФГИС ЕГРН
полное наименование должности	подпись	инициалы, фамилия

М.П.

Выписка из Единого государственного реестра недвижимости об объекте недвижимости  
Сведения о частях земельного участка

<b>Земельный участок</b>			
<small>(вид объекта недвижимости)</small>			
Лист № ____ Раздела <b>4.2</b>	Всего листов раздела <b>4.2</b> : ____	Всего разделов: ____	Всего листов выписки: ____
<b>28.04.2022 № 99/2022/464579735</b>			
Кадастровый номер:		<b>78:31:0001185:3</b>	

Номер точки	Координаты, м		Описание закрепления на местности	Средняя квадратическая погрешность определения координат характерных точек границы части земельного участка, м
	X	Y		
1	2	3	4	5
238	94959.62	114184.01	данные отсутствуют	данные отсутствуют
239	94889.4	114186.71	данные отсутствуют	данные отсутствуют
240	94890	114187.55	данные отсутствуют	данные отсутствуют
241	94890.19	114187.89	данные отсутствуют	данные отсутствуют
242	94890.32	114188.26	данные отсутствуют	данные отсутствуют
243	94890.38	114188.66	данные отсутствуют	данные отсутствуют
244	94892.83	114278.46	данные отсутствуют	данные отсутствуют
245	94892.27	114281.35	данные отсутствуют	данные отсутствуют
246	94890.78	114288.99	данные отсутствуют	данные отсутствуют
247	94885.22	114317.41	данные отсутствуют	данные отсутствуют
248	94884.49	114321.16	данные отсутствуют	данные отсутствуют
249	94884.09	114323.19	данные отсутствуют	данные отсутствуют
250	94884.09	114323.26	данные отсутствуют	данные отсутствуют
251	94884.42	114323.71	данные отсутствуют	данные отсутствуют
252	94884.61	114324.23	данные отсутствуют	данные отсутствуют
253	94884.65	114324.79	данные отсутствуют	данные отсутствуют
254	94884.53	114325.33	данные отсутствуют	данные отсутствуют

Государственный регистратор		ФГИС ЕГРН
полное наименование должности	подпись	инициалы, фамилия

М.П.

Раздел 4.2

Выписка из Единого государственного реестра недвижимости об объекте недвижимости  
Сведения о частях земельного участка

<b>Земельный участок</b>			
<small>(вид объекта недвижимости)</small>			
Лист № ____ Раздела <b>4.2</b>	Всего листов раздела <b>4.2</b> : ____	Всего разделов: ____	Всего листов выписки: ____
<b>28.04.2022 № 99/2022/464579735</b>			
Кадастровый номер:		<b>78:31:0001185:3</b>	

Номер точки	Координаты, м		Описание закрепления на местности	Средняя квадратическая погрешность определения координат характерных точек границы части земельного участка, м
	X	Y		
1	2	3	4	5
255	94884.27	114325.82	данные отсутствуют	данные отсутствуют
256	94883.88	114326.22	данные отсутствуют	данные отсутствуют
257	94883.4	114326.5	данные отсутствуют	данные отсутствуют
258	94882.86	114326.64	данные отсутствуют	данные отсутствуют
259	94843.86	114405.09	данные отсутствуют	данные отсутствуют
260	94910.67	114424.17	данные отсутствуют	данные отсутствуют
261	94911.04	114424.29	данные отсутствуют	данные отсутствуют
262	94911.36	114424.51	данные отсутствуют	данные отсутствуют
263	94911.61	114424.83	данные отсутствуют	данные отсутствуют
264	94916.24	114172.15	данные отсутствуют	данные отсутствуют
265	94889.49	114191.2	данные отсутствуют	данные отсутствуют
266	94891.43	114184.55	данные отсутствуют	данные отсутствуют
267	94893.57	114182.73	данные отсутствуют	данные отсутствуют
268	94895.8	114181.03	данные отсутствуют	данные отсутствуют
269	94898.12	114179.45	данные отсутствуют	данные отсутствуют

270	94900.52	114177.99	данные отсутствуют	данные отсутствуют
271	94902.99	114176.67	данные отсутствуют	данные отсутствуют

Государственный регистратор			ФГИС ЕГРН	
полное наименование должности			подпись	
			инициалы, фамилия	

М.П.

Раздел 4.2

Выписка из Единого государственного реестра недвижимости об объекте недвижимости  
Сведения о частях земельного участка

<b>Земельный участок</b>			
(вид объекта недвижимости)			
Лист № __ Раздела <b>4.2</b>	Всего листов раздела <b>4.2</b> : __	Всего разделов: __	Всего листов выписки: __
<b>28.04.2022 № 99/2022/464579735</b>			
Кадастровый номер:		<b>78:31:0001185:3</b>	

Номер точки	Координаты, м		Описание закрепления на местности	Средняя квадратическая погрешность определения координат характерных точек границы части земельного участка, м
	X	Y		
1	2	3	4	5
272	94905.54	114175.48	данные отсутствуют	данные отсутствуют
273	94908.14	114174.43	данные отсутствуют	данные отсутствуют
274	94910.8	114173.52	данные отсутствуют	данные отсутствуют
275	94913.5	114172.76	данные отсутствуют	данные отсутствуют
276	94879.11	114415.84	данные отсутствуют	данные отсутствуют
276	94879.11	114415.84	данные отсутствуют	данные отсутствуют
277	94879.53	114414.74	данные отсутствуют	данные отсутствуют
277	94879.53	114414.74	данные отсутствуют	данные отсутствуют
278	94936.19	114300.62	данные отсутствуют	данные отсутствуют
278	94936.19	114300.62	данные отсутствуют	данные отсутствуют
279	94933.76	114218.81	данные отсутствуют	данные отсутствуют
279	94933.76	114218.81	данные отсутствуют	данные отсутствуют
280	94930.97	114208.28	данные отсутствуют	данные отсутствуют
280	94930.97	114208.28	данные отсутствуют	данные отсутствуют
281	94917.18	114171.98	данные отсутствуют	данные отсутствуют
281	94917.18	114171.98	данные отсутствуют	данные отсутствуют
282	94856.19	114378.15	данные отсутствуют	данные отсутствуют

Государственный регистратор			ФГИС ЕГРН	
полное наименование должности			подпись	
			инициалы, фамилия	

М.П.

Раздел 4.2

Выписка из Единого государственного реестра недвижимости об объекте недвижимости  
Сведения о частях земельного участка

<b>Земельный участок</b>			
(вид объекта недвижимости)			
Лист № __ Раздела <b>4.2</b>	Всего листов раздела <b>4.2</b> : __	Всего разделов: __	Всего листов выписки: __
<b>28.04.2022 № 99/2022/464579735</b>			
Кадастровый номер:		<b>78:31:0001185:3</b>	

Номер точки	Координаты, м		Описание закрепления на местности	Средняя квадратическая погрешность определения координат характерных точек границы части земельного участка, м
	X	Y		
1	2	3	4	5
282	94856.19	114378.15	данные отсутствуют	данные отсутствуют
282	94856.19	114378.15	данные отсутствуют	данные отсутствуют
282	94856.19	114378.15	данные отсутствуют	данные отсутствуют
283	94933.44	114393.63	данные отсутствуют	данные отсутствуют
283	94933.44	114393.63	данные отсутствуют	данные отсутствуют
283	94933.44	114393.63	данные отсутствуют	данные отсутствуют
283	94933.44	114393.63	данные отсутствуют	данные отсутствуют

Государственный регистратор			ФГИС ЕГРН	

полное наименование должности	подпись	инициалы, фамилия
-------------------------------	---------	-------------------

М.П.

Сведения о характерных точках границы части (частей) земельного участка				
Учетный номер части: 12				
Система координат: МСК-05				
Зона №				
Номер точки	Координаты, м		Описание закрепления на местности	Средняя квадратическая погрешность определения координат характерных точек границы части земельного участка, м
	X	Y		
1	2	3	4	5
1	94916.92	114426.32	данные отсутствуют	данные отсутствуют
1	94916.92	114426.32	данные отсутствуют	данные отсутствуют
1	94916.92	114426.32	данные отсутствуют	данные отсутствуют
1	94916.92	114426.32	данные отсутствуют	данные отсутствуют
1	94916.92	114426.32	данные отсутствуют	данные отсутствуют
1	94916.92	114426.32	данные отсутствуют	данные отсутствуют
1	94916.92	114426.32	данные отсутствуют	данные отсутствуют
1	94916.92	114426.32	данные отсутствуют	данные отсутствуют
1	94916.92	114426.32	данные отсутствуют	данные отсутствуют
1	94916.92	114426.32	данные отсутствуют	данные отсутствуют
1	94916.92	114426.32	данные отсутствуют	данные отсутствуют
2	94913.41	114425.35	данные отсутствуют	данные отсутствуют
2	94913.41	114425.35	данные отсутствуют	данные отсутствуют
2	94913.41	114425.35	данные отсутствуют	данные отсутствуют
2	94913.41	114425.35	данные отсутствуют	данные отсутствуют
2	94913.41	114425.35	данные отсутствуют	данные отсутствуют
2	94913.41	114425.35	данные отсутствуют	данные отсутствуют
Государственный регистратор				ФГИС ЕГРН
полное наименование должности			подпись	инициалы, фамилия

М.П.

Раздел 4.2

Выписка из Единого государственного реестра недвижимости об объекте недвижимости

## Сведения о частях земельного участка

<b>Земельный участок</b>			
(вид объекта недвижимости)			
Лист № ____ Раздела <b>4.2</b>	Всего листов раздела <b>4.2</b> : ____	Всего разделов: ____	Всего листов выписки: ____
<b>28.04.2022 № 99/2022/464579735</b>			
Кадастровый номер:		<b>78:31:0001185:3</b>	

Номер точки	Координаты, м		Описание закрепления на местности	Средняя квадратическая погрешность определения координат характерных точек границы части земельного участка, м
	X	Y		
1	2	3	4	5
2	94913.41	114425.35	данные отсутствуют	данные отсутствуют
2	94913.41	114425.35	данные отсутствуют	данные отсутствуют
2	94913.41	114425.35	данные отсутствуют	данные отсутствуют
2	94913.41	114425.35	данные отсутствуют	данные отсутствуют
3	94905.36	114423.03	данные отсутствуют	данные отсутствуют
3	94905.36	114423.03	данные отсутствуют	данные отсутствуют
3	94905.36	114423.03	данные отсутствуют	данные отсутствуют
3	94905.36	114423.03	данные отсутствуют	данные отсутствуют
3	94905.36	114423.03	данные отсутствуют	данные отсутствуют



Выписка из Единого государственного реестра недвижимости об объекте недвижимости  
Сведения о частях земельного участка

Земельный участок				
<small>(вид объекта недвижимости)</small>				
Лист № ____ Раздела <b>4.2</b>		Всего листов раздела <b>4.2</b> : ____		Всего разделов: ____
28.04.2022 № 99/2022/464579735				
Кадастровый номер:			78:31:0001185:3	
Сведения о характерных точках границы части (частей) земельного участка				
Учетный номер части: 12				
Система координат: МСК-05				
Зона №				
Номер точки	Координаты, м		Описание закрепления на местности	Средняя квадратическая погрешность определения координат характерных точек границы части земельного участка, м
	X	Y		
1	2	3	4	5
1	94916.92	114426.32	данные отсутствуют	данные отсутствуют
1	94916.92	114426.32	данные отсутствуют	данные отсутствуют
1	94916.92	114426.32	данные отсутствуют	данные отсутствуют
1	94916.92	114426.32	данные отсутствуют	данные отсутствуют
1	94916.92	114426.32	данные отсутствуют	данные отсутствуют
1	94916.92	114426.32	данные отсутствуют	данные отсутствуют
1	94916.92	114426.32	данные отсутствуют	данные отсутствуют
1	94916.92	114426.32	данные отсутствуют	данные отсутствуют
1	94916.92	114426.32	данные отсутствуют	данные отсутствуют
1	94916.92	114426.32	данные отсутствуют	данные отсутствуют
2	94913.41	114425.35	данные отсутствуют	данные отсутствуют
2	94913.41	114425.35	данные отсутствуют	данные отсутствуют
2	94913.41	114425.35	данные отсутствуют	данные отсутствуют
2	94913.41	114425.35	данные отсутствуют	данные отсутствуют
2	94913.41	114425.35	данные отсутствуют	данные отсутствуют
2	94913.41	114425.35	данные отсутствуют	данные отсутствуют

Государственный регистратор				ФГИС ЕГРН
полное наименование должности		подпись		инициалы, фамилия

М.П.

Раздел 4.2

Выписка из Единого государственного реестра недвижимости об объекте недвижимости  
Сведения о частях земельного участка

Земельный участок				
<small>(вид объекта недвижимости)</small>				
Лист № ____ Раздела <b>4.2</b>		Всего листов раздела <b>4.2</b> : ____		Всего разделов: ____
28.04.2022 № 99/2022/464579735				
Кадастровый номер:			78:31:0001185:3	
Номер точки	Координаты, м		Описание закрепления на местности	Средняя квадратическая погрешность определения координат характерных точек границы части земельного участка, м
	X	Y		
1	2	3	4	5
2	94913.41	114425.35	данные отсутствуют	данные отсутствуют
2	94913.41	114425.35	данные отсутствуют	данные отсутствуют
2	94913.41	114425.35	данные отсутствуют	данные отсутствуют
2	94913.41	114425.35	данные отсутствуют	данные отсутствуют
3	94905.36	114423.03	данные отсутствуют	данные отсутствуют
3	94905.36	114423.03	данные отсутствуют	данные отсутствуют
3	94905.36	114423.03	данные отсутствуют	данные отсутствуют
3	94905.36	114423.03	данные отсутствуют	данные отсутствуют
3	94905.36	114423.03	данные отсутствуют	данные отсутствуют
3	94905.36	114423.03	данные отсутствуют	данные отсутствуют
3	94905.36	114423.03	данные отсутствуют	данные отсутствуют
3	94905.36	114423.03	данные отсутствуют	данные отсутствуют
3	94905.36	114423.03	данные отсутствуют	данные отсутствуют
3	94905.36	114423.03	данные отсутствуют	данные отсутствуют

3	94905.36	114423.03	данные отсутствуют	данные отсутствуют
3	94905.36	114423.03	данные отсутствуют	данные отсутствуют
3	94905.36	114423.03	данные отсутствуют	данные отсутствуют
4	94853.74	114408.89	данные отсутствуют	данные отсутствуют
4	94853.74	114408.89	данные отсутствуют	данные отсутствуют
Государственный регистратор				ФГИС ЕГРН
полное наименование должности			подпись	инициалы, фамилия

М.П.

Раздел 4.2

Выписка из Единого государственного реестра недвижимости об объекте недвижимости  
Сведения о частях земельного участка

<b>Земельный участок</b>			
<small>(вид объекта недвижимости)</small>			
Лист № __ Раздела <b>4.2</b>	Всего листов раздела <b>4.2</b> : __	Всего разделов: __	Всего листов выписки: __
<b>28.04.2022 № 99/2022/464579735</b>			
Кадастровый номер:		<b>78:31:0001185:3</b>	

Номер точки	Координаты, м		Описание закрепления на местности	Средняя квадратическая погрешность определения координат характерных точек границы части земельного участка, м
	X	Y		
1	2	3	4	5
4	94853.74	114408.89	данные отсутствуют	данные отсутствуют
4	94853.74	114408.89	данные отсутствуют	данные отсутствуют
4	94853.74	114408.89	данные отсутствуют	данные отсутствуют
4	94853.74	114408.89	данные отсутствуют	данные отсутствуют
4	94853.74	114408.89	данные отсутствуют	данные отсутствуют
4	94853.74	114408.89	данные отсутствуют	данные отсутствуют
4	94853.74	114408.89	данные отсутствуют	данные отсутствуют
4	94853.74	114408.89	данные отсутствуют	данные отсутствуют
5	94845.61	114406.66	данные отсутствуют	данные отсутствуют
5	94845.61	114406.66	данные отсутствуют	данные отсутствуют
5	94845.61	114406.66	данные отсутствуют	данные отсутствуют
5	94845.61	114406.66	данные отсутствуют	данные отсутствуют
5	94845.61	114406.66	данные отсутствуют	данные отсутствуют
5	94845.61	114406.66	данные отсутствуют	данные отсутствуют
5	94845.61	114406.66	данные отсутствуют	данные отсутствуют
5	94845.61	114406.66	данные отсутствуют	данные отсутствуют
5	94845.61	114406.66	данные отсутствуют	данные отсутствуют
5	94845.61	114406.66	данные отсутствуют	данные отсутствуют
6	94841.96	114405.7	данные отсутствуют	данные отсутствуют

Государственный регистратор				ФГИС ЕГРН
полное наименование должности			подпись	инициалы, фамилия

М.П.

Раздел 4.2

Выписка из Единого государственного реестра недвижимости об объекте недвижимости  
Сведения о частях земельного участка

<b>Земельный участок</b>			
<small>(вид объекта недвижимости)</small>			
Лист № __ Раздела <b>4.2</b>	Всего листов раздела <b>4.2</b> : __	Всего разделов: __	Всего листов выписки: __
<b>28.04.2022 № 99/2022/464579735</b>			
Кадастровый номер:		<b>78:31:0001185:3</b>	

Номер точки	Координаты, м		Описание закрепления на местности	Средняя квадратическая погрешность определения координат характерных точек границы части земельного участка, м
	X	Y		
1	2	3	4	5
6	94841.96	114405.7	данные отсутствуют	данные отсутствуют
6	94841.96	114405.7	данные отсутствуют	данные отсутствуют
6	94841.96	114405.7	данные отсутствуют	данные отсутствуют
6	94841.96	114405.7	данные отсутствуют	данные отсутствуют
6	94841.96	114405.7	данные отсутствуют	данные отсутствуют
6	94841.96	114405.7	данные отсутствуют	данные отсутствуют

6	94841.96	114405.7	данные отсутствуют	данные отсутствуют
6	94841.96	114405.7	данные отсутствуют	данные отсутствуют
7	94848.98	114391.9	данные отсутствуют	данные отсутствуют
7	94848.98	114391.9	данные отсутствуют	данные отсутствуют
7	94848.98	114391.9	данные отсутствуют	данные отсутствуют
7	94848.98	114391.9	данные отсутствуют	данные отсутствуют
7	94848.98	114391.9	данные отсутствуют	данные отсутствуют
7	94848.98	114391.9	данные отсутствуют	данные отсутствуют
7	94848.98	114391.9	данные отсутствуют	данные отсутствуют
7	94848.98	114391.9	данные отсутствуют	данные отсутствуют
7	94848.98	114391.9	данные отсутствуют	данные отсутствуют
7	94848.98	114391.9	данные отсутствуют	данные отсутствуют

Государственный регистратор		ФГИС ЕГРН
полное наименование должности	подпись	инициалы, фамилия

М.П.

Раздел 4.2

Выписка из Единого государственного реестра недвижимости об объекте недвижимости  
Сведения о частях земельного участка

<b>Земельный участок</b>			
(вид объекта недвижимости)			
Лист № ____ Раздела <b>4.2</b>	Всего листов раздела <b>4.2</b> : ____	Всего разделов: ____	Всего листов выписки: ____
<b>28.04.2022 № 99/2022/464579735</b>			
Кадастровый номер:		<b>78:31:0001185:3</b>	

Номер точки	Координаты, м		Описание закрепления на местности	Средняя квадратическая погрешность определения координат характерных точек границы части земельного участка, м
	X	Y		
1	2	3	4	5
7	94848.98	114391.9	данные отсутствуют	данные отсутствуют
8	94849.3	114392.03	данные отсутствуют	данные отсутствуют
8	94849.3	114392.03	данные отсутствуют	данные отсутствуют
8	94849.3	114392.03	данные отсутствуют	данные отсутствуют
8	94849.3	114392.03	данные отсутствуют	данные отсутствуют
8	94849.3	114392.03	данные отсутствуют	данные отсутствуют
8	94849.3	114392.03	данные отсутствуют	данные отсутствуют
8	94849.3	114392.03	данные отсутствуют	данные отсутствуют
8	94849.3	114392.03	данные отсутствуют	данные отсутствуют
8	94849.3	114392.03	данные отсутствуют	данные отсутствуют
8	94849.3	114392.03	данные отсутствуют	данные отсутствуют
8	94849.3	114392.03	данные отсутствуют	данные отсутствуют
8	94849.3	114392.03	данные отсутствуют	данные отсутствуют
8	94849.3	114392.03	данные отсутствуют	данные отсутствуют
9	94886.24	114317.63	данные отсутствуют	данные отсутствуют
9	94886.24	114317.63	данные отсутствуют	данные отсутствуют
10	94883.68	114317.08	данные отсутствуют	данные отсутствуют
10	94883.68	114317.08	данные отсутствуют	данные отсутствуют
11	94886.34	114304.4	данные отсутствуют	данные отсутствуют
11	94886.34	114304.4	данные отсутствуют	данные отсутствуют

Государственный регистратор		ФГИС ЕГРН
полное наименование должности	подпись	инициалы, фамилия

М.П.

Раздел 4.2

Выписка из Единого государственного реестра недвижимости об объекте недвижимости  
Сведения о частях земельного участка

<b>Земельный участок</b>			
(вид объекта недвижимости)			
Лист № ____ Раздела <b>4.2</b>	Всего листов раздела <b>4.2</b> : ____	Всего разделов: ____	Всего листов выписки: ____
<b>28.04.2022 № 99/2022/464579735</b>			
Кадастровый номер:		<b>78:31:0001185:3</b>	

Номер точки	Координаты, м		Описание закрепления на местности	Средняя квадратическая погрешность определения координат характерных точек границы части земельного участка, м
	X	Y		
1	2	3	4	5

11	94886.34	114304.4	данные отсутствуют	данные отсутствуют
12	94886.98	114301.4	данные отсутствуют	данные отсутствуют
12	94886.98	114301.4	данные отсутствуют	данные отсутствуют
12	94886.98	114301.4	данные отсутствуют	данные отсутствуют
13	94889.85	114288.78	данные отсутствуют	данные отсутствуют
13	94889.85	114288.78	данные отсутствуют	данные отсутствуют
13	94889.85	114288.78	данные отсутствуют	данные отсутствуют
14	94892.49	114289.37	данные отсутствуют	данные отсутствуют
14	94892.49	114289.37	данные отсутствуют	данные отсутствуют
15	94890.09	114201.87	данные отсутствуют	данные отсутствуют
15	94890.09	114201.87	данные отсутствуют	данные отсутствуют
16	94889.7	114201.85	данные отсутствуют	данные отсутствуют
16	94889.7	114201.85	данные отсутствуют	данные отсутствуют
17	94889.4	114186.49	данные отсутствуют	данные отсутствуют
17	94889.4	114186.49	данные отсутствуют	данные отсутствуют
17	94889.4	114186.49	данные отсутствуют	данные отсутствуют
17	94889.4	114186.49	данные отсутствуют	данные отсутствуют

Государственный регистратор		ФГИС ЕГРН
полное наименование должности	подпись	инициалы, фамилия

М.П.

Раздел 4.2

Выписка из Единого государственного реестра недвижимости об объекте недвижимости

## Сведения о частях земельного участка

<b>Земельный участок</b>			
(вид объекта недвижимости)			
Лист № ____ Раздела <b>4.2</b>	Всего листов раздела <b>4.2</b> : ____	Всего разделов: ____	Всего листов выписки: ____
<b>28.04.2022 № 99/2022/464579735</b>			
Кадастровый номер:		<b>78:31:0001185:3</b>	

Номер точки	Координаты, м		Описание закрепления на местности	Средняя квадратическая погрешность определения координат характерных точек границы части земельного участка, м
	X	Y		
1	2	3	4	5
18	94891.45	114184.54	данные отсутствуют	данные отсутствуют
19	94893.6	114182.7	данные отсутствуют	данные отсутствуют
20	94895.86	114180.98	данные отсутствуют	данные отсутствуют
21	94898.2	114179.39	данные отсутствуют	данные отсутствуют
22	94900.62	114177.93	данные отсутствуют	данные отсутствуют
23	94903.13	114176.6	данные отсутствуют	данные отсутствуют
24	94905.69	114175.41	данные отсутствуют	данные отсутствуют
25	94908.32	114174.36	данные отсутствуют	данные отсутствуют
26	94911.01	114173.46	данные отсутствуют	данные отсутствуют
27	94913.73	114172.7	данные отсутствуют	данные отсутствуют
28	94916.5	114172.09	данные отсутствуют	данные отсутствуют
29	94919.29	114171.63	данные отсутствуют	данные отсутствуют
29	94919.29	114171.63	данные отсутствуют	данные отсутствуют
29	94919.29	114171.63	данные отсутствуют	данные отсутствуют
30	94922.11	114171.32	данные отсутствуют	данные отсутствуют
30	94922.11	114171.32	данные отсутствуют	данные отсутствуют
30	94922.11	114171.32	данные отсутствуют	данные отсутствуют

Государственный регистратор		ФГИС ЕГРН
полное наименование должности	подпись	инициалы, фамилия

М.П.

Раздел 4.2

Выписка из Единого государственного реестра недвижимости об объекте недвижимости

## Сведения о частях земельного участка

<b>Земельный участок</b>			
(вид объекта недвижимости)			
Лист № ____ Раздела <b>4.2</b>	Всего листов раздела <b>4.2</b> : ____	Всего разделов: ____	Всего листов выписки: ____

28.04.2022 № 99/2022/464579735

Кадастровый номер:

78:31:0001185:3

Номер точки	Координаты, м		Описание закрепления на местности	Средняя квадратическая погрешность определения координат характерных точек границы части земельного участка, м
	X	Y		
1	2	3	4	5
31	94924.94	114171.17	данные отсутствуют	данные отсутствуют
31	94924.94	114171.17	данные отсутствуют	данные отсутствуют
31	94924.94	114171.17	данные отсутствуют	данные отсутствуют
32	94927.77	114171.17	данные отсутствуют	данные отсутствуют
32	94927.77	114171.17	данные отсутствуют	данные отсутствуют
32	94927.77	114171.17	данные отсутствуют	данные отсутствуют
33	94930.6	114171.33	данные отсутствуют	данные отсутствуют
33	94930.6	114171.33	данные отсутствуют	данные отсутствуют
33	94930.6	114171.33	данные отсутствуют	данные отсутствуют
33	94930.6	114171.33	данные отсутствуют	данные отсутствуют
33	94930.6	114171.33	данные отсутствуют	данные отсутствуют
33	94930.6	114171.33	данные отсутствуют	данные отсутствуют
34	94933.12	114171.5	данные отсутствуют	данные отсутствуют
34	94933.12	114171.5	данные отсутствуют	данные отсутствуют
34	94933.12	114171.5	данные отсутствуют	данные отсутствуют
34	94933.12	114171.5	данные отсутствуют	данные отсутствуют
34	94933.12	114171.5	данные отсутствуют	данные отсутствуют

Государственный регистратор

полное наименование должности

подпись

ФГИС ЕГРН

инициалы, фамилия

М.П.

Раздел 4.2

Выписка из Единого государственного реестра недвижимости об объекте недвижимости  
Сведения о частях земельного участка

## Земельный участок

(вид объекта недвижимости)

Лист № \_\_\_\_ Раздела **4.2**Всего листов раздела **4.2**: \_\_\_\_

Всего разделов: \_\_\_\_

Всего листов выписки: \_\_\_\_

28.04.2022 № 99/2022/464579735

Кадастровый номер:

78:31:0001185:3

Номер точки	Координаты, м		Описание закрепления на местности	Средняя квадратическая погрешность определения координат характерных точек границы части земельного участка, м
	X	Y		
1	2	3	4	5
35	94935.64	114171.81	данные отсутствуют	данные отсутствуют
35	94935.64	114171.81	данные отсутствуют	данные отсутствуют
35	94935.64	114171.81	данные отсутствуют	данные отсутствуют
35	94935.64	114171.81	данные отсутствуют	данные отсутствуют
35	94935.64	114171.81	данные отсутствуют	данные отсутствуют
36	94938.13	114172.28	данные отсутствуют	данные отсутствуют
36	94938.13	114172.28	данные отсутствуют	данные отсутствуют
36	94938.13	114172.28	данные отсутствуют	данные отсутствуют
36	94938.13	114172.28	данные отсутствуют	данные отсутствуют
36	94938.13	114172.28	данные отсутствуют	данные отсутствуют
37	94940.59	114172.89	данные отсутствуют	данные отсутствуют
37	94940.59	114172.89	данные отсутствуют	данные отсутствуют
37	94940.59	114172.89	данные отсутствуют	данные отсутствуют
37	94940.59	114172.89	данные отсутствуют	данные отсутствуют
37	94940.59	114172.89	данные отсутствуют	данные отсутствуют
38	94943.01	114173.64	данные отсутствуют	данные отсутствуют
38	94943.01	114173.64	данные отсутствуют	данные отсутствуют

Государственный регистратор

полное наименование должности

подпись

ФГИС ЕГРН

инициалы, фамилия

М.П.



Выписка из Единого государственного реестра недвижимости об объекте недвижимости  
Сведения о частях земельного участка

<b>Земельный участок</b>			
<small>(вид объекта недвижимости)</small>			
Лист № ____ Раздела <b>4.2</b>	Всего листов раздела <b>4.2</b> : ____	Всего разделов: ____	Всего листов выписки: ____
<b>28.04.2022 № 99/2022/464579735</b>			
Кадастровый номер:		<b>78:31:0001185:3</b>	

Номер точки	Координаты, м		Описание закрепления на местности	Средняя квадратическая погрешность определения координат характерных точек границы части земельного участка, м
	X	Y		
1	2	3	4	5
38	94943.01	114173.64	данные отсутствуют	данные отсутствуют
38	94943.01	114173.64	данные отсутствуют	данные отсутствуют
38	94943.01	114173.64	данные отсутствуют	данные отсутствуют
39	94945.38	114174.53	данные отсутствуют	данные отсутствуют
39	94945.38	114174.53	данные отсутствуют	данные отсутствуют
39	94945.38	114174.53	данные отсутствуют	данные отсутствуют
39	94945.38	114174.53	данные отсутствуют	данные отсутствуют
39	94945.38	114174.53	данные отсутствуют	данные отсутствуют
40	94947.7	114175.56	данные отсутствуют	данные отсутствуют
40	94947.7	114175.56	данные отсутствуют	данные отсутствуют
40	94947.7	114175.56	данные отсутствуют	данные отсутствуют
40	94947.7	114175.56	данные отсутствуют	данные отсутствуют
40	94947.7	114175.56	данные отсутствуют	данные отсутствуют
41	94949.95	114176.72	данные отсутствуют	данные отсутствуют
41	94949.95	114176.72	данные отсутствуют	данные отсутствуют
41	94949.95	114176.72	данные отсутствуют	данные отсутствуют
41	94949.95	114176.72	данные отсутствуют	данные отсутствуют

Государственный регистратор		ФГИС ЕГРН
полное наименование должности	подпись	инициалы, фамилия

М.П.

Раздел 4.2

Выписка из Единого государственного реестра недвижимости об объекте недвижимости  
Сведения о частях земельного участка

<b>Земельный участок</b>			
<small>(вид объекта недвижимости)</small>			
Лист № ____ Раздела <b>4.2</b>	Всего листов раздела <b>4.2</b> : ____	Всего разделов: ____	Всего листов выписки: ____
<b>28.04.2022 № 99/2022/464579735</b>			
Кадастровый номер:		<b>78:31:0001185:3</b>	

Номер точки	Координаты, м		Описание закрепления на местности	Средняя квадратическая погрешность определения координат характерных точек границы части земельного участка, м
	X	Y		
1	2	3	4	5
41	94949.95	114176.72	данные отсутствуют	данные отсутствуют
42	94952.13	114178.01	данные отсутствуют	данные отсутствуют
42	94952.13	114178.01	данные отсутствуют	данные отсутствуют
42	94952.13	114178.01	данные отсутствуют	данные отсутствуют
42	94952.13	114178.01	данные отсутствуют	данные отсутствуют
42	94952.13	114178.01	данные отсутствуют	данные отсутствуют
42	94952.13	114178.01	данные отсутствуют	данные отсутствуют
43	94954.23	114179.43	данные отсутствуют	данные отсутствуют
43	94954.23	114179.43	данные отсутствуют	данные отсутствуют
43	94954.23	114179.43	данные отсутствуют	данные отсутствуют
43	94954.23	114179.43	данные отсутствуют	данные отсутствуют
43	94954.23	114179.43	данные отсутствуют	данные отсутствуют
44	94956.24	114180.96	данные отсутствуют	данные отсутствуют
44	94956.24	114180.96	данные отсутствуют	данные отсутствуют
44	94956.24	114180.96	данные отсутствуют	данные отсутствуют
44	94956.24	114180.96	данные отсутствуют	данные отсутствуют

44	94956.24	114180.96	данные отсутствуют	данные отсутствуют
45	94958.17	114182.62	данные отсутствуют	данные отсутствуют

Государственный регистратор		ФГИС ЕГРН
полное наименование должности	подпись	инициалы, фамилия

М.П.

Раздел 4.2

Выписка из Единого государственного реестра недвижимости об объекте недвижимости  
Сведения о частях земельного участка

<b>Земельный участок</b>			
(вид объекта недвижимости)			
Лист № __ Раздела <b>4.2</b>	Всего листов раздела <b>4.2</b> : __	Всего разделов: __	Всего листов выписки: __
<b>28.04.2022 № 99/2022/464579735</b>			
Кадастровый номер:		<b>78:31:0001185:3</b>	

Номер точки	Координаты, м		Описание закрепления на местности	Средняя квадратическая погрешность определения координат характерных точек границы части земельного участка, м
	X	Y		
1	2	3	4	5
45	94958.17	114182.62	данные отсутствуют	данные отсутствуют
45	94958.17	114182.62	данные отсутствуют	данные отсутствуют
45	94958.17	114182.62	данные отсутствуют	данные отсутствуют
45	94958.17	114182.62	данные отсутствуют	данные отсутствуют
46	94959.99	114184.38	данные отсутствуют	данные отсутствуют
46	94959.99	114184.38	данные отсутствуют	данные отсутствуют
46	94959.99	114184.38	данные отсутствуют	данные отсутствуют
46	94959.99	114184.38	данные отсутствуют	данные отсутствуют
46	94959.99	114184.38	данные отсутствуют	данные отсутствуют
46	94959.99	114184.38	данные отсутствуют	данные отсутствуют
47	94961.71	114186.24	данные отсутствуют	данные отсутствуют
47	94961.71	114186.24	данные отсутствуют	данные отсутствуют
47	94961.71	114186.24	данные отсутствуют	данные отсутствуют
47	94961.71	114186.24	данные отсутствуют	данные отсутствуют
47	94961.71	114186.24	данные отсутствуют	данные отсутствуют
48	94963.31	114188.2	данные отсутствуют	данные отсутствуют
48	94963.31	114188.2	данные отсутствуют	данные отсутствуют
48	94963.31	114188.2	данные отсутствуют	данные отсутствуют

Государственный регистратор		ФГИС ЕГРН
полное наименование должности	подпись	инициалы, фамилия

М.П.

Раздел 4.2

Выписка из Единого государственного реестра недвижимости об объекте недвижимости  
Сведения о частях земельного участка

<b>Земельный участок</b>			
(вид объекта недвижимости)			
Лист № __ Раздела <b>4.2</b>	Всего листов раздела <b>4.2</b> : __	Всего разделов: __	Всего листов выписки: __
<b>28.04.2022 № 99/2022/464579735</b>			
Кадастровый номер:		<b>78:31:0001185:3</b>	

Номер точки	Координаты, м		Описание закрепления на местности	Средняя квадратическая погрешность определения координат характерных точек границы части земельного участка, м
	X	Y		
1	2	3	4	5
48	94963.31	114188.2	данные отсутствуют	данные отсутствуют
48	94963.31	114188.2	данные отсутствуют	данные отсутствуют
49	94964.8	114190.25	данные отсутствуют	данные отсутствуют
49	94964.8	114190.25	данные отсутствуют	данные отсутствуют
49	94964.8	114190.25	данные отсутствуют	данные отсутствуют
49	94964.8	114190.25	данные отсутствуют	данные отсутствуют
49	94964.8	114190.25	данные отсутствуют	данные отсутствуют
49	94964.8	114190.25	данные отсутствуют	данные отсутствуют
50	94966.17	114192.38	данные отсутствуют	данные отсутствуют
50	94966.17	114192.38	данные отсутствуют	данные отсутствуют

50	94966.17	114192.38	данные отсутствуют	данные отсутствуют
50	94966.17	114192.38	данные отсутствуют	данные отсутствуют
50	94966.17	114192.38	данные отсутствуют	данные отсутствуют
51	94967.41	114194.6	данные отсутствуют	данные отсутствуют
51	94967.41	114194.6	данные отсутствуют	данные отсутствуют
51	94967.41	114194.6	данные отсутствуют	данные отсутствуют
51	94967.41	114194.6	данные отсутствуют	данные отсутствуют
51	94967.41	114194.6	данные отсутствуют	данные отсутствуют

Государственный регистратор		ФГИС ЕГРН
полное наименование должности	подпись	инициалы, фамилия

М.П.

Раздел 4.2

Выписка из Единого государственного реестра недвижимости об объекте недвижимости  
Сведения о частях земельного участка

<b>Земельный участок</b>			
<small>(вид объекта недвижимости)</small>			
Лист № ____ Раздела <b>4.2</b>	Всего листов раздела <b>4.2</b> : ____	Всего разделов: ____	Всего листов выписки: ____
<b>28.04.2022 № 99/2022/464579735</b>			
Кадастровый номер:		<b>78:31:0001185:3</b>	

Номер точки	Координаты, м		Описание закрепления на местности	Средняя квадратическая погрешность определения координат характерных точек границы части земельного участка, м
	X	Y		
1	2	3	4	5
51	94967.41	114194.6	данные отсутствуют	данные отсутствуют
52	94968.09	114209.99	данные отсутствуют	данные отсутствуют
52	94968.09	114209.99	данные отсутствуют	данные отсутствуют
52	94968.09	114209.99	данные отсутствуют	данные отсутствуют
52	94968.09	114209.99	данные отсутствуют	данные отсутствуют
52	94968.09	114209.99	данные отсутствуют	данные отсутствуют
52	94968.09	114209.99	данные отсутствуют	данные отсутствуют
52	94968.09	114209.99	данные отсутствуют	данные отсутствуют
53	94967.89	114209.99	данные отсутствуют	данные отсутствуют
53	94967.89	114209.99	данные отсутствуют	данные отсутствуют
53	94967.89	114209.99	данные отсутствуют	данные отсутствуют
53	94967.89	114209.99	данные отсутствуют	данные отсутствуют
53	94967.89	114209.99	данные отсутствуют	данные отсутствуют
53	94967.89	114209.99	данные отсутствуют	данные отсутствуют
53	94967.89	114209.99	данные отсутствуют	данные отсутствуют
54	94972.21	114304.41	данные отсутствуют	данные отсутствуют
54	94972.21	114304.41	данные отсутствуют	данные отсутствуют
54	94972.21	114304.41	данные отсутствуют	данные отсутствуют
54	94972.21	114304.41	данные отсутствуют	данные отсутствуют

Государственный регистратор		ФГИС ЕГРН
полное наименование должности	подпись	инициалы, фамилия

М.П.

Раздел 4.2

Выписка из Единого государственного реестра недвижимости об объекте недвижимости  
Сведения о частях земельного участка

<b>Земельный участок</b>			
<small>(вид объекта недвижимости)</small>			
Лист № ____ Раздела <b>4.2</b>	Всего листов раздела <b>4.2</b> : ____	Всего разделов: ____	Всего листов выписки: ____
<b>28.04.2022 № 99/2022/464579735</b>			
Кадастровый номер:		<b>78:31:0001185:3</b>	

Номер точки	Координаты, м		Описание закрепления на местности	Средняя квадратическая погрешность определения координат характерных точек границы части земельного участка, м
	X	Y		
1	2	3	4	5
54	94972.21	114304.41	данные отсутствуют	данные отсутствуют
54	94972.21	114304.41	данные отсутствуют	данные отсутствуют
55	94972.08	114304.44	данные отсутствуют	данные отсутствуют

55	94972.08	114304.44	данные отсутствуют	данные отсутствуют
55	94972.08	114304.44	данные отсутствуют	данные отсутствуют
55	94972.08	114304.44	данные отсутствуют	данные отсутствуют
55	94972.08	114304.44	данные отсутствуют	данные отсутствуют
55	94972.08	114304.44	данные отсутствуют	данные отсутствуют
56	94972.57	114309.4	данные отсутствуют	данные отсутствуют
56	94972.57	114309.4	данные отсутствуют	данные отсутствуют
56	94972.57	114309.4	данные отсутствуют	данные отсутствуют
56	94972.57	114309.4	данные отсутствуют	данные отсутствуют
56	94972.57	114309.4	данные отсутствуют	данные отсутствуют
56	94972.57	114309.4	данные отсутствуют	данные отсутствуют
57	94973.77	114309.67	данные отсутствуют	данные отсутствуют
57	94973.77	114309.67	данные отсутствуют	данные отсутствуют
57	94973.77	114309.67	данные отсутствуют	данные отсутствуют

Государственный регистратор		ФГИС ЕГРН
полное наименование должности	подпись	инициалы, фамилия

М.П.

Раздел 4.2

Выписка из Единого государственного реестра недвижимости об объекте недвижимости  
Сведения о частях земельного участка

<b>Земельный участок</b>			
(вид объекта недвижимости)			
Лист № ___ Раздела <b>4.2</b>	Всего листов раздела <b>4.2</b> : ___	Всего разделов: ___	Всего листов выписки: ___
<b>28.04.2022 № 99/2022/464579735</b>			
Кадастровый номер:		<b>78:31:0001185:3</b>	

Номер точки	Координаты, м		Описание закрепления на местности	Средняя квадратическая погрешность определения координат характерных точек границы части земельного участка, м
	X	Y		
1	2	3	4	5
57	94973.77	114309.67	данные отсутствуют	данные отсутствуют
57	94973.77	114309.67	данные отсутствуют	данные отсутствуют
57	94973.77	114309.67	данные отсутствуют	данные отсутствуют
58	94970.41	114324.4	данные отсутствуют	данные отсутствуют
58	94970.41	114324.4	данные отсутствуют	данные отсутствуют
58	94970.41	114324.4	данные отсутствуют	данные отсутствуют
58	94970.41	114324.4	данные отсутствуют	данные отсутствуют
58	94970.41	114324.4	данные отсутствуют	данные отсутствуют
58	94970.41	114324.4	данные отсутствуют	данные отсутствуют
58	94970.41	114324.4	данные отсутствуют	данные отсутствуют
59	94969.3	114324.2	данные отсутствуют	данные отсутствуют
59	94969.3	114324.2	данные отсутствуют	данные отсутствуют
59	94969.3	114324.2	данные отсутствуют	данные отсутствуют
59	94969.3	114324.2	данные отсутствуют	данные отсутствуют
59	94969.3	114324.2	данные отсутствуют	данные отсутствуют
59	94969.3	114324.2	данные отсутствуют	данные отсутствуют
60	94966.95	114328.58	данные отсутствуют	данные отсутствуют
60	94966.95	114328.58	данные отсутствуют	данные отсутствуют

Государственный регистратор		ФГИС ЕГРН
полное наименование должности	подпись	инициалы, фамилия

М.П.

Раздел 4.2

Выписка из Единого государственного реестра недвижимости об объекте недвижимости  
Сведения о частях земельного участка

<b>Земельный участок</b>			
(вид объекта недвижимости)			
Лист № ___ Раздела <b>4.2</b>	Всего листов раздела <b>4.2</b> : ___	Всего разделов: ___	Всего листов выписки: ___
<b>28.04.2022 № 99/2022/464579735</b>			
Кадастровый номер:		<b>78:31:0001185:3</b>	

Номер точки	Координаты, м		Описание закрепления на местности	Средняя квадратическая погрешность определения координат характерных точек границы части земельного участка, м
	X	Y		
1	2	3	4	5
60	94966.95	114328.58	данные отсутствуют	данные отсутствуют
60	94966.95	114328.58	данные отсутствуют	данные отсутствуют
60	94966.95	114328.58	данные отсутствуют	данные отсутствуют
60	94966.95	114328.58	данные отсутствуют	данные отсутствуют
61	94966.8	114328.56	данные отсутствуют	данные отсутствуют
61	94966.8	114328.56	данные отсутствуют	данные отсутствуют
61	94966.8	114328.56	данные отсутствуют	данные отсутствуют
61	94966.8	114328.56	данные отсутствуют	данные отсутствуют
61	94966.8	114328.56	данные отсутствуют	данные отсутствуют
61	94966.8	114328.56	данные отсутствуют	данные отсутствуют
62	94923.76	114412.5	данные отсутствуют	данные отсутствуют
62	94923.76	114412.5	данные отсутствуют	данные отсутствуют
62	94923.76	114412.5	данные отсутствуют	данные отсутствуют
62	94923.76	114412.5	данные отсутствуют	данные отсутствуют
62	94923.76	114412.5	данные отсутствуют	данные отсутствуют
62	94923.76	114412.5	данные отсутствуют	данные отсутствуют
62	94923.76	114412.5	данные отсутствуют	данные отсутствуют
62	94923.76	114412.5	данные отсутствуют	данные отсутствуют

Государственный регистратор		ФГИС ЕГРН
полное наименование должности	подпись	инициалы, фамилия

М.П.

Раздел 4.2

Выписка из Единого государственного реестра недвижимости об объекте недвижимости  
Сведения о частях земельного участка

<b>Земельный участок</b>			
<small>(вид объекта недвижимости)</small>			
Лист № ___ Раздела <b>4.2</b>	Всего листов раздела <b>4.2</b> : ___	Всего разделов: ___	Всего листов выписки: ___
<b>28.04.2022 № 99/2022/464579735</b>			
Кадастровый номер:		<b>78:31:0001185:3</b>	

Номер точки	Координаты, м		Описание закрепления на местности	Средняя квадратическая погрешность определения координат характерных точек границы части земельного участка, м
	X	Y		
1	2	3	4	5
62	94923.76	114412.5	данные отсутствуют	данные отсутствуют
62	94923.76	114412.5	данные отсутствуют	данные отсутствуют
62	94923.76	114412.5	данные отсутствуют	данные отсутствуют
63	94924.04	114412.66	данные отсутствуют	данные отсутствуют
63	94924.04	114412.66	данные отсутствуют	данные отсутствуют
63	94924.04	114412.66	данные отсутствуют	данные отсутствуют
63	94924.04	114412.66	данные отсутствуют	данные отсутствуют
63	94924.04	114412.66	данные отсутствуют	данные отсутствуют
63	94924.04	114412.66	данные отсутствуют	данные отсутствуют
63	94924.04	114412.66	данные отсутствуют	данные отсутствуют
63	94924.04	114412.66	данные отсутствуют	данные отсутствуют
63	94924.04	114412.66	данные отсутствуют	данные отсутствуют
63	94924.04	114412.66	данные отсутствуют	данные отсутствуют
63	94924.04	114412.66	данные отсутствуют	данные отсутствуют
63	94924.04	114412.66	данные отсутствуют	данные отсутствуют
63	94924.04	114412.66	данные отсутствуют	данные отсутствуют
63	94924.04	114412.66	данные отсутствуют	данные отсутствуют
64	94855.81	114378.93	данные отсутствуют	данные отсутствуют
64	94855.81	114378.93	данные отсутствуют	данные отсутствуют
65	94894.26	114385.73	данные отсутствуют	данные отсутствуют
65	94894.26	114385.73	данные отсутствуют	данные отсутствуют

Государственный регистратор		ФГИС ЕГРН
полное наименование должности	подпись	инициалы, фамилия

М.П.

Раздел 4.2

Выписка из Единого государственного реестра недвижимости об объекте недвижимости  
Сведения о частях земельного участка

<b>Земельный участок</b>			
(вид объекта недвижимости)			
Лист № ____ Раздела <b>4.2</b>	Всего листов раздела <b>4.2</b> : ____	Всего разделов: ____	Всего листов выписки: ____
<b>28.04.2022 № 99/2022/464579735</b>			
Кадастровый номер:		<b>78:31:0001185:3</b>	

Номер точки	Координаты, м		Описание закрепления на местности	Средняя квадратическая погрешность определения координат характерных точек границы части земельного участка, м
	X	Y		
1	2	3	4	5
66	94910.27	114353.59	данные отсутствуют	данные отсутствуют
66	94910.27	114353.59	данные отсутствуют	данные отсутствуют
67	94912.94	114348.14	данные отсутствуют	данные отсутствуют
67	94912.94	114348.14	данные отсутствуют	данные отсутствуют
68	94913.05	114348.03	данные отсутствуют	данные отсутствуют
68	94913.05	114348.03	данные отсутствуют	данные отсутствуют
69	94913.05	114347.92	данные отсутствуют	данные отсутствуют
69	94913.05	114347.92	данные отсутствуют	данные отсутствуют
70	94936.74	114300.66	данные отсутствуют	данные отсутствуют
70	94936.74	114300.66	данные отсутствуют	данные отсутствуют
71	94935.51	114262.18	данные отсутствуют	данные отсутствуют
71	94935.51	114262.18	данные отсутствуют	данные отсутствуют
72	94935.29	114255.96	данные отсутствуют	данные отсутствуют
72	94935.29	114255.96	данные отсутствуют	данные отсутствуют
73	94934.29	114218.37	данные отсутствуют	данные отсутствуют
73	94934.29	114218.37	данные отсутствуют	данные отсутствуют
74	94931.51	114207.81	данные отсутствуют	данные отсутствуют

Государственный регистратор		ФГИС ЕГРН
полное наименование должности	подпись	инициалы, фамилия

М.П.

Раздел 4.2

Выписка из Единого государственного реестра недвижимости об объекте недвижимости  
Сведения о частях земельного участка

<b>Земельный участок</b>			
(вид объекта недвижимости)			
Лист № ____ Раздела <b>4.2</b>	Всего листов раздела <b>4.2</b> : ____	Всего разделов: ____	Всего листов выписки: ____
<b>28.04.2022 № 99/2022/464579735</b>			
Кадастровый номер:		<b>78:31:0001185:3</b>	

Номер точки	Координаты, м		Описание закрепления на местности	Средняя квадратическая погрешность определения координат характерных точек границы части земельного участка, м
	X	Y		
1	2	3	4	5
74	94931.51	114207.81	данные отсутствуют	данные отсутствуют
75	94928.95	114201.14	данные отсутствуют	данные отсутствуют
75	94928.95	114201.14	данные отсутствуют	данные отсутствуют
76	94917.72	114171.88	данные отсутствуют	данные отсутствуют
76	94917.72	114171.88	данные отсутствуют	данные отсутствуют
77	94920.27	114171.51	данные отсутствуют	данные отсутствуют
77	94920.27	114171.51	данные отсутствуют	данные отсутствуют
78	94922.85	114171.27	данные отсутствуют	данные отсутствуют
78	94922.85	114171.27	данные отсутствуют	данные отсутствуют
79	94925.43	114171.16	данные отсутствуют	данные отсутствуют
79	94925.43	114171.16	данные отсутствуют	данные отсутствуют
80	94928.01	114171.18	данные отсутствуют	данные отсутствуют
80	94928.01	114171.18	данные отсутствуют	данные отсутствуют
81	94893.84	114182.52	данные отсутствуют	данные отсутствуют
82	94894.4	114183.21	данные отсутствуют	данные отсутствуют
83	94894.83	114183.99	данные отсутствуют	данные отсутствуют
84	94895.12	114184.83	данные отсутствуют	данные отсутствуют



Государственный регистратор		ФГИС ЕГРН
полное наименование должности	подпись	инициалы, фамилия

М.П.

Раздел 4.2

Выписка из Единого государственного реестра недвижимости об объекте недвижимости  
Сведения о частях земельного участка

<b>Земельный участок</b>			
(вид объекта недвижимости)			
Лист № ____ Раздела <b>4.2</b>	Всего листов раздела <b>4.2</b> : ____	Всего разделов: ____	Всего листов выписки: ____
<b>28.04.2022 № 99/2022/464579735</b>			
Кадастровый номер:		<b>78:31:0001185:3</b>	

Номер точки	Координаты, м		Описание закрепления на местности	Средняя квадратическая погрешность определения координат характерных точек границы части земельного участка, м
	X	Y		
1	2	3	4	5
85	94895.26	114185.72	данные отсутствуют	данные отсутствуют
86	94895.23	114186.61	данные отсутствуют	данные отсутствуют
87	94895.05	114187.48	данные отсутствуют	данные отсутствуют
88	94894.71	114188.31	данные отсутствуют	данные отсутствуют
89	94894.23	114189.06	данные отсутствуют	данные отсутствуют
90	94893.63	114189.72	данные отсутствуют	данные отсутствуют
91	94892.92	114190.26	данные отсутствуют	данные отсутствуют
92	94892.12	114190.67	данные отсутствуют	данные отсутствуют
93	94891.26	114190.92	данные отсутствуют	данные отсутствуют
94	94890.38	114191.02	данные отсутствуют	данные отсутствуют
95	94889.49	114190.97	данные отсутствуют	данные отсутствуют
96	94890.82	114185.11	данные отсутствуют	данные отсутствуют
97	94892.31	114183.78	данные отсутствуют	данные отсутствуют
98	94853.02	114384.54	данные отсутствуют	данные отсутствуют
99	94853.76	114385.02	данные отсутствуют	данные отсутствуют
100	94854.4	114385.63	данные отсутствуют	данные отсутствуют
101	94854.92	114386.35	данные отсутствуют	данные отсутствуют

Государственный регистратор		ФГИС ЕГРН
полное наименование должности	подпись	инициалы, фамилия

М.П.

Раздел 4.2

Выписка из Единого государственного реестра недвижимости об объекте недвижимости  
Сведения о частях земельного участка

<b>Земельный участок</b>			
(вид объекта недвижимости)			
Лист № ____ Раздела <b>4.2</b>	Всего листов раздела <b>4.2</b> : ____	Всего разделов: ____	Всего листов выписки: ____
<b>28.04.2022 № 99/2022/464579735</b>			
Кадастровый номер:		<b>78:31:0001185:3</b>	

Номер точки	Координаты, м		Описание закрепления на местности	Средняя квадратическая погрешность определения координат характерных точек границы части земельного участка, м
	X	Y		
1	2	3	4	5
102	94855.31	114387.15	данные отсутствуют	данные отсутствуют
103	94855.56	114388	данные отсутствуют	данные отсутствуют
104	94855.65	114388.89	данные отсутствуют	данные отсутствуют
105	94855.58	114389.77	данные отсутствуют	данные отсутствуют
106	94855.35	114390.63	данные отсутствуют	данные отсутствуют
107	94854.98	114391.43	данные отсутствуют	данные отсутствуют
108	94854.47	114392.16	данные отсутствуют	данные отсутствуют
109	94853.84	114392.79	данные отсутствуют	данные отсутствуют
110	94853.1	114393.29	данные отсутствуют	данные отсутствуют
111	94852.3	114393.65	данные отсутствуют	данные отсутствуют
112	94851.43	114393.87	данные отсутствуют	данные отсутствуют
113	94850.55	114393.93	данные отсутствуют	данные отсутствуют

114	94849.67	114393.84	данные отсутствуют	данные отсутствуют
115	94848.82	114393.59	данные отсутствуют	данные отсутствуют
116	94848.24	114393.36	данные отсутствуют	данные отсутствуют
117	94882.33	114325.51	данные отсутствуют	данные отсутствуют
118	94883.73	114325.38	данные отсутствуют	данные отсутствуют

Государственный регистратор		ФГИС ЕГРН
полное наименование должности	подпись	инициалы, фамилия

М.П.

Раздел 4.2

Выписка из Единого государственного реестра недвижимости об объекте недвижимости  
Сведения о частях земельного участка

<b>Земельный участок</b>			
(вид объекта недвижимости)			
Лист № ____ Раздела <b>4.2</b>	Всего листов раздела <b>4.2</b> : ____	Всего разделов: ____	Всего листов выписки: ____
<b>28.04.2022 № 99/2022/464579735</b>			
Кадастровый номер:		<b>78:31:0001185:3</b>	

Номер точки	Координаты, м		Описание закрепления на местности	Средняя квадратическая погрешность определения координат характерных точек границы части земельного участка, м
	X	Y		
1	2	3	4	5
119	94889.64	114325.3	данные отсутствуют	данные отсутствуют
120	94888.24	114322.92	данные отсутствуют	данные отсутствуют
121	94885.97	114318.18	данные отсутствуют	данные отсутствуют
122	94885.68	114317.51	данные отсутствуют	данные отсутствуют
123	94884.27	114314.28	данные отсутствуют	данные отсутствуют
124	94890.71	114224.47	данные отсутствуют	данные отсутствуют
125	94892.7	114221.21	данные отсутствуют	данные отсутствуют
126	94894.82	114218.03	данные отсутствуют	данные отсутствуют
127	94897.08	114214.95	данные отсутствуют	данные отсутствуют
128	94899.45	114211.96	данные отсутствуют	данные отсутствуют
129	94901.94	114209.06	данные отсутствуют	данные отсутствуют
130	94904.55	114206.27	данные отсутствуют	данные отсутствуют
131	94907.27	114203.59	данные отсутствуют	данные отсутствуют
132	94910.09	114201.02	данные отсутствуют	данные отсутствуют
133	94913.01	114198.56	данные отсутствуют	данные отсутствуют
134	94916.04	114196.22	данные отсутствуют	данные отсутствуют
135	94919.15	114194.01	данные отсутствуют	данные отсутствуют

Государственный регистратор		ФГИС ЕГРН
полное наименование должности	подпись	инициалы, фамилия

М.П.

Раздел 4.2

Выписка из Единого государственного реестра недвижимости об объекте недвижимости  
Сведения о частях земельного участка

<b>Земельный участок</b>			
(вид объекта недвижимости)			
Лист № ____ Раздела <b>4.2</b>	Всего листов раздела <b>4.2</b> : ____	Всего разделов: ____	Всего листов выписки: ____
<b>28.04.2022 № 99/2022/464579735</b>			
Кадастровый номер:		<b>78:31:0001185:3</b>	

Номер точки	Координаты, м		Описание закрепления на местности	Средняя квадратическая погрешность определения координат характерных точек границы части земельного участка, м
	X	Y		
1	2	3	4	5
136	94922.35	114191.93	данные отсутствуют	данные отсутствуют
137	94925.63	114189.97	данные отсутствуют	данные отсутствуют
138	94928.99	114188.15	данные отсутствуют	данные отсутствуют
139	94932.42	114186.47	данные отсутствуют	данные отсутствуют
140	94935.91	114184.93	данные отсутствуют	данные отсутствуют
141	94939.47	114183.53	данные отсутствуют	данные отсутствуют

142	94943.07	114182.27	данные отсутствуют	данные отсутствуют
143	94946.73	114181.16	данные отсутствуют	данные отсутствуют
144	94950.42	114180.2	данные отсутствуют	данные отсутствуют
145	94954.16	114179.39	данные отсутствуют	данные отсутствуют
146	94956.18	114180.92	данные отсутствуют	данные отсутствуют
147	94958.12	114182.57	данные отсутствуют	данные отсутствуют
148	94959.95	114184.34	данные отсутствуют	данные отсутствуют
149	94961.68	114186.21	данные отсутствуют	данные отсутствуют
150	94963.29	114188.17	данные отсутствуют	данные отсутствуют
151	94964.79	114190.23	данные отсутствуют	данные отсутствуют
152	94966.16	114192.37	данные отсутствуют	данные отсутствуют

Государственный регистратор		ФГИС ЕГРН
полное наименование должности	подпись	инициалы, фамилия

М.П.

Раздел 4.2

Выписка из Единого государственного реестра недвижимости об объекте недвижимости

## Сведения о частях земельного участка

<b>Земельный участок</b>			
(вид объекта недвижимости)			
Лист № ____ Раздела <b>4.2</b>	Всего листов раздела <b>4.2</b> : ____	Всего разделов: ____	Всего листов выписки: ____
<b>28.04.2022 № 99/2022/464579735</b>			
Кадастровый номер:		<b>78:31:0001185:3</b>	

Номер точки	Координаты, м		Описание закрепления на местности	Средняя квадратическая погрешность определения координат характерных точек границы части земельного участка, м
	X	Y		
1	2	3	4	5
153	94890.32	114210.2	данные отсутствуют	данные отсутствуют
154	94890.99	114210.68	данные отсутствуют	данные отсутствуют
155	94891.58	114211.27	данные отсутствуют	данные отсутствуют
156	94892.06	114211.96	данные отсутствуют	данные отсутствуют
157	94892.41	114212.71	данные отсутствуют	данные отсутствуют
158	94892.64	114213.51	данные отсутствуют	данные отсутствуют
159	94892.73	114214.34	данные отсутствуют	данные отсутствуют
160	94892.69	114215.17	данные отсутствуют	данные отсутствуют
161	94892.5	114215.98	данные отсутствуют	данные отсутствуют
162	94892.19	114216.75	данные отсутствуют	данные отсутствуют
163	94891.75	114217.46	данные отсутствуют	данные отсутствуют
164	94891.19	114218.08	данные отсутствуют	данные отсутствуют
165	94890.55	114218.61	данные отсутствуют	данные отсутствуют
166	94891.96	114270.21	данные отсутствуют	данные отсутствуют
167	94891.79	114264.03	данные отсутствуют	данные отсутствуют
168	94892.27	114264.7	данные отсутствуют	данные отсутствуют
169	94892.64	114265.45	данные отсутствуют	данные отсутствуют

Государственный регистратор		ФГИС ЕГРН
полное наименование должности	подпись	инициалы, фамилия

М.П.

Раздел 4.2

Выписка из Единого государственного реестра недвижимости об объекте недвижимости

## Сведения о частях земельного участка

<b>Земельный участок</b>			
(вид объекта недвижимости)			
Лист № ____ Раздела <b>4.2</b>	Всего листов раздела <b>4.2</b> : ____	Всего разделов: ____	Всего листов выписки: ____
<b>28.04.2022 № 99/2022/464579735</b>			
Кадастровый номер:		<b>78:31:0001185:3</b>	

Номер точки	Координаты, м		Описание закрепления на местности	Средняя квадратическая погрешность определения координат характерных точек границы части земельного участка, м
	X	Y		
1	2	3	4	5

170	94892.87	114266.26	данные отсутствуют	данные отсутствуют
171	94892.96	114267.08	данные отсутствуют	данные отсутствуют
172	94892.92	114267.92	данные отсутствуют	данные отсутствуют
173	94892.73	114268.73	данные отсутствуют	данные отсутствуют
174	94892.4	114269.5	данные отсутствуют	данные отсутствуют
175	94879.09	114332.03	данные отсутствуют	данные отсутствуют
176	94879.19	114332.85	данные отсутствуют	данные отсутствуют
177	94879.16	114333.69	данные отсутствуют	данные отсутствуют
178	94878.99	114334.5	данные отсутствуют	данные отсутствуют
179	94878.68	114335.28	данные отсутствуют	данные отсутствуют
180	94878.25	114335.99	данные отсутствуют	данные отсутствуют
181	94877.7	114336.62	данные отсутствуют	данные отсутствуют
182	94877.06	114337.15	данные отсутствуют	данные отсутствуют
183	94876.34	114337.57	данные отсутствуют	данные отсутствуют
184	94933.13	114171.5	данные отсутствуют	данные отсутствуют
185	94935.64	114171.82	данные отсутствуют	данные отсутствуют
186	94938.14	114172.29	данные отсутствуют	данные отсутствуют

Государственный регистратор		ФГИС ЕГРН
полное наименование должности	подпись	инициалы, фамилия

М.П.

Раздел 4.2

Выписка из Единого государственного реестра недвижимости об объекте недвижимости

## Сведения о частях земельного участка

<b>Земельный участок</b>			
(вид объекта недвижимости)			
Лист № ____ Раздела <b>4.2</b>	Всего листов раздела <b>4.2</b> : ____	Всего разделов: ____	Всего листов выписки: ____
<b>28.04.2022 № 99/2022/464579735</b>			
Кадастровый номер:		<b>78:31:0001185:3</b>	

Номер точки	Координаты, м		Описание закрепления на местности	Средняя квадратическая погрешность определения координат характерных точек границы части земельного участка, м
	X	Y		
1	2	3	4	5
187	94937.44	114172.77	данные отсутствуют	данные отсутствуют
188	94936.67	114173.13	данные отсутствуют	данные отсутствуют
189	94935.85	114173.37	данные отсутствуют	данные отсутствуют
190	94935.01	114173.47	данные отсутствуют	данные отсутствуют
191	94934.16	114173.43	данные отсутствуют	данные отсутствуют
192	94933.33	114173.25	данные отсутствуют	данные отсутствуют
193	94932.53	114172.94	данные отсутствуют	данные отсутствуют
194	94931.8	114172.51	данные отсутствуют	данные отсутствуют
195	94931.15	114171.97	данные отсутствуют	данные отсутствуют
196	94907.03	114174.87	данные отсутствуют	данные отсутствуют
197	94891.22	114185.92	данные отсутствуют	данные отсутствуют
198	94889.41	114187.21	данные отсутствуют	данные отсутствуют
199	94891.32	114184.65	данные отсутствуют	данные отсутствуют
200	94893.33	114182.92	данные отсутствуют	данные отсутствуют
201	94895.43	114181.29	данные отсутствуют	данные отсутствуют
202	94897.61	114179.77	данные отсутствуют	данные отсутствуют
203	94899.87	114178.37	данные отсутствуют	данные отсутствуют

Государственный регистратор		ФГИС ЕГРН
полное наименование должности	подпись	инициалы, фамилия

М.П.

Раздел 4.2

Выписка из Единого государственного реестра недвижимости об объекте недвижимости

## Сведения о частях земельного участка

<b>Земельный участок</b>			
(вид объекта недвижимости)			
Лист № ____ Раздела <b>4.2</b>	Всего листов раздела <b>4.2</b> : ____	Всего разделов: ____	Всего листов выписки: ____

28.04.2022 № 99/2022/464579735

Кадастровый номер:

78:31:0001185:3

Номер точки	Координаты, м		Описание закрепления на местности	Средняя квадратическая погрешность определения координат характерных точек границы части земельного участка, м
	X	Y		
1	2	3	4	5
204	94902.19	114177.08	данные отсутствуют	данные отсутствуют
205	94904.58	114175.91	данные отсутствуют	данные отсутствуют
206	94961.3	114185.78	данные отсутствуют	данные отсутствуют
207	94958.23	114186.62	данные отсутствуют	данные отсутствуют
208	94956.57	114187.03	данные отсутствуют	данные отсутствуют
209	94954.89	114187.29	данные отсутствуют	данные отсутствуют
210	94953.19	114187.4	данные отсутствуют	данные отсутствуют
211	94951.49	114187.37	данные отсутствуют	данные отсутствуют
212	94949.79	114187.18	данные отсутствуют	данные отсутствуют
213	94948.12	114186.85	данные отсутствуют	данные отсутствуют
214	94946.49	114186.36	данные отсутствуют	данные отсутствуют
215	94944.91	114185.74	данные отсутствуют	данные отсутствуют
216	94943.38	114184.98	данные отсутствуют	данные отсутствуют
217	94941.93	114184.08	данные отсутствуют	данные отсутствуют
218	94940.57	114183.07	данные отсутствуют	данные отсутствуют
219	94939.3	114181.93	данные отсутствуют	данные отсутствуют
220	94938.13	114180.69	данные отсутствуют	данные отсутствуют

Государственный регистратор		ФГИС ЕГРН
полное наименование должности	подпись	инициалы, фамилия

М.П.

Раздел 4.2

Выписка из Единого государственного реестра недвижимости об объекте недвижимости  
Сведения о частях земельного участка

<b>Земельный участок</b>			
(вид объекта недвижимости)			
Лист № ____ Раздела <b>4.2</b>	Всего листов раздела <b>4.2</b> : ____	Всего разделов: ____	Всего листов выписки: ____
<b>28.04.2022 № 99/2022/464579735</b>			
Кадастровый номер:		78:31:0001185:3	

Номер точки	Координаты, м		Описание закрепления на местности	Средняя квадратическая погрешность определения координат характерных точек границы части земельного участка, м
	X	Y		
1	2	3	4	5
221	94937.08	114179.35	данные отсутствуют	данные отсутствуют
222	94936.15	114177.92	данные отсутствуют	данные отсутствуют
223	94935.35	114176.42	данные отсутствуют	данные отсутствуют
224	94934.69	114174.85	данные отсутствуют	данные отсутствуют
225	94934.17	114173.23	данные отсутствуют	данные отсутствуют
226	94933.8	114171.57	данные отсутствуют	данные отсутствуют
227	94936.21	114171.91	данные отсутствуют	данные отсутствуют
228	94938.59	114172.38	данные отсутствуют	данные отсутствуют
229	94940.95	114172.99	данные отсутствуют	данные отсутствуют
230	94943.27	114173.73	данные отсутствуют	данные отсутствуют
231	94945.54	114174.6	данные отсутствуют	данные отсутствуют
232	94947.77	114175.59	данные отсутствуют	данные отсутствуют
233	94949.93	114176.71	данные отсутствуют	данные отсутствуют
234	94952.02	114177.95	данные отсутствуют	данные отсутствуют
235	94954.05	114179.3	данные отсутствуют	данные отсутствуют
236	94955.99	114180.76	данные отсутствуют	данные отсутствуют
237	94957.85	114182.33	данные отсутствуют	данные отсутствуют

Государственный регистратор		ФГИС ЕГРН
полное наименование должности	подпись	инициалы, фамилия

М.П.

Выписка из Единого государственного реестра недвижимости об объекте недвижимости  
Сведения о частях земельного участка

<b>Земельный участок</b>			
<small>(вид объекта недвижимости)</small>			
Лист № ____ Раздела <b>4.2</b>	Всего листов раздела <b>4.2</b> : ____	Всего разделов: ____	Всего листов выписки: ____
<b>28.04.2022 № 99/2022/464579735</b>			
Кадастровый номер:		<b>78:31:0001185:3</b>	

Номер точки	Координаты, м		Описание закрепления на местности	Средняя квадратическая погрешность определения координат характерных точек границы части земельного участка, м
	X	Y		
1	2	3	4	5
238	94959.62	114184.01	данные отсутствуют	данные отсутствуют
239	94889.4	114186.71	данные отсутствуют	данные отсутствуют
240	94890	114187.55	данные отсутствуют	данные отсутствуют
241	94890.19	114187.89	данные отсутствуют	данные отсутствуют
242	94890.32	114188.26	данные отсутствуют	данные отсутствуют
243	94890.38	114188.66	данные отсутствуют	данные отсутствуют
244	94892.83	114278.46	данные отсутствуют	данные отсутствуют
245	94892.27	114281.35	данные отсутствуют	данные отсутствуют
246	94890.78	114288.99	данные отсутствуют	данные отсутствуют
247	94885.22	114317.41	данные отсутствуют	данные отсутствуют
248	94884.49	114321.16	данные отсутствуют	данные отсутствуют
249	94884.09	114323.19	данные отсутствуют	данные отсутствуют
250	94884.09	114323.26	данные отсутствуют	данные отсутствуют
251	94884.42	114323.71	данные отсутствуют	данные отсутствуют
252	94884.61	114324.23	данные отсутствуют	данные отсутствуют
253	94884.65	114324.79	данные отсутствуют	данные отсутствуют
254	94884.53	114325.33	данные отсутствуют	данные отсутствуют

Государственный регистратор		ФГИС ЕГРН
полное наименование должности	подпись	инициалы, фамилия

М.П.

Раздел 4.2

Выписка из Единого государственного реестра недвижимости об объекте недвижимости  
Сведения о частях земельного участка

<b>Земельный участок</b>			
<small>(вид объекта недвижимости)</small>			
Лист № ____ Раздела <b>4.2</b>	Всего листов раздела <b>4.2</b> : ____	Всего разделов: ____	Всего листов выписки: ____
<b>28.04.2022 № 99/2022/464579735</b>			
Кадастровый номер:		<b>78:31:0001185:3</b>	

Номер точки	Координаты, м		Описание закрепления на местности	Средняя квадратическая погрешность определения координат характерных точек границы части земельного участка, м
	X	Y		
1	2	3	4	5
255	94884.27	114325.82	данные отсутствуют	данные отсутствуют
256	94883.88	114326.22	данные отсутствуют	данные отсутствуют
257	94883.4	114326.5	данные отсутствуют	данные отсутствуют
258	94882.86	114326.64	данные отсутствуют	данные отсутствуют
259	94843.86	114405.09	данные отсутствуют	данные отсутствуют
260	94910.67	114424.17	данные отсутствуют	данные отсутствуют
261	94911.04	114424.29	данные отсутствуют	данные отсутствуют
262	94911.36	114424.51	данные отсутствуют	данные отсутствуют
263	94911.61	114424.83	данные отсутствуют	данные отсутствуют
264	94916.24	114172.15	данные отсутствуют	данные отсутствуют
265	94889.49	114191.2	данные отсутствуют	данные отсутствуют
266	94891.43	114184.55	данные отсутствуют	данные отсутствуют
267	94893.57	114182.73	данные отсутствуют	данные отсутствуют
268	94895.8	114181.03	данные отсутствуют	данные отсутствуют
269	94898.12	114179.45	данные отсутствуют	данные отсутствуют



270	94900.52	114177.99	данные отсутствуют	данные отсутствуют
271	94902.99	114176.67	данные отсутствуют	данные отсутствуют

Государственный регистратор			ФГИС ЕГРН	
полное наименование должности			подпись	
			инициалы, фамилия	

М.П.

Раздел 4.2

Выписка из Единого государственного реестра недвижимости об объекте недвижимости  
Сведения о частях земельного участка

<b>Земельный участок</b>			
(вид объекта недвижимости)			
Лист № ____ Раздела <b>4.2</b>	Всего листов раздела <b>4.2</b> : ____	Всего разделов: ____	Всего листов выписки: ____
<b>28.04.2022 № 99/2022/464579735</b>			
Кадастровый номер:		<b>78:31:0001185:3</b>	

Номер точки	Координаты, м		Описание закрепления на местности	Средняя квадратическая погрешность определения координат характерных точек границы части земельного участка, м
	X	Y		
1	2	3	4	5
272	94905.54	114175.48	данные отсутствуют	данные отсутствуют
273	94908.14	114174.43	данные отсутствуют	данные отсутствуют
274	94910.8	114173.52	данные отсутствуют	данные отсутствуют
275	94913.5	114172.76	данные отсутствуют	данные отсутствуют
276	94879.11	114415.84	данные отсутствуют	данные отсутствуют
276	94879.11	114415.84	данные отсутствуют	данные отсутствуют
277	94879.53	114414.74	данные отсутствуют	данные отсутствуют
277	94879.53	114414.74	данные отсутствуют	данные отсутствуют
278	94936.19	114300.62	данные отсутствуют	данные отсутствуют
278	94936.19	114300.62	данные отсутствуют	данные отсутствуют
279	94933.76	114218.81	данные отсутствуют	данные отсутствуют
279	94933.76	114218.81	данные отсутствуют	данные отсутствуют
280	94930.97	114208.28	данные отсутствуют	данные отсутствуют
280	94930.97	114208.28	данные отсутствуют	данные отсутствуют
281	94917.18	114171.98	данные отсутствуют	данные отсутствуют
281	94917.18	114171.98	данные отсутствуют	данные отсутствуют
282	94856.19	114378.15	данные отсутствуют	данные отсутствуют

Государственный регистратор			ФГИС ЕГРН	
полное наименование должности			подпись	
			инициалы, фамилия	

М.П.

Раздел 4.2

Выписка из Единого государственного реестра недвижимости об объекте недвижимости  
Сведения о частях земельного участка

<b>Земельный участок</b>			
(вид объекта недвижимости)			
Лист № ____ Раздела <b>4.2</b>	Всего листов раздела <b>4.2</b> : ____	Всего разделов: ____	Всего листов выписки: ____
<b>28.04.2022 № 99/2022/464579735</b>			
Кадастровый номер:		<b>78:31:0001185:3</b>	

Номер точки	Координаты, м		Описание закрепления на местности	Средняя квадратическая погрешность определения координат характерных точек границы части земельного участка, м
	X	Y		
1	2	3	4	5
282	94856.19	114378.15	данные отсутствуют	данные отсутствуют
282	94856.19	114378.15	данные отсутствуют	данные отсутствуют
282	94856.19	114378.15	данные отсутствуют	данные отсутствуют
283	94933.44	114393.63	данные отсутствуют	данные отсутствуют
283	94933.44	114393.63	данные отсутствуют	данные отсутствуют
283	94933.44	114393.63	данные отсутствуют	данные отсутствуют
283	94933.44	114393.63	данные отсутствуют	данные отсутствуют

Государственный регистратор			ФГИС ЕГРН	

полное наименование должности	подпись	инициалы, фамилия
-------------------------------	---------	-------------------

М.П.

Сведения о характерных точках границы части (частей) земельного участка				
Учетный номер части: 13				
Система координат: МСК-05				
Зона №				
Номер точки	Координаты, м		Описание закрепления на местности	Средняя квадратическая погрешность определения координат характерных точек границы части земельного участка, м
	X	Y		
1	2	3	4	5
1	94916.92	114426.32	данные отсутствуют	данные отсутствуют
1	94916.92	114426.32	данные отсутствуют	данные отсутствуют
1	94916.92	114426.32	данные отсутствуют	данные отсутствуют
1	94916.92	114426.32	данные отсутствуют	данные отсутствуют
1	94916.92	114426.32	данные отсутствуют	данные отсутствуют
1	94916.92	114426.32	данные отсутствуют	данные отсутствуют
1	94916.92	114426.32	данные отсутствуют	данные отсутствуют
1	94916.92	114426.32	данные отсутствуют	данные отсутствуют
1	94916.92	114426.32	данные отсутствуют	данные отсутствуют
1	94916.92	114426.32	данные отсутствуют	данные отсутствуют
1	94916.92	114426.32	данные отсутствуют	данные отсутствуют
2	94913.41	114425.35	данные отсутствуют	данные отсутствуют
2	94913.41	114425.35	данные отсутствуют	данные отсутствуют
2	94913.41	114425.35	данные отсутствуют	данные отсутствуют
2	94913.41	114425.35	данные отсутствуют	данные отсутствуют
2	94913.41	114425.35	данные отсутствуют	данные отсутствуют
2	94913.41	114425.35	данные отсутствуют	данные отсутствуют
Государственный регистратор				ФГИС ЕГРН
полное наименование должности			подпись	инициалы, фамилия

М.П.

Раздел 4.2

Выписка из Единого государственного реестра недвижимости об объекте недвижимости

## Сведения о частях земельного участка

<b>Земельный участок</b>			
(вид объекта недвижимости)			
Лист № ____ Раздела <b>4.2</b>	Всего листов раздела <b>4.2</b> : ____	Всего разделов: ____	Всего листов выписки: ____
<b>28.04.2022 № 99/2022/464579735</b>			
Кадастровый номер:		<b>78:31:0001185:3</b>	

Номер точки	Координаты, м		Описание закрепления на местности	Средняя квадратическая погрешность определения координат характерных точек границы части земельного участка, м
	X	Y		
1	2	3	4	5
2	94913.41	114425.35	данные отсутствуют	данные отсутствуют
2	94913.41	114425.35	данные отсутствуют	данные отсутствуют
2	94913.41	114425.35	данные отсутствуют	данные отсутствуют
2	94913.41	114425.35	данные отсутствуют	данные отсутствуют
3	94905.36	114423.03	данные отсутствуют	данные отсутствуют
3	94905.36	114423.03	данные отсутствуют	данные отсутствуют
3	94905.36	114423.03	данные отсутствуют	данные отсутствуют
3	94905.36	114423.03	данные отсутствуют	данные отсутствуют
3	94905.36	114423.03	данные отсутствуют	данные отсутствуют

Выписка из Единого государственного реестра недвижимости об объекте недвижимости  
Сведения о частях земельного участка

Земельный участок				
(вид объекта недвижимости)				
Лист № ____ Раздела <b>4.2</b>		Всего листов раздела <b>4.2</b> : ____		Всего разделов: ____
28.04.2022 № 99/2022/464579735				
Кадастровый номер:			78:31:0001185:3	
Сведения о характерных точках границы части (частей) земельного участка				
Учетный номер части: 13				
Система координат: МСК-05				
Зона №				
Номер точки	Координаты, м		Описание закрепления на местности	Средняя квадратическая погрешность определения координат характерных точек границы части земельного участка, м
	X	Y		
1	2	3	4	5
1	94916.92	114426.32	данные отсутствуют	данные отсутствуют
1	94916.92	114426.32	данные отсутствуют	данные отсутствуют
1	94916.92	114426.32	данные отсутствуют	данные отсутствуют
1	94916.92	114426.32	данные отсутствуют	данные отсутствуют
1	94916.92	114426.32	данные отсутствуют	данные отсутствуют
1	94916.92	114426.32	данные отсутствуют	данные отсутствуют
1	94916.92	114426.32	данные отсутствуют	данные отсутствуют
1	94916.92	114426.32	данные отсутствуют	данные отсутствуют
1	94916.92	114426.32	данные отсутствуют	данные отсутствуют
1	94916.92	114426.32	данные отсутствуют	данные отсутствуют
2	94913.41	114425.35	данные отсутствуют	данные отсутствуют
2	94913.41	114425.35	данные отсутствуют	данные отсутствуют
2	94913.41	114425.35	данные отсутствуют	данные отсутствуют
2	94913.41	114425.35	данные отсутствуют	данные отсутствуют
2	94913.41	114425.35	данные отсутствуют	данные отсутствуют
2	94913.41	114425.35	данные отсутствуют	данные отсутствуют

Государственный регистратор				ФГИС ЕГРН
полное наименование должности		подпись		инициалы, фамилия

М.П.

Раздел 4.2

Выписка из Единого государственного реестра недвижимости об объекте недвижимости  
Сведения о частях земельного участка

Земельный участок				
(вид объекта недвижимости)				
Лист № ____ Раздела <b>4.2</b>		Всего листов раздела <b>4.2</b> : ____		Всего разделов: ____
28.04.2022 № 99/2022/464579735				
Кадастровый номер:			78:31:0001185:3	
Номер точки	Координаты, м		Описание закрепления на местности	Средняя квадратическая погрешность определения координат характерных точек границы части земельного участка, м
	X	Y		
1	2	3	4	5
2	94913.41	114425.35	данные отсутствуют	данные отсутствуют
2	94913.41	114425.35	данные отсутствуют	данные отсутствуют
2	94913.41	114425.35	данные отсутствуют	данные отсутствуют
2	94913.41	114425.35	данные отсутствуют	данные отсутствуют
3	94905.36	114423.03	данные отсутствуют	данные отсутствуют
3	94905.36	114423.03	данные отсутствуют	данные отсутствуют
3	94905.36	114423.03	данные отсутствуют	данные отсутствуют
3	94905.36	114423.03	данные отсутствуют	данные отсутствуют
3	94905.36	114423.03	данные отсутствуют	данные отсутствуют
3	94905.36	114423.03	данные отсутствуют	данные отсутствуют
3	94905.36	114423.03	данные отсутствуют	данные отсутствуют
3	94905.36	114423.03	данные отсутствуют	данные отсутствуют
3	94905.36	114423.03	данные отсутствуют	данные отсутствуют

3	94905.36	114423.03	данные отсутствуют	данные отсутствуют
3	94905.36	114423.03	данные отсутствуют	данные отсутствуют
3	94905.36	114423.03	данные отсутствуют	данные отсутствуют
4	94853.74	114408.89	данные отсутствуют	данные отсутствуют
4	94853.74	114408.89	данные отсутствуют	данные отсутствуют
Государственный регистратор				ФГИС ЕГРН
полное наименование должности			подпись	инициалы, фамилия

М.П.

Раздел 4.2

Выписка из Единого государственного реестра недвижимости об объекте недвижимости  
Сведения о частях земельного участка

<b>Земельный участок</b>			
<small>(вид объекта недвижимости)</small>			
Лист № __ Раздела <b>4.2</b>	Всего листов раздела <b>4.2</b> : __	Всего разделов: __	Всего листов выписки: __
<b>28.04.2022 № 99/2022/464579735</b>			
Кадастровый номер:		<b>78:31:0001185:3</b>	

Номер точки	Координаты, м		Описание закрепления на местности	Средняя квадратическая погрешность определения координат характерных точек границы части земельного участка, м
	X	Y		
1	2	3	4	5
4	94853.74	114408.89	данные отсутствуют	данные отсутствуют
4	94853.74	114408.89	данные отсутствуют	данные отсутствуют
4	94853.74	114408.89	данные отсутствуют	данные отсутствуют
4	94853.74	114408.89	данные отсутствуют	данные отсутствуют
4	94853.74	114408.89	данные отсутствуют	данные отсутствуют
4	94853.74	114408.89	данные отсутствуют	данные отсутствуют
4	94853.74	114408.89	данные отсутствуют	данные отсутствуют
4	94853.74	114408.89	данные отсутствуют	данные отсутствуют
5	94845.61	114406.66	данные отсутствуют	данные отсутствуют
5	94845.61	114406.66	данные отсутствуют	данные отсутствуют
5	94845.61	114406.66	данные отсутствуют	данные отсутствуют
5	94845.61	114406.66	данные отсутствуют	данные отсутствуют
5	94845.61	114406.66	данные отсутствуют	данные отсутствуют
5	94845.61	114406.66	данные отсутствуют	данные отсутствуют
5	94845.61	114406.66	данные отсутствуют	данные отсутствуют
5	94845.61	114406.66	данные отсутствуют	данные отсутствуют
5	94845.61	114406.66	данные отсутствуют	данные отсутствуют
5	94845.61	114406.66	данные отсутствуют	данные отсутствуют
6	94841.96	114405.7	данные отсутствуют	данные отсутствуют

Государственный регистратор				ФГИС ЕГРН
полное наименование должности			подпись	инициалы, фамилия

М.П.

Раздел 4.2

Выписка из Единого государственного реестра недвижимости об объекте недвижимости  
Сведения о частях земельного участка

<b>Земельный участок</b>			
<small>(вид объекта недвижимости)</small>			
Лист № __ Раздела <b>4.2</b>	Всего листов раздела <b>4.2</b> : __	Всего разделов: __	Всего листов выписки: __
<b>28.04.2022 № 99/2022/464579735</b>			
Кадастровый номер:		<b>78:31:0001185:3</b>	

Номер точки	Координаты, м		Описание закрепления на местности	Средняя квадратическая погрешность определения координат характерных точек границы части земельного участка, м
	X	Y		
1	2	3	4	5
6	94841.96	114405.7	данные отсутствуют	данные отсутствуют
6	94841.96	114405.7	данные отсутствуют	данные отсутствуют
6	94841.96	114405.7	данные отсутствуют	данные отсутствуют
6	94841.96	114405.7	данные отсутствуют	данные отсутствуют
6	94841.96	114405.7	данные отсутствуют	данные отсутствуют
6	94841.96	114405.7	данные отсутствуют	данные отсутствуют

6	94841.96	114405.7	данные отсутствуют	данные отсутствуют
6	94841.96	114405.7	данные отсутствуют	данные отсутствуют
7	94848.98	114391.9	данные отсутствуют	данные отсутствуют
7	94848.98	114391.9	данные отсутствуют	данные отсутствуют
7	94848.98	114391.9	данные отсутствуют	данные отсутствуют
7	94848.98	114391.9	данные отсутствуют	данные отсутствуют
7	94848.98	114391.9	данные отсутствуют	данные отсутствуют
7	94848.98	114391.9	данные отсутствуют	данные отсутствуют
7	94848.98	114391.9	данные отсутствуют	данные отсутствуют
7	94848.98	114391.9	данные отсутствуют	данные отсутствуют
7	94848.98	114391.9	данные отсутствуют	данные отсутствуют
7	94848.98	114391.9	данные отсутствуют	данные отсутствуют

Государственный регистратор		ФГИС ЕГРН
полное наименование должности	подпись	инициалы, фамилия

М.П.

Раздел 4.2

Выписка из Единого государственного реестра недвижимости об объекте недвижимости

## Сведения о частях земельного участка

<b>Земельный участок</b>			
(вид объекта недвижимости)			
Лист № ____ Раздела <b>4.2</b>	Всего листов раздела <b>4.2</b> : ____	Всего разделов: ____	Всего листов выписки: ____
<b>28.04.2022 № 99/2022/464579735</b>			
Кадастровый номер:		<b>78:31:0001185:3</b>	

Номер точки	Координаты, м		Описание закрепления на местности	Средняя квадратическая погрешность определения координат характерных точек границы части земельного участка, м
	X	Y		
1	2	3	4	5
7	94848.98	114391.9	данные отсутствуют	данные отсутствуют
8	94849.3	114392.03	данные отсутствуют	данные отсутствуют
8	94849.3	114392.03	данные отсутствуют	данные отсутствуют
8	94849.3	114392.03	данные отсутствуют	данные отсутствуют
8	94849.3	114392.03	данные отсутствуют	данные отсутствуют
8	94849.3	114392.03	данные отсутствуют	данные отсутствуют
8	94849.3	114392.03	данные отсутствуют	данные отсутствуют
8	94849.3	114392.03	данные отсутствуют	данные отсутствуют
8	94849.3	114392.03	данные отсутствуют	данные отсутствуют
8	94849.3	114392.03	данные отсутствуют	данные отсутствуют
8	94849.3	114392.03	данные отсутствуют	данные отсутствуют
8	94849.3	114392.03	данные отсутствуют	данные отсутствуют
8	94849.3	114392.03	данные отсутствуют	данные отсутствуют
8	94849.3	114392.03	данные отсутствуют	данные отсутствуют
9	94886.24	114317.63	данные отсутствуют	данные отсутствуют
9	94886.24	114317.63	данные отсутствуют	данные отсутствуют
10	94883.68	114317.08	данные отсутствуют	данные отсутствуют
10	94883.68	114317.08	данные отсутствуют	данные отсутствуют
11	94886.34	114304.4	данные отсутствуют	данные отсутствуют
11	94886.34	114304.4	данные отсутствуют	данные отсутствуют

Государственный регистратор		ФГИС ЕГРН
полное наименование должности	подпись	инициалы, фамилия

М.П.

Раздел 4.2

Выписка из Единого государственного реестра недвижимости об объекте недвижимости

## Сведения о частях земельного участка

<b>Земельный участок</b>			
(вид объекта недвижимости)			
Лист № ____ Раздела <b>4.2</b>	Всего листов раздела <b>4.2</b> : ____	Всего разделов: ____	Всего листов выписки: ____
<b>28.04.2022 № 99/2022/464579735</b>			
Кадастровый номер:		<b>78:31:0001185:3</b>	

Номер точки	Координаты, м		Описание закрепления на местности	Средняя квадратическая погрешность определения координат характерных точек границы части земельного участка, м
	X	Y		
1	2	3	4	5

11	94886.34	114304.4	данные отсутствуют	данные отсутствуют
12	94886.98	114301.4	данные отсутствуют	данные отсутствуют
12	94886.98	114301.4	данные отсутствуют	данные отсутствуют
12	94886.98	114301.4	данные отсутствуют	данные отсутствуют
13	94889.85	114288.78	данные отсутствуют	данные отсутствуют
13	94889.85	114288.78	данные отсутствуют	данные отсутствуют
13	94889.85	114288.78	данные отсутствуют	данные отсутствуют
14	94892.49	114289.37	данные отсутствуют	данные отсутствуют
14	94892.49	114289.37	данные отсутствуют	данные отсутствуют
15	94890.09	114201.87	данные отсутствуют	данные отсутствуют
15	94890.09	114201.87	данные отсутствуют	данные отсутствуют
16	94889.7	114201.85	данные отсутствуют	данные отсутствуют
16	94889.7	114201.85	данные отсутствуют	данные отсутствуют
17	94889.4	114186.49	данные отсутствуют	данные отсутствуют
17	94889.4	114186.49	данные отсутствуют	данные отсутствуют
17	94889.4	114186.49	данные отсутствуют	данные отсутствуют
17	94889.4	114186.49	данные отсутствуют	данные отсутствуют
17	94889.4	114186.49	данные отсутствуют	данные отсутствуют
Государственный регистратор				ФГИС ЕГРН
полное наименование должности			подпись	инициалы, фамилия

М.П.

Раздел 4.2

Выписка из Единого государственного реестра недвижимости об объекте недвижимости

## Сведения о частях земельного участка

<b>Земельный участок</b>			
(вид объекта недвижимости)			
Лист № ____ Раздела <b>4.2</b>	Всего листов раздела <b>4.2</b> : ____	Всего разделов: ____	Всего листов выписки: ____
<b>28.04.2022 № 99/2022/464579735</b>			
Кадастровый номер:		<b>78:31:0001185:3</b>	

Номер точки	Координаты, м		Описание закрепления на местности	Средняя квадратическая погрешность определения координат характерных точек границы части земельного участка, м
	X	Y		
1	2	3	4	5
18	94891.45	114184.54	данные отсутствуют	данные отсутствуют
19	94893.6	114182.7	данные отсутствуют	данные отсутствуют
20	94895.86	114180.98	данные отсутствуют	данные отсутствуют
21	94898.2	114179.39	данные отсутствуют	данные отсутствуют
22	94900.62	114177.93	данные отсутствуют	данные отсутствуют
23	94903.13	114176.6	данные отсутствуют	данные отсутствуют
24	94905.69	114175.41	данные отсутствуют	данные отсутствуют
25	94908.32	114174.36	данные отсутствуют	данные отсутствуют
26	94911.01	114173.46	данные отсутствуют	данные отсутствуют
27	94913.73	114172.7	данные отсутствуют	данные отсутствуют
28	94916.5	114172.09	данные отсутствуют	данные отсутствуют
29	94919.29	114171.63	данные отсутствуют	данные отсутствуют
29	94919.29	114171.63	данные отсутствуют	данные отсутствуют
29	94919.29	114171.63	данные отсутствуют	данные отсутствуют
30	94922.11	114171.32	данные отсутствуют	данные отсутствуют
30	94922.11	114171.32	данные отсутствуют	данные отсутствуют
30	94922.11	114171.32	данные отсутствуют	данные отсутствуют
Государственный регистратор				ФГИС ЕГРН
полное наименование должности			подпись	инициалы, фамилия

М.П.

Раздел 4.2

Выписка из Единого государственного реестра недвижимости об объекте недвижимости

## Сведения о частях земельного участка

<b>Земельный участок</b>			
(вид объекта недвижимости)			
Лист № ____ Раздела <b>4.2</b>	Всего листов раздела <b>4.2</b> : ____	Всего разделов: ____	Всего листов выписки: ____



28.04.2022 № 99/2022/464579735

Кадастровый номер:

78:31:0001185:3

Номер точки	Координаты, м		Описание закрепления на местности	Средняя квадратическая погрешность определения координат характерных точек границы части земельного участка, м
	X	Y		
1	2	3	4	5
31	94924.94	114171.17	данные отсутствуют	данные отсутствуют
31	94924.94	114171.17	данные отсутствуют	данные отсутствуют
31	94924.94	114171.17	данные отсутствуют	данные отсутствуют
32	94927.77	114171.17	данные отсутствуют	данные отсутствуют
32	94927.77	114171.17	данные отсутствуют	данные отсутствуют
32	94927.77	114171.17	данные отсутствуют	данные отсутствуют
33	94930.6	114171.33	данные отсутствуют	данные отсутствуют
33	94930.6	114171.33	данные отсутствуют	данные отсутствуют
33	94930.6	114171.33	данные отсутствуют	данные отсутствуют
33	94930.6	114171.33	данные отсутствуют	данные отсутствуют
33	94930.6	114171.33	данные отсутствуют	данные отсутствуют
33	94930.6	114171.33	данные отсутствуют	данные отсутствуют
34	94933.12	114171.5	данные отсутствуют	данные отсутствуют
34	94933.12	114171.5	данные отсутствуют	данные отсутствуют
34	94933.12	114171.5	данные отсутствуют	данные отсутствуют
34	94933.12	114171.5	данные отсутствуют	данные отсутствуют
34	94933.12	114171.5	данные отсутствуют	данные отсутствуют

Государственный регистратор

полное наименование должности

подпись

ФГИС ЕГРН

инициалы, фамилия

М.П.

Раздел 4.2

Выписка из Единого государственного реестра недвижимости об объекте недвижимости  
Сведения о частях земельного участка

## Земельный участок

(вид объекта недвижимости)

Лист № \_\_\_\_ Раздела **4.2**Всего листов раздела **4.2**: \_\_\_\_

Всего разделов: \_\_\_\_

Всего листов выписки: \_\_\_\_

28.04.2022 № 99/2022/464579735

Кадастровый номер:

78:31:0001185:3

Номер точки	Координаты, м		Описание закрепления на местности	Средняя квадратическая погрешность определения координат характерных точек границы части земельного участка, м
	X	Y		
1	2	3	4	5
35	94935.64	114171.81	данные отсутствуют	данные отсутствуют
35	94935.64	114171.81	данные отсутствуют	данные отсутствуют
35	94935.64	114171.81	данные отсутствуют	данные отсутствуют
35	94935.64	114171.81	данные отсутствуют	данные отсутствуют
35	94935.64	114171.81	данные отсутствуют	данные отсутствуют
36	94938.13	114172.28	данные отсутствуют	данные отсутствуют
36	94938.13	114172.28	данные отсутствуют	данные отсутствуют
36	94938.13	114172.28	данные отсутствуют	данные отсутствуют
36	94938.13	114172.28	данные отсутствуют	данные отсутствуют
36	94938.13	114172.28	данные отсутствуют	данные отсутствуют
37	94940.59	114172.89	данные отсутствуют	данные отсутствуют
37	94940.59	114172.89	данные отсутствуют	данные отсутствуют
37	94940.59	114172.89	данные отсутствуют	данные отсутствуют
37	94940.59	114172.89	данные отсутствуют	данные отсутствуют
37	94940.59	114172.89	данные отсутствуют	данные отсутствуют
38	94943.01	114173.64	данные отсутствуют	данные отсутствуют
38	94943.01	114173.64	данные отсутствуют	данные отсутствуют

Государственный регистратор

полное наименование должности

подпись

ФГИС ЕГРН

инициалы, фамилия

М.П.

Выписка из Единого государственного реестра недвижимости об объекте недвижимости  
Сведения о частях земельного участка

<b>Земельный участок</b>			
<small>(вид объекта недвижимости)</small>			
Лист № ____ Раздела <b>4.2</b>	Всего листов раздела <b>4.2</b> : ____	Всего разделов: ____	Всего листов выписки: ____
<b>28.04.2022 № 99/2022/464579735</b>			
Кадастровый номер:		<b>78:31:0001185:3</b>	

Номер точки	Координаты, м		Описание закрепления на местности	Средняя квадратическая погрешность определения координат характерных точек границы части земельного участка, м
	X	Y		
1	2	3	4	5
38	94943.01	114173.64	данные отсутствуют	данные отсутствуют
38	94943.01	114173.64	данные отсутствуют	данные отсутствуют
38	94943.01	114173.64	данные отсутствуют	данные отсутствуют
39	94945.38	114174.53	данные отсутствуют	данные отсутствуют
39	94945.38	114174.53	данные отсутствуют	данные отсутствуют
39	94945.38	114174.53	данные отсутствуют	данные отсутствуют
39	94945.38	114174.53	данные отсутствуют	данные отсутствуют
39	94945.38	114174.53	данные отсутствуют	данные отсутствуют
40	94947.7	114175.56	данные отсутствуют	данные отсутствуют
40	94947.7	114175.56	данные отсутствуют	данные отсутствуют
40	94947.7	114175.56	данные отсутствуют	данные отсутствуют
40	94947.7	114175.56	данные отсутствуют	данные отсутствуют
40	94947.7	114175.56	данные отсутствуют	данные отсутствуют
41	94949.95	114176.72	данные отсутствуют	данные отсутствуют
41	94949.95	114176.72	данные отсутствуют	данные отсутствуют
41	94949.95	114176.72	данные отсутствуют	данные отсутствуют
41	94949.95	114176.72	данные отсутствуют	данные отсутствуют

Государственный регистратор		ФГИС ЕГРН
полное наименование должности	подпись	инициалы, фамилия

М.П.

Выписка из Единого государственного реестра недвижимости об объекте недвижимости  
Сведения о частях земельного участка

<b>Земельный участок</b>			
<small>(вид объекта недвижимости)</small>			
Лист № ____ Раздела <b>4.2</b>	Всего листов раздела <b>4.2</b> : ____	Всего разделов: ____	Всего листов выписки: ____
<b>28.04.2022 № 99/2022/464579735</b>			
Кадастровый номер:		<b>78:31:0001185:3</b>	

Номер точки	Координаты, м		Описание закрепления на местности	Средняя квадратическая погрешность определения координат характерных точек границы части земельного участка, м
	X	Y		
1	2	3	4	5
41	94949.95	114176.72	данные отсутствуют	данные отсутствуют
42	94952.13	114178.01	данные отсутствуют	данные отсутствуют
42	94952.13	114178.01	данные отсутствуют	данные отсутствуют
42	94952.13	114178.01	данные отсутствуют	данные отсутствуют
42	94952.13	114178.01	данные отсутствуют	данные отсутствуют
42	94952.13	114178.01	данные отсутствуют	данные отсутствуют
42	94952.13	114178.01	данные отсутствуют	данные отсутствуют
43	94954.23	114179.43	данные отсутствуют	данные отсутствуют
43	94954.23	114179.43	данные отсутствуют	данные отсутствуют
43	94954.23	114179.43	данные отсутствуют	данные отсутствуют
43	94954.23	114179.43	данные отсутствуют	данные отсутствуют
43	94954.23	114179.43	данные отсутствуют	данные отсутствуют
44	94956.24	114180.96	данные отсутствуют	данные отсутствуют
44	94956.24	114180.96	данные отсутствуют	данные отсутствуют
44	94956.24	114180.96	данные отсутствуют	данные отсутствуют
44	94956.24	114180.96	данные отсутствуют	данные отсутствуют

44	94956.24	114180.96	данные отсутствуют	данные отсутствуют
45	94958.17	114182.62	данные отсутствуют	данные отсутствуют

Государственный регистратор			ФГИС ЕГРН	
полное наименование должности			подпись	
			инициалы, фамилия	

М.П.

Раздел 4.2

Выписка из Единого государственного реестра недвижимости об объекте недвижимости  
Сведения о частях земельного участка

<b>Земельный участок</b>			
(вид объекта недвижимости)			
Лист № __ Раздела <b>4.2</b>	Всего листов раздела <b>4.2</b> : __	Всего разделов: __	Всего листов выписки: __
<b>28.04.2022 № 99/2022/464579735</b>			
Кадастровый номер:		<b>78:31:0001185:3</b>	

Номер точки	Координаты, м		Описание закрепления на местности	Средняя квадратическая погрешность определения координат характерных точек границы части земельного участка, м
	X	Y		
1	2	3	4	5
45	94958.17	114182.62	данные отсутствуют	данные отсутствуют
45	94958.17	114182.62	данные отсутствуют	данные отсутствуют
45	94958.17	114182.62	данные отсутствуют	данные отсутствуют
45	94958.17	114182.62	данные отсутствуют	данные отсутствуют
46	94959.99	114184.38	данные отсутствуют	данные отсутствуют
46	94959.99	114184.38	данные отсутствуют	данные отсутствуют
46	94959.99	114184.38	данные отсутствуют	данные отсутствуют
46	94959.99	114184.38	данные отсутствуют	данные отсутствуют
46	94959.99	114184.38	данные отсутствуют	данные отсутствуют
46	94959.99	114184.38	данные отсутствуют	данные отсутствуют
47	94961.71	114186.24	данные отсутствуют	данные отсутствуют
47	94961.71	114186.24	данные отсутствуют	данные отсутствуют
47	94961.71	114186.24	данные отсутствуют	данные отсутствуют
47	94961.71	114186.24	данные отсутствуют	данные отсутствуют
47	94961.71	114186.24	данные отсутствуют	данные отсутствуют
48	94963.31	114188.2	данные отсутствуют	данные отсутствуют
48	94963.31	114188.2	данные отсутствуют	данные отсутствуют
48	94963.31	114188.2	данные отсутствуют	данные отсутствуют

Государственный регистратор			ФГИС ЕГРН	
полное наименование должности			подпись	
			инициалы, фамилия	

М.П.

Раздел 4.2

Выписка из Единого государственного реестра недвижимости об объекте недвижимости  
Сведения о частях земельного участка

<b>Земельный участок</b>			
(вид объекта недвижимости)			
Лист № __ Раздела <b>4.2</b>	Всего листов раздела <b>4.2</b> : __	Всего разделов: __	Всего листов выписки: __
<b>28.04.2022 № 99/2022/464579735</b>			
Кадастровый номер:		<b>78:31:0001185:3</b>	

Номер точки	Координаты, м		Описание закрепления на местности	Средняя квадратическая погрешность определения координат характерных точек границы части земельного участка, м
	X	Y		
1	2	3	4	5
48	94963.31	114188.2	данные отсутствуют	данные отсутствуют
48	94963.31	114188.2	данные отсутствуют	данные отсутствуют
49	94964.8	114190.25	данные отсутствуют	данные отсутствуют
49	94964.8	114190.25	данные отсутствуют	данные отсутствуют
49	94964.8	114190.25	данные отсутствуют	данные отсутствуют
49	94964.8	114190.25	данные отсутствуют	данные отсутствуют
49	94964.8	114190.25	данные отсутствуют	данные отсутствуют
49	94964.8	114190.25	данные отсутствуют	данные отсутствуют
50	94966.17	114192.38	данные отсутствуют	данные отсутствуют
50	94966.17	114192.38	данные отсутствуют	данные отсутствуют

50	94966.17	114192.38	данные отсутствуют	данные отсутствуют
50	94966.17	114192.38	данные отсутствуют	данные отсутствуют
50	94966.17	114192.38	данные отсутствуют	данные отсутствуют
51	94967.41	114194.6	данные отсутствуют	данные отсутствуют
51	94967.41	114194.6	данные отсутствуют	данные отсутствуют
51	94967.41	114194.6	данные отсутствуют	данные отсутствуют
51	94967.41	114194.6	данные отсутствуют	данные отсутствуют
51	94967.41	114194.6	данные отсутствуют	данные отсутствуют

Государственный регистратор		ФГИС ЕГРН
полное наименование должности	подпись	инициалы, фамилия

М.П.

Раздел 4.2

Выписка из Единого государственного реестра недвижимости об объекте недвижимости  
Сведения о частях земельного участка

<b>Земельный участок</b>			
(вид объекта недвижимости)			
Лист № ____ Раздела <b>4.2</b>	Всего листов раздела <b>4.2</b> : ____	Всего разделов: ____	Всего листов выписки: ____
<b>28.04.2022 № 99/2022/464579735</b>			
Кадастровый номер:		<b>78:31:0001185:3</b>	

Номер точки	Координаты, м		Описание закрепления на местности	Средняя квадратическая погрешность определения координат характерных точек границы части земельного участка, м
	X	Y		
1	2	3	4	5
51	94967.41	114194.6	данные отсутствуют	данные отсутствуют
52	94968.09	114209.99	данные отсутствуют	данные отсутствуют
52	94968.09	114209.99	данные отсутствуют	данные отсутствуют
52	94968.09	114209.99	данные отсутствуют	данные отсутствуют
52	94968.09	114209.99	данные отсутствуют	данные отсутствуют
52	94968.09	114209.99	данные отсутствуют	данные отсутствуют
52	94968.09	114209.99	данные отсутствуют	данные отсутствуют
52	94968.09	114209.99	данные отсутствуют	данные отсутствуют
53	94967.89	114209.99	данные отсутствуют	данные отсутствуют
53	94967.89	114209.99	данные отсутствуют	данные отсутствуют
53	94967.89	114209.99	данные отсутствуют	данные отсутствуют
53	94967.89	114209.99	данные отсутствуют	данные отсутствуют
53	94967.89	114209.99	данные отсутствуют	данные отсутствуют
53	94967.89	114209.99	данные отсутствуют	данные отсутствуют
53	94967.89	114209.99	данные отсутствуют	данные отсутствуют
54	94972.21	114304.41	данные отсутствуют	данные отсутствуют
54	94972.21	114304.41	данные отсутствуют	данные отсутствуют
54	94972.21	114304.41	данные отсутствуют	данные отсутствуют
54	94972.21	114304.41	данные отсутствуют	данные отсутствуют

Государственный регистратор		ФГИС ЕГРН
полное наименование должности	подпись	инициалы, фамилия

М.П.

Раздел 4.2

Выписка из Единого государственного реестра недвижимости об объекте недвижимости  
Сведения о частях земельного участка

<b>Земельный участок</b>			
(вид объекта недвижимости)			
Лист № ____ Раздела <b>4.2</b>	Всего листов раздела <b>4.2</b> : ____	Всего разделов: ____	Всего листов выписки: ____
<b>28.04.2022 № 99/2022/464579735</b>			
Кадастровый номер:		<b>78:31:0001185:3</b>	

Номер точки	Координаты, м		Описание закрепления на местности	Средняя квадратическая погрешность определения координат характерных точек границы части земельного участка, м
	X	Y		
1	2	3	4	5
54	94972.21	114304.41	данные отсутствуют	данные отсутствуют
54	94972.21	114304.41	данные отсутствуют	данные отсутствуют
55	94972.08	114304.44	данные отсутствуют	данные отсутствуют

55	94972.08	114304.44	данные отсутствуют	данные отсутствуют
55	94972.08	114304.44	данные отсутствуют	данные отсутствуют
55	94972.08	114304.44	данные отсутствуют	данные отсутствуют
55	94972.08	114304.44	данные отсутствуют	данные отсутствуют
55	94972.08	114304.44	данные отсутствуют	данные отсутствуют
56	94972.57	114309.4	данные отсутствуют	данные отсутствуют
56	94972.57	114309.4	данные отсутствуют	данные отсутствуют
56	94972.57	114309.4	данные отсутствуют	данные отсутствуют
56	94972.57	114309.4	данные отсутствуют	данные отсутствуют
56	94972.57	114309.4	данные отсутствуют	данные отсутствуют
56	94972.57	114309.4	данные отсутствуют	данные отсутствуют
57	94973.77	114309.67	данные отсутствуют	данные отсутствуют
57	94973.77	114309.67	данные отсутствуют	данные отсутствуют
57	94973.77	114309.67	данные отсутствуют	данные отсутствуют

Государственный регистратор		ФГИС ЕГРН
полное наименование должности	подпись	инициалы, фамилия

М.П.

Раздел 4.2

Выписка из Единого государственного реестра недвижимости об объекте недвижимости  
Сведения о частях земельного участка

<b>Земельный участок</b>			
(вид объекта недвижимости)			
Лист № ____ Раздела <b>4.2</b>	Всего листов раздела <b>4.2</b> : ____	Всего разделов: ____	Всего листов выписки: ____
<b>28.04.2022 № 99/2022/464579735</b>			
Кадастровый номер:		<b>78:31:0001185:3</b>	

Номер точки	Координаты, м		Описание закрепления на местности	Средняя квадратическая погрешность определения координат характерных точек границы части земельного участка, м
	X	Y		
1	2	3	4	5
57	94973.77	114309.67	данные отсутствуют	данные отсутствуют
57	94973.77	114309.67	данные отсутствуют	данные отсутствуют
57	94973.77	114309.67	данные отсутствуют	данные отсутствуют
58	94970.41	114324.4	данные отсутствуют	данные отсутствуют
58	94970.41	114324.4	данные отсутствуют	данные отсутствуют
58	94970.41	114324.4	данные отсутствуют	данные отсутствуют
58	94970.41	114324.4	данные отсутствуют	данные отсутствуют
58	94970.41	114324.4	данные отсутствуют	данные отсутствуют
58	94970.41	114324.4	данные отсутствуют	данные отсутствуют
58	94970.41	114324.4	данные отсутствуют	данные отсутствуют
59	94969.3	114324.2	данные отсутствуют	данные отсутствуют
59	94969.3	114324.2	данные отсутствуют	данные отсутствуют
59	94969.3	114324.2	данные отсутствуют	данные отсутствуют
59	94969.3	114324.2	данные отсутствуют	данные отсутствуют
59	94969.3	114324.2	данные отсутствуют	данные отсутствуют
59	94969.3	114324.2	данные отсутствуют	данные отсутствуют
60	94966.95	114328.58	данные отсутствуют	данные отсутствуют
60	94966.95	114328.58	данные отсутствуют	данные отсутствуют

Государственный регистратор		ФГИС ЕГРН
полное наименование должности	подпись	инициалы, фамилия

М.П.

Раздел 4.2

Выписка из Единого государственного реестра недвижимости об объекте недвижимости  
Сведения о частях земельного участка

<b>Земельный участок</b>			
(вид объекта недвижимости)			
Лист № ____ Раздела <b>4.2</b>	Всего листов раздела <b>4.2</b> : ____	Всего разделов: ____	Всего листов выписки: ____
<b>28.04.2022 № 99/2022/464579735</b>			
Кадастровый номер:		<b>78:31:0001185:3</b>	

Номер точки	Координаты, м		Описание закрепления на местности	Средняя квадратическая погрешность определения координат характерных точек границы части земельного участка, м
	X	Y		
1	2	3	4	5
60	94966.95	114328.58	данные отсутствуют	данные отсутствуют
60	94966.95	114328.58	данные отсутствуют	данные отсутствуют
60	94966.95	114328.58	данные отсутствуют	данные отсутствуют
60	94966.95	114328.58	данные отсутствуют	данные отсутствуют
61	94966.8	114328.56	данные отсутствуют	данные отсутствуют
61	94966.8	114328.56	данные отсутствуют	данные отсутствуют
61	94966.8	114328.56	данные отсутствуют	данные отсутствуют
61	94966.8	114328.56	данные отсутствуют	данные отсутствуют
61	94966.8	114328.56	данные отсутствуют	данные отсутствуют
61	94966.8	114328.56	данные отсутствуют	данные отсутствуют
62	94923.76	114412.5	данные отсутствуют	данные отсутствуют
62	94923.76	114412.5	данные отсутствуют	данные отсутствуют
62	94923.76	114412.5	данные отсутствуют	данные отсутствуют
62	94923.76	114412.5	данные отсутствуют	данные отсутствуют
62	94923.76	114412.5	данные отсутствуют	данные отсутствуют
62	94923.76	114412.5	данные отсутствуют	данные отсутствуют
62	94923.76	114412.5	данные отсутствуют	данные отсутствуют
62	94923.76	114412.5	данные отсутствуют	данные отсутствуют
62	94923.76	114412.5	данные отсутствуют	данные отсутствуют

Государственный регистратор		ФГИС ЕГРН
полное наименование должности	подпись	инициалы, фамилия

М.П.

Раздел 4.2

Выписка из Единого государственного реестра недвижимости об объекте недвижимости  
Сведения о частях земельного участка

<b>Земельный участок</b>			
(вид объекта недвижимости)			
Лист № ___ Раздела <b>4.2</b>	Всего листов раздела <b>4.2</b> : ___	Всего разделов: ___	Всего листов выписки: ___
<b>28.04.2022 № 99/2022/464579735</b>			
Кадастровый номер:		<b>78:31:0001185:3</b>	

Номер точки	Координаты, м		Описание закрепления на местности	Средняя квадратическая погрешность определения координат характерных точек границы части земельного участка, м
	X	Y		
1	2	3	4	5
62	94923.76	114412.5	данные отсутствуют	данные отсутствуют
62	94923.76	114412.5	данные отсутствуют	данные отсутствуют
62	94923.76	114412.5	данные отсутствуют	данные отсутствуют
63	94924.04	114412.66	данные отсутствуют	данные отсутствуют
63	94924.04	114412.66	данные отсутствуют	данные отсутствуют
63	94924.04	114412.66	данные отсутствуют	данные отсутствуют
63	94924.04	114412.66	данные отсутствуют	данные отсутствуют
63	94924.04	114412.66	данные отсутствуют	данные отсутствуют
63	94924.04	114412.66	данные отсутствуют	данные отсутствуют
63	94924.04	114412.66	данные отсутствуют	данные отсутствуют
63	94924.04	114412.66	данные отсутствуют	данные отсутствуют
63	94924.04	114412.66	данные отсутствуют	данные отсутствуют
63	94924.04	114412.66	данные отсутствуют	данные отсутствуют
63	94924.04	114412.66	данные отсутствуют	данные отсутствуют
63	94924.04	114412.66	данные отсутствуют	данные отсутствуют
63	94924.04	114412.66	данные отсутствуют	данные отсутствуют
63	94924.04	114412.66	данные отсутствуют	данные отсутствуют
63	94924.04	114412.66	данные отсутствуют	данные отсутствуют
64	94855.81	114378.93	данные отсутствуют	данные отсутствуют
64	94855.81	114378.93	данные отсутствуют	данные отсутствуют
65	94894.26	114385.73	данные отсутствуют	данные отсутствуют
65	94894.26	114385.73	данные отсутствуют	данные отсутствуют

Государственный регистратор		ФГИС ЕГРН
полное наименование должности	подпись	инициалы, фамилия

М.П.

Раздел 4.2

Выписка из Единого государственного реестра недвижимости об объекте недвижимости  
Сведения о частях земельного участка



<b>Земельный участок</b>			
(вид объекта недвижимости)			
Лист № ____ Раздела <b>4.2</b>	Всего листов раздела <b>4.2</b> : ____	Всего разделов: ____	Всего листов выписки: ____
<b>28.04.2022 № 99/2022/464579735</b>			
Кадастровый номер:		<b>78:31:0001185:3</b>	

Номер точки	Координаты, м		Описание закрепления на местности	Средняя квадратическая погрешность определения координат характерных точек границы части земельного участка, м
	X	Y		
1	2	3	4	5
66	94910.27	114353.59	данные отсутствуют	данные отсутствуют
66	94910.27	114353.59	данные отсутствуют	данные отсутствуют
67	94912.94	114348.14	данные отсутствуют	данные отсутствуют
67	94912.94	114348.14	данные отсутствуют	данные отсутствуют
68	94913.05	114348.03	данные отсутствуют	данные отсутствуют
68	94913.05	114348.03	данные отсутствуют	данные отсутствуют
69	94913.05	114347.92	данные отсутствуют	данные отсутствуют
69	94913.05	114347.92	данные отсутствуют	данные отсутствуют
70	94936.74	114300.66	данные отсутствуют	данные отсутствуют
70	94936.74	114300.66	данные отсутствуют	данные отсутствуют
71	94935.51	114262.18	данные отсутствуют	данные отсутствуют
71	94935.51	114262.18	данные отсутствуют	данные отсутствуют
72	94935.29	114255.96	данные отсутствуют	данные отсутствуют
72	94935.29	114255.96	данные отсутствуют	данные отсутствуют
73	94934.29	114218.37	данные отсутствуют	данные отсутствуют
73	94934.29	114218.37	данные отсутствуют	данные отсутствуют
74	94931.51	114207.81	данные отсутствуют	данные отсутствуют

Государственный регистратор		ФГИС ЕГРН
полное наименование должности	подпись	инициалы, фамилия

М.П.

Раздел 4.2

Выписка из Единого государственного реестра недвижимости об объекте недвижимости  
Сведения о частях земельного участка

<b>Земельный участок</b>			
(вид объекта недвижимости)			
Лист № ____ Раздела <b>4.2</b>	Всего листов раздела <b>4.2</b> : ____	Всего разделов: ____	Всего листов выписки: ____
<b>28.04.2022 № 99/2022/464579735</b>			
Кадастровый номер:		<b>78:31:0001185:3</b>	

Номер точки	Координаты, м		Описание закрепления на местности	Средняя квадратическая погрешность определения координат характерных точек границы части земельного участка, м
	X	Y		
1	2	3	4	5
74	94931.51	114207.81	данные отсутствуют	данные отсутствуют
75	94928.95	114201.14	данные отсутствуют	данные отсутствуют
75	94928.95	114201.14	данные отсутствуют	данные отсутствуют
76	94917.72	114171.88	данные отсутствуют	данные отсутствуют
76	94917.72	114171.88	данные отсутствуют	данные отсутствуют
77	94920.27	114171.51	данные отсутствуют	данные отсутствуют
77	94920.27	114171.51	данные отсутствуют	данные отсутствуют
78	94922.85	114171.27	данные отсутствуют	данные отсутствуют
78	94922.85	114171.27	данные отсутствуют	данные отсутствуют
79	94925.43	114171.16	данные отсутствуют	данные отсутствуют
79	94925.43	114171.16	данные отсутствуют	данные отсутствуют
80	94928.01	114171.18	данные отсутствуют	данные отсутствуют
80	94928.01	114171.18	данные отсутствуют	данные отсутствуют
81	94893.84	114182.52	данные отсутствуют	данные отсутствуют
82	94894.4	114183.21	данные отсутствуют	данные отсутствуют
83	94894.83	114183.99	данные отсутствуют	данные отсутствуют
84	94895.12	114184.83	данные отсутствуют	данные отсутствуют

Государственный регистратор		ФГИС ЕГРН
полное наименование должности	подпись	инициалы, фамилия

М.П.

Раздел 4.2

Выписка из Единого государственного реестра недвижимости об объекте недвижимости  
Сведения о частях земельного участка

<b>Земельный участок</b>			
(вид объекта недвижимости)			
Лист № ____ Раздела <b>4.2</b>	Всего листов раздела <b>4.2</b> : ____	Всего разделов: ____	Всего листов выписки: ____
<b>28.04.2022 № 99/2022/464579735</b>			
Кадастровый номер:		<b>78:31:0001185:3</b>	

Номер точки	Координаты, м		Описание закрепления на местности	Средняя квадратическая погрешность определения координат характерных точек границы части земельного участка, м
	X	Y		
1	2	3	4	5
85	94895.26	114185.72	данные отсутствуют	данные отсутствуют
86	94895.23	114186.61	данные отсутствуют	данные отсутствуют
87	94895.05	114187.48	данные отсутствуют	данные отсутствуют
88	94894.71	114188.31	данные отсутствуют	данные отсутствуют
89	94894.23	114189.06	данные отсутствуют	данные отсутствуют
90	94893.63	114189.72	данные отсутствуют	данные отсутствуют
91	94892.92	114190.26	данные отсутствуют	данные отсутствуют
92	94892.12	114190.67	данные отсутствуют	данные отсутствуют
93	94891.26	114190.92	данные отсутствуют	данные отсутствуют
94	94890.38	114191.02	данные отсутствуют	данные отсутствуют
95	94889.49	114190.97	данные отсутствуют	данные отсутствуют
96	94890.82	114185.11	данные отсутствуют	данные отсутствуют
97	94892.31	114183.78	данные отсутствуют	данные отсутствуют
98	94853.02	114384.54	данные отсутствуют	данные отсутствуют
99	94853.76	114385.02	данные отсутствуют	данные отсутствуют
100	94854.4	114385.63	данные отсутствуют	данные отсутствуют
101	94854.92	114386.35	данные отсутствуют	данные отсутствуют

Государственный регистратор		ФГИС ЕГРН
полное наименование должности	подпись	инициалы, фамилия

М.П.

Раздел 4.2

Выписка из Единого государственного реестра недвижимости об объекте недвижимости  
Сведения о частях земельного участка

<b>Земельный участок</b>			
(вид объекта недвижимости)			
Лист № ____ Раздела <b>4.2</b>	Всего листов раздела <b>4.2</b> : ____	Всего разделов: ____	Всего листов выписки: ____
<b>28.04.2022 № 99/2022/464579735</b>			
Кадастровый номер:		<b>78:31:0001185:3</b>	

Номер точки	Координаты, м		Описание закрепления на местности	Средняя квадратическая погрешность определения координат характерных точек границы части земельного участка, м
	X	Y		
1	2	3	4	5
102	94855.31	114387.15	данные отсутствуют	данные отсутствуют
103	94855.56	114388	данные отсутствуют	данные отсутствуют
104	94855.65	114388.89	данные отсутствуют	данные отсутствуют
105	94855.58	114389.77	данные отсутствуют	данные отсутствуют
106	94855.35	114390.63	данные отсутствуют	данные отсутствуют
107	94854.98	114391.43	данные отсутствуют	данные отсутствуют
108	94854.47	114392.16	данные отсутствуют	данные отсутствуют
109	94853.84	114392.79	данные отсутствуют	данные отсутствуют
110	94853.1	114393.29	данные отсутствуют	данные отсутствуют
111	94852.3	114393.65	данные отсутствуют	данные отсутствуют
112	94851.43	114393.87	данные отсутствуют	данные отсутствуют
113	94850.55	114393.93	данные отсутствуют	данные отсутствуют

114	94849.67	114393.84	данные отсутствуют	данные отсутствуют
115	94848.82	114393.59	данные отсутствуют	данные отсутствуют
116	94848.24	114393.36	данные отсутствуют	данные отсутствуют
117	94882.33	114325.51	данные отсутствуют	данные отсутствуют
118	94883.73	114325.38	данные отсутствуют	данные отсутствуют

Государственный регистратор		ФГИС ЕГРН
полное наименование должности	подпись	инициалы, фамилия

М.П.

Раздел 4.2

Выписка из Единого государственного реестра недвижимости об объекте недвижимости  
Сведения о частях земельного участка

<b>Земельный участок</b>			
(вид объекта недвижимости)			
Лист № ____ Раздела <b>4.2</b>	Всего листов раздела <b>4.2</b> : ____	Всего разделов: ____	Всего листов выписки: ____
<b>28.04.2022 № 99/2022/464579735</b>			
Кадастровый номер:		<b>78:31:0001185:3</b>	

Номер точки	Координаты, м		Описание закрепления на местности	Средняя квадратическая погрешность определения координат характерных точек границы части земельного участка, м
	X	Y		
1	2	3	4	5
119	94889.64	114325.3	данные отсутствуют	данные отсутствуют
120	94888.24	114322.92	данные отсутствуют	данные отсутствуют
121	94885.97	114318.18	данные отсутствуют	данные отсутствуют
122	94885.68	114317.51	данные отсутствуют	данные отсутствуют
123	94884.27	114314.28	данные отсутствуют	данные отсутствуют
124	94890.71	114224.47	данные отсутствуют	данные отсутствуют
125	94892.7	114221.21	данные отсутствуют	данные отсутствуют
126	94894.82	114218.03	данные отсутствуют	данные отсутствуют
127	94897.08	114214.95	данные отсутствуют	данные отсутствуют
128	94899.45	114211.96	данные отсутствуют	данные отсутствуют
129	94901.94	114209.06	данные отсутствуют	данные отсутствуют
130	94904.55	114206.27	данные отсутствуют	данные отсутствуют
131	94907.27	114203.59	данные отсутствуют	данные отсутствуют
132	94910.09	114201.02	данные отсутствуют	данные отсутствуют
133	94913.01	114198.56	данные отсутствуют	данные отсутствуют
134	94916.04	114196.22	данные отсутствуют	данные отсутствуют
135	94919.15	114194.01	данные отсутствуют	данные отсутствуют

Государственный регистратор		ФГИС ЕГРН
полное наименование должности	подпись	инициалы, фамилия

М.П.

Раздел 4.2

Выписка из Единого государственного реестра недвижимости об объекте недвижимости  
Сведения о частях земельного участка

<b>Земельный участок</b>			
(вид объекта недвижимости)			
Лист № ____ Раздела <b>4.2</b>	Всего листов раздела <b>4.2</b> : ____	Всего разделов: ____	Всего листов выписки: ____
<b>28.04.2022 № 99/2022/464579735</b>			
Кадастровый номер:		<b>78:31:0001185:3</b>	

Номер точки	Координаты, м		Описание закрепления на местности	Средняя квадратическая погрешность определения координат характерных точек границы части земельного участка, м
	X	Y		
1	2	3	4	5
136	94922.35	114191.93	данные отсутствуют	данные отсутствуют
137	94925.63	114189.97	данные отсутствуют	данные отсутствуют
138	94928.99	114188.15	данные отсутствуют	данные отсутствуют
139	94932.42	114186.47	данные отсутствуют	данные отсутствуют
140	94935.91	114184.93	данные отсутствуют	данные отсутствуют
141	94939.47	114183.53	данные отсутствуют	данные отсутствуют

142	94943.07	114182.27	данные отсутствуют	данные отсутствуют
143	94946.73	114181.16	данные отсутствуют	данные отсутствуют
144	94950.42	114180.2	данные отсутствуют	данные отсутствуют
145	94954.16	114179.39	данные отсутствуют	данные отсутствуют
146	94956.18	114180.92	данные отсутствуют	данные отсутствуют
147	94958.12	114182.57	данные отсутствуют	данные отсутствуют
148	94959.95	114184.34	данные отсутствуют	данные отсутствуют
149	94961.68	114186.21	данные отсутствуют	данные отсутствуют
150	94963.29	114188.17	данные отсутствуют	данные отсутствуют
151	94964.79	114190.23	данные отсутствуют	данные отсутствуют
152	94966.16	114192.37	данные отсутствуют	данные отсутствуют

Государственный регистратор		ФГИС ЕГРН
полное наименование должности	подпись	инициалы, фамилия

М.П.

Раздел 4.2

Выписка из Единого государственного реестра недвижимости об объекте недвижимости

## Сведения о частях земельного участка

<b>Земельный участок</b>			
(вид объекта недвижимости)			
Лист № ____ Раздела <b>4.2</b>	Всего листов раздела <b>4.2</b> : ____	Всего разделов: ____	Всего листов выписки: ____
<b>28.04.2022 № 99/2022/464579735</b>			
Кадастровый номер:		<b>78:31:0001185:3</b>	

Номер точки	Координаты, м		Описание закрепления на местности	Средняя квадратическая погрешность определения координат характерных точек границы части земельного участка, м
	X	Y		
1	2	3	4	5
153	94890.32	114210.2	данные отсутствуют	данные отсутствуют
154	94890.99	114210.68	данные отсутствуют	данные отсутствуют
155	94891.58	114211.27	данные отсутствуют	данные отсутствуют
156	94892.06	114211.96	данные отсутствуют	данные отсутствуют
157	94892.41	114212.71	данные отсутствуют	данные отсутствуют
158	94892.64	114213.51	данные отсутствуют	данные отсутствуют
159	94892.73	114214.34	данные отсутствуют	данные отсутствуют
160	94892.69	114215.17	данные отсутствуют	данные отсутствуют
161	94892.5	114215.98	данные отсутствуют	данные отсутствуют
162	94892.19	114216.75	данные отсутствуют	данные отсутствуют
163	94891.75	114217.46	данные отсутствуют	данные отсутствуют
164	94891.19	114218.08	данные отсутствуют	данные отсутствуют
165	94890.55	114218.61	данные отсутствуют	данные отсутствуют
166	94891.96	114270.21	данные отсутствуют	данные отсутствуют
167	94891.79	114264.03	данные отсутствуют	данные отсутствуют
168	94892.27	114264.7	данные отсутствуют	данные отсутствуют
169	94892.64	114265.45	данные отсутствуют	данные отсутствуют

Государственный регистратор		ФГИС ЕГРН
полное наименование должности	подпись	инициалы, фамилия

М.П.

Раздел 4.2

Выписка из Единого государственного реестра недвижимости об объекте недвижимости

## Сведения о частях земельного участка

<b>Земельный участок</b>			
(вид объекта недвижимости)			
Лист № ____ Раздела <b>4.2</b>	Всего листов раздела <b>4.2</b> : ____	Всего разделов: ____	Всего листов выписки: ____
<b>28.04.2022 № 99/2022/464579735</b>			
Кадастровый номер:		<b>78:31:0001185:3</b>	

Номер точки	Координаты, м		Описание закрепления на местности	Средняя квадратическая погрешность определения координат характерных точек границы части земельного участка, м
	X	Y		
1	2	3	4	5

170	94892.87	114266.26	данные отсутствуют	данные отсутствуют
171	94892.96	114267.08	данные отсутствуют	данные отсутствуют
172	94892.92	114267.92	данные отсутствуют	данные отсутствуют
173	94892.73	114268.73	данные отсутствуют	данные отсутствуют
174	94892.4	114269.5	данные отсутствуют	данные отсутствуют
175	94879.09	114332.03	данные отсутствуют	данные отсутствуют
176	94879.19	114332.85	данные отсутствуют	данные отсутствуют
177	94879.16	114333.69	данные отсутствуют	данные отсутствуют
178	94878.99	114334.5	данные отсутствуют	данные отсутствуют
179	94878.68	114335.28	данные отсутствуют	данные отсутствуют
180	94878.25	114335.99	данные отсутствуют	данные отсутствуют
181	94877.7	114336.62	данные отсутствуют	данные отсутствуют
182	94877.06	114337.15	данные отсутствуют	данные отсутствуют
183	94876.34	114337.57	данные отсутствуют	данные отсутствуют
184	94933.13	114171.5	данные отсутствуют	данные отсутствуют
185	94935.64	114171.82	данные отсутствуют	данные отсутствуют
186	94938.14	114172.29	данные отсутствуют	данные отсутствуют

Государственный регистратор		ФГИС ЕГРН
полное наименование должности	подпись	инициалы, фамилия

М.П.

Раздел 4.2

Выписка из Единого государственного реестра недвижимости об объекте недвижимости

## Сведения о частях земельного участка

<b>Земельный участок</b>			
(вид объекта недвижимости)			
Лист № ____ Раздела <b>4.2</b>	Всего листов раздела <b>4.2</b> : ____	Всего разделов: ____	Всего листов выписки: ____
<b>28.04.2022 № 99/2022/464579735</b>			
Кадастровый номер:		<b>78:31:0001185:3</b>	

Номер точки	Координаты, м		Описание закрепления на местности	Средняя квадратическая погрешность определения координат характерных точек границы части земельного участка, м
	X	Y		
1	2	3	4	5
187	94937.44	114172.77	данные отсутствуют	данные отсутствуют
188	94936.67	114173.13	данные отсутствуют	данные отсутствуют
189	94935.85	114173.37	данные отсутствуют	данные отсутствуют
190	94935.01	114173.47	данные отсутствуют	данные отсутствуют
191	94934.16	114173.43	данные отсутствуют	данные отсутствуют
192	94933.33	114173.25	данные отсутствуют	данные отсутствуют
193	94932.53	114172.94	данные отсутствуют	данные отсутствуют
194	94931.8	114172.51	данные отсутствуют	данные отсутствуют
195	94931.15	114171.97	данные отсутствуют	данные отсутствуют
196	94907.03	114174.87	данные отсутствуют	данные отсутствуют
197	94891.22	114185.92	данные отсутствуют	данные отсутствуют
198	94889.41	114187.21	данные отсутствуют	данные отсутствуют
199	94891.32	114184.65	данные отсутствуют	данные отсутствуют
200	94893.33	114182.92	данные отсутствуют	данные отсутствуют
201	94895.43	114181.29	данные отсутствуют	данные отсутствуют
202	94897.61	114179.77	данные отсутствуют	данные отсутствуют
203	94899.87	114178.37	данные отсутствуют	данные отсутствуют

Государственный регистратор		ФГИС ЕГРН
полное наименование должности	подпись	инициалы, фамилия

М.П.

Раздел 4.2

Выписка из Единого государственного реестра недвижимости об объекте недвижимости

## Сведения о частях земельного участка

<b>Земельный участок</b>			
(вид объекта недвижимости)			
Лист № ____ Раздела <b>4.2</b>	Всего листов раздела <b>4.2</b> : ____	Всего разделов: ____	Всего листов выписки: ____

28.04.2022 № 99/2022/464579735

Кадастровый номер:

78:31:0001185:3

Номер точки	Координаты, м		Описание закрепления на местности	Средняя квадратическая погрешность определения координат характерных точек границы части земельного участка, м
	X	Y		
1	2	3	4	5
204	94902.19	114177.08	данные отсутствуют	данные отсутствуют
205	94904.58	114175.91	данные отсутствуют	данные отсутствуют
206	94961.3	114185.78	данные отсутствуют	данные отсутствуют
207	94958.23	114186.62	данные отсутствуют	данные отсутствуют
208	94956.57	114187.03	данные отсутствуют	данные отсутствуют
209	94954.89	114187.29	данные отсутствуют	данные отсутствуют
210	94953.19	114187.4	данные отсутствуют	данные отсутствуют
211	94951.49	114187.37	данные отсутствуют	данные отсутствуют
212	94949.79	114187.18	данные отсутствуют	данные отсутствуют
213	94948.12	114186.85	данные отсутствуют	данные отсутствуют
214	94946.49	114186.36	данные отсутствуют	данные отсутствуют
215	94944.91	114185.74	данные отсутствуют	данные отсутствуют
216	94943.38	114184.98	данные отсутствуют	данные отсутствуют
217	94941.93	114184.08	данные отсутствуют	данные отсутствуют
218	94940.57	114183.07	данные отсутствуют	данные отсутствуют
219	94939.3	114181.93	данные отсутствуют	данные отсутствуют
220	94938.13	114180.69	данные отсутствуют	данные отсутствуют

Государственный регистратор		ФГИС ЕГРН
полное наименование должности	подпись	инициалы, фамилия

М.П.

Раздел 4.2

Выписка из Единого государственного реестра недвижимости об объекте недвижимости  
Сведения о частях земельного участка

<b>Земельный участок</b>			
(вид объекта недвижимости)			
Лист № ____ Раздела <b>4.2</b>	Всего листов раздела <b>4.2</b> : ____	Всего разделов: ____	Всего листов выписки: ____
<b>28.04.2022 № 99/2022/464579735</b>			
Кадастровый номер:		78:31:0001185:3	

Номер точки	Координаты, м		Описание закрепления на местности	Средняя квадратическая погрешность определения координат характерных точек границы части земельного участка, м
	X	Y		
1	2	3	4	5
221	94937.08	114179.35	данные отсутствуют	данные отсутствуют
222	94936.15	114177.92	данные отсутствуют	данные отсутствуют
223	94935.35	114176.42	данные отсутствуют	данные отсутствуют
224	94934.69	114174.85	данные отсутствуют	данные отсутствуют
225	94934.17	114173.23	данные отсутствуют	данные отсутствуют
226	94933.8	114171.57	данные отсутствуют	данные отсутствуют
227	94936.21	114171.91	данные отсутствуют	данные отсутствуют
228	94938.59	114172.38	данные отсутствуют	данные отсутствуют
229	94940.95	114172.99	данные отсутствуют	данные отсутствуют
230	94943.27	114173.73	данные отсутствуют	данные отсутствуют
231	94945.54	114174.6	данные отсутствуют	данные отсутствуют
232	94947.77	114175.59	данные отсутствуют	данные отсутствуют
233	94949.93	114176.71	данные отсутствуют	данные отсутствуют
234	94952.02	114177.95	данные отсутствуют	данные отсутствуют
235	94954.05	114179.3	данные отсутствуют	данные отсутствуют
236	94955.99	114180.76	данные отсутствуют	данные отсутствуют
237	94957.85	114182.33	данные отсутствуют	данные отсутствуют

Государственный регистратор		ФГИС ЕГРН
полное наименование должности	подпись	инициалы, фамилия

М.П.



Выписка из Единого государственного реестра недвижимости об объекте недвижимости  
Сведения о частях земельного участка

<b>Земельный участок</b>			
<small>(вид объекта недвижимости)</small>			
Лист № ____ Раздела <b>4.2</b>	Всего листов раздела <b>4.2</b> : ____	Всего разделов: ____	Всего листов выписки: ____
<b>28.04.2022 № 99/2022/464579735</b>			
Кадастровый номер:		<b>78:31:0001185:3</b>	

Номер точки	Координаты, м		Описание закрепления на местности	Средняя квадратическая погрешность определения координат характерных точек границы части земельного участка, м
	X	Y		
1	2	3	4	5
238	94959.62	114184.01	данные отсутствуют	данные отсутствуют
239	94889.4	114186.71	данные отсутствуют	данные отсутствуют
240	94890	114187.55	данные отсутствуют	данные отсутствуют
241	94890.19	114187.89	данные отсутствуют	данные отсутствуют
242	94890.32	114188.26	данные отсутствуют	данные отсутствуют
243	94890.38	114188.66	данные отсутствуют	данные отсутствуют
244	94892.83	114278.46	данные отсутствуют	данные отсутствуют
245	94892.27	114281.35	данные отсутствуют	данные отсутствуют
246	94890.78	114288.99	данные отсутствуют	данные отсутствуют
247	94885.22	114317.41	данные отсутствуют	данные отсутствуют
248	94884.49	114321.16	данные отсутствуют	данные отсутствуют
249	94884.09	114323.19	данные отсутствуют	данные отсутствуют
250	94884.09	114323.26	данные отсутствуют	данные отсутствуют
251	94884.42	114323.71	данные отсутствуют	данные отсутствуют
252	94884.61	114324.23	данные отсутствуют	данные отсутствуют
253	94884.65	114324.79	данные отсутствуют	данные отсутствуют
254	94884.53	114325.33	данные отсутствуют	данные отсутствуют

Государственный регистратор		ФГИС ЕГРН
полное наименование должности	подпись	инициалы, фамилия

М.П.

Раздел 4.2

Выписка из Единого государственного реестра недвижимости об объекте недвижимости  
Сведения о частях земельного участка

<b>Земельный участок</b>			
<small>(вид объекта недвижимости)</small>			
Лист № ____ Раздела <b>4.2</b>	Всего листов раздела <b>4.2</b> : ____	Всего разделов: ____	Всего листов выписки: ____
<b>28.04.2022 № 99/2022/464579735</b>			
Кадастровый номер:		<b>78:31:0001185:3</b>	

Номер точки	Координаты, м		Описание закрепления на местности	Средняя квадратическая погрешность определения координат характерных точек границы части земельного участка, м
	X	Y		
1	2	3	4	5
255	94884.27	114325.82	данные отсутствуют	данные отсутствуют
256	94883.88	114326.22	данные отсутствуют	данные отсутствуют
257	94883.4	114326.5	данные отсутствуют	данные отсутствуют
258	94882.86	114326.64	данные отсутствуют	данные отсутствуют
259	94843.86	114405.09	данные отсутствуют	данные отсутствуют
260	94910.67	114424.17	данные отсутствуют	данные отсутствуют
261	94911.04	114424.29	данные отсутствуют	данные отсутствуют
262	94911.36	114424.51	данные отсутствуют	данные отсутствуют
263	94911.61	114424.83	данные отсутствуют	данные отсутствуют
264	94916.24	114172.15	данные отсутствуют	данные отсутствуют
265	94889.49	114191.2	данные отсутствуют	данные отсутствуют
266	94891.43	114184.55	данные отсутствуют	данные отсутствуют
267	94893.57	114182.73	данные отсутствуют	данные отсутствуют
268	94895.8	114181.03	данные отсутствуют	данные отсутствуют
269	94898.12	114179.45	данные отсутствуют	данные отсутствуют

270	94900.52	114177.99	данные отсутствуют	данные отсутствуют
271	94902.99	114176.67	данные отсутствуют	данные отсутствуют

Государственный регистратор		ФГИС ЕГРН
полное наименование должности	подпись	инициалы, фамилия

М.П.

Раздел 4.2

Выписка из Единого государственного реестра недвижимости об объекте недвижимости  
Сведения о частях земельного участка

<b>Земельный участок</b>			
(вид объекта недвижимости)			
Лист № ____ Раздела <b>4.2</b>	Всего листов раздела <b>4.2</b> : ____	Всего разделов: ____	Всего листов выписки: ____
<b>28.04.2022 № 99/2022/464579735</b>			
Кадастровый номер:		<b>78:31:0001185:3</b>	

Номер точки	Координаты, м		Описание закрепления на местности	Средняя квадратическая погрешность определения координат характерных точек границы части земельного участка, м
	X	Y		
1	2	3	4	5
272	94905.54	114175.48	данные отсутствуют	данные отсутствуют
273	94908.14	114174.43	данные отсутствуют	данные отсутствуют
274	94910.8	114173.52	данные отсутствуют	данные отсутствуют
275	94913.5	114172.76	данные отсутствуют	данные отсутствуют
276	94879.11	114415.84	данные отсутствуют	данные отсутствуют
276	94879.11	114415.84	данные отсутствуют	данные отсутствуют
277	94879.53	114414.74	данные отсутствуют	данные отсутствуют
277	94879.53	114414.74	данные отсутствуют	данные отсутствуют
278	94936.19	114300.62	данные отсутствуют	данные отсутствуют
278	94936.19	114300.62	данные отсутствуют	данные отсутствуют
279	94933.76	114218.81	данные отсутствуют	данные отсутствуют
279	94933.76	114218.81	данные отсутствуют	данные отсутствуют
280	94930.97	114208.28	данные отсутствуют	данные отсутствуют
280	94930.97	114208.28	данные отсутствуют	данные отсутствуют
281	94917.18	114171.98	данные отсутствуют	данные отсутствуют
281	94917.18	114171.98	данные отсутствуют	данные отсутствуют
282	94856.19	114378.15	данные отсутствуют	данные отсутствуют

Государственный регистратор		ФГИС ЕГРН
полное наименование должности	подпись	инициалы, фамилия

М.П.

Раздел 4.2

Выписка из Единого государственного реестра недвижимости об объекте недвижимости  
Сведения о частях земельного участка

<b>Земельный участок</b>			
(вид объекта недвижимости)			
Лист № ____ Раздела <b>4.2</b>	Всего листов раздела <b>4.2</b> : ____	Всего разделов: ____	Всего листов выписки: ____
<b>28.04.2022 № 99/2022/464579735</b>			
Кадастровый номер:		<b>78:31:0001185:3</b>	

Номер точки	Координаты, м		Описание закрепления на местности	Средняя квадратическая погрешность определения координат характерных точек границы части земельного участка, м
	X	Y		
1	2	3	4	5
282	94856.19	114378.15	данные отсутствуют	данные отсутствуют
282	94856.19	114378.15	данные отсутствуют	данные отсутствуют
282	94856.19	114378.15	данные отсутствуют	данные отсутствуют
283	94933.44	114393.63	данные отсутствуют	данные отсутствуют
283	94933.44	114393.63	данные отсутствуют	данные отсутствуют
283	94933.44	114393.63	данные отсутствуют	данные отсутствуют
283	94933.44	114393.63	данные отсутствуют	данные отсутствуют

Государственный регистратор		ФГИС ЕГРН
-----------------------------	--	-----------

полное наименование должности	подпись	инициалы, фамилия
-------------------------------	---------	-------------------

М.П.

Сведения о характерных точках границы части (частей) земельного участка				
Учетный номер части: 14				
Система координат: МСК-05				
Зона №				
Номер точки	Координаты, м		Описание закрепления на местности	Средняя квадратическая погрешность определения координат характерных точек границы части земельного участка, м
	X	Y		
1	2	3	4	5
1	94916.92	114426.32	данные отсутствуют	данные отсутствуют
1	94916.92	114426.32	данные отсутствуют	данные отсутствуют
1	94916.92	114426.32	данные отсутствуют	данные отсутствуют
1	94916.92	114426.32	данные отсутствуют	данные отсутствуют
1	94916.92	114426.32	данные отсутствуют	данные отсутствуют
1	94916.92	114426.32	данные отсутствуют	данные отсутствуют
1	94916.92	114426.32	данные отсутствуют	данные отсутствуют
1	94916.92	114426.32	данные отсутствуют	данные отсутствуют
1	94916.92	114426.32	данные отсутствуют	данные отсутствуют
1	94916.92	114426.32	данные отсутствуют	данные отсутствуют
1	94916.92	114426.32	данные отсутствуют	данные отсутствуют
2	94913.41	114425.35	данные отсутствуют	данные отсутствуют
2	94913.41	114425.35	данные отсутствуют	данные отсутствуют
2	94913.41	114425.35	данные отсутствуют	данные отсутствуют
2	94913.41	114425.35	данные отсутствуют	данные отсутствуют
2	94913.41	114425.35	данные отсутствуют	данные отсутствуют
2	94913.41	114425.35	данные отсутствуют	данные отсутствуют
Государственный регистратор				ФГИС ЕГРН
полное наименование должности			подпись	инициалы, фамилия

М.П.

Раздел 4.2

Выписка из Единого государственного реестра недвижимости об объекте недвижимости

## Сведения о частях земельного участка

<b>Земельный участок</b>			
(вид объекта недвижимости)			
Лист № ____ Раздела <b>4.2</b>	Всего листов раздела <b>4.2</b> : ____	Всего разделов: ____	Всего листов выписки: ____
<b>28.04.2022 № 99/2022/464579735</b>			
Кадастровый номер:		<b>78:31:0001185:3</b>	

Номер точки	Координаты, м		Описание закрепления на местности	Средняя квадратическая погрешность определения координат характерных точек границы части земельного участка, м
	X	Y		
1	2	3	4	5
2	94913.41	114425.35	данные отсутствуют	данные отсутствуют
2	94913.41	114425.35	данные отсутствуют	данные отсутствуют
2	94913.41	114425.35	данные отсутствуют	данные отсутствуют
2	94913.41	114425.35	данные отсутствуют	данные отсутствуют
3	94905.36	114423.03	данные отсутствуют	данные отсутствуют
3	94905.36	114423.03	данные отсутствуют	данные отсутствуют
3	94905.36	114423.03	данные отсутствуют	данные отсутствуют
3	94905.36	114423.03	данные отсутствуют	данные отсутствуют
3	94905.36	114423.03	данные отсутствуют	данные отсутствуют

Выписка из Единого государственного реестра недвижимости об объекте недвижимости  
Сведения о частях земельного участка

<b>Земельный участок</b>				
<small>(вид объекта недвижимости)</small>				
Лист № ____ Раздела <b>4.2</b>		Всего листов раздела <b>4.2</b> : ____		Всего разделов: ____
Всего листов выписки: ____				
<b>28.04.2022 № 99/2022/464579735</b>				
Кадастровый номер:			<b>78:31:0001185:3</b>	
Сведения о характерных точках границы части (частей) земельного участка				
Учетный номер части: 14				
Система координат: МСК-05				
Зона №				
Номер точки	Координаты, м		Описание закрепления на местности	Средняя квадратическая погрешность определения координат характерных точек границы части земельного участка, м
	X	Y		
1	2	3	4	5
1	94916.92	114426.32	данные отсутствуют	данные отсутствуют
1	94916.92	114426.32	данные отсутствуют	данные отсутствуют
1	94916.92	114426.32	данные отсутствуют	данные отсутствуют
1	94916.92	114426.32	данные отсутствуют	данные отсутствуют
1	94916.92	114426.32	данные отсутствуют	данные отсутствуют
1	94916.92	114426.32	данные отсутствуют	данные отсутствуют
1	94916.92	114426.32	данные отсутствуют	данные отсутствуют
1	94916.92	114426.32	данные отсутствуют	данные отсутствуют
1	94916.92	114426.32	данные отсутствуют	данные отсутствуют
1	94916.92	114426.32	данные отсутствуют	данные отсутствуют
2	94913.41	114425.35	данные отсутствуют	данные отсутствуют
2	94913.41	114425.35	данные отсутствуют	данные отсутствуют
2	94913.41	114425.35	данные отсутствуют	данные отсутствуют
2	94913.41	114425.35	данные отсутствуют	данные отсутствуют
2	94913.41	114425.35	данные отсутствуют	данные отсутствуют
2	94913.41	114425.35	данные отсутствуют	данные отсутствуют

Государственный регистратор				ФГИС ЕГРН
полное наименование должности		подпись		инициалы, фамилия

М.П.

Раздел 4.2

Выписка из Единого государственного реестра недвижимости об объекте недвижимости  
Сведения о частях земельного участка

<b>Земельный участок</b>				
<small>(вид объекта недвижимости)</small>				
Лист № ____ Раздела <b>4.2</b>		Всего листов раздела <b>4.2</b> : ____		Всего разделов: ____
Всего листов выписки: ____				
<b>28.04.2022 № 99/2022/464579735</b>				
Кадастровый номер:			<b>78:31:0001185:3</b>	
Номер точки	Координаты, м		Описание закрепления на местности	Средняя квадратическая погрешность определения координат характерных точек границы части земельного участка, м
	X	Y		
1	2	3	4	5
2	94913.41	114425.35	данные отсутствуют	данные отсутствуют
2	94913.41	114425.35	данные отсутствуют	данные отсутствуют
2	94913.41	114425.35	данные отсутствуют	данные отсутствуют
2	94913.41	114425.35	данные отсутствуют	данные отсутствуют
3	94905.36	114423.03	данные отсутствуют	данные отсутствуют
3	94905.36	114423.03	данные отсутствуют	данные отсутствуют
3	94905.36	114423.03	данные отсутствуют	данные отсутствуют
3	94905.36	114423.03	данные отсутствуют	данные отсутствуют
3	94905.36	114423.03	данные отсутствуют	данные отсутствуют
3	94905.36	114423.03	данные отсутствуют	данные отсутствуют
3	94905.36	114423.03	данные отсутствуют	данные отсутствуют
3	94905.36	114423.03	данные отсутствуют	данные отсутствуют
3	94905.36	114423.03	данные отсутствуют	данные отсутствуют

3	94905.36	114423.03	данные отсутствуют	данные отсутствуют
3	94905.36	114423.03	данные отсутствуют	данные отсутствуют
3	94905.36	114423.03	данные отсутствуют	данные отсутствуют
4	94853.74	114408.89	данные отсутствуют	данные отсутствуют
4	94853.74	114408.89	данные отсутствуют	данные отсутствуют
Государственный регистратор				ФГИС ЕГРН
полное наименование должности			подпись	инициалы, фамилия

М.П.

Раздел 4.2

Выписка из Единого государственного реестра недвижимости об объекте недвижимости  
Сведения о частях земельного участка

<b>Земельный участок</b>			
<small>(вид объекта недвижимости)</small>			
Лист № __ Раздела <b>4.2</b>	Всего листов раздела <b>4.2</b> : __	Всего разделов: __	Всего листов выписки: __
<b>28.04.2022 № 99/2022/464579735</b>			
Кадастровый номер:		<b>78:31:0001185:3</b>	

Номер точки	Координаты, м		Описание закрепления на местности	Средняя квадратическая погрешность определения координат характерных точек границы части земельного участка, м
	X	Y		
1	2	3	4	5
4	94853.74	114408.89	данные отсутствуют	данные отсутствуют
4	94853.74	114408.89	данные отсутствуют	данные отсутствуют
4	94853.74	114408.89	данные отсутствуют	данные отсутствуют
4	94853.74	114408.89	данные отсутствуют	данные отсутствуют
4	94853.74	114408.89	данные отсутствуют	данные отсутствуют
4	94853.74	114408.89	данные отсутствуют	данные отсутствуют
4	94853.74	114408.89	данные отсутствуют	данные отсутствуют
4	94853.74	114408.89	данные отсутствуют	данные отсутствуют
5	94845.61	114406.66	данные отсутствуют	данные отсутствуют
5	94845.61	114406.66	данные отсутствуют	данные отсутствуют
5	94845.61	114406.66	данные отсутствуют	данные отсутствуют
5	94845.61	114406.66	данные отсутствуют	данные отсутствуют
5	94845.61	114406.66	данные отсутствуют	данные отсутствуют
5	94845.61	114406.66	данные отсутствуют	данные отсутствуют
5	94845.61	114406.66	данные отсутствуют	данные отсутствуют
5	94845.61	114406.66	данные отсутствуют	данные отсутствуют
5	94845.61	114406.66	данные отсутствуют	данные отсутствуют
5	94845.61	114406.66	данные отсутствуют	данные отсутствуют
6	94841.96	114405.7	данные отсутствуют	данные отсутствуют

Государственный регистратор				ФГИС ЕГРН
полное наименование должности			подпись	инициалы, фамилия

М.П.

Раздел 4.2

Выписка из Единого государственного реестра недвижимости об объекте недвижимости  
Сведения о частях земельного участка

<b>Земельный участок</b>			
<small>(вид объекта недвижимости)</small>			
Лист № __ Раздела <b>4.2</b>	Всего листов раздела <b>4.2</b> : __	Всего разделов: __	Всего листов выписки: __
<b>28.04.2022 № 99/2022/464579735</b>			
Кадастровый номер:		<b>78:31:0001185:3</b>	

Номер точки	Координаты, м		Описание закрепления на местности	Средняя квадратическая погрешность определения координат характерных точек границы части земельного участка, м
	X	Y		
1	2	3	4	5
6	94841.96	114405.7	данные отсутствуют	данные отсутствуют
6	94841.96	114405.7	данные отсутствуют	данные отсутствуют
6	94841.96	114405.7	данные отсутствуют	данные отсутствуют
6	94841.96	114405.7	данные отсутствуют	данные отсутствуют
6	94841.96	114405.7	данные отсутствуют	данные отсутствуют
6	94841.96	114405.7	данные отсутствуют	данные отсутствуют

6	94841.96	114405.7	данные отсутствуют	данные отсутствуют
6	94841.96	114405.7	данные отсутствуют	данные отсутствуют
7	94848.98	114391.9	данные отсутствуют	данные отсутствуют
7	94848.98	114391.9	данные отсутствуют	данные отсутствуют
7	94848.98	114391.9	данные отсутствуют	данные отсутствуют
7	94848.98	114391.9	данные отсутствуют	данные отсутствуют
7	94848.98	114391.9	данные отсутствуют	данные отсутствуют
7	94848.98	114391.9	данные отсутствуют	данные отсутствуют
7	94848.98	114391.9	данные отсутствуют	данные отсутствуют
7	94848.98	114391.9	данные отсутствуют	данные отсутствуют
7	94848.98	114391.9	данные отсутствуют	данные отсутствуют
7	94848.98	114391.9	данные отсутствуют	данные отсутствуют

Государственный регистратор		ФГИС ЕГРН
полное наименование должности	подпись	инициалы, фамилия

М.П.

Раздел 4.2

Выписка из Единого государственного реестра недвижимости об объекте недвижимости  
Сведения о частях земельного участка

<b>Земельный участок</b>			
(вид объекта недвижимости)			
Лист № ____ Раздела <b>4.2</b>	Всего листов раздела <b>4.2</b> : ____	Всего разделов: ____	Всего листов выписки: ____
<b>28.04.2022 № 99/2022/464579735</b>			
Кадастровый номер:		<b>78:31:0001185:3</b>	

Номер точки	Координаты, м		Описание закрепления на местности	Средняя квадратическая погрешность определения координат характерных точек границы части земельного участка, м
	X	Y		
1	2	3	4	5
7	94848.98	114391.9	данные отсутствуют	данные отсутствуют
8	94849.3	114392.03	данные отсутствуют	данные отсутствуют
8	94849.3	114392.03	данные отсутствуют	данные отсутствуют
8	94849.3	114392.03	данные отсутствуют	данные отсутствуют
8	94849.3	114392.03	данные отсутствуют	данные отсутствуют
8	94849.3	114392.03	данные отсутствуют	данные отсутствуют
8	94849.3	114392.03	данные отсутствуют	данные отсутствуют
8	94849.3	114392.03	данные отсутствуют	данные отсутствуют
8	94849.3	114392.03	данные отсутствуют	данные отсутствуют
8	94849.3	114392.03	данные отсутствуют	данные отсутствуют
8	94849.3	114392.03	данные отсутствуют	данные отсутствуют
8	94849.3	114392.03	данные отсутствуют	данные отсутствуют
8	94849.3	114392.03	данные отсутствуют	данные отсутствуют
8	94849.3	114392.03	данные отсутствуют	данные отсутствуют
9	94886.24	114317.63	данные отсутствуют	данные отсутствуют
9	94886.24	114317.63	данные отсутствуют	данные отсутствуют
10	94883.68	114317.08	данные отсутствуют	данные отсутствуют
10	94883.68	114317.08	данные отсутствуют	данные отсутствуют
11	94886.34	114304.4	данные отсутствуют	данные отсутствуют
11	94886.34	114304.4	данные отсутствуют	данные отсутствуют

Государственный регистратор		ФГИС ЕГРН
полное наименование должности	подпись	инициалы, фамилия

М.П.

Раздел 4.2

Выписка из Единого государственного реестра недвижимости об объекте недвижимости  
Сведения о частях земельного участка

<b>Земельный участок</b>			
(вид объекта недвижимости)			
Лист № ____ Раздела <b>4.2</b>	Всего листов раздела <b>4.2</b> : ____	Всего разделов: ____	Всего листов выписки: ____
<b>28.04.2022 № 99/2022/464579735</b>			
Кадастровый номер:		<b>78:31:0001185:3</b>	

Номер точки	Координаты, м		Описание закрепления на местности	Средняя квадратическая погрешность определения координат характерных точек границы части земельного участка, м
	X	Y		
1	2	3	4	5



11	94886.34	114304.4	данные отсутствуют	данные отсутствуют
12	94886.98	114301.4	данные отсутствуют	данные отсутствуют
12	94886.98	114301.4	данные отсутствуют	данные отсутствуют
12	94886.98	114301.4	данные отсутствуют	данные отсутствуют
13	94889.85	114288.78	данные отсутствуют	данные отсутствуют
13	94889.85	114288.78	данные отсутствуют	данные отсутствуют
13	94889.85	114288.78	данные отсутствуют	данные отсутствуют
14	94892.49	114289.37	данные отсутствуют	данные отсутствуют
14	94892.49	114289.37	данные отсутствуют	данные отсутствуют
15	94890.09	114201.87	данные отсутствуют	данные отсутствуют
15	94890.09	114201.87	данные отсутствуют	данные отсутствуют
16	94889.7	114201.85	данные отсутствуют	данные отсутствуют
16	94889.7	114201.85	данные отсутствуют	данные отсутствуют
17	94889.4	114186.49	данные отсутствуют	данные отсутствуют
17	94889.4	114186.49	данные отсутствуют	данные отсутствуют
17	94889.4	114186.49	данные отсутствуют	данные отсутствуют
17	94889.4	114186.49	данные отсутствуют	данные отсутствуют

Государственный регистратор		ФГИС ЕГРН
полное наименование должности	подпись	инициалы, фамилия

М.П.

Раздел 4.2

Выписка из Единого государственного реестра недвижимости об объекте недвижимости

## Сведения о частях земельного участка

<b>Земельный участок</b>			
(вид объекта недвижимости)			
Лист № ____ Раздела <b>4.2</b>	Всего листов раздела <b>4.2</b> : ____	Всего разделов: ____	Всего листов выписки: ____
<b>28.04.2022 № 99/2022/464579735</b>			
Кадастровый номер:		<b>78:31:0001185:3</b>	

Номер точки	Координаты, м		Описание закрепления на местности	Средняя квадратическая погрешность определения координат характерных точек границы части земельного участка, м
	X	Y		
1	2	3	4	5
18	94891.45	114184.54	данные отсутствуют	данные отсутствуют
19	94893.6	114182.7	данные отсутствуют	данные отсутствуют
20	94895.86	114180.98	данные отсутствуют	данные отсутствуют
21	94898.2	114179.39	данные отсутствуют	данные отсутствуют
22	94900.62	114177.93	данные отсутствуют	данные отсутствуют
23	94903.13	114176.6	данные отсутствуют	данные отсутствуют
24	94905.69	114175.41	данные отсутствуют	данные отсутствуют
25	94908.32	114174.36	данные отсутствуют	данные отсутствуют
26	94911.01	114173.46	данные отсутствуют	данные отсутствуют
27	94913.73	114172.7	данные отсутствуют	данные отсутствуют
28	94916.5	114172.09	данные отсутствуют	данные отсутствуют
29	94919.29	114171.63	данные отсутствуют	данные отсутствуют
29	94919.29	114171.63	данные отсутствуют	данные отсутствуют
29	94919.29	114171.63	данные отсутствуют	данные отсутствуют
30	94922.11	114171.32	данные отсутствуют	данные отсутствуют
30	94922.11	114171.32	данные отсутствуют	данные отсутствуют
30	94922.11	114171.32	данные отсутствуют	данные отсутствуют

Государственный регистратор		ФГИС ЕГРН
полное наименование должности	подпись	инициалы, фамилия

М.П.

Раздел 4.2

Выписка из Единого государственного реестра недвижимости об объекте недвижимости

## Сведения о частях земельного участка

<b>Земельный участок</b>			
(вид объекта недвижимости)			
Лист № ____ Раздела <b>4.2</b>	Всего листов раздела <b>4.2</b> : ____	Всего разделов: ____	Всего листов выписки: ____

28.04.2022 № 99/2022/464579735

Кадастровый номер:

78:31:0001185:3

Номер точки	Координаты, м		Описание закрепления на местности	Средняя квадратическая погрешность определения координат характерных точек границы части земельного участка, м
	X	Y		
1	2	3	4	5
31	94924.94	114171.17	данные отсутствуют	данные отсутствуют
31	94924.94	114171.17	данные отсутствуют	данные отсутствуют
31	94924.94	114171.17	данные отсутствуют	данные отсутствуют
32	94927.77	114171.17	данные отсутствуют	данные отсутствуют
32	94927.77	114171.17	данные отсутствуют	данные отсутствуют
32	94927.77	114171.17	данные отсутствуют	данные отсутствуют
33	94930.6	114171.33	данные отсутствуют	данные отсутствуют
33	94930.6	114171.33	данные отсутствуют	данные отсутствуют
33	94930.6	114171.33	данные отсутствуют	данные отсутствуют
33	94930.6	114171.33	данные отсутствуют	данные отсутствуют
33	94930.6	114171.33	данные отсутствуют	данные отсутствуют
33	94930.6	114171.33	данные отсутствуют	данные отсутствуют
34	94933.12	114171.5	данные отсутствуют	данные отсутствуют
34	94933.12	114171.5	данные отсутствуют	данные отсутствуют
34	94933.12	114171.5	данные отсутствуют	данные отсутствуют
34	94933.12	114171.5	данные отсутствуют	данные отсутствуют
34	94933.12	114171.5	данные отсутствуют	данные отсутствуют

Государственный регистратор

полное наименование должности

подпись

ФГИС ЕГРН

инициалы, фамилия

М.П.

Раздел 4.2

Выписка из Единого государственного реестра недвижимости об объекте недвижимости  
Сведения о частях земельного участка

## Земельный участок

(вид объекта недвижимости)

Лист № \_\_\_\_ Раздела **4.2**Всего листов раздела **4.2**: \_\_\_\_

Всего разделов: \_\_\_\_

Всего листов выписки: \_\_\_\_

28.04.2022 № 99/2022/464579735

Кадастровый номер:

78:31:0001185:3

Номер точки	Координаты, м		Описание закрепления на местности	Средняя квадратическая погрешность определения координат характерных точек границы части земельного участка, м
	X	Y		
1	2	3	4	5
35	94935.64	114171.81	данные отсутствуют	данные отсутствуют
35	94935.64	114171.81	данные отсутствуют	данные отсутствуют
35	94935.64	114171.81	данные отсутствуют	данные отсутствуют
35	94935.64	114171.81	данные отсутствуют	данные отсутствуют
35	94935.64	114171.81	данные отсутствуют	данные отсутствуют
36	94938.13	114172.28	данные отсутствуют	данные отсутствуют
36	94938.13	114172.28	данные отсутствуют	данные отсутствуют
36	94938.13	114172.28	данные отсутствуют	данные отсутствуют
36	94938.13	114172.28	данные отсутствуют	данные отсутствуют
36	94938.13	114172.28	данные отсутствуют	данные отсутствуют
37	94940.59	114172.89	данные отсутствуют	данные отсутствуют
37	94940.59	114172.89	данные отсутствуют	данные отсутствуют
37	94940.59	114172.89	данные отсутствуют	данные отсутствуют
37	94940.59	114172.89	данные отсутствуют	данные отсутствуют
37	94940.59	114172.89	данные отсутствуют	данные отсутствуют
38	94943.01	114173.64	данные отсутствуют	данные отсутствуют
38	94943.01	114173.64	данные отсутствуют	данные отсутствуют

Государственный регистратор

полное наименование должности

подпись

ФГИС ЕГРН

инициалы, фамилия

М.П.

Выписка из Единого государственного реестра недвижимости об объекте недвижимости  
Сведения о частях земельного участка

<b>Земельный участок</b>			
<small>(вид объекта недвижимости)</small>			
Лист № ____ Раздела <b>4.2</b>	Всего листов раздела <b>4.2</b> : ____	Всего разделов: ____	Всего листов выписки: ____
<b>28.04.2022 № 99/2022/464579735</b>			
Кадастровый номер:		<b>78:31:0001185:3</b>	

Номер точки	Координаты, м		Описание закрепления на местности	Средняя квадратическая погрешность определения координат характерных точек границы части земельного участка, м
	X	Y		
1	2	3	4	5
38	94943.01	114173.64	данные отсутствуют	данные отсутствуют
38	94943.01	114173.64	данные отсутствуют	данные отсутствуют
38	94943.01	114173.64	данные отсутствуют	данные отсутствуют
39	94945.38	114174.53	данные отсутствуют	данные отсутствуют
39	94945.38	114174.53	данные отсутствуют	данные отсутствуют
39	94945.38	114174.53	данные отсутствуют	данные отсутствуют
39	94945.38	114174.53	данные отсутствуют	данные отсутствуют
39	94945.38	114174.53	данные отсутствуют	данные отсутствуют
40	94947.7	114175.56	данные отсутствуют	данные отсутствуют
40	94947.7	114175.56	данные отсутствуют	данные отсутствуют
40	94947.7	114175.56	данные отсутствуют	данные отсутствуют
40	94947.7	114175.56	данные отсутствуют	данные отсутствуют
40	94947.7	114175.56	данные отсутствуют	данные отсутствуют
41	94949.95	114176.72	данные отсутствуют	данные отсутствуют
41	94949.95	114176.72	данные отсутствуют	данные отсутствуют
41	94949.95	114176.72	данные отсутствуют	данные отсутствуют
41	94949.95	114176.72	данные отсутствуют	данные отсутствуют

Государственный регистратор		ФГИС ЕГРН
полное наименование должности	подпись	инициалы, фамилия

М.П.

Раздел 4.2

Выписка из Единого государственного реестра недвижимости об объекте недвижимости  
Сведения о частях земельного участка

<b>Земельный участок</b>			
<small>(вид объекта недвижимости)</small>			
Лист № ____ Раздела <b>4.2</b>	Всего листов раздела <b>4.2</b> : ____	Всего разделов: ____	Всего листов выписки: ____
<b>28.04.2022 № 99/2022/464579735</b>			
Кадастровый номер:		<b>78:31:0001185:3</b>	

Номер точки	Координаты, м		Описание закрепления на местности	Средняя квадратическая погрешность определения координат характерных точек границы части земельного участка, м
	X	Y		
1	2	3	4	5
41	94949.95	114176.72	данные отсутствуют	данные отсутствуют
42	94952.13	114178.01	данные отсутствуют	данные отсутствуют
42	94952.13	114178.01	данные отсутствуют	данные отсутствуют
42	94952.13	114178.01	данные отсутствуют	данные отсутствуют
42	94952.13	114178.01	данные отсутствуют	данные отсутствуют
42	94952.13	114178.01	данные отсутствуют	данные отсутствуют
42	94952.13	114178.01	данные отсутствуют	данные отсутствуют
43	94954.23	114179.43	данные отсутствуют	данные отсутствуют
43	94954.23	114179.43	данные отсутствуют	данные отсутствуют
43	94954.23	114179.43	данные отсутствуют	данные отсутствуют
43	94954.23	114179.43	данные отсутствуют	данные отсутствуют
43	94954.23	114179.43	данные отсутствуют	данные отсутствуют
44	94956.24	114180.96	данные отсутствуют	данные отсутствуют
44	94956.24	114180.96	данные отсутствуют	данные отсутствуют
44	94956.24	114180.96	данные отсутствуют	данные отсутствуют
44	94956.24	114180.96	данные отсутствуют	данные отсутствуют

44	94956.24	114180.96	данные отсутствуют	данные отсутствуют
45	94958.17	114182.62	данные отсутствуют	данные отсутствуют

Государственный регистратор		ФГИС ЕГРН
полное наименование должности	подпись	инициалы, фамилия

М.П.

Раздел 4.2

Выписка из Единого государственного реестра недвижимости об объекте недвижимости  
Сведения о частях земельного участка

<b>Земельный участок</b>			
<small>(вид объекта недвижимости)</small>			
Лист № __ Раздела <b>4.2</b>	Всего листов раздела <b>4.2</b> : __	Всего разделов: __	Всего листов выписки: __
<b>28.04.2022 № 99/2022/464579735</b>			
Кадастровый номер:		<b>78:31:0001185:3</b>	

Номер точки	Координаты, м		Описание закрепления на местности	Средняя квадратическая погрешность определения координат характерных точек границы части земельного участка, м
	X	Y		
1	2	3	4	5
45	94958.17	114182.62	данные отсутствуют	данные отсутствуют
45	94958.17	114182.62	данные отсутствуют	данные отсутствуют
45	94958.17	114182.62	данные отсутствуют	данные отсутствуют
45	94958.17	114182.62	данные отсутствуют	данные отсутствуют
46	94959.99	114184.38	данные отсутствуют	данные отсутствуют
46	94959.99	114184.38	данные отсутствуют	данные отсутствуют
46	94959.99	114184.38	данные отсутствуют	данные отсутствуют
46	94959.99	114184.38	данные отсутствуют	данные отсутствуют
46	94959.99	114184.38	данные отсутствуют	данные отсутствуют
46	94959.99	114184.38	данные отсутствуют	данные отсутствуют
47	94961.71	114186.24	данные отсутствуют	данные отсутствуют
47	94961.71	114186.24	данные отсутствуют	данные отсутствуют
47	94961.71	114186.24	данные отсутствуют	данные отсутствуют
47	94961.71	114186.24	данные отсутствуют	данные отсутствуют
47	94961.71	114186.24	данные отсутствуют	данные отсутствуют
48	94963.31	114188.2	данные отсутствуют	данные отсутствуют
48	94963.31	114188.2	данные отсутствуют	данные отсутствуют
48	94963.31	114188.2	данные отсутствуют	данные отсутствуют

Государственный регистратор		ФГИС ЕГРН
полное наименование должности	подпись	инициалы, фамилия

М.П.

Раздел 4.2

Выписка из Единого государственного реестра недвижимости об объекте недвижимости  
Сведения о частях земельного участка

<b>Земельный участок</b>			
<small>(вид объекта недвижимости)</small>			
Лист № __ Раздела <b>4.2</b>	Всего листов раздела <b>4.2</b> : __	Всего разделов: __	Всего листов выписки: __
<b>28.04.2022 № 99/2022/464579735</b>			
Кадастровый номер:		<b>78:31:0001185:3</b>	

Номер точки	Координаты, м		Описание закрепления на местности	Средняя квадратическая погрешность определения координат характерных точек границы части земельного участка, м
	X	Y		
1	2	3	4	5
48	94963.31	114188.2	данные отсутствуют	данные отсутствуют
48	94963.31	114188.2	данные отсутствуют	данные отсутствуют
49	94964.8	114190.25	данные отсутствуют	данные отсутствуют
49	94964.8	114190.25	данные отсутствуют	данные отсутствуют
49	94964.8	114190.25	данные отсутствуют	данные отсутствуют
49	94964.8	114190.25	данные отсутствуют	данные отсутствуют
49	94964.8	114190.25	данные отсутствуют	данные отсутствуют
49	94964.8	114190.25	данные отсутствуют	данные отсутствуют
50	94966.17	114192.38	данные отсутствуют	данные отсутствуют
50	94966.17	114192.38	данные отсутствуют	данные отсутствуют

50	94966.17	114192.38	данные отсутствуют	данные отсутствуют
50	94966.17	114192.38	данные отсутствуют	данные отсутствуют
50	94966.17	114192.38	данные отсутствуют	данные отсутствуют
51	94967.41	114194.6	данные отсутствуют	данные отсутствуют
51	94967.41	114194.6	данные отсутствуют	данные отсутствуют
51	94967.41	114194.6	данные отсутствуют	данные отсутствуют
51	94967.41	114194.6	данные отсутствуют	данные отсутствуют
51	94967.41	114194.6	данные отсутствуют	данные отсутствуют

Государственный регистратор		ФГИС ЕГРН
полное наименование должности	подпись	инициалы, фамилия

М.П.

Раздел 4.2

Выписка из Единого государственного реестра недвижимости об объекте недвижимости  
Сведения о частях земельного участка

<b>Земельный участок</b>			
(вид объекта недвижимости)			
Лист № ____ Раздела <b>4.2</b>	Всего листов раздела <b>4.2</b> : ____	Всего разделов: ____	Всего листов выписки: ____
<b>28.04.2022 № 99/2022/464579735</b>			
Кадастровый номер:		<b>78:31:0001185:3</b>	

Номер точки	Координаты, м		Описание закрепления на местности	Средняя квадратическая погрешность определения координат характерных точек границы части земельного участка, м
	X	Y		
1	2	3	4	5
51	94967.41	114194.6	данные отсутствуют	данные отсутствуют
52	94968.09	114209.99	данные отсутствуют	данные отсутствуют
52	94968.09	114209.99	данные отсутствуют	данные отсутствуют
52	94968.09	114209.99	данные отсутствуют	данные отсутствуют
52	94968.09	114209.99	данные отсутствуют	данные отсутствуют
52	94968.09	114209.99	данные отсутствуют	данные отсутствуют
52	94968.09	114209.99	данные отсутствуют	данные отсутствуют
52	94968.09	114209.99	данные отсутствуют	данные отсутствуют
53	94967.89	114209.99	данные отсутствуют	данные отсутствуют
53	94967.89	114209.99	данные отсутствуют	данные отсутствуют
53	94967.89	114209.99	данные отсутствуют	данные отсутствуют
53	94967.89	114209.99	данные отсутствуют	данные отсутствуют
53	94967.89	114209.99	данные отсутствуют	данные отсутствуют
53	94967.89	114209.99	данные отсутствуют	данные отсутствуют
53	94967.89	114209.99	данные отсутствуют	данные отсутствуют
54	94972.21	114304.41	данные отсутствуют	данные отсутствуют
54	94972.21	114304.41	данные отсутствуют	данные отсутствуют
54	94972.21	114304.41	данные отсутствуют	данные отсутствуют
54	94972.21	114304.41	данные отсутствуют	данные отсутствуют

Государственный регистратор		ФГИС ЕГРН
полное наименование должности	подпись	инициалы, фамилия

М.П.

Раздел 4.2

Выписка из Единого государственного реестра недвижимости об объекте недвижимости  
Сведения о частях земельного участка

<b>Земельный участок</b>			
(вид объекта недвижимости)			
Лист № ____ Раздела <b>4.2</b>	Всего листов раздела <b>4.2</b> : ____	Всего разделов: ____	Всего листов выписки: ____
<b>28.04.2022 № 99/2022/464579735</b>			
Кадастровый номер:		<b>78:31:0001185:3</b>	

Номер точки	Координаты, м		Описание закрепления на местности	Средняя квадратическая погрешность определения координат характерных точек границы части земельного участка, м
	X	Y		
1	2	3	4	5
54	94972.21	114304.41	данные отсутствуют	данные отсутствуют
54	94972.21	114304.41	данные отсутствуют	данные отсутствуют
55	94972.08	114304.44	данные отсутствуют	данные отсутствуют

55	94972.08	114304.44	данные отсутствуют	данные отсутствуют
55	94972.08	114304.44	данные отсутствуют	данные отсутствуют
55	94972.08	114304.44	данные отсутствуют	данные отсутствуют
55	94972.08	114304.44	данные отсутствуют	данные отсутствуют
55	94972.08	114304.44	данные отсутствуют	данные отсутствуют
56	94972.57	114309.4	данные отсутствуют	данные отсутствуют
56	94972.57	114309.4	данные отсутствуют	данные отсутствуют
56	94972.57	114309.4	данные отсутствуют	данные отсутствуют
56	94972.57	114309.4	данные отсутствуют	данные отсутствуют
56	94972.57	114309.4	данные отсутствуют	данные отсутствуют
56	94972.57	114309.4	данные отсутствуют	данные отсутствуют
57	94973.77	114309.67	данные отсутствуют	данные отсутствуют
57	94973.77	114309.67	данные отсутствуют	данные отсутствуют
57	94973.77	114309.67	данные отсутствуют	данные отсутствуют

Государственный регистратор		ФГИС ЕГРН
полное наименование должности	подпись	инициалы, фамилия

М.П.

Раздел 4.2

Выписка из Единого государственного реестра недвижимости об объекте недвижимости  
Сведения о частях земельного участка

<b>Земельный участок</b>			
(вид объекта недвижимости)			
Лист № ____ Раздела <b>4.2</b>	Всего листов раздела <b>4.2</b> : ____	Всего разделов: ____	Всего листов выписки: ____
<b>28.04.2022 № 99/2022/464579735</b>			
Кадастровый номер:		<b>78:31:0001185:3</b>	

Номер точки	Координаты, м		Описание закрепления на местности	Средняя квадратическая погрешность определения координат характерных точек границы части земельного участка, м
	X	Y		
1	2	3	4	5
57	94973.77	114309.67	данные отсутствуют	данные отсутствуют
57	94973.77	114309.67	данные отсутствуют	данные отсутствуют
57	94973.77	114309.67	данные отсутствуют	данные отсутствуют
58	94970.41	114324.4	данные отсутствуют	данные отсутствуют
58	94970.41	114324.4	данные отсутствуют	данные отсутствуют
58	94970.41	114324.4	данные отсутствуют	данные отсутствуют
58	94970.41	114324.4	данные отсутствуют	данные отсутствуют
58	94970.41	114324.4	данные отсутствуют	данные отсутствуют
58	94970.41	114324.4	данные отсутствуют	данные отсутствуют
58	94970.41	114324.4	данные отсутствуют	данные отсутствуют
59	94969.3	114324.2	данные отсутствуют	данные отсутствуют
59	94969.3	114324.2	данные отсутствуют	данные отсутствуют
59	94969.3	114324.2	данные отсутствуют	данные отсутствуют
59	94969.3	114324.2	данные отсутствуют	данные отсутствуют
59	94969.3	114324.2	данные отсутствуют	данные отсутствуют
59	94969.3	114324.2	данные отсутствуют	данные отсутствуют
59	94969.3	114324.2	данные отсутствуют	данные отсутствуют
60	94966.95	114328.58	данные отсутствуют	данные отсутствуют
60	94966.95	114328.58	данные отсутствуют	данные отсутствуют

Государственный регистратор		ФГИС ЕГРН
полное наименование должности	подпись	инициалы, фамилия

М.П.

Раздел 4.2

Выписка из Единого государственного реестра недвижимости об объекте недвижимости  
Сведения о частях земельного участка

<b>Земельный участок</b>			
(вид объекта недвижимости)			
Лист № ____ Раздела <b>4.2</b>	Всего листов раздела <b>4.2</b> : ____	Всего разделов: ____	Всего листов выписки: ____
<b>28.04.2022 № 99/2022/464579735</b>			
Кадастровый номер:		<b>78:31:0001185:3</b>	



Номер точки	Координаты, м		Описание закрепления на местности	Средняя квадратическая погрешность определения координат характерных точек границы части земельного участка, м
	X	Y		
1	2	3	4	5
60	94966.95	114328.58	данные отсутствуют	данные отсутствуют
60	94966.95	114328.58	данные отсутствуют	данные отсутствуют
60	94966.95	114328.58	данные отсутствуют	данные отсутствуют
60	94966.95	114328.58	данные отсутствуют	данные отсутствуют
61	94966.8	114328.56	данные отсутствуют	данные отсутствуют
61	94966.8	114328.56	данные отсутствуют	данные отсутствуют
61	94966.8	114328.56	данные отсутствуют	данные отсутствуют
61	94966.8	114328.56	данные отсутствуют	данные отсутствуют
61	94966.8	114328.56	данные отсутствуют	данные отсутствуют
61	94966.8	114328.56	данные отсутствуют	данные отсутствуют
62	94923.76	114412.5	данные отсутствуют	данные отсутствуют
62	94923.76	114412.5	данные отсутствуют	данные отсутствуют
62	94923.76	114412.5	данные отсутствуют	данные отсутствуют
62	94923.76	114412.5	данные отсутствуют	данные отсутствуют
62	94923.76	114412.5	данные отсутствуют	данные отсутствуют
62	94923.76	114412.5	данные отсутствуют	данные отсутствуют
62	94923.76	114412.5	данные отсутствуют	данные отсутствуют
62	94923.76	114412.5	данные отсутствуют	данные отсутствуют
62	94923.76	114412.5	данные отсутствуют	данные отсутствуют

Государственный регистратор		ФГИС ЕГРН
полное наименование должности	подпись	инициалы, фамилия

М.П.

Раздел 4.2

Выписка из Единого государственного реестра недвижимости об объекте недвижимости  
Сведения о частях земельного участка

<b>Земельный участок</b>			
(вид объекта недвижимости)			
Лист № __ Раздела <b>4.2</b>	Всего листов раздела <b>4.2</b> : __	Всего разделов: __	Всего листов выписки: __
<b>28.04.2022 № 99/2022/464579735</b>			
Кадастровый номер:		<b>78:31:0001185:3</b>	

Номер точки	Координаты, м		Описание закрепления на местности	Средняя квадратическая погрешность определения координат характерных точек границы части земельного участка, м
	X	Y		
1	2	3	4	5
62	94923.76	114412.5	данные отсутствуют	данные отсутствуют
62	94923.76	114412.5	данные отсутствуют	данные отсутствуют
62	94923.76	114412.5	данные отсутствуют	данные отсутствуют
63	94924.04	114412.66	данные отсутствуют	данные отсутствуют
63	94924.04	114412.66	данные отсутствуют	данные отсутствуют
63	94924.04	114412.66	данные отсутствуют	данные отсутствуют
63	94924.04	114412.66	данные отсутствуют	данные отсутствуют
63	94924.04	114412.66	данные отсутствуют	данные отсутствуют
63	94924.04	114412.66	данные отсутствуют	данные отсутствуют
63	94924.04	114412.66	данные отсутствуют	данные отсутствуют
63	94924.04	114412.66	данные отсутствуют	данные отсутствуют
63	94924.04	114412.66	данные отсутствуют	данные отсутствуют
63	94924.04	114412.66	данные отсутствуют	данные отсутствуют
63	94924.04	114412.66	данные отсутствуют	данные отсутствуют
63	94924.04	114412.66	данные отсутствуют	данные отсутствуют
63	94924.04	114412.66	данные отсутствуют	данные отсутствуют
63	94924.04	114412.66	данные отсутствуют	данные отсутствуют
64	94855.81	114378.93	данные отсутствуют	данные отсутствуют
64	94855.81	114378.93	данные отсутствуют	данные отсутствуют
65	94894.26	114385.73	данные отсутствуют	данные отсутствуют
65	94894.26	114385.73	данные отсутствуют	данные отсутствуют

Государственный регистратор		ФГИС ЕГРН
полное наименование должности	подпись	инициалы, фамилия

М.П.

Раздел 4.2

Выписка из Единого государственного реестра недвижимости об объекте недвижимости  
Сведения о частях земельного участка

<b>Земельный участок</b>			
(вид объекта недвижимости)			
Лист № ___ Раздела <b>4.2</b>	Всего листов раздела <b>4.2</b> : ___	Всего разделов: ___	Всего листов выписки: ___
<b>28.04.2022 № 99/2022/464579735</b>			
Кадастровый номер:		<b>78:31:0001185:3</b>	

Номер точки	Координаты, м		Описание закрепления на местности	Средняя квадратическая погрешность определения координат характерных точек границы части земельного участка, м
	X	Y		
1	2	3	4	5
66	94910.27	114353.59	данные отсутствуют	данные отсутствуют
66	94910.27	114353.59	данные отсутствуют	данные отсутствуют
67	94912.94	114348.14	данные отсутствуют	данные отсутствуют
67	94912.94	114348.14	данные отсутствуют	данные отсутствуют
68	94913.05	114348.03	данные отсутствуют	данные отсутствуют
68	94913.05	114348.03	данные отсутствуют	данные отсутствуют
69	94913.05	114347.92	данные отсутствуют	данные отсутствуют
69	94913.05	114347.92	данные отсутствуют	данные отсутствуют
70	94936.74	114300.66	данные отсутствуют	данные отсутствуют
70	94936.74	114300.66	данные отсутствуют	данные отсутствуют
71	94935.51	114262.18	данные отсутствуют	данные отсутствуют
71	94935.51	114262.18	данные отсутствуют	данные отсутствуют
72	94935.29	114255.96	данные отсутствуют	данные отсутствуют
72	94935.29	114255.96	данные отсутствуют	данные отсутствуют
73	94934.29	114218.37	данные отсутствуют	данные отсутствуют
73	94934.29	114218.37	данные отсутствуют	данные отсутствуют
74	94931.51	114207.81	данные отсутствуют	данные отсутствуют

Государственный регистратор		ФГИС ЕГРН
полное наименование должности	подпись	инициалы, фамилия

М.П.

Раздел 4.2

Выписка из Единого государственного реестра недвижимости об объекте недвижимости  
Сведения о частях земельного участка

<b>Земельный участок</b>			
(вид объекта недвижимости)			
Лист № ___ Раздела <b>4.2</b>	Всего листов раздела <b>4.2</b> : ___	Всего разделов: ___	Всего листов выписки: ___
<b>28.04.2022 № 99/2022/464579735</b>			
Кадастровый номер:		<b>78:31:0001185:3</b>	

Номер точки	Координаты, м		Описание закрепления на местности	Средняя квадратическая погрешность определения координат характерных точек границы части земельного участка, м
	X	Y		
1	2	3	4	5
74	94931.51	114207.81	данные отсутствуют	данные отсутствуют
75	94928.95	114201.14	данные отсутствуют	данные отсутствуют
75	94928.95	114201.14	данные отсутствуют	данные отсутствуют
76	94917.72	114171.88	данные отсутствуют	данные отсутствуют
76	94917.72	114171.88	данные отсутствуют	данные отсутствуют
77	94920.27	114171.51	данные отсутствуют	данные отсутствуют
77	94920.27	114171.51	данные отсутствуют	данные отсутствуют
78	94922.85	114171.27	данные отсутствуют	данные отсутствуют
78	94922.85	114171.27	данные отсутствуют	данные отсутствуют
79	94925.43	114171.16	данные отсутствуют	данные отсутствуют
79	94925.43	114171.16	данные отсутствуют	данные отсутствуют
80	94928.01	114171.18	данные отсутствуют	данные отсутствуют
80	94928.01	114171.18	данные отсутствуют	данные отсутствуют
81	94893.84	114182.52	данные отсутствуют	данные отсутствуют
82	94894.4	114183.21	данные отсутствуют	данные отсутствуют
83	94894.83	114183.99	данные отсутствуют	данные отсутствуют
84	94895.12	114184.83	данные отсутствуют	данные отсутствуют

Государственный регистратор		ФГИС ЕГРН
полное наименование должности	подпись	инициалы, фамилия

М.П.

Раздел 4.2

Выписка из Единого государственного реестра недвижимости об объекте недвижимости  
Сведения о частях земельного участка

<b>Земельный участок</b>			
(вид объекта недвижимости)			
Лист № ____ Раздела <b>4.2</b>	Всего листов раздела <b>4.2</b> : ____	Всего разделов: ____	Всего листов выписки: ____
<b>28.04.2022 № 99/2022/464579735</b>			
Кадастровый номер:		<b>78:31:0001185:3</b>	

Номер точки	Координаты, м		Описание закрепления на местности	Средняя квадратическая погрешность определения координат характерных точек границы части земельного участка, м
	X	Y		
1	2	3	4	5
85	94895.26	114185.72	данные отсутствуют	данные отсутствуют
86	94895.23	114186.61	данные отсутствуют	данные отсутствуют
87	94895.05	114187.48	данные отсутствуют	данные отсутствуют
88	94894.71	114188.31	данные отсутствуют	данные отсутствуют
89	94894.23	114189.06	данные отсутствуют	данные отсутствуют
90	94893.63	114189.72	данные отсутствуют	данные отсутствуют
91	94892.92	114190.26	данные отсутствуют	данные отсутствуют
92	94892.12	114190.67	данные отсутствуют	данные отсутствуют
93	94891.26	114190.92	данные отсутствуют	данные отсутствуют
94	94890.38	114191.02	данные отсутствуют	данные отсутствуют
95	94889.49	114190.97	данные отсутствуют	данные отсутствуют
96	94890.82	114185.11	данные отсутствуют	данные отсутствуют
97	94892.31	114183.78	данные отсутствуют	данные отсутствуют
98	94853.02	114384.54	данные отсутствуют	данные отсутствуют
99	94853.76	114385.02	данные отсутствуют	данные отсутствуют
100	94854.4	114385.63	данные отсутствуют	данные отсутствуют
101	94854.92	114386.35	данные отсутствуют	данные отсутствуют

Государственный регистратор		ФГИС ЕГРН
полное наименование должности	подпись	инициалы, фамилия

М.П.

Раздел 4.2

Выписка из Единого государственного реестра недвижимости об объекте недвижимости  
Сведения о частях земельного участка

<b>Земельный участок</b>			
(вид объекта недвижимости)			
Лист № ____ Раздела <b>4.2</b>	Всего листов раздела <b>4.2</b> : ____	Всего разделов: ____	Всего листов выписки: ____
<b>28.04.2022 № 99/2022/464579735</b>			
Кадастровый номер:		<b>78:31:0001185:3</b>	

Номер точки	Координаты, м		Описание закрепления на местности	Средняя квадратическая погрешность определения координат характерных точек границы части земельного участка, м
	X	Y		
1	2	3	4	5
102	94855.31	114387.15	данные отсутствуют	данные отсутствуют
103	94855.56	114388	данные отсутствуют	данные отсутствуют
104	94855.65	114388.89	данные отсутствуют	данные отсутствуют
105	94855.58	114389.77	данные отсутствуют	данные отсутствуют
106	94855.35	114390.63	данные отсутствуют	данные отсутствуют
107	94854.98	114391.43	данные отсутствуют	данные отсутствуют
108	94854.47	114392.16	данные отсутствуют	данные отсутствуют
109	94853.84	114392.79	данные отсутствуют	данные отсутствуют
110	94853.1	114393.29	данные отсутствуют	данные отсутствуют
111	94852.3	114393.65	данные отсутствуют	данные отсутствуют
112	94851.43	114393.87	данные отсутствуют	данные отсутствуют
113	94850.55	114393.93	данные отсутствуют	данные отсутствуют

114	94849.67	114393.84	данные отсутствуют	данные отсутствуют
115	94848.82	114393.59	данные отсутствуют	данные отсутствуют
116	94848.24	114393.36	данные отсутствуют	данные отсутствуют
117	94882.33	114325.51	данные отсутствуют	данные отсутствуют
118	94883.73	114325.38	данные отсутствуют	данные отсутствуют

Государственный регистратор		ФГИС ЕГРН
полное наименование должности	подпись	инициалы, фамилия

М.П.

Раздел 4.2

Выписка из Единого государственного реестра недвижимости об объекте недвижимости  
Сведения о частях земельного участка

<b>Земельный участок</b>			
(вид объекта недвижимости)			
Лист № ____ Раздела <b>4.2</b>	Всего листов раздела <b>4.2</b> : ____	Всего разделов: ____	Всего листов выписки: ____
<b>28.04.2022 № 99/2022/464579735</b>			
Кадастровый номер:		<b>78:31:0001185:3</b>	

Номер точки	Координаты, м		Описание закрепления на местности	Средняя квадратическая погрешность определения координат характерных точек границы части земельного участка, м
	X	Y		
1	2	3	4	5
119	94889.64	114325.3	данные отсутствуют	данные отсутствуют
120	94888.24	114322.92	данные отсутствуют	данные отсутствуют
121	94885.97	114318.18	данные отсутствуют	данные отсутствуют
122	94885.68	114317.51	данные отсутствуют	данные отсутствуют
123	94884.27	114314.28	данные отсутствуют	данные отсутствуют
124	94890.71	114224.47	данные отсутствуют	данные отсутствуют
125	94892.7	114221.21	данные отсутствуют	данные отсутствуют
126	94894.82	114218.03	данные отсутствуют	данные отсутствуют
127	94897.08	114214.95	данные отсутствуют	данные отсутствуют
128	94899.45	114211.96	данные отсутствуют	данные отсутствуют
129	94901.94	114209.06	данные отсутствуют	данные отсутствуют
130	94904.55	114206.27	данные отсутствуют	данные отсутствуют
131	94907.27	114203.59	данные отсутствуют	данные отсутствуют
132	94910.09	114201.02	данные отсутствуют	данные отсутствуют
133	94913.01	114198.56	данные отсутствуют	данные отсутствуют
134	94916.04	114196.22	данные отсутствуют	данные отсутствуют
135	94919.15	114194.01	данные отсутствуют	данные отсутствуют

Государственный регистратор		ФГИС ЕГРН
полное наименование должности	подпись	инициалы, фамилия

М.П.

Раздел 4.2

Выписка из Единого государственного реестра недвижимости об объекте недвижимости  
Сведения о частях земельного участка

<b>Земельный участок</b>			
(вид объекта недвижимости)			
Лист № ____ Раздела <b>4.2</b>	Всего листов раздела <b>4.2</b> : ____	Всего разделов: ____	Всего листов выписки: ____
<b>28.04.2022 № 99/2022/464579735</b>			
Кадастровый номер:		<b>78:31:0001185:3</b>	

Номер точки	Координаты, м		Описание закрепления на местности	Средняя квадратическая погрешность определения координат характерных точек границы части земельного участка, м
	X	Y		
1	2	3	4	5
136	94922.35	114191.93	данные отсутствуют	данные отсутствуют
137	94925.63	114189.97	данные отсутствуют	данные отсутствуют
138	94928.99	114188.15	данные отсутствуют	данные отсутствуют
139	94932.42	114186.47	данные отсутствуют	данные отсутствуют
140	94935.91	114184.93	данные отсутствуют	данные отсутствуют
141	94939.47	114183.53	данные отсутствуют	данные отсутствуют

142	94943.07	114182.27	данные отсутствуют	данные отсутствуют
143	94946.73	114181.16	данные отсутствуют	данные отсутствуют
144	94950.42	114180.2	данные отсутствуют	данные отсутствуют
145	94954.16	114179.39	данные отсутствуют	данные отсутствуют
146	94956.18	114180.92	данные отсутствуют	данные отсутствуют
147	94958.12	114182.57	данные отсутствуют	данные отсутствуют
148	94959.95	114184.34	данные отсутствуют	данные отсутствуют
149	94961.68	114186.21	данные отсутствуют	данные отсутствуют
150	94963.29	114188.17	данные отсутствуют	данные отсутствуют
151	94964.79	114190.23	данные отсутствуют	данные отсутствуют
152	94966.16	114192.37	данные отсутствуют	данные отсутствуют

Государственный регистратор		ФГИС ЕГРН
полное наименование должности	подпись	инициалы, фамилия

М.П.

Раздел 4.2

Выписка из Единого государственного реестра недвижимости об объекте недвижимости

## Сведения о частях земельного участка

<b>Земельный участок</b>			
(вид объекта недвижимости)			
Лист № ____ Раздела <b>4.2</b>	Всего листов раздела <b>4.2</b> : ____	Всего разделов: ____	Всего листов выписки: ____
<b>28.04.2022 № 99/2022/464579735</b>			
Кадастровый номер:		<b>78:31:0001185:3</b>	

Номер точки	Координаты, м		Описание закрепления на местности	Средняя квадратическая погрешность определения координат характерных точек границы части земельного участка, м
	X	Y		
1	2	3	4	5
153	94890.32	114210.2	данные отсутствуют	данные отсутствуют
154	94890.99	114210.68	данные отсутствуют	данные отсутствуют
155	94891.58	114211.27	данные отсутствуют	данные отсутствуют
156	94892.06	114211.96	данные отсутствуют	данные отсутствуют
157	94892.41	114212.71	данные отсутствуют	данные отсутствуют
158	94892.64	114213.51	данные отсутствуют	данные отсутствуют
159	94892.73	114214.34	данные отсутствуют	данные отсутствуют
160	94892.69	114215.17	данные отсутствуют	данные отсутствуют
161	94892.5	114215.98	данные отсутствуют	данные отсутствуют
162	94892.19	114216.75	данные отсутствуют	данные отсутствуют
163	94891.75	114217.46	данные отсутствуют	данные отсутствуют
164	94891.19	114218.08	данные отсутствуют	данные отсутствуют
165	94890.55	114218.61	данные отсутствуют	данные отсутствуют
166	94891.96	114270.21	данные отсутствуют	данные отсутствуют
167	94891.79	114264.03	данные отсутствуют	данные отсутствуют
168	94892.27	114264.7	данные отсутствуют	данные отсутствуют
169	94892.64	114265.45	данные отсутствуют	данные отсутствуют

Государственный регистратор		ФГИС ЕГРН
полное наименование должности	подпись	инициалы, фамилия

М.П.

Раздел 4.2

Выписка из Единого государственного реестра недвижимости об объекте недвижимости

## Сведения о частях земельного участка

<b>Земельный участок</b>			
(вид объекта недвижимости)			
Лист № ____ Раздела <b>4.2</b>	Всего листов раздела <b>4.2</b> : ____	Всего разделов: ____	Всего листов выписки: ____
<b>28.04.2022 № 99/2022/464579735</b>			
Кадастровый номер:		<b>78:31:0001185:3</b>	

Номер точки	Координаты, м		Описание закрепления на местности	Средняя квадратическая погрешность определения координат характерных точек границы части земельного участка, м
	X	Y		
1	2	3	4	5

170	94892.87	114266.26	данные отсутствуют	данные отсутствуют
171	94892.96	114267.08	данные отсутствуют	данные отсутствуют
172	94892.92	114267.92	данные отсутствуют	данные отсутствуют
173	94892.73	114268.73	данные отсутствуют	данные отсутствуют
174	94892.4	114269.5	данные отсутствуют	данные отсутствуют
175	94879.09	114332.03	данные отсутствуют	данные отсутствуют
176	94879.19	114332.85	данные отсутствуют	данные отсутствуют
177	94879.16	114333.69	данные отсутствуют	данные отсутствуют
178	94878.99	114334.5	данные отсутствуют	данные отсутствуют
179	94878.68	114335.28	данные отсутствуют	данные отсутствуют
180	94878.25	114335.99	данные отсутствуют	данные отсутствуют
181	94877.7	114336.62	данные отсутствуют	данные отсутствуют
182	94877.06	114337.15	данные отсутствуют	данные отсутствуют
183	94876.34	114337.57	данные отсутствуют	данные отсутствуют
184	94933.13	114171.5	данные отсутствуют	данные отсутствуют
185	94935.64	114171.82	данные отсутствуют	данные отсутствуют
186	94938.14	114172.29	данные отсутствуют	данные отсутствуют

Государственный регистратор		ФГИС ЕГРН
полное наименование должности	подпись	инициалы, фамилия

М.П.

Раздел 4.2

Выписка из Единого государственного реестра недвижимости об объекте недвижимости

## Сведения о частях земельного участка

<b>Земельный участок</b>			
(вид объекта недвижимости)			
Лист № ____ Раздела <b>4.2</b>	Всего листов раздела <b>4.2</b> : ____	Всего разделов: ____	Всего листов выписки: ____
<b>28.04.2022 № 99/2022/464579735</b>			
Кадастровый номер:		<b>78:31:0001185:3</b>	

Номер точки	Координаты, м		Описание закрепления на местности	Средняя квадратическая погрешность определения координат характерных точек границы части земельного участка, м
	X	Y		
1	2	3	4	5
187	94937.44	114172.77	данные отсутствуют	данные отсутствуют
188	94936.67	114173.13	данные отсутствуют	данные отсутствуют
189	94935.85	114173.37	данные отсутствуют	данные отсутствуют
190	94935.01	114173.47	данные отсутствуют	данные отсутствуют
191	94934.16	114173.43	данные отсутствуют	данные отсутствуют
192	94933.33	114173.25	данные отсутствуют	данные отсутствуют
193	94932.53	114172.94	данные отсутствуют	данные отсутствуют
194	94931.8	114172.51	данные отсутствуют	данные отсутствуют
195	94931.15	114171.97	данные отсутствуют	данные отсутствуют
196	94907.03	114174.87	данные отсутствуют	данные отсутствуют
197	94891.22	114185.92	данные отсутствуют	данные отсутствуют
198	94889.41	114187.21	данные отсутствуют	данные отсутствуют
199	94891.32	114184.65	данные отсутствуют	данные отсутствуют
200	94893.33	114182.92	данные отсутствуют	данные отсутствуют
201	94895.43	114181.29	данные отсутствуют	данные отсутствуют
202	94897.61	114179.77	данные отсутствуют	данные отсутствуют
203	94899.87	114178.37	данные отсутствуют	данные отсутствуют

Государственный регистратор		ФГИС ЕГРН
полное наименование должности	подпись	инициалы, фамилия

М.П.

Раздел 4.2

Выписка из Единого государственного реестра недвижимости об объекте недвижимости

## Сведения о частях земельного участка

<b>Земельный участок</b>			
(вид объекта недвижимости)			
Лист № ____ Раздела <b>4.2</b>	Всего листов раздела <b>4.2</b> : ____	Всего разделов: ____	Всего листов выписки: ____

28.04.2022 № 99/2022/464579735

Кадастровый номер:

78:31:0001185:3

Номер точки	Координаты, м		Описание закрепления на местности	Средняя квадратическая погрешность определения координат характерных точек границы части земельного участка, м
	X	Y		
1	2	3	4	5
204	94902.19	114177.08	данные отсутствуют	данные отсутствуют
205	94904.58	114175.91	данные отсутствуют	данные отсутствуют
206	94961.3	114185.78	данные отсутствуют	данные отсутствуют
207	94958.23	114186.62	данные отсутствуют	данные отсутствуют
208	94956.57	114187.03	данные отсутствуют	данные отсутствуют
209	94954.89	114187.29	данные отсутствуют	данные отсутствуют
210	94953.19	114187.4	данные отсутствуют	данные отсутствуют
211	94951.49	114187.37	данные отсутствуют	данные отсутствуют
212	94949.79	114187.18	данные отсутствуют	данные отсутствуют
213	94948.12	114186.85	данные отсутствуют	данные отсутствуют
214	94946.49	114186.36	данные отсутствуют	данные отсутствуют
215	94944.91	114185.74	данные отсутствуют	данные отсутствуют
216	94943.38	114184.98	данные отсутствуют	данные отсутствуют
217	94941.93	114184.08	данные отсутствуют	данные отсутствуют
218	94940.57	114183.07	данные отсутствуют	данные отсутствуют
219	94939.3	114181.93	данные отсутствуют	данные отсутствуют
220	94938.13	114180.69	данные отсутствуют	данные отсутствуют

Государственный регистратор		ФГИС ЕГРН
полное наименование должности	подпись	инициалы, фамилия

М.П.

Раздел 4.2

Выписка из Единого государственного реестра недвижимости об объекте недвижимости  
Сведения о частях земельного участка

<b>Земельный участок</b>			
(вид объекта недвижимости)			
Лист № ____ Раздела <b>4.2</b>	Всего листов раздела <b>4.2</b> : ____	Всего разделов: ____	Всего листов выписки: ____
<b>28.04.2022 № 99/2022/464579735</b>			
Кадастровый номер:		78:31:0001185:3	

Номер точки	Координаты, м		Описание закрепления на местности	Средняя квадратическая погрешность определения координат характерных точек границы части земельного участка, м
	X	Y		
1	2	3	4	5
221	94937.08	114179.35	данные отсутствуют	данные отсутствуют
222	94936.15	114177.92	данные отсутствуют	данные отсутствуют
223	94935.35	114176.42	данные отсутствуют	данные отсутствуют
224	94934.69	114174.85	данные отсутствуют	данные отсутствуют
225	94934.17	114173.23	данные отсутствуют	данные отсутствуют
226	94933.8	114171.57	данные отсутствуют	данные отсутствуют
227	94936.21	114171.91	данные отсутствуют	данные отсутствуют
228	94938.59	114172.38	данные отсутствуют	данные отсутствуют
229	94940.95	114172.99	данные отсутствуют	данные отсутствуют
230	94943.27	114173.73	данные отсутствуют	данные отсутствуют
231	94945.54	114174.6	данные отсутствуют	данные отсутствуют
232	94947.77	114175.59	данные отсутствуют	данные отсутствуют
233	94949.93	114176.71	данные отсутствуют	данные отсутствуют
234	94952.02	114177.95	данные отсутствуют	данные отсутствуют
235	94954.05	114179.3	данные отсутствуют	данные отсутствуют
236	94955.99	114180.76	данные отсутствуют	данные отсутствуют
237	94957.85	114182.33	данные отсутствуют	данные отсутствуют

Государственный регистратор		ФГИС ЕГРН
полное наименование должности	подпись	инициалы, фамилия

М.П.



Выписка из Единого государственного реестра недвижимости об объекте недвижимости  
Сведения о частях земельного участка

<b>Земельный участок</b>			
<small>(вид объекта недвижимости)</small>			
Лист № ____ Раздела <b>4.2</b>	Всего листов раздела <b>4.2</b> : ____	Всего разделов: ____	Всего листов выписки: ____
<b>28.04.2022 № 99/2022/464579735</b>			
Кадастровый номер:		<b>78:31:0001185:3</b>	

Номер точки	Координаты, м		Описание закрепления на местности	Средняя квадратическая погрешность определения координат характерных точек границы части земельного участка, м
	X	Y		
1	2	3	4	5
238	94959.62	114184.01	данные отсутствуют	данные отсутствуют
239	94889.4	114186.71	данные отсутствуют	данные отсутствуют
240	94890	114187.55	данные отсутствуют	данные отсутствуют
241	94890.19	114187.89	данные отсутствуют	данные отсутствуют
242	94890.32	114188.26	данные отсутствуют	данные отсутствуют
243	94890.38	114188.66	данные отсутствуют	данные отсутствуют
244	94892.83	114278.46	данные отсутствуют	данные отсутствуют
245	94892.27	114281.35	данные отсутствуют	данные отсутствуют
246	94890.78	114288.99	данные отсутствуют	данные отсутствуют
247	94885.22	114317.41	данные отсутствуют	данные отсутствуют
248	94884.49	114321.16	данные отсутствуют	данные отсутствуют
249	94884.09	114323.19	данные отсутствуют	данные отсутствуют
250	94884.09	114323.26	данные отсутствуют	данные отсутствуют
251	94884.42	114323.71	данные отсутствуют	данные отсутствуют
252	94884.61	114324.23	данные отсутствуют	данные отсутствуют
253	94884.65	114324.79	данные отсутствуют	данные отсутствуют
254	94884.53	114325.33	данные отсутствуют	данные отсутствуют

Государственный регистратор		ФГИС ЕГРН
полное наименование должности	подпись	инициалы, фамилия

М.П.

Раздел 4.2

Выписка из Единого государственного реестра недвижимости об объекте недвижимости  
Сведения о частях земельного участка

<b>Земельный участок</b>			
<small>(вид объекта недвижимости)</small>			
Лист № ____ Раздела <b>4.2</b>	Всего листов раздела <b>4.2</b> : ____	Всего разделов: ____	Всего листов выписки: ____
<b>28.04.2022 № 99/2022/464579735</b>			
Кадастровый номер:		<b>78:31:0001185:3</b>	

Номер точки	Координаты, м		Описание закрепления на местности	Средняя квадратическая погрешность определения координат характерных точек границы части земельного участка, м
	X	Y		
1	2	3	4	5
255	94884.27	114325.82	данные отсутствуют	данные отсутствуют
256	94883.88	114326.22	данные отсутствуют	данные отсутствуют
257	94883.4	114326.5	данные отсутствуют	данные отсутствуют
258	94882.86	114326.64	данные отсутствуют	данные отсутствуют
259	94843.86	114405.09	данные отсутствуют	данные отсутствуют
260	94910.67	114424.17	данные отсутствуют	данные отсутствуют
261	94911.04	114424.29	данные отсутствуют	данные отсутствуют
262	94911.36	114424.51	данные отсутствуют	данные отсутствуют
263	94911.61	114424.83	данные отсутствуют	данные отсутствуют
264	94916.24	114172.15	данные отсутствуют	данные отсутствуют
265	94889.49	114191.2	данные отсутствуют	данные отсутствуют
266	94891.43	114184.55	данные отсутствуют	данные отсутствуют
267	94893.57	114182.73	данные отсутствуют	данные отсутствуют
268	94895.8	114181.03	данные отсутствуют	данные отсутствуют
269	94898.12	114179.45	данные отсутствуют	данные отсутствуют

270	94900.52	114177.99	данные отсутствуют	данные отсутствуют
271	94902.99	114176.67	данные отсутствуют	данные отсутствуют

Государственный регистратор		ФГИС ЕГРН
полное наименование должности	подпись	инициалы, фамилия

М.П.

Раздел 4.2

Выписка из Единого государственного реестра недвижимости об объекте недвижимости  
Сведения о частях земельного участка

<b>Земельный участок</b>			
(вид объекта недвижимости)			
Лист № ____ Раздела <b>4.2</b>	Всего листов раздела <b>4.2</b> : ____	Всего разделов: ____	Всего листов выписки: ____
<b>28.04.2022 № 99/2022/464579735</b>			
Кадастровый номер:		<b>78:31:0001185:3</b>	

Номер точки	Координаты, м		Описание закрепления на местности	Средняя квадратическая погрешность определения координат характерных точек границы части земельного участка, м
	X	Y		
1	2	3	4	5
272	94905.54	114175.48	данные отсутствуют	данные отсутствуют
273	94908.14	114174.43	данные отсутствуют	данные отсутствуют
274	94910.8	114173.52	данные отсутствуют	данные отсутствуют
275	94913.5	114172.76	данные отсутствуют	данные отсутствуют
276	94879.11	114415.84	данные отсутствуют	данные отсутствуют
276	94879.11	114415.84	данные отсутствуют	данные отсутствуют
277	94879.53	114414.74	данные отсутствуют	данные отсутствуют
277	94879.53	114414.74	данные отсутствуют	данные отсутствуют
278	94936.19	114300.62	данные отсутствуют	данные отсутствуют
278	94936.19	114300.62	данные отсутствуют	данные отсутствуют
279	94933.76	114218.81	данные отсутствуют	данные отсутствуют
279	94933.76	114218.81	данные отсутствуют	данные отсутствуют
280	94930.97	114208.28	данные отсутствуют	данные отсутствуют
280	94930.97	114208.28	данные отсутствуют	данные отсутствуют
281	94917.18	114171.98	данные отсутствуют	данные отсутствуют
281	94917.18	114171.98	данные отсутствуют	данные отсутствуют
282	94856.19	114378.15	данные отсутствуют	данные отсутствуют

Государственный регистратор		ФГИС ЕГРН
полное наименование должности	подпись	инициалы, фамилия

М.П.

Раздел 4.2

Выписка из Единого государственного реестра недвижимости об объекте недвижимости  
Сведения о частях земельного участка

<b>Земельный участок</b>			
(вид объекта недвижимости)			
Лист № ____ Раздела <b>4.2</b>	Всего листов раздела <b>4.2</b> : ____	Всего разделов: ____	Всего листов выписки: ____
<b>28.04.2022 № 99/2022/464579735</b>			
Кадастровый номер:		<b>78:31:0001185:3</b>	

Номер точки	Координаты, м		Описание закрепления на местности	Средняя квадратическая погрешность определения координат характерных точек границы части земельного участка, м
	X	Y		
1	2	3	4	5
282	94856.19	114378.15	данные отсутствуют	данные отсутствуют
282	94856.19	114378.15	данные отсутствуют	данные отсутствуют
282	94856.19	114378.15	данные отсутствуют	данные отсутствуют
283	94933.44	114393.63	данные отсутствуют	данные отсутствуют
283	94933.44	114393.63	данные отсутствуют	данные отсутствуют
283	94933.44	114393.63	данные отсутствуют	данные отсутствуют
283	94933.44	114393.63	данные отсутствуют	данные отсутствуют

Государственный регистратор		ФГИС ЕГРН
-----------------------------	--	-----------

полное наименование должности	подпись	инициалы, фамилия
М.П.		

Сведения о характерных точках границы части (частей) земельного участка				
Учетный номер части: 15				
Система координат: МСК-05				
Зона №				
Номер точки	Координаты, м		Описание закрепления на местности	Средняя квадратическая погрешность определения координат характерных точек границы части земельного участка, м
	X	Y		
1	2	3	4	5
1	94916.92	114426.32	данные отсутствуют	данные отсутствуют
1	94916.92	114426.32	данные отсутствуют	данные отсутствуют
1	94916.92	114426.32	данные отсутствуют	данные отсутствуют
1	94916.92	114426.32	данные отсутствуют	данные отсутствуют
1	94916.92	114426.32	данные отсутствуют	данные отсутствуют
1	94916.92	114426.32	данные отсутствуют	данные отсутствуют
1	94916.92	114426.32	данные отсутствуют	данные отсутствуют
1	94916.92	114426.32	данные отсутствуют	данные отсутствуют
1	94916.92	114426.32	данные отсутствуют	данные отсутствуют
1	94916.92	114426.32	данные отсутствуют	данные отсутствуют
1	94916.92	114426.32	данные отсутствуют	данные отсутствуют
2	94913.41	114425.35	данные отсутствуют	данные отсутствуют
2	94913.41	114425.35	данные отсутствуют	данные отсутствуют
2	94913.41	114425.35	данные отсутствуют	данные отсутствуют
2	94913.41	114425.35	данные отсутствуют	данные отсутствуют
2	94913.41	114425.35	данные отсутствуют	данные отсутствуют
2	94913.41	114425.35	данные отсутствуют	данные отсутствуют
Государственный регистратор				ФГИС ЕГРН
полное наименование должности			подпись	инициалы, фамилия
			М.П.	

Раздел 4.2

Выписка из Единого государственного реестра недвижимости об объекте недвижимости

## Сведения о частях земельного участка

<b>Земельный участок</b>			
(вид объекта недвижимости)			
Лист № ____ Раздела <b>4.2</b>	Всего листов раздела <b>4.2</b> : ____	Всего разделов: ____	Всего листов выписки: ____
<b>28.04.2022 № 99/2022/464579735</b>			
Кадастровый номер:		<b>78:31:0001185:3</b>	

Номер точки	Координаты, м		Описание закрепления на местности	Средняя квадратическая погрешность определения координат характерных точек границы части земельного участка, м
	X	Y		
1	2	3	4	5
2	94913.41	114425.35	данные отсутствуют	данные отсутствуют
2	94913.41	114425.35	данные отсутствуют	данные отсутствуют
2	94913.41	114425.35	данные отсутствуют	данные отсутствуют
2	94913.41	114425.35	данные отсутствуют	данные отсутствуют
3	94905.36	114423.03	данные отсутствуют	данные отсутствуют
3	94905.36	114423.03	данные отсутствуют	данные отсутствуют
3	94905.36	114423.03	данные отсутствуют	данные отсутствуют
3	94905.36	114423.03	данные отсутствуют	данные отсутствуют
3	94905.36	114423.03	данные отсутствуют	данные отсутствуют

Выписка из Единого государственного реестра недвижимости об объекте недвижимости  
Сведения о частях земельного участка

Земельный участок				
(вид объекта недвижимости)				
Лист № ____ Раздела <b>4.2</b>		Всего листов раздела <b>4.2</b> : ____		Всего разделов: ____
28.04.2022 № 99/2022/464579735				
Кадастровый номер:			78:31:0001185:3	
Сведения о характерных точках границы части (частей) земельного участка				
Учетный номер части: 15				
Система координат: МСК-05				
Зона №				
Номер точки	Координаты, м		Описание закрепления на местности	Средняя квадратическая погрешность определения координат характерных точек границы части земельного участка, м
	X	Y		
1	2	3	4	5
1	94916.92	114426.32	данные отсутствуют	данные отсутствуют
1	94916.92	114426.32	данные отсутствуют	данные отсутствуют
1	94916.92	114426.32	данные отсутствуют	данные отсутствуют
1	94916.92	114426.32	данные отсутствуют	данные отсутствуют
1	94916.92	114426.32	данные отсутствуют	данные отсутствуют
1	94916.92	114426.32	данные отсутствуют	данные отсутствуют
1	94916.92	114426.32	данные отсутствуют	данные отсутствуют
1	94916.92	114426.32	данные отсутствуют	данные отсутствуют
1	94916.92	114426.32	данные отсутствуют	данные отсутствуют
1	94916.92	114426.32	данные отсутствуют	данные отсутствуют
2	94913.41	114425.35	данные отсутствуют	данные отсутствуют
2	94913.41	114425.35	данные отсутствуют	данные отсутствуют
2	94913.41	114425.35	данные отсутствуют	данные отсутствуют
2	94913.41	114425.35	данные отсутствуют	данные отсутствуют
2	94913.41	114425.35	данные отсутствуют	данные отсутствуют
2	94913.41	114425.35	данные отсутствуют	данные отсутствуют

Государственный регистратор		ФГИС ЕГРН
полное наименование должности	подпись	инициалы, фамилия

М.П.

Раздел 4.2

Выписка из Единого государственного реестра недвижимости об объекте недвижимости  
Сведения о частях земельного участка

Земельный участок				
(вид объекта недвижимости)				
Лист № ____ Раздела <b>4.2</b>		Всего листов раздела <b>4.2</b> : ____		Всего разделов: ____
28.04.2022 № 99/2022/464579735				
Кадастровый номер:			78:31:0001185:3	

Номер точки	Координаты, м		Описание закрепления на местности	Средняя квадратическая погрешность определения координат характерных точек границы части земельного участка, м
	X	Y		
1	2	3	4	5
2	94913.41	114425.35	данные отсутствуют	данные отсутствуют
2	94913.41	114425.35	данные отсутствуют	данные отсутствуют
2	94913.41	114425.35	данные отсутствуют	данные отсутствуют
2	94913.41	114425.35	данные отсутствуют	данные отсутствуют
3	94905.36	114423.03	данные отсутствуют	данные отсутствуют
3	94905.36	114423.03	данные отсутствуют	данные отсутствуют
3	94905.36	114423.03	данные отсутствуют	данные отсутствуют
3	94905.36	114423.03	данные отсутствуют	данные отсутствуют
3	94905.36	114423.03	данные отсутствуют	данные отсутствуют
3	94905.36	114423.03	данные отсутствуют	данные отсутствуют
3	94905.36	114423.03	данные отсутствуют	данные отсутствуют
3	94905.36	114423.03	данные отсутствуют	данные отсутствуют
3	94905.36	114423.03	данные отсутствуют	данные отсутствуют

3	94905.36	114423.03	данные отсутствуют	данные отсутствуют
3	94905.36	114423.03	данные отсутствуют	данные отсутствуют
3	94905.36	114423.03	данные отсутствуют	данные отсутствуют
4	94853.74	114408.89	данные отсутствуют	данные отсутствуют
4	94853.74	114408.89	данные отсутствуют	данные отсутствуют
Государственный регистратор				ФГИС ЕГРН
полное наименование должности			подпись	инициалы, фамилия

М.П.

Раздел 4.2

Выписка из Единого государственного реестра недвижимости об объекте недвижимости  
Сведения о частях земельного участка

<b>Земельный участок</b>			
<small>(вид объекта недвижимости)</small>			
Лист № __ Раздела <b>4.2</b>	Всего листов раздела <b>4.2</b> : __	Всего разделов: __	Всего листов выписки: __
<b>28.04.2022 № 99/2022/464579735</b>			
Кадастровый номер:		<b>78:31:0001185:3</b>	

Номер точки	Координаты, м		Описание закрепления на местности	Средняя квадратическая погрешность определения координат характерных точек границы части земельного участка, м
	X	Y		
1	2	3	4	5
4	94853.74	114408.89	данные отсутствуют	данные отсутствуют
4	94853.74	114408.89	данные отсутствуют	данные отсутствуют
4	94853.74	114408.89	данные отсутствуют	данные отсутствуют
4	94853.74	114408.89	данные отсутствуют	данные отсутствуют
4	94853.74	114408.89	данные отсутствуют	данные отсутствуют
4	94853.74	114408.89	данные отсутствуют	данные отсутствуют
4	94853.74	114408.89	данные отсутствуют	данные отсутствуют
4	94853.74	114408.89	данные отсутствуют	данные отсутствуют
5	94845.61	114406.66	данные отсутствуют	данные отсутствуют
5	94845.61	114406.66	данные отсутствуют	данные отсутствуют
5	94845.61	114406.66	данные отсутствуют	данные отсутствуют
5	94845.61	114406.66	данные отсутствуют	данные отсутствуют
5	94845.61	114406.66	данные отсутствуют	данные отсутствуют
5	94845.61	114406.66	данные отсутствуют	данные отсутствуют
5	94845.61	114406.66	данные отсутствуют	данные отсутствуют
5	94845.61	114406.66	данные отсутствуют	данные отсутствуют
5	94845.61	114406.66	данные отсутствуют	данные отсутствуют
5	94845.61	114406.66	данные отсутствуют	данные отсутствуют
6	94841.96	114405.7	данные отсутствуют	данные отсутствуют

Государственный регистратор				ФГИС ЕГРН
полное наименование должности			подпись	инициалы, фамилия

М.П.

Раздел 4.2

Выписка из Единого государственного реестра недвижимости об объекте недвижимости  
Сведения о частях земельного участка

<b>Земельный участок</b>			
<small>(вид объекта недвижимости)</small>			
Лист № __ Раздела <b>4.2</b>	Всего листов раздела <b>4.2</b> : __	Всего разделов: __	Всего листов выписки: __
<b>28.04.2022 № 99/2022/464579735</b>			
Кадастровый номер:		<b>78:31:0001185:3</b>	

Номер точки	Координаты, м		Описание закрепления на местности	Средняя квадратическая погрешность определения координат характерных точек границы части земельного участка, м
	X	Y		
1	2	3	4	5
6	94841.96	114405.7	данные отсутствуют	данные отсутствуют
6	94841.96	114405.7	данные отсутствуют	данные отсутствуют
6	94841.96	114405.7	данные отсутствуют	данные отсутствуют
6	94841.96	114405.7	данные отсутствуют	данные отсутствуют
6	94841.96	114405.7	данные отсутствуют	данные отсутствуют
6	94841.96	114405.7	данные отсутствуют	данные отсутствуют

6	94841.96	114405.7	данные отсутствуют	данные отсутствуют
6	94841.96	114405.7	данные отсутствуют	данные отсутствуют
7	94848.98	114391.9	данные отсутствуют	данные отсутствуют
7	94848.98	114391.9	данные отсутствуют	данные отсутствуют
7	94848.98	114391.9	данные отсутствуют	данные отсутствуют
7	94848.98	114391.9	данные отсутствуют	данные отсутствуют
7	94848.98	114391.9	данные отсутствуют	данные отсутствуют
7	94848.98	114391.9	данные отсутствуют	данные отсутствуют
7	94848.98	114391.9	данные отсутствуют	данные отсутствуют
7	94848.98	114391.9	данные отсутствуют	данные отсутствуют
7	94848.98	114391.9	данные отсутствуют	данные отсутствуют
7	94848.98	114391.9	данные отсутствуют	данные отсутствуют

Государственный регистратор		ФГИС ЕГРН
полное наименование должности	подпись	инициалы, фамилия

М.П.

Раздел 4.2

Выписка из Единого государственного реестра недвижимости об объекте недвижимости

## Сведения о частях земельного участка

<b>Земельный участок</b>			
(вид объекта недвижимости)			
Лист № ____ Раздела <b>4.2</b>	Всего листов раздела <b>4.2</b> : ____	Всего разделов: ____	Всего листов выписки: ____
<b>28.04.2022 № 99/2022/464579735</b>			
Кадастровый номер:		<b>78:31:0001185:3</b>	

Номер точки	Координаты, м		Описание закрепления на местности	Средняя квадратическая погрешность определения координат характерных точек границы части земельного участка, м
	X	Y		
1	2	3	4	5
7	94848.98	114391.9	данные отсутствуют	данные отсутствуют
8	94849.3	114392.03	данные отсутствуют	данные отсутствуют
8	94849.3	114392.03	данные отсутствуют	данные отсутствуют
8	94849.3	114392.03	данные отсутствуют	данные отсутствуют
8	94849.3	114392.03	данные отсутствуют	данные отсутствуют
8	94849.3	114392.03	данные отсутствуют	данные отсутствуют
8	94849.3	114392.03	данные отсутствуют	данные отсутствуют
8	94849.3	114392.03	данные отсутствуют	данные отсутствуют
8	94849.3	114392.03	данные отсутствуют	данные отсутствуют
8	94849.3	114392.03	данные отсутствуют	данные отсутствуют
8	94849.3	114392.03	данные отсутствуют	данные отсутствуют
8	94849.3	114392.03	данные отсутствуют	данные отсутствуют
8	94849.3	114392.03	данные отсутствуют	данные отсутствуют
9	94886.24	114317.63	данные отсутствуют	данные отсутствуют
9	94886.24	114317.63	данные отсутствуют	данные отсутствуют
10	94883.68	114317.08	данные отсутствуют	данные отсутствуют
10	94883.68	114317.08	данные отсутствуют	данные отсутствуют
11	94886.34	114304.4	данные отсутствуют	данные отсутствуют
11	94886.34	114304.4	данные отсутствуют	данные отсутствуют

Государственный регистратор		ФГИС ЕГРН
полное наименование должности	подпись	инициалы, фамилия

М.П.

Раздел 4.2

Выписка из Единого государственного реестра недвижимости об объекте недвижимости

## Сведения о частях земельного участка

<b>Земельный участок</b>			
(вид объекта недвижимости)			
Лист № ____ Раздела <b>4.2</b>	Всего листов раздела <b>4.2</b> : ____	Всего разделов: ____	Всего листов выписки: ____
<b>28.04.2022 № 99/2022/464579735</b>			
Кадастровый номер:		<b>78:31:0001185:3</b>	

Номер точки	Координаты, м		Описание закрепления на местности	Средняя квадратическая погрешность определения координат характерных точек границы части земельного участка, м
	X	Y		
1	2	3	4	5

11	94886.34	114304.4	данные отсутствуют	данные отсутствуют
12	94886.98	114301.4	данные отсутствуют	данные отсутствуют
12	94886.98	114301.4	данные отсутствуют	данные отсутствуют
12	94886.98	114301.4	данные отсутствуют	данные отсутствуют
13	94889.85	114288.78	данные отсутствуют	данные отсутствуют
13	94889.85	114288.78	данные отсутствуют	данные отсутствуют
13	94889.85	114288.78	данные отсутствуют	данные отсутствуют
14	94892.49	114289.37	данные отсутствуют	данные отсутствуют
14	94892.49	114289.37	данные отсутствуют	данные отсутствуют
15	94890.09	114201.87	данные отсутствуют	данные отсутствуют
15	94890.09	114201.87	данные отсутствуют	данные отсутствуют
16	94889.7	114201.85	данные отсутствуют	данные отсутствуют
16	94889.7	114201.85	данные отсутствуют	данные отсутствуют
17	94889.4	114186.49	данные отсутствуют	данные отсутствуют
17	94889.4	114186.49	данные отсутствуют	данные отсутствуют
17	94889.4	114186.49	данные отсутствуют	данные отсутствуют
17	94889.4	114186.49	данные отсутствуют	данные отсутствуют
Государственный регистратор				ФГИС ЕГРН
полное наименование должности			подпись	инициалы, фамилия

М.П.

Раздел 4.2

Выписка из Единого государственного реестра недвижимости об объекте недвижимости  
Сведения о частях земельного участка

<b>Земельный участок</b>			
(вид объекта недвижимости)			
Лист № ____ Раздела <b>4.2</b>	Всего листов раздела <b>4.2</b> : ____	Всего разделов: ____	Всего листов выписки: ____
<b>28.04.2022 № 99/2022/464579735</b>			
Кадастровый номер:		<b>78:31:0001185:3</b>	

Номер точки	Координаты, м		Описание закрепления на местности	Средняя квадратическая погрешность определения координат характерных точек границы части земельного участка, м
	X	Y		
1	2	3	4	5
18	94891.45	114184.54	данные отсутствуют	данные отсутствуют
19	94893.6	114182.7	данные отсутствуют	данные отсутствуют
20	94895.86	114180.98	данные отсутствуют	данные отсутствуют
21	94898.2	114179.39	данные отсутствуют	данные отсутствуют
22	94900.62	114177.93	данные отсутствуют	данные отсутствуют
23	94903.13	114176.6	данные отсутствуют	данные отсутствуют
24	94905.69	114175.41	данные отсутствуют	данные отсутствуют
25	94908.32	114174.36	данные отсутствуют	данные отсутствуют
26	94911.01	114173.46	данные отсутствуют	данные отсутствуют
27	94913.73	114172.7	данные отсутствуют	данные отсутствуют
28	94916.5	114172.09	данные отсутствуют	данные отсутствуют
29	94919.29	114171.63	данные отсутствуют	данные отсутствуют
29	94919.29	114171.63	данные отсутствуют	данные отсутствуют
29	94919.29	114171.63	данные отсутствуют	данные отсутствуют
30	94922.11	114171.32	данные отсутствуют	данные отсутствуют
30	94922.11	114171.32	данные отсутствуют	данные отсутствуют
30	94922.11	114171.32	данные отсутствуют	данные отсутствуют

Государственный регистратор				ФГИС ЕГРН
полное наименование должности			подпись	инициалы, фамилия

М.П.

Раздел 4.2

Выписка из Единого государственного реестра недвижимости об объекте недвижимости  
Сведения о частях земельного участка

<b>Земельный участок</b>			
(вид объекта недвижимости)			
Лист № ____ Раздела <b>4.2</b>	Всего листов раздела <b>4.2</b> : ____	Всего разделов: ____	Всего листов выписки: ____



28.04.2022 № 99/2022/464579735

Кадастровый номер:

78:31:0001185:3

Номер точки	Координаты, м		Описание закрепления на местности	Средняя квадратическая погрешность определения координат характерных точек границы части земельного участка, м
	X	Y		
1	2	3	4	5
31	94924.94	114171.17	данные отсутствуют	данные отсутствуют
31	94924.94	114171.17	данные отсутствуют	данные отсутствуют
31	94924.94	114171.17	данные отсутствуют	данные отсутствуют
32	94927.77	114171.17	данные отсутствуют	данные отсутствуют
32	94927.77	114171.17	данные отсутствуют	данные отсутствуют
32	94927.77	114171.17	данные отсутствуют	данные отсутствуют
33	94930.6	114171.33	данные отсутствуют	данные отсутствуют
33	94930.6	114171.33	данные отсутствуют	данные отсутствуют
33	94930.6	114171.33	данные отсутствуют	данные отсутствуют
33	94930.6	114171.33	данные отсутствуют	данные отсутствуют
33	94930.6	114171.33	данные отсутствуют	данные отсутствуют
33	94930.6	114171.33	данные отсутствуют	данные отсутствуют
34	94933.12	114171.5	данные отсутствуют	данные отсутствуют
34	94933.12	114171.5	данные отсутствуют	данные отсутствуют
34	94933.12	114171.5	данные отсутствуют	данные отсутствуют
34	94933.12	114171.5	данные отсутствуют	данные отсутствуют
34	94933.12	114171.5	данные отсутствуют	данные отсутствуют

Государственный регистратор

полное наименование должности

подпись

ФГИС ЕГРН

инициалы, фамилия

М.П.

Раздел 4.2

Выписка из Единого государственного реестра недвижимости об объекте недвижимости  
Сведения о частях земельного участка

## Земельный участок

(вид объекта недвижимости)

Лист № \_\_\_\_ Раздела **4.2**Всего листов раздела **4.2**: \_\_\_\_

Всего разделов: \_\_\_\_

Всего листов выписки: \_\_\_\_

28.04.2022 № 99/2022/464579735

Кадастровый номер:

78:31:0001185:3

Номер точки	Координаты, м		Описание закрепления на местности	Средняя квадратическая погрешность определения координат характерных точек границы части земельного участка, м
	X	Y		
1	2	3	4	5
35	94935.64	114171.81	данные отсутствуют	данные отсутствуют
35	94935.64	114171.81	данные отсутствуют	данные отсутствуют
35	94935.64	114171.81	данные отсутствуют	данные отсутствуют
35	94935.64	114171.81	данные отсутствуют	данные отсутствуют
35	94935.64	114171.81	данные отсутствуют	данные отсутствуют
36	94938.13	114172.28	данные отсутствуют	данные отсутствуют
36	94938.13	114172.28	данные отсутствуют	данные отсутствуют
36	94938.13	114172.28	данные отсутствуют	данные отсутствуют
36	94938.13	114172.28	данные отсутствуют	данные отсутствуют
36	94938.13	114172.28	данные отсутствуют	данные отсутствуют
37	94940.59	114172.89	данные отсутствуют	данные отсутствуют
37	94940.59	114172.89	данные отсутствуют	данные отсутствуют
37	94940.59	114172.89	данные отсутствуют	данные отсутствуют
37	94940.59	114172.89	данные отсутствуют	данные отсутствуют
37	94940.59	114172.89	данные отсутствуют	данные отсутствуют
38	94943.01	114173.64	данные отсутствуют	данные отсутствуют
38	94943.01	114173.64	данные отсутствуют	данные отсутствуют

Государственный регистратор

полное наименование должности

подпись

ФГИС ЕГРН

инициалы, фамилия

М.П.

Выписка из Единого государственного реестра недвижимости об объекте недвижимости  
Сведения о частях земельного участка

<b>Земельный участок</b>			
<small>(вид объекта недвижимости)</small>			
Лист № ____ Раздела <b>4.2</b>	Всего листов раздела <b>4.2</b> : ____	Всего разделов: ____	Всего листов выписки: ____
<b>28.04.2022 № 99/2022/464579735</b>			
Кадастровый номер:		<b>78:31:0001185:3</b>	

Номер точки	Координаты, м		Описание закрепления на местности	Средняя квадратическая погрешность определения координат характерных точек границы части земельного участка, м
	X	Y		
1	2	3	4	5
38	94943.01	114173.64	данные отсутствуют	данные отсутствуют
38	94943.01	114173.64	данные отсутствуют	данные отсутствуют
38	94943.01	114173.64	данные отсутствуют	данные отсутствуют
39	94945.38	114174.53	данные отсутствуют	данные отсутствуют
39	94945.38	114174.53	данные отсутствуют	данные отсутствуют
39	94945.38	114174.53	данные отсутствуют	данные отсутствуют
39	94945.38	114174.53	данные отсутствуют	данные отсутствуют
39	94945.38	114174.53	данные отсутствуют	данные отсутствуют
40	94947.7	114175.56	данные отсутствуют	данные отсутствуют
40	94947.7	114175.56	данные отсутствуют	данные отсутствуют
40	94947.7	114175.56	данные отсутствуют	данные отсутствуют
40	94947.7	114175.56	данные отсутствуют	данные отсутствуют
40	94947.7	114175.56	данные отсутствуют	данные отсутствуют
41	94949.95	114176.72	данные отсутствуют	данные отсутствуют
41	94949.95	114176.72	данные отсутствуют	данные отсутствуют
41	94949.95	114176.72	данные отсутствуют	данные отсутствуют
41	94949.95	114176.72	данные отсутствуют	данные отсутствуют

Государственный регистратор		ФГИС ЕГРН
полное наименование должности	подпись	инициалы, фамилия

М.П.

Выписка из Единого государственного реестра недвижимости об объекте недвижимости  
Сведения о частях земельного участка

<b>Земельный участок</b>			
<small>(вид объекта недвижимости)</small>			
Лист № ____ Раздела <b>4.2</b>	Всего листов раздела <b>4.2</b> : ____	Всего разделов: ____	Всего листов выписки: ____
<b>28.04.2022 № 99/2022/464579735</b>			
Кадастровый номер:		<b>78:31:0001185:3</b>	

Номер точки	Координаты, м		Описание закрепления на местности	Средняя квадратическая погрешность определения координат характерных точек границы части земельного участка, м
	X	Y		
1	2	3	4	5
41	94949.95	114176.72	данные отсутствуют	данные отсутствуют
42	94952.13	114178.01	данные отсутствуют	данные отсутствуют
42	94952.13	114178.01	данные отсутствуют	данные отсутствуют
42	94952.13	114178.01	данные отсутствуют	данные отсутствуют
42	94952.13	114178.01	данные отсутствуют	данные отсутствуют
42	94952.13	114178.01	данные отсутствуют	данные отсутствуют
42	94952.13	114178.01	данные отсутствуют	данные отсутствуют
43	94954.23	114179.43	данные отсутствуют	данные отсутствуют
43	94954.23	114179.43	данные отсутствуют	данные отсутствуют
43	94954.23	114179.43	данные отсутствуют	данные отсутствуют
43	94954.23	114179.43	данные отсутствуют	данные отсутствуют
43	94954.23	114179.43	данные отсутствуют	данные отсутствуют
44	94956.24	114180.96	данные отсутствуют	данные отсутствуют
44	94956.24	114180.96	данные отсутствуют	данные отсутствуют
44	94956.24	114180.96	данные отсутствуют	данные отсутствуют
44	94956.24	114180.96	данные отсутствуют	данные отсутствуют

44	94956.24	114180.96	данные отсутствуют	данные отсутствуют
45	94958.17	114182.62	данные отсутствуют	данные отсутствуют
Государственный регистратор				ФГИС ЕГРН
полное наименование должности			подпись	инициалы, фамилия

М.П.

Раздел 4.2

Выписка из Единого государственного реестра недвижимости об объекте недвижимости  
Сведения о частях земельного участка

<b>Земельный участок</b>			
<small>(вид объекта недвижимости)</small>			
Лист № __ Раздела <b>4.2</b>	Всего листов раздела <b>4.2</b> : __	Всего разделов: __	Всего листов выписки: __
<b>28.04.2022 № 99/2022/464579735</b>			
Кадастровый номер:		<b>78:31:0001185:3</b>	

Номер точки	Координаты, м		Описание закрепления на местности	Средняя квадратическая погрешность определения координат характерных точек границы части земельного участка, м
	X	Y		
1	2	3	4	5
45	94958.17	114182.62	данные отсутствуют	данные отсутствуют
45	94958.17	114182.62	данные отсутствуют	данные отсутствуют
45	94958.17	114182.62	данные отсутствуют	данные отсутствуют
45	94958.17	114182.62	данные отсутствуют	данные отсутствуют
46	94959.99	114184.38	данные отсутствуют	данные отсутствуют
46	94959.99	114184.38	данные отсутствуют	данные отсутствуют
46	94959.99	114184.38	данные отсутствуют	данные отсутствуют
46	94959.99	114184.38	данные отсутствуют	данные отсутствуют
46	94959.99	114184.38	данные отсутствуют	данные отсутствуют
46	94959.99	114184.38	данные отсутствуют	данные отсутствуют
47	94961.71	114186.24	данные отсутствуют	данные отсутствуют
47	94961.71	114186.24	данные отсутствуют	данные отсутствуют
47	94961.71	114186.24	данные отсутствуют	данные отсутствуют
47	94961.71	114186.24	данные отсутствуют	данные отсутствуют
47	94961.71	114186.24	данные отсутствуют	данные отсутствуют
48	94963.31	114188.2	данные отсутствуют	данные отсутствуют
48	94963.31	114188.2	данные отсутствуют	данные отсутствуют
48	94963.31	114188.2	данные отсутствуют	данные отсутствуют

Государственный регистратор				ФГИС ЕГРН
полное наименование должности			подпись	инициалы, фамилия

М.П.

Раздел 4.2

Выписка из Единого государственного реестра недвижимости об объекте недвижимости  
Сведения о частях земельного участка

<b>Земельный участок</b>			
<small>(вид объекта недвижимости)</small>			
Лист № __ Раздела <b>4.2</b>	Всего листов раздела <b>4.2</b> : __	Всего разделов: __	Всего листов выписки: __
<b>28.04.2022 № 99/2022/464579735</b>			
Кадастровый номер:		<b>78:31:0001185:3</b>	

Номер точки	Координаты, м		Описание закрепления на местности	Средняя квадратическая погрешность определения координат характерных точек границы части земельного участка, м
	X	Y		
1	2	3	4	5
48	94963.31	114188.2	данные отсутствуют	данные отсутствуют
48	94963.31	114188.2	данные отсутствуют	данные отсутствуют
49	94964.8	114190.25	данные отсутствуют	данные отсутствуют
49	94964.8	114190.25	данные отсутствуют	данные отсутствуют
49	94964.8	114190.25	данные отсутствуют	данные отсутствуют
49	94964.8	114190.25	данные отсутствуют	данные отсутствуют
49	94964.8	114190.25	данные отсутствуют	данные отсутствуют
49	94964.8	114190.25	данные отсутствуют	данные отсутствуют
50	94966.17	114192.38	данные отсутствуют	данные отсутствуют
50	94966.17	114192.38	данные отсутствуют	данные отсутствуют

50	94966.17	114192.38	данные отсутствуют	данные отсутствуют
50	94966.17	114192.38	данные отсутствуют	данные отсутствуют
50	94966.17	114192.38	данные отсутствуют	данные отсутствуют
51	94967.41	114194.6	данные отсутствуют	данные отсутствуют
51	94967.41	114194.6	данные отсутствуют	данные отсутствуют
51	94967.41	114194.6	данные отсутствуют	данные отсутствуют
51	94967.41	114194.6	данные отсутствуют	данные отсутствуют
51	94967.41	114194.6	данные отсутствуют	данные отсутствуют

Государственный регистратор		ФГИС ЕГРН
полное наименование должности	подпись	инициалы, фамилия

М.П.

Раздел 4.2

Выписка из Единого государственного реестра недвижимости об объекте недвижимости  
Сведения о частях земельного участка

<b>Земельный участок</b>			
<small>(вид объекта недвижимости)</small>			
Лист № ____ Раздела <b>4.2</b>	Всего листов раздела <b>4.2</b> : ____	Всего разделов: ____	Всего листов выписки: ____
<b>28.04.2022 № 99/2022/464579735</b>			
Кадастровый номер:		<b>78:31:0001185:3</b>	

Номер точки	Координаты, м		Описание закрепления на местности	Средняя квадратическая погрешность определения координат характерных точек границы части земельного участка, м
	X	Y		
1	2	3	4	5
51	94967.41	114194.6	данные отсутствуют	данные отсутствуют
52	94968.09	114209.99	данные отсутствуют	данные отсутствуют
52	94968.09	114209.99	данные отсутствуют	данные отсутствуют
52	94968.09	114209.99	данные отсутствуют	данные отсутствуют
52	94968.09	114209.99	данные отсутствуют	данные отсутствуют
52	94968.09	114209.99	данные отсутствуют	данные отсутствуют
52	94968.09	114209.99	данные отсутствуют	данные отсутствуют
53	94967.89	114209.99	данные отсутствуют	данные отсутствуют
53	94967.89	114209.99	данные отсутствуют	данные отсутствуют
53	94967.89	114209.99	данные отсутствуют	данные отсутствуют
53	94967.89	114209.99	данные отсутствуют	данные отсутствуют
53	94967.89	114209.99	данные отсутствуют	данные отсутствуют
53	94967.89	114209.99	данные отсутствуют	данные отсутствуют
54	94972.21	114304.41	данные отсутствуют	данные отсутствуют
54	94972.21	114304.41	данные отсутствуют	данные отсутствуют
54	94972.21	114304.41	данные отсутствуют	данные отсутствуют
54	94972.21	114304.41	данные отсутствуют	данные отсутствуют

Государственный регистратор		ФГИС ЕГРН
полное наименование должности	подпись	инициалы, фамилия

М.П.

Раздел 4.2

Выписка из Единого государственного реестра недвижимости об объекте недвижимости  
Сведения о частях земельного участка

<b>Земельный участок</b>			
<small>(вид объекта недвижимости)</small>			
Лист № ____ Раздела <b>4.2</b>	Всего листов раздела <b>4.2</b> : ____	Всего разделов: ____	Всего листов выписки: ____
<b>28.04.2022 № 99/2022/464579735</b>			
Кадастровый номер:		<b>78:31:0001185:3</b>	

Номер точки	Координаты, м		Описание закрепления на местности	Средняя квадратическая погрешность определения координат характерных точек границы части земельного участка, м
	X	Y		
1	2	3	4	5
54	94972.21	114304.41	данные отсутствуют	данные отсутствуют
54	94972.21	114304.41	данные отсутствуют	данные отсутствуют
55	94972.08	114304.44	данные отсутствуют	данные отсутствуют

55	94972.08	114304.44	данные отсутствуют	данные отсутствуют
55	94972.08	114304.44	данные отсутствуют	данные отсутствуют
55	94972.08	114304.44	данные отсутствуют	данные отсутствуют
55	94972.08	114304.44	данные отсутствуют	данные отсутствуют
55	94972.08	114304.44	данные отсутствуют	данные отсутствуют
56	94972.57	114309.4	данные отсутствуют	данные отсутствуют
56	94972.57	114309.4	данные отсутствуют	данные отсутствуют
56	94972.57	114309.4	данные отсутствуют	данные отсутствуют
56	94972.57	114309.4	данные отсутствуют	данные отсутствуют
56	94972.57	114309.4	данные отсутствуют	данные отсутствуют
56	94972.57	114309.4	данные отсутствуют	данные отсутствуют
57	94973.77	114309.67	данные отсутствуют	данные отсутствуют
57	94973.77	114309.67	данные отсутствуют	данные отсутствуют
57	94973.77	114309.67	данные отсутствуют	данные отсутствуют

Государственный регистратор		ФГИС ЕГРН
полное наименование должности	подпись	инициалы, фамилия

М.П.

Раздел 4.2

Выписка из Единого государственного реестра недвижимости об объекте недвижимости  
Сведения о частях земельного участка

<b>Земельный участок</b>			
(вид объекта недвижимости)			
Лист № ____ Раздела <b>4.2</b>	Всего листов раздела <b>4.2</b> : ____	Всего разделов: ____	Всего листов выписки: ____
<b>28.04.2022 № 99/2022/464579735</b>			
Кадастровый номер:		<b>78:31:0001185:3</b>	

Номер точки	Координаты, м		Описание закрепления на местности	Средняя квадратическая погрешность определения координат характерных точек границы части земельного участка, м
	X	Y		
1	2	3	4	5
57	94973.77	114309.67	данные отсутствуют	данные отсутствуют
57	94973.77	114309.67	данные отсутствуют	данные отсутствуют
57	94973.77	114309.67	данные отсутствуют	данные отсутствуют
58	94970.41	114324.4	данные отсутствуют	данные отсутствуют
58	94970.41	114324.4	данные отсутствуют	данные отсутствуют
58	94970.41	114324.4	данные отсутствуют	данные отсутствуют
58	94970.41	114324.4	данные отсутствуют	данные отсутствуют
58	94970.41	114324.4	данные отсутствуют	данные отсутствуют
58	94970.41	114324.4	данные отсутствуют	данные отсутствуют
58	94970.41	114324.4	данные отсутствуют	данные отсутствуют
59	94969.3	114324.2	данные отсутствуют	данные отсутствуют
59	94969.3	114324.2	данные отсутствуют	данные отсутствуют
59	94969.3	114324.2	данные отсутствуют	данные отсутствуют
59	94969.3	114324.2	данные отсутствуют	данные отсутствуют
59	94969.3	114324.2	данные отсутствуют	данные отсутствуют
59	94969.3	114324.2	данные отсутствуют	данные отсутствуют
60	94966.95	114328.58	данные отсутствуют	данные отсутствуют
60	94966.95	114328.58	данные отсутствуют	данные отсутствуют

Государственный регистратор		ФГИС ЕГРН
полное наименование должности	подпись	инициалы, фамилия

М.П.

Раздел 4.2

Выписка из Единого государственного реестра недвижимости об объекте недвижимости  
Сведения о частях земельного участка

<b>Земельный участок</b>			
(вид объекта недвижимости)			
Лист № ____ Раздела <b>4.2</b>	Всего листов раздела <b>4.2</b> : ____	Всего разделов: ____	Всего листов выписки: ____
<b>28.04.2022 № 99/2022/464579735</b>			
Кадастровый номер:		<b>78:31:0001185:3</b>	

Номер точки	Координаты, м		Описание закрепления на местности	Средняя квадратическая погрешность определения координат характерных точек границы части земельного участка, м
	X	Y		
1	2	3	4	5
60	94966.95	114328.58	данные отсутствуют	данные отсутствуют
60	94966.95	114328.58	данные отсутствуют	данные отсутствуют
60	94966.95	114328.58	данные отсутствуют	данные отсутствуют
60	94966.95	114328.58	данные отсутствуют	данные отсутствуют
61	94966.8	114328.56	данные отсутствуют	данные отсутствуют
61	94966.8	114328.56	данные отсутствуют	данные отсутствуют
61	94966.8	114328.56	данные отсутствуют	данные отсутствуют
61	94966.8	114328.56	данные отсутствуют	данные отсутствуют
61	94966.8	114328.56	данные отсутствуют	данные отсутствуют
61	94966.8	114328.56	данные отсутствуют	данные отсутствуют
62	94923.76	114412.5	данные отсутствуют	данные отсутствуют
62	94923.76	114412.5	данные отсутствуют	данные отсутствуют
62	94923.76	114412.5	данные отсутствуют	данные отсутствуют
62	94923.76	114412.5	данные отсутствуют	данные отсутствуют
62	94923.76	114412.5	данные отсутствуют	данные отсутствуют
62	94923.76	114412.5	данные отсутствуют	данные отсутствуют
62	94923.76	114412.5	данные отсутствуют	данные отсутствуют
62	94923.76	114412.5	данные отсутствуют	данные отсутствуют
62	94923.76	114412.5	данные отсутствуют	данные отсутствуют

Государственный регистратор		ФГИС ЕГРН
полное наименование должности	подпись	инициалы, фамилия

М.П.

Раздел 4.2

Выписка из Единого государственного реестра недвижимости об объекте недвижимости  
Сведения о частях земельного участка

<b>Земельный участок</b>			
<small>(вид объекта недвижимости)</small>			
Лист № ___ Раздела <b>4.2</b>	Всего листов раздела <b>4.2</b> : ___	Всего разделов: ___	Всего листов выписки: ___
<b>28.04.2022 № 99/2022/464579735</b>			
Кадастровый номер:		<b>78:31:0001185:3</b>	

Номер точки	Координаты, м		Описание закрепления на местности	Средняя квадратическая погрешность определения координат характерных точек границы части земельного участка, м
	X	Y		
1	2	3	4	5
62	94923.76	114412.5	данные отсутствуют	данные отсутствуют
62	94923.76	114412.5	данные отсутствуют	данные отсутствуют
62	94923.76	114412.5	данные отсутствуют	данные отсутствуют
63	94924.04	114412.66	данные отсутствуют	данные отсутствуют
63	94924.04	114412.66	данные отсутствуют	данные отсутствуют
63	94924.04	114412.66	данные отсутствуют	данные отсутствуют
63	94924.04	114412.66	данные отсутствуют	данные отсутствуют
63	94924.04	114412.66	данные отсутствуют	данные отсутствуют
63	94924.04	114412.66	данные отсутствуют	данные отсутствуют
63	94924.04	114412.66	данные отсутствуют	данные отсутствуют
63	94924.04	114412.66	данные отсутствуют	данные отсутствуют
63	94924.04	114412.66	данные отсутствуют	данные отсутствуют
63	94924.04	114412.66	данные отсутствуют	данные отсутствуют
63	94924.04	114412.66	данные отсутствуют	данные отсутствуют
63	94924.04	114412.66	данные отсутствуют	данные отсутствуют
63	94924.04	114412.66	данные отсутствуют	данные отсутствуют
63	94924.04	114412.66	данные отсутствуют	данные отсутствуют
64	94855.81	114378.93	данные отсутствуют	данные отсутствуют
64	94855.81	114378.93	данные отсутствуют	данные отсутствуют
65	94894.26	114385.73	данные отсутствуют	данные отсутствуют
65	94894.26	114385.73	данные отсутствуют	данные отсутствуют

Государственный регистратор		ФГИС ЕГРН
полное наименование должности	подпись	инициалы, фамилия

М.П.

Раздел 4.2

Выписка из Единого государственного реестра недвижимости об объекте недвижимости  
Сведения о частях земельного участка

<b>Земельный участок</b>			
(вид объекта недвижимости)			
Лист № ___ Раздела <b>4.2</b>	Всего листов раздела <b>4.2</b> : ___	Всего разделов: ___	Всего листов выписки: ___
<b>28.04.2022 № 99/2022/464579735</b>			
Кадастровый номер:		<b>78:31:0001185:3</b>	

Номер точки	Координаты, м		Описание закрепления на местности	Средняя квадратическая погрешность определения координат характерных точек границы части земельного участка, м
	X	Y		
1	2	3	4	5
66	94910.27	114353.59	данные отсутствуют	данные отсутствуют
66	94910.27	114353.59	данные отсутствуют	данные отсутствуют
67	94912.94	114348.14	данные отсутствуют	данные отсутствуют
67	94912.94	114348.14	данные отсутствуют	данные отсутствуют
68	94913.05	114348.03	данные отсутствуют	данные отсутствуют
68	94913.05	114348.03	данные отсутствуют	данные отсутствуют
69	94913.05	114347.92	данные отсутствуют	данные отсутствуют
69	94913.05	114347.92	данные отсутствуют	данные отсутствуют
70	94936.74	114300.66	данные отсутствуют	данные отсутствуют
70	94936.74	114300.66	данные отсутствуют	данные отсутствуют
71	94935.51	114262.18	данные отсутствуют	данные отсутствуют
71	94935.51	114262.18	данные отсутствуют	данные отсутствуют
72	94935.29	114255.96	данные отсутствуют	данные отсутствуют
72	94935.29	114255.96	данные отсутствуют	данные отсутствуют
73	94934.29	114218.37	данные отсутствуют	данные отсутствуют
73	94934.29	114218.37	данные отсутствуют	данные отсутствуют
74	94931.51	114207.81	данные отсутствуют	данные отсутствуют

Государственный регистратор		ФГИС ЕГРН
полное наименование должности	подпись	инициалы, фамилия

М.П.

Раздел 4.2

Выписка из Единого государственного реестра недвижимости об объекте недвижимости  
Сведения о частях земельного участка

<b>Земельный участок</b>			
(вид объекта недвижимости)			
Лист № ___ Раздела <b>4.2</b>	Всего листов раздела <b>4.2</b> : ___	Всего разделов: ___	Всего листов выписки: ___
<b>28.04.2022 № 99/2022/464579735</b>			
Кадастровый номер:		<b>78:31:0001185:3</b>	

Номер точки	Координаты, м		Описание закрепления на местности	Средняя квадратическая погрешность определения координат характерных точек границы части земельного участка, м
	X	Y		
1	2	3	4	5
74	94931.51	114207.81	данные отсутствуют	данные отсутствуют
75	94928.95	114201.14	данные отсутствуют	данные отсутствуют
75	94928.95	114201.14	данные отсутствуют	данные отсутствуют
76	94917.72	114171.88	данные отсутствуют	данные отсутствуют
76	94917.72	114171.88	данные отсутствуют	данные отсутствуют
77	94920.27	114171.51	данные отсутствуют	данные отсутствуют
77	94920.27	114171.51	данные отсутствуют	данные отсутствуют
78	94922.85	114171.27	данные отсутствуют	данные отсутствуют
78	94922.85	114171.27	данные отсутствуют	данные отсутствуют
79	94925.43	114171.16	данные отсутствуют	данные отсутствуют
79	94925.43	114171.16	данные отсутствуют	данные отсутствуют
80	94928.01	114171.18	данные отсутствуют	данные отсутствуют
80	94928.01	114171.18	данные отсутствуют	данные отсутствуют
81	94893.84	114182.52	данные отсутствуют	данные отсутствуют
82	94894.4	114183.21	данные отсутствуют	данные отсутствуют
83	94894.83	114183.99	данные отсутствуют	данные отсутствуют
84	94895.12	114184.83	данные отсутствуют	данные отсутствуют



Государственный регистратор		ФГИС ЕГРН
полное наименование должности	подпись	инициалы, фамилия

М.П.

Раздел 4.2

Выписка из Единого государственного реестра недвижимости об объекте недвижимости  
Сведения о частях земельного участка

<b>Земельный участок</b>			
<small>(вид объекта недвижимости)</small>			
Лист № ____ Раздела <b>4.2</b>	Всего листов раздела <b>4.2</b> : ____	Всего разделов: ____	Всего листов выписки: ____
<b>28.04.2022 № 99/2022/464579735</b>			
Кадастровый номер:		<b>78:31:0001185:3</b>	

Номер точки	Координаты, м		Описание закрепления на местности	Средняя квадратическая погрешность определения координат характерных точек границы части земельного участка, м
	X	Y		
1	2	3	4	5
85	94895.26	114185.72	данные отсутствуют	данные отсутствуют
86	94895.23	114186.61	данные отсутствуют	данные отсутствуют
87	94895.05	114187.48	данные отсутствуют	данные отсутствуют
88	94894.71	114188.31	данные отсутствуют	данные отсутствуют
89	94894.23	114189.06	данные отсутствуют	данные отсутствуют
90	94893.63	114189.72	данные отсутствуют	данные отсутствуют
91	94892.92	114190.26	данные отсутствуют	данные отсутствуют
92	94892.12	114190.67	данные отсутствуют	данные отсутствуют
93	94891.26	114190.92	данные отсутствуют	данные отсутствуют
94	94890.38	114191.02	данные отсутствуют	данные отсутствуют
95	94889.49	114190.97	данные отсутствуют	данные отсутствуют
96	94890.82	114185.11	данные отсутствуют	данные отсутствуют
97	94892.31	114183.78	данные отсутствуют	данные отсутствуют
98	94853.02	114384.54	данные отсутствуют	данные отсутствуют
99	94853.76	114385.02	данные отсутствуют	данные отсутствуют
100	94854.4	114385.63	данные отсутствуют	данные отсутствуют
101	94854.92	114386.35	данные отсутствуют	данные отсутствуют

Государственный регистратор		ФГИС ЕГРН
полное наименование должности	подпись	инициалы, фамилия

М.П.

Раздел 4.2

Выписка из Единого государственного реестра недвижимости об объекте недвижимости  
Сведения о частях земельного участка

<b>Земельный участок</b>			
<small>(вид объекта недвижимости)</small>			
Лист № ____ Раздела <b>4.2</b>	Всего листов раздела <b>4.2</b> : ____	Всего разделов: ____	Всего листов выписки: ____
<b>28.04.2022 № 99/2022/464579735</b>			
Кадастровый номер:		<b>78:31:0001185:3</b>	

Номер точки	Координаты, м		Описание закрепления на местности	Средняя квадратическая погрешность определения координат характерных точек границы части земельного участка, м
	X	Y		
1	2	3	4	5
102	94855.31	114387.15	данные отсутствуют	данные отсутствуют
103	94855.56	114388	данные отсутствуют	данные отсутствуют
104	94855.65	114388.89	данные отсутствуют	данные отсутствуют
105	94855.58	114389.77	данные отсутствуют	данные отсутствуют
106	94855.35	114390.63	данные отсутствуют	данные отсутствуют
107	94854.98	114391.43	данные отсутствуют	данные отсутствуют
108	94854.47	114392.16	данные отсутствуют	данные отсутствуют
109	94853.84	114392.79	данные отсутствуют	данные отсутствуют
110	94853.1	114393.29	данные отсутствуют	данные отсутствуют
111	94852.3	114393.65	данные отсутствуют	данные отсутствуют
112	94851.43	114393.87	данные отсутствуют	данные отсутствуют
113	94850.55	114393.93	данные отсутствуют	данные отсутствуют

114	94849.67	114393.84	данные отсутствуют	данные отсутствуют
115	94848.82	114393.59	данные отсутствуют	данные отсутствуют
116	94848.24	114393.36	данные отсутствуют	данные отсутствуют
117	94882.33	114325.51	данные отсутствуют	данные отсутствуют
118	94883.73	114325.38	данные отсутствуют	данные отсутствуют

Государственный регистратор		ФГИС ЕГРН
полное наименование должности	подпись	инициалы, фамилия

М.П.

Раздел 4.2

Выписка из Единого государственного реестра недвижимости об объекте недвижимости  
Сведения о частях земельного участка

<b>Земельный участок</b>			
(вид объекта недвижимости)			
Лист № ____ Раздела <b>4.2</b>	Всего листов раздела <b>4.2</b> : ____	Всего разделов: ____	Всего листов выписки: ____
<b>28.04.2022 № 99/2022/464579735</b>			
Кадастровый номер:		<b>78:31:0001185:3</b>	

Номер точки	Координаты, м		Описание закрепления на местности	Средняя квадратическая погрешность определения координат характерных точек границы части земельного участка, м
	X	Y		
1	2	3	4	5
119	94889.64	114325.3	данные отсутствуют	данные отсутствуют
120	94888.24	114322.92	данные отсутствуют	данные отсутствуют
121	94885.97	114318.18	данные отсутствуют	данные отсутствуют
122	94885.68	114317.51	данные отсутствуют	данные отсутствуют
123	94884.27	114314.28	данные отсутствуют	данные отсутствуют
124	94890.71	114224.47	данные отсутствуют	данные отсутствуют
125	94892.7	114221.21	данные отсутствуют	данные отсутствуют
126	94894.82	114218.03	данные отсутствуют	данные отсутствуют
127	94897.08	114214.95	данные отсутствуют	данные отсутствуют
128	94899.45	114211.96	данные отсутствуют	данные отсутствуют
129	94901.94	114209.06	данные отсутствуют	данные отсутствуют
130	94904.55	114206.27	данные отсутствуют	данные отсутствуют
131	94907.27	114203.59	данные отсутствуют	данные отсутствуют
132	94910.09	114201.02	данные отсутствуют	данные отсутствуют
133	94913.01	114198.56	данные отсутствуют	данные отсутствуют
134	94916.04	114196.22	данные отсутствуют	данные отсутствуют
135	94919.15	114194.01	данные отсутствуют	данные отсутствуют

Государственный регистратор		ФГИС ЕГРН
полное наименование должности	подпись	инициалы, фамилия

М.П.

Раздел 4.2

Выписка из Единого государственного реестра недвижимости об объекте недвижимости  
Сведения о частях земельного участка

<b>Земельный участок</b>			
(вид объекта недвижимости)			
Лист № ____ Раздела <b>4.2</b>	Всего листов раздела <b>4.2</b> : ____	Всего разделов: ____	Всего листов выписки: ____
<b>28.04.2022 № 99/2022/464579735</b>			
Кадастровый номер:		<b>78:31:0001185:3</b>	

Номер точки	Координаты, м		Описание закрепления на местности	Средняя квадратическая погрешность определения координат характерных точек границы части земельного участка, м
	X	Y		
1	2	3	4	5
136	94922.35	114191.93	данные отсутствуют	данные отсутствуют
137	94925.63	114189.97	данные отсутствуют	данные отсутствуют
138	94928.99	114188.15	данные отсутствуют	данные отсутствуют
139	94932.42	114186.47	данные отсутствуют	данные отсутствуют
140	94935.91	114184.93	данные отсутствуют	данные отсутствуют
141	94939.47	114183.53	данные отсутствуют	данные отсутствуют

142	94943.07	114182.27	данные отсутствуют	данные отсутствуют
143	94946.73	114181.16	данные отсутствуют	данные отсутствуют
144	94950.42	114180.2	данные отсутствуют	данные отсутствуют
145	94954.16	114179.39	данные отсутствуют	данные отсутствуют
146	94956.18	114180.92	данные отсутствуют	данные отсутствуют
147	94958.12	114182.57	данные отсутствуют	данные отсутствуют
148	94959.95	114184.34	данные отсутствуют	данные отсутствуют
149	94961.68	114186.21	данные отсутствуют	данные отсутствуют
150	94963.29	114188.17	данные отсутствуют	данные отсутствуют
151	94964.79	114190.23	данные отсутствуют	данные отсутствуют
152	94966.16	114192.37	данные отсутствуют	данные отсутствуют

Государственный регистратор		ФГИС ЕГРН
полное наименование должности		подпись
		инициалы, фамилия

М.П.

Раздел 4.2

Выписка из Единого государственного реестра недвижимости об объекте недвижимости

## Сведения о частях земельного участка

<b>Земельный участок</b>			
(вид объекта недвижимости)			
Лист № ____ Раздела <b>4.2</b>	Всего листов раздела <b>4.2</b> : ____	Всего разделов: ____	Всего листов выписки: ____
<b>28.04.2022 № 99/2022/464579735</b>			
Кадастровый номер:		<b>78:31:0001185:3</b>	

Номер точки	Координаты, м		Описание закрепления на местности	Средняя квадратическая погрешность определения координат характерных точек границы части земельного участка, м
	X	Y		
1	2	3	4	5
153	94890.32	114210.2	данные отсутствуют	данные отсутствуют
154	94890.99	114210.68	данные отсутствуют	данные отсутствуют
155	94891.58	114211.27	данные отсутствуют	данные отсутствуют
156	94892.06	114211.96	данные отсутствуют	данные отсутствуют
157	94892.41	114212.71	данные отсутствуют	данные отсутствуют
158	94892.64	114213.51	данные отсутствуют	данные отсутствуют
159	94892.73	114214.34	данные отсутствуют	данные отсутствуют
160	94892.69	114215.17	данные отсутствуют	данные отсутствуют
161	94892.5	114215.98	данные отсутствуют	данные отсутствуют
162	94892.19	114216.75	данные отсутствуют	данные отсутствуют
163	94891.75	114217.46	данные отсутствуют	данные отсутствуют
164	94891.19	114218.08	данные отсутствуют	данные отсутствуют
165	94890.55	114218.61	данные отсутствуют	данные отсутствуют
166	94891.96	114270.21	данные отсутствуют	данные отсутствуют
167	94891.79	114264.03	данные отсутствуют	данные отсутствуют
168	94892.27	114264.7	данные отсутствуют	данные отсутствуют
169	94892.64	114265.45	данные отсутствуют	данные отсутствуют

Государственный регистратор		ФГИС ЕГРН
полное наименование должности		подпись
		инициалы, фамилия

М.П.

Раздел 4.2

Выписка из Единого государственного реестра недвижимости об объекте недвижимости

## Сведения о частях земельного участка

<b>Земельный участок</b>			
(вид объекта недвижимости)			
Лист № ____ Раздела <b>4.2</b>	Всего листов раздела <b>4.2</b> : ____	Всего разделов: ____	Всего листов выписки: ____
<b>28.04.2022 № 99/2022/464579735</b>			
Кадастровый номер:		<b>78:31:0001185:3</b>	

Номер точки	Координаты, м		Описание закрепления на местности	Средняя квадратическая погрешность определения координат характерных точек границы части земельного участка, м
	X	Y		
1	2	3	4	5

170	94892.87	114266.26	данные отсутствуют	данные отсутствуют
171	94892.96	114267.08	данные отсутствуют	данные отсутствуют
172	94892.92	114267.92	данные отсутствуют	данные отсутствуют
173	94892.73	114268.73	данные отсутствуют	данные отсутствуют
174	94892.4	114269.5	данные отсутствуют	данные отсутствуют
175	94879.09	114332.03	данные отсутствуют	данные отсутствуют
176	94879.19	114332.85	данные отсутствуют	данные отсутствуют
177	94879.16	114333.69	данные отсутствуют	данные отсутствуют
178	94878.99	114334.5	данные отсутствуют	данные отсутствуют
179	94878.68	114335.28	данные отсутствуют	данные отсутствуют
180	94878.25	114335.99	данные отсутствуют	данные отсутствуют
181	94877.7	114336.62	данные отсутствуют	данные отсутствуют
182	94877.06	114337.15	данные отсутствуют	данные отсутствуют
183	94876.34	114337.57	данные отсутствуют	данные отсутствуют
184	94933.13	114171.5	данные отсутствуют	данные отсутствуют
185	94935.64	114171.82	данные отсутствуют	данные отсутствуют
186	94938.14	114172.29	данные отсутствуют	данные отсутствуют

Государственный регистратор		ФГИС ЕГРН
полное наименование должности	подпись	инициалы, фамилия

М.П.

Раздел 4.2

Выписка из Единого государственного реестра недвижимости об объекте недвижимости

## Сведения о частях земельного участка

<b>Земельный участок</b>			
(вид объекта недвижимости)			
Лист № ____ Раздела <b>4.2</b>	Всего листов раздела <b>4.2</b> : ____	Всего разделов: ____	Всего листов выписки: ____
<b>28.04.2022 № 99/2022/464579735</b>			
Кадастровый номер:		<b>78:31:0001185:3</b>	

Номер точки	Координаты, м		Описание закрепления на местности	Средняя квадратическая погрешность определения координат характерных точек границы части земельного участка, м
	X	Y		
1	2	3	4	5
187	94937.44	114172.77	данные отсутствуют	данные отсутствуют
188	94936.67	114173.13	данные отсутствуют	данные отсутствуют
189	94935.85	114173.37	данные отсутствуют	данные отсутствуют
190	94935.01	114173.47	данные отсутствуют	данные отсутствуют
191	94934.16	114173.43	данные отсутствуют	данные отсутствуют
192	94933.33	114173.25	данные отсутствуют	данные отсутствуют
193	94932.53	114172.94	данные отсутствуют	данные отсутствуют
194	94931.8	114172.51	данные отсутствуют	данные отсутствуют
195	94931.15	114171.97	данные отсутствуют	данные отсутствуют
196	94907.03	114174.87	данные отсутствуют	данные отсутствуют
197	94891.22	114185.92	данные отсутствуют	данные отсутствуют
198	94889.41	114187.21	данные отсутствуют	данные отсутствуют
199	94891.32	114184.65	данные отсутствуют	данные отсутствуют
200	94893.33	114182.92	данные отсутствуют	данные отсутствуют
201	94895.43	114181.29	данные отсутствуют	данные отсутствуют
202	94897.61	114179.77	данные отсутствуют	данные отсутствуют
203	94899.87	114178.37	данные отсутствуют	данные отсутствуют

Государственный регистратор		ФГИС ЕГРН
полное наименование должности	подпись	инициалы, фамилия

М.П.

Раздел 4.2

Выписка из Единого государственного реестра недвижимости об объекте недвижимости

## Сведения о частях земельного участка

<b>Земельный участок</b>			
(вид объекта недвижимости)			
Лист № ____ Раздела <b>4.2</b>	Всего листов раздела <b>4.2</b> : ____	Всего разделов: ____	Всего листов выписки: ____

28.04.2022 № 99/2022/464579735

Кадастровый номер:

78:31:0001185:3

Номер точки	Координаты, м		Описание закрепления на местности	Средняя квадратическая погрешность определения координат характерных точек границы части земельного участка, м
	X	Y		
1	2	3	4	5
204	94902.19	114177.08	данные отсутствуют	данные отсутствуют
205	94904.58	114175.91	данные отсутствуют	данные отсутствуют
206	94961.3	114185.78	данные отсутствуют	данные отсутствуют
207	94958.23	114186.62	данные отсутствуют	данные отсутствуют
208	94956.57	114187.03	данные отсутствуют	данные отсутствуют
209	94954.89	114187.29	данные отсутствуют	данные отсутствуют
210	94953.19	114187.4	данные отсутствуют	данные отсутствуют
211	94951.49	114187.37	данные отсутствуют	данные отсутствуют
212	94949.79	114187.18	данные отсутствуют	данные отсутствуют
213	94948.12	114186.85	данные отсутствуют	данные отсутствуют
214	94946.49	114186.36	данные отсутствуют	данные отсутствуют
215	94944.91	114185.74	данные отсутствуют	данные отсутствуют
216	94943.38	114184.98	данные отсутствуют	данные отсутствуют
217	94941.93	114184.08	данные отсутствуют	данные отсутствуют
218	94940.57	114183.07	данные отсутствуют	данные отсутствуют
219	94939.3	114181.93	данные отсутствуют	данные отсутствуют
220	94938.13	114180.69	данные отсутствуют	данные отсутствуют

Государственный регистратор		ФГИС ЕГРН
полное наименование должности	подпись	инициалы, фамилия

М.П.

Раздел 4.2

Выписка из Единого государственного реестра недвижимости об объекте недвижимости  
Сведения о частях земельного участка

<b>Земельный участок</b>			
(вид объекта недвижимости)			
Лист № ____ Раздела <b>4.2</b>	Всего листов раздела <b>4.2</b> : ____	Всего разделов: ____	Всего листов выписки: ____
<b>28.04.2022 № 99/2022/464579735</b>			
Кадастровый номер:		78:31:0001185:3	

Номер точки	Координаты, м		Описание закрепления на местности	Средняя квадратическая погрешность определения координат характерных точек границы части земельного участка, м
	X	Y		
1	2	3	4	5
221	94937.08	114179.35	данные отсутствуют	данные отсутствуют
222	94936.15	114177.92	данные отсутствуют	данные отсутствуют
223	94935.35	114176.42	данные отсутствуют	данные отсутствуют
224	94934.69	114174.85	данные отсутствуют	данные отсутствуют
225	94934.17	114173.23	данные отсутствуют	данные отсутствуют
226	94933.8	114171.57	данные отсутствуют	данные отсутствуют
227	94936.21	114171.91	данные отсутствуют	данные отсутствуют
228	94938.59	114172.38	данные отсутствуют	данные отсутствуют
229	94940.95	114172.99	данные отсутствуют	данные отсутствуют
230	94943.27	114173.73	данные отсутствуют	данные отсутствуют
231	94945.54	114174.6	данные отсутствуют	данные отсутствуют
232	94947.77	114175.59	данные отсутствуют	данные отсутствуют
233	94949.93	114176.71	данные отсутствуют	данные отсутствуют
234	94952.02	114177.95	данные отсутствуют	данные отсутствуют
235	94954.05	114179.3	данные отсутствуют	данные отсутствуют
236	94955.99	114180.76	данные отсутствуют	данные отсутствуют
237	94957.85	114182.33	данные отсутствуют	данные отсутствуют

Государственный регистратор		ФГИС ЕГРН
полное наименование должности	подпись	инициалы, фамилия

М.П.

Выписка из Единого государственного реестра недвижимости об объекте недвижимости  
Сведения о частях земельного участка

<b>Земельный участок</b>			
<small>(вид объекта недвижимости)</small>			
Лист № ____ Раздела <b>4.2</b>	Всего листов раздела <b>4.2</b> : ____	Всего разделов: ____	Всего листов выписки: ____
<b>28.04.2022 № 99/2022/464579735</b>			
Кадастровый номер:		<b>78:31:0001185:3</b>	

Номер точки	Координаты, м		Описание закрепления на местности	Средняя квадратическая погрешность определения координат характерных точек границы части земельного участка, м
	X	Y		
1	2	3	4	5
238	94959.62	114184.01	данные отсутствуют	данные отсутствуют
239	94889.4	114186.71	данные отсутствуют	данные отсутствуют
240	94890	114187.55	данные отсутствуют	данные отсутствуют
241	94890.19	114187.89	данные отсутствуют	данные отсутствуют
242	94890.32	114188.26	данные отсутствуют	данные отсутствуют
243	94890.38	114188.66	данные отсутствуют	данные отсутствуют
244	94892.83	114278.46	данные отсутствуют	данные отсутствуют
245	94892.27	114281.35	данные отсутствуют	данные отсутствуют
246	94890.78	114288.99	данные отсутствуют	данные отсутствуют
247	94885.22	114317.41	данные отсутствуют	данные отсутствуют
248	94884.49	114321.16	данные отсутствуют	данные отсутствуют
249	94884.09	114323.19	данные отсутствуют	данные отсутствуют
250	94884.09	114323.26	данные отсутствуют	данные отсутствуют
251	94884.42	114323.71	данные отсутствуют	данные отсутствуют
252	94884.61	114324.23	данные отсутствуют	данные отсутствуют
253	94884.65	114324.79	данные отсутствуют	данные отсутствуют
254	94884.53	114325.33	данные отсутствуют	данные отсутствуют

Государственный регистратор		ФГИС ЕГРН
полное наименование должности	подпись	инициалы, фамилия

М.П.

Раздел 4.2

Выписка из Единого государственного реестра недвижимости об объекте недвижимости  
Сведения о частях земельного участка

<b>Земельный участок</b>			
<small>(вид объекта недвижимости)</small>			
Лист № ____ Раздела <b>4.2</b>	Всего листов раздела <b>4.2</b> : ____	Всего разделов: ____	Всего листов выписки: ____
<b>28.04.2022 № 99/2022/464579735</b>			
Кадастровый номер:		<b>78:31:0001185:3</b>	

Номер точки	Координаты, м		Описание закрепления на местности	Средняя квадратическая погрешность определения координат характерных точек границы части земельного участка, м
	X	Y		
1	2	3	4	5
255	94884.27	114325.82	данные отсутствуют	данные отсутствуют
256	94883.88	114326.22	данные отсутствуют	данные отсутствуют
257	94883.4	114326.5	данные отсутствуют	данные отсутствуют
258	94882.86	114326.64	данные отсутствуют	данные отсутствуют
259	94843.86	114405.09	данные отсутствуют	данные отсутствуют
260	94910.67	114424.17	данные отсутствуют	данные отсутствуют
261	94911.04	114424.29	данные отсутствуют	данные отсутствуют
262	94911.36	114424.51	данные отсутствуют	данные отсутствуют
263	94911.61	114424.83	данные отсутствуют	данные отсутствуют
264	94916.24	114172.15	данные отсутствуют	данные отсутствуют
265	94889.49	114191.2	данные отсутствуют	данные отсутствуют
266	94891.43	114184.55	данные отсутствуют	данные отсутствуют
267	94893.57	114182.73	данные отсутствуют	данные отсутствуют
268	94895.8	114181.03	данные отсутствуют	данные отсутствуют
269	94898.12	114179.45	данные отсутствуют	данные отсутствуют

270	94900.52	114177.99	данные отсутствуют	данные отсутствуют
271	94902.99	114176.67	данные отсутствуют	данные отсутствуют

Государственный регистратор			ФГИС ЕГРН	
полное наименование должности			подпись	
			инициалы, фамилия	

М.П.

Раздел 4.2

Выписка из Единого государственного реестра недвижимости об объекте недвижимости  
Сведения о частях земельного участка

<b>Земельный участок</b>			
<small>(вид объекта недвижимости)</small>			
Лист № __ Раздела <b>4.2</b>	Всего листов раздела <b>4.2</b> : __	Всего разделов: __	Всего листов выписки: __
<b>28.04.2022 № 99/2022/464579735</b>			
Кадастровый номер:		<b>78:31:0001185:3</b>	

Номер точки	Координаты, м		Описание закрепления на местности	Средняя квадратическая погрешность определения координат характерных точек границы части земельного участка, м
	X	Y		
1	2	3	4	5
272	94905.54	114175.48	данные отсутствуют	данные отсутствуют
273	94908.14	114174.43	данные отсутствуют	данные отсутствуют
274	94910.8	114173.52	данные отсутствуют	данные отсутствуют
275	94913.5	114172.76	данные отсутствуют	данные отсутствуют
276	94879.11	114415.84	данные отсутствуют	данные отсутствуют
276	94879.11	114415.84	данные отсутствуют	данные отсутствуют
277	94879.53	114414.74	данные отсутствуют	данные отсутствуют
277	94879.53	114414.74	данные отсутствуют	данные отсутствуют
278	94936.19	114300.62	данные отсутствуют	данные отсутствуют
278	94936.19	114300.62	данные отсутствуют	данные отсутствуют
279	94933.76	114218.81	данные отсутствуют	данные отсутствуют
279	94933.76	114218.81	данные отсутствуют	данные отсутствуют
280	94930.97	114208.28	данные отсутствуют	данные отсутствуют
280	94930.97	114208.28	данные отсутствуют	данные отсутствуют
281	94917.18	114171.98	данные отсутствуют	данные отсутствуют
281	94917.18	114171.98	данные отсутствуют	данные отсутствуют
282	94856.19	114378.15	данные отсутствуют	данные отсутствуют

Государственный регистратор			ФГИС ЕГРН	
полное наименование должности			подпись	
			инициалы, фамилия	

М.П.

Раздел 4.2

Выписка из Единого государственного реестра недвижимости об объекте недвижимости  
Сведения о частях земельного участка

<b>Земельный участок</b>			
<small>(вид объекта недвижимости)</small>			
Лист № __ Раздела <b>4.2</b>	Всего листов раздела <b>4.2</b> : __	Всего разделов: __	Всего листов выписки: __
<b>28.04.2022 № 99/2022/464579735</b>			
Кадастровый номер:		<b>78:31:0001185:3</b>	

Номер точки	Координаты, м		Описание закрепления на местности	Средняя квадратическая погрешность определения координат характерных точек границы части земельного участка, м
	X	Y		
1	2	3	4	5
282	94856.19	114378.15	данные отсутствуют	данные отсутствуют
282	94856.19	114378.15	данные отсутствуют	данные отсутствуют
282	94856.19	114378.15	данные отсутствуют	данные отсутствуют
283	94933.44	114393.63	данные отсутствуют	данные отсутствуют
283	94933.44	114393.63	данные отсутствуют	данные отсутствуют
283	94933.44	114393.63	данные отсутствуют	данные отсутствуют
283	94933.44	114393.63	данные отсутствуют	данные отсутствуют

Государственный регистратор			ФГИС ЕГРН	



полное наименование должности	подпись	инициалы, фамилия
М.П.		

Сведения о характерных точках границы части (частей) земельного участка				
Учетный номер части: 16				
Система координат: МСК-05				
Зона №				
Номер точки	Координаты, м		Описание закрепления на местности	Средняя квадратическая погрешность определения координат характерных точек границы части земельного участка, м
	X	Y		
1	2	3	4	5
1	94916.92	114426.32	данные отсутствуют	данные отсутствуют
1	94916.92	114426.32	данные отсутствуют	данные отсутствуют
1	94916.92	114426.32	данные отсутствуют	данные отсутствуют
1	94916.92	114426.32	данные отсутствуют	данные отсутствуют
1	94916.92	114426.32	данные отсутствуют	данные отсутствуют
1	94916.92	114426.32	данные отсутствуют	данные отсутствуют
1	94916.92	114426.32	данные отсутствуют	данные отсутствуют
1	94916.92	114426.32	данные отсутствуют	данные отсутствуют
1	94916.92	114426.32	данные отсутствуют	данные отсутствуют
1	94916.92	114426.32	данные отсутствуют	данные отсутствуют
1	94916.92	114426.32	данные отсутствуют	данные отсутствуют
2	94913.41	114425.35	данные отсутствуют	данные отсутствуют
2	94913.41	114425.35	данные отсутствуют	данные отсутствуют
2	94913.41	114425.35	данные отсутствуют	данные отсутствуют
2	94913.41	114425.35	данные отсутствуют	данные отсутствуют
2	94913.41	114425.35	данные отсутствуют	данные отсутствуют
2	94913.41	114425.35	данные отсутствуют	данные отсутствуют
2	94913.41	114425.35	данные отсутствуют	данные отсутствуют
Государственный регистратор				ФГИС ЕГРН
полное наименование должности			подпись	инициалы, фамилия
			М.П.	

Раздел 4.2

Выписка из Единого государственного реестра недвижимости об объекте недвижимости

## Сведения о частях земельного участка

<b>Земельный участок</b>			
(вид объекта недвижимости)			
Лист № ____ Раздела <b>4.2</b>	Всего листов раздела <b>4.2</b> : ____	Всего разделов: ____	Всего листов выписки: ____
<b>28.04.2022 № 99/2022/464579735</b>			
Кадастровый номер:		<b>78:31:0001185:3</b>	

Номер точки	Координаты, м		Описание закрепления на местности	Средняя квадратическая погрешность определения координат характерных точек границы части земельного участка, м
	X	Y		
1	2	3	4	5
2	94913.41	114425.35	данные отсутствуют	данные отсутствуют
2	94913.41	114425.35	данные отсутствуют	данные отсутствуют
2	94913.41	114425.35	данные отсутствуют	данные отсутствуют
2	94913.41	114425.35	данные отсутствуют	данные отсутствуют
3	94905.36	114423.03	данные отсутствуют	данные отсутствуют
3	94905.36	114423.03	данные отсутствуют	данные отсутствуют
3	94905.36	114423.03	данные отсутствуют	данные отсутствуют
3	94905.36	114423.03	данные отсутствуют	данные отсутствуют
3	94905.36	114423.03	данные отсутствуют	данные отсутствуют

Выписка из Единого государственного реестра недвижимости об объекте недвижимости  
Сведения о частях земельного участка

Земельный участок				
<small>(вид объекта недвижимости)</small>				
Лист № ____ Раздела <b>4.2</b>		Всего листов раздела <b>4.2</b> : ____		Всего разделов: ____
28.04.2022 № 99/2022/464579735				
Кадастровый номер:			78:31:0001185:3	
Сведения о характерных точках границы части (частей) земельного участка				
Учетный номер части: 16				
Система координат: МСК-05				
Зона №				
Номер точки	Координаты, м		Описание закрепления на местности	Средняя квадратическая погрешность определения координат характерных точек границы части земельного участка, м
	X	Y		
1	2	3	4	5
1	94916.92	114426.32	данные отсутствуют	данные отсутствуют
1	94916.92	114426.32	данные отсутствуют	данные отсутствуют
1	94916.92	114426.32	данные отсутствуют	данные отсутствуют
1	94916.92	114426.32	данные отсутствуют	данные отсутствуют
1	94916.92	114426.32	данные отсутствуют	данные отсутствуют
1	94916.92	114426.32	данные отсутствуют	данные отсутствуют
1	94916.92	114426.32	данные отсутствуют	данные отсутствуют
1	94916.92	114426.32	данные отсутствуют	данные отсутствуют
1	94916.92	114426.32	данные отсутствуют	данные отсутствуют
1	94916.92	114426.32	данные отсутствуют	данные отсутствуют
2	94913.41	114425.35	данные отсутствуют	данные отсутствуют
2	94913.41	114425.35	данные отсутствуют	данные отсутствуют
2	94913.41	114425.35	данные отсутствуют	данные отсутствуют
2	94913.41	114425.35	данные отсутствуют	данные отсутствуют
2	94913.41	114425.35	данные отсутствуют	данные отсутствуют
2	94913.41	114425.35	данные отсутствуют	данные отсутствуют

Государственный регистратор		ФГИС ЕГРН
полное наименование должности	подпись	инициалы, фамилия

М.П.

Раздел 4.2

Выписка из Единого государственного реестра недвижимости об объекте недвижимости  
Сведения о частях земельного участка

Земельный участок				
<small>(вид объекта недвижимости)</small>				
Лист № ____ Раздела <b>4.2</b>		Всего листов раздела <b>4.2</b> : ____		Всего разделов: ____
28.04.2022 № 99/2022/464579735				
Кадастровый номер:			78:31:0001185:3	
Номер точки	Координаты, м		Описание закрепления на местности	Средняя квадратическая погрешность определения координат характерных точек границы части земельного участка, м
	X	Y		
1	2	3	4	5
2	94913.41	114425.35	данные отсутствуют	данные отсутствуют
2	94913.41	114425.35	данные отсутствуют	данные отсутствуют
2	94913.41	114425.35	данные отсутствуют	данные отсутствуют
2	94913.41	114425.35	данные отсутствуют	данные отсутствуют
3	94905.36	114423.03	данные отсутствуют	данные отсутствуют
3	94905.36	114423.03	данные отсутствуют	данные отсутствуют
3	94905.36	114423.03	данные отсутствуют	данные отсутствуют
3	94905.36	114423.03	данные отсутствуют	данные отсутствуют
3	94905.36	114423.03	данные отсутствуют	данные отсутствуют
3	94905.36	114423.03	данные отсутствуют	данные отсутствуют
3	94905.36	114423.03	данные отсутствуют	данные отсутствуют
3	94905.36	114423.03	данные отсутствуют	данные отсутствуют
3	94905.36	114423.03	данные отсутствуют	данные отсутствуют

3	94905.36	114423.03	данные отсутствуют	данные отсутствуют
3	94905.36	114423.03	данные отсутствуют	данные отсутствуют
3	94905.36	114423.03	данные отсутствуют	данные отсутствуют
4	94853.74	114408.89	данные отсутствуют	данные отсутствуют
4	94853.74	114408.89	данные отсутствуют	данные отсутствуют
Государственный регистратор				ФГИС ЕГРН
полное наименование должности			подпись	инициалы, фамилия

М.П.

Раздел 4.2

Выписка из Единого государственного реестра недвижимости об объекте недвижимости  
Сведения о частях земельного участка

<b>Земельный участок</b>			
<small>(вид объекта недвижимости)</small>			
Лист № __ Раздела <b>4.2</b>	Всего листов раздела <b>4.2</b> : __	Всего разделов: __	Всего листов выписки: __
<b>28.04.2022 № 99/2022/464579735</b>			
Кадастровый номер:		<b>78:31:0001185:3</b>	

Номер точки	Координаты, м		Описание закрепления на местности	Средняя квадратическая погрешность определения координат характерных точек границы части земельного участка, м
	X	Y		
1	2	3	4	5
4	94853.74	114408.89	данные отсутствуют	данные отсутствуют
4	94853.74	114408.89	данные отсутствуют	данные отсутствуют
4	94853.74	114408.89	данные отсутствуют	данные отсутствуют
4	94853.74	114408.89	данные отсутствуют	данные отсутствуют
4	94853.74	114408.89	данные отсутствуют	данные отсутствуют
4	94853.74	114408.89	данные отсутствуют	данные отсутствуют
4	94853.74	114408.89	данные отсутствуют	данные отсутствуют
4	94853.74	114408.89	данные отсутствуют	данные отсутствуют
5	94845.61	114406.66	данные отсутствуют	данные отсутствуют
5	94845.61	114406.66	данные отсутствуют	данные отсутствуют
5	94845.61	114406.66	данные отсутствуют	данные отсутствуют
5	94845.61	114406.66	данные отсутствуют	данные отсутствуют
5	94845.61	114406.66	данные отсутствуют	данные отсутствуют
5	94845.61	114406.66	данные отсутствуют	данные отсутствуют
5	94845.61	114406.66	данные отсутствуют	данные отсутствуют
5	94845.61	114406.66	данные отсутствуют	данные отсутствуют
5	94845.61	114406.66	данные отсутствуют	данные отсутствуют
5	94845.61	114406.66	данные отсутствуют	данные отсутствуют
6	94841.96	114405.7	данные отсутствуют	данные отсутствуют

Государственный регистратор				ФГИС ЕГРН
полное наименование должности			подпись	инициалы, фамилия

М.П.

Раздел 4.2

Выписка из Единого государственного реестра недвижимости об объекте недвижимости  
Сведения о частях земельного участка

<b>Земельный участок</b>			
<small>(вид объекта недвижимости)</small>			
Лист № __ Раздела <b>4.2</b>	Всего листов раздела <b>4.2</b> : __	Всего разделов: __	Всего листов выписки: __
<b>28.04.2022 № 99/2022/464579735</b>			
Кадастровый номер:		<b>78:31:0001185:3</b>	

Номер точки	Координаты, м		Описание закрепления на местности	Средняя квадратическая погрешность определения координат характерных точек границы части земельного участка, м
	X	Y		
1	2	3	4	5
6	94841.96	114405.7	данные отсутствуют	данные отсутствуют
6	94841.96	114405.7	данные отсутствуют	данные отсутствуют
6	94841.96	114405.7	данные отсутствуют	данные отсутствуют
6	94841.96	114405.7	данные отсутствуют	данные отсутствуют
6	94841.96	114405.7	данные отсутствуют	данные отсутствуют
6	94841.96	114405.7	данные отсутствуют	данные отсутствуют

6	94841.96	114405.7	данные отсутствуют	данные отсутствуют
6	94841.96	114405.7	данные отсутствуют	данные отсутствуют
7	94848.98	114391.9	данные отсутствуют	данные отсутствуют
7	94848.98	114391.9	данные отсутствуют	данные отсутствуют
7	94848.98	114391.9	данные отсутствуют	данные отсутствуют
7	94848.98	114391.9	данные отсутствуют	данные отсутствуют
7	94848.98	114391.9	данные отсутствуют	данные отсутствуют
7	94848.98	114391.9	данные отсутствуют	данные отсутствуют
7	94848.98	114391.9	данные отсутствуют	данные отсутствуют
7	94848.98	114391.9	данные отсутствуют	данные отсутствуют
7	94848.98	114391.9	данные отсутствуют	данные отсутствуют
7	94848.98	114391.9	данные отсутствуют	данные отсутствуют

Государственный регистратор		ФГИС ЕГРН
полное наименование должности	подпись	инициалы, фамилия

М.П.

Раздел 4.2

Выписка из Единого государственного реестра недвижимости об объекте недвижимости

## Сведения о частях земельного участка

<b>Земельный участок</b>			
(вид объекта недвижимости)			
Лист № ____ Раздела <b>4.2</b>	Всего листов раздела <b>4.2</b> : ____	Всего разделов: ____	Всего листов выписки: ____
<b>28.04.2022 № 99/2022/464579735</b>			
Кадастровый номер:		<b>78:31:0001185:3</b>	

Номер точки	Координаты, м		Описание закрепления на местности	Средняя квадратическая погрешность определения координат характерных точек границы части земельного участка, м
	X	Y		
1	2	3	4	5
7	94848.98	114391.9	данные отсутствуют	данные отсутствуют
8	94849.3	114392.03	данные отсутствуют	данные отсутствуют
8	94849.3	114392.03	данные отсутствуют	данные отсутствуют
8	94849.3	114392.03	данные отсутствуют	данные отсутствуют
8	94849.3	114392.03	данные отсутствуют	данные отсутствуют
8	94849.3	114392.03	данные отсутствуют	данные отсутствуют
8	94849.3	114392.03	данные отсутствуют	данные отсутствуют
8	94849.3	114392.03	данные отсутствуют	данные отсутствуют
8	94849.3	114392.03	данные отсутствуют	данные отсутствуют
8	94849.3	114392.03	данные отсутствуют	данные отсутствуют
8	94849.3	114392.03	данные отсутствуют	данные отсутствуют
8	94849.3	114392.03	данные отсутствуют	данные отсутствуют
8	94849.3	114392.03	данные отсутствуют	данные отсутствуют
8	94849.3	114392.03	данные отсутствуют	данные отсутствуют
9	94886.24	114317.63	данные отсутствуют	данные отсутствуют
9	94886.24	114317.63	данные отсутствуют	данные отсутствуют
10	94883.68	114317.08	данные отсутствуют	данные отсутствуют
10	94883.68	114317.08	данные отсутствуют	данные отсутствуют
11	94886.34	114304.4	данные отсутствуют	данные отсутствуют
11	94886.34	114304.4	данные отсутствуют	данные отсутствуют

Государственный регистратор		ФГИС ЕГРН
полное наименование должности	подпись	инициалы, фамилия

М.П.

Раздел 4.2

Выписка из Единого государственного реестра недвижимости об объекте недвижимости

## Сведения о частях земельного участка

<b>Земельный участок</b>			
(вид объекта недвижимости)			
Лист № ____ Раздела <b>4.2</b>	Всего листов раздела <b>4.2</b> : ____	Всего разделов: ____	Всего листов выписки: ____
<b>28.04.2022 № 99/2022/464579735</b>			
Кадастровый номер:		<b>78:31:0001185:3</b>	

Номер точки	Координаты, м		Описание закрепления на местности	Средняя квадратическая погрешность определения координат характерных точек границы части земельного участка, м
	X	Y		
1	2	3	4	5

11	94886.34	114304.4	данные отсутствуют	данные отсутствуют
12	94886.98	114301.4	данные отсутствуют	данные отсутствуют
12	94886.98	114301.4	данные отсутствуют	данные отсутствуют
12	94886.98	114301.4	данные отсутствуют	данные отсутствуют
13	94889.85	114288.78	данные отсутствуют	данные отсутствуют
13	94889.85	114288.78	данные отсутствуют	данные отсутствуют
13	94889.85	114288.78	данные отсутствуют	данные отсутствуют
14	94892.49	114289.37	данные отсутствуют	данные отсутствуют
14	94892.49	114289.37	данные отсутствуют	данные отсутствуют
15	94890.09	114201.87	данные отсутствуют	данные отсутствуют
15	94890.09	114201.87	данные отсутствуют	данные отсутствуют
16	94889.7	114201.85	данные отсутствуют	данные отсутствуют
16	94889.7	114201.85	данные отсутствуют	данные отсутствуют
17	94889.4	114186.49	данные отсутствуют	данные отсутствуют
17	94889.4	114186.49	данные отсутствуют	данные отсутствуют
17	94889.4	114186.49	данные отсутствуют	данные отсутствуют
17	94889.4	114186.49	данные отсутствуют	данные отсутствуют
Государственный регистратор				ФГИС ЕГРН
полное наименование должности			подпись	инициалы, фамилия

М.П.

Раздел 4.2

Выписка из Единого государственного реестра недвижимости об объекте недвижимости  
Сведения о частях земельного участка

<b>Земельный участок</b>			
(вид объекта недвижимости)			
Лист № ____ Раздела <b>4.2</b>	Всего листов раздела <b>4.2</b> : ____	Всего разделов: ____	Всего листов выписки: ____
<b>28.04.2022 № 99/2022/464579735</b>			
Кадастровый номер:		<b>78:31:0001185:3</b>	

Номер точки	Координаты, м		Описание закрепления на местности	Средняя квадратическая погрешность определения координат характерных точек границы части земельного участка, м
	X	Y		
1	2	3	4	5
18	94891.45	114184.54	данные отсутствуют	данные отсутствуют
19	94893.6	114182.7	данные отсутствуют	данные отсутствуют
20	94895.86	114180.98	данные отсутствуют	данные отсутствуют
21	94898.2	114179.39	данные отсутствуют	данные отсутствуют
22	94900.62	114177.93	данные отсутствуют	данные отсутствуют
23	94903.13	114176.6	данные отсутствуют	данные отсутствуют
24	94905.69	114175.41	данные отсутствуют	данные отсутствуют
25	94908.32	114174.36	данные отсутствуют	данные отсутствуют
26	94911.01	114173.46	данные отсутствуют	данные отсутствуют
27	94913.73	114172.7	данные отсутствуют	данные отсутствуют
28	94916.5	114172.09	данные отсутствуют	данные отсутствуют
29	94919.29	114171.63	данные отсутствуют	данные отсутствуют
29	94919.29	114171.63	данные отсутствуют	данные отсутствуют
29	94919.29	114171.63	данные отсутствуют	данные отсутствуют
30	94922.11	114171.32	данные отсутствуют	данные отсутствуют
30	94922.11	114171.32	данные отсутствуют	данные отсутствуют
30	94922.11	114171.32	данные отсутствуют	данные отсутствуют
Государственный регистратор				ФГИС ЕГРН
полное наименование должности			подпись	инициалы, фамилия

М.П.

Раздел 4.2

Выписка из Единого государственного реестра недвижимости об объекте недвижимости  
Сведения о частях земельного участка

<b>Земельный участок</b>			
(вид объекта недвижимости)			
Лист № ____ Раздела <b>4.2</b>	Всего листов раздела <b>4.2</b> : ____	Всего разделов: ____	Всего листов выписки: ____

28.04.2022 № 99/2022/464579735

Кадастровый номер:

78:31:0001185:3

Номер точки	Координаты, м		Описание закрепления на местности	Средняя квадратическая погрешность определения координат характерных точек границы части земельного участка, м
	X	Y		
1	2	3	4	5
31	94924.94	114171.17	данные отсутствуют	данные отсутствуют
31	94924.94	114171.17	данные отсутствуют	данные отсутствуют
31	94924.94	114171.17	данные отсутствуют	данные отсутствуют
32	94927.77	114171.17	данные отсутствуют	данные отсутствуют
32	94927.77	114171.17	данные отсутствуют	данные отсутствуют
32	94927.77	114171.17	данные отсутствуют	данные отсутствуют
33	94930.6	114171.33	данные отсутствуют	данные отсутствуют
33	94930.6	114171.33	данные отсутствуют	данные отсутствуют
33	94930.6	114171.33	данные отсутствуют	данные отсутствуют
33	94930.6	114171.33	данные отсутствуют	данные отсутствуют
33	94930.6	114171.33	данные отсутствуют	данные отсутствуют
33	94930.6	114171.33	данные отсутствуют	данные отсутствуют
34	94933.12	114171.5	данные отсутствуют	данные отсутствуют
34	94933.12	114171.5	данные отсутствуют	данные отсутствуют
34	94933.12	114171.5	данные отсутствуют	данные отсутствуют
34	94933.12	114171.5	данные отсутствуют	данные отсутствуют
34	94933.12	114171.5	данные отсутствуют	данные отсутствуют

Государственный регистратор		ФГИС ЕГРН
полное наименование должности	подпись	инициалы, фамилия

М.П.

Раздел 4.2

Выписка из Единого государственного реестра недвижимости об объекте недвижимости  
Сведения о частях земельного участка

<b>Земельный участок</b>			
<small>(вид объекта недвижимости)</small>			
Лист № ____ Раздела <b>4.2</b>	Всего листов раздела <b>4.2</b> : ____	Всего разделов: ____	Всего листов выписки: ____
28.04.2022 № 99/2022/464579735			
Кадастровый номер:		78:31:0001185:3	

Номер точки	Координаты, м		Описание закрепления на местности	Средняя квадратическая погрешность определения координат характерных точек границы части земельного участка, м
	X	Y		
1	2	3	4	5
35	94935.64	114171.81	данные отсутствуют	данные отсутствуют
35	94935.64	114171.81	данные отсутствуют	данные отсутствуют
35	94935.64	114171.81	данные отсутствуют	данные отсутствуют
35	94935.64	114171.81	данные отсутствуют	данные отсутствуют
35	94935.64	114171.81	данные отсутствуют	данные отсутствуют
36	94938.13	114172.28	данные отсутствуют	данные отсутствуют
36	94938.13	114172.28	данные отсутствуют	данные отсутствуют
36	94938.13	114172.28	данные отсутствуют	данные отсутствуют
36	94938.13	114172.28	данные отсутствуют	данные отсутствуют
36	94938.13	114172.28	данные отсутствуют	данные отсутствуют
37	94940.59	114172.89	данные отсутствуют	данные отсутствуют
37	94940.59	114172.89	данные отсутствуют	данные отсутствуют
37	94940.59	114172.89	данные отсутствуют	данные отсутствуют
37	94940.59	114172.89	данные отсутствуют	данные отсутствуют
37	94940.59	114172.89	данные отсутствуют	данные отсутствуют
38	94943.01	114173.64	данные отсутствуют	данные отсутствуют
38	94943.01	114173.64	данные отсутствуют	данные отсутствуют

Государственный регистратор		ФГИС ЕГРН
полное наименование должности	подпись	инициалы, фамилия

М.П.

Выписка из Единого государственного реестра недвижимости об объекте недвижимости  
Сведения о частях земельного участка

<b>Земельный участок</b>			
<small>(вид объекта недвижимости)</small>			
Лист № ____ Раздела <b>4.2</b>	Всего листов раздела <b>4.2</b> : ____	Всего разделов: ____	Всего листов выписки: ____
<b>28.04.2022 № 99/2022/464579735</b>			
Кадастровый номер:		<b>78:31:0001185:3</b>	

Номер точки	Координаты, м		Описание закрепления на местности	Средняя квадратическая погрешность определения координат характерных точек границы части земельного участка, м
	X	Y		
1	2	3	4	5
38	94943.01	114173.64	данные отсутствуют	данные отсутствуют
38	94943.01	114173.64	данные отсутствуют	данные отсутствуют
38	94943.01	114173.64	данные отсутствуют	данные отсутствуют
39	94945.38	114174.53	данные отсутствуют	данные отсутствуют
39	94945.38	114174.53	данные отсутствуют	данные отсутствуют
39	94945.38	114174.53	данные отсутствуют	данные отсутствуют
39	94945.38	114174.53	данные отсутствуют	данные отсутствуют
39	94945.38	114174.53	данные отсутствуют	данные отсутствуют
40	94947.7	114175.56	данные отсутствуют	данные отсутствуют
40	94947.7	114175.56	данные отсутствуют	данные отсутствуют
40	94947.7	114175.56	данные отсутствуют	данные отсутствуют
40	94947.7	114175.56	данные отсутствуют	данные отсутствуют
40	94947.7	114175.56	данные отсутствуют	данные отсутствуют
41	94949.95	114176.72	данные отсутствуют	данные отсутствуют
41	94949.95	114176.72	данные отсутствуют	данные отсутствуют
41	94949.95	114176.72	данные отсутствуют	данные отсутствуют
41	94949.95	114176.72	данные отсутствуют	данные отсутствуют

Государственный регистратор		ФГИС ЕГРН
полное наименование должности	подпись	инициалы, фамилия

М.П.

Выписка из Единого государственного реестра недвижимости об объекте недвижимости  
Сведения о частях земельного участка

<b>Земельный участок</b>			
<small>(вид объекта недвижимости)</small>			
Лист № ____ Раздела <b>4.2</b>	Всего листов раздела <b>4.2</b> : ____	Всего разделов: ____	Всего листов выписки: ____
<b>28.04.2022 № 99/2022/464579735</b>			
Кадастровый номер:		<b>78:31:0001185:3</b>	

Номер точки	Координаты, м		Описание закрепления на местности	Средняя квадратическая погрешность определения координат характерных точек границы части земельного участка, м
	X	Y		
1	2	3	4	5
41	94949.95	114176.72	данные отсутствуют	данные отсутствуют
42	94952.13	114178.01	данные отсутствуют	данные отсутствуют
42	94952.13	114178.01	данные отсутствуют	данные отсутствуют
42	94952.13	114178.01	данные отсутствуют	данные отсутствуют
42	94952.13	114178.01	данные отсутствуют	данные отсутствуют
42	94952.13	114178.01	данные отсутствуют	данные отсутствуют
42	94952.13	114178.01	данные отсутствуют	данные отсутствуют
43	94954.23	114179.43	данные отсутствуют	данные отсутствуют
43	94954.23	114179.43	данные отсутствуют	данные отсутствуют
43	94954.23	114179.43	данные отсутствуют	данные отсутствуют
43	94954.23	114179.43	данные отсутствуют	данные отсутствуют
43	94954.23	114179.43	данные отсутствуют	данные отсутствуют
44	94956.24	114180.96	данные отсутствуют	данные отсутствуют
44	94956.24	114180.96	данные отсутствуют	данные отсутствуют
44	94956.24	114180.96	данные отсутствуют	данные отсутствуют
44	94956.24	114180.96	данные отсутствуют	данные отсутствуют



44	94956.24	114180.96	данные отсутствуют	данные отсутствуют
45	94958.17	114182.62	данные отсутствуют	данные отсутствуют

Государственный регистратор			ФГИС ЕГРН	
полное наименование должности			подпись	
			инициалы, фамилия	

М.П.

Раздел 4.2

Выписка из Единого государственного реестра недвижимости об объекте недвижимости  
Сведения о частях земельного участка

<b>Земельный участок</b>			
(вид объекта недвижимости)			
Лист № __ Раздела <b>4.2</b>	Всего листов раздела <b>4.2</b> : __	Всего разделов: __	Всего листов выписки: __
<b>28.04.2022 № 99/2022/464579735</b>			
Кадастровый номер:		<b>78:31:0001185:3</b>	

Номер точки	Координаты, м		Описание закрепления на местности	Средняя квадратическая погрешность определения координат характерных точек границы части земельного участка, м
	X	Y		
1	2	3	4	5
45	94958.17	114182.62	данные отсутствуют	данные отсутствуют
45	94958.17	114182.62	данные отсутствуют	данные отсутствуют
45	94958.17	114182.62	данные отсутствуют	данные отсутствуют
45	94958.17	114182.62	данные отсутствуют	данные отсутствуют
46	94959.99	114184.38	данные отсутствуют	данные отсутствуют
46	94959.99	114184.38	данные отсутствуют	данные отсутствуют
46	94959.99	114184.38	данные отсутствуют	данные отсутствуют
46	94959.99	114184.38	данные отсутствуют	данные отсутствуют
46	94959.99	114184.38	данные отсутствуют	данные отсутствуют
46	94959.99	114184.38	данные отсутствуют	данные отсутствуют
47	94961.71	114186.24	данные отсутствуют	данные отсутствуют
47	94961.71	114186.24	данные отсутствуют	данные отсутствуют
47	94961.71	114186.24	данные отсутствуют	данные отсутствуют
47	94961.71	114186.24	данные отсутствуют	данные отсутствуют
47	94961.71	114186.24	данные отсутствуют	данные отсутствуют
48	94963.31	114188.2	данные отсутствуют	данные отсутствуют
48	94963.31	114188.2	данные отсутствуют	данные отсутствуют
48	94963.31	114188.2	данные отсутствуют	данные отсутствуют

Государственный регистратор			ФГИС ЕГРН	
полное наименование должности			подпись	
			инициалы, фамилия	

М.П.

Раздел 4.2

Выписка из Единого государственного реестра недвижимости об объекте недвижимости  
Сведения о частях земельного участка

<b>Земельный участок</b>			
(вид объекта недвижимости)			
Лист № __ Раздела <b>4.2</b>	Всего листов раздела <b>4.2</b> : __	Всего разделов: __	Всего листов выписки: __
<b>28.04.2022 № 99/2022/464579735</b>			
Кадастровый номер:		<b>78:31:0001185:3</b>	

Номер точки	Координаты, м		Описание закрепления на местности	Средняя квадратическая погрешность определения координат характерных точек границы части земельного участка, м
	X	Y		
1	2	3	4	5
48	94963.31	114188.2	данные отсутствуют	данные отсутствуют
48	94963.31	114188.2	данные отсутствуют	данные отсутствуют
49	94964.8	114190.25	данные отсутствуют	данные отсутствуют
49	94964.8	114190.25	данные отсутствуют	данные отсутствуют
49	94964.8	114190.25	данные отсутствуют	данные отсутствуют
49	94964.8	114190.25	данные отсутствуют	данные отсутствуют
49	94964.8	114190.25	данные отсутствуют	данные отсутствуют
49	94964.8	114190.25	данные отсутствуют	данные отсутствуют
50	94966.17	114192.38	данные отсутствуют	данные отсутствуют
50	94966.17	114192.38	данные отсутствуют	данные отсутствуют

50	94966.17	114192.38	данные отсутствуют	данные отсутствуют
50	94966.17	114192.38	данные отсутствуют	данные отсутствуют
50	94966.17	114192.38	данные отсутствуют	данные отсутствуют
51	94967.41	114194.6	данные отсутствуют	данные отсутствуют
51	94967.41	114194.6	данные отсутствуют	данные отсутствуют
51	94967.41	114194.6	данные отсутствуют	данные отсутствуют
51	94967.41	114194.6	данные отсутствуют	данные отсутствуют
51	94967.41	114194.6	данные отсутствуют	данные отсутствуют

Государственный регистратор		ФГИС ЕГРН
полное наименование должности	подпись	инициалы, фамилия

М.П.

Раздел 4.2

Выписка из Единого государственного реестра недвижимости об объекте недвижимости  
Сведения о частях земельного участка

<b>Земельный участок</b>			
<small>(вид объекта недвижимости)</small>			
Лист № ____ Раздела <b>4.2</b>	Всего листов раздела <b>4.2</b> : ____	Всего разделов: ____	Всего листов выписки: ____
<b>28.04.2022 № 99/2022/464579735</b>			
Кадастровый номер:		<b>78:31:0001185:3</b>	

Номер точки	Координаты, м		Описание закрепления на местности	Средняя квадратическая погрешность определения координат характерных точек границы части земельного участка, м
	X	Y		
1	2	3	4	5
51	94967.41	114194.6	данные отсутствуют	данные отсутствуют
52	94968.09	114209.99	данные отсутствуют	данные отсутствуют
52	94968.09	114209.99	данные отсутствуют	данные отсутствуют
52	94968.09	114209.99	данные отсутствуют	данные отсутствуют
52	94968.09	114209.99	данные отсутствуют	данные отсутствуют
52	94968.09	114209.99	данные отсутствуют	данные отсутствуют
52	94968.09	114209.99	данные отсутствуют	данные отсутствуют
52	94968.09	114209.99	данные отсутствуют	данные отсутствуют
53	94967.89	114209.99	данные отсутствуют	данные отсутствуют
53	94967.89	114209.99	данные отсутствуют	данные отсутствуют
53	94967.89	114209.99	данные отсутствуют	данные отсутствуют
53	94967.89	114209.99	данные отсутствуют	данные отсутствуют
53	94967.89	114209.99	данные отсутствуют	данные отсутствуют
53	94967.89	114209.99	данные отсутствуют	данные отсутствуют
53	94967.89	114209.99	данные отсутствуют	данные отсутствуют
54	94972.21	114304.41	данные отсутствуют	данные отсутствуют
54	94972.21	114304.41	данные отсутствуют	данные отсутствуют
54	94972.21	114304.41	данные отсутствуют	данные отсутствуют
54	94972.21	114304.41	данные отсутствуют	данные отсутствуют

Государственный регистратор		ФГИС ЕГРН
полное наименование должности	подпись	инициалы, фамилия

М.П.

Раздел 4.2

Выписка из Единого государственного реестра недвижимости об объекте недвижимости  
Сведения о частях земельного участка

<b>Земельный участок</b>			
<small>(вид объекта недвижимости)</small>			
Лист № ____ Раздела <b>4.2</b>	Всего листов раздела <b>4.2</b> : ____	Всего разделов: ____	Всего листов выписки: ____
<b>28.04.2022 № 99/2022/464579735</b>			
Кадастровый номер:		<b>78:31:0001185:3</b>	

Номер точки	Координаты, м		Описание закрепления на местности	Средняя квадратическая погрешность определения координат характерных точек границы части земельного участка, м
	X	Y		
1	2	3	4	5
54	94972.21	114304.41	данные отсутствуют	данные отсутствуют
54	94972.21	114304.41	данные отсутствуют	данные отсутствуют
55	94972.08	114304.44	данные отсутствуют	данные отсутствуют

55	94972.08	114304.44	данные отсутствуют	данные отсутствуют
55	94972.08	114304.44	данные отсутствуют	данные отсутствуют
55	94972.08	114304.44	данные отсутствуют	данные отсутствуют
55	94972.08	114304.44	данные отсутствуют	данные отсутствуют
55	94972.08	114304.44	данные отсутствуют	данные отсутствуют
56	94972.57	114309.4	данные отсутствуют	данные отсутствуют
56	94972.57	114309.4	данные отсутствуют	данные отсутствуют
56	94972.57	114309.4	данные отсутствуют	данные отсутствуют
56	94972.57	114309.4	данные отсутствуют	данные отсутствуют
56	94972.57	114309.4	данные отсутствуют	данные отсутствуют
56	94972.57	114309.4	данные отсутствуют	данные отсутствуют
57	94973.77	114309.67	данные отсутствуют	данные отсутствуют
57	94973.77	114309.67	данные отсутствуют	данные отсутствуют
57	94973.77	114309.67	данные отсутствуют	данные отсутствуют

Государственный регистратор		ФГИС ЕГРН
полное наименование должности	подпись	инициалы, фамилия

М.П.

Раздел 4.2

Выписка из Единого государственного реестра недвижимости об объекте недвижимости  
Сведения о частях земельного участка

<b>Земельный участок</b>			
(вид объекта недвижимости)			
Лист № ____ Раздела <b>4.2</b>	Всего листов раздела <b>4.2</b> : ____	Всего разделов: ____	Всего листов выписки: ____
<b>28.04.2022 № 99/2022/464579735</b>			
Кадастровый номер:		<b>78:31:0001185:3</b>	

Номер точки	Координаты, м		Описание закрепления на местности	Средняя квадратическая погрешность определения координат характерных точек границы части земельного участка, м
	X	Y		
1	2	3	4	5
57	94973.77	114309.67	данные отсутствуют	данные отсутствуют
57	94973.77	114309.67	данные отсутствуют	данные отсутствуют
57	94973.77	114309.67	данные отсутствуют	данные отсутствуют
58	94970.41	114324.4	данные отсутствуют	данные отсутствуют
58	94970.41	114324.4	данные отсутствуют	данные отсутствуют
58	94970.41	114324.4	данные отсутствуют	данные отсутствуют
58	94970.41	114324.4	данные отсутствуют	данные отсутствуют
58	94970.41	114324.4	данные отсутствуют	данные отсутствуют
58	94970.41	114324.4	данные отсутствуют	данные отсутствуют
58	94970.41	114324.4	данные отсутствуют	данные отсутствуют
59	94969.3	114324.2	данные отсутствуют	данные отсутствуют
59	94969.3	114324.2	данные отсутствуют	данные отсутствуют
59	94969.3	114324.2	данные отсутствуют	данные отсутствуют
59	94969.3	114324.2	данные отсутствуют	данные отсутствуют
59	94969.3	114324.2	данные отсутствуют	данные отсутствуют
59	94969.3	114324.2	данные отсутствуют	данные отсутствуют
60	94966.95	114328.58	данные отсутствуют	данные отсутствуют
60	94966.95	114328.58	данные отсутствуют	данные отсутствуют

Государственный регистратор		ФГИС ЕГРН
полное наименование должности	подпись	инициалы, фамилия

М.П.

Раздел 4.2

Выписка из Единого государственного реестра недвижимости об объекте недвижимости  
Сведения о частях земельного участка

<b>Земельный участок</b>			
(вид объекта недвижимости)			
Лист № ____ Раздела <b>4.2</b>	Всего листов раздела <b>4.2</b> : ____	Всего разделов: ____	Всего листов выписки: ____
<b>28.04.2022 № 99/2022/464579735</b>			
Кадастровый номер:		<b>78:31:0001185:3</b>	

Номер точки	Координаты, м		Описание закрепления на местности	Средняя квадратическая погрешность определения координат характерных точек границы части земельного участка, м
	X	Y		
1	2	3	4	5
60	94966.95	114328.58	данные отсутствуют	данные отсутствуют
60	94966.95	114328.58	данные отсутствуют	данные отсутствуют
60	94966.95	114328.58	данные отсутствуют	данные отсутствуют
60	94966.95	114328.58	данные отсутствуют	данные отсутствуют
61	94966.8	114328.56	данные отсутствуют	данные отсутствуют
61	94966.8	114328.56	данные отсутствуют	данные отсутствуют
61	94966.8	114328.56	данные отсутствуют	данные отсутствуют
61	94966.8	114328.56	данные отсутствуют	данные отсутствуют
61	94966.8	114328.56	данные отсутствуют	данные отсутствуют
61	94966.8	114328.56	данные отсутствуют	данные отсутствуют
62	94923.76	114412.5	данные отсутствуют	данные отсутствуют
62	94923.76	114412.5	данные отсутствуют	данные отсутствуют
62	94923.76	114412.5	данные отсутствуют	данные отсутствуют
62	94923.76	114412.5	данные отсутствуют	данные отсутствуют
62	94923.76	114412.5	данные отсутствуют	данные отсутствуют
62	94923.76	114412.5	данные отсутствуют	данные отсутствуют
62	94923.76	114412.5	данные отсутствуют	данные отсутствуют
62	94923.76	114412.5	данные отсутствуют	данные отсутствуют
62	94923.76	114412.5	данные отсутствуют	данные отсутствуют

Государственный регистратор		ФГИС ЕГРН
полное наименование должности	подпись	инициалы, фамилия

М.П.

Раздел 4.2

Выписка из Единого государственного реестра недвижимости об объекте недвижимости  
Сведения о частях земельного участка

<b>Земельный участок</b>			
(вид объекта недвижимости)			
Лист № ___ Раздела <b>4.2</b>	Всего листов раздела <b>4.2</b> : ___	Всего разделов: ___	Всего листов выписки: ___
<b>28.04.2022 № 99/2022/464579735</b>			
Кадастровый номер:		<b>78:31:0001185:3</b>	

Номер точки	Координаты, м		Описание закрепления на местности	Средняя квадратическая погрешность определения координат характерных точек границы части земельного участка, м
	X	Y		
1	2	3	4	5
62	94923.76	114412.5	данные отсутствуют	данные отсутствуют
62	94923.76	114412.5	данные отсутствуют	данные отсутствуют
62	94923.76	114412.5	данные отсутствуют	данные отсутствуют
63	94924.04	114412.66	данные отсутствуют	данные отсутствуют
63	94924.04	114412.66	данные отсутствуют	данные отсутствуют
63	94924.04	114412.66	данные отсутствуют	данные отсутствуют
63	94924.04	114412.66	данные отсутствуют	данные отсутствуют
63	94924.04	114412.66	данные отсутствуют	данные отсутствуют
63	94924.04	114412.66	данные отсутствуют	данные отсутствуют
63	94924.04	114412.66	данные отсутствуют	данные отсутствуют
63	94924.04	114412.66	данные отсутствуют	данные отсутствуют
63	94924.04	114412.66	данные отсутствуют	данные отсутствуют
63	94924.04	114412.66	данные отсутствуют	данные отсутствуют
63	94924.04	114412.66	данные отсутствуют	данные отсутствуют
63	94924.04	114412.66	данные отсутствуют	данные отсутствуют
63	94924.04	114412.66	данные отсутствуют	данные отсутствуют
63	94924.04	114412.66	данные отсутствуют	данные отсутствуют
64	94855.81	114378.93	данные отсутствуют	данные отсутствуют
64	94855.81	114378.93	данные отсутствуют	данные отсутствуют
65	94894.26	114385.73	данные отсутствуют	данные отсутствуют
65	94894.26	114385.73	данные отсутствуют	данные отсутствуют

Государственный регистратор		ФГИС ЕГРН
полное наименование должности	подпись	инициалы, фамилия

М.П.

Раздел 4.2

Выписка из Единого государственного реестра недвижимости об объекте недвижимости  
Сведения о частях земельного участка

<b>Земельный участок</b>			
(вид объекта недвижимости)			
Лист № ___ Раздела <b>4.2</b>	Всего листов раздела <b>4.2</b> : ___	Всего разделов: ___	Всего листов выписки: ___
<b>28.04.2022 № 99/2022/464579735</b>			
Кадастровый номер:		<b>78:31:0001185:3</b>	

Номер точки	Координаты, м		Описание закрепления на местности	Средняя квадратическая погрешность определения координат характерных точек границы части земельного участка, м
	X	Y		
1	2	3	4	5
66	94910.27	114353.59	данные отсутствуют	данные отсутствуют
66	94910.27	114353.59	данные отсутствуют	данные отсутствуют
67	94912.94	114348.14	данные отсутствуют	данные отсутствуют
67	94912.94	114348.14	данные отсутствуют	данные отсутствуют
68	94913.05	114348.03	данные отсутствуют	данные отсутствуют
68	94913.05	114348.03	данные отсутствуют	данные отсутствуют
69	94913.05	114347.92	данные отсутствуют	данные отсутствуют
69	94913.05	114347.92	данные отсутствуют	данные отсутствуют
70	94936.74	114300.66	данные отсутствуют	данные отсутствуют
70	94936.74	114300.66	данные отсутствуют	данные отсутствуют
71	94935.51	114262.18	данные отсутствуют	данные отсутствуют
71	94935.51	114262.18	данные отсутствуют	данные отсутствуют
72	94935.29	114255.96	данные отсутствуют	данные отсутствуют
72	94935.29	114255.96	данные отсутствуют	данные отсутствуют
73	94934.29	114218.37	данные отсутствуют	данные отсутствуют
73	94934.29	114218.37	данные отсутствуют	данные отсутствуют
74	94931.51	114207.81	данные отсутствуют	данные отсутствуют

Государственный регистратор		ФГИС ЕГРН
полное наименование должности	подпись	инициалы, фамилия

М.П.

Раздел 4.2

Выписка из Единого государственного реестра недвижимости об объекте недвижимости  
Сведения о частях земельного участка

<b>Земельный участок</b>			
(вид объекта недвижимости)			
Лист № ___ Раздела <b>4.2</b>	Всего листов раздела <b>4.2</b> : ___	Всего разделов: ___	Всего листов выписки: ___
<b>28.04.2022 № 99/2022/464579735</b>			
Кадастровый номер:		<b>78:31:0001185:3</b>	

Номер точки	Координаты, м		Описание закрепления на местности	Средняя квадратическая погрешность определения координат характерных точек границы части земельного участка, м
	X	Y		
1	2	3	4	5
74	94931.51	114207.81	данные отсутствуют	данные отсутствуют
75	94928.95	114201.14	данные отсутствуют	данные отсутствуют
75	94928.95	114201.14	данные отсутствуют	данные отсутствуют
76	94917.72	114171.88	данные отсутствуют	данные отсутствуют
76	94917.72	114171.88	данные отсутствуют	данные отсутствуют
77	94920.27	114171.51	данные отсутствуют	данные отсутствуют
77	94920.27	114171.51	данные отсутствуют	данные отсутствуют
78	94922.85	114171.27	данные отсутствуют	данные отсутствуют
78	94922.85	114171.27	данные отсутствуют	данные отсутствуют
79	94925.43	114171.16	данные отсутствуют	данные отсутствуют
79	94925.43	114171.16	данные отсутствуют	данные отсутствуют
80	94928.01	114171.18	данные отсутствуют	данные отсутствуют
80	94928.01	114171.18	данные отсутствуют	данные отсутствуют
81	94893.84	114182.52	данные отсутствуют	данные отсутствуют
82	94894.4	114183.21	данные отсутствуют	данные отсутствуют
83	94894.83	114183.99	данные отсутствуют	данные отсутствуют
84	94895.12	114184.83	данные отсутствуют	данные отсутствуют

Государственный регистратор		ФГИС ЕГРН
полное наименование должности	подпись	инициалы, фамилия

М.П.

Раздел 4.2

Выписка из Единого государственного реестра недвижимости об объекте недвижимости  
Сведения о частях земельного участка

<b>Земельный участок</b>			
(вид объекта недвижимости)			
Лист № ____ Раздела <b>4.2</b>	Всего листов раздела <b>4.2</b> : ____	Всего разделов: ____	Всего листов выписки: ____
<b>28.04.2022 № 99/2022/464579735</b>			
Кадастровый номер:		<b>78:31:0001185:3</b>	

Номер точки	Координаты, м		Описание закрепления на местности	Средняя квадратическая погрешность определения координат характерных точек границы части земельного участка, м
	X	Y		
1	2	3	4	5
85	94895.26	114185.72	данные отсутствуют	данные отсутствуют
86	94895.23	114186.61	данные отсутствуют	данные отсутствуют
87	94895.05	114187.48	данные отсутствуют	данные отсутствуют
88	94894.71	114188.31	данные отсутствуют	данные отсутствуют
89	94894.23	114189.06	данные отсутствуют	данные отсутствуют
90	94893.63	114189.72	данные отсутствуют	данные отсутствуют
91	94892.92	114190.26	данные отсутствуют	данные отсутствуют
92	94892.12	114190.67	данные отсутствуют	данные отсутствуют
93	94891.26	114190.92	данные отсутствуют	данные отсутствуют
94	94890.38	114191.02	данные отсутствуют	данные отсутствуют
95	94889.49	114190.97	данные отсутствуют	данные отсутствуют
96	94890.82	114185.11	данные отсутствуют	данные отсутствуют
97	94892.31	114183.78	данные отсутствуют	данные отсутствуют
98	94853.02	114384.54	данные отсутствуют	данные отсутствуют
99	94853.76	114385.02	данные отсутствуют	данные отсутствуют
100	94854.4	114385.63	данные отсутствуют	данные отсутствуют
101	94854.92	114386.35	данные отсутствуют	данные отсутствуют

Государственный регистратор		ФГИС ЕГРН
полное наименование должности	подпись	инициалы, фамилия

М.П.

Раздел 4.2

Выписка из Единого государственного реестра недвижимости об объекте недвижимости  
Сведения о частях земельного участка

<b>Земельный участок</b>			
(вид объекта недвижимости)			
Лист № ____ Раздела <b>4.2</b>	Всего листов раздела <b>4.2</b> : ____	Всего разделов: ____	Всего листов выписки: ____
<b>28.04.2022 № 99/2022/464579735</b>			
Кадастровый номер:		<b>78:31:0001185:3</b>	

Номер точки	Координаты, м		Описание закрепления на местности	Средняя квадратическая погрешность определения координат характерных точек границы части земельного участка, м
	X	Y		
1	2	3	4	5
102	94855.31	114387.15	данные отсутствуют	данные отсутствуют
103	94855.56	114388	данные отсутствуют	данные отсутствуют
104	94855.65	114388.89	данные отсутствуют	данные отсутствуют
105	94855.58	114389.77	данные отсутствуют	данные отсутствуют
106	94855.35	114390.63	данные отсутствуют	данные отсутствуют
107	94854.98	114391.43	данные отсутствуют	данные отсутствуют
108	94854.47	114392.16	данные отсутствуют	данные отсутствуют
109	94853.84	114392.79	данные отсутствуют	данные отсутствуют
110	94853.1	114393.29	данные отсутствуют	данные отсутствуют
111	94852.3	114393.65	данные отсутствуют	данные отсутствуют
112	94851.43	114393.87	данные отсутствуют	данные отсутствуют
113	94850.55	114393.93	данные отсутствуют	данные отсутствуют

114	94849.67	114393.84	данные отсутствуют	данные отсутствуют
115	94848.82	114393.59	данные отсутствуют	данные отсутствуют
116	94848.24	114393.36	данные отсутствуют	данные отсутствуют
117	94882.33	114325.51	данные отсутствуют	данные отсутствуют
118	94883.73	114325.38	данные отсутствуют	данные отсутствуют

Государственный регистратор		ФГИС ЕГРН
полное наименование должности	подпись	инициалы, фамилия

М.П.

Раздел 4.2

Выписка из Единого государственного реестра недвижимости об объекте недвижимости  
Сведения о частях земельного участка

<b>Земельный участок</b>			
(вид объекта недвижимости)			
Лист № ____ Раздела <b>4.2</b>	Всего листов раздела <b>4.2</b> : ____	Всего разделов: ____	Всего листов выписки: ____
<b>28.04.2022 № 99/2022/464579735</b>			
Кадастровый номер:		<b>78:31:0001185:3</b>	

Номер точки	Координаты, м		Описание закрепления на местности	Средняя квадратическая погрешность определения координат характерных точек границы части земельного участка, м
	X	Y		
1	2	3	4	5
119	94889.64	114325.3	данные отсутствуют	данные отсутствуют
120	94888.24	114322.92	данные отсутствуют	данные отсутствуют
121	94885.97	114318.18	данные отсутствуют	данные отсутствуют
122	94885.68	114317.51	данные отсутствуют	данные отсутствуют
123	94884.27	114314.28	данные отсутствуют	данные отсутствуют
124	94890.71	114224.47	данные отсутствуют	данные отсутствуют
125	94892.7	114221.21	данные отсутствуют	данные отсутствуют
126	94894.82	114218.03	данные отсутствуют	данные отсутствуют
127	94897.08	114214.95	данные отсутствуют	данные отсутствуют
128	94899.45	114211.96	данные отсутствуют	данные отсутствуют
129	94901.94	114209.06	данные отсутствуют	данные отсутствуют
130	94904.55	114206.27	данные отсутствуют	данные отсутствуют
131	94907.27	114203.59	данные отсутствуют	данные отсутствуют
132	94910.09	114201.02	данные отсутствуют	данные отсутствуют
133	94913.01	114198.56	данные отсутствуют	данные отсутствуют
134	94916.04	114196.22	данные отсутствуют	данные отсутствуют
135	94919.15	114194.01	данные отсутствуют	данные отсутствуют

Государственный регистратор		ФГИС ЕГРН
полное наименование должности	подпись	инициалы, фамилия

М.П.

Раздел 4.2

Выписка из Единого государственного реестра недвижимости об объекте недвижимости  
Сведения о частях земельного участка

<b>Земельный участок</b>			
(вид объекта недвижимости)			
Лист № ____ Раздела <b>4.2</b>	Всего листов раздела <b>4.2</b> : ____	Всего разделов: ____	Всего листов выписки: ____
<b>28.04.2022 № 99/2022/464579735</b>			
Кадастровый номер:		<b>78:31:0001185:3</b>	

Номер точки	Координаты, м		Описание закрепления на местности	Средняя квадратическая погрешность определения координат характерных точек границы части земельного участка, м
	X	Y		
1	2	3	4	5
136	94922.35	114191.93	данные отсутствуют	данные отсутствуют
137	94925.63	114189.97	данные отсутствуют	данные отсутствуют
138	94928.99	114188.15	данные отсутствуют	данные отсутствуют
139	94932.42	114186.47	данные отсутствуют	данные отсутствуют
140	94935.91	114184.93	данные отсутствуют	данные отсутствуют
141	94939.47	114183.53	данные отсутствуют	данные отсутствуют



142	94943.07	114182.27	данные отсутствуют	данные отсутствуют
143	94946.73	114181.16	данные отсутствуют	данные отсутствуют
144	94950.42	114180.2	данные отсутствуют	данные отсутствуют
145	94954.16	114179.39	данные отсутствуют	данные отсутствуют
146	94956.18	114180.92	данные отсутствуют	данные отсутствуют
147	94958.12	114182.57	данные отсутствуют	данные отсутствуют
148	94959.95	114184.34	данные отсутствуют	данные отсутствуют
149	94961.68	114186.21	данные отсутствуют	данные отсутствуют
150	94963.29	114188.17	данные отсутствуют	данные отсутствуют
151	94964.79	114190.23	данные отсутствуют	данные отсутствуют
152	94966.16	114192.37	данные отсутствуют	данные отсутствуют

Государственный регистратор		ФГИС ЕГРН
полное наименование должности	подпись	инициалы, фамилия

М.П.

Раздел 4.2

Выписка из Единого государственного реестра недвижимости об объекте недвижимости

## Сведения о частях земельного участка

<b>Земельный участок</b>			
(вид объекта недвижимости)			
Лист № ____ Раздела <b>4.2</b>	Всего листов раздела <b>4.2</b> : ____	Всего разделов: ____	Всего листов выписки: ____
<b>28.04.2022 № 99/2022/464579735</b>			
Кадастровый номер:		<b>78:31:0001185:3</b>	

Номер точки	Координаты, м		Описание закрепления на местности	Средняя квадратическая погрешность определения координат характерных точек границы части земельного участка, м
	X	Y		
1	2	3	4	5
153	94890.32	114210.2	данные отсутствуют	данные отсутствуют
154	94890.99	114210.68	данные отсутствуют	данные отсутствуют
155	94891.58	114211.27	данные отсутствуют	данные отсутствуют
156	94892.06	114211.96	данные отсутствуют	данные отсутствуют
157	94892.41	114212.71	данные отсутствуют	данные отсутствуют
158	94892.64	114213.51	данные отсутствуют	данные отсутствуют
159	94892.73	114214.34	данные отсутствуют	данные отсутствуют
160	94892.69	114215.17	данные отсутствуют	данные отсутствуют
161	94892.5	114215.98	данные отсутствуют	данные отсутствуют
162	94892.19	114216.75	данные отсутствуют	данные отсутствуют
163	94891.75	114217.46	данные отсутствуют	данные отсутствуют
164	94891.19	114218.08	данные отсутствуют	данные отсутствуют
165	94890.55	114218.61	данные отсутствуют	данные отсутствуют
166	94891.96	114270.21	данные отсутствуют	данные отсутствуют
167	94891.79	114264.03	данные отсутствуют	данные отсутствуют
168	94892.27	114264.7	данные отсутствуют	данные отсутствуют
169	94892.64	114265.45	данные отсутствуют	данные отсутствуют

Государственный регистратор		ФГИС ЕГРН
полное наименование должности	подпись	инициалы, фамилия

М.П.

Раздел 4.2

Выписка из Единого государственного реестра недвижимости об объекте недвижимости

## Сведения о частях земельного участка

<b>Земельный участок</b>			
(вид объекта недвижимости)			
Лист № ____ Раздела <b>4.2</b>	Всего листов раздела <b>4.2</b> : ____	Всего разделов: ____	Всего листов выписки: ____
<b>28.04.2022 № 99/2022/464579735</b>			
Кадастровый номер:		<b>78:31:0001185:3</b>	

Номер точки	Координаты, м		Описание закрепления на местности	Средняя квадратическая погрешность определения координат характерных точек границы части земельного участка, м
	X	Y		
1	2	3	4	5

170	94892.87	114266.26	данные отсутствуют	данные отсутствуют
171	94892.96	114267.08	данные отсутствуют	данные отсутствуют
172	94892.92	114267.92	данные отсутствуют	данные отсутствуют
173	94892.73	114268.73	данные отсутствуют	данные отсутствуют
174	94892.4	114269.5	данные отсутствуют	данные отсутствуют
175	94879.09	114332.03	данные отсутствуют	данные отсутствуют
176	94879.19	114332.85	данные отсутствуют	данные отсутствуют
177	94879.16	114333.69	данные отсутствуют	данные отсутствуют
178	94878.99	114334.5	данные отсутствуют	данные отсутствуют
179	94878.68	114335.28	данные отсутствуют	данные отсутствуют
180	94878.25	114335.99	данные отсутствуют	данные отсутствуют
181	94877.7	114336.62	данные отсутствуют	данные отсутствуют
182	94877.06	114337.15	данные отсутствуют	данные отсутствуют
183	94876.34	114337.57	данные отсутствуют	данные отсутствуют
184	94933.13	114171.5	данные отсутствуют	данные отсутствуют
185	94935.64	114171.82	данные отсутствуют	данные отсутствуют
186	94938.14	114172.29	данные отсутствуют	данные отсутствуют

Государственный регистратор		ФГИС ЕГРН
полное наименование должности	подпись	инициалы, фамилия

М.П.

Раздел 4.2

Выписка из Единого государственного реестра недвижимости об объекте недвижимости

## Сведения о частях земельного участка

<b>Земельный участок</b>			
(вид объекта недвижимости)			
Лист № ____ Раздела <b>4.2</b>	Всего листов раздела <b>4.2</b> : ____	Всего разделов: ____	Всего листов выписки: ____
<b>28.04.2022 № 99/2022/464579735</b>			
Кадастровый номер:		<b>78:31:0001185:3</b>	

Номер точки	Координаты, м		Описание закрепления на местности	Средняя квадратическая погрешность определения координат характерных точек границы части земельного участка, м
	X	Y		
1	2	3	4	5
187	94937.44	114172.77	данные отсутствуют	данные отсутствуют
188	94936.67	114173.13	данные отсутствуют	данные отсутствуют
189	94935.85	114173.37	данные отсутствуют	данные отсутствуют
190	94935.01	114173.47	данные отсутствуют	данные отсутствуют
191	94934.16	114173.43	данные отсутствуют	данные отсутствуют
192	94933.33	114173.25	данные отсутствуют	данные отсутствуют
193	94932.53	114172.94	данные отсутствуют	данные отсутствуют
194	94931.8	114172.51	данные отсутствуют	данные отсутствуют
195	94931.15	114171.97	данные отсутствуют	данные отсутствуют
196	94907.03	114174.87	данные отсутствуют	данные отсутствуют
197	94891.22	114185.92	данные отсутствуют	данные отсутствуют
198	94889.41	114187.21	данные отсутствуют	данные отсутствуют
199	94891.32	114184.65	данные отсутствуют	данные отсутствуют
200	94893.33	114182.92	данные отсутствуют	данные отсутствуют
201	94895.43	114181.29	данные отсутствуют	данные отсутствуют
202	94897.61	114179.77	данные отсутствуют	данные отсутствуют
203	94899.87	114178.37	данные отсутствуют	данные отсутствуют

Государственный регистратор		ФГИС ЕГРН
полное наименование должности	подпись	инициалы, фамилия

М.П.

Раздел 4.2

Выписка из Единого государственного реестра недвижимости об объекте недвижимости

## Сведения о частях земельного участка

<b>Земельный участок</b>			
(вид объекта недвижимости)			
Лист № ____ Раздела <b>4.2</b>	Всего листов раздела <b>4.2</b> : ____	Всего разделов: ____	Всего листов выписки: ____

28.04.2022 № 99/2022/464579735

Кадастровый номер:

78:31:0001185:3

Номер точки	Координаты, м		Описание закрепления на местности	Средняя квадратическая погрешность определения координат характерных точек границы части земельного участка, м
	X	Y		
1	2	3	4	5
204	94902.19	114177.08	данные отсутствуют	данные отсутствуют
205	94904.58	114175.91	данные отсутствуют	данные отсутствуют
206	94961.3	114185.78	данные отсутствуют	данные отсутствуют
207	94958.23	114186.62	данные отсутствуют	данные отсутствуют
208	94956.57	114187.03	данные отсутствуют	данные отсутствуют
209	94954.89	114187.29	данные отсутствуют	данные отсутствуют
210	94953.19	114187.4	данные отсутствуют	данные отсутствуют
211	94951.49	114187.37	данные отсутствуют	данные отсутствуют
212	94949.79	114187.18	данные отсутствуют	данные отсутствуют
213	94948.12	114186.85	данные отсутствуют	данные отсутствуют
214	94946.49	114186.36	данные отсутствуют	данные отсутствуют
215	94944.91	114185.74	данные отсутствуют	данные отсутствуют
216	94943.38	114184.98	данные отсутствуют	данные отсутствуют
217	94941.93	114184.08	данные отсутствуют	данные отсутствуют
218	94940.57	114183.07	данные отсутствуют	данные отсутствуют
219	94939.3	114181.93	данные отсутствуют	данные отсутствуют
220	94938.13	114180.69	данные отсутствуют	данные отсутствуют

Государственный регистратор		ФГИС ЕГРН
полное наименование должности	подпись	инициалы, фамилия

М.П.

Раздел 4.2

Выписка из Единого государственного реестра недвижимости об объекте недвижимости  
Сведения о частях земельного участка

<b>Земельный участок</b>			
(вид объекта недвижимости)			
Лист № ____ Раздела <b>4.2</b>	Всего листов раздела <b>4.2</b> : ____	Всего разделов: ____	Всего листов выписки: ____
<b>28.04.2022 № 99/2022/464579735</b>			
Кадастровый номер:		78:31:0001185:3	

Номер точки	Координаты, м		Описание закрепления на местности	Средняя квадратическая погрешность определения координат характерных точек границы части земельного участка, м
	X	Y		
1	2	3	4	5
221	94937.08	114179.35	данные отсутствуют	данные отсутствуют
222	94936.15	114177.92	данные отсутствуют	данные отсутствуют
223	94935.35	114176.42	данные отсутствуют	данные отсутствуют
224	94934.69	114174.85	данные отсутствуют	данные отсутствуют
225	94934.17	114173.23	данные отсутствуют	данные отсутствуют
226	94933.8	114171.57	данные отсутствуют	данные отсутствуют
227	94936.21	114171.91	данные отсутствуют	данные отсутствуют
228	94938.59	114172.38	данные отсутствуют	данные отсутствуют
229	94940.95	114172.99	данные отсутствуют	данные отсутствуют
230	94943.27	114173.73	данные отсутствуют	данные отсутствуют
231	94945.54	114174.6	данные отсутствуют	данные отсутствуют
232	94947.77	114175.59	данные отсутствуют	данные отсутствуют
233	94949.93	114176.71	данные отсутствуют	данные отсутствуют
234	94952.02	114177.95	данные отсутствуют	данные отсутствуют
235	94954.05	114179.3	данные отсутствуют	данные отсутствуют
236	94955.99	114180.76	данные отсутствуют	данные отсутствуют
237	94957.85	114182.33	данные отсутствуют	данные отсутствуют

Государственный регистратор		ФГИС ЕГРН
полное наименование должности	подпись	инициалы, фамилия

М.П.

Выписка из Единого государственного реестра недвижимости об объекте недвижимости  
Сведения о частях земельного участка

<b>Земельный участок</b>			
(вид объекта недвижимости)			
Лист № ____ Раздела <b>4.2</b>	Всего листов раздела <b>4.2</b> : ____	Всего разделов: ____	Всего листов выписки: ____
<b>28.04.2022 № 99/2022/464579735</b>			
Кадастровый номер:		<b>78:31:0001185:3</b>	

Номер точки	Координаты, м		Описание закрепления на местности	Средняя квадратическая погрешность определения координат характерных точек границы части земельного участка, м
	X	Y		
1	2	3	4	5
238	94959.62	114184.01	данные отсутствуют	данные отсутствуют
239	94889.4	114186.71	данные отсутствуют	данные отсутствуют
240	94890	114187.55	данные отсутствуют	данные отсутствуют
241	94890.19	114187.89	данные отсутствуют	данные отсутствуют
242	94890.32	114188.26	данные отсутствуют	данные отсутствуют
243	94890.38	114188.66	данные отсутствуют	данные отсутствуют
244	94892.83	114278.46	данные отсутствуют	данные отсутствуют
245	94892.27	114281.35	данные отсутствуют	данные отсутствуют
246	94890.78	114288.99	данные отсутствуют	данные отсутствуют
247	94885.22	114317.41	данные отсутствуют	данные отсутствуют
248	94884.49	114321.16	данные отсутствуют	данные отсутствуют
249	94884.09	114323.19	данные отсутствуют	данные отсутствуют
250	94884.09	114323.26	данные отсутствуют	данные отсутствуют
251	94884.42	114323.71	данные отсутствуют	данные отсутствуют
252	94884.61	114324.23	данные отсутствуют	данные отсутствуют
253	94884.65	114324.79	данные отсутствуют	данные отсутствуют
254	94884.53	114325.33	данные отсутствуют	данные отсутствуют

Государственный регистратор		ФГИС ЕГРН
полное наименование должности	подпись	инициалы, фамилия

М.П.

Раздел 4.2

Выписка из Единого государственного реестра недвижимости об объекте недвижимости  
Сведения о частях земельного участка

<b>Земельный участок</b>			
(вид объекта недвижимости)			
Лист № ____ Раздела <b>4.2</b>	Всего листов раздела <b>4.2</b> : ____	Всего разделов: ____	Всего листов выписки: ____
<b>28.04.2022 № 99/2022/464579735</b>			
Кадастровый номер:		<b>78:31:0001185:3</b>	

Номер точки	Координаты, м		Описание закрепления на местности	Средняя квадратическая погрешность определения координат характерных точек границы части земельного участка, м
	X	Y		
1	2	3	4	5
255	94884.27	114325.82	данные отсутствуют	данные отсутствуют
256	94883.88	114326.22	данные отсутствуют	данные отсутствуют
257	94883.4	114326.5	данные отсутствуют	данные отсутствуют
258	94882.86	114326.64	данные отсутствуют	данные отсутствуют
259	94843.86	114405.09	данные отсутствуют	данные отсутствуют
260	94910.67	114424.17	данные отсутствуют	данные отсутствуют
261	94911.04	114424.29	данные отсутствуют	данные отсутствуют
262	94911.36	114424.51	данные отсутствуют	данные отсутствуют
263	94911.61	114424.83	данные отсутствуют	данные отсутствуют
264	94916.24	114172.15	данные отсутствуют	данные отсутствуют
265	94889.49	114191.2	данные отсутствуют	данные отсутствуют
266	94891.43	114184.55	данные отсутствуют	данные отсутствуют
267	94893.57	114182.73	данные отсутствуют	данные отсутствуют
268	94895.8	114181.03	данные отсутствуют	данные отсутствуют
269	94898.12	114179.45	данные отсутствуют	данные отсутствуют

270	94900.52	114177.99	данные отсутствуют	данные отсутствуют
271	94902.99	114176.67	данные отсутствуют	данные отсутствуют

Государственный регистратор			ФГИС ЕГРН	
полное наименование должности			подпись	
			инициалы, фамилия	

М.П.

Раздел 4.2

Выписка из Единого государственного реестра недвижимости об объекте недвижимости  
Сведения о частях земельного участка

<b>Земельный участок</b>			
(вид объекта недвижимости)			
Лист № __ Раздела <b>4.2</b>	Всего листов раздела <b>4.2</b> : __	Всего разделов: __	Всего листов выписки: __
<b>28.04.2022 № 99/2022/464579735</b>			
Кадастровый номер:		<b>78:31:0001185:3</b>	

Номер точки	Координаты, м		Описание закрепления на местности	Средняя квадратическая погрешность определения координат характерных точек границы части земельного участка, м
	X	Y		
1	2	3	4	5
272	94905.54	114175.48	данные отсутствуют	данные отсутствуют
273	94908.14	114174.43	данные отсутствуют	данные отсутствуют
274	94910.8	114173.52	данные отсутствуют	данные отсутствуют
275	94913.5	114172.76	данные отсутствуют	данные отсутствуют
276	94879.11	114415.84	данные отсутствуют	данные отсутствуют
276	94879.11	114415.84	данные отсутствуют	данные отсутствуют
277	94879.53	114414.74	данные отсутствуют	данные отсутствуют
277	94879.53	114414.74	данные отсутствуют	данные отсутствуют
278	94936.19	114300.62	данные отсутствуют	данные отсутствуют
278	94936.19	114300.62	данные отсутствуют	данные отсутствуют
279	94933.76	114218.81	данные отсутствуют	данные отсутствуют
279	94933.76	114218.81	данные отсутствуют	данные отсутствуют
280	94930.97	114208.28	данные отсутствуют	данные отсутствуют
280	94930.97	114208.28	данные отсутствуют	данные отсутствуют
281	94917.18	114171.98	данные отсутствуют	данные отсутствуют
281	94917.18	114171.98	данные отсутствуют	данные отсутствуют
282	94856.19	114378.15	данные отсутствуют	данные отсутствуют

Государственный регистратор			ФГИС ЕГРН	
полное наименование должности			подпись	
			инициалы, фамилия	

М.П.

Раздел 4.2

Выписка из Единого государственного реестра недвижимости об объекте недвижимости  
Сведения о частях земельного участка

<b>Земельный участок</b>			
(вид объекта недвижимости)			
Лист № __ Раздела <b>4.2</b>	Всего листов раздела <b>4.2</b> : __	Всего разделов: __	Всего листов выписки: __
<b>28.04.2022 № 99/2022/464579735</b>			
Кадастровый номер:		<b>78:31:0001185:3</b>	

Номер точки	Координаты, м		Описание закрепления на местности	Средняя квадратическая погрешность определения координат характерных точек границы части земельного участка, м
	X	Y		
1	2	3	4	5
282	94856.19	114378.15	данные отсутствуют	данные отсутствуют
282	94856.19	114378.15	данные отсутствуют	данные отсутствуют
282	94856.19	114378.15	данные отсутствуют	данные отсутствуют
283	94933.44	114393.63	данные отсутствуют	данные отсутствуют
283	94933.44	114393.63	данные отсутствуют	данные отсутствуют
283	94933.44	114393.63	данные отсутствуют	данные отсутствуют
283	94933.44	114393.63	данные отсутствуют	данные отсутствуют

Государственный регистратор			ФГИС ЕГРН	

полное наименование должности	подпись	инициалы, фамилия
-------------------------------	---------	-------------------

М.П.

## Сведения о характерных точках границы части (частей) земельного участка

Учетный номер части: 17

Система координат: МСК-05

Зона №

Номер точки	Координаты, м		Описание закрепления на местности	Средняя квадратическая погрешность определения координат характерных точек границы части земельного участка, м
	X	Y		
1	2	3	4	5
1	94916.92	114426.32	данные отсутствуют	данные отсутствуют
1	94916.92	114426.32	данные отсутствуют	данные отсутствуют
1	94916.92	114426.32	данные отсутствуют	данные отсутствуют
1	94916.92	114426.32	данные отсутствуют	данные отсутствуют
1	94916.92	114426.32	данные отсутствуют	данные отсутствуют
1	94916.92	114426.32	данные отсутствуют	данные отсутствуют
1	94916.92	114426.32	данные отсутствуют	данные отсутствуют
1	94916.92	114426.32	данные отсутствуют	данные отсутствуют
1	94916.92	114426.32	данные отсутствуют	данные отсутствуют
1	94916.92	114426.32	данные отсутствуют	данные отсутствуют
1	94916.92	114426.32	данные отсутствуют	данные отсутствуют
1	94916.92	114426.32	данные отсутствуют	данные отсутствуют
2	94913.41	114425.35	данные отсутствуют	данные отсутствуют
2	94913.41	114425.35	данные отсутствуют	данные отсутствуют
2	94913.41	114425.35	данные отсутствуют	данные отсутствуют
2	94913.41	114425.35	данные отсутствуют	данные отсутствуют
2	94913.41	114425.35	данные отсутствуют	данные отсутствуют
2	94913.41	114425.35	данные отсутствуют	данные отсутствуют

Государственный регистратор		ФГИС ЕГРН
полное наименование должности	подпись	инициалы, фамилия

М.П.

Раздел 4.2

Выписка из Единого государственного реестра недвижимости об объекте недвижимости

## Сведения о частях земельного участка

<b>Земельный участок</b>			
(вид объекта недвижимости)			
Лист № ____ Раздела <b>4.2</b>	Всего листов раздела <b>4.2</b> : ____	Всего разделов: ____	Всего листов выписки: ____
<b>28.04.2022 № 99/2022/464579735</b>			
Кадастровый номер:		<b>78:31:0001185:3</b>	

Номер точки	Координаты, м		Описание закрепления на местности	Средняя квадратическая погрешность определения координат характерных точек границы части земельного участка, м
	X	Y		
1	2	3	4	5
2	94913.41	114425.35	данные отсутствуют	данные отсутствуют
2	94913.41	114425.35	данные отсутствуют	данные отсутствуют
2	94913.41	114425.35	данные отсутствуют	данные отсутствуют
2	94913.41	114425.35	данные отсутствуют	данные отсутствуют
3	94905.36	114423.03	данные отсутствуют	данные отсутствуют
3	94905.36	114423.03	данные отсутствуют	данные отсутствуют
3	94905.36	114423.03	данные отсутствуют	данные отсутствуют
3	94905.36	114423.03	данные отсутствуют	данные отсутствуют
3	94905.36	114423.03	данные отсутствуют	данные отсутствуют

Выписка из Единого государственного реестра недвижимости об объекте недвижимости  
Сведения о частях земельного участка

Земельный участок				
<small>(вид объекта недвижимости)</small>				
Лист № ____ Раздела <b>4.2</b>		Всего листов раздела <b>4.2</b> : ____		Всего разделов: ____
28.04.2022 № 99/2022/464579735				
Кадастровый номер:			78:31:0001185:3	
Сведения о характерных точках границы части (частей) земельного участка				
Учетный номер части: 17				
Система координат: МСК-05				
Зона №				
Номер точки	Координаты, м		Описание закрепления на местности	Средняя квадратическая погрешность определения координат характерных точек границы части земельного участка, м
	X	Y		
1	2	3	4	5
1	94916.92	114426.32	данные отсутствуют	данные отсутствуют
1	94916.92	114426.32	данные отсутствуют	данные отсутствуют
1	94916.92	114426.32	данные отсутствуют	данные отсутствуют
1	94916.92	114426.32	данные отсутствуют	данные отсутствуют
1	94916.92	114426.32	данные отсутствуют	данные отсутствуют
1	94916.92	114426.32	данные отсутствуют	данные отсутствуют
1	94916.92	114426.32	данные отсутствуют	данные отсутствуют
1	94916.92	114426.32	данные отсутствуют	данные отсутствуют
1	94916.92	114426.32	данные отсутствуют	данные отсутствуют
1	94916.92	114426.32	данные отсутствуют	данные отсутствуют
1	94916.92	114426.32	данные отсутствуют	данные отсутствуют
2	94913.41	114425.35	данные отсутствуют	данные отсутствуют
2	94913.41	114425.35	данные отсутствуют	данные отсутствуют
2	94913.41	114425.35	данные отсутствуют	данные отсутствуют
2	94913.41	114425.35	данные отсутствуют	данные отсутствуют
2	94913.41	114425.35	данные отсутствуют	данные отсутствуют
2	94913.41	114425.35	данные отсутствуют	данные отсутствуют

Государственный регистратор		ФГИС ЕГРН
полное наименование должности	подпись	инициалы, фамилия

М.П.

Раздел 4.2

Выписка из Единого государственного реестра недвижимости об объекте недвижимости  
Сведения о частях земельного участка

Земельный участок				
<small>(вид объекта недвижимости)</small>				
Лист № ____ Раздела <b>4.2</b>		Всего листов раздела <b>4.2</b> : ____		Всего разделов: ____
28.04.2022 № 99/2022/464579735				
Кадастровый номер:			78:31:0001185:3	
Номер точки	Координаты, м		Описание закрепления на местности	Средняя квадратическая погрешность определения координат характерных точек границы части земельного участка, м
	X	Y		
1	2	3	4	5
2	94913.41	114425.35	данные отсутствуют	данные отсутствуют
2	94913.41	114425.35	данные отсутствуют	данные отсутствуют
2	94913.41	114425.35	данные отсутствуют	данные отсутствуют
2	94913.41	114425.35	данные отсутствуют	данные отсутствуют
3	94905.36	114423.03	данные отсутствуют	данные отсутствуют
3	94905.36	114423.03	данные отсутствуют	данные отсутствуют
3	94905.36	114423.03	данные отсутствуют	данные отсутствуют
3	94905.36	114423.03	данные отсутствуют	данные отсутствуют
3	94905.36	114423.03	данные отсутствуют	данные отсутствуют
3	94905.36	114423.03	данные отсутствуют	данные отсутствуют
3	94905.36	114423.03	данные отсутствуют	данные отсутствуют
3	94905.36	114423.03	данные отсутствуют	данные отсутствуют
3	94905.36	114423.03	данные отсутствуют	данные отсутствуют



3	94905.36	114423.03	данные отсутствуют	данные отсутствуют
3	94905.36	114423.03	данные отсутствуют	данные отсутствуют
3	94905.36	114423.03	данные отсутствуют	данные отсутствуют
4	94853.74	114408.89	данные отсутствуют	данные отсутствуют
4	94853.74	114408.89	данные отсутствуют	данные отсутствуют
Государственный регистратор				ФГИС ЕГРН
полное наименование должности			подпись	инициалы, фамилия

М.П.

Раздел 4.2

Выписка из Единого государственного реестра недвижимости об объекте недвижимости  
Сведения о частях земельного участка

<b>Земельный участок</b>			
<small>(вид объекта недвижимости)</small>			
Лист № __ Раздела <b>4.2</b>	Всего листов раздела <b>4.2</b> : __	Всего разделов: __	Всего листов выписки: __
<b>28.04.2022 № 99/2022/464579735</b>			
Кадастровый номер:		<b>78:31:0001185:3</b>	

Номер точки	Координаты, м		Описание закрепления на местности	Средняя квадратическая погрешность определения координат характерных точек границы части земельного участка, м
	X	Y		
1	2	3	4	5
4	94853.74	114408.89	данные отсутствуют	данные отсутствуют
4	94853.74	114408.89	данные отсутствуют	данные отсутствуют
4	94853.74	114408.89	данные отсутствуют	данные отсутствуют
4	94853.74	114408.89	данные отсутствуют	данные отсутствуют
4	94853.74	114408.89	данные отсутствуют	данные отсутствуют
4	94853.74	114408.89	данные отсутствуют	данные отсутствуют
4	94853.74	114408.89	данные отсутствуют	данные отсутствуют
4	94853.74	114408.89	данные отсутствуют	данные отсутствуют
5	94845.61	114406.66	данные отсутствуют	данные отсутствуют
5	94845.61	114406.66	данные отсутствуют	данные отсутствуют
5	94845.61	114406.66	данные отсутствуют	данные отсутствуют
5	94845.61	114406.66	данные отсутствуют	данные отсутствуют
5	94845.61	114406.66	данные отсутствуют	данные отсутствуют
5	94845.61	114406.66	данные отсутствуют	данные отсутствуют
5	94845.61	114406.66	данные отсутствуют	данные отсутствуют
5	94845.61	114406.66	данные отсутствуют	данные отсутствуют
5	94845.61	114406.66	данные отсутствуют	данные отсутствуют
5	94845.61	114406.66	данные отсутствуют	данные отсутствуют
6	94841.96	114405.7	данные отсутствуют	данные отсутствуют

Государственный регистратор				ФГИС ЕГРН
полное наименование должности			подпись	инициалы, фамилия

М.П.

Раздел 4.2

Выписка из Единого государственного реестра недвижимости об объекте недвижимости  
Сведения о частях земельного участка

<b>Земельный участок</b>			
<small>(вид объекта недвижимости)</small>			
Лист № __ Раздела <b>4.2</b>	Всего листов раздела <b>4.2</b> : __	Всего разделов: __	Всего листов выписки: __
<b>28.04.2022 № 99/2022/464579735</b>			
Кадастровый номер:		<b>78:31:0001185:3</b>	

Номер точки	Координаты, м		Описание закрепления на местности	Средняя квадратическая погрешность определения координат характерных точек границы части земельного участка, м
	X	Y		
1	2	3	4	5
6	94841.96	114405.7	данные отсутствуют	данные отсутствуют
6	94841.96	114405.7	данные отсутствуют	данные отсутствуют
6	94841.96	114405.7	данные отсутствуют	данные отсутствуют
6	94841.96	114405.7	данные отсутствуют	данные отсутствуют
6	94841.96	114405.7	данные отсутствуют	данные отсутствуют
6	94841.96	114405.7	данные отсутствуют	данные отсутствуют

6	94841.96	114405.7	данные отсутствуют	данные отсутствуют
6	94841.96	114405.7	данные отсутствуют	данные отсутствуют
7	94848.98	114391.9	данные отсутствуют	данные отсутствуют
7	94848.98	114391.9	данные отсутствуют	данные отсутствуют
7	94848.98	114391.9	данные отсутствуют	данные отсутствуют
7	94848.98	114391.9	данные отсутствуют	данные отсутствуют
7	94848.98	114391.9	данные отсутствуют	данные отсутствуют
7	94848.98	114391.9	данные отсутствуют	данные отсутствуют
7	94848.98	114391.9	данные отсутствуют	данные отсутствуют
7	94848.98	114391.9	данные отсутствуют	данные отсутствуют
7	94848.98	114391.9	данные отсутствуют	данные отсутствуют
7	94848.98	114391.9	данные отсутствуют	данные отсутствуют

Государственный регистратор		ФГИС ЕГРН
полное наименование должности	подпись	инициалы, фамилия

М.П.

Раздел 4.2

Выписка из Единого государственного реестра недвижимости об объекте недвижимости

## Сведения о частях земельного участка

<b>Земельный участок</b>			
(вид объекта недвижимости)			
Лист № ____ Раздела <b>4.2</b>	Всего листов раздела <b>4.2</b> : ____	Всего разделов: ____	Всего листов выписки: ____
<b>28.04.2022 № 99/2022/464579735</b>			
Кадастровый номер:		<b>78:31:0001185:3</b>	

Номер точки	Координаты, м		Описание закрепления на местности	Средняя квадратическая погрешность определения координат характерных точек границы части земельного участка, м
	X	Y		
1	2	3	4	5
7	94848.98	114391.9	данные отсутствуют	данные отсутствуют
8	94849.3	114392.03	данные отсутствуют	данные отсутствуют
8	94849.3	114392.03	данные отсутствуют	данные отсутствуют
8	94849.3	114392.03	данные отсутствуют	данные отсутствуют
8	94849.3	114392.03	данные отсутствуют	данные отсутствуют
8	94849.3	114392.03	данные отсутствуют	данные отсутствуют
8	94849.3	114392.03	данные отсутствуют	данные отсутствуют
8	94849.3	114392.03	данные отсутствуют	данные отсутствуют
8	94849.3	114392.03	данные отсутствуют	данные отсутствуют
8	94849.3	114392.03	данные отсутствуют	данные отсутствуют
8	94849.3	114392.03	данные отсутствуют	данные отсутствуют
8	94849.3	114392.03	данные отсутствуют	данные отсутствуют
8	94849.3	114392.03	данные отсутствуют	данные отсутствуют
9	94886.24	114317.63	данные отсутствуют	данные отсутствуют
9	94886.24	114317.63	данные отсутствуют	данные отсутствуют
10	94883.68	114317.08	данные отсутствуют	данные отсутствуют
10	94883.68	114317.08	данные отсутствуют	данные отсутствуют
11	94886.34	114304.4	данные отсутствуют	данные отсутствуют
11	94886.34	114304.4	данные отсутствуют	данные отсутствуют

Государственный регистратор		ФГИС ЕГРН
полное наименование должности	подпись	инициалы, фамилия

М.П.

Раздел 4.2

Выписка из Единого государственного реестра недвижимости об объекте недвижимости

## Сведения о частях земельного участка

<b>Земельный участок</b>			
(вид объекта недвижимости)			
Лист № ____ Раздела <b>4.2</b>	Всего листов раздела <b>4.2</b> : ____	Всего разделов: ____	Всего листов выписки: ____
<b>28.04.2022 № 99/2022/464579735</b>			
Кадастровый номер:		<b>78:31:0001185:3</b>	

Номер точки	Координаты, м		Описание закрепления на местности	Средняя квадратическая погрешность определения координат характерных точек границы части земельного участка, м
	X	Y		
1	2	3	4	5

11	94886.34	114304.4	данные отсутствуют	данные отсутствуют
12	94886.98	114301.4	данные отсутствуют	данные отсутствуют
12	94886.98	114301.4	данные отсутствуют	данные отсутствуют
12	94886.98	114301.4	данные отсутствуют	данные отсутствуют
13	94889.85	114288.78	данные отсутствуют	данные отсутствуют
13	94889.85	114288.78	данные отсутствуют	данные отсутствуют
13	94889.85	114288.78	данные отсутствуют	данные отсутствуют
14	94892.49	114289.37	данные отсутствуют	данные отсутствуют
14	94892.49	114289.37	данные отсутствуют	данные отсутствуют
15	94890.09	114201.87	данные отсутствуют	данные отсутствуют
15	94890.09	114201.87	данные отсутствуют	данные отсутствуют
16	94889.7	114201.85	данные отсутствуют	данные отсутствуют
16	94889.7	114201.85	данные отсутствуют	данные отсутствуют
17	94889.4	114186.49	данные отсутствуют	данные отсутствуют
17	94889.4	114186.49	данные отсутствуют	данные отсутствуют
17	94889.4	114186.49	данные отсутствуют	данные отсутствуют
17	94889.4	114186.49	данные отсутствуют	данные отсутствуют

Государственный регистратор		ФГИС ЕГРН
полное наименование должности	подпись	инициалы, фамилия

М.П.

Раздел 4.2

Выписка из Единого государственного реестра недвижимости об объекте недвижимости

## Сведения о частях земельного участка

<b>Земельный участок</b>			
(вид объекта недвижимости)			
Лист № ____ Раздела <b>4.2</b>	Всего листов раздела <b>4.2</b> : ____	Всего разделов: ____	Всего листов выписки: ____
<b>28.04.2022 № 99/2022/464579735</b>			
Кадастровый номер:		<b>78:31:0001185:3</b>	

Номер точки	Координаты, м		Описание закрепления на местности	Средняя квадратическая погрешность определения координат характерных точек границы части земельного участка, м
	X	Y		
1	2	3	4	5
18	94891.45	114184.54	данные отсутствуют	данные отсутствуют
19	94893.6	114182.7	данные отсутствуют	данные отсутствуют
20	94895.86	114180.98	данные отсутствуют	данные отсутствуют
21	94898.2	114179.39	данные отсутствуют	данные отсутствуют
22	94900.62	114177.93	данные отсутствуют	данные отсутствуют
23	94903.13	114176.6	данные отсутствуют	данные отсутствуют
24	94905.69	114175.41	данные отсутствуют	данные отсутствуют
25	94908.32	114174.36	данные отсутствуют	данные отсутствуют
26	94911.01	114173.46	данные отсутствуют	данные отсутствуют
27	94913.73	114172.7	данные отсутствуют	данные отсутствуют
28	94916.5	114172.09	данные отсутствуют	данные отсутствуют
29	94919.29	114171.63	данные отсутствуют	данные отсутствуют
29	94919.29	114171.63	данные отсутствуют	данные отсутствуют
29	94919.29	114171.63	данные отсутствуют	данные отсутствуют
30	94922.11	114171.32	данные отсутствуют	данные отсутствуют
30	94922.11	114171.32	данные отсутствуют	данные отсутствуют
30	94922.11	114171.32	данные отсутствуют	данные отсутствуют

Государственный регистратор		ФГИС ЕГРН
полное наименование должности	подпись	инициалы, фамилия

М.П.

Раздел 4.2

Выписка из Единого государственного реестра недвижимости об объекте недвижимости

## Сведения о частях земельного участка

<b>Земельный участок</b>			
(вид объекта недвижимости)			
Лист № ____ Раздела <b>4.2</b>	Всего листов раздела <b>4.2</b> : ____	Всего разделов: ____	Всего листов выписки: ____

28.04.2022 № 99/2022/464579735

Кадастровый номер:

78:31:0001185:3

Номер точки	Координаты, м		Описание закрепления на местности	Средняя квадратическая погрешность определения координат характерных точек границы части земельного участка, м
	X	Y		
1	2	3	4	5
31	94924.94	114171.17	данные отсутствуют	данные отсутствуют
31	94924.94	114171.17	данные отсутствуют	данные отсутствуют
31	94924.94	114171.17	данные отсутствуют	данные отсутствуют
32	94927.77	114171.17	данные отсутствуют	данные отсутствуют
32	94927.77	114171.17	данные отсутствуют	данные отсутствуют
32	94927.77	114171.17	данные отсутствуют	данные отсутствуют
33	94930.6	114171.33	данные отсутствуют	данные отсутствуют
33	94930.6	114171.33	данные отсутствуют	данные отсутствуют
33	94930.6	114171.33	данные отсутствуют	данные отсутствуют
33	94930.6	114171.33	данные отсутствуют	данные отсутствуют
33	94930.6	114171.33	данные отсутствуют	данные отсутствуют
33	94930.6	114171.33	данные отсутствуют	данные отсутствуют
34	94933.12	114171.5	данные отсутствуют	данные отсутствуют
34	94933.12	114171.5	данные отсутствуют	данные отсутствуют
34	94933.12	114171.5	данные отсутствуют	данные отсутствуют
34	94933.12	114171.5	данные отсутствуют	данные отсутствуют
34	94933.12	114171.5	данные отсутствуют	данные отсутствуют

Государственный регистратор

полное наименование должности

подпись

ФГИС ЕГРН

инициалы, фамилия

М.П.

Раздел 4.2

Выписка из Единого государственного реестра недвижимости об объекте недвижимости  
Сведения о частях земельного участка

## Земельный участок

(вид объекта недвижимости)

Лист № \_\_\_\_ Раздела **4.2**Всего листов раздела **4.2**: \_\_\_\_

Всего разделов: \_\_\_\_

Всего листов выписки: \_\_\_\_

28.04.2022 № 99/2022/464579735

Кадастровый номер:

78:31:0001185:3

Номер точки	Координаты, м		Описание закрепления на местности	Средняя квадратическая погрешность определения координат характерных точек границы части земельного участка, м
	X	Y		
1	2	3	4	5
35	94935.64	114171.81	данные отсутствуют	данные отсутствуют
35	94935.64	114171.81	данные отсутствуют	данные отсутствуют
35	94935.64	114171.81	данные отсутствуют	данные отсутствуют
35	94935.64	114171.81	данные отсутствуют	данные отсутствуют
35	94935.64	114171.81	данные отсутствуют	данные отсутствуют
36	94938.13	114172.28	данные отсутствуют	данные отсутствуют
36	94938.13	114172.28	данные отсутствуют	данные отсутствуют
36	94938.13	114172.28	данные отсутствуют	данные отсутствуют
36	94938.13	114172.28	данные отсутствуют	данные отсутствуют
36	94938.13	114172.28	данные отсутствуют	данные отсутствуют
37	94940.59	114172.89	данные отсутствуют	данные отсутствуют
37	94940.59	114172.89	данные отсутствуют	данные отсутствуют
37	94940.59	114172.89	данные отсутствуют	данные отсутствуют
37	94940.59	114172.89	данные отсутствуют	данные отсутствуют
37	94940.59	114172.89	данные отсутствуют	данные отсутствуют
38	94943.01	114173.64	данные отсутствуют	данные отсутствуют
38	94943.01	114173.64	данные отсутствуют	данные отсутствуют

Государственный регистратор

полное наименование должности

подпись

ФГИС ЕГРН

инициалы, фамилия

М.П.

Выписка из Единого государственного реестра недвижимости об объекте недвижимости  
Сведения о частях земельного участка

<b>Земельный участок</b>			
<small>(вид объекта недвижимости)</small>			
Лист № ____ Раздела <b>4.2</b>	Всего листов раздела <b>4.2</b> : ____	Всего разделов: ____	Всего листов выписки: ____
<b>28.04.2022 № 99/2022/464579735</b>			
Кадастровый номер:		<b>78:31:0001185:3</b>	

Номер точки	Координаты, м		Описание закрепления на местности	Средняя квадратическая погрешность определения координат характерных точек границы части земельного участка, м
	X	Y		
1	2	3	4	5
38	94943.01	114173.64	данные отсутствуют	данные отсутствуют
38	94943.01	114173.64	данные отсутствуют	данные отсутствуют
38	94943.01	114173.64	данные отсутствуют	данные отсутствуют
39	94945.38	114174.53	данные отсутствуют	данные отсутствуют
39	94945.38	114174.53	данные отсутствуют	данные отсутствуют
39	94945.38	114174.53	данные отсутствуют	данные отсутствуют
39	94945.38	114174.53	данные отсутствуют	данные отсутствуют
39	94945.38	114174.53	данные отсутствуют	данные отсутствуют
40	94947.7	114175.56	данные отсутствуют	данные отсутствуют
40	94947.7	114175.56	данные отсутствуют	данные отсутствуют
40	94947.7	114175.56	данные отсутствуют	данные отсутствуют
40	94947.7	114175.56	данные отсутствуют	данные отсутствуют
40	94947.7	114175.56	данные отсутствуют	данные отсутствуют
41	94949.95	114176.72	данные отсутствуют	данные отсутствуют
41	94949.95	114176.72	данные отсутствуют	данные отсутствуют
41	94949.95	114176.72	данные отсутствуют	данные отсутствуют
41	94949.95	114176.72	данные отсутствуют	данные отсутствуют

Государственный регистратор		ФГИС ЕГРН
полное наименование должности	подпись	инициалы, фамилия

М.П.

Выписка из Единого государственного реестра недвижимости об объекте недвижимости  
Сведения о частях земельного участка

<b>Земельный участок</b>			
<small>(вид объекта недвижимости)</small>			
Лист № ____ Раздела <b>4.2</b>	Всего листов раздела <b>4.2</b> : ____	Всего разделов: ____	Всего листов выписки: ____
<b>28.04.2022 № 99/2022/464579735</b>			
Кадастровый номер:		<b>78:31:0001185:3</b>	

Номер точки	Координаты, м		Описание закрепления на местности	Средняя квадратическая погрешность определения координат характерных точек границы части земельного участка, м
	X	Y		
1	2	3	4	5
41	94949.95	114176.72	данные отсутствуют	данные отсутствуют
42	94952.13	114178.01	данные отсутствуют	данные отсутствуют
42	94952.13	114178.01	данные отсутствуют	данные отсутствуют
42	94952.13	114178.01	данные отсутствуют	данные отсутствуют
42	94952.13	114178.01	данные отсутствуют	данные отсутствуют
42	94952.13	114178.01	данные отсутствуют	данные отсутствуют
42	94952.13	114178.01	данные отсутствуют	данные отсутствуют
43	94954.23	114179.43	данные отсутствуют	данные отсутствуют
43	94954.23	114179.43	данные отсутствуют	данные отсутствуют
43	94954.23	114179.43	данные отсутствуют	данные отсутствуют
43	94954.23	114179.43	данные отсутствуют	данные отсутствуют
43	94954.23	114179.43	данные отсутствуют	данные отсутствуют
44	94956.24	114180.96	данные отсутствуют	данные отсутствуют
44	94956.24	114180.96	данные отсутствуют	данные отсутствуют
44	94956.24	114180.96	данные отсутствуют	данные отсутствуют
44	94956.24	114180.96	данные отсутствуют	данные отсутствуют

44	94956.24	114180.96	данные отсутствуют	данные отсутствуют
45	94958.17	114182.62	данные отсутствуют	данные отсутствуют
Государственный регистратор				ФГИС ЕГРН
полное наименование должности			подпись	инициалы, фамилия

М.П.

Раздел 4.2

Выписка из Единого государственного реестра недвижимости об объекте недвижимости  
Сведения о частях земельного участка

<b>Земельный участок</b>			
<small>(вид объекта недвижимости)</small>			
Лист № __ Раздела <b>4.2</b>	Всего листов раздела <b>4.2</b> : __	Всего разделов: __	Всего листов выписки: __
<b>28.04.2022 № 99/2022/464579735</b>			
Кадастровый номер:		<b>78:31:0001185:3</b>	

Номер точки	Координаты, м		Описание закрепления на местности	Средняя квадратическая погрешность определения координат характерных точек границы части земельного участка, м
	X	Y		
1	2	3	4	5
45	94958.17	114182.62	данные отсутствуют	данные отсутствуют
45	94958.17	114182.62	данные отсутствуют	данные отсутствуют
45	94958.17	114182.62	данные отсутствуют	данные отсутствуют
45	94958.17	114182.62	данные отсутствуют	данные отсутствуют
46	94959.99	114184.38	данные отсутствуют	данные отсутствуют
46	94959.99	114184.38	данные отсутствуют	данные отсутствуют
46	94959.99	114184.38	данные отсутствуют	данные отсутствуют
46	94959.99	114184.38	данные отсутствуют	данные отсутствуют
46	94959.99	114184.38	данные отсутствуют	данные отсутствуют
46	94959.99	114184.38	данные отсутствуют	данные отсутствуют
47	94961.71	114186.24	данные отсутствуют	данные отсутствуют
47	94961.71	114186.24	данные отсутствуют	данные отсутствуют
47	94961.71	114186.24	данные отсутствуют	данные отсутствуют
47	94961.71	114186.24	данные отсутствуют	данные отсутствуют
47	94961.71	114186.24	данные отсутствуют	данные отсутствуют
48	94963.31	114188.2	данные отсутствуют	данные отсутствуют
48	94963.31	114188.2	данные отсутствуют	данные отсутствуют
48	94963.31	114188.2	данные отсутствуют	данные отсутствуют

Государственный регистратор				ФГИС ЕГРН
полное наименование должности			подпись	инициалы, фамилия

М.П.

Раздел 4.2

Выписка из Единого государственного реестра недвижимости об объекте недвижимости  
Сведения о частях земельного участка

<b>Земельный участок</b>			
<small>(вид объекта недвижимости)</small>			
Лист № __ Раздела <b>4.2</b>	Всего листов раздела <b>4.2</b> : __	Всего разделов: __	Всего листов выписки: __
<b>28.04.2022 № 99/2022/464579735</b>			
Кадастровый номер:		<b>78:31:0001185:3</b>	

Номер точки	Координаты, м		Описание закрепления на местности	Средняя квадратическая погрешность определения координат характерных точек границы части земельного участка, м
	X	Y		
1	2	3	4	5
48	94963.31	114188.2	данные отсутствуют	данные отсутствуют
48	94963.31	114188.2	данные отсутствуют	данные отсутствуют
49	94964.8	114190.25	данные отсутствуют	данные отсутствуют
49	94964.8	114190.25	данные отсутствуют	данные отсутствуют
49	94964.8	114190.25	данные отсутствуют	данные отсутствуют
49	94964.8	114190.25	данные отсутствуют	данные отсутствуют
49	94964.8	114190.25	данные отсутствуют	данные отсутствуют
49	94964.8	114190.25	данные отсутствуют	данные отсутствуют
50	94966.17	114192.38	данные отсутствуют	данные отсутствуют
50	94966.17	114192.38	данные отсутствуют	данные отсутствуют

50	94966.17	114192.38	данные отсутствуют	данные отсутствуют
50	94966.17	114192.38	данные отсутствуют	данные отсутствуют
50	94966.17	114192.38	данные отсутствуют	данные отсутствуют
51	94967.41	114194.6	данные отсутствуют	данные отсутствуют
51	94967.41	114194.6	данные отсутствуют	данные отсутствуют
51	94967.41	114194.6	данные отсутствуют	данные отсутствуют
51	94967.41	114194.6	данные отсутствуют	данные отсутствуют
51	94967.41	114194.6	данные отсутствуют	данные отсутствуют

Государственный регистратор		ФГИС ЕГРН
полное наименование должности	подпись	инициалы, фамилия

М.П.

Раздел 4.2

Выписка из Единого государственного реестра недвижимости об объекте недвижимости  
Сведения о частях земельного участка

<b>Земельный участок</b>			
(вид объекта недвижимости)			
Лист № ____ Раздела <b>4.2</b>	Всего листов раздела <b>4.2</b> : ____	Всего разделов: ____	Всего листов выписки: ____
<b>28.04.2022 № 99/2022/464579735</b>			
Кадастровый номер:		<b>78:31:0001185:3</b>	

Номер точки	Координаты, м		Описание закрепления на местности	Средняя квадратическая погрешность определения координат характерных точек границы части земельного участка, м
	X	Y		
1	2	3	4	5
51	94967.41	114194.6	данные отсутствуют	данные отсутствуют
52	94968.09	114209.99	данные отсутствуют	данные отсутствуют
52	94968.09	114209.99	данные отсутствуют	данные отсутствуют
52	94968.09	114209.99	данные отсутствуют	данные отсутствуют
52	94968.09	114209.99	данные отсутствуют	данные отсутствуют
52	94968.09	114209.99	данные отсутствуют	данные отсутствуют
52	94968.09	114209.99	данные отсутствуют	данные отсутствуют
52	94968.09	114209.99	данные отсутствуют	данные отсутствуют
53	94967.89	114209.99	данные отсутствуют	данные отсутствуют
53	94967.89	114209.99	данные отсутствуют	данные отсутствуют
53	94967.89	114209.99	данные отсутствуют	данные отсутствуют
53	94967.89	114209.99	данные отсутствуют	данные отсутствуют
53	94967.89	114209.99	данные отсутствуют	данные отсутствуют
53	94967.89	114209.99	данные отсутствуют	данные отсутствуют
53	94967.89	114209.99	данные отсутствуют	данные отсутствуют
54	94972.21	114304.41	данные отсутствуют	данные отсутствуют
54	94972.21	114304.41	данные отсутствуют	данные отсутствуют
54	94972.21	114304.41	данные отсутствуют	данные отсутствуют
54	94972.21	114304.41	данные отсутствуют	данные отсутствуют

Государственный регистратор		ФГИС ЕГРН
полное наименование должности	подпись	инициалы, фамилия

М.П.

Раздел 4.2

Выписка из Единого государственного реестра недвижимости об объекте недвижимости  
Сведения о частях земельного участка

<b>Земельный участок</b>			
(вид объекта недвижимости)			
Лист № ____ Раздела <b>4.2</b>	Всего листов раздела <b>4.2</b> : ____	Всего разделов: ____	Всего листов выписки: ____
<b>28.04.2022 № 99/2022/464579735</b>			
Кадастровый номер:		<b>78:31:0001185:3</b>	

Номер точки	Координаты, м		Описание закрепления на местности	Средняя квадратическая погрешность определения координат характерных точек границы части земельного участка, м
	X	Y		
1	2	3	4	5
54	94972.21	114304.41	данные отсутствуют	данные отсутствуют
54	94972.21	114304.41	данные отсутствуют	данные отсутствуют
55	94972.08	114304.44	данные отсутствуют	данные отсутствуют

55	94972.08	114304.44	данные отсутствуют	данные отсутствуют
55	94972.08	114304.44	данные отсутствуют	данные отсутствуют
55	94972.08	114304.44	данные отсутствуют	данные отсутствуют
55	94972.08	114304.44	данные отсутствуют	данные отсутствуют
55	94972.08	114304.44	данные отсутствуют	данные отсутствуют
56	94972.57	114309.4	данные отсутствуют	данные отсутствуют
56	94972.57	114309.4	данные отсутствуют	данные отсутствуют
56	94972.57	114309.4	данные отсутствуют	данные отсутствуют
56	94972.57	114309.4	данные отсутствуют	данные отсутствуют
56	94972.57	114309.4	данные отсутствуют	данные отсутствуют
56	94972.57	114309.4	данные отсутствуют	данные отсутствуют
57	94973.77	114309.67	данные отсутствуют	данные отсутствуют
57	94973.77	114309.67	данные отсутствуют	данные отсутствуют
57	94973.77	114309.67	данные отсутствуют	данные отсутствуют

Государственный регистратор		ФГИС ЕГРН
полное наименование должности	подпись	инициалы, фамилия

М.П.

Раздел 4.2

Выписка из Единого государственного реестра недвижимости об объекте недвижимости  
Сведения о частях земельного участка

<b>Земельный участок</b>			
(вид объекта недвижимости)			
Лист № ____ Раздела <b>4.2</b>	Всего листов раздела <b>4.2</b> : ____	Всего разделов: ____	Всего листов выписки: ____
<b>28.04.2022 № 99/2022/464579735</b>			
Кадастровый номер:		<b>78:31:0001185:3</b>	

Номер точки	Координаты, м		Описание закрепления на местности	Средняя квадратическая погрешность определения координат характерных точек границы части земельного участка, м
	X	Y		
1	2	3	4	5
57	94973.77	114309.67	данные отсутствуют	данные отсутствуют
57	94973.77	114309.67	данные отсутствуют	данные отсутствуют
57	94973.77	114309.67	данные отсутствуют	данные отсутствуют
58	94970.41	114324.4	данные отсутствуют	данные отсутствуют
58	94970.41	114324.4	данные отсутствуют	данные отсутствуют
58	94970.41	114324.4	данные отсутствуют	данные отсутствуют
58	94970.41	114324.4	данные отсутствуют	данные отсутствуют
58	94970.41	114324.4	данные отсутствуют	данные отсутствуют
58	94970.41	114324.4	данные отсутствуют	данные отсутствуют
58	94970.41	114324.4	данные отсутствуют	данные отсутствуют
59	94969.3	114324.2	данные отсутствуют	данные отсутствуют
59	94969.3	114324.2	данные отсутствуют	данные отсутствуют
59	94969.3	114324.2	данные отсутствуют	данные отсутствуют
59	94969.3	114324.2	данные отсутствуют	данные отсутствуют
59	94969.3	114324.2	данные отсутствуют	данные отсутствуют
59	94969.3	114324.2	данные отсутствуют	данные отсутствуют
59	94969.3	114324.2	данные отсутствуют	данные отсутствуют
60	94966.95	114328.58	данные отсутствуют	данные отсутствуют
60	94966.95	114328.58	данные отсутствуют	данные отсутствуют

Государственный регистратор		ФГИС ЕГРН
полное наименование должности	подпись	инициалы, фамилия

М.П.

Раздел 4.2

Выписка из Единого государственного реестра недвижимости об объекте недвижимости  
Сведения о частях земельного участка

<b>Земельный участок</b>			
(вид объекта недвижимости)			
Лист № ____ Раздела <b>4.2</b>	Всего листов раздела <b>4.2</b> : ____	Всего разделов: ____	Всего листов выписки: ____
<b>28.04.2022 № 99/2022/464579735</b>			
Кадастровый номер:		<b>78:31:0001185:3</b>	



Номер точки	Координаты, м		Описание закрепления на местности	Средняя квадратическая погрешность определения координат характерных точек границы части земельного участка, м
	X	Y		
1	2	3	4	5
60	94966.95	114328.58	данные отсутствуют	данные отсутствуют
60	94966.95	114328.58	данные отсутствуют	данные отсутствуют
60	94966.95	114328.58	данные отсутствуют	данные отсутствуют
60	94966.95	114328.58	данные отсутствуют	данные отсутствуют
61	94966.8	114328.56	данные отсутствуют	данные отсутствуют
61	94966.8	114328.56	данные отсутствуют	данные отсутствуют
61	94966.8	114328.56	данные отсутствуют	данные отсутствуют
61	94966.8	114328.56	данные отсутствуют	данные отсутствуют
61	94966.8	114328.56	данные отсутствуют	данные отсутствуют
61	94966.8	114328.56	данные отсутствуют	данные отсутствуют
62	94923.76	114412.5	данные отсутствуют	данные отсутствуют
62	94923.76	114412.5	данные отсутствуют	данные отсутствуют
62	94923.76	114412.5	данные отсутствуют	данные отсутствуют
62	94923.76	114412.5	данные отсутствуют	данные отсутствуют
62	94923.76	114412.5	данные отсутствуют	данные отсутствуют
62	94923.76	114412.5	данные отсутствуют	данные отсутствуют
62	94923.76	114412.5	данные отсутствуют	данные отсутствуют
62	94923.76	114412.5	данные отсутствуют	данные отсутствуют
62	94923.76	114412.5	данные отсутствуют	данные отсутствуют

Государственный регистратор		ФГИС ЕГРН
полное наименование должности	подпись	инициалы, фамилия

М.П.

Раздел 4.2

Выписка из Единого государственного реестра недвижимости об объекте недвижимости  
Сведения о частях земельного участка

<b>Земельный участок</b>			
(вид объекта недвижимости)			
Лист № ___ Раздела <b>4.2</b>	Всего листов раздела <b>4.2</b> : ___	Всего разделов: ___	Всего листов выписки: ___
<b>28.04.2022 № 99/2022/464579735</b>			
Кадастровый номер:		<b>78:31:0001185:3</b>	

Номер точки	Координаты, м		Описание закрепления на местности	Средняя квадратическая погрешность определения координат характерных точек границы части земельного участка, м
	X	Y		
1	2	3	4	5
62	94923.76	114412.5	данные отсутствуют	данные отсутствуют
62	94923.76	114412.5	данные отсутствуют	данные отсутствуют
62	94923.76	114412.5	данные отсутствуют	данные отсутствуют
63	94924.04	114412.66	данные отсутствуют	данные отсутствуют
63	94924.04	114412.66	данные отсутствуют	данные отсутствуют
63	94924.04	114412.66	данные отсутствуют	данные отсутствуют
63	94924.04	114412.66	данные отсутствуют	данные отсутствуют
63	94924.04	114412.66	данные отсутствуют	данные отсутствуют
63	94924.04	114412.66	данные отсутствуют	данные отсутствуют
63	94924.04	114412.66	данные отсутствуют	данные отсутствуют
63	94924.04	114412.66	данные отсутствуют	данные отсутствуют
63	94924.04	114412.66	данные отсутствуют	данные отсутствуют
63	94924.04	114412.66	данные отсутствуют	данные отсутствуют
63	94924.04	114412.66	данные отсутствуют	данные отсутствуют
63	94924.04	114412.66	данные отсутствуют	данные отсутствуют
63	94924.04	114412.66	данные отсутствуют	данные отсутствуют
64	94855.81	114378.93	данные отсутствуют	данные отсутствуют
64	94855.81	114378.93	данные отсутствуют	данные отсутствуют
65	94894.26	114385.73	данные отсутствуют	данные отсутствуют
65	94894.26	114385.73	данные отсутствуют	данные отсутствуют

Государственный регистратор		ФГИС ЕГРН
полное наименование должности	подпись	инициалы, фамилия

М.П.

Раздел 4.2

Выписка из Единого государственного реестра недвижимости об объекте недвижимости  
Сведения о частях земельного участка

<b>Земельный участок</b>			
(вид объекта недвижимости)			
Лист № ___ Раздела <b>4.2</b>	Всего листов раздела <b>4.2</b> : ___	Всего разделов: ___	Всего листов выписки: ___
<b>28.04.2022 № 99/2022/464579735</b>			
Кадастровый номер:		<b>78:31:0001185:3</b>	

Номер точки	Координаты, м		Описание закрепления на местности	Средняя квадратическая погрешность определения координат характерных точек границы части земельного участка, м
	X	Y		
1	2	3	4	5
66	94910.27	114353.59	данные отсутствуют	данные отсутствуют
66	94910.27	114353.59	данные отсутствуют	данные отсутствуют
67	94912.94	114348.14	данные отсутствуют	данные отсутствуют
67	94912.94	114348.14	данные отсутствуют	данные отсутствуют
68	94913.05	114348.03	данные отсутствуют	данные отсутствуют
68	94913.05	114348.03	данные отсутствуют	данные отсутствуют
69	94913.05	114347.92	данные отсутствуют	данные отсутствуют
69	94913.05	114347.92	данные отсутствуют	данные отсутствуют
70	94936.74	114300.66	данные отсутствуют	данные отсутствуют
70	94936.74	114300.66	данные отсутствуют	данные отсутствуют
71	94935.51	114262.18	данные отсутствуют	данные отсутствуют
71	94935.51	114262.18	данные отсутствуют	данные отсутствуют
72	94935.29	114255.96	данные отсутствуют	данные отсутствуют
72	94935.29	114255.96	данные отсутствуют	данные отсутствуют
73	94934.29	114218.37	данные отсутствуют	данные отсутствуют
73	94934.29	114218.37	данные отсутствуют	данные отсутствуют
74	94931.51	114207.81	данные отсутствуют	данные отсутствуют

Государственный регистратор		ФГИС ЕГРН
полное наименование должности	подпись	инициалы, фамилия

М.П.

Раздел 4.2

Выписка из Единого государственного реестра недвижимости об объекте недвижимости  
Сведения о частях земельного участка

<b>Земельный участок</b>			
(вид объекта недвижимости)			
Лист № ___ Раздела <b>4.2</b>	Всего листов раздела <b>4.2</b> : ___	Всего разделов: ___	Всего листов выписки: ___
<b>28.04.2022 № 99/2022/464579735</b>			
Кадастровый номер:		<b>78:31:0001185:3</b>	

Номер точки	Координаты, м		Описание закрепления на местности	Средняя квадратическая погрешность определения координат характерных точек границы части земельного участка, м
	X	Y		
1	2	3	4	5
74	94931.51	114207.81	данные отсутствуют	данные отсутствуют
75	94928.95	114201.14	данные отсутствуют	данные отсутствуют
75	94928.95	114201.14	данные отсутствуют	данные отсутствуют
76	94917.72	114171.88	данные отсутствуют	данные отсутствуют
76	94917.72	114171.88	данные отсутствуют	данные отсутствуют
77	94920.27	114171.51	данные отсутствуют	данные отсутствуют
77	94920.27	114171.51	данные отсутствуют	данные отсутствуют
78	94922.85	114171.27	данные отсутствуют	данные отсутствуют
78	94922.85	114171.27	данные отсутствуют	данные отсутствуют
79	94925.43	114171.16	данные отсутствуют	данные отсутствуют
79	94925.43	114171.16	данные отсутствуют	данные отсутствуют
80	94928.01	114171.18	данные отсутствуют	данные отсутствуют
80	94928.01	114171.18	данные отсутствуют	данные отсутствуют
81	94893.84	114182.52	данные отсутствуют	данные отсутствуют
82	94894.4	114183.21	данные отсутствуют	данные отсутствуют
83	94894.83	114183.99	данные отсутствуют	данные отсутствуют
84	94895.12	114184.83	данные отсутствуют	данные отсутствуют

Государственный регистратор		ФГИС ЕГРН
полное наименование должности	подпись	инициалы, фамилия

М.П.

Раздел 4.2

Выписка из Единого государственного реестра недвижимости об объекте недвижимости  
Сведения о частях земельного участка

<b>Земельный участок</b>			
(вид объекта недвижимости)			
Лист № ____ Раздела <b>4.2</b>	Всего листов раздела <b>4.2</b> : ____	Всего разделов: ____	Всего листов выписки: ____
<b>28.04.2022 № 99/2022/464579735</b>			
Кадастровый номер:		<b>78:31:0001185:3</b>	

Номер точки	Координаты, м		Описание закрепления на местности	Средняя квадратическая погрешность определения координат характерных точек границы части земельного участка, м
	X	Y		
1	2	3	4	5
85	94895.26	114185.72	данные отсутствуют	данные отсутствуют
86	94895.23	114186.61	данные отсутствуют	данные отсутствуют
87	94895.05	114187.48	данные отсутствуют	данные отсутствуют
88	94894.71	114188.31	данные отсутствуют	данные отсутствуют
89	94894.23	114189.06	данные отсутствуют	данные отсутствуют
90	94893.63	114189.72	данные отсутствуют	данные отсутствуют
91	94892.92	114190.26	данные отсутствуют	данные отсутствуют
92	94892.12	114190.67	данные отсутствуют	данные отсутствуют
93	94891.26	114190.92	данные отсутствуют	данные отсутствуют
94	94890.38	114191.02	данные отсутствуют	данные отсутствуют
95	94889.49	114190.97	данные отсутствуют	данные отсутствуют
96	94890.82	114185.11	данные отсутствуют	данные отсутствуют
97	94892.31	114183.78	данные отсутствуют	данные отсутствуют
98	94853.02	114384.54	данные отсутствуют	данные отсутствуют
99	94853.76	114385.02	данные отсутствуют	данные отсутствуют
100	94854.4	114385.63	данные отсутствуют	данные отсутствуют
101	94854.92	114386.35	данные отсутствуют	данные отсутствуют

Государственный регистратор		ФГИС ЕГРН
полное наименование должности	подпись	инициалы, фамилия

М.П.

Раздел 4.2

Выписка из Единого государственного реестра недвижимости об объекте недвижимости  
Сведения о частях земельного участка

<b>Земельный участок</b>			
(вид объекта недвижимости)			
Лист № ____ Раздела <b>4.2</b>	Всего листов раздела <b>4.2</b> : ____	Всего разделов: ____	Всего листов выписки: ____
<b>28.04.2022 № 99/2022/464579735</b>			
Кадастровый номер:		<b>78:31:0001185:3</b>	

Номер точки	Координаты, м		Описание закрепления на местности	Средняя квадратическая погрешность определения координат характерных точек границы части земельного участка, м
	X	Y		
1	2	3	4	5
102	94855.31	114387.15	данные отсутствуют	данные отсутствуют
103	94855.56	114388	данные отсутствуют	данные отсутствуют
104	94855.65	114388.89	данные отсутствуют	данные отсутствуют
105	94855.58	114389.77	данные отсутствуют	данные отсутствуют
106	94855.35	114390.63	данные отсутствуют	данные отсутствуют
107	94854.98	114391.43	данные отсутствуют	данные отсутствуют
108	94854.47	114392.16	данные отсутствуют	данные отсутствуют
109	94853.84	114392.79	данные отсутствуют	данные отсутствуют
110	94853.1	114393.29	данные отсутствуют	данные отсутствуют
111	94852.3	114393.65	данные отсутствуют	данные отсутствуют
112	94851.43	114393.87	данные отсутствуют	данные отсутствуют
113	94850.55	114393.93	данные отсутствуют	данные отсутствуют

114	94849.67	114393.84	данные отсутствуют	данные отсутствуют
115	94848.82	114393.59	данные отсутствуют	данные отсутствуют
116	94848.24	114393.36	данные отсутствуют	данные отсутствуют
117	94882.33	114325.51	данные отсутствуют	данные отсутствуют
118	94883.73	114325.38	данные отсутствуют	данные отсутствуют

Государственный регистратор		ФГИС ЕГРН
полное наименование должности	подпись	инициалы, фамилия

М.П.

Раздел 4.2

Выписка из Единого государственного реестра недвижимости об объекте недвижимости  
Сведения о частях земельного участка

<b>Земельный участок</b>			
(вид объекта недвижимости)			
Лист № ____ Раздела <b>4.2</b>	Всего листов раздела <b>4.2</b> : ____	Всего разделов: ____	Всего листов выписки: ____
<b>28.04.2022 № 99/2022/464579735</b>			
Кадастровый номер:		<b>78:31:0001185:3</b>	

Номер точки	Координаты, м		Описание закрепления на местности	Средняя квадратическая погрешность определения координат характерных точек границы части земельного участка, м
	X	Y		
1	2	3	4	5
119	94889.64	114325.3	данные отсутствуют	данные отсутствуют
120	94888.24	114322.92	данные отсутствуют	данные отсутствуют
121	94885.97	114318.18	данные отсутствуют	данные отсутствуют
122	94885.68	114317.51	данные отсутствуют	данные отсутствуют
123	94884.27	114314.28	данные отсутствуют	данные отсутствуют
124	94890.71	114224.47	данные отсутствуют	данные отсутствуют
125	94892.7	114221.21	данные отсутствуют	данные отсутствуют
126	94894.82	114218.03	данные отсутствуют	данные отсутствуют
127	94897.08	114214.95	данные отсутствуют	данные отсутствуют
128	94899.45	114211.96	данные отсутствуют	данные отсутствуют
129	94901.94	114209.06	данные отсутствуют	данные отсутствуют
130	94904.55	114206.27	данные отсутствуют	данные отсутствуют
131	94907.27	114203.59	данные отсутствуют	данные отсутствуют
132	94910.09	114201.02	данные отсутствуют	данные отсутствуют
133	94913.01	114198.56	данные отсутствуют	данные отсутствуют
134	94916.04	114196.22	данные отсутствуют	данные отсутствуют
135	94919.15	114194.01	данные отсутствуют	данные отсутствуют

Государственный регистратор		ФГИС ЕГРН
полное наименование должности	подпись	инициалы, фамилия

М.П.

Раздел 4.2

Выписка из Единого государственного реестра недвижимости об объекте недвижимости  
Сведения о частях земельного участка

<b>Земельный участок</b>			
(вид объекта недвижимости)			
Лист № ____ Раздела <b>4.2</b>	Всего листов раздела <b>4.2</b> : ____	Всего разделов: ____	Всего листов выписки: ____
<b>28.04.2022 № 99/2022/464579735</b>			
Кадастровый номер:		<b>78:31:0001185:3</b>	

Номер точки	Координаты, м		Описание закрепления на местности	Средняя квадратическая погрешность определения координат характерных точек границы части земельного участка, м
	X	Y		
1	2	3	4	5
136	94922.35	114191.93	данные отсутствуют	данные отсутствуют
137	94925.63	114189.97	данные отсутствуют	данные отсутствуют
138	94928.99	114188.15	данные отсутствуют	данные отсутствуют
139	94932.42	114186.47	данные отсутствуют	данные отсутствуют
140	94935.91	114184.93	данные отсутствуют	данные отсутствуют
141	94939.47	114183.53	данные отсутствуют	данные отсутствуют

142	94943.07	114182.27	данные отсутствуют	данные отсутствуют
143	94946.73	114181.16	данные отсутствуют	данные отсутствуют
144	94950.42	114180.2	данные отсутствуют	данные отсутствуют
145	94954.16	114179.39	данные отсутствуют	данные отсутствуют
146	94956.18	114180.92	данные отсутствуют	данные отсутствуют
147	94958.12	114182.57	данные отсутствуют	данные отсутствуют
148	94959.95	114184.34	данные отсутствуют	данные отсутствуют
149	94961.68	114186.21	данные отсутствуют	данные отсутствуют
150	94963.29	114188.17	данные отсутствуют	данные отсутствуют
151	94964.79	114190.23	данные отсутствуют	данные отсутствуют
152	94966.16	114192.37	данные отсутствуют	данные отсутствуют

Государственный регистратор		ФГИС ЕГРН
полное наименование должности	подпись	инициалы, фамилия

М.П.

Раздел 4.2

Выписка из Единого государственного реестра недвижимости об объекте недвижимости

## Сведения о частях земельного участка

<b>Земельный участок</b>			
(вид объекта недвижимости)			
Лист № ____ Раздела <b>4.2</b>	Всего листов раздела <b>4.2</b> : ____	Всего разделов: ____	Всего листов выписки: ____
<b>28.04.2022 № 99/2022/464579735</b>			
Кадастровый номер:		<b>78:31:0001185:3</b>	

Номер точки	Координаты, м		Описание закрепления на местности	Средняя квадратическая погрешность определения координат характерных точек границы части земельного участка, м
	X	Y		
1	2	3	4	5
153	94890.32	114210.2	данные отсутствуют	данные отсутствуют
154	94890.99	114210.68	данные отсутствуют	данные отсутствуют
155	94891.58	114211.27	данные отсутствуют	данные отсутствуют
156	94892.06	114211.96	данные отсутствуют	данные отсутствуют
157	94892.41	114212.71	данные отсутствуют	данные отсутствуют
158	94892.64	114213.51	данные отсутствуют	данные отсутствуют
159	94892.73	114214.34	данные отсутствуют	данные отсутствуют
160	94892.69	114215.17	данные отсутствуют	данные отсутствуют
161	94892.5	114215.98	данные отсутствуют	данные отсутствуют
162	94892.19	114216.75	данные отсутствуют	данные отсутствуют
163	94891.75	114217.46	данные отсутствуют	данные отсутствуют
164	94891.19	114218.08	данные отсутствуют	данные отсутствуют
165	94890.55	114218.61	данные отсутствуют	данные отсутствуют
166	94891.96	114270.21	данные отсутствуют	данные отсутствуют
167	94891.79	114264.03	данные отсутствуют	данные отсутствуют
168	94892.27	114264.7	данные отсутствуют	данные отсутствуют
169	94892.64	114265.45	данные отсутствуют	данные отсутствуют

Государственный регистратор		ФГИС ЕГРН
полное наименование должности	подпись	инициалы, фамилия

М.П.

Раздел 4.2

Выписка из Единого государственного реестра недвижимости об объекте недвижимости

## Сведения о частях земельного участка

<b>Земельный участок</b>			
(вид объекта недвижимости)			
Лист № ____ Раздела <b>4.2</b>	Всего листов раздела <b>4.2</b> : ____	Всего разделов: ____	Всего листов выписки: ____
<b>28.04.2022 № 99/2022/464579735</b>			
Кадастровый номер:		<b>78:31:0001185:3</b>	

Номер точки	Координаты, м		Описание закрепления на местности	Средняя квадратическая погрешность определения координат характерных точек границы части земельного участка, м
	X	Y		
1	2	3	4	5

170	94892.87	114266.26	данные отсутствуют	данные отсутствуют
171	94892.96	114267.08	данные отсутствуют	данные отсутствуют
172	94892.92	114267.92	данные отсутствуют	данные отсутствуют
173	94892.73	114268.73	данные отсутствуют	данные отсутствуют
174	94892.4	114269.5	данные отсутствуют	данные отсутствуют
175	94879.09	114332.03	данные отсутствуют	данные отсутствуют
176	94879.19	114332.85	данные отсутствуют	данные отсутствуют
177	94879.16	114333.69	данные отсутствуют	данные отсутствуют
178	94878.99	114334.5	данные отсутствуют	данные отсутствуют
179	94878.68	114335.28	данные отсутствуют	данные отсутствуют
180	94878.25	114335.99	данные отсутствуют	данные отсутствуют
181	94877.7	114336.62	данные отсутствуют	данные отсутствуют
182	94877.06	114337.15	данные отсутствуют	данные отсутствуют
183	94876.34	114337.57	данные отсутствуют	данные отсутствуют
184	94933.13	114171.5	данные отсутствуют	данные отсутствуют
185	94935.64	114171.82	данные отсутствуют	данные отсутствуют
186	94938.14	114172.29	данные отсутствуют	данные отсутствуют

Государственный регистратор		ФГИС ЕГРН
полное наименование должности	подпись	инициалы, фамилия

М.П.

Раздел 4.2

Выписка из Единого государственного реестра недвижимости об объекте недвижимости

## Сведения о частях земельного участка

<b>Земельный участок</b>			
(вид объекта недвижимости)			
Лист № ____ Раздела <b>4.2</b>	Всего листов раздела <b>4.2</b> : ____	Всего разделов: ____	Всего листов выписки: ____
<b>28.04.2022 № 99/2022/464579735</b>			
Кадастровый номер:		<b>78:31:0001185:3</b>	

Номер точки	Координаты, м		Описание закрепления на местности	Средняя квадратическая погрешность определения координат характерных точек границы части земельного участка, м
	X	Y		
1	2	3	4	5
187	94937.44	114172.77	данные отсутствуют	данные отсутствуют
188	94936.67	114173.13	данные отсутствуют	данные отсутствуют
189	94935.85	114173.37	данные отсутствуют	данные отсутствуют
190	94935.01	114173.47	данные отсутствуют	данные отсутствуют
191	94934.16	114173.43	данные отсутствуют	данные отсутствуют
192	94933.33	114173.25	данные отсутствуют	данные отсутствуют
193	94932.53	114172.94	данные отсутствуют	данные отсутствуют
194	94931.8	114172.51	данные отсутствуют	данные отсутствуют
195	94931.15	114171.97	данные отсутствуют	данные отсутствуют
196	94907.03	114174.87	данные отсутствуют	данные отсутствуют
197	94891.22	114185.92	данные отсутствуют	данные отсутствуют
198	94889.41	114187.21	данные отсутствуют	данные отсутствуют
199	94891.32	114184.65	данные отсутствуют	данные отсутствуют
200	94893.33	114182.92	данные отсутствуют	данные отсутствуют
201	94895.43	114181.29	данные отсутствуют	данные отсутствуют
202	94897.61	114179.77	данные отсутствуют	данные отсутствуют
203	94899.87	114178.37	данные отсутствуют	данные отсутствуют

Государственный регистратор		ФГИС ЕГРН
полное наименование должности	подпись	инициалы, фамилия

М.П.

Раздел 4.2

Выписка из Единого государственного реестра недвижимости об объекте недвижимости

## Сведения о частях земельного участка

<b>Земельный участок</b>			
(вид объекта недвижимости)			
Лист № ____ Раздела <b>4.2</b>	Всего листов раздела <b>4.2</b> : ____	Всего разделов: ____	Всего листов выписки: ____

28.04.2022 № 99/2022/464579735

Кадастровый номер:

78:31:0001185:3

Номер точки	Координаты, м		Описание закрепления на местности	Средняя квадратическая погрешность определения координат характерных точек границы части земельного участка, м
	X	Y		
1	2	3	4	5
204	94902.19	114177.08	данные отсутствуют	данные отсутствуют
205	94904.58	114175.91	данные отсутствуют	данные отсутствуют
206	94961.3	114185.78	данные отсутствуют	данные отсутствуют
207	94958.23	114186.62	данные отсутствуют	данные отсутствуют
208	94956.57	114187.03	данные отсутствуют	данные отсутствуют
209	94954.89	114187.29	данные отсутствуют	данные отсутствуют
210	94953.19	114187.4	данные отсутствуют	данные отсутствуют
211	94951.49	114187.37	данные отсутствуют	данные отсутствуют
212	94949.79	114187.18	данные отсутствуют	данные отсутствуют
213	94948.12	114186.85	данные отсутствуют	данные отсутствуют
214	94946.49	114186.36	данные отсутствуют	данные отсутствуют
215	94944.91	114185.74	данные отсутствуют	данные отсутствуют
216	94943.38	114184.98	данные отсутствуют	данные отсутствуют
217	94941.93	114184.08	данные отсутствуют	данные отсутствуют
218	94940.57	114183.07	данные отсутствуют	данные отсутствуют
219	94939.3	114181.93	данные отсутствуют	данные отсутствуют
220	94938.13	114180.69	данные отсутствуют	данные отсутствуют

Государственный регистратор		ФГИС ЕГРН
полное наименование должности	подпись	инициалы, фамилия

М.П.

Раздел 4.2

Выписка из Единого государственного реестра недвижимости об объекте недвижимости  
Сведения о частях земельного участка

<b>Земельный участок</b>			
(вид объекта недвижимости)			
Лист № ____ Раздела <b>4.2</b>	Всего листов раздела <b>4.2</b> : ____	Всего разделов: ____	Всего листов выписки: ____
<b>28.04.2022 № 99/2022/464579735</b>			
Кадастровый номер:		78:31:0001185:3	

Номер точки	Координаты, м		Описание закрепления на местности	Средняя квадратическая погрешность определения координат характерных точек границы части земельного участка, м
	X	Y		
1	2	3	4	5
221	94937.08	114179.35	данные отсутствуют	данные отсутствуют
222	94936.15	114177.92	данные отсутствуют	данные отсутствуют
223	94935.35	114176.42	данные отсутствуют	данные отсутствуют
224	94934.69	114174.85	данные отсутствуют	данные отсутствуют
225	94934.17	114173.23	данные отсутствуют	данные отсутствуют
226	94933.8	114171.57	данные отсутствуют	данные отсутствуют
227	94936.21	114171.91	данные отсутствуют	данные отсутствуют
228	94938.59	114172.38	данные отсутствуют	данные отсутствуют
229	94940.95	114172.99	данные отсутствуют	данные отсутствуют
230	94943.27	114173.73	данные отсутствуют	данные отсутствуют
231	94945.54	114174.6	данные отсутствуют	данные отсутствуют
232	94947.77	114175.59	данные отсутствуют	данные отсутствуют
233	94949.93	114176.71	данные отсутствуют	данные отсутствуют
234	94952.02	114177.95	данные отсутствуют	данные отсутствуют
235	94954.05	114179.3	данные отсутствуют	данные отсутствуют
236	94955.99	114180.76	данные отсутствуют	данные отсутствуют
237	94957.85	114182.33	данные отсутствуют	данные отсутствуют

Государственный регистратор		ФГИС ЕГРН
полное наименование должности	подпись	инициалы, фамилия

М.П.

Выписка из Единого государственного реестра недвижимости об объекте недвижимости  
Сведения о частях земельного участка

<b>Земельный участок</b>			
<small>(вид объекта недвижимости)</small>			
Лист № ____ Раздела <b>4.2</b>	Всего листов раздела <b>4.2</b> : ____	Всего разделов: ____	Всего листов выписки: ____
<b>28.04.2022 № 99/2022/464579735</b>			
Кадастровый номер:		<b>78:31:0001185:3</b>	

Номер точки	Координаты, м		Описание закрепления на местности	Средняя квадратическая погрешность определения координат характерных точек границы части земельного участка, м
	X	Y		
1	2	3	4	5
238	94959.62	114184.01	данные отсутствуют	данные отсутствуют
239	94889.4	114186.71	данные отсутствуют	данные отсутствуют
240	94890	114187.55	данные отсутствуют	данные отсутствуют
241	94890.19	114187.89	данные отсутствуют	данные отсутствуют
242	94890.32	114188.26	данные отсутствуют	данные отсутствуют
243	94890.38	114188.66	данные отсутствуют	данные отсутствуют
244	94892.83	114278.46	данные отсутствуют	данные отсутствуют
245	94892.27	114281.35	данные отсутствуют	данные отсутствуют
246	94890.78	114288.99	данные отсутствуют	данные отсутствуют
247	94885.22	114317.41	данные отсутствуют	данные отсутствуют
248	94884.49	114321.16	данные отсутствуют	данные отсутствуют
249	94884.09	114323.19	данные отсутствуют	данные отсутствуют
250	94884.09	114323.26	данные отсутствуют	данные отсутствуют
251	94884.42	114323.71	данные отсутствуют	данные отсутствуют
252	94884.61	114324.23	данные отсутствуют	данные отсутствуют
253	94884.65	114324.79	данные отсутствуют	данные отсутствуют
254	94884.53	114325.33	данные отсутствуют	данные отсутствуют

Государственный регистратор		ФГИС ЕГРН
полное наименование должности	подпись	инициалы, фамилия

М.П.

Раздел 4.2

Выписка из Единого государственного реестра недвижимости об объекте недвижимости  
Сведения о частях земельного участка

<b>Земельный участок</b>			
<small>(вид объекта недвижимости)</small>			
Лист № ____ Раздела <b>4.2</b>	Всего листов раздела <b>4.2</b> : ____	Всего разделов: ____	Всего листов выписки: ____
<b>28.04.2022 № 99/2022/464579735</b>			
Кадастровый номер:		<b>78:31:0001185:3</b>	

Номер точки	Координаты, м		Описание закрепления на местности	Средняя квадратическая погрешность определения координат характерных точек границы части земельного участка, м
	X	Y		
1	2	3	4	5
255	94884.27	114325.82	данные отсутствуют	данные отсутствуют
256	94883.88	114326.22	данные отсутствуют	данные отсутствуют
257	94883.4	114326.5	данные отсутствуют	данные отсутствуют
258	94882.86	114326.64	данные отсутствуют	данные отсутствуют
259	94843.86	114405.09	данные отсутствуют	данные отсутствуют
260	94910.67	114424.17	данные отсутствуют	данные отсутствуют
261	94911.04	114424.29	данные отсутствуют	данные отсутствуют
262	94911.36	114424.51	данные отсутствуют	данные отсутствуют
263	94911.61	114424.83	данные отсутствуют	данные отсутствуют
264	94916.24	114172.15	данные отсутствуют	данные отсутствуют
265	94889.49	114191.2	данные отсутствуют	данные отсутствуют
266	94891.43	114184.55	данные отсутствуют	данные отсутствуют
267	94893.57	114182.73	данные отсутствуют	данные отсутствуют
268	94895.8	114181.03	данные отсутствуют	данные отсутствуют
269	94898.12	114179.45	данные отсутствуют	данные отсутствуют



270	94900.52	114177.99	данные отсутствуют	данные отсутствуют
271	94902.99	114176.67	данные отсутствуют	данные отсутствуют

Государственный регистратор			ФГИС ЕГРН	
полное наименование должности			подпись	
			инициалы, фамилия	

М.П.

Раздел 4.2

Выписка из Единого государственного реестра недвижимости об объекте недвижимости  
Сведения о частях земельного участка

<b>Земельный участок</b>			
<small>(вид объекта недвижимости)</small>			
Лист № ____ Раздела <b>4.2</b>	Всего листов раздела <b>4.2</b> : ____	Всего разделов: ____	Всего листов выписки: ____
<b>28.04.2022 № 99/2022/464579735</b>			
Кадастровый номер:		<b>78:31:0001185:3</b>	

Номер точки	Координаты, м		Описание закрепления на местности	Средняя квадратическая погрешность определения координат характерных точек границы части земельного участка, м
	X	Y		
1	2	3	4	5
272	94905.54	114175.48	данные отсутствуют	данные отсутствуют
273	94908.14	114174.43	данные отсутствуют	данные отсутствуют
274	94910.8	114173.52	данные отсутствуют	данные отсутствуют
275	94913.5	114172.76	данные отсутствуют	данные отсутствуют
276	94879.11	114415.84	данные отсутствуют	данные отсутствуют
276	94879.11	114415.84	данные отсутствуют	данные отсутствуют
277	94879.53	114414.74	данные отсутствуют	данные отсутствуют
277	94879.53	114414.74	данные отсутствуют	данные отсутствуют
278	94936.19	114300.62	данные отсутствуют	данные отсутствуют
278	94936.19	114300.62	данные отсутствуют	данные отсутствуют
279	94933.76	114218.81	данные отсутствуют	данные отсутствуют
279	94933.76	114218.81	данные отсутствуют	данные отсутствуют
280	94930.97	114208.28	данные отсутствуют	данные отсутствуют
280	94930.97	114208.28	данные отсутствуют	данные отсутствуют
281	94917.18	114171.98	данные отсутствуют	данные отсутствуют
281	94917.18	114171.98	данные отсутствуют	данные отсутствуют
282	94856.19	114378.15	данные отсутствуют	данные отсутствуют

Государственный регистратор			ФГИС ЕГРН	
полное наименование должности			подпись	
			инициалы, фамилия	

М.П.

Раздел 4.2

Выписка из Единого государственного реестра недвижимости об объекте недвижимости  
Сведения о частях земельного участка

<b>Земельный участок</b>			
<small>(вид объекта недвижимости)</small>			
Лист № ____ Раздела <b>4.2</b>	Всего листов раздела <b>4.2</b> : ____	Всего разделов: ____	Всего листов выписки: ____
<b>28.04.2022 № 99/2022/464579735</b>			
Кадастровый номер:		<b>78:31:0001185:3</b>	

Номер точки	Координаты, м		Описание закрепления на местности	Средняя квадратическая погрешность определения координат характерных точек границы части земельного участка, м
	X	Y		
1	2	3	4	5
282	94856.19	114378.15	данные отсутствуют	данные отсутствуют
282	94856.19	114378.15	данные отсутствуют	данные отсутствуют
282	94856.19	114378.15	данные отсутствуют	данные отсутствуют
283	94933.44	114393.63	данные отсутствуют	данные отсутствуют
283	94933.44	114393.63	данные отсутствуют	данные отсутствуют
283	94933.44	114393.63	данные отсутствуют	данные отсутствуют
283	94933.44	114393.63	данные отсутствуют	данные отсутствуют

Государственный регистратор			ФГИС ЕГРН	

полное наименование должности	подпись	инициалы, фамилия
М.П.		

Сведения о характерных точках границы части (частей) земельного участка				
Учетный номер части: 18				
Система координат: МСК-05				
Зона №				
Номер точки	Координаты, м		Описание закрепления на местности	Средняя квадратическая погрешность определения координат характерных точек границы части земельного участка, м
	X	Y		
1	2	3	4	5
1	94916.92	114426.32	данные отсутствуют	данные отсутствуют
1	94916.92	114426.32	данные отсутствуют	данные отсутствуют
1	94916.92	114426.32	данные отсутствуют	данные отсутствуют
1	94916.92	114426.32	данные отсутствуют	данные отсутствуют
1	94916.92	114426.32	данные отсутствуют	данные отсутствуют
1	94916.92	114426.32	данные отсутствуют	данные отсутствуют
1	94916.92	114426.32	данные отсутствуют	данные отсутствуют
1	94916.92	114426.32	данные отсутствуют	данные отсутствуют
1	94916.92	114426.32	данные отсутствуют	данные отсутствуют
1	94916.92	114426.32	данные отсутствуют	данные отсутствуют
1	94916.92	114426.32	данные отсутствуют	данные отсутствуют
2	94913.41	114425.35	данные отсутствуют	данные отсутствуют
2	94913.41	114425.35	данные отсутствуют	данные отсутствуют
2	94913.41	114425.35	данные отсутствуют	данные отсутствуют
2	94913.41	114425.35	данные отсутствуют	данные отсутствуют
2	94913.41	114425.35	данные отсутствуют	данные отсутствуют
2	94913.41	114425.35	данные отсутствуют	данные отсутствуют
Государственный регистратор				ФГИС ЕГРН
полное наименование должности			подпись	инициалы, фамилия
М.П.				

Раздел 4.2

Выписка из Единого государственного реестра недвижимости об объекте недвижимости

## Сведения о частях земельного участка

<b>Земельный участок</b>			
(вид объекта недвижимости)			
Лист № ____ Раздела <b>4.2</b>	Всего листов раздела <b>4.2</b> : ____	Всего разделов: ____	Всего листов выписки: ____
<b>28.04.2022 № 99/2022/464579735</b>			
Кадастровый номер:		<b>78:31:0001185:3</b>	

Номер точки	Координаты, м		Описание закрепления на местности	Средняя квадратическая погрешность определения координат характерных точек границы части земельного участка, м
	X	Y		
1	2	3	4	5
2	94913.41	114425.35	данные отсутствуют	данные отсутствуют
2	94913.41	114425.35	данные отсутствуют	данные отсутствуют
2	94913.41	114425.35	данные отсутствуют	данные отсутствуют
2	94913.41	114425.35	данные отсутствуют	данные отсутствуют
3	94905.36	114423.03	данные отсутствуют	данные отсутствуют
3	94905.36	114423.03	данные отсутствуют	данные отсутствуют
3	94905.36	114423.03	данные отсутствуют	данные отсутствуют
3	94905.36	114423.03	данные отсутствуют	данные отсутствуют
3	94905.36	114423.03	данные отсутствуют	данные отсутствуют

Выписка из Единого государственного реестра недвижимости об объекте недвижимости  
Сведения о частях земельного участка

Земельный участок				
(вид объекта недвижимости)				
Лист № ____ Раздела <b>4.2</b>		Всего листов раздела <b>4.2</b> : ____		Всего разделов: ____
28.04.2022 № 99/2022/464579735				
Кадастровый номер:			78:31:0001185:3	
Сведения о характерных точках границы части (частей) земельного участка				
Учетный номер части: 18				
Система координат: МСК-05				
Зона №				
Номер точки	Координаты, м		Описание закрепления на местности	Средняя квадратическая погрешность определения координат характерных точек границы части земельного участка, м
	X	Y		
1	2	3	4	5
1	94916.92	114426.32	данные отсутствуют	данные отсутствуют
1	94916.92	114426.32	данные отсутствуют	данные отсутствуют
1	94916.92	114426.32	данные отсутствуют	данные отсутствуют
1	94916.92	114426.32	данные отсутствуют	данные отсутствуют
1	94916.92	114426.32	данные отсутствуют	данные отсутствуют
1	94916.92	114426.32	данные отсутствуют	данные отсутствуют
1	94916.92	114426.32	данные отсутствуют	данные отсутствуют
1	94916.92	114426.32	данные отсутствуют	данные отсутствуют
1	94916.92	114426.32	данные отсутствуют	данные отсутствуют
1	94916.92	114426.32	данные отсутствуют	данные отсутствуют
2	94913.41	114425.35	данные отсутствуют	данные отсутствуют
2	94913.41	114425.35	данные отсутствуют	данные отсутствуют
2	94913.41	114425.35	данные отсутствуют	данные отсутствуют
2	94913.41	114425.35	данные отсутствуют	данные отсутствуют
2	94913.41	114425.35	данные отсутствуют	данные отсутствуют
2	94913.41	114425.35	данные отсутствуют	данные отсутствуют

Государственный регистратор				ФГИС ЕГРН
полное наименование должности		подпись		инициалы, фамилия

М.П.

Раздел 4.2

Выписка из Единого государственного реестра недвижимости об объекте недвижимости  
Сведения о частях земельного участка

Земельный участок				
(вид объекта недвижимости)				
Лист № ____ Раздела <b>4.2</b>		Всего листов раздела <b>4.2</b> : ____		Всего разделов: ____
28.04.2022 № 99/2022/464579735				
Кадастровый номер:			78:31:0001185:3	
Номер точки	Координаты, м		Описание закрепления на местности	Средняя квадратическая погрешность определения координат характерных точек границы части земельного участка, м
	X	Y		
1	2	3	4	5
2	94913.41	114425.35	данные отсутствуют	данные отсутствуют
2	94913.41	114425.35	данные отсутствуют	данные отсутствуют
2	94913.41	114425.35	данные отсутствуют	данные отсутствуют
2	94913.41	114425.35	данные отсутствуют	данные отсутствуют
3	94905.36	114423.03	данные отсутствуют	данные отсутствуют
3	94905.36	114423.03	данные отсутствуют	данные отсутствуют
3	94905.36	114423.03	данные отсутствуют	данные отсутствуют
3	94905.36	114423.03	данные отсутствуют	данные отсутствуют
3	94905.36	114423.03	данные отсутствуют	данные отсутствуют
3	94905.36	114423.03	данные отсутствуют	данные отсутствуют
3	94905.36	114423.03	данные отсутствуют	данные отсутствуют
3	94905.36	114423.03	данные отсутствуют	данные отсутствуют
3	94905.36	114423.03	данные отсутствуют	данные отсутствуют

3	94905.36	114423.03	данные отсутствуют	данные отсутствуют
3	94905.36	114423.03	данные отсутствуют	данные отсутствуют
3	94905.36	114423.03	данные отсутствуют	данные отсутствуют
4	94853.74	114408.89	данные отсутствуют	данные отсутствуют
4	94853.74	114408.89	данные отсутствуют	данные отсутствуют
Государственный регистратор				ФГИС ЕГРН
полное наименование должности			подпись	инициалы, фамилия

М.П.

Раздел 4.2

Выписка из Единого государственного реестра недвижимости об объекте недвижимости  
Сведения о частях земельного участка

<b>Земельный участок</b>			
<small>(вид объекта недвижимости)</small>			
Лист № __ Раздела <b>4.2</b>	Всего листов раздела <b>4.2</b> : __	Всего разделов: __	Всего листов выписки: __
<b>28.04.2022 № 99/2022/464579735</b>			
Кадастровый номер:		<b>78:31:0001185:3</b>	

Номер точки	Координаты, м		Описание закрепления на местности	Средняя квадратическая погрешность определения координат характерных точек границы части земельного участка, м
	X	Y		
1	2	3	4	5
4	94853.74	114408.89	данные отсутствуют	данные отсутствуют
4	94853.74	114408.89	данные отсутствуют	данные отсутствуют
4	94853.74	114408.89	данные отсутствуют	данные отсутствуют
4	94853.74	114408.89	данные отсутствуют	данные отсутствуют
4	94853.74	114408.89	данные отсутствуют	данные отсутствуют
4	94853.74	114408.89	данные отсутствуют	данные отсутствуют
4	94853.74	114408.89	данные отсутствуют	данные отсутствуют
4	94853.74	114408.89	данные отсутствуют	данные отсутствуют
5	94845.61	114406.66	данные отсутствуют	данные отсутствуют
5	94845.61	114406.66	данные отсутствуют	данные отсутствуют
5	94845.61	114406.66	данные отсутствуют	данные отсутствуют
5	94845.61	114406.66	данные отсутствуют	данные отсутствуют
5	94845.61	114406.66	данные отсутствуют	данные отсутствуют
5	94845.61	114406.66	данные отсутствуют	данные отсутствуют
5	94845.61	114406.66	данные отсутствуют	данные отсутствуют
5	94845.61	114406.66	данные отсутствуют	данные отсутствуют
5	94845.61	114406.66	данные отсутствуют	данные отсутствуют
5	94845.61	114406.66	данные отсутствуют	данные отсутствуют
6	94841.96	114405.7	данные отсутствуют	данные отсутствуют

Государственный регистратор				ФГИС ЕГРН
полное наименование должности			подпись	инициалы, фамилия

М.П.

Раздел 4.2

Выписка из Единого государственного реестра недвижимости об объекте недвижимости  
Сведения о частях земельного участка

<b>Земельный участок</b>			
<small>(вид объекта недвижимости)</small>			
Лист № __ Раздела <b>4.2</b>	Всего листов раздела <b>4.2</b> : __	Всего разделов: __	Всего листов выписки: __
<b>28.04.2022 № 99/2022/464579735</b>			
Кадастровый номер:		<b>78:31:0001185:3</b>	

Номер точки	Координаты, м		Описание закрепления на местности	Средняя квадратическая погрешность определения координат характерных точек границы части земельного участка, м
	X	Y		
1	2	3	4	5
6	94841.96	114405.7	данные отсутствуют	данные отсутствуют
6	94841.96	114405.7	данные отсутствуют	данные отсутствуют
6	94841.96	114405.7	данные отсутствуют	данные отсутствуют
6	94841.96	114405.7	данные отсутствуют	данные отсутствуют
6	94841.96	114405.7	данные отсутствуют	данные отсутствуют
6	94841.96	114405.7	данные отсутствуют	данные отсутствуют

6	94841.96	114405.7	данные отсутствуют	данные отсутствуют
6	94841.96	114405.7	данные отсутствуют	данные отсутствуют
7	94848.98	114391.9	данные отсутствуют	данные отсутствуют
7	94848.98	114391.9	данные отсутствуют	данные отсутствуют
7	94848.98	114391.9	данные отсутствуют	данные отсутствуют
7	94848.98	114391.9	данные отсутствуют	данные отсутствуют
7	94848.98	114391.9	данные отсутствуют	данные отсутствуют
7	94848.98	114391.9	данные отсутствуют	данные отсутствуют
7	94848.98	114391.9	данные отсутствуют	данные отсутствуют
7	94848.98	114391.9	данные отсутствуют	данные отсутствуют
7	94848.98	114391.9	данные отсутствуют	данные отсутствуют
7	94848.98	114391.9	данные отсутствуют	данные отсутствуют

Государственный регистратор		ФГИС ЕГРН
полное наименование должности	подпись	инициалы, фамилия

М.П.

Раздел 4.2

Выписка из Единого государственного реестра недвижимости об объекте недвижимости

## Сведения о частях земельного участка

<b>Земельный участок</b>			
(вид объекта недвижимости)			
Лист № ____ Раздела <b>4.2</b>	Всего листов раздела <b>4.2</b> : ____	Всего разделов: ____	Всего листов выписки: ____
<b>28.04.2022 № 99/2022/464579735</b>			
Кадастровый номер:		<b>78:31:0001185:3</b>	

Номер точки	Координаты, м		Описание закрепления на местности	Средняя квадратическая погрешность определения координат характерных точек границы части земельного участка, м
	X	Y		
1	2	3	4	5
7	94848.98	114391.9	данные отсутствуют	данные отсутствуют
8	94849.3	114392.03	данные отсутствуют	данные отсутствуют
8	94849.3	114392.03	данные отсутствуют	данные отсутствуют
8	94849.3	114392.03	данные отсутствуют	данные отсутствуют
8	94849.3	114392.03	данные отсутствуют	данные отсутствуют
8	94849.3	114392.03	данные отсутствуют	данные отсутствуют
8	94849.3	114392.03	данные отсутствуют	данные отсутствуют
8	94849.3	114392.03	данные отсутствуют	данные отсутствуют
8	94849.3	114392.03	данные отсутствуют	данные отсутствуют
8	94849.3	114392.03	данные отсутствуют	данные отсутствуют
8	94849.3	114392.03	данные отсутствуют	данные отсутствуют
8	94849.3	114392.03	данные отсутствуют	данные отсутствуют
8	94849.3	114392.03	данные отсутствуют	данные отсутствуют
8	94849.3	114392.03	данные отсутствуют	данные отсутствуют
9	94886.24	114317.63	данные отсутствуют	данные отсутствуют
9	94886.24	114317.63	данные отсутствуют	данные отсутствуют
10	94883.68	114317.08	данные отсутствуют	данные отсутствуют
10	94883.68	114317.08	данные отсутствуют	данные отсутствуют
11	94886.34	114304.4	данные отсутствуют	данные отсутствуют
11	94886.34	114304.4	данные отсутствуют	данные отсутствуют

Государственный регистратор		ФГИС ЕГРН
полное наименование должности	подпись	инициалы, фамилия

М.П.

Раздел 4.2

Выписка из Единого государственного реестра недвижимости об объекте недвижимости

## Сведения о частях земельного участка

<b>Земельный участок</b>			
(вид объекта недвижимости)			
Лист № ____ Раздела <b>4.2</b>	Всего листов раздела <b>4.2</b> : ____	Всего разделов: ____	Всего листов выписки: ____
<b>28.04.2022 № 99/2022/464579735</b>			
Кадастровый номер:		<b>78:31:0001185:3</b>	

Номер точки	Координаты, м		Описание закрепления на местности	Средняя квадратическая погрешность определения координат характерных точек границы части земельного участка, м
	X	Y		
1	2	3	4	5

11	94886.34	114304.4	данные отсутствуют	данные отсутствуют
12	94886.98	114301.4	данные отсутствуют	данные отсутствуют
12	94886.98	114301.4	данные отсутствуют	данные отсутствуют
12	94886.98	114301.4	данные отсутствуют	данные отсутствуют
13	94889.85	114288.78	данные отсутствуют	данные отсутствуют
13	94889.85	114288.78	данные отсутствуют	данные отсутствуют
13	94889.85	114288.78	данные отсутствуют	данные отсутствуют
14	94892.49	114289.37	данные отсутствуют	данные отсутствуют
14	94892.49	114289.37	данные отсутствуют	данные отсутствуют
15	94890.09	114201.87	данные отсутствуют	данные отсутствуют
15	94890.09	114201.87	данные отсутствуют	данные отсутствуют
16	94889.7	114201.85	данные отсутствуют	данные отсутствуют
16	94889.7	114201.85	данные отсутствуют	данные отсутствуют
17	94889.4	114186.49	данные отсутствуют	данные отсутствуют
17	94889.4	114186.49	данные отсутствуют	данные отсутствуют
17	94889.4	114186.49	данные отсутствуют	данные отсутствуют
17	94889.4	114186.49	данные отсутствуют	данные отсутствуют

Государственный регистратор		ФГИС ЕГРН
полное наименование должности	подпись	инициалы, фамилия

М.П.

Раздел 4.2

Выписка из Единого государственного реестра недвижимости об объекте недвижимости

## Сведения о частях земельного участка

<b>Земельный участок</b>			
(вид объекта недвижимости)			
Лист № ____ Раздела <b>4.2</b>	Всего листов раздела <b>4.2</b> : ____	Всего разделов: ____	Всего листов выписки: ____
<b>28.04.2022 № 99/2022/464579735</b>			
Кадастровый номер:		<b>78:31:0001185:3</b>	

Номер точки	Координаты, м		Описание закрепления на местности	Средняя квадратическая погрешность определения координат характерных точек границы части земельного участка, м
	X	Y		
1	2	3	4	5
18	94891.45	114184.54	данные отсутствуют	данные отсутствуют
19	94893.6	114182.7	данные отсутствуют	данные отсутствуют
20	94895.86	114180.98	данные отсутствуют	данные отсутствуют
21	94898.2	114179.39	данные отсутствуют	данные отсутствуют
22	94900.62	114177.93	данные отсутствуют	данные отсутствуют
23	94903.13	114176.6	данные отсутствуют	данные отсутствуют
24	94905.69	114175.41	данные отсутствуют	данные отсутствуют
25	94908.32	114174.36	данные отсутствуют	данные отсутствуют
26	94911.01	114173.46	данные отсутствуют	данные отсутствуют
27	94913.73	114172.7	данные отсутствуют	данные отсутствуют
28	94916.5	114172.09	данные отсутствуют	данные отсутствуют
29	94919.29	114171.63	данные отсутствуют	данные отсутствуют
29	94919.29	114171.63	данные отсутствуют	данные отсутствуют
29	94919.29	114171.63	данные отсутствуют	данные отсутствуют
30	94922.11	114171.32	данные отсутствуют	данные отсутствуют
30	94922.11	114171.32	данные отсутствуют	данные отсутствуют
30	94922.11	114171.32	данные отсутствуют	данные отсутствуют

Государственный регистратор		ФГИС ЕГРН
полное наименование должности	подпись	инициалы, фамилия

М.П.

Раздел 4.2

Выписка из Единого государственного реестра недвижимости об объекте недвижимости

## Сведения о частях земельного участка

<b>Земельный участок</b>			
(вид объекта недвижимости)			
Лист № ____ Раздела <b>4.2</b>	Всего листов раздела <b>4.2</b> : ____	Всего разделов: ____	Всего листов выписки: ____

28.04.2022 № 99/2022/464579735

Кадастровый номер:

78:31:0001185:3

Номер точки	Координаты, м		Описание закрепления на местности	Средняя квадратическая погрешность определения координат характерных точек границы части земельного участка, м
	X	Y		
1	2	3	4	5
31	94924.94	114171.17	данные отсутствуют	данные отсутствуют
31	94924.94	114171.17	данные отсутствуют	данные отсутствуют
31	94924.94	114171.17	данные отсутствуют	данные отсутствуют
32	94927.77	114171.17	данные отсутствуют	данные отсутствуют
32	94927.77	114171.17	данные отсутствуют	данные отсутствуют
32	94927.77	114171.17	данные отсутствуют	данные отсутствуют
33	94930.6	114171.33	данные отсутствуют	данные отсутствуют
33	94930.6	114171.33	данные отсутствуют	данные отсутствуют
33	94930.6	114171.33	данные отсутствуют	данные отсутствуют
33	94930.6	114171.33	данные отсутствуют	данные отсутствуют
33	94930.6	114171.33	данные отсутствуют	данные отсутствуют
33	94930.6	114171.33	данные отсутствуют	данные отсутствуют
34	94933.12	114171.5	данные отсутствуют	данные отсутствуют
34	94933.12	114171.5	данные отсутствуют	данные отсутствуют
34	94933.12	114171.5	данные отсутствуют	данные отсутствуют
34	94933.12	114171.5	данные отсутствуют	данные отсутствуют
34	94933.12	114171.5	данные отсутствуют	данные отсутствуют

Государственный регистратор		ФГИС ЕГРН
полное наименование должности	подпись	инициалы, фамилия

М.П.

Раздел 4.2

Выписка из Единого государственного реестра недвижимости об объекте недвижимости  
Сведения о частях земельного участка

<b>Земельный участок</b>			
(вид объекта недвижимости)			
Лист № ____ Раздела <b>4.2</b>	Всего листов раздела <b>4.2</b> : ____	Всего разделов: ____	Всего листов выписки: ____
28.04.2022 № 99/2022/464579735			
Кадастровый номер:		78:31:0001185:3	

Номер точки	Координаты, м		Описание закрепления на местности	Средняя квадратическая погрешность определения координат характерных точек границы части земельного участка, м
	X	Y		
1	2	3	4	5
35	94935.64	114171.81	данные отсутствуют	данные отсутствуют
35	94935.64	114171.81	данные отсутствуют	данные отсутствуют
35	94935.64	114171.81	данные отсутствуют	данные отсутствуют
35	94935.64	114171.81	данные отсутствуют	данные отсутствуют
35	94935.64	114171.81	данные отсутствуют	данные отсутствуют
36	94938.13	114172.28	данные отсутствуют	данные отсутствуют
36	94938.13	114172.28	данные отсутствуют	данные отсутствуют
36	94938.13	114172.28	данные отсутствуют	данные отсутствуют
36	94938.13	114172.28	данные отсутствуют	данные отсутствуют
36	94938.13	114172.28	данные отсутствуют	данные отсутствуют
37	94940.59	114172.89	данные отсутствуют	данные отсутствуют
37	94940.59	114172.89	данные отсутствуют	данные отсутствуют
37	94940.59	114172.89	данные отсутствуют	данные отсутствуют
37	94940.59	114172.89	данные отсутствуют	данные отсутствуют
37	94940.59	114172.89	данные отсутствуют	данные отсутствуют
38	94943.01	114173.64	данные отсутствуют	данные отсутствуют
38	94943.01	114173.64	данные отсутствуют	данные отсутствуют

Государственный регистратор		ФГИС ЕГРН
полное наименование должности	подпись	инициалы, фамилия

М.П.

Выписка из Единого государственного реестра недвижимости об объекте недвижимости  
Сведения о частях земельного участка

<b>Земельный участок</b>			
(вид объекта недвижимости)			
Лист № ____ Раздела <b>4.2</b>	Всего листов раздела <b>4.2</b> : ____	Всего разделов: ____	Всего листов выписки: ____
<b>28.04.2022 № 99/2022/464579735</b>			
Кадастровый номер:		<b>78:31:0001185:3</b>	

Номер точки	Координаты, м		Описание закрепления на местности	Средняя квадратическая погрешность определения координат характерных точек границы части земельного участка, м
	X	Y		
1	2	3	4	5
38	94943.01	114173.64	данные отсутствуют	данные отсутствуют
38	94943.01	114173.64	данные отсутствуют	данные отсутствуют
38	94943.01	114173.64	данные отсутствуют	данные отсутствуют
39	94945.38	114174.53	данные отсутствуют	данные отсутствуют
39	94945.38	114174.53	данные отсутствуют	данные отсутствуют
39	94945.38	114174.53	данные отсутствуют	данные отсутствуют
39	94945.38	114174.53	данные отсутствуют	данные отсутствуют
39	94945.38	114174.53	данные отсутствуют	данные отсутствуют
40	94947.7	114175.56	данные отсутствуют	данные отсутствуют
40	94947.7	114175.56	данные отсутствуют	данные отсутствуют
40	94947.7	114175.56	данные отсутствуют	данные отсутствуют
40	94947.7	114175.56	данные отсутствуют	данные отсутствуют
40	94947.7	114175.56	данные отсутствуют	данные отсутствуют
41	94949.95	114176.72	данные отсутствуют	данные отсутствуют
41	94949.95	114176.72	данные отсутствуют	данные отсутствуют
41	94949.95	114176.72	данные отсутствуют	данные отсутствуют
41	94949.95	114176.72	данные отсутствуют	данные отсутствуют

Государственный регистратор		ФГИС ЕГРН
полное наименование должности	подпись	инициалы, фамилия

М.П.

Раздел 4.2

Выписка из Единого государственного реестра недвижимости об объекте недвижимости  
Сведения о частях земельного участка

<b>Земельный участок</b>			
(вид объекта недвижимости)			
Лист № ____ Раздела <b>4.2</b>	Всего листов раздела <b>4.2</b> : ____	Всего разделов: ____	Всего листов выписки: ____
<b>28.04.2022 № 99/2022/464579735</b>			
Кадастровый номер:		<b>78:31:0001185:3</b>	

Номер точки	Координаты, м		Описание закрепления на местности	Средняя квадратическая погрешность определения координат характерных точек границы части земельного участка, м
	X	Y		
1	2	3	4	5
41	94949.95	114176.72	данные отсутствуют	данные отсутствуют
42	94952.13	114178.01	данные отсутствуют	данные отсутствуют
42	94952.13	114178.01	данные отсутствуют	данные отсутствуют
42	94952.13	114178.01	данные отсутствуют	данные отсутствуют
42	94952.13	114178.01	данные отсутствуют	данные отсутствуют
42	94952.13	114178.01	данные отсутствуют	данные отсутствуют
42	94952.13	114178.01	данные отсутствуют	данные отсутствуют
43	94954.23	114179.43	данные отсутствуют	данные отсутствуют
43	94954.23	114179.43	данные отсутствуют	данные отсутствуют
43	94954.23	114179.43	данные отсутствуют	данные отсутствуют
43	94954.23	114179.43	данные отсутствуют	данные отсутствуют
43	94954.23	114179.43	данные отсутствуют	данные отсутствуют
44	94956.24	114180.96	данные отсутствуют	данные отсутствуют
44	94956.24	114180.96	данные отсутствуют	данные отсутствуют
44	94956.24	114180.96	данные отсутствуют	данные отсутствуют
44	94956.24	114180.96	данные отсутствуют	данные отсутствуют



44	94956.24	114180.96	данные отсутствуют	данные отсутствуют
45	94958.17	114182.62	данные отсутствуют	данные отсутствуют

Государственный регистратор		ФГИС ЕГРН
полное наименование должности	подпись	инициалы, фамилия

М.П.

Раздел 4.2

Выписка из Единого государственного реестра недвижимости об объекте недвижимости  
Сведения о частях земельного участка

<b>Земельный участок</b>			
<small>(вид объекта недвижимости)</small>			
Лист № __ Раздела <b>4.2</b>	Всего листов раздела <b>4.2</b> : __	Всего разделов: __	Всего листов выписки: __
<b>28.04.2022 № 99/2022/464579735</b>			
Кадастровый номер:		<b>78:31:0001185:3</b>	

Номер точки	Координаты, м		Описание закрепления на местности	Средняя квадратическая погрешность определения координат характерных точек границы части земельного участка, м
	X	Y		
1	2	3	4	5
45	94958.17	114182.62	данные отсутствуют	данные отсутствуют
45	94958.17	114182.62	данные отсутствуют	данные отсутствуют
45	94958.17	114182.62	данные отсутствуют	данные отсутствуют
45	94958.17	114182.62	данные отсутствуют	данные отсутствуют
46	94959.99	114184.38	данные отсутствуют	данные отсутствуют
46	94959.99	114184.38	данные отсутствуют	данные отсутствуют
46	94959.99	114184.38	данные отсутствуют	данные отсутствуют
46	94959.99	114184.38	данные отсутствуют	данные отсутствуют
46	94959.99	114184.38	данные отсутствуют	данные отсутствуют
46	94959.99	114184.38	данные отсутствуют	данные отсутствуют
47	94961.71	114186.24	данные отсутствуют	данные отсутствуют
47	94961.71	114186.24	данные отсутствуют	данные отсутствуют
47	94961.71	114186.24	данные отсутствуют	данные отсутствуют
47	94961.71	114186.24	данные отсутствуют	данные отсутствуют
47	94961.71	114186.24	данные отсутствуют	данные отсутствуют
48	94963.31	114188.2	данные отсутствуют	данные отсутствуют
48	94963.31	114188.2	данные отсутствуют	данные отсутствуют
48	94963.31	114188.2	данные отсутствуют	данные отсутствуют

Государственный регистратор		ФГИС ЕГРН
полное наименование должности	подпись	инициалы, фамилия

М.П.

Раздел 4.2

Выписка из Единого государственного реестра недвижимости об объекте недвижимости  
Сведения о частях земельного участка

<b>Земельный участок</b>			
<small>(вид объекта недвижимости)</small>			
Лист № __ Раздела <b>4.2</b>	Всего листов раздела <b>4.2</b> : __	Всего разделов: __	Всего листов выписки: __
<b>28.04.2022 № 99/2022/464579735</b>			
Кадастровый номер:		<b>78:31:0001185:3</b>	

Номер точки	Координаты, м		Описание закрепления на местности	Средняя квадратическая погрешность определения координат характерных точек границы части земельного участка, м
	X	Y		
1	2	3	4	5
48	94963.31	114188.2	данные отсутствуют	данные отсутствуют
48	94963.31	114188.2	данные отсутствуют	данные отсутствуют
49	94964.8	114190.25	данные отсутствуют	данные отсутствуют
49	94964.8	114190.25	данные отсутствуют	данные отсутствуют
49	94964.8	114190.25	данные отсутствуют	данные отсутствуют
49	94964.8	114190.25	данные отсутствуют	данные отсутствуют
49	94964.8	114190.25	данные отсутствуют	данные отсутствуют
49	94964.8	114190.25	данные отсутствуют	данные отсутствуют
50	94966.17	114192.38	данные отсутствуют	данные отсутствуют
50	94966.17	114192.38	данные отсутствуют	данные отсутствуют

50	94966.17	114192.38	данные отсутствуют	данные отсутствуют
50	94966.17	114192.38	данные отсутствуют	данные отсутствуют
50	94966.17	114192.38	данные отсутствуют	данные отсутствуют
51	94967.41	114194.6	данные отсутствуют	данные отсутствуют
51	94967.41	114194.6	данные отсутствуют	данные отсутствуют
51	94967.41	114194.6	данные отсутствуют	данные отсутствуют
51	94967.41	114194.6	данные отсутствуют	данные отсутствуют
51	94967.41	114194.6	данные отсутствуют	данные отсутствуют

Государственный регистратор		ФГИС ЕГРН
полное наименование должности	подпись	инициалы, фамилия

М.П.

Раздел 4.2

Выписка из Единого государственного реестра недвижимости об объекте недвижимости  
Сведения о частях земельного участка

<b>Земельный участок</b>			
(вид объекта недвижимости)			
Лист № ____ Раздела <b>4.2</b>	Всего листов раздела <b>4.2</b> : ____	Всего разделов: ____	Всего листов выписки: ____
<b>28.04.2022 № 99/2022/464579735</b>			
Кадастровый номер:		<b>78:31:0001185:3</b>	

Номер точки	Координаты, м		Описание закрепления на местности	Средняя квадратическая погрешность определения координат характерных точек границы части земельного участка, м
	X	Y		
1	2	3	4	5
51	94967.41	114194.6	данные отсутствуют	данные отсутствуют
52	94968.09	114209.99	данные отсутствуют	данные отсутствуют
52	94968.09	114209.99	данные отсутствуют	данные отсутствуют
52	94968.09	114209.99	данные отсутствуют	данные отсутствуют
52	94968.09	114209.99	данные отсутствуют	данные отсутствуют
52	94968.09	114209.99	данные отсутствуют	данные отсутствуют
52	94968.09	114209.99	данные отсутствуют	данные отсутствуют
52	94968.09	114209.99	данные отсутствуют	данные отсутствуют
53	94967.89	114209.99	данные отсутствуют	данные отсутствуют
53	94967.89	114209.99	данные отсутствуют	данные отсутствуют
53	94967.89	114209.99	данные отсутствуют	данные отсутствуют
53	94967.89	114209.99	данные отсутствуют	данные отсутствуют
53	94967.89	114209.99	данные отсутствуют	данные отсутствуют
53	94967.89	114209.99	данные отсутствуют	данные отсутствуют
53	94967.89	114209.99	данные отсутствуют	данные отсутствуют
54	94972.21	114304.41	данные отсутствуют	данные отсутствуют
54	94972.21	114304.41	данные отсутствуют	данные отсутствуют
54	94972.21	114304.41	данные отсутствуют	данные отсутствуют
54	94972.21	114304.41	данные отсутствуют	данные отсутствуют

Государственный регистратор		ФГИС ЕГРН
полное наименование должности	подпись	инициалы, фамилия

М.П.

Раздел 4.2

Выписка из Единого государственного реестра недвижимости об объекте недвижимости  
Сведения о частях земельного участка

<b>Земельный участок</b>			
(вид объекта недвижимости)			
Лист № ____ Раздела <b>4.2</b>	Всего листов раздела <b>4.2</b> : ____	Всего разделов: ____	Всего листов выписки: ____
<b>28.04.2022 № 99/2022/464579735</b>			
Кадастровый номер:		<b>78:31:0001185:3</b>	

Номер точки	Координаты, м		Описание закрепления на местности	Средняя квадратическая погрешность определения координат характерных точек границы части земельного участка, м
	X	Y		
1	2	3	4	5
54	94972.21	114304.41	данные отсутствуют	данные отсутствуют
54	94972.21	114304.41	данные отсутствуют	данные отсутствуют
55	94972.08	114304.44	данные отсутствуют	данные отсутствуют

55	94972.08	114304.44	данные отсутствуют	данные отсутствуют
55	94972.08	114304.44	данные отсутствуют	данные отсутствуют
55	94972.08	114304.44	данные отсутствуют	данные отсутствуют
55	94972.08	114304.44	данные отсутствуют	данные отсутствуют
55	94972.08	114304.44	данные отсутствуют	данные отсутствуют
56	94972.57	114309.4	данные отсутствуют	данные отсутствуют
56	94972.57	114309.4	данные отсутствуют	данные отсутствуют
56	94972.57	114309.4	данные отсутствуют	данные отсутствуют
56	94972.57	114309.4	данные отсутствуют	данные отсутствуют
56	94972.57	114309.4	данные отсутствуют	данные отсутствуют
56	94972.57	114309.4	данные отсутствуют	данные отсутствуют
57	94973.77	114309.67	данные отсутствуют	данные отсутствуют
57	94973.77	114309.67	данные отсутствуют	данные отсутствуют
57	94973.77	114309.67	данные отсутствуют	данные отсутствуют

Государственный регистратор		ФГИС ЕГРН
полное наименование должности	подпись	инициалы, фамилия

М.П.

Раздел 4.2

Выписка из Единого государственного реестра недвижимости об объекте недвижимости  
Сведения о частях земельного участка

<b>Земельный участок</b>			
(вид объекта недвижимости)			
Лист № ____ Раздела <b>4.2</b>	Всего листов раздела <b>4.2</b> : ____	Всего разделов: ____	Всего листов выписки: ____
<b>28.04.2022 № 99/2022/464579735</b>			
Кадастровый номер:		<b>78:31:0001185:3</b>	

Номер точки	Координаты, м		Описание закрепления на местности	Средняя квадратическая погрешность определения координат характерных точек границы части земельного участка, м
	X	Y		
1	2	3	4	5
57	94973.77	114309.67	данные отсутствуют	данные отсутствуют
57	94973.77	114309.67	данные отсутствуют	данные отсутствуют
57	94973.77	114309.67	данные отсутствуют	данные отсутствуют
58	94970.41	114324.4	данные отсутствуют	данные отсутствуют
58	94970.41	114324.4	данные отсутствуют	данные отсутствуют
58	94970.41	114324.4	данные отсутствуют	данные отсутствуют
58	94970.41	114324.4	данные отсутствуют	данные отсутствуют
58	94970.41	114324.4	данные отсутствуют	данные отсутствуют
58	94970.41	114324.4	данные отсутствуют	данные отсутствуют
58	94970.41	114324.4	данные отсутствуют	данные отсутствуют
59	94969.3	114324.2	данные отсутствуют	данные отсутствуют
59	94969.3	114324.2	данные отсутствуют	данные отсутствуют
59	94969.3	114324.2	данные отсутствуют	данные отсутствуют
59	94969.3	114324.2	данные отсутствуют	данные отсутствуют
59	94969.3	114324.2	данные отсутствуют	данные отсутствуют
59	94969.3	114324.2	данные отсутствуют	данные отсутствуют
60	94966.95	114328.58	данные отсутствуют	данные отсутствуют
60	94966.95	114328.58	данные отсутствуют	данные отсутствуют

Государственный регистратор		ФГИС ЕГРН
полное наименование должности	подпись	инициалы, фамилия

М.П.

Раздел 4.2

Выписка из Единого государственного реестра недвижимости об объекте недвижимости  
Сведения о частях земельного участка

<b>Земельный участок</b>			
(вид объекта недвижимости)			
Лист № ____ Раздела <b>4.2</b>	Всего листов раздела <b>4.2</b> : ____	Всего разделов: ____	Всего листов выписки: ____
<b>28.04.2022 № 99/2022/464579735</b>			
Кадастровый номер:		<b>78:31:0001185:3</b>	

Номер точки	Координаты, м		Описание закрепления на местности	Средняя квадратическая погрешность определения координат характерных точек границы части земельного участка, м
	X	Y		
1	2	3	4	5
60	94966.95	114328.58	данные отсутствуют	данные отсутствуют
60	94966.95	114328.58	данные отсутствуют	данные отсутствуют
60	94966.95	114328.58	данные отсутствуют	данные отсутствуют
60	94966.95	114328.58	данные отсутствуют	данные отсутствуют
61	94966.8	114328.56	данные отсутствуют	данные отсутствуют
61	94966.8	114328.56	данные отсутствуют	данные отсутствуют
61	94966.8	114328.56	данные отсутствуют	данные отсутствуют
61	94966.8	114328.56	данные отсутствуют	данные отсутствуют
61	94966.8	114328.56	данные отсутствуют	данные отсутствуют
61	94966.8	114328.56	данные отсутствуют	данные отсутствуют
62	94923.76	114412.5	данные отсутствуют	данные отсутствуют
62	94923.76	114412.5	данные отсутствуют	данные отсутствуют
62	94923.76	114412.5	данные отсутствуют	данные отсутствуют
62	94923.76	114412.5	данные отсутствуют	данные отсутствуют
62	94923.76	114412.5	данные отсутствуют	данные отсутствуют
62	94923.76	114412.5	данные отсутствуют	данные отсутствуют
62	94923.76	114412.5	данные отсутствуют	данные отсутствуют
62	94923.76	114412.5	данные отсутствуют	данные отсутствуют
62	94923.76	114412.5	данные отсутствуют	данные отсутствуют

Государственный регистратор		ФГИС ЕГРН
полное наименование должности	подпись	инициалы, фамилия

М.П.

Раздел 4.2

Выписка из Единого государственного реестра недвижимости об объекте недвижимости  
Сведения о частях земельного участка

<b>Земельный участок</b>			
(вид объекта недвижимости)			
Лист № __ Раздела <b>4.2</b>	Всего листов раздела <b>4.2</b> : __	Всего разделов: __	Всего листов выписки: __
<b>28.04.2022 № 99/2022/464579735</b>			
Кадастровый номер:		<b>78:31:0001185:3</b>	

Номер точки	Координаты, м		Описание закрепления на местности	Средняя квадратическая погрешность определения координат характерных точек границы части земельного участка, м
	X	Y		
1	2	3	4	5
62	94923.76	114412.5	данные отсутствуют	данные отсутствуют
62	94923.76	114412.5	данные отсутствуют	данные отсутствуют
62	94923.76	114412.5	данные отсутствуют	данные отсутствуют
63	94924.04	114412.66	данные отсутствуют	данные отсутствуют
63	94924.04	114412.66	данные отсутствуют	данные отсутствуют
63	94924.04	114412.66	данные отсутствуют	данные отсутствуют
63	94924.04	114412.66	данные отсутствуют	данные отсутствуют
63	94924.04	114412.66	данные отсутствуют	данные отсутствуют
63	94924.04	114412.66	данные отсутствуют	данные отсутствуют
63	94924.04	114412.66	данные отсутствуют	данные отсутствуют
63	94924.04	114412.66	данные отсутствуют	данные отсутствуют
63	94924.04	114412.66	данные отсутствуют	данные отсутствуют
63	94924.04	114412.66	данные отсутствуют	данные отсутствуют
63	94924.04	114412.66	данные отсутствуют	данные отсутствуют
63	94924.04	114412.66	данные отсутствуют	данные отсутствуют
63	94924.04	114412.66	данные отсутствуют	данные отсутствуют
63	94924.04	114412.66	данные отсутствуют	данные отсутствуют
64	94855.81	114378.93	данные отсутствуют	данные отсутствуют
64	94855.81	114378.93	данные отсутствуют	данные отсутствуют
65	94894.26	114385.73	данные отсутствуют	данные отсутствуют
65	94894.26	114385.73	данные отсутствуют	данные отсутствуют

Государственный регистратор		ФГИС ЕГРН
полное наименование должности	подпись	инициалы, фамилия

М.П.

Раздел 4.2

Выписка из Единого государственного реестра недвижимости об объекте недвижимости  
Сведения о частях земельного участка

<b>Земельный участок</b>			
(вид объекта недвижимости)			
Лист № ____ Раздела <b>4.2</b>	Всего листов раздела <b>4.2</b> : ____	Всего разделов: ____	Всего листов выписки: ____
<b>28.04.2022 № 99/2022/464579735</b>			
Кадастровый номер:		<b>78:31:0001185:3</b>	

Номер точки	Координаты, м		Описание закрепления на местности	Средняя квадратическая погрешность определения координат характерных точек границы части земельного участка, м
	X	Y		
1	2	3	4	5
66	94910.27	114353.59	данные отсутствуют	данные отсутствуют
66	94910.27	114353.59	данные отсутствуют	данные отсутствуют
67	94912.94	114348.14	данные отсутствуют	данные отсутствуют
67	94912.94	114348.14	данные отсутствуют	данные отсутствуют
68	94913.05	114348.03	данные отсутствуют	данные отсутствуют
68	94913.05	114348.03	данные отсутствуют	данные отсутствуют
69	94913.05	114347.92	данные отсутствуют	данные отсутствуют
69	94913.05	114347.92	данные отсутствуют	данные отсутствуют
70	94936.74	114300.66	данные отсутствуют	данные отсутствуют
70	94936.74	114300.66	данные отсутствуют	данные отсутствуют
71	94935.51	114262.18	данные отсутствуют	данные отсутствуют
71	94935.51	114262.18	данные отсутствуют	данные отсутствуют
72	94935.29	114255.96	данные отсутствуют	данные отсутствуют
72	94935.29	114255.96	данные отсутствуют	данные отсутствуют
73	94934.29	114218.37	данные отсутствуют	данные отсутствуют
73	94934.29	114218.37	данные отсутствуют	данные отсутствуют
74	94931.51	114207.81	данные отсутствуют	данные отсутствуют

Государственный регистратор		ФГИС ЕГРН
полное наименование должности	подпись	инициалы, фамилия

М.П.

Раздел 4.2

Выписка из Единого государственного реестра недвижимости об объекте недвижимости  
Сведения о частях земельного участка

<b>Земельный участок</b>			
(вид объекта недвижимости)			
Лист № ____ Раздела <b>4.2</b>	Всего листов раздела <b>4.2</b> : ____	Всего разделов: ____	Всего листов выписки: ____
<b>28.04.2022 № 99/2022/464579735</b>			
Кадастровый номер:		<b>78:31:0001185:3</b>	

Номер точки	Координаты, м		Описание закрепления на местности	Средняя квадратическая погрешность определения координат характерных точек границы части земельного участка, м
	X	Y		
1	2	3	4	5
74	94931.51	114207.81	данные отсутствуют	данные отсутствуют
75	94928.95	114201.14	данные отсутствуют	данные отсутствуют
75	94928.95	114201.14	данные отсутствуют	данные отсутствуют
76	94917.72	114171.88	данные отсутствуют	данные отсутствуют
76	94917.72	114171.88	данные отсутствуют	данные отсутствуют
77	94920.27	114171.51	данные отсутствуют	данные отсутствуют
77	94920.27	114171.51	данные отсутствуют	данные отсутствуют
78	94922.85	114171.27	данные отсутствуют	данные отсутствуют
78	94922.85	114171.27	данные отсутствуют	данные отсутствуют
79	94925.43	114171.16	данные отсутствуют	данные отсутствуют
79	94925.43	114171.16	данные отсутствуют	данные отсутствуют
80	94928.01	114171.18	данные отсутствуют	данные отсутствуют
80	94928.01	114171.18	данные отсутствуют	данные отсутствуют
81	94893.84	114182.52	данные отсутствуют	данные отсутствуют
82	94894.4	114183.21	данные отсутствуют	данные отсутствуют
83	94894.83	114183.99	данные отсутствуют	данные отсутствуют
84	94895.12	114184.83	данные отсутствуют	данные отсутствуют

Государственный регистратор		ФГИС ЕГРН
полное наименование должности	подпись	инициалы, фамилия

М.П.

Раздел 4.2

Выписка из Единого государственного реестра недвижимости об объекте недвижимости  
Сведения о частях земельного участка

<b>Земельный участок</b>			
(вид объекта недвижимости)			
Лист № ____ Раздела <b>4.2</b>	Всего листов раздела <b>4.2</b> : ____	Всего разделов: ____	Всего листов выписки: ____
<b>28.04.2022 № 99/2022/464579735</b>			
Кадастровый номер:		<b>78:31:0001185:3</b>	

Номер точки	Координаты, м		Описание закрепления на местности	Средняя квадратическая погрешность определения координат характерных точек границы части земельного участка, м
	X	Y		
1	2	3	4	5
85	94895.26	114185.72	данные отсутствуют	данные отсутствуют
86	94895.23	114186.61	данные отсутствуют	данные отсутствуют
87	94895.05	114187.48	данные отсутствуют	данные отсутствуют
88	94894.71	114188.31	данные отсутствуют	данные отсутствуют
89	94894.23	114189.06	данные отсутствуют	данные отсутствуют
90	94893.63	114189.72	данные отсутствуют	данные отсутствуют
91	94892.92	114190.26	данные отсутствуют	данные отсутствуют
92	94892.12	114190.67	данные отсутствуют	данные отсутствуют
93	94891.26	114190.92	данные отсутствуют	данные отсутствуют
94	94890.38	114191.02	данные отсутствуют	данные отсутствуют
95	94889.49	114190.97	данные отсутствуют	данные отсутствуют
96	94890.82	114185.11	данные отсутствуют	данные отсутствуют
97	94892.31	114183.78	данные отсутствуют	данные отсутствуют
98	94853.02	114384.54	данные отсутствуют	данные отсутствуют
99	94853.76	114385.02	данные отсутствуют	данные отсутствуют
100	94854.4	114385.63	данные отсутствуют	данные отсутствуют
101	94854.92	114386.35	данные отсутствуют	данные отсутствуют

Государственный регистратор		ФГИС ЕГРН
полное наименование должности	подпись	инициалы, фамилия

М.П.

Раздел 4.2

Выписка из Единого государственного реестра недвижимости об объекте недвижимости  
Сведения о частях земельного участка

<b>Земельный участок</b>			
(вид объекта недвижимости)			
Лист № ____ Раздела <b>4.2</b>	Всего листов раздела <b>4.2</b> : ____	Всего разделов: ____	Всего листов выписки: ____
<b>28.04.2022 № 99/2022/464579735</b>			
Кадастровый номер:		<b>78:31:0001185:3</b>	

Номер точки	Координаты, м		Описание закрепления на местности	Средняя квадратическая погрешность определения координат характерных точек границы части земельного участка, м
	X	Y		
1	2	3	4	5
102	94855.31	114387.15	данные отсутствуют	данные отсутствуют
103	94855.56	114388	данные отсутствуют	данные отсутствуют
104	94855.65	114388.89	данные отсутствуют	данные отсутствуют
105	94855.58	114389.77	данные отсутствуют	данные отсутствуют
106	94855.35	114390.63	данные отсутствуют	данные отсутствуют
107	94854.98	114391.43	данные отсутствуют	данные отсутствуют
108	94854.47	114392.16	данные отсутствуют	данные отсутствуют
109	94853.84	114392.79	данные отсутствуют	данные отсутствуют
110	94853.1	114393.29	данные отсутствуют	данные отсутствуют
111	94852.3	114393.65	данные отсутствуют	данные отсутствуют
112	94851.43	114393.87	данные отсутствуют	данные отсутствуют
113	94850.55	114393.93	данные отсутствуют	данные отсутствуют

114	94849.67	114393.84	данные отсутствуют	данные отсутствуют
115	94848.82	114393.59	данные отсутствуют	данные отсутствуют
116	94848.24	114393.36	данные отсутствуют	данные отсутствуют
117	94882.33	114325.51	данные отсутствуют	данные отсутствуют
118	94883.73	114325.38	данные отсутствуют	данные отсутствуют

Государственный регистратор		ФГИС ЕГРН
полное наименование должности	подпись	инициалы, фамилия

М.П.

Раздел 4.2

Выписка из Единого государственного реестра недвижимости об объекте недвижимости  
Сведения о частях земельного участка

<b>Земельный участок</b>			
(вид объекта недвижимости)			
Лист № ____ Раздела <b>4.2</b>	Всего листов раздела <b>4.2</b> : ____	Всего разделов: ____	Всего листов выписки: ____
<b>28.04.2022 № 99/2022/464579735</b>			
Кадастровый номер:		<b>78:31:0001185:3</b>	

Номер точки	Координаты, м		Описание закрепления на местности	Средняя квадратическая погрешность определения координат характерных точек границы части земельного участка, м
	X	Y		
1	2	3	4	5
119	94889.64	114325.3	данные отсутствуют	данные отсутствуют
120	94888.24	114322.92	данные отсутствуют	данные отсутствуют
121	94885.97	114318.18	данные отсутствуют	данные отсутствуют
122	94885.68	114317.51	данные отсутствуют	данные отсутствуют
123	94884.27	114314.28	данные отсутствуют	данные отсутствуют
124	94890.71	114224.47	данные отсутствуют	данные отсутствуют
125	94892.7	114221.21	данные отсутствуют	данные отсутствуют
126	94894.82	114218.03	данные отсутствуют	данные отсутствуют
127	94897.08	114214.95	данные отсутствуют	данные отсутствуют
128	94899.45	114211.96	данные отсутствуют	данные отсутствуют
129	94901.94	114209.06	данные отсутствуют	данные отсутствуют
130	94904.55	114206.27	данные отсутствуют	данные отсутствуют
131	94907.27	114203.59	данные отсутствуют	данные отсутствуют
132	94910.09	114201.02	данные отсутствуют	данные отсутствуют
133	94913.01	114198.56	данные отсутствуют	данные отсутствуют
134	94916.04	114196.22	данные отсутствуют	данные отсутствуют
135	94919.15	114194.01	данные отсутствуют	данные отсутствуют

Государственный регистратор		ФГИС ЕГРН
полное наименование должности	подпись	инициалы, фамилия

М.П.

Раздел 4.2

Выписка из Единого государственного реестра недвижимости об объекте недвижимости  
Сведения о частях земельного участка

<b>Земельный участок</b>			
(вид объекта недвижимости)			
Лист № ____ Раздела <b>4.2</b>	Всего листов раздела <b>4.2</b> : ____	Всего разделов: ____	Всего листов выписки: ____
<b>28.04.2022 № 99/2022/464579735</b>			
Кадастровый номер:		<b>78:31:0001185:3</b>	

Номер точки	Координаты, м		Описание закрепления на местности	Средняя квадратическая погрешность определения координат характерных точек границы части земельного участка, м
	X	Y		
1	2	3	4	5
136	94922.35	114191.93	данные отсутствуют	данные отсутствуют
137	94925.63	114189.97	данные отсутствуют	данные отсутствуют
138	94928.99	114188.15	данные отсутствуют	данные отсутствуют
139	94932.42	114186.47	данные отсутствуют	данные отсутствуют
140	94935.91	114184.93	данные отсутствуют	данные отсутствуют
141	94939.47	114183.53	данные отсутствуют	данные отсутствуют

142	94943.07	114182.27	данные отсутствуют	данные отсутствуют
143	94946.73	114181.16	данные отсутствуют	данные отсутствуют
144	94950.42	114180.2	данные отсутствуют	данные отсутствуют
145	94954.16	114179.39	данные отсутствуют	данные отсутствуют
146	94956.18	114180.92	данные отсутствуют	данные отсутствуют
147	94958.12	114182.57	данные отсутствуют	данные отсутствуют
148	94959.95	114184.34	данные отсутствуют	данные отсутствуют
149	94961.68	114186.21	данные отсутствуют	данные отсутствуют
150	94963.29	114188.17	данные отсутствуют	данные отсутствуют
151	94964.79	114190.23	данные отсутствуют	данные отсутствуют
152	94966.16	114192.37	данные отсутствуют	данные отсутствуют

Государственный регистратор		ФГИС ЕГРН
полное наименование должности	подпись	инициалы, фамилия

М.П.

Раздел 4.2

Выписка из Единого государственного реестра недвижимости об объекте недвижимости  
Сведения о частях земельного участка

<b>Земельный участок</b>			
(вид объекта недвижимости)			
Лист № ____ Раздела <b>4.2</b>	Всего листов раздела <b>4.2</b> : ____	Всего разделов: ____	Всего листов выписки: ____
<b>28.04.2022 № 99/2022/464579735</b>			
Кадастровый номер:		<b>78:31:0001185:3</b>	

Номер точки	Координаты, м		Описание закрепления на местности	Средняя квадратическая погрешность определения координат характерных точек границы части земельного участка, м
	X	Y		
1	2	3	4	5
153	94890.32	114210.2	данные отсутствуют	данные отсутствуют
154	94890.99	114210.68	данные отсутствуют	данные отсутствуют
155	94891.58	114211.27	данные отсутствуют	данные отсутствуют
156	94892.06	114211.96	данные отсутствуют	данные отсутствуют
157	94892.41	114212.71	данные отсутствуют	данные отсутствуют
158	94892.64	114213.51	данные отсутствуют	данные отсутствуют
159	94892.73	114214.34	данные отсутствуют	данные отсутствуют
160	94892.69	114215.17	данные отсутствуют	данные отсутствуют
161	94892.5	114215.98	данные отсутствуют	данные отсутствуют
162	94892.19	114216.75	данные отсутствуют	данные отсутствуют
163	94891.75	114217.46	данные отсутствуют	данные отсутствуют
164	94891.19	114218.08	данные отсутствуют	данные отсутствуют
165	94890.55	114218.61	данные отсутствуют	данные отсутствуют
166	94891.96	114270.21	данные отсутствуют	данные отсутствуют
167	94891.79	114264.03	данные отсутствуют	данные отсутствуют
168	94892.27	114264.7	данные отсутствуют	данные отсутствуют
169	94892.64	114265.45	данные отсутствуют	данные отсутствуют

Государственный регистратор		ФГИС ЕГРН
полное наименование должности	подпись	инициалы, фамилия

М.П.

Раздел 4.2

Выписка из Единого государственного реестра недвижимости об объекте недвижимости  
Сведения о частях земельного участка

<b>Земельный участок</b>			
(вид объекта недвижимости)			
Лист № ____ Раздела <b>4.2</b>	Всего листов раздела <b>4.2</b> : ____	Всего разделов: ____	Всего листов выписки: ____
<b>28.04.2022 № 99/2022/464579735</b>			
Кадастровый номер:		<b>78:31:0001185:3</b>	

Номер точки	Координаты, м		Описание закрепления на местности	Средняя квадратическая погрешность определения координат характерных точек границы части земельного участка, м
	X	Y		
1	2	3	4	5



170	94892.87	114266.26	данные отсутствуют	данные отсутствуют
171	94892.96	114267.08	данные отсутствуют	данные отсутствуют
172	94892.92	114267.92	данные отсутствуют	данные отсутствуют
173	94892.73	114268.73	данные отсутствуют	данные отсутствуют
174	94892.4	114269.5	данные отсутствуют	данные отсутствуют
175	94879.09	114332.03	данные отсутствуют	данные отсутствуют
176	94879.19	114332.85	данные отсутствуют	данные отсутствуют
177	94879.16	114333.69	данные отсутствуют	данные отсутствуют
178	94878.99	114334.5	данные отсутствуют	данные отсутствуют
179	94878.68	114335.28	данные отсутствуют	данные отсутствуют
180	94878.25	114335.99	данные отсутствуют	данные отсутствуют
181	94877.7	114336.62	данные отсутствуют	данные отсутствуют
182	94877.06	114337.15	данные отсутствуют	данные отсутствуют
183	94876.34	114337.57	данные отсутствуют	данные отсутствуют
184	94933.13	114171.5	данные отсутствуют	данные отсутствуют
185	94935.64	114171.82	данные отсутствуют	данные отсутствуют
186	94938.14	114172.29	данные отсутствуют	данные отсутствуют

Государственный регистратор		ФГИС ЕГРН
полное наименование должности	подпись	инициалы, фамилия

М.П.

Раздел 4.2

Выписка из Единого государственного реестра недвижимости об объекте недвижимости

## Сведения о частях земельного участка

<b>Земельный участок</b>			
(вид объекта недвижимости)			
Лист № ____ Раздела <b>4.2</b>	Всего листов раздела <b>4.2</b> : ____	Всего разделов: ____	Всего листов выписки: ____
<b>28.04.2022 № 99/2022/464579735</b>			
Кадастровый номер:		<b>78:31:0001185:3</b>	

Номер точки	Координаты, м		Описание закрепления на местности	Средняя квадратическая погрешность определения координат характерных точек границы части земельного участка, м
	X	Y		
1	2	3	4	5
187	94937.44	114172.77	данные отсутствуют	данные отсутствуют
188	94936.67	114173.13	данные отсутствуют	данные отсутствуют
189	94935.85	114173.37	данные отсутствуют	данные отсутствуют
190	94935.01	114173.47	данные отсутствуют	данные отсутствуют
191	94934.16	114173.43	данные отсутствуют	данные отсутствуют
192	94933.33	114173.25	данные отсутствуют	данные отсутствуют
193	94932.53	114172.94	данные отсутствуют	данные отсутствуют
194	94931.8	114172.51	данные отсутствуют	данные отсутствуют
195	94931.15	114171.97	данные отсутствуют	данные отсутствуют
196	94907.03	114174.87	данные отсутствуют	данные отсутствуют
197	94891.22	114185.92	данные отсутствуют	данные отсутствуют
198	94889.41	114187.21	данные отсутствуют	данные отсутствуют
199	94891.32	114184.65	данные отсутствуют	данные отсутствуют
200	94893.33	114182.92	данные отсутствуют	данные отсутствуют
201	94895.43	114181.29	данные отсутствуют	данные отсутствуют
202	94897.61	114179.77	данные отсутствуют	данные отсутствуют
203	94899.87	114178.37	данные отсутствуют	данные отсутствуют

Государственный регистратор		ФГИС ЕГРН
полное наименование должности	подпись	инициалы, фамилия

М.П.

Раздел 4.2

Выписка из Единого государственного реестра недвижимости об объекте недвижимости

## Сведения о частях земельного участка

<b>Земельный участок</b>			
(вид объекта недвижимости)			
Лист № ____ Раздела <b>4.2</b>	Всего листов раздела <b>4.2</b> : ____	Всего разделов: ____	Всего листов выписки: ____

28.04.2022 № 99/2022/464579735

Кадастровый номер:

78:31:0001185:3

Номер точки	Координаты, м		Описание закрепления на местности	Средняя квадратическая погрешность определения координат характерных точек границы части земельного участка, м
	X	Y		
1	2	3	4	5
204	94902.19	114177.08	данные отсутствуют	данные отсутствуют
205	94904.58	114175.91	данные отсутствуют	данные отсутствуют
206	94961.3	114185.78	данные отсутствуют	данные отсутствуют
207	94958.23	114186.62	данные отсутствуют	данные отсутствуют
208	94956.57	114187.03	данные отсутствуют	данные отсутствуют
209	94954.89	114187.29	данные отсутствуют	данные отсутствуют
210	94953.19	114187.4	данные отсутствуют	данные отсутствуют
211	94951.49	114187.37	данные отсутствуют	данные отсутствуют
212	94949.79	114187.18	данные отсутствуют	данные отсутствуют
213	94948.12	114186.85	данные отсутствуют	данные отсутствуют
214	94946.49	114186.36	данные отсутствуют	данные отсутствуют
215	94944.91	114185.74	данные отсутствуют	данные отсутствуют
216	94943.38	114184.98	данные отсутствуют	данные отсутствуют
217	94941.93	114184.08	данные отсутствуют	данные отсутствуют
218	94940.57	114183.07	данные отсутствуют	данные отсутствуют
219	94939.3	114181.93	данные отсутствуют	данные отсутствуют
220	94938.13	114180.69	данные отсутствуют	данные отсутствуют

Государственный регистратор		ФГИС ЕГРН
полное наименование должности	подпись	инициалы, фамилия

М.П.

Раздел 4.2

Выписка из Единого государственного реестра недвижимости об объекте недвижимости  
Сведения о частях земельного участка

<b>Земельный участок</b>			
(вид объекта недвижимости)			
Лист № ____ Раздела <b>4.2</b>	Всего листов раздела <b>4.2</b> : ____	Всего разделов: ____	Всего листов выписки: ____
<b>28.04.2022 № 99/2022/464579735</b>			
Кадастровый номер:		78:31:0001185:3	

Номер точки	Координаты, м		Описание закрепления на местности	Средняя квадратическая погрешность определения координат характерных точек границы части земельного участка, м
	X	Y		
1	2	3	4	5
221	94937.08	114179.35	данные отсутствуют	данные отсутствуют
222	94936.15	114177.92	данные отсутствуют	данные отсутствуют
223	94935.35	114176.42	данные отсутствуют	данные отсутствуют
224	94934.69	114174.85	данные отсутствуют	данные отсутствуют
225	94934.17	114173.23	данные отсутствуют	данные отсутствуют
226	94933.8	114171.57	данные отсутствуют	данные отсутствуют
227	94936.21	114171.91	данные отсутствуют	данные отсутствуют
228	94938.59	114172.38	данные отсутствуют	данные отсутствуют
229	94940.95	114172.99	данные отсутствуют	данные отсутствуют
230	94943.27	114173.73	данные отсутствуют	данные отсутствуют
231	94945.54	114174.6	данные отсутствуют	данные отсутствуют
232	94947.77	114175.59	данные отсутствуют	данные отсутствуют
233	94949.93	114176.71	данные отсутствуют	данные отсутствуют
234	94952.02	114177.95	данные отсутствуют	данные отсутствуют
235	94954.05	114179.3	данные отсутствуют	данные отсутствуют
236	94955.99	114180.76	данные отсутствуют	данные отсутствуют
237	94957.85	114182.33	данные отсутствуют	данные отсутствуют

Государственный регистратор		ФГИС ЕГРН
полное наименование должности	подпись	инициалы, фамилия

М.П.

Выписка из Единого государственного реестра недвижимости об объекте недвижимости  
Сведения о частях земельного участка

<b>Земельный участок</b>			
(вид объекта недвижимости)			
Лист № __ Раздела <b>4.2</b>	Всего листов раздела <b>4.2</b> : __	Всего разделов: __	Всего листов выписки: __
<b>28.04.2022 № 99/2022/464579735</b>			
Кадастровый номер:		<b>78:31:0001185:3</b>	

Номер точки	Координаты, м		Описание закрепления на местности	Средняя квадратическая погрешность определения координат характерных точек границы части земельного участка, м
	X	Y		
1	2	3	4	5
238	94959.62	114184.01	данные отсутствуют	данные отсутствуют
239	94889.4	114186.71	данные отсутствуют	данные отсутствуют
240	94890	114187.55	данные отсутствуют	данные отсутствуют
241	94890.19	114187.89	данные отсутствуют	данные отсутствуют
242	94890.32	114188.26	данные отсутствуют	данные отсутствуют
243	94890.38	114188.66	данные отсутствуют	данные отсутствуют
244	94892.83	114278.46	данные отсутствуют	данные отсутствуют
245	94892.27	114281.35	данные отсутствуют	данные отсутствуют
246	94890.78	114288.99	данные отсутствуют	данные отсутствуют
247	94885.22	114317.41	данные отсутствуют	данные отсутствуют
248	94884.49	114321.16	данные отсутствуют	данные отсутствуют
249	94884.09	114323.19	данные отсутствуют	данные отсутствуют
250	94884.09	114323.26	данные отсутствуют	данные отсутствуют
251	94884.42	114323.71	данные отсутствуют	данные отсутствуют
252	94884.61	114324.23	данные отсутствуют	данные отсутствуют
253	94884.65	114324.79	данные отсутствуют	данные отсутствуют
254	94884.53	114325.33	данные отсутствуют	данные отсутствуют

Государственный регистратор		ФГИС ЕГРН
полное наименование должности	подпись	инициалы, фамилия

М.П.

Раздел 4.2

Выписка из Единого государственного реестра недвижимости об объекте недвижимости  
Сведения о частях земельного участка

<b>Земельный участок</b>			
(вид объекта недвижимости)			
Лист № __ Раздела <b>4.2</b>	Всего листов раздела <b>4.2</b> : __	Всего разделов: __	Всего листов выписки: __
<b>28.04.2022 № 99/2022/464579735</b>			
Кадастровый номер:		<b>78:31:0001185:3</b>	

Номер точки	Координаты, м		Описание закрепления на местности	Средняя квадратическая погрешность определения координат характерных точек границы части земельного участка, м
	X	Y		
1	2	3	4	5
255	94884.27	114325.82	данные отсутствуют	данные отсутствуют
256	94883.88	114326.22	данные отсутствуют	данные отсутствуют
257	94883.4	114326.5	данные отсутствуют	данные отсутствуют
258	94882.86	114326.64	данные отсутствуют	данные отсутствуют
259	94843.86	114405.09	данные отсутствуют	данные отсутствуют
260	94910.67	114424.17	данные отсутствуют	данные отсутствуют
261	94911.04	114424.29	данные отсутствуют	данные отсутствуют
262	94911.36	114424.51	данные отсутствуют	данные отсутствуют
263	94911.61	114424.83	данные отсутствуют	данные отсутствуют
264	94916.24	114172.15	данные отсутствуют	данные отсутствуют
265	94889.49	114191.2	данные отсутствуют	данные отсутствуют
266	94891.43	114184.55	данные отсутствуют	данные отсутствуют
267	94893.57	114182.73	данные отсутствуют	данные отсутствуют
268	94895.8	114181.03	данные отсутствуют	данные отсутствуют
269	94898.12	114179.45	данные отсутствуют	данные отсутствуют

270	94900.52	114177.99	данные отсутствуют	данные отсутствуют
271	94902.99	114176.67	данные отсутствуют	данные отсутствуют

Государственный регистратор			ФГИС ЕГРН	
полное наименование должности			подпись	
			инициалы, фамилия	

М.П.

Раздел 4.2

Выписка из Единого государственного реестра недвижимости об объекте недвижимости  
Сведения о частях земельного участка

<b>Земельный участок</b>			
<small>(вид объекта недвижимости)</small>			
Лист № ____ Раздела <b>4.2</b>	Всего листов раздела <b>4.2</b> : ____	Всего разделов: ____	Всего листов выписки: ____
<b>28.04.2022 № 99/2022/464579735</b>			
Кадастровый номер:		<b>78:31:0001185:3</b>	

Номер точки	Координаты, м		Описание закрепления на местности	Средняя квадратическая погрешность определения координат характерных точек границы части земельного участка, м
	X	Y		
1	2	3	4	5
272	94905.54	114175.48	данные отсутствуют	данные отсутствуют
273	94908.14	114174.43	данные отсутствуют	данные отсутствуют
274	94910.8	114173.52	данные отсутствуют	данные отсутствуют
275	94913.5	114172.76	данные отсутствуют	данные отсутствуют
276	94879.11	114415.84	данные отсутствуют	данные отсутствуют
276	94879.11	114415.84	данные отсутствуют	данные отсутствуют
277	94879.53	114414.74	данные отсутствуют	данные отсутствуют
277	94879.53	114414.74	данные отсутствуют	данные отсутствуют
278	94936.19	114300.62	данные отсутствуют	данные отсутствуют
278	94936.19	114300.62	данные отсутствуют	данные отсутствуют
279	94933.76	114218.81	данные отсутствуют	данные отсутствуют
279	94933.76	114218.81	данные отсутствуют	данные отсутствуют
280	94930.97	114208.28	данные отсутствуют	данные отсутствуют
280	94930.97	114208.28	данные отсутствуют	данные отсутствуют
281	94917.18	114171.98	данные отсутствуют	данные отсутствуют
281	94917.18	114171.98	данные отсутствуют	данные отсутствуют
282	94856.19	114378.15	данные отсутствуют	данные отсутствуют

Государственный регистратор			ФГИС ЕГРН	
полное наименование должности			подпись	
			инициалы, фамилия	

М.П.

Раздел 4.2

Выписка из Единого государственного реестра недвижимости об объекте недвижимости  
Сведения о частях земельного участка

<b>Земельный участок</b>			
<small>(вид объекта недвижимости)</small>			
Лист № ____ Раздела <b>4.2</b>	Всего листов раздела <b>4.2</b> : ____	Всего разделов: ____	Всего листов выписки: ____
<b>28.04.2022 № 99/2022/464579735</b>			
Кадастровый номер:		<b>78:31:0001185:3</b>	

Номер точки	Координаты, м		Описание закрепления на местности	Средняя квадратическая погрешность определения координат характерных точек границы части земельного участка, м
	X	Y		
1	2	3	4	5
282	94856.19	114378.15	данные отсутствуют	данные отсутствуют
282	94856.19	114378.15	данные отсутствуют	данные отсутствуют
282	94856.19	114378.15	данные отсутствуют	данные отсутствуют
283	94933.44	114393.63	данные отсутствуют	данные отсутствуют
283	94933.44	114393.63	данные отсутствуют	данные отсутствуют
283	94933.44	114393.63	данные отсутствуют	данные отсутствуют
283	94933.44	114393.63	данные отсутствуют	данные отсутствуют

Государственный регистратор			ФГИС ЕГРН	

полное наименование должности	подпись	инициалы, фамилия
М.П.		

Сведения о характерных точках границы части (частей) земельного участка				
Учетный номер части: 19				
Система координат: МСК-05				
Зона №				
Номер точки	Координаты, м		Описание закрепления на местности	Средняя квадратическая погрешность определения координат характерных точек границы части земельного участка, м
	X	Y		
1	2	3	4	5
1	94916.92	114426.32	данные отсутствуют	данные отсутствуют
1	94916.92	114426.32	данные отсутствуют	данные отсутствуют
1	94916.92	114426.32	данные отсутствуют	данные отсутствуют
1	94916.92	114426.32	данные отсутствуют	данные отсутствуют
1	94916.92	114426.32	данные отсутствуют	данные отсутствуют
1	94916.92	114426.32	данные отсутствуют	данные отсутствуют
1	94916.92	114426.32	данные отсутствуют	данные отсутствуют
1	94916.92	114426.32	данные отсутствуют	данные отсутствуют
1	94916.92	114426.32	данные отсутствуют	данные отсутствуют
1	94916.92	114426.32	данные отсутствуют	данные отсутствуют
1	94916.92	114426.32	данные отсутствуют	данные отсутствуют
2	94913.41	114425.35	данные отсутствуют	данные отсутствуют
2	94913.41	114425.35	данные отсутствуют	данные отсутствуют
2	94913.41	114425.35	данные отсутствуют	данные отсутствуют
2	94913.41	114425.35	данные отсутствуют	данные отсутствуют
2	94913.41	114425.35	данные отсутствуют	данные отсутствуют
2	94913.41	114425.35	данные отсутствуют	данные отсутствуют
Государственный регистратор				ФГИС ЕГРН
полное наименование должности			подпись	инициалы, фамилия
			М.П.	

Раздел 4.2

Выписка из Единого государственного реестра недвижимости об объекте недвижимости

## Сведения о частях земельного участка

<b>Земельный участок</b>			
(вид объекта недвижимости)			
Лист № ____ Раздела <b>4.2</b>	Всего листов раздела <b>4.2</b> : ____	Всего разделов: ____	Всего листов выписки: ____
<b>28.04.2022 № 99/2022/464579735</b>			
Кадастровый номер:		<b>78:31:0001185:3</b>	

Номер точки	Координаты, м		Описание закрепления на местности	Средняя квадратическая погрешность определения координат характерных точек границы части земельного участка, м
	X	Y		
1	2	3	4	5
2	94913.41	114425.35	данные отсутствуют	данные отсутствуют
2	94913.41	114425.35	данные отсутствуют	данные отсутствуют
2	94913.41	114425.35	данные отсутствуют	данные отсутствуют
2	94913.41	114425.35	данные отсутствуют	данные отсутствуют
3	94905.36	114423.03	данные отсутствуют	данные отсутствуют
3	94905.36	114423.03	данные отсутствуют	данные отсутствуют
3	94905.36	114423.03	данные отсутствуют	данные отсутствуют
3	94905.36	114423.03	данные отсутствуют	данные отсутствуют
3	94905.36	114423.03	данные отсутствуют	данные отсутствуют

Выписка из Единого государственного реестра недвижимости об объекте недвижимости  
Сведения о частях земельного участка

Земельный участок				
<small>(вид объекта недвижимости)</small>				
Лист № ____ Раздела <b>4.2</b>		Всего листов раздела <b>4.2</b> : ____		Всего разделов: ____
28.04.2022 № 99/2022/464579735				
Кадастровый номер:			78:31:0001185:3	
Сведения о характерных точках границы части (частей) земельного участка				
Учетный номер части: 19				
Система координат: МСК-05				
Зона №				
Номер точки	Координаты, м		Описание закрепления на местности	Средняя квадратическая погрешность определения координат характерных точек границы части земельного участка, м
	X	Y		
1	2	3	4	5
1	94916.92	114426.32	данные отсутствуют	данные отсутствуют
1	94916.92	114426.32	данные отсутствуют	данные отсутствуют
1	94916.92	114426.32	данные отсутствуют	данные отсутствуют
1	94916.92	114426.32	данные отсутствуют	данные отсутствуют
1	94916.92	114426.32	данные отсутствуют	данные отсутствуют
1	94916.92	114426.32	данные отсутствуют	данные отсутствуют
1	94916.92	114426.32	данные отсутствуют	данные отсутствуют
1	94916.92	114426.32	данные отсутствуют	данные отсутствуют
1	94916.92	114426.32	данные отсутствуют	данные отсутствуют
1	94916.92	114426.32	данные отсутствуют	данные отсутствуют
2	94913.41	114425.35	данные отсутствуют	данные отсутствуют
2	94913.41	114425.35	данные отсутствуют	данные отсутствуют
2	94913.41	114425.35	данные отсутствуют	данные отсутствуют
2	94913.41	114425.35	данные отсутствуют	данные отсутствуют
2	94913.41	114425.35	данные отсутствуют	данные отсутствуют
2	94913.41	114425.35	данные отсутствуют	данные отсутствуют

Государственный регистратор		ФГИС ЕГРН
полное наименование должности	подпись	инициалы, фамилия

М.П.

Раздел 4.2

Выписка из Единого государственного реестра недвижимости об объекте недвижимости  
Сведения о частях земельного участка

Земельный участок				
<small>(вид объекта недвижимости)</small>				
Лист № ____ Раздела <b>4.2</b>		Всего листов раздела <b>4.2</b> : ____		Всего разделов: ____
28.04.2022 № 99/2022/464579735				
Кадастровый номер:			78:31:0001185:3	
Номер точки	Координаты, м		Описание закрепления на местности	Средняя квадратическая погрешность определения координат характерных точек границы части земельного участка, м
	X	Y		
1	2	3	4	5
2	94913.41	114425.35	данные отсутствуют	данные отсутствуют
2	94913.41	114425.35	данные отсутствуют	данные отсутствуют
2	94913.41	114425.35	данные отсутствуют	данные отсутствуют
2	94913.41	114425.35	данные отсутствуют	данные отсутствуют
3	94905.36	114423.03	данные отсутствуют	данные отсутствуют
3	94905.36	114423.03	данные отсутствуют	данные отсутствуют
3	94905.36	114423.03	данные отсутствуют	данные отсутствуют
3	94905.36	114423.03	данные отсутствуют	данные отсутствуют
3	94905.36	114423.03	данные отсутствуют	данные отсутствуют
3	94905.36	114423.03	данные отсутствуют	данные отсутствуют
3	94905.36	114423.03	данные отсутствуют	данные отсутствуют
3	94905.36	114423.03	данные отсутствуют	данные отсутствуют
3	94905.36	114423.03	данные отсутствуют	данные отсутствуют

3	94905.36	114423.03	данные отсутствуют	данные отсутствуют
3	94905.36	114423.03	данные отсутствуют	данные отсутствуют
3	94905.36	114423.03	данные отсутствуют	данные отсутствуют
4	94853.74	114408.89	данные отсутствуют	данные отсутствуют
4	94853.74	114408.89	данные отсутствуют	данные отсутствуют
Государственный регистратор				ФГИС ЕГРН
полное наименование должности			подпись	инициалы, фамилия

М.П.

Раздел 4.2

Выписка из Единого государственного реестра недвижимости об объекте недвижимости  
Сведения о частях земельного участка

<b>Земельный участок</b>			
<small>(вид объекта недвижимости)</small>			
Лист № __ Раздела <b>4.2</b>	Всего листов раздела <b>4.2</b> : __	Всего разделов: __	Всего листов выписки: __
<b>28.04.2022 № 99/2022/464579735</b>			
Кадастровый номер:		<b>78:31:0001185:3</b>	

Номер точки	Координаты, м		Описание закрепления на местности	Средняя квадратическая погрешность определения координат характерных точек границы части земельного участка, м
	X	Y		
1	2	3	4	5
4	94853.74	114408.89	данные отсутствуют	данные отсутствуют
4	94853.74	114408.89	данные отсутствуют	данные отсутствуют
4	94853.74	114408.89	данные отсутствуют	данные отсутствуют
4	94853.74	114408.89	данные отсутствуют	данные отсутствуют
4	94853.74	114408.89	данные отсутствуют	данные отсутствуют
4	94853.74	114408.89	данные отсутствуют	данные отсутствуют
4	94853.74	114408.89	данные отсутствуют	данные отсутствуют
4	94853.74	114408.89	данные отсутствуют	данные отсутствуют
5	94845.61	114406.66	данные отсутствуют	данные отсутствуют
5	94845.61	114406.66	данные отсутствуют	данные отсутствуют
5	94845.61	114406.66	данные отсутствуют	данные отсутствуют
5	94845.61	114406.66	данные отсутствуют	данные отсутствуют
5	94845.61	114406.66	данные отсутствуют	данные отсутствуют
5	94845.61	114406.66	данные отсутствуют	данные отсутствуют
5	94845.61	114406.66	данные отсутствуют	данные отсутствуют
5	94845.61	114406.66	данные отсутствуют	данные отсутствуют
5	94845.61	114406.66	данные отсутствуют	данные отсутствуют
5	94845.61	114406.66	данные отсутствуют	данные отсутствуют
6	94841.96	114405.7	данные отсутствуют	данные отсутствуют

Государственный регистратор				ФГИС ЕГРН
полное наименование должности			подпись	инициалы, фамилия

М.П.

Раздел 4.2

Выписка из Единого государственного реестра недвижимости об объекте недвижимости  
Сведения о частях земельного участка

<b>Земельный участок</b>			
<small>(вид объекта недвижимости)</small>			
Лист № __ Раздела <b>4.2</b>	Всего листов раздела <b>4.2</b> : __	Всего разделов: __	Всего листов выписки: __
<b>28.04.2022 № 99/2022/464579735</b>			
Кадастровый номер:		<b>78:31:0001185:3</b>	

Номер точки	Координаты, м		Описание закрепления на местности	Средняя квадратическая погрешность определения координат характерных точек границы части земельного участка, м
	X	Y		
1	2	3	4	5
6	94841.96	114405.7	данные отсутствуют	данные отсутствуют
6	94841.96	114405.7	данные отсутствуют	данные отсутствуют
6	94841.96	114405.7	данные отсутствуют	данные отсутствуют
6	94841.96	114405.7	данные отсутствуют	данные отсутствуют
6	94841.96	114405.7	данные отсутствуют	данные отсутствуют
6	94841.96	114405.7	данные отсутствуют	данные отсутствуют

6	94841.96	114405.7	данные отсутствуют	данные отсутствуют
6	94841.96	114405.7	данные отсутствуют	данные отсутствуют
7	94848.98	114391.9	данные отсутствуют	данные отсутствуют
7	94848.98	114391.9	данные отсутствуют	данные отсутствуют
7	94848.98	114391.9	данные отсутствуют	данные отсутствуют
7	94848.98	114391.9	данные отсутствуют	данные отсутствуют
7	94848.98	114391.9	данные отсутствуют	данные отсутствуют
7	94848.98	114391.9	данные отсутствуют	данные отсутствуют
7	94848.98	114391.9	данные отсутствуют	данные отсутствуют
7	94848.98	114391.9	данные отсутствуют	данные отсутствуют
7	94848.98	114391.9	данные отсутствуют	данные отсутствуют
7	94848.98	114391.9	данные отсутствуют	данные отсутствуют

Государственный регистратор		ФГИС ЕГРН
полное наименование должности	подпись	инициалы, фамилия

М.П.

Раздел 4.2

Выписка из Единого государственного реестра недвижимости об объекте недвижимости

**Сведения о частях земельного участка**

<b>Земельный участок</b>			
(вид объекта недвижимости)			
Лист № ____ Раздела <b>4.2</b>	Всего листов раздела <b>4.2</b> : ____	Всего разделов: ____	Всего листов выписки: ____
<b>28.04.2022 № 99/2022/464579735</b>			
Кадастровый номер:		<b>78:31:0001185:3</b>	

Номер точки	Координаты, м		Описание закрепления на местности	Средняя квадратическая погрешность определения координат характерных точек границы части земельного участка, м
	X	Y		
1	2	3	4	5
7	94848.98	114391.9	данные отсутствуют	данные отсутствуют
8	94849.3	114392.03	данные отсутствуют	данные отсутствуют
8	94849.3	114392.03	данные отсутствуют	данные отсутствуют
8	94849.3	114392.03	данные отсутствуют	данные отсутствуют
8	94849.3	114392.03	данные отсутствуют	данные отсутствуют
8	94849.3	114392.03	данные отсутствуют	данные отсутствуют
8	94849.3	114392.03	данные отсутствуют	данные отсутствуют
8	94849.3	114392.03	данные отсутствуют	данные отсутствуют
8	94849.3	114392.03	данные отсутствуют	данные отсутствуют
8	94849.3	114392.03	данные отсутствуют	данные отсутствуют
8	94849.3	114392.03	данные отсутствуют	данные отсутствуют
8	94849.3	114392.03	данные отсутствуют	данные отсутствуют
8	94849.3	114392.03	данные отсутствуют	данные отсутствуют
8	94849.3	114392.03	данные отсутствуют	данные отсутствуют
9	94886.24	114317.63	данные отсутствуют	данные отсутствуют
9	94886.24	114317.63	данные отсутствуют	данные отсутствуют
10	94883.68	114317.08	данные отсутствуют	данные отсутствуют
10	94883.68	114317.08	данные отсутствуют	данные отсутствуют
11	94886.34	114304.4	данные отсутствуют	данные отсутствуют
11	94886.34	114304.4	данные отсутствуют	данные отсутствуют

Государственный регистратор		ФГИС ЕГРН
полное наименование должности	подпись	инициалы, фамилия

М.П.

Раздел 4.2

Выписка из Единого государственного реестра недвижимости об объекте недвижимости

**Сведения о частях земельного участка**

<b>Земельный участок</b>			
(вид объекта недвижимости)			
Лист № ____ Раздела <b>4.2</b>	Всего листов раздела <b>4.2</b> : ____	Всего разделов: ____	Всего листов выписки: ____
<b>28.04.2022 № 99/2022/464579735</b>			
Кадастровый номер:		<b>78:31:0001185:3</b>	

Номер точки	Координаты, м		Описание закрепления на местности	Средняя квадратическая погрешность определения координат характерных точек границы части земельного участка, м
	X	Y		
1	2	3	4	5



11	94886.34	114304.4	данные отсутствуют	данные отсутствуют
12	94886.98	114301.4	данные отсутствуют	данные отсутствуют
12	94886.98	114301.4	данные отсутствуют	данные отсутствуют
12	94886.98	114301.4	данные отсутствуют	данные отсутствуют
13	94889.85	114288.78	данные отсутствуют	данные отсутствуют
13	94889.85	114288.78	данные отсутствуют	данные отсутствуют
13	94889.85	114288.78	данные отсутствуют	данные отсутствуют
14	94892.49	114289.37	данные отсутствуют	данные отсутствуют
14	94892.49	114289.37	данные отсутствуют	данные отсутствуют
15	94890.09	114201.87	данные отсутствуют	данные отсутствуют
15	94890.09	114201.87	данные отсутствуют	данные отсутствуют
16	94889.7	114201.85	данные отсутствуют	данные отсутствуют
16	94889.7	114201.85	данные отсутствуют	данные отсутствуют
17	94889.4	114186.49	данные отсутствуют	данные отсутствуют
17	94889.4	114186.49	данные отсутствуют	данные отсутствуют
17	94889.4	114186.49	данные отсутствуют	данные отсутствуют
17	94889.4	114186.49	данные отсутствуют	данные отсутствуют

Государственный регистратор		ФГИС ЕГРН
полное наименование должности	подпись	инициалы, фамилия

М.П.

Раздел 4.2

Выписка из Единого государственного реестра недвижимости об объекте недвижимости

## Сведения о частях земельного участка

<b>Земельный участок</b>			
(вид объекта недвижимости)			
Лист № ____ Раздела <b>4.2</b>	Всего листов раздела <b>4.2</b> : ____	Всего разделов: ____	Всего листов выписки: ____
<b>28.04.2022 № 99/2022/464579735</b>			
Кадастровый номер:		<b>78:31:0001185:3</b>	

Номер точки	Координаты, м		Описание закрепления на местности	Средняя квадратическая погрешность определения координат характерных точек границы части земельного участка, м
	X	Y		
1	2	3	4	5
18	94891.45	114184.54	данные отсутствуют	данные отсутствуют
19	94893.6	114182.7	данные отсутствуют	данные отсутствуют
20	94895.86	114180.98	данные отсутствуют	данные отсутствуют
21	94898.2	114179.39	данные отсутствуют	данные отсутствуют
22	94900.62	114177.93	данные отсутствуют	данные отсутствуют
23	94903.13	114176.6	данные отсутствуют	данные отсутствуют
24	94905.69	114175.41	данные отсутствуют	данные отсутствуют
25	94908.32	114174.36	данные отсутствуют	данные отсутствуют
26	94911.01	114173.46	данные отсутствуют	данные отсутствуют
27	94913.73	114172.7	данные отсутствуют	данные отсутствуют
28	94916.5	114172.09	данные отсутствуют	данные отсутствуют
29	94919.29	114171.63	данные отсутствуют	данные отсутствуют
29	94919.29	114171.63	данные отсутствуют	данные отсутствуют
29	94919.29	114171.63	данные отсутствуют	данные отсутствуют
30	94922.11	114171.32	данные отсутствуют	данные отсутствуют
30	94922.11	114171.32	данные отсутствуют	данные отсутствуют
30	94922.11	114171.32	данные отсутствуют	данные отсутствуют

Государственный регистратор		ФГИС ЕГРН
полное наименование должности	подпись	инициалы, фамилия

М.П.

Раздел 4.2

Выписка из Единого государственного реестра недвижимости об объекте недвижимости

## Сведения о частях земельного участка

<b>Земельный участок</b>			
(вид объекта недвижимости)			
Лист № ____ Раздела <b>4.2</b>	Всего листов раздела <b>4.2</b> : ____	Всего разделов: ____	Всего листов выписки: ____

28.04.2022 № 99/2022/464579735

Кадастровый номер:

78:31:0001185:3

Номер точки	Координаты, м		Описание закрепления на местности	Средняя квадратическая погрешность определения координат характерных точек границы части земельного участка, м
	X	Y		
1	2	3	4	5
31	94924.94	114171.17	данные отсутствуют	данные отсутствуют
31	94924.94	114171.17	данные отсутствуют	данные отсутствуют
31	94924.94	114171.17	данные отсутствуют	данные отсутствуют
32	94927.77	114171.17	данные отсутствуют	данные отсутствуют
32	94927.77	114171.17	данные отсутствуют	данные отсутствуют
32	94927.77	114171.17	данные отсутствуют	данные отсутствуют
33	94930.6	114171.33	данные отсутствуют	данные отсутствуют
33	94930.6	114171.33	данные отсутствуют	данные отсутствуют
33	94930.6	114171.33	данные отсутствуют	данные отсутствуют
33	94930.6	114171.33	данные отсутствуют	данные отсутствуют
33	94930.6	114171.33	данные отсутствуют	данные отсутствуют
33	94930.6	114171.33	данные отсутствуют	данные отсутствуют
34	94933.12	114171.5	данные отсутствуют	данные отсутствуют
34	94933.12	114171.5	данные отсутствуют	данные отсутствуют
34	94933.12	114171.5	данные отсутствуют	данные отсутствуют
34	94933.12	114171.5	данные отсутствуют	данные отсутствуют
34	94933.12	114171.5	данные отсутствуют	данные отсутствуют

Государственный регистратор		ФГИС ЕГРН
полное наименование должности	подпись	инициалы, фамилия

М.П.

Раздел 4.2

Выписка из Единого государственного реестра недвижимости об объекте недвижимости  
Сведения о частях земельного участка

<b>Земельный участок</b>			
(вид объекта недвижимости)			
Лист № ____ Раздела <b>4.2</b>	Всего листов раздела <b>4.2</b> : ____	Всего разделов: ____	Всего листов выписки: ____
28.04.2022 № 99/2022/464579735			
Кадастровый номер:		78:31:0001185:3	

Номер точки	Координаты, м		Описание закрепления на местности	Средняя квадратическая погрешность определения координат характерных точек границы части земельного участка, м
	X	Y		
1	2	3	4	5
35	94935.64	114171.81	данные отсутствуют	данные отсутствуют
35	94935.64	114171.81	данные отсутствуют	данные отсутствуют
35	94935.64	114171.81	данные отсутствуют	данные отсутствуют
35	94935.64	114171.81	данные отсутствуют	данные отсутствуют
35	94935.64	114171.81	данные отсутствуют	данные отсутствуют
36	94938.13	114172.28	данные отсутствуют	данные отсутствуют
36	94938.13	114172.28	данные отсутствуют	данные отсутствуют
36	94938.13	114172.28	данные отсутствуют	данные отсутствуют
36	94938.13	114172.28	данные отсутствуют	данные отсутствуют
36	94938.13	114172.28	данные отсутствуют	данные отсутствуют
37	94940.59	114172.89	данные отсутствуют	данные отсутствуют
37	94940.59	114172.89	данные отсутствуют	данные отсутствуют
37	94940.59	114172.89	данные отсутствуют	данные отсутствуют
37	94940.59	114172.89	данные отсутствуют	данные отсутствуют
37	94940.59	114172.89	данные отсутствуют	данные отсутствуют
38	94943.01	114173.64	данные отсутствуют	данные отсутствуют
38	94943.01	114173.64	данные отсутствуют	данные отсутствуют

Государственный регистратор		ФГИС ЕГРН
полное наименование должности	подпись	инициалы, фамилия

М.П.

Выписка из Единого государственного реестра недвижимости об объекте недвижимости  
Сведения о частях земельного участка

<b>Земельный участок</b>			
<small>(вид объекта недвижимости)</small>			
Лист № ____ Раздела <b>4.2</b>	Всего листов раздела <b>4.2</b> : ____	Всего разделов: ____	Всего листов выписки: ____
<b>28.04.2022 № 99/2022/464579735</b>			
Кадастровый номер:		<b>78:31:0001185:3</b>	

Номер точки	Координаты, м		Описание закрепления на местности	Средняя квадратическая погрешность определения координат характерных точек границы части земельного участка, м
	X	Y		
1	2	3	4	5
38	94943.01	114173.64	данные отсутствуют	данные отсутствуют
38	94943.01	114173.64	данные отсутствуют	данные отсутствуют
38	94943.01	114173.64	данные отсутствуют	данные отсутствуют
39	94945.38	114174.53	данные отсутствуют	данные отсутствуют
39	94945.38	114174.53	данные отсутствуют	данные отсутствуют
39	94945.38	114174.53	данные отсутствуют	данные отсутствуют
39	94945.38	114174.53	данные отсутствуют	данные отсутствуют
39	94945.38	114174.53	данные отсутствуют	данные отсутствуют
40	94947.7	114175.56	данные отсутствуют	данные отсутствуют
40	94947.7	114175.56	данные отсутствуют	данные отсутствуют
40	94947.7	114175.56	данные отсутствуют	данные отсутствуют
40	94947.7	114175.56	данные отсутствуют	данные отсутствуют
40	94947.7	114175.56	данные отсутствуют	данные отсутствуют
41	94949.95	114176.72	данные отсутствуют	данные отсутствуют
41	94949.95	114176.72	данные отсутствуют	данные отсутствуют
41	94949.95	114176.72	данные отсутствуют	данные отсутствуют
41	94949.95	114176.72	данные отсутствуют	данные отсутствуют

Государственный регистратор		ФГИС ЕГРН
полное наименование должности	подпись	инициалы, фамилия

М.П.

Выписка из Единого государственного реестра недвижимости об объекте недвижимости  
Сведения о частях земельного участка

<b>Земельный участок</b>			
<small>(вид объекта недвижимости)</small>			
Лист № ____ Раздела <b>4.2</b>	Всего листов раздела <b>4.2</b> : ____	Всего разделов: ____	Всего листов выписки: ____
<b>28.04.2022 № 99/2022/464579735</b>			
Кадастровый номер:		<b>78:31:0001185:3</b>	

Номер точки	Координаты, м		Описание закрепления на местности	Средняя квадратическая погрешность определения координат характерных точек границы части земельного участка, м
	X	Y		
1	2	3	4	5
41	94949.95	114176.72	данные отсутствуют	данные отсутствуют
42	94952.13	114178.01	данные отсутствуют	данные отсутствуют
42	94952.13	114178.01	данные отсутствуют	данные отсутствуют
42	94952.13	114178.01	данные отсутствуют	данные отсутствуют
42	94952.13	114178.01	данные отсутствуют	данные отсутствуют
42	94952.13	114178.01	данные отсутствуют	данные отсутствуют
42	94952.13	114178.01	данные отсутствуют	данные отсутствуют
43	94954.23	114179.43	данные отсутствуют	данные отсутствуют
43	94954.23	114179.43	данные отсутствуют	данные отсутствуют
43	94954.23	114179.43	данные отсутствуют	данные отсутствуют
43	94954.23	114179.43	данные отсутствуют	данные отсутствуют
43	94954.23	114179.43	данные отсутствуют	данные отсутствуют
44	94956.24	114180.96	данные отсутствуют	данные отсутствуют
44	94956.24	114180.96	данные отсутствуют	данные отсутствуют
44	94956.24	114180.96	данные отсутствуют	данные отсутствуют
44	94956.24	114180.96	данные отсутствуют	данные отсутствуют

44	94956.24	114180.96	данные отсутствуют	данные отсутствуют
45	94958.17	114182.62	данные отсутствуют	данные отсутствуют
Государственный регистратор				ФГИС ЕГРН
полное наименование должности			подпись	инициалы, фамилия

М.П.

Раздел 4.2

Выписка из Единого государственного реестра недвижимости об объекте недвижимости  
Сведения о частях земельного участка

<b>Земельный участок</b>			
(вид объекта недвижимости)			
Лист № __ Раздела <b>4.2</b>	Всего листов раздела <b>4.2</b> : __	Всего разделов: __	Всего листов выписки: __
<b>28.04.2022 № 99/2022/464579735</b>			
Кадастровый номер:		<b>78:31:0001185:3</b>	

Номер точки	Координаты, м		Описание закрепления на местности	Средняя квадратическая погрешность определения координат характерных точек границы части земельного участка, м
	X	Y		
1	2	3	4	5
45	94958.17	114182.62	данные отсутствуют	данные отсутствуют
45	94958.17	114182.62	данные отсутствуют	данные отсутствуют
45	94958.17	114182.62	данные отсутствуют	данные отсутствуют
45	94958.17	114182.62	данные отсутствуют	данные отсутствуют
46	94959.99	114184.38	данные отсутствуют	данные отсутствуют
46	94959.99	114184.38	данные отсутствуют	данные отсутствуют
46	94959.99	114184.38	данные отсутствуют	данные отсутствуют
46	94959.99	114184.38	данные отсутствуют	данные отсутствуют
46	94959.99	114184.38	данные отсутствуют	данные отсутствуют
46	94959.99	114184.38	данные отсутствуют	данные отсутствуют
47	94961.71	114186.24	данные отсутствуют	данные отсутствуют
47	94961.71	114186.24	данные отсутствуют	данные отсутствуют
47	94961.71	114186.24	данные отсутствуют	данные отсутствуют
47	94961.71	114186.24	данные отсутствуют	данные отсутствуют
47	94961.71	114186.24	данные отсутствуют	данные отсутствуют
48	94963.31	114188.2	данные отсутствуют	данные отсутствуют
48	94963.31	114188.2	данные отсутствуют	данные отсутствуют
48	94963.31	114188.2	данные отсутствуют	данные отсутствуют

Государственный регистратор				ФГИС ЕГРН
полное наименование должности			подпись	инициалы, фамилия

М.П.

Раздел 4.2

Выписка из Единого государственного реестра недвижимости об объекте недвижимости  
Сведения о частях земельного участка

<b>Земельный участок</b>			
(вид объекта недвижимости)			
Лист № __ Раздела <b>4.2</b>	Всего листов раздела <b>4.2</b> : __	Всего разделов: __	Всего листов выписки: __
<b>28.04.2022 № 99/2022/464579735</b>			
Кадастровый номер:		<b>78:31:0001185:3</b>	

Номер точки	Координаты, м		Описание закрепления на местности	Средняя квадратическая погрешность определения координат характерных точек границы части земельного участка, м
	X	Y		
1	2	3	4	5
48	94963.31	114188.2	данные отсутствуют	данные отсутствуют
48	94963.31	114188.2	данные отсутствуют	данные отсутствуют
49	94964.8	114190.25	данные отсутствуют	данные отсутствуют
49	94964.8	114190.25	данные отсутствуют	данные отсутствуют
49	94964.8	114190.25	данные отсутствуют	данные отсутствуют
49	94964.8	114190.25	данные отсутствуют	данные отсутствуют
49	94964.8	114190.25	данные отсутствуют	данные отсутствуют
49	94964.8	114190.25	данные отсутствуют	данные отсутствуют
50	94966.17	114192.38	данные отсутствуют	данные отсутствуют
50	94966.17	114192.38	данные отсутствуют	данные отсутствуют

50	94966.17	114192.38	данные отсутствуют	данные отсутствуют
50	94966.17	114192.38	данные отсутствуют	данные отсутствуют
50	94966.17	114192.38	данные отсутствуют	данные отсутствуют
51	94967.41	114194.6	данные отсутствуют	данные отсутствуют
51	94967.41	114194.6	данные отсутствуют	данные отсутствуют
51	94967.41	114194.6	данные отсутствуют	данные отсутствуют
51	94967.41	114194.6	данные отсутствуют	данные отсутствуют
51	94967.41	114194.6	данные отсутствуют	данные отсутствуют

Государственный регистратор		ФГИС ЕГРН
полное наименование должности	подпись	инициалы, фамилия

М.П.

Раздел 4.2

Выписка из Единого государственного реестра недвижимости об объекте недвижимости  
Сведения о частях земельного участка

<b>Земельный участок</b>			
<small>(вид объекта недвижимости)</small>			
Лист № ____ Раздела <b>4.2</b>	Всего листов раздела <b>4.2</b> : ____	Всего разделов: ____	Всего листов выписки: ____
<b>28.04.2022 № 99/2022/464579735</b>			
Кадастровый номер:		<b>78:31:0001185:3</b>	

Номер точки	Координаты, м		Описание закрепления на местности	Средняя квадратическая погрешность определения координат характерных точек границы части земельного участка, м
	X	Y		
1	2	3	4	5
51	94967.41	114194.6	данные отсутствуют	данные отсутствуют
52	94968.09	114209.99	данные отсутствуют	данные отсутствуют
52	94968.09	114209.99	данные отсутствуют	данные отсутствуют
52	94968.09	114209.99	данные отсутствуют	данные отсутствуют
52	94968.09	114209.99	данные отсутствуют	данные отсутствуют
52	94968.09	114209.99	данные отсутствуют	данные отсутствуют
52	94968.09	114209.99	данные отсутствуют	данные отсутствуют
52	94968.09	114209.99	данные отсутствуют	данные отсутствуют
53	94967.89	114209.99	данные отсутствуют	данные отсутствуют
53	94967.89	114209.99	данные отсутствуют	данные отсутствуют
53	94967.89	114209.99	данные отсутствуют	данные отсутствуют
53	94967.89	114209.99	данные отсутствуют	данные отсутствуют
53	94967.89	114209.99	данные отсутствуют	данные отсутствуют
53	94967.89	114209.99	данные отсутствуют	данные отсутствуют
53	94967.89	114209.99	данные отсутствуют	данные отсутствуют
54	94972.21	114304.41	данные отсутствуют	данные отсутствуют
54	94972.21	114304.41	данные отсутствуют	данные отсутствуют
54	94972.21	114304.41	данные отсутствуют	данные отсутствуют
54	94972.21	114304.41	данные отсутствуют	данные отсутствуют

Государственный регистратор		ФГИС ЕГРН
полное наименование должности	подпись	инициалы, фамилия

М.П.

Раздел 4.2

Выписка из Единого государственного реестра недвижимости об объекте недвижимости  
Сведения о частях земельного участка

<b>Земельный участок</b>			
<small>(вид объекта недвижимости)</small>			
Лист № ____ Раздела <b>4.2</b>	Всего листов раздела <b>4.2</b> : ____	Всего разделов: ____	Всего листов выписки: ____
<b>28.04.2022 № 99/2022/464579735</b>			
Кадастровый номер:		<b>78:31:0001185:3</b>	

Номер точки	Координаты, м		Описание закрепления на местности	Средняя квадратическая погрешность определения координат характерных точек границы части земельного участка, м
	X	Y		
1	2	3	4	5
54	94972.21	114304.41	данные отсутствуют	данные отсутствуют
54	94972.21	114304.41	данные отсутствуют	данные отсутствуют
55	94972.08	114304.44	данные отсутствуют	данные отсутствуют

55	94972.08	114304.44	данные отсутствуют	данные отсутствуют
55	94972.08	114304.44	данные отсутствуют	данные отсутствуют
55	94972.08	114304.44	данные отсутствуют	данные отсутствуют
55	94972.08	114304.44	данные отсутствуют	данные отсутствуют
55	94972.08	114304.44	данные отсутствуют	данные отсутствуют
56	94972.57	114309.4	данные отсутствуют	данные отсутствуют
56	94972.57	114309.4	данные отсутствуют	данные отсутствуют
56	94972.57	114309.4	данные отсутствуют	данные отсутствуют
56	94972.57	114309.4	данные отсутствуют	данные отсутствуют
56	94972.57	114309.4	данные отсутствуют	данные отсутствуют
56	94972.57	114309.4	данные отсутствуют	данные отсутствуют
57	94973.77	114309.67	данные отсутствуют	данные отсутствуют
57	94973.77	114309.67	данные отсутствуют	данные отсутствуют
57	94973.77	114309.67	данные отсутствуют	данные отсутствуют

Государственный регистратор		ФГИС ЕГРН
полное наименование должности	подпись	инициалы, фамилия

М.П.

Раздел 4.2

Выписка из Единого государственного реестра недвижимости об объекте недвижимости  
Сведения о частях земельного участка

<b>Земельный участок</b>			
(вид объекта недвижимости)			
Лист № ____ Раздела <b>4.2</b>	Всего листов раздела <b>4.2</b> : ____	Всего разделов: ____	Всего листов выписки: ____
<b>28.04.2022 № 99/2022/464579735</b>			
Кадастровый номер:		<b>78:31:0001185:3</b>	

Номер точки	Координаты, м		Описание закрепления на местности	Средняя квадратическая погрешность определения координат характерных точек границы части земельного участка, м
	X	Y		
1	2	3	4	5
57	94973.77	114309.67	данные отсутствуют	данные отсутствуют
57	94973.77	114309.67	данные отсутствуют	данные отсутствуют
57	94973.77	114309.67	данные отсутствуют	данные отсутствуют
58	94970.41	114324.4	данные отсутствуют	данные отсутствуют
58	94970.41	114324.4	данные отсутствуют	данные отсутствуют
58	94970.41	114324.4	данные отсутствуют	данные отсутствуют
58	94970.41	114324.4	данные отсутствуют	данные отсутствуют
58	94970.41	114324.4	данные отсутствуют	данные отсутствуют
58	94970.41	114324.4	данные отсутствуют	данные отсутствуют
58	94970.41	114324.4	данные отсутствуют	данные отсутствуют
59	94969.3	114324.2	данные отсутствуют	данные отсутствуют
59	94969.3	114324.2	данные отсутствуют	данные отсутствуют
59	94969.3	114324.2	данные отсутствуют	данные отсутствуют
59	94969.3	114324.2	данные отсутствуют	данные отсутствуют
59	94969.3	114324.2	данные отсутствуют	данные отсутствуют
59	94969.3	114324.2	данные отсутствуют	данные отсутствуют
60	94966.95	114328.58	данные отсутствуют	данные отсутствуют
60	94966.95	114328.58	данные отсутствуют	данные отсутствуют

Государственный регистратор		ФГИС ЕГРН
полное наименование должности	подпись	инициалы, фамилия

М.П.

Раздел 4.2

Выписка из Единого государственного реестра недвижимости об объекте недвижимости  
Сведения о частях земельного участка

<b>Земельный участок</b>			
(вид объекта недвижимости)			
Лист № ____ Раздела <b>4.2</b>	Всего листов раздела <b>4.2</b> : ____	Всего разделов: ____	Всего листов выписки: ____
<b>28.04.2022 № 99/2022/464579735</b>			
Кадастровый номер:		<b>78:31:0001185:3</b>	

Номер точки	Координаты, м		Описание закрепления на местности	Средняя квадратическая погрешность определения координат характерных точек границы части земельного участка, м
	X	Y		
1	2	3	4	5
60	94966.95	114328.58	данные отсутствуют	данные отсутствуют
60	94966.95	114328.58	данные отсутствуют	данные отсутствуют
60	94966.95	114328.58	данные отсутствуют	данные отсутствуют
60	94966.95	114328.58	данные отсутствуют	данные отсутствуют
61	94966.8	114328.56	данные отсутствуют	данные отсутствуют
61	94966.8	114328.56	данные отсутствуют	данные отсутствуют
61	94966.8	114328.56	данные отсутствуют	данные отсутствуют
61	94966.8	114328.56	данные отсутствуют	данные отсутствуют
61	94966.8	114328.56	данные отсутствуют	данные отсутствуют
61	94966.8	114328.56	данные отсутствуют	данные отсутствуют
62	94923.76	114412.5	данные отсутствуют	данные отсутствуют
62	94923.76	114412.5	данные отсутствуют	данные отсутствуют
62	94923.76	114412.5	данные отсутствуют	данные отсутствуют
62	94923.76	114412.5	данные отсутствуют	данные отсутствуют
62	94923.76	114412.5	данные отсутствуют	данные отсутствуют
62	94923.76	114412.5	данные отсутствуют	данные отсутствуют
62	94923.76	114412.5	данные отсутствуют	данные отсутствуют
62	94923.76	114412.5	данные отсутствуют	данные отсутствуют
62	94923.76	114412.5	данные отсутствуют	данные отсутствуют

Государственный регистратор		ФГИС ЕГРН
полное наименование должности	подпись	инициалы, фамилия

М.П.

Раздел 4.2

Выписка из Единого государственного реестра недвижимости об объекте недвижимости  
Сведения о частях земельного участка

<b>Земельный участок</b>			
<small>(вид объекта недвижимости)</small>			
Лист № ___ Раздела <b>4.2</b>	Всего листов раздела <b>4.2</b> : ___	Всего разделов: ___	Всего листов выписки: ___
<b>28.04.2022 № 99/2022/464579735</b>			
Кадастровый номер:		<b>78:31:0001185:3</b>	

Номер точки	Координаты, м		Описание закрепления на местности	Средняя квадратическая погрешность определения координат характерных точек границы части земельного участка, м
	X	Y		
1	2	3	4	5
62	94923.76	114412.5	данные отсутствуют	данные отсутствуют
62	94923.76	114412.5	данные отсутствуют	данные отсутствуют
62	94923.76	114412.5	данные отсутствуют	данные отсутствуют
63	94924.04	114412.66	данные отсутствуют	данные отсутствуют
63	94924.04	114412.66	данные отсутствуют	данные отсутствуют
63	94924.04	114412.66	данные отсутствуют	данные отсутствуют
63	94924.04	114412.66	данные отсутствуют	данные отсутствуют
63	94924.04	114412.66	данные отсутствуют	данные отсутствуют
63	94924.04	114412.66	данные отсутствуют	данные отсутствуют
63	94924.04	114412.66	данные отсутствуют	данные отсутствуют
63	94924.04	114412.66	данные отсутствуют	данные отсутствуют
63	94924.04	114412.66	данные отсутствуют	данные отсутствуют
63	94924.04	114412.66	данные отсутствуют	данные отсутствуют
63	94924.04	114412.66	данные отсутствуют	данные отсутствуют
63	94924.04	114412.66	данные отсутствуют	данные отсутствуют
63	94924.04	114412.66	данные отсутствуют	данные отсутствуют
63	94924.04	114412.66	данные отсутствуют	данные отсутствуют
64	94855.81	114378.93	данные отсутствуют	данные отсутствуют
64	94855.81	114378.93	данные отсутствуют	данные отсутствуют
65	94894.26	114385.73	данные отсутствуют	данные отсутствуют
65	94894.26	114385.73	данные отсутствуют	данные отсутствуют

Государственный регистратор		ФГИС ЕГРН
полное наименование должности	подпись	инициалы, фамилия

М.П.

Раздел 4.2

Выписка из Единого государственного реестра недвижимости об объекте недвижимости  
Сведения о частях земельного участка

<b>Земельный участок</b>			
(вид объекта недвижимости)			
Лист № ____ Раздела <b>4.2</b>	Всего листов раздела <b>4.2</b> : ____	Всего разделов: ____	Всего листов выписки: ____
<b>28.04.2022 № 99/2022/464579735</b>			
Кадастровый номер:		<b>78:31:0001185:3</b>	

Номер точки	Координаты, м		Описание закрепления на местности	Средняя квадратическая погрешность определения координат характерных точек границы части земельного участка, м
	X	Y		
1	2	3	4	5
66	94910.27	114353.59	данные отсутствуют	данные отсутствуют
66	94910.27	114353.59	данные отсутствуют	данные отсутствуют
67	94912.94	114348.14	данные отсутствуют	данные отсутствуют
67	94912.94	114348.14	данные отсутствуют	данные отсутствуют
68	94913.05	114348.03	данные отсутствуют	данные отсутствуют
68	94913.05	114348.03	данные отсутствуют	данные отсутствуют
69	94913.05	114347.92	данные отсутствуют	данные отсутствуют
69	94913.05	114347.92	данные отсутствуют	данные отсутствуют
70	94936.74	114300.66	данные отсутствуют	данные отсутствуют
70	94936.74	114300.66	данные отсутствуют	данные отсутствуют
71	94935.51	114262.18	данные отсутствуют	данные отсутствуют
71	94935.51	114262.18	данные отсутствуют	данные отсутствуют
72	94935.29	114255.96	данные отсутствуют	данные отсутствуют
72	94935.29	114255.96	данные отсутствуют	данные отсутствуют
73	94934.29	114218.37	данные отсутствуют	данные отсутствуют
73	94934.29	114218.37	данные отсутствуют	данные отсутствуют
74	94931.51	114207.81	данные отсутствуют	данные отсутствуют

Государственный регистратор		ФГИС ЕГРН
полное наименование должности	подпись	инициалы, фамилия

М.П.

Раздел 4.2

Выписка из Единого государственного реестра недвижимости об объекте недвижимости  
Сведения о частях земельного участка

<b>Земельный участок</b>			
(вид объекта недвижимости)			
Лист № ____ Раздела <b>4.2</b>	Всего листов раздела <b>4.2</b> : ____	Всего разделов: ____	Всего листов выписки: ____
<b>28.04.2022 № 99/2022/464579735</b>			
Кадастровый номер:		<b>78:31:0001185:3</b>	

Номер точки	Координаты, м		Описание закрепления на местности	Средняя квадратическая погрешность определения координат характерных точек границы части земельного участка, м
	X	Y		
1	2	3	4	5
74	94931.51	114207.81	данные отсутствуют	данные отсутствуют
75	94928.95	114201.14	данные отсутствуют	данные отсутствуют
75	94928.95	114201.14	данные отсутствуют	данные отсутствуют
76	94917.72	114171.88	данные отсутствуют	данные отсутствуют
76	94917.72	114171.88	данные отсутствуют	данные отсутствуют
77	94920.27	114171.51	данные отсутствуют	данные отсутствуют
77	94920.27	114171.51	данные отсутствуют	данные отсутствуют
78	94922.85	114171.27	данные отсутствуют	данные отсутствуют
78	94922.85	114171.27	данные отсутствуют	данные отсутствуют
79	94925.43	114171.16	данные отсутствуют	данные отсутствуют
79	94925.43	114171.16	данные отсутствуют	данные отсутствуют
80	94928.01	114171.18	данные отсутствуют	данные отсутствуют
80	94928.01	114171.18	данные отсутствуют	данные отсутствуют
81	94893.84	114182.52	данные отсутствуют	данные отсутствуют
82	94894.4	114183.21	данные отсутствуют	данные отсутствуют
83	94894.83	114183.99	данные отсутствуют	данные отсутствуют
84	94895.12	114184.83	данные отсутствуют	данные отсутствуют



Государственный регистратор		ФГИС ЕГРН
полное наименование должности	подпись	инициалы, фамилия

М.П.

Раздел 4.2

Выписка из Единого государственного реестра недвижимости об объекте недвижимости  
Сведения о частях земельного участка

<b>Земельный участок</b>			
(вид объекта недвижимости)			
Лист № ____ Раздела <b>4.2</b>	Всего листов раздела <b>4.2</b> : ____	Всего разделов: ____	Всего листов выписки: ____
<b>28.04.2022 № 99/2022/464579735</b>			
Кадастровый номер:		<b>78:31:0001185:3</b>	

Номер точки	Координаты, м		Описание закрепления на местности	Средняя квадратическая погрешность определения координат характерных точек границы части земельного участка, м
	X	Y		
1	2	3	4	5
85	94895.26	114185.72	данные отсутствуют	данные отсутствуют
86	94895.23	114186.61	данные отсутствуют	данные отсутствуют
87	94895.05	114187.48	данные отсутствуют	данные отсутствуют
88	94894.71	114188.31	данные отсутствуют	данные отсутствуют
89	94894.23	114189.06	данные отсутствуют	данные отсутствуют
90	94893.63	114189.72	данные отсутствуют	данные отсутствуют
91	94892.92	114190.26	данные отсутствуют	данные отсутствуют
92	94892.12	114190.67	данные отсутствуют	данные отсутствуют
93	94891.26	114190.92	данные отсутствуют	данные отсутствуют
94	94890.38	114191.02	данные отсутствуют	данные отсутствуют
95	94889.49	114190.97	данные отсутствуют	данные отсутствуют
96	94890.82	114185.11	данные отсутствуют	данные отсутствуют
97	94892.31	114183.78	данные отсутствуют	данные отсутствуют
98	94853.02	114384.54	данные отсутствуют	данные отсутствуют
99	94853.76	114385.02	данные отсутствуют	данные отсутствуют
100	94854.4	114385.63	данные отсутствуют	данные отсутствуют
101	94854.92	114386.35	данные отсутствуют	данные отсутствуют

Государственный регистратор		ФГИС ЕГРН
полное наименование должности	подпись	инициалы, фамилия

М.П.

Раздел 4.2

Выписка из Единого государственного реестра недвижимости об объекте недвижимости  
Сведения о частях земельного участка

<b>Земельный участок</b>			
(вид объекта недвижимости)			
Лист № ____ Раздела <b>4.2</b>	Всего листов раздела <b>4.2</b> : ____	Всего разделов: ____	Всего листов выписки: ____
<b>28.04.2022 № 99/2022/464579735</b>			
Кадастровый номер:		<b>78:31:0001185:3</b>	

Номер точки	Координаты, м		Описание закрепления на местности	Средняя квадратическая погрешность определения координат характерных точек границы части земельного участка, м
	X	Y		
1	2	3	4	5
102	94855.31	114387.15	данные отсутствуют	данные отсутствуют
103	94855.56	114388	данные отсутствуют	данные отсутствуют
104	94855.65	114388.89	данные отсутствуют	данные отсутствуют
105	94855.58	114389.77	данные отсутствуют	данные отсутствуют
106	94855.35	114390.63	данные отсутствуют	данные отсутствуют
107	94854.98	114391.43	данные отсутствуют	данные отсутствуют
108	94854.47	114392.16	данные отсутствуют	данные отсутствуют
109	94853.84	114392.79	данные отсутствуют	данные отсутствуют
110	94853.1	114393.29	данные отсутствуют	данные отсутствуют
111	94852.3	114393.65	данные отсутствуют	данные отсутствуют
112	94851.43	114393.87	данные отсутствуют	данные отсутствуют
113	94850.55	114393.93	данные отсутствуют	данные отсутствуют

114	94849.67	114393.84	данные отсутствуют	данные отсутствуют
115	94848.82	114393.59	данные отсутствуют	данные отсутствуют
116	94848.24	114393.36	данные отсутствуют	данные отсутствуют
117	94882.33	114325.51	данные отсутствуют	данные отсутствуют
118	94883.73	114325.38	данные отсутствуют	данные отсутствуют

Государственный регистратор		ФГИС ЕГРН
полное наименование должности	подпись	инициалы, фамилия

М.П.

Раздел 4.2

Выписка из Единого государственного реестра недвижимости об объекте недвижимости  
Сведения о частях земельного участка

<b>Земельный участок</b>			
(вид объекта недвижимости)			
Лист № ____ Раздела <b>4.2</b>	Всего листов раздела <b>4.2</b> : ____	Всего разделов: ____	Всего листов выписки: ____
<b>28.04.2022 № 99/2022/464579735</b>			
Кадастровый номер:		<b>78:31:0001185:3</b>	

Номер точки	Координаты, м		Описание закрепления на местности	Средняя квадратическая погрешность определения координат характерных точек границы части земельного участка, м
	X	Y		
1	2	3	4	5
119	94889.64	114325.3	данные отсутствуют	данные отсутствуют
120	94888.24	114322.92	данные отсутствуют	данные отсутствуют
121	94885.97	114318.18	данные отсутствуют	данные отсутствуют
122	94885.68	114317.51	данные отсутствуют	данные отсутствуют
123	94884.27	114314.28	данные отсутствуют	данные отсутствуют
124	94890.71	114224.47	данные отсутствуют	данные отсутствуют
125	94892.7	114221.21	данные отсутствуют	данные отсутствуют
126	94894.82	114218.03	данные отсутствуют	данные отсутствуют
127	94897.08	114214.95	данные отсутствуют	данные отсутствуют
128	94899.45	114211.96	данные отсутствуют	данные отсутствуют
129	94901.94	114209.06	данные отсутствуют	данные отсутствуют
130	94904.55	114206.27	данные отсутствуют	данные отсутствуют
131	94907.27	114203.59	данные отсутствуют	данные отсутствуют
132	94910.09	114201.02	данные отсутствуют	данные отсутствуют
133	94913.01	114198.56	данные отсутствуют	данные отсутствуют
134	94916.04	114196.22	данные отсутствуют	данные отсутствуют
135	94919.15	114194.01	данные отсутствуют	данные отсутствуют

Государственный регистратор		ФГИС ЕГРН
полное наименование должности	подпись	инициалы, фамилия

М.П.

Раздел 4.2

Выписка из Единого государственного реестра недвижимости об объекте недвижимости  
Сведения о частях земельного участка

<b>Земельный участок</b>			
(вид объекта недвижимости)			
Лист № ____ Раздела <b>4.2</b>	Всего листов раздела <b>4.2</b> : ____	Всего разделов: ____	Всего листов выписки: ____
<b>28.04.2022 № 99/2022/464579735</b>			
Кадастровый номер:		<b>78:31:0001185:3</b>	

Номер точки	Координаты, м		Описание закрепления на местности	Средняя квадратическая погрешность определения координат характерных точек границы части земельного участка, м
	X	Y		
1	2	3	4	5
136	94922.35	114191.93	данные отсутствуют	данные отсутствуют
137	94925.63	114189.97	данные отсутствуют	данные отсутствуют
138	94928.99	114188.15	данные отсутствуют	данные отсутствуют
139	94932.42	114186.47	данные отсутствуют	данные отсутствуют
140	94935.91	114184.93	данные отсутствуют	данные отсутствуют
141	94939.47	114183.53	данные отсутствуют	данные отсутствуют

142	94943.07	114182.27	данные отсутствуют	данные отсутствуют
143	94946.73	114181.16	данные отсутствуют	данные отсутствуют
144	94950.42	114180.2	данные отсутствуют	данные отсутствуют
145	94954.16	114179.39	данные отсутствуют	данные отсутствуют
146	94956.18	114180.92	данные отсутствуют	данные отсутствуют
147	94958.12	114182.57	данные отсутствуют	данные отсутствуют
148	94959.95	114184.34	данные отсутствуют	данные отсутствуют
149	94961.68	114186.21	данные отсутствуют	данные отсутствуют
150	94963.29	114188.17	данные отсутствуют	данные отсутствуют
151	94964.79	114190.23	данные отсутствуют	данные отсутствуют
152	94966.16	114192.37	данные отсутствуют	данные отсутствуют

Государственный регистратор		ФГИС ЕГРН
полное наименование должности	подпись	инициалы, фамилия

М.П.

Раздел 4.2

Выписка из Единого государственного реестра недвижимости об объекте недвижимости  
Сведения о частях земельного участка

<b>Земельный участок</b>			
(вид объекта недвижимости)			
Лист № ____ Раздела <b>4.2</b>	Всего листов раздела <b>4.2</b> : ____	Всего разделов: ____	Всего листов выписки: ____
<b>28.04.2022 № 99/2022/464579735</b>			
Кадастровый номер:		<b>78:31:0001185:3</b>	

Номер точки	Координаты, м		Описание закрепления на местности	Средняя квадратическая погрешность определения координат характерных точек границы части земельного участка, м
	X	Y		
1	2	3	4	5
153	94890.32	114210.2	данные отсутствуют	данные отсутствуют
154	94890.99	114210.68	данные отсутствуют	данные отсутствуют
155	94891.58	114211.27	данные отсутствуют	данные отсутствуют
156	94892.06	114211.96	данные отсутствуют	данные отсутствуют
157	94892.41	114212.71	данные отсутствуют	данные отсутствуют
158	94892.64	114213.51	данные отсутствуют	данные отсутствуют
159	94892.73	114214.34	данные отсутствуют	данные отсутствуют
160	94892.69	114215.17	данные отсутствуют	данные отсутствуют
161	94892.5	114215.98	данные отсутствуют	данные отсутствуют
162	94892.19	114216.75	данные отсутствуют	данные отсутствуют
163	94891.75	114217.46	данные отсутствуют	данные отсутствуют
164	94891.19	114218.08	данные отсутствуют	данные отсутствуют
165	94890.55	114218.61	данные отсутствуют	данные отсутствуют
166	94891.96	114270.21	данные отсутствуют	данные отсутствуют
167	94891.79	114264.03	данные отсутствуют	данные отсутствуют
168	94892.27	114264.7	данные отсутствуют	данные отсутствуют
169	94892.64	114265.45	данные отсутствуют	данные отсутствуют

Государственный регистратор		ФГИС ЕГРН
полное наименование должности	подпись	инициалы, фамилия

М.П.

Раздел 4.2

Выписка из Единого государственного реестра недвижимости об объекте недвижимости  
Сведения о частях земельного участка

<b>Земельный участок</b>			
(вид объекта недвижимости)			
Лист № ____ Раздела <b>4.2</b>	Всего листов раздела <b>4.2</b> : ____	Всего разделов: ____	Всего листов выписки: ____
<b>28.04.2022 № 99/2022/464579735</b>			
Кадастровый номер:		<b>78:31:0001185:3</b>	

Номер точки	Координаты, м		Описание закрепления на местности	Средняя квадратическая погрешность определения координат характерных точек границы части земельного участка, м
	X	Y		
1	2	3	4	5

170	94892.87	114266.26	данные отсутствуют	данные отсутствуют
171	94892.96	114267.08	данные отсутствуют	данные отсутствуют
172	94892.92	114267.92	данные отсутствуют	данные отсутствуют
173	94892.73	114268.73	данные отсутствуют	данные отсутствуют
174	94892.4	114269.5	данные отсутствуют	данные отсутствуют
175	94879.09	114332.03	данные отсутствуют	данные отсутствуют
176	94879.19	114332.85	данные отсутствуют	данные отсутствуют
177	94879.16	114333.69	данные отсутствуют	данные отсутствуют
178	94878.99	114334.5	данные отсутствуют	данные отсутствуют
179	94878.68	114335.28	данные отсутствуют	данные отсутствуют
180	94878.25	114335.99	данные отсутствуют	данные отсутствуют
181	94877.7	114336.62	данные отсутствуют	данные отсутствуют
182	94877.06	114337.15	данные отсутствуют	данные отсутствуют
183	94876.34	114337.57	данные отсутствуют	данные отсутствуют
184	94933.13	114171.5	данные отсутствуют	данные отсутствуют
185	94935.64	114171.82	данные отсутствуют	данные отсутствуют
186	94938.14	114172.29	данные отсутствуют	данные отсутствуют

Государственный регистратор		ФГИС ЕГРН
полное наименование должности	подпись	инициалы, фамилия

М.П.

Раздел 4.2

Выписка из Единого государственного реестра недвижимости об объекте недвижимости

## Сведения о частях земельного участка

<b>Земельный участок</b>			
(вид объекта недвижимости)			
Лист № ____ Раздела <b>4.2</b>	Всего листов раздела <b>4.2</b> : ____	Всего разделов: ____	Всего листов выписки: ____
<b>28.04.2022 № 99/2022/464579735</b>			
Кадастровый номер:		<b>78:31:0001185:3</b>	

Номер точки	Координаты, м		Описание закрепления на местности	Средняя квадратическая погрешность определения координат характерных точек границы части земельного участка, м
	X	Y		
1	2	3	4	5
187	94937.44	114172.77	данные отсутствуют	данные отсутствуют
188	94936.67	114173.13	данные отсутствуют	данные отсутствуют
189	94935.85	114173.37	данные отсутствуют	данные отсутствуют
190	94935.01	114173.47	данные отсутствуют	данные отсутствуют
191	94934.16	114173.43	данные отсутствуют	данные отсутствуют
192	94933.33	114173.25	данные отсутствуют	данные отсутствуют
193	94932.53	114172.94	данные отсутствуют	данные отсутствуют
194	94931.8	114172.51	данные отсутствуют	данные отсутствуют
195	94931.15	114171.97	данные отсутствуют	данные отсутствуют
196	94907.03	114174.87	данные отсутствуют	данные отсутствуют
197	94891.22	114185.92	данные отсутствуют	данные отсутствуют
198	94889.41	114187.21	данные отсутствуют	данные отсутствуют
199	94891.32	114184.65	данные отсутствуют	данные отсутствуют
200	94893.33	114182.92	данные отсутствуют	данные отсутствуют
201	94895.43	114181.29	данные отсутствуют	данные отсутствуют
202	94897.61	114179.77	данные отсутствуют	данные отсутствуют
203	94899.87	114178.37	данные отсутствуют	данные отсутствуют

Государственный регистратор		ФГИС ЕГРН
полное наименование должности	подпись	инициалы, фамилия

М.П.

Раздел 4.2

Выписка из Единого государственного реестра недвижимости об объекте недвижимости

## Сведения о частях земельного участка

<b>Земельный участок</b>			
(вид объекта недвижимости)			
Лист № ____ Раздела <b>4.2</b>	Всего листов раздела <b>4.2</b> : ____	Всего разделов: ____	Всего листов выписки: ____

28.04.2022 № 99/2022/464579735

Кадастровый номер:

78:31:0001185:3

Номер точки	Координаты, м		Описание закрепления на местности	Средняя квадратическая погрешность определения координат характерных точек границы части земельного участка, м
	X	Y		
1	2	3	4	5
204	94902.19	114177.08	данные отсутствуют	данные отсутствуют
205	94904.58	114175.91	данные отсутствуют	данные отсутствуют
206	94961.3	114185.78	данные отсутствуют	данные отсутствуют
207	94958.23	114186.62	данные отсутствуют	данные отсутствуют
208	94956.57	114187.03	данные отсутствуют	данные отсутствуют
209	94954.89	114187.29	данные отсутствуют	данные отсутствуют
210	94953.19	114187.4	данные отсутствуют	данные отсутствуют
211	94951.49	114187.37	данные отсутствуют	данные отсутствуют
212	94949.79	114187.18	данные отсутствуют	данные отсутствуют
213	94948.12	114186.85	данные отсутствуют	данные отсутствуют
214	94946.49	114186.36	данные отсутствуют	данные отсутствуют
215	94944.91	114185.74	данные отсутствуют	данные отсутствуют
216	94943.38	114184.98	данные отсутствуют	данные отсутствуют
217	94941.93	114184.08	данные отсутствуют	данные отсутствуют
218	94940.57	114183.07	данные отсутствуют	данные отсутствуют
219	94939.3	114181.93	данные отсутствуют	данные отсутствуют
220	94938.13	114180.69	данные отсутствуют	данные отсутствуют

Государственный регистратор		ФГИС ЕГРН
полное наименование должности	подпись	инициалы, фамилия

М.П.

Раздел 4.2

Выписка из Единого государственного реестра недвижимости об объекте недвижимости  
Сведения о частях земельного участка

<b>Земельный участок</b>			
(вид объекта недвижимости)			
Лист № ____ Раздела <b>4.2</b>	Всего листов раздела <b>4.2</b> : ____	Всего разделов: ____	Всего листов выписки: ____
<b>28.04.2022 № 99/2022/464579735</b>			
Кадастровый номер:		78:31:0001185:3	

Номер точки	Координаты, м		Описание закрепления на местности	Средняя квадратическая погрешность определения координат характерных точек границы части земельного участка, м
	X	Y		
1	2	3	4	5
221	94937.08	114179.35	данные отсутствуют	данные отсутствуют
222	94936.15	114177.92	данные отсутствуют	данные отсутствуют
223	94935.35	114176.42	данные отсутствуют	данные отсутствуют
224	94934.69	114174.85	данные отсутствуют	данные отсутствуют
225	94934.17	114173.23	данные отсутствуют	данные отсутствуют
226	94933.8	114171.57	данные отсутствуют	данные отсутствуют
227	94936.21	114171.91	данные отсутствуют	данные отсутствуют
228	94938.59	114172.38	данные отсутствуют	данные отсутствуют
229	94940.95	114172.99	данные отсутствуют	данные отсутствуют
230	94943.27	114173.73	данные отсутствуют	данные отсутствуют
231	94945.54	114174.6	данные отсутствуют	данные отсутствуют
232	94947.77	114175.59	данные отсутствуют	данные отсутствуют
233	94949.93	114176.71	данные отсутствуют	данные отсутствуют
234	94952.02	114177.95	данные отсутствуют	данные отсутствуют
235	94954.05	114179.3	данные отсутствуют	данные отсутствуют
236	94955.99	114180.76	данные отсутствуют	данные отсутствуют
237	94957.85	114182.33	данные отсутствуют	данные отсутствуют

Государственный регистратор		ФГИС ЕГРН
полное наименование должности	подпись	инициалы, фамилия

М.П.

Выписка из Единого государственного реестра недвижимости об объекте недвижимости  
Сведения о частях земельного участка

<b>Земельный участок</b>			
(вид объекта недвижимости)			
Лист № ____ Раздела <b>4.2</b>	Всего листов раздела <b>4.2</b> : ____	Всего разделов: ____	Всего листов выписки: ____
<b>28.04.2022 № 99/2022/464579735</b>			
Кадастровый номер:		<b>78:31:0001185:3</b>	

Номер точки	Координаты, м		Описание закрепления на местности	Средняя квадратическая погрешность определения координат характерных точек границы части земельного участка, м
	X	Y		
1	2	3	4	5
238	94959.62	114184.01	данные отсутствуют	данные отсутствуют
239	94889.4	114186.71	данные отсутствуют	данные отсутствуют
240	94890	114187.55	данные отсутствуют	данные отсутствуют
241	94890.19	114187.89	данные отсутствуют	данные отсутствуют
242	94890.32	114188.26	данные отсутствуют	данные отсутствуют
243	94890.38	114188.66	данные отсутствуют	данные отсутствуют
244	94892.83	114278.46	данные отсутствуют	данные отсутствуют
245	94892.27	114281.35	данные отсутствуют	данные отсутствуют
246	94890.78	114288.99	данные отсутствуют	данные отсутствуют
247	94885.22	114317.41	данные отсутствуют	данные отсутствуют
248	94884.49	114321.16	данные отсутствуют	данные отсутствуют
249	94884.09	114323.19	данные отсутствуют	данные отсутствуют
250	94884.09	114323.26	данные отсутствуют	данные отсутствуют
251	94884.42	114323.71	данные отсутствуют	данные отсутствуют
252	94884.61	114324.23	данные отсутствуют	данные отсутствуют
253	94884.65	114324.79	данные отсутствуют	данные отсутствуют
254	94884.53	114325.33	данные отсутствуют	данные отсутствуют

Государственный регистратор		ФГИС ЕГРН
полное наименование должности	подпись	инициалы, фамилия

М.П.

Раздел 4.2

Выписка из Единого государственного реестра недвижимости об объекте недвижимости  
Сведения о частях земельного участка

<b>Земельный участок</b>			
(вид объекта недвижимости)			
Лист № ____ Раздела <b>4.2</b>	Всего листов раздела <b>4.2</b> : ____	Всего разделов: ____	Всего листов выписки: ____
<b>28.04.2022 № 99/2022/464579735</b>			
Кадастровый номер:		<b>78:31:0001185:3</b>	

Номер точки	Координаты, м		Описание закрепления на местности	Средняя квадратическая погрешность определения координат характерных точек границы части земельного участка, м
	X	Y		
1	2	3	4	5
255	94884.27	114325.82	данные отсутствуют	данные отсутствуют
256	94883.88	114326.22	данные отсутствуют	данные отсутствуют
257	94883.4	114326.5	данные отсутствуют	данные отсутствуют
258	94882.86	114326.64	данные отсутствуют	данные отсутствуют
259	94843.86	114405.09	данные отсутствуют	данные отсутствуют
260	94910.67	114424.17	данные отсутствуют	данные отсутствуют
261	94911.04	114424.29	данные отсутствуют	данные отсутствуют
262	94911.36	114424.51	данные отсутствуют	данные отсутствуют
263	94911.61	114424.83	данные отсутствуют	данные отсутствуют
264	94916.24	114172.15	данные отсутствуют	данные отсутствуют
265	94889.49	114191.2	данные отсутствуют	данные отсутствуют
266	94891.43	114184.55	данные отсутствуют	данные отсутствуют
267	94893.57	114182.73	данные отсутствуют	данные отсутствуют
268	94895.8	114181.03	данные отсутствуют	данные отсутствуют
269	94898.12	114179.45	данные отсутствуют	данные отсутствуют

270	94900.52	114177.99	данные отсутствуют	данные отсутствуют
271	94902.99	114176.67	данные отсутствуют	данные отсутствуют

Государственный регистратор			ФГИС ЕГРН	
полное наименование должности			подпись	
			инициалы, фамилия	

М.П.

Раздел 4.2

Выписка из Единого государственного реестра недвижимости об объекте недвижимости  
Сведения о частях земельного участка

<b>Земельный участок</b>			
<small>(вид объекта недвижимости)</small>			
Лист № ____ Раздела <b>4.2</b>	Всего листов раздела <b>4.2</b> : ____	Всего разделов: ____	Всего листов выписки: ____
<b>28.04.2022 № 99/2022/464579735</b>			
Кадастровый номер:		<b>78:31:0001185:3</b>	

Номер точки	Координаты, м		Описание закрепления на местности	Средняя квадратическая погрешность определения координат характерных точек границы части земельного участка, м
	X	Y		
1	2	3	4	5
272	94905.54	114175.48	данные отсутствуют	данные отсутствуют
273	94908.14	114174.43	данные отсутствуют	данные отсутствуют
274	94910.8	114173.52	данные отсутствуют	данные отсутствуют
275	94913.5	114172.76	данные отсутствуют	данные отсутствуют
276	94879.11	114415.84	данные отсутствуют	данные отсутствуют
276	94879.11	114415.84	данные отсутствуют	данные отсутствуют
277	94879.53	114414.74	данные отсутствуют	данные отсутствуют
277	94879.53	114414.74	данные отсутствуют	данные отсутствуют
278	94936.19	114300.62	данные отсутствуют	данные отсутствуют
278	94936.19	114300.62	данные отсутствуют	данные отсутствуют
279	94933.76	114218.81	данные отсутствуют	данные отсутствуют
279	94933.76	114218.81	данные отсутствуют	данные отсутствуют
280	94930.97	114208.28	данные отсутствуют	данные отсутствуют
280	94930.97	114208.28	данные отсутствуют	данные отсутствуют
281	94917.18	114171.98	данные отсутствуют	данные отсутствуют
281	94917.18	114171.98	данные отсутствуют	данные отсутствуют
282	94856.19	114378.15	данные отсутствуют	данные отсутствуют

Государственный регистратор			ФГИС ЕГРН	
полное наименование должности			подпись	
			инициалы, фамилия	

М.П.

Раздел 4.2

Выписка из Единого государственного реестра недвижимости об объекте недвижимости  
Сведения о частях земельного участка

<b>Земельный участок</b>			
<small>(вид объекта недвижимости)</small>			
Лист № ____ Раздела <b>4.2</b>	Всего листов раздела <b>4.2</b> : ____	Всего разделов: ____	Всего листов выписки: ____
<b>28.04.2022 № 99/2022/464579735</b>			
Кадастровый номер:		<b>78:31:0001185:3</b>	

Номер точки	Координаты, м		Описание закрепления на местности	Средняя квадратическая погрешность определения координат характерных точек границы части земельного участка, м
	X	Y		
1	2	3	4	5
282	94856.19	114378.15	данные отсутствуют	данные отсутствуют
282	94856.19	114378.15	данные отсутствуют	данные отсутствуют
282	94856.19	114378.15	данные отсутствуют	данные отсутствуют
283	94933.44	114393.63	данные отсутствуют	данные отсутствуют
283	94933.44	114393.63	данные отсутствуют	данные отсутствуют
283	94933.44	114393.63	данные отсутствуют	данные отсутствуют
283	94933.44	114393.63	данные отсутствуют	данные отсутствуют

Государственный регистратор			ФГИС ЕГРН	

полное наименование должности	подпись	инициалы, фамилия
-------------------------------	---------	-------------------

М.П.

Сведения о характерных точках границы части (частей) земельного участка				
Учетный номер части: 20				
Система координат: МСК-05				
Зона №				
Номер точки	Координаты, м		Описание закрепления на местности	Средняя квадратическая погрешность определения координат характерных точек границы части земельного участка, м
	X	Y		
1	2	3	4	5
1	94916.92	114426.32	данные отсутствуют	данные отсутствуют
1	94916.92	114426.32	данные отсутствуют	данные отсутствуют
1	94916.92	114426.32	данные отсутствуют	данные отсутствуют
1	94916.92	114426.32	данные отсутствуют	данные отсутствуют
1	94916.92	114426.32	данные отсутствуют	данные отсутствуют
1	94916.92	114426.32	данные отсутствуют	данные отсутствуют
1	94916.92	114426.32	данные отсутствуют	данные отсутствуют
1	94916.92	114426.32	данные отсутствуют	данные отсутствуют
1	94916.92	114426.32	данные отсутствуют	данные отсутствуют
1	94916.92	114426.32	данные отсутствуют	данные отсутствуют
1	94916.92	114426.32	данные отсутствуют	данные отсутствуют
2	94913.41	114425.35	данные отсутствуют	данные отсутствуют
2	94913.41	114425.35	данные отсутствуют	данные отсутствуют
2	94913.41	114425.35	данные отсутствуют	данные отсутствуют
2	94913.41	114425.35	данные отсутствуют	данные отсутствуют
2	94913.41	114425.35	данные отсутствуют	данные отсутствуют
2	94913.41	114425.35	данные отсутствуют	данные отсутствуют
Государственный регистратор				ФГИС ЕГРН
полное наименование должности			подпись	инициалы, фамилия

М.П.

Раздел 4.2

Выписка из Единого государственного реестра недвижимости об объекте недвижимости

## Сведения о частях земельного участка

<b>Земельный участок</b>			
(вид объекта недвижимости)			
Лист № ____ Раздела <b>4.2</b>	Всего листов раздела <b>4.2</b> : ____	Всего разделов: ____	Всего листов выписки: ____
<b>28.04.2022 № 99/2022/464579735</b>			
Кадастровый номер:		<b>78:31:0001185:3</b>	

Номер точки	Координаты, м		Описание закрепления на местности	Средняя квадратическая погрешность определения координат характерных точек границы части земельного участка, м
	X	Y		
1	2	3	4	5
2	94913.41	114425.35	данные отсутствуют	данные отсутствуют
2	94913.41	114425.35	данные отсутствуют	данные отсутствуют
2	94913.41	114425.35	данные отсутствуют	данные отсутствуют
2	94913.41	114425.35	данные отсутствуют	данные отсутствуют
3	94905.36	114423.03	данные отсутствуют	данные отсутствуют
3	94905.36	114423.03	данные отсутствуют	данные отсутствуют
3	94905.36	114423.03	данные отсутствуют	данные отсутствуют
3	94905.36	114423.03	данные отсутствуют	данные отсутствуют
3	94905.36	114423.03	данные отсутствуют	данные отсутствуют



Выписка из Единого государственного реестра недвижимости об объекте недвижимости  
Сведения о частях земельного участка

Земельный участок				
<small>(вид объекта недвижимости)</small>				
Лист № ____ Раздела <b>4.2</b>		Всего листов раздела <b>4.2</b> : ____		Всего разделов: ____
28.04.2022 № 99/2022/464579735				
Кадастровый номер:			78:31:0001185:3	
Сведения о характерных точках границы части (частей) земельного участка				
Учетный номер части: 20				
Система координат: МСК-05				
Зона №				
Номер точки	Координаты, м		Описание закрепления на местности	Средняя квадратическая погрешность определения координат характерных точек границы части земельного участка, м
	X	Y		
1	2	3	4	5
1	94916.92	114426.32	данные отсутствуют	данные отсутствуют
1	94916.92	114426.32	данные отсутствуют	данные отсутствуют
1	94916.92	114426.32	данные отсутствуют	данные отсутствуют
1	94916.92	114426.32	данные отсутствуют	данные отсутствуют
1	94916.92	114426.32	данные отсутствуют	данные отсутствуют
1	94916.92	114426.32	данные отсутствуют	данные отсутствуют
1	94916.92	114426.32	данные отсутствуют	данные отсутствуют
1	94916.92	114426.32	данные отсутствуют	данные отсутствуют
1	94916.92	114426.32	данные отсутствуют	данные отсутствуют
1	94916.92	114426.32	данные отсутствуют	данные отсутствуют
2	94913.41	114425.35	данные отсутствуют	данные отсутствуют
2	94913.41	114425.35	данные отсутствуют	данные отсутствуют
2	94913.41	114425.35	данные отсутствуют	данные отсутствуют
2	94913.41	114425.35	данные отсутствуют	данные отсутствуют
2	94913.41	114425.35	данные отсутствуют	данные отсутствуют
2	94913.41	114425.35	данные отсутствуют	данные отсутствуют

Государственный регистратор				ФГИС ЕГРН
полное наименование должности		подпись		инициалы, фамилия

М.П.

Раздел 4.2

Выписка из Единого государственного реестра недвижимости об объекте недвижимости  
Сведения о частях земельного участка

Земельный участок				
<small>(вид объекта недвижимости)</small>				
Лист № ____ Раздела <b>4.2</b>		Всего листов раздела <b>4.2</b> : ____		Всего разделов: ____
28.04.2022 № 99/2022/464579735				
Кадастровый номер:			78:31:0001185:3	

Номер точки	Координаты, м		Описание закрепления на местности	Средняя квадратическая погрешность определения координат характерных точек границы части земельного участка, м
	X	Y		
1	2	3	4	5
2	94913.41	114425.35	данные отсутствуют	данные отсутствуют
2	94913.41	114425.35	данные отсутствуют	данные отсутствуют
2	94913.41	114425.35	данные отсутствуют	данные отсутствуют
2	94913.41	114425.35	данные отсутствуют	данные отсутствуют
3	94905.36	114423.03	данные отсутствуют	данные отсутствуют
3	94905.36	114423.03	данные отсутствуют	данные отсутствуют
3	94905.36	114423.03	данные отсутствуют	данные отсутствуют
3	94905.36	114423.03	данные отсутствуют	данные отсутствуют
3	94905.36	114423.03	данные отсутствуют	данные отсутствуют
3	94905.36	114423.03	данные отсутствуют	данные отсутствуют
3	94905.36	114423.03	данные отсутствуют	данные отсутствуют
3	94905.36	114423.03	данные отсутствуют	данные отсутствуют
3	94905.36	114423.03	данные отсутствуют	данные отсутствуют

3	94905.36	114423.03	данные отсутствуют	данные отсутствуют
3	94905.36	114423.03	данные отсутствуют	данные отсутствуют
3	94905.36	114423.03	данные отсутствуют	данные отсутствуют
4	94853.74	114408.89	данные отсутствуют	данные отсутствуют
4	94853.74	114408.89	данные отсутствуют	данные отсутствуют
Государственный регистратор				ФГИС ЕГРН
полное наименование должности			подпись	инициалы, фамилия

М.П.

Раздел 4.2

Выписка из Единого государственного реестра недвижимости об объекте недвижимости  
Сведения о частях земельного участка

<b>Земельный участок</b>			
<small>(вид объекта недвижимости)</small>			
Лист № __ Раздела <b>4.2</b>	Всего листов раздела <b>4.2</b> : __	Всего разделов: __	Всего листов выписки: __
<b>28.04.2022 № 99/2022/464579735</b>			
Кадастровый номер:		<b>78:31:0001185:3</b>	

Номер точки	Координаты, м		Описание закрепления на местности	Средняя квадратическая погрешность определения координат характерных точек границы части земельного участка, м
	X	Y		
1	2	3	4	5
4	94853.74	114408.89	данные отсутствуют	данные отсутствуют
4	94853.74	114408.89	данные отсутствуют	данные отсутствуют
4	94853.74	114408.89	данные отсутствуют	данные отсутствуют
4	94853.74	114408.89	данные отсутствуют	данные отсутствуют
4	94853.74	114408.89	данные отсутствуют	данные отсутствуют
4	94853.74	114408.89	данные отсутствуют	данные отсутствуют
4	94853.74	114408.89	данные отсутствуют	данные отсутствуют
4	94853.74	114408.89	данные отсутствуют	данные отсутствуют
5	94845.61	114406.66	данные отсутствуют	данные отсутствуют
5	94845.61	114406.66	данные отсутствуют	данные отсутствуют
5	94845.61	114406.66	данные отсутствуют	данные отсутствуют
5	94845.61	114406.66	данные отсутствуют	данные отсутствуют
5	94845.61	114406.66	данные отсутствуют	данные отсутствуют
5	94845.61	114406.66	данные отсутствуют	данные отсутствуют
5	94845.61	114406.66	данные отсутствуют	данные отсутствуют
5	94845.61	114406.66	данные отсутствуют	данные отсутствуют
5	94845.61	114406.66	данные отсутствуют	данные отсутствуют
5	94845.61	114406.66	данные отсутствуют	данные отсутствуют
6	94841.96	114405.7	данные отсутствуют	данные отсутствуют

Государственный регистратор				ФГИС ЕГРН
полное наименование должности			подпись	инициалы, фамилия

М.П.

Раздел 4.2

Выписка из Единого государственного реестра недвижимости об объекте недвижимости  
Сведения о частях земельного участка

<b>Земельный участок</b>			
<small>(вид объекта недвижимости)</small>			
Лист № __ Раздела <b>4.2</b>	Всего листов раздела <b>4.2</b> : __	Всего разделов: __	Всего листов выписки: __
<b>28.04.2022 № 99/2022/464579735</b>			
Кадастровый номер:		<b>78:31:0001185:3</b>	

Номер точки	Координаты, м		Описание закрепления на местности	Средняя квадратическая погрешность определения координат характерных точек границы части земельного участка, м
	X	Y		
1	2	3	4	5
6	94841.96	114405.7	данные отсутствуют	данные отсутствуют
6	94841.96	114405.7	данные отсутствуют	данные отсутствуют
6	94841.96	114405.7	данные отсутствуют	данные отсутствуют
6	94841.96	114405.7	данные отсутствуют	данные отсутствуют
6	94841.96	114405.7	данные отсутствуют	данные отсутствуют
6	94841.96	114405.7	данные отсутствуют	данные отсутствуют

6	94841.96	114405.7	данные отсутствуют	данные отсутствуют
6	94841.96	114405.7	данные отсутствуют	данные отсутствуют
7	94848.98	114391.9	данные отсутствуют	данные отсутствуют
7	94848.98	114391.9	данные отсутствуют	данные отсутствуют
7	94848.98	114391.9	данные отсутствуют	данные отсутствуют
7	94848.98	114391.9	данные отсутствуют	данные отсутствуют
7	94848.98	114391.9	данные отсутствуют	данные отсутствуют
7	94848.98	114391.9	данные отсутствуют	данные отсутствуют
7	94848.98	114391.9	данные отсутствуют	данные отсутствуют
7	94848.98	114391.9	данные отсутствуют	данные отсутствуют
7	94848.98	114391.9	данные отсутствуют	данные отсутствуют
7	94848.98	114391.9	данные отсутствуют	данные отсутствуют

Государственный регистратор		ФГИС ЕГРН
полное наименование должности	подпись	инициалы, фамилия

М.П.

Раздел 4.2

Выписка из Единого государственного реестра недвижимости об объекте недвижимости  
Сведения о частях земельного участка

<b>Земельный участок</b>			
(вид объекта недвижимости)			
Лист № ____ Раздела <b>4.2</b>	Всего листов раздела <b>4.2</b> : ____	Всего разделов: ____	Всего листов выписки: ____
<b>28.04.2022 № 99/2022/464579735</b>			
Кадастровый номер:		<b>78:31:0001185:3</b>	

Номер точки	Координаты, м		Описание закрепления на местности	Средняя квадратическая погрешность определения координат характерных точек границы части земельного участка, м
	X	Y		
1	2	3	4	5
7	94848.98	114391.9	данные отсутствуют	данные отсутствуют
8	94849.3	114392.03	данные отсутствуют	данные отсутствуют
8	94849.3	114392.03	данные отсутствуют	данные отсутствуют
8	94849.3	114392.03	данные отсутствуют	данные отсутствуют
8	94849.3	114392.03	данные отсутствуют	данные отсутствуют
8	94849.3	114392.03	данные отсутствуют	данные отсутствуют
8	94849.3	114392.03	данные отсутствуют	данные отсутствуют
8	94849.3	114392.03	данные отсутствуют	данные отсутствуют
8	94849.3	114392.03	данные отсутствуют	данные отсутствуют
8	94849.3	114392.03	данные отсутствуют	данные отсутствуют
8	94849.3	114392.03	данные отсутствуют	данные отсутствуют
8	94849.3	114392.03	данные отсутствуют	данные отсутствуют
8	94849.3	114392.03	данные отсутствуют	данные отсутствуют
8	94849.3	114392.03	данные отсутствуют	данные отсутствуют
9	94886.24	114317.63	данные отсутствуют	данные отсутствуют
9	94886.24	114317.63	данные отсутствуют	данные отсутствуют
10	94883.68	114317.08	данные отсутствуют	данные отсутствуют
10	94883.68	114317.08	данные отсутствуют	данные отсутствуют
11	94886.34	114304.4	данные отсутствуют	данные отсутствуют
11	94886.34	114304.4	данные отсутствуют	данные отсутствуют

Государственный регистратор		ФГИС ЕГРН
полное наименование должности	подпись	инициалы, фамилия

М.П.

Раздел 4.2

Выписка из Единого государственного реестра недвижимости об объекте недвижимости  
Сведения о частях земельного участка

<b>Земельный участок</b>			
(вид объекта недвижимости)			
Лист № ____ Раздела <b>4.2</b>	Всего листов раздела <b>4.2</b> : ____	Всего разделов: ____	Всего листов выписки: ____
<b>28.04.2022 № 99/2022/464579735</b>			
Кадастровый номер:		<b>78:31:0001185:3</b>	

Номер точки	Координаты, м		Описание закрепления на местности	Средняя квадратическая погрешность определения координат характерных точек границы части земельного участка, м
	X	Y		
1	2	3	4	5

11	94886.34	114304.4	данные отсутствуют	данные отсутствуют
12	94886.98	114301.4	данные отсутствуют	данные отсутствуют
12	94886.98	114301.4	данные отсутствуют	данные отсутствуют
12	94886.98	114301.4	данные отсутствуют	данные отсутствуют
13	94889.85	114288.78	данные отсутствуют	данные отсутствуют
13	94889.85	114288.78	данные отсутствуют	данные отсутствуют
13	94889.85	114288.78	данные отсутствуют	данные отсутствуют
14	94892.49	114289.37	данные отсутствуют	данные отсутствуют
14	94892.49	114289.37	данные отсутствуют	данные отсутствуют
15	94890.09	114201.87	данные отсутствуют	данные отсутствуют
15	94890.09	114201.87	данные отсутствуют	данные отсутствуют
16	94889.7	114201.85	данные отсутствуют	данные отсутствуют
16	94889.7	114201.85	данные отсутствуют	данные отсутствуют
17	94889.4	114186.49	данные отсутствуют	данные отсутствуют
17	94889.4	114186.49	данные отсутствуют	данные отсутствуют
17	94889.4	114186.49	данные отсутствуют	данные отсутствуют
17	94889.4	114186.49	данные отсутствуют	данные отсутствуют

Государственный регистратор		ФГИС ЕГРН
полное наименование должности	подпись	инициалы, фамилия

М.П.

Раздел 4.2

Выписка из Единого государственного реестра недвижимости об объекте недвижимости

## Сведения о частях земельного участка

<b>Земельный участок</b>			
(вид объекта недвижимости)			
Лист № ____ Раздела <b>4.2</b>	Всего листов раздела <b>4.2</b> : ____	Всего разделов: ____	Всего листов выписки: ____
<b>28.04.2022 № 99/2022/464579735</b>			
Кадастровый номер:		<b>78:31:0001185:3</b>	

Номер точки	Координаты, м		Описание закрепления на местности	Средняя квадратическая погрешность определения координат характерных точек границы части земельного участка, м
	X	Y		
1	2	3	4	5
18	94891.45	114184.54	данные отсутствуют	данные отсутствуют
19	94893.6	114182.7	данные отсутствуют	данные отсутствуют
20	94895.86	114180.98	данные отсутствуют	данные отсутствуют
21	94898.2	114179.39	данные отсутствуют	данные отсутствуют
22	94900.62	114177.93	данные отсутствуют	данные отсутствуют
23	94903.13	114176.6	данные отсутствуют	данные отсутствуют
24	94905.69	114175.41	данные отсутствуют	данные отсутствуют
25	94908.32	114174.36	данные отсутствуют	данные отсутствуют
26	94911.01	114173.46	данные отсутствуют	данные отсутствуют
27	94913.73	114172.7	данные отсутствуют	данные отсутствуют
28	94916.5	114172.09	данные отсутствуют	данные отсутствуют
29	94919.29	114171.63	данные отсутствуют	данные отсутствуют
29	94919.29	114171.63	данные отсутствуют	данные отсутствуют
29	94919.29	114171.63	данные отсутствуют	данные отсутствуют
30	94922.11	114171.32	данные отсутствуют	данные отсутствуют
30	94922.11	114171.32	данные отсутствуют	данные отсутствуют
30	94922.11	114171.32	данные отсутствуют	данные отсутствуют

Государственный регистратор		ФГИС ЕГРН
полное наименование должности	подпись	инициалы, фамилия

М.П.

Раздел 4.2

Выписка из Единого государственного реестра недвижимости об объекте недвижимости

## Сведения о частях земельного участка

<b>Земельный участок</b>			
(вид объекта недвижимости)			
Лист № ____ Раздела <b>4.2</b>	Всего листов раздела <b>4.2</b> : ____	Всего разделов: ____	Всего листов выписки: ____

28.04.2022 № 99/2022/464579735

Кадастровый номер:

78:31:0001185:3

Номер точки	Координаты, м		Описание закрепления на местности	Средняя квадратическая погрешность определения координат характерных точек границы части земельного участка, м
	X	Y		
1	2	3	4	5
31	94924.94	114171.17	данные отсутствуют	данные отсутствуют
31	94924.94	114171.17	данные отсутствуют	данные отсутствуют
31	94924.94	114171.17	данные отсутствуют	данные отсутствуют
32	94927.77	114171.17	данные отсутствуют	данные отсутствуют
32	94927.77	114171.17	данные отсутствуют	данные отсутствуют
32	94927.77	114171.17	данные отсутствуют	данные отсутствуют
33	94930.6	114171.33	данные отсутствуют	данные отсутствуют
33	94930.6	114171.33	данные отсутствуют	данные отсутствуют
33	94930.6	114171.33	данные отсутствуют	данные отсутствуют
33	94930.6	114171.33	данные отсутствуют	данные отсутствуют
33	94930.6	114171.33	данные отсутствуют	данные отсутствуют
33	94930.6	114171.33	данные отсутствуют	данные отсутствуют
34	94933.12	114171.5	данные отсутствуют	данные отсутствуют
34	94933.12	114171.5	данные отсутствуют	данные отсутствуют
34	94933.12	114171.5	данные отсутствуют	данные отсутствуют
34	94933.12	114171.5	данные отсутствуют	данные отсутствуют
34	94933.12	114171.5	данные отсутствуют	данные отсутствуют

Государственный регистратор		ФГИС ЕГРН
полное наименование должности	подпись	инициалы, фамилия

М.П.

Раздел 4.2

Выписка из Единого государственного реестра недвижимости об объекте недвижимости  
Сведения о частях земельного участка

<b>Земельный участок</b>			
(вид объекта недвижимости)			
Лист № ____ Раздела <b>4.2</b>	Всего листов раздела <b>4.2</b> : ____	Всего разделов: ____	Всего листов выписки: ____
28.04.2022 № 99/2022/464579735			
Кадастровый номер:		78:31:0001185:3	

Номер точки	Координаты, м		Описание закрепления на местности	Средняя квадратическая погрешность определения координат характерных точек границы части земельного участка, м
	X	Y		
1	2	3	4	5
35	94935.64	114171.81	данные отсутствуют	данные отсутствуют
35	94935.64	114171.81	данные отсутствуют	данные отсутствуют
35	94935.64	114171.81	данные отсутствуют	данные отсутствуют
35	94935.64	114171.81	данные отсутствуют	данные отсутствуют
35	94935.64	114171.81	данные отсутствуют	данные отсутствуют
36	94938.13	114172.28	данные отсутствуют	данные отсутствуют
36	94938.13	114172.28	данные отсутствуют	данные отсутствуют
36	94938.13	114172.28	данные отсутствуют	данные отсутствуют
36	94938.13	114172.28	данные отсутствуют	данные отсутствуют
36	94938.13	114172.28	данные отсутствуют	данные отсутствуют
37	94940.59	114172.89	данные отсутствуют	данные отсутствуют
37	94940.59	114172.89	данные отсутствуют	данные отсутствуют
37	94940.59	114172.89	данные отсутствуют	данные отсутствуют
37	94940.59	114172.89	данные отсутствуют	данные отсутствуют
37	94940.59	114172.89	данные отсутствуют	данные отсутствуют
38	94943.01	114173.64	данные отсутствуют	данные отсутствуют
38	94943.01	114173.64	данные отсутствуют	данные отсутствуют

Государственный регистратор		ФГИС ЕГРН
полное наименование должности	подпись	инициалы, фамилия

М.П.

Выписка из Единого государственного реестра недвижимости об объекте недвижимости  
Сведения о частях земельного участка

<b>Земельный участок</b>			
<small>(вид объекта недвижимости)</small>			
Лист № ____ Раздела <b>4.2</b>	Всего листов раздела <b>4.2</b> : ____	Всего разделов: ____	Всего листов выписки: ____
<b>28.04.2022 № 99/2022/464579735</b>			
Кадастровый номер:		<b>78:31:0001185:3</b>	

Номер точки	Координаты, м		Описание закрепления на местности	Средняя квадратическая погрешность определения координат характерных точек границы части земельного участка, м
	X	Y		
1	2	3	4	5
38	94943.01	114173.64	данные отсутствуют	данные отсутствуют
38	94943.01	114173.64	данные отсутствуют	данные отсутствуют
38	94943.01	114173.64	данные отсутствуют	данные отсутствуют
39	94945.38	114174.53	данные отсутствуют	данные отсутствуют
39	94945.38	114174.53	данные отсутствуют	данные отсутствуют
39	94945.38	114174.53	данные отсутствуют	данные отсутствуют
39	94945.38	114174.53	данные отсутствуют	данные отсутствуют
39	94945.38	114174.53	данные отсутствуют	данные отсутствуют
40	94947.7	114175.56	данные отсутствуют	данные отсутствуют
40	94947.7	114175.56	данные отсутствуют	данные отсутствуют
40	94947.7	114175.56	данные отсутствуют	данные отсутствуют
40	94947.7	114175.56	данные отсутствуют	данные отсутствуют
40	94947.7	114175.56	данные отсутствуют	данные отсутствуют
41	94949.95	114176.72	данные отсутствуют	данные отсутствуют
41	94949.95	114176.72	данные отсутствуют	данные отсутствуют
41	94949.95	114176.72	данные отсутствуют	данные отсутствуют
41	94949.95	114176.72	данные отсутствуют	данные отсутствуют

Государственный регистратор		ФГИС ЕГРН
полное наименование должности	подпись	инициалы, фамилия

М.П.

Раздел 4.2

Выписка из Единого государственного реестра недвижимости об объекте недвижимости  
Сведения о частях земельного участка

<b>Земельный участок</b>			
<small>(вид объекта недвижимости)</small>			
Лист № ____ Раздела <b>4.2</b>	Всего листов раздела <b>4.2</b> : ____	Всего разделов: ____	Всего листов выписки: ____
<b>28.04.2022 № 99/2022/464579735</b>			
Кадастровый номер:		<b>78:31:0001185:3</b>	

Номер точки	Координаты, м		Описание закрепления на местности	Средняя квадратическая погрешность определения координат характерных точек границы части земельного участка, м
	X	Y		
1	2	3	4	5
41	94949.95	114176.72	данные отсутствуют	данные отсутствуют
42	94952.13	114178.01	данные отсутствуют	данные отсутствуют
42	94952.13	114178.01	данные отсутствуют	данные отсутствуют
42	94952.13	114178.01	данные отсутствуют	данные отсутствуют
42	94952.13	114178.01	данные отсутствуют	данные отсутствуют
42	94952.13	114178.01	данные отсутствуют	данные отсутствуют
42	94952.13	114178.01	данные отсутствуют	данные отсутствуют
43	94954.23	114179.43	данные отсутствуют	данные отсутствуют
43	94954.23	114179.43	данные отсутствуют	данные отсутствуют
43	94954.23	114179.43	данные отсутствуют	данные отсутствуют
43	94954.23	114179.43	данные отсутствуют	данные отсутствуют
43	94954.23	114179.43	данные отсутствуют	данные отсутствуют
44	94956.24	114180.96	данные отсутствуют	данные отсутствуют
44	94956.24	114180.96	данные отсутствуют	данные отсутствуют
44	94956.24	114180.96	данные отсутствуют	данные отсутствуют
44	94956.24	114180.96	данные отсутствуют	данные отсутствуют

44	94956.24	114180.96	данные отсутствуют	данные отсутствуют
45	94958.17	114182.62	данные отсутствуют	данные отсутствуют

Государственный регистратор		ФГИС ЕГРН
полное наименование должности	подпись	инициалы, фамилия

М.П.

Раздел 4.2

Выписка из Единого государственного реестра недвижимости об объекте недвижимости  
Сведения о частях земельного участка

<b>Земельный участок</b>			
(вид объекта недвижимости)			
Лист № __ Раздела <b>4.2</b>	Всего листов раздела <b>4.2</b> : __	Всего разделов: __	Всего листов выписки: __
<b>28.04.2022 № 99/2022/464579735</b>			
Кадастровый номер:		<b>78:31:0001185:3</b>	

Номер точки	Координаты, м		Описание закрепления на местности	Средняя квадратическая погрешность определения координат характерных точек границы части земельного участка, м
	X	Y		
1	2	3	4	5
45	94958.17	114182.62	данные отсутствуют	данные отсутствуют
45	94958.17	114182.62	данные отсутствуют	данные отсутствуют
45	94958.17	114182.62	данные отсутствуют	данные отсутствуют
45	94958.17	114182.62	данные отсутствуют	данные отсутствуют
46	94959.99	114184.38	данные отсутствуют	данные отсутствуют
46	94959.99	114184.38	данные отсутствуют	данные отсутствуют
46	94959.99	114184.38	данные отсутствуют	данные отсутствуют
46	94959.99	114184.38	данные отсутствуют	данные отсутствуют
46	94959.99	114184.38	данные отсутствуют	данные отсутствуют
46	94959.99	114184.38	данные отсутствуют	данные отсутствуют
47	94961.71	114186.24	данные отсутствуют	данные отсутствуют
47	94961.71	114186.24	данные отсутствуют	данные отсутствуют
47	94961.71	114186.24	данные отсутствуют	данные отсутствуют
47	94961.71	114186.24	данные отсутствуют	данные отсутствуют
47	94961.71	114186.24	данные отсутствуют	данные отсутствуют
48	94963.31	114188.2	данные отсутствуют	данные отсутствуют
48	94963.31	114188.2	данные отсутствуют	данные отсутствуют
48	94963.31	114188.2	данные отсутствуют	данные отсутствуют

Государственный регистратор		ФГИС ЕГРН
полное наименование должности	подпись	инициалы, фамилия

М.П.

Раздел 4.2

Выписка из Единого государственного реестра недвижимости об объекте недвижимости  
Сведения о частях земельного участка

<b>Земельный участок</b>			
(вид объекта недвижимости)			
Лист № __ Раздела <b>4.2</b>	Всего листов раздела <b>4.2</b> : __	Всего разделов: __	Всего листов выписки: __
<b>28.04.2022 № 99/2022/464579735</b>			
Кадастровый номер:		<b>78:31:0001185:3</b>	

Номер точки	Координаты, м		Описание закрепления на местности	Средняя квадратическая погрешность определения координат характерных точек границы части земельного участка, м
	X	Y		
1	2	3	4	5
48	94963.31	114188.2	данные отсутствуют	данные отсутствуют
48	94963.31	114188.2	данные отсутствуют	данные отсутствуют
49	94964.8	114190.25	данные отсутствуют	данные отсутствуют
49	94964.8	114190.25	данные отсутствуют	данные отсутствуют
49	94964.8	114190.25	данные отсутствуют	данные отсутствуют
49	94964.8	114190.25	данные отсутствуют	данные отсутствуют
49	94964.8	114190.25	данные отсутствуют	данные отсутствуют
49	94964.8	114190.25	данные отсутствуют	данные отсутствуют
50	94966.17	114192.38	данные отсутствуют	данные отсутствуют
50	94966.17	114192.38	данные отсутствуют	данные отсутствуют

50	94966.17	114192.38	данные отсутствуют	данные отсутствуют
50	94966.17	114192.38	данные отсутствуют	данные отсутствуют
50	94966.17	114192.38	данные отсутствуют	данные отсутствуют
51	94967.41	114194.6	данные отсутствуют	данные отсутствуют
51	94967.41	114194.6	данные отсутствуют	данные отсутствуют
51	94967.41	114194.6	данные отсутствуют	данные отсутствуют
51	94967.41	114194.6	данные отсутствуют	данные отсутствуют
51	94967.41	114194.6	данные отсутствуют	данные отсутствуют

Государственный регистратор		ФГИС ЕГРН
полное наименование должности	подпись	инициалы, фамилия

М.П.

Раздел 4.2

Выписка из Единого государственного реестра недвижимости об объекте недвижимости  
Сведения о частях земельного участка

<b>Земельный участок</b>			
<small>(вид объекта недвижимости)</small>			
Лист № ____ Раздела <b>4.2</b>	Всего листов раздела <b>4.2</b> : ____	Всего разделов: ____	Всего листов выписки: ____
<b>28.04.2022 № 99/2022/464579735</b>			
Кадастровый номер:		<b>78:31:0001185:3</b>	

Номер точки	Координаты, м		Описание закрепления на местности	Средняя квадратическая погрешность определения координат характерных точек границы части земельного участка, м
	X	Y		
1	2	3	4	5
51	94967.41	114194.6	данные отсутствуют	данные отсутствуют
52	94968.09	114209.99	данные отсутствуют	данные отсутствуют
52	94968.09	114209.99	данные отсутствуют	данные отсутствуют
52	94968.09	114209.99	данные отсутствуют	данные отсутствуют
52	94968.09	114209.99	данные отсутствуют	данные отсутствуют
52	94968.09	114209.99	данные отсутствуют	данные отсутствуют
52	94968.09	114209.99	данные отсутствуют	данные отсутствуют
53	94967.89	114209.99	данные отсутствуют	данные отсутствуют
53	94967.89	114209.99	данные отсутствуют	данные отсутствуют
53	94967.89	114209.99	данные отсутствуют	данные отсутствуют
53	94967.89	114209.99	данные отсутствуют	данные отсутствуют
53	94967.89	114209.99	данные отсутствуют	данные отсутствуют
53	94967.89	114209.99	данные отсутствуют	данные отсутствуют
54	94972.21	114304.41	данные отсутствуют	данные отсутствуют
54	94972.21	114304.41	данные отсутствуют	данные отсутствуют
54	94972.21	114304.41	данные отсутствуют	данные отсутствуют
54	94972.21	114304.41	данные отсутствуют	данные отсутствуют

Государственный регистратор		ФГИС ЕГРН
полное наименование должности	подпись	инициалы, фамилия

М.П.

Раздел 4.2

Выписка из Единого государственного реестра недвижимости об объекте недвижимости  
Сведения о частях земельного участка

<b>Земельный участок</b>			
<small>(вид объекта недвижимости)</small>			
Лист № ____ Раздела <b>4.2</b>	Всего листов раздела <b>4.2</b> : ____	Всего разделов: ____	Всего листов выписки: ____
<b>28.04.2022 № 99/2022/464579735</b>			
Кадастровый номер:		<b>78:31:0001185:3</b>	

Номер точки	Координаты, м		Описание закрепления на местности	Средняя квадратическая погрешность определения координат характерных точек границы части земельного участка, м
	X	Y		
1	2	3	4	5
54	94972.21	114304.41	данные отсутствуют	данные отсутствуют
54	94972.21	114304.41	данные отсутствуют	данные отсутствуют
55	94972.08	114304.44	данные отсутствуют	данные отсутствуют



55	94972.08	114304.44	данные отсутствуют	данные отсутствуют
55	94972.08	114304.44	данные отсутствуют	данные отсутствуют
55	94972.08	114304.44	данные отсутствуют	данные отсутствуют
55	94972.08	114304.44	данные отсутствуют	данные отсутствуют
55	94972.08	114304.44	данные отсутствуют	данные отсутствуют
56	94972.57	114309.4	данные отсутствуют	данные отсутствуют
56	94972.57	114309.4	данные отсутствуют	данные отсутствуют
56	94972.57	114309.4	данные отсутствуют	данные отсутствуют
56	94972.57	114309.4	данные отсутствуют	данные отсутствуют
56	94972.57	114309.4	данные отсутствуют	данные отсутствуют
56	94972.57	114309.4	данные отсутствуют	данные отсутствуют
57	94973.77	114309.67	данные отсутствуют	данные отсутствуют
57	94973.77	114309.67	данные отсутствуют	данные отсутствуют
57	94973.77	114309.67	данные отсутствуют	данные отсутствуют

Государственный регистратор		ФГИС ЕГРН
полное наименование должности	подпись	инициалы, фамилия

М.П.

Раздел 4.2

Выписка из Единого государственного реестра недвижимости об объекте недвижимости  
Сведения о частях земельного участка

<b>Земельный участок</b>			
(вид объекта недвижимости)			
Лист № ____ Раздела <b>4.2</b>	Всего листов раздела <b>4.2</b> : ____	Всего разделов: ____	Всего листов выписки: ____
<b>28.04.2022 № 99/2022/464579735</b>			
Кадастровый номер:		<b>78:31:0001185:3</b>	

Номер точки	Координаты, м		Описание закрепления на местности	Средняя квадратическая погрешность определения координат характерных точек границы части земельного участка, м
	X	Y		
1	2	3	4	5
57	94973.77	114309.67	данные отсутствуют	данные отсутствуют
57	94973.77	114309.67	данные отсутствуют	данные отсутствуют
57	94973.77	114309.67	данные отсутствуют	данные отсутствуют
58	94970.41	114324.4	данные отсутствуют	данные отсутствуют
58	94970.41	114324.4	данные отсутствуют	данные отсутствуют
58	94970.41	114324.4	данные отсутствуют	данные отсутствуют
58	94970.41	114324.4	данные отсутствуют	данные отсутствуют
58	94970.41	114324.4	данные отсутствуют	данные отсутствуют
58	94970.41	114324.4	данные отсутствуют	данные отсутствуют
58	94970.41	114324.4	данные отсутствуют	данные отсутствуют
59	94969.3	114324.2	данные отсутствуют	данные отсутствуют
59	94969.3	114324.2	данные отсутствуют	данные отсутствуют
59	94969.3	114324.2	данные отсутствуют	данные отсутствуют
59	94969.3	114324.2	данные отсутствуют	данные отсутствуют
59	94969.3	114324.2	данные отсутствуют	данные отсутствуют
59	94969.3	114324.2	данные отсутствуют	данные отсутствуют
60	94966.95	114328.58	данные отсутствуют	данные отсутствуют
60	94966.95	114328.58	данные отсутствуют	данные отсутствуют

Государственный регистратор		ФГИС ЕГРН
полное наименование должности	подпись	инициалы, фамилия

М.П.

Раздел 4.2

Выписка из Единого государственного реестра недвижимости об объекте недвижимости  
Сведения о частях земельного участка

<b>Земельный участок</b>			
(вид объекта недвижимости)			
Лист № ____ Раздела <b>4.2</b>	Всего листов раздела <b>4.2</b> : ____	Всего разделов: ____	Всего листов выписки: ____
<b>28.04.2022 № 99/2022/464579735</b>			
Кадастровый номер:		<b>78:31:0001185:3</b>	

Номер точки	Координаты, м		Описание закрепления на местности	Средняя квадратическая погрешность определения координат характерных точек границы части земельного участка, м
	X	Y		
1	2	3	4	5
60	94966.95	114328.58	данные отсутствуют	данные отсутствуют
60	94966.95	114328.58	данные отсутствуют	данные отсутствуют
60	94966.95	114328.58	данные отсутствуют	данные отсутствуют
60	94966.95	114328.58	данные отсутствуют	данные отсутствуют
61	94966.8	114328.56	данные отсутствуют	данные отсутствуют
61	94966.8	114328.56	данные отсутствуют	данные отсутствуют
61	94966.8	114328.56	данные отсутствуют	данные отсутствуют
61	94966.8	114328.56	данные отсутствуют	данные отсутствуют
61	94966.8	114328.56	данные отсутствуют	данные отсутствуют
61	94966.8	114328.56	данные отсутствуют	данные отсутствуют
62	94923.76	114412.5	данные отсутствуют	данные отсутствуют
62	94923.76	114412.5	данные отсутствуют	данные отсутствуют
62	94923.76	114412.5	данные отсутствуют	данные отсутствуют
62	94923.76	114412.5	данные отсутствуют	данные отсутствуют
62	94923.76	114412.5	данные отсутствуют	данные отсутствуют
62	94923.76	114412.5	данные отсутствуют	данные отсутствуют
62	94923.76	114412.5	данные отсутствуют	данные отсутствуют
62	94923.76	114412.5	данные отсутствуют	данные отсутствуют
62	94923.76	114412.5	данные отсутствуют	данные отсутствуют

Государственный регистратор		ФГИС ЕГРН
полное наименование должности	подпись	инициалы, фамилия

М.П.

Раздел 4.2

Выписка из Единого государственного реестра недвижимости об объекте недвижимости  
Сведения о частях земельного участка

<b>Земельный участок</b>			
(вид объекта недвижимости)			
Лист № ___ Раздела <b>4.2</b>	Всего листов раздела <b>4.2</b> : ___	Всего разделов: ___	Всего листов выписки: ___
<b>28.04.2022 № 99/2022/464579735</b>			
Кадастровый номер:		<b>78:31:0001185:3</b>	

Номер точки	Координаты, м		Описание закрепления на местности	Средняя квадратическая погрешность определения координат характерных точек границы части земельного участка, м
	X	Y		
1	2	3	4	5
62	94923.76	114412.5	данные отсутствуют	данные отсутствуют
62	94923.76	114412.5	данные отсутствуют	данные отсутствуют
62	94923.76	114412.5	данные отсутствуют	данные отсутствуют
63	94924.04	114412.66	данные отсутствуют	данные отсутствуют
63	94924.04	114412.66	данные отсутствуют	данные отсутствуют
63	94924.04	114412.66	данные отсутствуют	данные отсутствуют
63	94924.04	114412.66	данные отсутствуют	данные отсутствуют
63	94924.04	114412.66	данные отсутствуют	данные отсутствуют
63	94924.04	114412.66	данные отсутствуют	данные отсутствуют
63	94924.04	114412.66	данные отсутствуют	данные отсутствуют
63	94924.04	114412.66	данные отсутствуют	данные отсутствуют
63	94924.04	114412.66	данные отсутствуют	данные отсутствуют
63	94924.04	114412.66	данные отсутствуют	данные отсутствуют
63	94924.04	114412.66	данные отсутствуют	данные отсутствуют
63	94924.04	114412.66	данные отсутствуют	данные отсутствуют
63	94924.04	114412.66	данные отсутствуют	данные отсутствуют
63	94924.04	114412.66	данные отсутствуют	данные отсутствуют
64	94855.81	114378.93	данные отсутствуют	данные отсутствуют
64	94855.81	114378.93	данные отсутствуют	данные отсутствуют
65	94894.26	114385.73	данные отсутствуют	данные отсутствуют
65	94894.26	114385.73	данные отсутствуют	данные отсутствуют

Государственный регистратор		ФГИС ЕГРН
полное наименование должности	подпись	инициалы, фамилия

М.П.

Раздел 4.2

Выписка из Единого государственного реестра недвижимости об объекте недвижимости  
Сведения о частях земельного участка

<b>Земельный участок</b>			
(вид объекта недвижимости)			
Лист № ____ Раздела <b>4.2</b>	Всего листов раздела <b>4.2</b> : ____	Всего разделов: ____	Всего листов выписки: ____
<b>28.04.2022 № 99/2022/464579735</b>			
Кадастровый номер:		<b>78:31:0001185:3</b>	

Номер точки	Координаты, м		Описание закрепления на местности	Средняя квадратическая погрешность определения координат характерных точек границы части земельного участка, м
	X	Y		
1	2	3	4	5
66	94910.27	114353.59	данные отсутствуют	данные отсутствуют
66	94910.27	114353.59	данные отсутствуют	данные отсутствуют
67	94912.94	114348.14	данные отсутствуют	данные отсутствуют
67	94912.94	114348.14	данные отсутствуют	данные отсутствуют
68	94913.05	114348.03	данные отсутствуют	данные отсутствуют
68	94913.05	114348.03	данные отсутствуют	данные отсутствуют
69	94913.05	114347.92	данные отсутствуют	данные отсутствуют
69	94913.05	114347.92	данные отсутствуют	данные отсутствуют
70	94936.74	114300.66	данные отсутствуют	данные отсутствуют
70	94936.74	114300.66	данные отсутствуют	данные отсутствуют
71	94935.51	114262.18	данные отсутствуют	данные отсутствуют
71	94935.51	114262.18	данные отсутствуют	данные отсутствуют
72	94935.29	114255.96	данные отсутствуют	данные отсутствуют
72	94935.29	114255.96	данные отсутствуют	данные отсутствуют
73	94934.29	114218.37	данные отсутствуют	данные отсутствуют
73	94934.29	114218.37	данные отсутствуют	данные отсутствуют
74	94931.51	114207.81	данные отсутствуют	данные отсутствуют

Государственный регистратор		ФГИС ЕГРН
полное наименование должности	подпись	инициалы, фамилия

М.П.

Раздел 4.2

Выписка из Единого государственного реестра недвижимости об объекте недвижимости  
Сведения о частях земельного участка

<b>Земельный участок</b>			
(вид объекта недвижимости)			
Лист № ____ Раздела <b>4.2</b>	Всего листов раздела <b>4.2</b> : ____	Всего разделов: ____	Всего листов выписки: ____
<b>28.04.2022 № 99/2022/464579735</b>			
Кадастровый номер:		<b>78:31:0001185:3</b>	

Номер точки	Координаты, м		Описание закрепления на местности	Средняя квадратическая погрешность определения координат характерных точек границы части земельного участка, м
	X	Y		
1	2	3	4	5
74	94931.51	114207.81	данные отсутствуют	данные отсутствуют
75	94928.95	114201.14	данные отсутствуют	данные отсутствуют
75	94928.95	114201.14	данные отсутствуют	данные отсутствуют
76	94917.72	114171.88	данные отсутствуют	данные отсутствуют
76	94917.72	114171.88	данные отсутствуют	данные отсутствуют
77	94920.27	114171.51	данные отсутствуют	данные отсутствуют
77	94920.27	114171.51	данные отсутствуют	данные отсутствуют
78	94922.85	114171.27	данные отсутствуют	данные отсутствуют
78	94922.85	114171.27	данные отсутствуют	данные отсутствуют
79	94925.43	114171.16	данные отсутствуют	данные отсутствуют
79	94925.43	114171.16	данные отсутствуют	данные отсутствуют
80	94928.01	114171.18	данные отсутствуют	данные отсутствуют
80	94928.01	114171.18	данные отсутствуют	данные отсутствуют
81	94893.84	114182.52	данные отсутствуют	данные отсутствуют
82	94894.4	114183.21	данные отсутствуют	данные отсутствуют
83	94894.83	114183.99	данные отсутствуют	данные отсутствуют
84	94895.12	114184.83	данные отсутствуют	данные отсутствуют

Государственный регистратор		ФГИС ЕГРН
полное наименование должности	подпись	инициалы, фамилия

М.П.

Раздел 4.2

Выписка из Единого государственного реестра недвижимости об объекте недвижимости  
Сведения о частях земельного участка

<b>Земельный участок</b>			
<small>(вид объекта недвижимости)</small>			
Лист № ____ Раздела <b>4.2</b>	Всего листов раздела <b>4.2</b> : ____	Всего разделов: ____	Всего листов выписки: ____
<b>28.04.2022 № 99/2022/464579735</b>			
Кадастровый номер:		<b>78:31:0001185:3</b>	

Номер точки	Координаты, м		Описание закрепления на местности	Средняя квадратическая погрешность определения координат характерных точек границы части земельного участка, м
	X	Y		
1	2	3	4	5
85	94895.26	114185.72	данные отсутствуют	данные отсутствуют
86	94895.23	114186.61	данные отсутствуют	данные отсутствуют
87	94895.05	114187.48	данные отсутствуют	данные отсутствуют
88	94894.71	114188.31	данные отсутствуют	данные отсутствуют
89	94894.23	114189.06	данные отсутствуют	данные отсутствуют
90	94893.63	114189.72	данные отсутствуют	данные отсутствуют
91	94892.92	114190.26	данные отсутствуют	данные отсутствуют
92	94892.12	114190.67	данные отсутствуют	данные отсутствуют
93	94891.26	114190.92	данные отсутствуют	данные отсутствуют
94	94890.38	114191.02	данные отсутствуют	данные отсутствуют
95	94889.49	114190.97	данные отсутствуют	данные отсутствуют
96	94890.82	114185.11	данные отсутствуют	данные отсутствуют
97	94892.31	114183.78	данные отсутствуют	данные отсутствуют
98	94853.02	114384.54	данные отсутствуют	данные отсутствуют
99	94853.76	114385.02	данные отсутствуют	данные отсутствуют
100	94854.4	114385.63	данные отсутствуют	данные отсутствуют
101	94854.92	114386.35	данные отсутствуют	данные отсутствуют

Государственный регистратор		ФГИС ЕГРН
полное наименование должности	подпись	инициалы, фамилия

М.П.

Раздел 4.2

Выписка из Единого государственного реестра недвижимости об объекте недвижимости  
Сведения о частях земельного участка

<b>Земельный участок</b>			
<small>(вид объекта недвижимости)</small>			
Лист № ____ Раздела <b>4.2</b>	Всего листов раздела <b>4.2</b> : ____	Всего разделов: ____	Всего листов выписки: ____
<b>28.04.2022 № 99/2022/464579735</b>			
Кадастровый номер:		<b>78:31:0001185:3</b>	

Номер точки	Координаты, м		Описание закрепления на местности	Средняя квадратическая погрешность определения координат характерных точек границы части земельного участка, м
	X	Y		
1	2	3	4	5
102	94855.31	114387.15	данные отсутствуют	данные отсутствуют
103	94855.56	114388	данные отсутствуют	данные отсутствуют
104	94855.65	114388.89	данные отсутствуют	данные отсутствуют
105	94855.58	114389.77	данные отсутствуют	данные отсутствуют
106	94855.35	114390.63	данные отсутствуют	данные отсутствуют
107	94854.98	114391.43	данные отсутствуют	данные отсутствуют
108	94854.47	114392.16	данные отсутствуют	данные отсутствуют
109	94853.84	114392.79	данные отсутствуют	данные отсутствуют
110	94853.1	114393.29	данные отсутствуют	данные отсутствуют
111	94852.3	114393.65	данные отсутствуют	данные отсутствуют
112	94851.43	114393.87	данные отсутствуют	данные отсутствуют
113	94850.55	114393.93	данные отсутствуют	данные отсутствуют

114	94849.67	114393.84	данные отсутствуют	данные отсутствуют
115	94848.82	114393.59	данные отсутствуют	данные отсутствуют
116	94848.24	114393.36	данные отсутствуют	данные отсутствуют
117	94882.33	114325.51	данные отсутствуют	данные отсутствуют
118	94883.73	114325.38	данные отсутствуют	данные отсутствуют

Государственный регистратор		ФГИС ЕГРН
полное наименование должности	подпись	инициалы, фамилия

М.П.

Раздел 4.2

Выписка из Единого государственного реестра недвижимости об объекте недвижимости  
Сведения о частях земельного участка

<b>Земельный участок</b>			
(вид объекта недвижимости)			
Лист № ____ Раздела <b>4.2</b>	Всего листов раздела <b>4.2</b> : ____	Всего разделов: ____	Всего листов выписки: ____
<b>28.04.2022 № 99/2022/464579735</b>			
Кадастровый номер:		<b>78:31:0001185:3</b>	

Номер точки	Координаты, м		Описание закрепления на местности	Средняя квадратическая погрешность определения координат характерных точек границы части земельного участка, м
	X	Y		
1	2	3	4	5
119	94889.64	114325.3	данные отсутствуют	данные отсутствуют
120	94888.24	114322.92	данные отсутствуют	данные отсутствуют
121	94885.97	114318.18	данные отсутствуют	данные отсутствуют
122	94885.68	114317.51	данные отсутствуют	данные отсутствуют
123	94884.27	114314.28	данные отсутствуют	данные отсутствуют
124	94890.71	114224.47	данные отсутствуют	данные отсутствуют
125	94892.7	114221.21	данные отсутствуют	данные отсутствуют
126	94894.82	114218.03	данные отсутствуют	данные отсутствуют
127	94897.08	114214.95	данные отсутствуют	данные отсутствуют
128	94899.45	114211.96	данные отсутствуют	данные отсутствуют
129	94901.94	114209.06	данные отсутствуют	данные отсутствуют
130	94904.55	114206.27	данные отсутствуют	данные отсутствуют
131	94907.27	114203.59	данные отсутствуют	данные отсутствуют
132	94910.09	114201.02	данные отсутствуют	данные отсутствуют
133	94913.01	114198.56	данные отсутствуют	данные отсутствуют
134	94916.04	114196.22	данные отсутствуют	данные отсутствуют
135	94919.15	114194.01	данные отсутствуют	данные отсутствуют

Государственный регистратор		ФГИС ЕГРН
полное наименование должности	подпись	инициалы, фамилия

М.П.

Раздел 4.2

Выписка из Единого государственного реестра недвижимости об объекте недвижимости  
Сведения о частях земельного участка

<b>Земельный участок</b>			
(вид объекта недвижимости)			
Лист № ____ Раздела <b>4.2</b>	Всего листов раздела <b>4.2</b> : ____	Всего разделов: ____	Всего листов выписки: ____
<b>28.04.2022 № 99/2022/464579735</b>			
Кадастровый номер:		<b>78:31:0001185:3</b>	

Номер точки	Координаты, м		Описание закрепления на местности	Средняя квадратическая погрешность определения координат характерных точек границы части земельного участка, м
	X	Y		
1	2	3	4	5
136	94922.35	114191.93	данные отсутствуют	данные отсутствуют
137	94925.63	114189.97	данные отсутствуют	данные отсутствуют
138	94928.99	114188.15	данные отсутствуют	данные отсутствуют
139	94932.42	114186.47	данные отсутствуют	данные отсутствуют
140	94935.91	114184.93	данные отсутствуют	данные отсутствуют
141	94939.47	114183.53	данные отсутствуют	данные отсутствуют

142	94943.07	114182.27	данные отсутствуют	данные отсутствуют
143	94946.73	114181.16	данные отсутствуют	данные отсутствуют
144	94950.42	114180.2	данные отсутствуют	данные отсутствуют
145	94954.16	114179.39	данные отсутствуют	данные отсутствуют
146	94956.18	114180.92	данные отсутствуют	данные отсутствуют
147	94958.12	114182.57	данные отсутствуют	данные отсутствуют
148	94959.95	114184.34	данные отсутствуют	данные отсутствуют
149	94961.68	114186.21	данные отсутствуют	данные отсутствуют
150	94963.29	114188.17	данные отсутствуют	данные отсутствуют
151	94964.79	114190.23	данные отсутствуют	данные отсутствуют
152	94966.16	114192.37	данные отсутствуют	данные отсутствуют

Государственный регистратор		ФГИС ЕГРН
полное наименование должности	подпись	инициалы, фамилия

М.П.

Раздел 4.2

Выписка из Единого государственного реестра недвижимости об объекте недвижимости

**Сведения о частях земельного участка**

<b>Земельный участок</b>			
(вид объекта недвижимости)			
Лист № ____ Раздела <b>4.2</b>	Всего листов раздела <b>4.2</b> : ____	Всего разделов: ____	Всего листов выписки: ____
<b>28.04.2022 № 99/2022/464579735</b>			
Кадастровый номер:		<b>78:31:0001185:3</b>	

Номер точки	Координаты, м		Описание закрепления на местности	Средняя квадратическая погрешность определения координат характерных точек границы части земельного участка, м
	X	Y		
1	2	3	4	5
153	94890.32	114210.2	данные отсутствуют	данные отсутствуют
154	94890.99	114210.68	данные отсутствуют	данные отсутствуют
155	94891.58	114211.27	данные отсутствуют	данные отсутствуют
156	94892.06	114211.96	данные отсутствуют	данные отсутствуют
157	94892.41	114212.71	данные отсутствуют	данные отсутствуют
158	94892.64	114213.51	данные отсутствуют	данные отсутствуют
159	94892.73	114214.34	данные отсутствуют	данные отсутствуют
160	94892.69	114215.17	данные отсутствуют	данные отсутствуют
161	94892.5	114215.98	данные отсутствуют	данные отсутствуют
162	94892.19	114216.75	данные отсутствуют	данные отсутствуют
163	94891.75	114217.46	данные отсутствуют	данные отсутствуют
164	94891.19	114218.08	данные отсутствуют	данные отсутствуют
165	94890.55	114218.61	данные отсутствуют	данные отсутствуют
166	94891.96	114270.21	данные отсутствуют	данные отсутствуют
167	94891.79	114264.03	данные отсутствуют	данные отсутствуют
168	94892.27	114264.7	данные отсутствуют	данные отсутствуют
169	94892.64	114265.45	данные отсутствуют	данные отсутствуют

Государственный регистратор		ФГИС ЕГРН
полное наименование должности	подпись	инициалы, фамилия

М.П.

Раздел 4.2

Выписка из Единого государственного реестра недвижимости об объекте недвижимости

**Сведения о частях земельного участка**

<b>Земельный участок</b>			
(вид объекта недвижимости)			
Лист № ____ Раздела <b>4.2</b>	Всего листов раздела <b>4.2</b> : ____	Всего разделов: ____	Всего листов выписки: ____
<b>28.04.2022 № 99/2022/464579735</b>			
Кадастровый номер:		<b>78:31:0001185:3</b>	

Номер точки	Координаты, м		Описание закрепления на местности	Средняя квадратическая погрешность определения координат характерных точек границы части земельного участка, м
	X	Y		
1	2	3	4	5

170	94892.87	114266.26	данные отсутствуют	данные отсутствуют
171	94892.96	114267.08	данные отсутствуют	данные отсутствуют
172	94892.92	114267.92	данные отсутствуют	данные отсутствуют
173	94892.73	114268.73	данные отсутствуют	данные отсутствуют
174	94892.4	114269.5	данные отсутствуют	данные отсутствуют
175	94879.09	114332.03	данные отсутствуют	данные отсутствуют
176	94879.19	114332.85	данные отсутствуют	данные отсутствуют
177	94879.16	114333.69	данные отсутствуют	данные отсутствуют
178	94878.99	114334.5	данные отсутствуют	данные отсутствуют
179	94878.68	114335.28	данные отсутствуют	данные отсутствуют
180	94878.25	114335.99	данные отсутствуют	данные отсутствуют
181	94877.7	114336.62	данные отсутствуют	данные отсутствуют
182	94877.06	114337.15	данные отсутствуют	данные отсутствуют
183	94876.34	114337.57	данные отсутствуют	данные отсутствуют
184	94933.13	114171.5	данные отсутствуют	данные отсутствуют
185	94935.64	114171.82	данные отсутствуют	данные отсутствуют
186	94938.14	114172.29	данные отсутствуют	данные отсутствуют

Государственный регистратор		ФГИС ЕГРН
полное наименование должности	подпись	инициалы, фамилия

М.П.

Раздел 4.2

Выписка из Единого государственного реестра недвижимости об объекте недвижимости

## Сведения о частях земельного участка

<b>Земельный участок</b>			
(вид объекта недвижимости)			
Лист № ____ Раздела <b>4.2</b>	Всего листов раздела <b>4.2</b> : ____	Всего разделов: ____	Всего листов выписки: ____
<b>28.04.2022 № 99/2022/464579735</b>			
Кадастровый номер:		<b>78:31:0001185:3</b>	

Номер точки	Координаты, м		Описание закрепления на местности	Средняя квадратическая погрешность определения координат характерных точек границы части земельного участка, м
	X	Y		
1	2	3	4	5
187	94937.44	114172.77	данные отсутствуют	данные отсутствуют
188	94936.67	114173.13	данные отсутствуют	данные отсутствуют
189	94935.85	114173.37	данные отсутствуют	данные отсутствуют
190	94935.01	114173.47	данные отсутствуют	данные отсутствуют
191	94934.16	114173.43	данные отсутствуют	данные отсутствуют
192	94933.33	114173.25	данные отсутствуют	данные отсутствуют
193	94932.53	114172.94	данные отсутствуют	данные отсутствуют
194	94931.8	114172.51	данные отсутствуют	данные отсутствуют
195	94931.15	114171.97	данные отсутствуют	данные отсутствуют
196	94907.03	114174.87	данные отсутствуют	данные отсутствуют
197	94891.22	114185.92	данные отсутствуют	данные отсутствуют
198	94889.41	114187.21	данные отсутствуют	данные отсутствуют
199	94891.32	114184.65	данные отсутствуют	данные отсутствуют
200	94893.33	114182.92	данные отсутствуют	данные отсутствуют
201	94895.43	114181.29	данные отсутствуют	данные отсутствуют
202	94897.61	114179.77	данные отсутствуют	данные отсутствуют
203	94899.87	114178.37	данные отсутствуют	данные отсутствуют

Государственный регистратор		ФГИС ЕГРН
полное наименование должности	подпись	инициалы, фамилия

М.П.

Раздел 4.2

Выписка из Единого государственного реестра недвижимости об объекте недвижимости

## Сведения о частях земельного участка

<b>Земельный участок</b>			
(вид объекта недвижимости)			
Лист № ____ Раздела <b>4.2</b>	Всего листов раздела <b>4.2</b> : ____	Всего разделов: ____	Всего листов выписки: ____

28.04.2022 № 99/2022/464579735

Кадастровый номер:

78:31:0001185:3

Номер точки	Координаты, м		Описание закрепления на местности	Средняя квадратическая погрешность определения координат характерных точек границы части земельного участка, м
	X	Y		
1	2	3	4	5
204	94902.19	114177.08	данные отсутствуют	данные отсутствуют
205	94904.58	114175.91	данные отсутствуют	данные отсутствуют
206	94961.3	114185.78	данные отсутствуют	данные отсутствуют
207	94958.23	114186.62	данные отсутствуют	данные отсутствуют
208	94956.57	114187.03	данные отсутствуют	данные отсутствуют
209	94954.89	114187.29	данные отсутствуют	данные отсутствуют
210	94953.19	114187.4	данные отсутствуют	данные отсутствуют
211	94951.49	114187.37	данные отсутствуют	данные отсутствуют
212	94949.79	114187.18	данные отсутствуют	данные отсутствуют
213	94948.12	114186.85	данные отсутствуют	данные отсутствуют
214	94946.49	114186.36	данные отсутствуют	данные отсутствуют
215	94944.91	114185.74	данные отсутствуют	данные отсутствуют
216	94943.38	114184.98	данные отсутствуют	данные отсутствуют
217	94941.93	114184.08	данные отсутствуют	данные отсутствуют
218	94940.57	114183.07	данные отсутствуют	данные отсутствуют
219	94939.3	114181.93	данные отсутствуют	данные отсутствуют
220	94938.13	114180.69	данные отсутствуют	данные отсутствуют

Государственный регистратор		ФГИС ЕГРН
полное наименование должности	подпись	инициалы, фамилия

М.П.

Раздел 4.2

Выписка из Единого государственного реестра недвижимости об объекте недвижимости  
Сведения о частях земельного участка

<b>Земельный участок</b>			
(вид объекта недвижимости)			
Лист № ____ Раздела <b>4.2</b>	Всего листов раздела <b>4.2</b> : ____	Всего разделов: ____	Всего листов выписки: ____
<b>28.04.2022 № 99/2022/464579735</b>			
Кадастровый номер:		78:31:0001185:3	

Номер точки	Координаты, м		Описание закрепления на местности	Средняя квадратическая погрешность определения координат характерных точек границы части земельного участка, м
	X	Y		
1	2	3	4	5
221	94937.08	114179.35	данные отсутствуют	данные отсутствуют
222	94936.15	114177.92	данные отсутствуют	данные отсутствуют
223	94935.35	114176.42	данные отсутствуют	данные отсутствуют
224	94934.69	114174.85	данные отсутствуют	данные отсутствуют
225	94934.17	114173.23	данные отсутствуют	данные отсутствуют
226	94933.8	114171.57	данные отсутствуют	данные отсутствуют
227	94936.21	114171.91	данные отсутствуют	данные отсутствуют
228	94938.59	114172.38	данные отсутствуют	данные отсутствуют
229	94940.95	114172.99	данные отсутствуют	данные отсутствуют
230	94943.27	114173.73	данные отсутствуют	данные отсутствуют
231	94945.54	114174.6	данные отсутствуют	данные отсутствуют
232	94947.77	114175.59	данные отсутствуют	данные отсутствуют
233	94949.93	114176.71	данные отсутствуют	данные отсутствуют
234	94952.02	114177.95	данные отсутствуют	данные отсутствуют
235	94954.05	114179.3	данные отсутствуют	данные отсутствуют
236	94955.99	114180.76	данные отсутствуют	данные отсутствуют
237	94957.85	114182.33	данные отсутствуют	данные отсутствуют

Государственный регистратор		ФГИС ЕГРН
полное наименование должности	подпись	инициалы, фамилия

М.П.



Выписка из Единого государственного реестра недвижимости об объекте недвижимости  
Сведения о частях земельного участка

<b>Земельный участок</b>			
<small>(вид объекта недвижимости)</small>			
Лист № ____ Раздела <b>4.2</b>	Всего листов раздела <b>4.2</b> : ____	Всего разделов: ____	Всего листов выписки: ____
<b>28.04.2022 № 99/2022/464579735</b>			
Кадастровый номер:		<b>78:31:0001185:3</b>	

Номер точки	Координаты, м		Описание закрепления на местности	Средняя квадратическая погрешность определения координат характерных точек границы части земельного участка, м
	X	Y		
1	2	3	4	5
238	94959.62	114184.01	данные отсутствуют	данные отсутствуют
239	94889.4	114186.71	данные отсутствуют	данные отсутствуют
240	94890	114187.55	данные отсутствуют	данные отсутствуют
241	94890.19	114187.89	данные отсутствуют	данные отсутствуют
242	94890.32	114188.26	данные отсутствуют	данные отсутствуют
243	94890.38	114188.66	данные отсутствуют	данные отсутствуют
244	94892.83	114278.46	данные отсутствуют	данные отсутствуют
245	94892.27	114281.35	данные отсутствуют	данные отсутствуют
246	94890.78	114288.99	данные отсутствуют	данные отсутствуют
247	94885.22	114317.41	данные отсутствуют	данные отсутствуют
248	94884.49	114321.16	данные отсутствуют	данные отсутствуют
249	94884.09	114323.19	данные отсутствуют	данные отсутствуют
250	94884.09	114323.26	данные отсутствуют	данные отсутствуют
251	94884.42	114323.71	данные отсутствуют	данные отсутствуют
252	94884.61	114324.23	данные отсутствуют	данные отсутствуют
253	94884.65	114324.79	данные отсутствуют	данные отсутствуют
254	94884.53	114325.33	данные отсутствуют	данные отсутствуют

Государственный регистратор		ФГИС ЕГРН
полное наименование должности	подпись	инициалы, фамилия

М.П.

Раздел 4.2

Выписка из Единого государственного реестра недвижимости об объекте недвижимости  
Сведения о частях земельного участка

<b>Земельный участок</b>			
<small>(вид объекта недвижимости)</small>			
Лист № ____ Раздела <b>4.2</b>	Всего листов раздела <b>4.2</b> : ____	Всего разделов: ____	Всего листов выписки: ____
<b>28.04.2022 № 99/2022/464579735</b>			
Кадастровый номер:		<b>78:31:0001185:3</b>	

Номер точки	Координаты, м		Описание закрепления на местности	Средняя квадратическая погрешность определения координат характерных точек границы части земельного участка, м
	X	Y		
1	2	3	4	5
255	94884.27	114325.82	данные отсутствуют	данные отсутствуют
256	94883.88	114326.22	данные отсутствуют	данные отсутствуют
257	94883.4	114326.5	данные отсутствуют	данные отсутствуют
258	94882.86	114326.64	данные отсутствуют	данные отсутствуют
259	94843.86	114405.09	данные отсутствуют	данные отсутствуют
260	94910.67	114424.17	данные отсутствуют	данные отсутствуют
261	94911.04	114424.29	данные отсутствуют	данные отсутствуют
262	94911.36	114424.51	данные отсутствуют	данные отсутствуют
263	94911.61	114424.83	данные отсутствуют	данные отсутствуют
264	94916.24	114172.15	данные отсутствуют	данные отсутствуют
265	94889.49	114191.2	данные отсутствуют	данные отсутствуют
266	94891.43	114184.55	данные отсутствуют	данные отсутствуют
267	94893.57	114182.73	данные отсутствуют	данные отсутствуют
268	94895.8	114181.03	данные отсутствуют	данные отсутствуют
269	94898.12	114179.45	данные отсутствуют	данные отсутствуют

270	94900.52	114177.99	данные отсутствуют	данные отсутствуют
271	94902.99	114176.67	данные отсутствуют	данные отсутствуют

Государственный регистратор		ФГИС ЕГРН
полное наименование должности	подпись	инициалы, фамилия

М.П.

Раздел 4.2

Выписка из Единого государственного реестра недвижимости об объекте недвижимости  
Сведения о частях земельного участка

<b>Земельный участок</b>			
(вид объекта недвижимости)			
Лист № __ Раздела <b>4.2</b>	Всего листов раздела <b>4.2</b> : __	Всего разделов: __	Всего листов выписки: __
<b>28.04.2022 № 99/2022/464579735</b>			
Кадастровый номер:		<b>78:31:0001185:3</b>	

Номер точки	Координаты, м		Описание закрепления на местности	Средняя квадратическая погрешность определения координат характерных точек границы части земельного участка, м
	X	Y		
1	2	3	4	5
272	94905.54	114175.48	данные отсутствуют	данные отсутствуют
273	94908.14	114174.43	данные отсутствуют	данные отсутствуют
274	94910.8	114173.52	данные отсутствуют	данные отсутствуют
275	94913.5	114172.76	данные отсутствуют	данные отсутствуют
276	94879.11	114415.84	данные отсутствуют	данные отсутствуют
276	94879.11	114415.84	данные отсутствуют	данные отсутствуют
277	94879.53	114414.74	данные отсутствуют	данные отсутствуют
277	94879.53	114414.74	данные отсутствуют	данные отсутствуют
278	94936.19	114300.62	данные отсутствуют	данные отсутствуют
278	94936.19	114300.62	данные отсутствуют	данные отсутствуют
279	94933.76	114218.81	данные отсутствуют	данные отсутствуют
279	94933.76	114218.81	данные отсутствуют	данные отсутствуют
280	94930.97	114208.28	данные отсутствуют	данные отсутствуют
280	94930.97	114208.28	данные отсутствуют	данные отсутствуют
281	94917.18	114171.98	данные отсутствуют	данные отсутствуют
281	94917.18	114171.98	данные отсутствуют	данные отсутствуют
282	94856.19	114378.15	данные отсутствуют	данные отсутствуют

Государственный регистратор		ФГИС ЕГРН
полное наименование должности	подпись	инициалы, фамилия

М.П.

Раздел 4.2

Выписка из Единого государственного реестра недвижимости об объекте недвижимости  
Сведения о частях земельного участка

<b>Земельный участок</b>			
(вид объекта недвижимости)			
Лист № __ Раздела <b>4.2</b>	Всего листов раздела <b>4.2</b> : __	Всего разделов: __	Всего листов выписки: __
<b>28.04.2022 № 99/2022/464579735</b>			
Кадастровый номер:		<b>78:31:0001185:3</b>	

Номер точки	Координаты, м		Описание закрепления на местности	Средняя квадратическая погрешность определения координат характерных точек границы части земельного участка, м
	X	Y		
1	2	3	4	5
282	94856.19	114378.15	данные отсутствуют	данные отсутствуют
282	94856.19	114378.15	данные отсутствуют	данные отсутствуют
282	94856.19	114378.15	данные отсутствуют	данные отсутствуют
283	94933.44	114393.63	данные отсутствуют	данные отсутствуют
283	94933.44	114393.63	данные отсутствуют	данные отсутствуют
283	94933.44	114393.63	данные отсутствуют	данные отсутствуют
283	94933.44	114393.63	данные отсутствуют	данные отсутствуют

Государственный регистратор		ФГИС ЕГРН
-----------------------------	--	-----------

полное наименование должности	подпись	инициалы, фамилия
-------------------------------	---------	-------------------

М.П.

Сведения о характерных точках границы части (частей) земельного участка				
Учетный номер части: 21				
Система координат: МСК-05				
Зона №				
Номер точки	Координаты, м		Описание закрепления на местности	Средняя квадратическая погрешность определения координат характерных точек границы части земельного участка, м
	X	Y		
1	2	3	4	5
1	94916.92	114426.32	данные отсутствуют	данные отсутствуют
1	94916.92	114426.32	данные отсутствуют	данные отсутствуют
1	94916.92	114426.32	данные отсутствуют	данные отсутствуют
1	94916.92	114426.32	данные отсутствуют	данные отсутствуют
1	94916.92	114426.32	данные отсутствуют	данные отсутствуют
1	94916.92	114426.32	данные отсутствуют	данные отсутствуют
1	94916.92	114426.32	данные отсутствуют	данные отсутствуют
1	94916.92	114426.32	данные отсутствуют	данные отсутствуют
1	94916.92	114426.32	данные отсутствуют	данные отсутствуют
1	94916.92	114426.32	данные отсутствуют	данные отсутствуют
1	94916.92	114426.32	данные отсутствуют	данные отсутствуют
2	94913.41	114425.35	данные отсутствуют	данные отсутствуют
2	94913.41	114425.35	данные отсутствуют	данные отсутствуют
2	94913.41	114425.35	данные отсутствуют	данные отсутствуют
2	94913.41	114425.35	данные отсутствуют	данные отсутствуют
2	94913.41	114425.35	данные отсутствуют	данные отсутствуют
2	94913.41	114425.35	данные отсутствуют	данные отсутствуют
Государственный регистратор				ФГИС ЕГРН
полное наименование должности			подпись	инициалы, фамилия

М.П.

Раздел 4.2

Выписка из Единого государственного реестра недвижимости об объекте недвижимости

## Сведения о частях земельного участка

<b>Земельный участок</b>			
(вид объекта недвижимости)			
Лист № ____ Раздела <b>4.2</b>	Всего листов раздела <b>4.2</b> : ____	Всего разделов: ____	Всего листов выписки: ____
<b>28.04.2022 № 99/2022/464579735</b>			
Кадастровый номер:		<b>78:31:0001185:3</b>	

Номер точки	Координаты, м		Описание закрепления на местности	Средняя квадратическая погрешность определения координат характерных точек границы части земельного участка, м
	X	Y		
1	2	3	4	5
2	94913.41	114425.35	данные отсутствуют	данные отсутствуют
2	94913.41	114425.35	данные отсутствуют	данные отсутствуют
2	94913.41	114425.35	данные отсутствуют	данные отсутствуют
2	94913.41	114425.35	данные отсутствуют	данные отсутствуют
3	94905.36	114423.03	данные отсутствуют	данные отсутствуют
3	94905.36	114423.03	данные отсутствуют	данные отсутствуют
3	94905.36	114423.03	данные отсутствуют	данные отсутствуют
3	94905.36	114423.03	данные отсутствуют	данные отсутствуют
3	94905.36	114423.03	данные отсутствуют	данные отсутствуют

Выписка из Единого государственного реестра недвижимости об объекте недвижимости  
Сведения о частях земельного участка

Земельный участок				
<small>(вид объекта недвижимости)</small>				
Лист № ____ Раздела <b>4.2</b>		Всего листов раздела <b>4.2</b> : ____		Всего разделов: ____
28.04.2022 № 99/2022/464579735				
Кадастровый номер:			78:31:0001185:3	
Сведения о характерных точках границы части (частей) земельного участка				
Учетный номер части: 21				
Система координат: МСК-05				
Зона №				
Номер точки	Координаты, м		Описание закрепления на местности	Средняя квадратическая погрешность определения координат характерных точек границы части земельного участка, м
	X	Y		
1	2	3	4	5
1	94916.92	114426.32	данные отсутствуют	данные отсутствуют
1	94916.92	114426.32	данные отсутствуют	данные отсутствуют
1	94916.92	114426.32	данные отсутствуют	данные отсутствуют
1	94916.92	114426.32	данные отсутствуют	данные отсутствуют
1	94916.92	114426.32	данные отсутствуют	данные отсутствуют
1	94916.92	114426.32	данные отсутствуют	данные отсутствуют
1	94916.92	114426.32	данные отсутствуют	данные отсутствуют
1	94916.92	114426.32	данные отсутствуют	данные отсутствуют
1	94916.92	114426.32	данные отсутствуют	данные отсутствуют
1	94916.92	114426.32	данные отсутствуют	данные отсутствуют
2	94913.41	114425.35	данные отсутствуют	данные отсутствуют
2	94913.41	114425.35	данные отсутствуют	данные отсутствуют
2	94913.41	114425.35	данные отсутствуют	данные отсутствуют
2	94913.41	114425.35	данные отсутствуют	данные отсутствуют
2	94913.41	114425.35	данные отсутствуют	данные отсутствуют
2	94913.41	114425.35	данные отсутствуют	данные отсутствуют

Государственный регистратор		ФГИС ЕГРН
полное наименование должности	подпись	инициалы, фамилия

М.П.

Раздел 4.2

Выписка из Единого государственного реестра недвижимости об объекте недвижимости  
Сведения о частях земельного участка

Земельный участок				
<small>(вид объекта недвижимости)</small>				
Лист № ____ Раздела <b>4.2</b>		Всего листов раздела <b>4.2</b> : ____		Всего разделов: ____
28.04.2022 № 99/2022/464579735				
Кадастровый номер:			78:31:0001185:3	
Номер точки	Координаты, м		Описание закрепления на местности	Средняя квадратическая погрешность определения координат характерных точек границы части земельного участка, м
	X	Y		
1	2	3	4	5
2	94913.41	114425.35	данные отсутствуют	данные отсутствуют
2	94913.41	114425.35	данные отсутствуют	данные отсутствуют
2	94913.41	114425.35	данные отсутствуют	данные отсутствуют
2	94913.41	114425.35	данные отсутствуют	данные отсутствуют
3	94905.36	114423.03	данные отсутствуют	данные отсутствуют
3	94905.36	114423.03	данные отсутствуют	данные отсутствуют
3	94905.36	114423.03	данные отсутствуют	данные отсутствуют
3	94905.36	114423.03	данные отсутствуют	данные отсутствуют
3	94905.36	114423.03	данные отсутствуют	данные отсутствуют
3	94905.36	114423.03	данные отсутствуют	данные отсутствуют
3	94905.36	114423.03	данные отсутствуют	данные отсутствуют
3	94905.36	114423.03	данные отсутствуют	данные отсутствуют
3	94905.36	114423.03	данные отсутствуют	данные отсутствуют

3	94905.36	114423.03	данные отсутствуют	данные отсутствуют
3	94905.36	114423.03	данные отсутствуют	данные отсутствуют
3	94905.36	114423.03	данные отсутствуют	данные отсутствуют
4	94853.74	114408.89	данные отсутствуют	данные отсутствуют
4	94853.74	114408.89	данные отсутствуют	данные отсутствуют
Государственный регистратор				ФГИС ЕГРН
полное наименование должности			подпись	инициалы, фамилия

М.П.

Раздел 4.2

Выписка из Единого государственного реестра недвижимости об объекте недвижимости  
Сведения о частях земельного участка

<b>Земельный участок</b>			
<small>(вид объекта недвижимости)</small>			
Лист № __ Раздела <b>4.2</b>	Всего листов раздела <b>4.2</b> : __	Всего разделов: __	Всего листов выписки: __
<b>28.04.2022 № 99/2022/464579735</b>			
Кадастровый номер:		<b>78:31:0001185:3</b>	

Номер точки	Координаты, м		Описание закрепления на местности	Средняя квадратическая погрешность определения координат характерных точек границы части земельного участка, м
	X	Y		
1	2	3	4	5
4	94853.74	114408.89	данные отсутствуют	данные отсутствуют
4	94853.74	114408.89	данные отсутствуют	данные отсутствуют
4	94853.74	114408.89	данные отсутствуют	данные отсутствуют
4	94853.74	114408.89	данные отсутствуют	данные отсутствуют
4	94853.74	114408.89	данные отсутствуют	данные отсутствуют
4	94853.74	114408.89	данные отсутствуют	данные отсутствуют
4	94853.74	114408.89	данные отсутствуют	данные отсутствуют
4	94853.74	114408.89	данные отсутствуют	данные отсутствуют
5	94845.61	114406.66	данные отсутствуют	данные отсутствуют
5	94845.61	114406.66	данные отсутствуют	данные отсутствуют
5	94845.61	114406.66	данные отсутствуют	данные отсутствуют
5	94845.61	114406.66	данные отсутствуют	данные отсутствуют
5	94845.61	114406.66	данные отсутствуют	данные отсутствуют
5	94845.61	114406.66	данные отсутствуют	данные отсутствуют
5	94845.61	114406.66	данные отсутствуют	данные отсутствуют
5	94845.61	114406.66	данные отсутствуют	данные отсутствуют
5	94845.61	114406.66	данные отсутствуют	данные отсутствуют
5	94845.61	114406.66	данные отсутствуют	данные отсутствуют
6	94841.96	114405.7	данные отсутствуют	данные отсутствуют

Государственный регистратор				ФГИС ЕГРН
полное наименование должности			подпись	инициалы, фамилия

М.П.

Раздел 4.2

Выписка из Единого государственного реестра недвижимости об объекте недвижимости  
Сведения о частях земельного участка

<b>Земельный участок</b>			
<small>(вид объекта недвижимости)</small>			
Лист № __ Раздела <b>4.2</b>	Всего листов раздела <b>4.2</b> : __	Всего разделов: __	Всего листов выписки: __
<b>28.04.2022 № 99/2022/464579735</b>			
Кадастровый номер:		<b>78:31:0001185:3</b>	

Номер точки	Координаты, м		Описание закрепления на местности	Средняя квадратическая погрешность определения координат характерных точек границы части земельного участка, м
	X	Y		
1	2	3	4	5
6	94841.96	114405.7	данные отсутствуют	данные отсутствуют
6	94841.96	114405.7	данные отсутствуют	данные отсутствуют
6	94841.96	114405.7	данные отсутствуют	данные отсутствуют
6	94841.96	114405.7	данные отсутствуют	данные отсутствуют
6	94841.96	114405.7	данные отсутствуют	данные отсутствуют
6	94841.96	114405.7	данные отсутствуют	данные отсутствуют

6	94841.96	114405.7	данные отсутствуют	данные отсутствуют
6	94841.96	114405.7	данные отсутствуют	данные отсутствуют
7	94848.98	114391.9	данные отсутствуют	данные отсутствуют
7	94848.98	114391.9	данные отсутствуют	данные отсутствуют
7	94848.98	114391.9	данные отсутствуют	данные отсутствуют
7	94848.98	114391.9	данные отсутствуют	данные отсутствуют
7	94848.98	114391.9	данные отсутствуют	данные отсутствуют
7	94848.98	114391.9	данные отсутствуют	данные отсутствуют
7	94848.98	114391.9	данные отсутствуют	данные отсутствуют
7	94848.98	114391.9	данные отсутствуют	данные отсутствуют
7	94848.98	114391.9	данные отсутствуют	данные отсутствуют
7	94848.98	114391.9	данные отсутствуют	данные отсутствуют

Государственный регистратор		ФГИС ЕГРН
полное наименование должности	подпись	инициалы, фамилия

М.П.

Раздел 4.2

Выписка из Единого государственного реестра недвижимости об объекте недвижимости

**Сведения о частях земельного участка**

<b>Земельный участок</b>			
(вид объекта недвижимости)			
Лист № ____ Раздела <b>4.2</b>	Всего листов раздела <b>4.2</b> : ____	Всего разделов: ____	Всего листов выписки: ____
<b>28.04.2022 № 99/2022/464579735</b>			
Кадастровый номер:		<b>78:31:0001185:3</b>	

Номер точки	Координаты, м		Описание закрепления на местности	Средняя квадратическая погрешность определения координат характерных точек границы части земельного участка, м
	X	Y		
1	2	3	4	5
7	94848.98	114391.9	данные отсутствуют	данные отсутствуют
8	94849.3	114392.03	данные отсутствуют	данные отсутствуют
8	94849.3	114392.03	данные отсутствуют	данные отсутствуют
8	94849.3	114392.03	данные отсутствуют	данные отсутствуют
8	94849.3	114392.03	данные отсутствуют	данные отсутствуют
8	94849.3	114392.03	данные отсутствуют	данные отсутствуют
8	94849.3	114392.03	данные отсутствуют	данные отсутствуют
8	94849.3	114392.03	данные отсутствуют	данные отсутствуют
8	94849.3	114392.03	данные отсутствуют	данные отсутствуют
8	94849.3	114392.03	данные отсутствуют	данные отсутствуют
8	94849.3	114392.03	данные отсутствуют	данные отсутствуют
8	94849.3	114392.03	данные отсутствуют	данные отсутствуют
8	94849.3	114392.03	данные отсутствуют	данные отсутствуют
8	94849.3	114392.03	данные отсутствуют	данные отсутствуют
9	94886.24	114317.63	данные отсутствуют	данные отсутствуют
9	94886.24	114317.63	данные отсутствуют	данные отсутствуют
10	94883.68	114317.08	данные отсутствуют	данные отсутствуют
10	94883.68	114317.08	данные отсутствуют	данные отсутствуют
11	94886.34	114304.4	данные отсутствуют	данные отсутствуют
11	94886.34	114304.4	данные отсутствуют	данные отсутствуют

Государственный регистратор		ФГИС ЕГРН
полное наименование должности	подпись	инициалы, фамилия

М.П.

Раздел 4.2

Выписка из Единого государственного реестра недвижимости об объекте недвижимости

**Сведения о частях земельного участка**

<b>Земельный участок</b>			
(вид объекта недвижимости)			
Лист № ____ Раздела <b>4.2</b>	Всего листов раздела <b>4.2</b> : ____	Всего разделов: ____	Всего листов выписки: ____
<b>28.04.2022 № 99/2022/464579735</b>			
Кадастровый номер:		<b>78:31:0001185:3</b>	

Номер точки	Координаты, м		Описание закрепления на местности	Средняя квадратическая погрешность определения координат характерных точек границы части земельного участка, м
	X	Y		
1	2	3	4	5

11	94886.34	114304.4	данные отсутствуют	данные отсутствуют
12	94886.98	114301.4	данные отсутствуют	данные отсутствуют
12	94886.98	114301.4	данные отсутствуют	данные отсутствуют
12	94886.98	114301.4	данные отсутствуют	данные отсутствуют
13	94889.85	114288.78	данные отсутствуют	данные отсутствуют
13	94889.85	114288.78	данные отсутствуют	данные отсутствуют
13	94889.85	114288.78	данные отсутствуют	данные отсутствуют
14	94892.49	114289.37	данные отсутствуют	данные отсутствуют
14	94892.49	114289.37	данные отсутствуют	данные отсутствуют
15	94890.09	114201.87	данные отсутствуют	данные отсутствуют
15	94890.09	114201.87	данные отсутствуют	данные отсутствуют
16	94889.7	114201.85	данные отсутствуют	данные отсутствуют
16	94889.7	114201.85	данные отсутствуют	данные отсутствуют
17	94889.4	114186.49	данные отсутствуют	данные отсутствуют
17	94889.4	114186.49	данные отсутствуют	данные отсутствуют
17	94889.4	114186.49	данные отсутствуют	данные отсутствуют
17	94889.4	114186.49	данные отсутствуют	данные отсутствуют
Государственный регистратор				ФГИС ЕГРН
полное наименование должности			подпись	инициалы, фамилия

М.П.

Раздел 4.2

Выписка из Единого государственного реестра недвижимости об объекте недвижимости  
Сведения о частях земельного участка

<b>Земельный участок</b>			
(вид объекта недвижимости)			
Лист № ____ Раздела <b>4.2</b>	Всего листов раздела <b>4.2</b> : ____	Всего разделов: ____	Всего листов выписки: ____
<b>28.04.2022 № 99/2022/464579735</b>			
Кадастровый номер:		<b>78:31:0001185:3</b>	

Номер точки	Координаты, м		Описание закрепления на местности	Средняя квадратическая погрешность определения координат характерных точек границы части земельного участка, м
	X	Y		
1	2	3	4	5
18	94891.45	114184.54	данные отсутствуют	данные отсутствуют
19	94893.6	114182.7	данные отсутствуют	данные отсутствуют
20	94895.86	114180.98	данные отсутствуют	данные отсутствуют
21	94898.2	114179.39	данные отсутствуют	данные отсутствуют
22	94900.62	114177.93	данные отсутствуют	данные отсутствуют
23	94903.13	114176.6	данные отсутствуют	данные отсутствуют
24	94905.69	114175.41	данные отсутствуют	данные отсутствуют
25	94908.32	114174.36	данные отсутствуют	данные отсутствуют
26	94911.01	114173.46	данные отсутствуют	данные отсутствуют
27	94913.73	114172.7	данные отсутствуют	данные отсутствуют
28	94916.5	114172.09	данные отсутствуют	данные отсутствуют
29	94919.29	114171.63	данные отсутствуют	данные отсутствуют
29	94919.29	114171.63	данные отсутствуют	данные отсутствуют
29	94919.29	114171.63	данные отсутствуют	данные отсутствуют
30	94922.11	114171.32	данные отсутствуют	данные отсутствуют
30	94922.11	114171.32	данные отсутствуют	данные отсутствуют
30	94922.11	114171.32	данные отсутствуют	данные отсутствуют
Государственный регистратор				ФГИС ЕГРН
полное наименование должности			подпись	инициалы, фамилия

М.П.

Раздел 4.2

Выписка из Единого государственного реестра недвижимости об объекте недвижимости  
Сведения о частях земельного участка

<b>Земельный участок</b>			
(вид объекта недвижимости)			
Лист № ____ Раздела <b>4.2</b>	Всего листов раздела <b>4.2</b> : ____	Всего разделов: ____	Всего листов выписки: ____

28.04.2022 № 99/2022/464579735

Кадастровый номер:

78:31:0001185:3

Номер точки	Координаты, м		Описание закрепления на местности	Средняя квадратическая погрешность определения координат характерных точек границы части земельного участка, м
	X	Y		
1	2	3	4	5
31	94924.94	114171.17	данные отсутствуют	данные отсутствуют
31	94924.94	114171.17	данные отсутствуют	данные отсутствуют
31	94924.94	114171.17	данные отсутствуют	данные отсутствуют
32	94927.77	114171.17	данные отсутствуют	данные отсутствуют
32	94927.77	114171.17	данные отсутствуют	данные отсутствуют
32	94927.77	114171.17	данные отсутствуют	данные отсутствуют
33	94930.6	114171.33	данные отсутствуют	данные отсутствуют
33	94930.6	114171.33	данные отсутствуют	данные отсутствуют
33	94930.6	114171.33	данные отсутствуют	данные отсутствуют
33	94930.6	114171.33	данные отсутствуют	данные отсутствуют
33	94930.6	114171.33	данные отсутствуют	данные отсутствуют
33	94930.6	114171.33	данные отсутствуют	данные отсутствуют
34	94933.12	114171.5	данные отсутствуют	данные отсутствуют
34	94933.12	114171.5	данные отсутствуют	данные отсутствуют
34	94933.12	114171.5	данные отсутствуют	данные отсутствуют
34	94933.12	114171.5	данные отсутствуют	данные отсутствуют
34	94933.12	114171.5	данные отсутствуют	данные отсутствуют

Государственный регистратор		ФГИС ЕГРН
полное наименование должности	подпись	инициалы, фамилия

М.П.

Раздел 4.2

Выписка из Единого государственного реестра недвижимости об объекте недвижимости  
Сведения о частях земельного участка

<b>Земельный участок</b>			
(вид объекта недвижимости)			
Лист № ____ Раздела <b>4.2</b>	Всего листов раздела <b>4.2</b> : ____	Всего разделов: ____	Всего листов выписки: ____
28.04.2022 № 99/2022/464579735			
Кадастровый номер:		78:31:0001185:3	

Номер точки	Координаты, м		Описание закрепления на местности	Средняя квадратическая погрешность определения координат характерных точек границы части земельного участка, м
	X	Y		
1	2	3	4	5
35	94935.64	114171.81	данные отсутствуют	данные отсутствуют
35	94935.64	114171.81	данные отсутствуют	данные отсутствуют
35	94935.64	114171.81	данные отсутствуют	данные отсутствуют
35	94935.64	114171.81	данные отсутствуют	данные отсутствуют
35	94935.64	114171.81	данные отсутствуют	данные отсутствуют
36	94938.13	114172.28	данные отсутствуют	данные отсутствуют
36	94938.13	114172.28	данные отсутствуют	данные отсутствуют
36	94938.13	114172.28	данные отсутствуют	данные отсутствуют
36	94938.13	114172.28	данные отсутствуют	данные отсутствуют
36	94938.13	114172.28	данные отсутствуют	данные отсутствуют
37	94940.59	114172.89	данные отсутствуют	данные отсутствуют
37	94940.59	114172.89	данные отсутствуют	данные отсутствуют
37	94940.59	114172.89	данные отсутствуют	данные отсутствуют
37	94940.59	114172.89	данные отсутствуют	данные отсутствуют
37	94940.59	114172.89	данные отсутствуют	данные отсутствуют
38	94943.01	114173.64	данные отсутствуют	данные отсутствуют
38	94943.01	114173.64	данные отсутствуют	данные отсутствуют

Государственный регистратор		ФГИС ЕГРН
полное наименование должности	подпись	инициалы, фамилия

М.П.



Выписка из Единого государственного реестра недвижимости об объекте недвижимости  
Сведения о частях земельного участка

<b>Земельный участок</b>			
(вид объекта недвижимости)			
Лист № ____ Раздела <b>4.2</b>	Всего листов раздела <b>4.2</b> : ____	Всего разделов: ____	Всего листов выписки: ____
<b>28.04.2022 № 99/2022/464579735</b>			
Кадастровый номер:		<b>78:31:0001185:3</b>	

Номер точки	Координаты, м		Описание закрепления на местности	Средняя квадратическая погрешность определения координат характерных точек границы части земельного участка, м
	X	Y		
1	2	3	4	5
38	94943.01	114173.64	данные отсутствуют	данные отсутствуют
38	94943.01	114173.64	данные отсутствуют	данные отсутствуют
38	94943.01	114173.64	данные отсутствуют	данные отсутствуют
39	94945.38	114174.53	данные отсутствуют	данные отсутствуют
39	94945.38	114174.53	данные отсутствуют	данные отсутствуют
39	94945.38	114174.53	данные отсутствуют	данные отсутствуют
39	94945.38	114174.53	данные отсутствуют	данные отсутствуют
39	94945.38	114174.53	данные отсутствуют	данные отсутствуют
40	94947.7	114175.56	данные отсутствуют	данные отсутствуют
40	94947.7	114175.56	данные отсутствуют	данные отсутствуют
40	94947.7	114175.56	данные отсутствуют	данные отсутствуют
40	94947.7	114175.56	данные отсутствуют	данные отсутствуют
40	94947.7	114175.56	данные отсутствуют	данные отсутствуют
41	94949.95	114176.72	данные отсутствуют	данные отсутствуют
41	94949.95	114176.72	данные отсутствуют	данные отсутствуют
41	94949.95	114176.72	данные отсутствуют	данные отсутствуют
41	94949.95	114176.72	данные отсутствуют	данные отсутствуют

Государственный регистратор		ФГИС ЕГРН
полное наименование должности	подпись	инициалы, фамилия

М.П.

Выписка из Единого государственного реестра недвижимости об объекте недвижимости  
Сведения о частях земельного участка

<b>Земельный участок</b>			
(вид объекта недвижимости)			
Лист № ____ Раздела <b>4.2</b>	Всего листов раздела <b>4.2</b> : ____	Всего разделов: ____	Всего листов выписки: ____
<b>28.04.2022 № 99/2022/464579735</b>			
Кадастровый номер:		<b>78:31:0001185:3</b>	

Номер точки	Координаты, м		Описание закрепления на местности	Средняя квадратическая погрешность определения координат характерных точек границы части земельного участка, м
	X	Y		
1	2	3	4	5
41	94949.95	114176.72	данные отсутствуют	данные отсутствуют
42	94952.13	114178.01	данные отсутствуют	данные отсутствуют
42	94952.13	114178.01	данные отсутствуют	данные отсутствуют
42	94952.13	114178.01	данные отсутствуют	данные отсутствуют
42	94952.13	114178.01	данные отсутствуют	данные отсутствуют
42	94952.13	114178.01	данные отсутствуют	данные отсутствуют
42	94952.13	114178.01	данные отсутствуют	данные отсутствуют
43	94954.23	114179.43	данные отсутствуют	данные отсутствуют
43	94954.23	114179.43	данные отсутствуют	данные отсутствуют
43	94954.23	114179.43	данные отсутствуют	данные отсутствуют
43	94954.23	114179.43	данные отсутствуют	данные отсутствуют
43	94954.23	114179.43	данные отсутствуют	данные отсутствуют
44	94956.24	114180.96	данные отсутствуют	данные отсутствуют
44	94956.24	114180.96	данные отсутствуют	данные отсутствуют
44	94956.24	114180.96	данные отсутствуют	данные отсутствуют
44	94956.24	114180.96	данные отсутствуют	данные отсутствуют

44	94956.24	114180.96	данные отсутствуют	данные отсутствуют
45	94958.17	114182.62	данные отсутствуют	данные отсутствуют

Государственный регистратор		ФГИС ЕГРН
полное наименование должности	подпись	инициалы, фамилия

М.П.

Раздел 4.2

Выписка из Единого государственного реестра недвижимости об объекте недвижимости  
Сведения о частях земельного участка

<b>Земельный участок</b>			
(вид объекта недвижимости)			
Лист № __ Раздела <b>4.2</b>	Всего листов раздела <b>4.2</b> : __	Всего разделов: __	Всего листов выписки: __
<b>28.04.2022 № 99/2022/464579735</b>			
Кадастровый номер:		<b>78:31:0001185:3</b>	

Номер точки	Координаты, м		Описание закрепления на местности	Средняя квадратическая погрешность определения координат характерных точек границы части земельного участка, м
	X	Y		
1	2	3	4	5
45	94958.17	114182.62	данные отсутствуют	данные отсутствуют
45	94958.17	114182.62	данные отсутствуют	данные отсутствуют
45	94958.17	114182.62	данные отсутствуют	данные отсутствуют
45	94958.17	114182.62	данные отсутствуют	данные отсутствуют
46	94959.99	114184.38	данные отсутствуют	данные отсутствуют
46	94959.99	114184.38	данные отсутствуют	данные отсутствуют
46	94959.99	114184.38	данные отсутствуют	данные отсутствуют
46	94959.99	114184.38	данные отсутствуют	данные отсутствуют
46	94959.99	114184.38	данные отсутствуют	данные отсутствуют
46	94959.99	114184.38	данные отсутствуют	данные отсутствуют
47	94961.71	114186.24	данные отсутствуют	данные отсутствуют
47	94961.71	114186.24	данные отсутствуют	данные отсутствуют
47	94961.71	114186.24	данные отсутствуют	данные отсутствуют
47	94961.71	114186.24	данные отсутствуют	данные отсутствуют
47	94961.71	114186.24	данные отсутствуют	данные отсутствуют
48	94963.31	114188.2	данные отсутствуют	данные отсутствуют
48	94963.31	114188.2	данные отсутствуют	данные отсутствуют
48	94963.31	114188.2	данные отсутствуют	данные отсутствуют

Государственный регистратор		ФГИС ЕГРН
полное наименование должности	подпись	инициалы, фамилия

М.П.

Раздел 4.2

Выписка из Единого государственного реестра недвижимости об объекте недвижимости  
Сведения о частях земельного участка

<b>Земельный участок</b>			
(вид объекта недвижимости)			
Лист № __ Раздела <b>4.2</b>	Всего листов раздела <b>4.2</b> : __	Всего разделов: __	Всего листов выписки: __
<b>28.04.2022 № 99/2022/464579735</b>			
Кадастровый номер:		<b>78:31:0001185:3</b>	

Номер точки	Координаты, м		Описание закрепления на местности	Средняя квадратическая погрешность определения координат характерных точек границы части земельного участка, м
	X	Y		
1	2	3	4	5
48	94963.31	114188.2	данные отсутствуют	данные отсутствуют
48	94963.31	114188.2	данные отсутствуют	данные отсутствуют
49	94964.8	114190.25	данные отсутствуют	данные отсутствуют
49	94964.8	114190.25	данные отсутствуют	данные отсутствуют
49	94964.8	114190.25	данные отсутствуют	данные отсутствуют
49	94964.8	114190.25	данные отсутствуют	данные отсутствуют
49	94964.8	114190.25	данные отсутствуют	данные отсутствуют
49	94964.8	114190.25	данные отсутствуют	данные отсутствуют
50	94966.17	114192.38	данные отсутствуют	данные отсутствуют
50	94966.17	114192.38	данные отсутствуют	данные отсутствуют

50	94966.17	114192.38	данные отсутствуют	данные отсутствуют
50	94966.17	114192.38	данные отсутствуют	данные отсутствуют
50	94966.17	114192.38	данные отсутствуют	данные отсутствуют
51	94967.41	114194.6	данные отсутствуют	данные отсутствуют
51	94967.41	114194.6	данные отсутствуют	данные отсутствуют
51	94967.41	114194.6	данные отсутствуют	данные отсутствуют
51	94967.41	114194.6	данные отсутствуют	данные отсутствуют
51	94967.41	114194.6	данные отсутствуют	данные отсутствуют

Государственный регистратор		ФГИС ЕГРН
полное наименование должности	подпись	инициалы, фамилия

М.П.

Раздел 4.2

Выписка из Единого государственного реестра недвижимости об объекте недвижимости  
Сведения о частях земельного участка

<b>Земельный участок</b>			
(вид объекта недвижимости)			
Лист № ____ Раздела <b>4.2</b>	Всего листов раздела <b>4.2</b> : ____	Всего разделов: ____	Всего листов выписки: ____
<b>28.04.2022 № 99/2022/464579735</b>			
Кадастровый номер:		<b>78:31:0001185:3</b>	

Номер точки	Координаты, м		Описание закрепления на местности	Средняя квадратическая погрешность определения координат характерных точек границы части земельного участка, м
	X	Y		
1	2	3	4	5
51	94967.41	114194.6	данные отсутствуют	данные отсутствуют
52	94968.09	114209.99	данные отсутствуют	данные отсутствуют
52	94968.09	114209.99	данные отсутствуют	данные отсутствуют
52	94968.09	114209.99	данные отсутствуют	данные отсутствуют
52	94968.09	114209.99	данные отсутствуют	данные отсутствуют
52	94968.09	114209.99	данные отсутствуют	данные отсутствуют
52	94968.09	114209.99	данные отсутствуют	данные отсутствуют
52	94968.09	114209.99	данные отсутствуют	данные отсутствуют
53	94967.89	114209.99	данные отсутствуют	данные отсутствуют
53	94967.89	114209.99	данные отсутствуют	данные отсутствуют
53	94967.89	114209.99	данные отсутствуют	данные отсутствуют
53	94967.89	114209.99	данные отсутствуют	данные отсутствуют
53	94967.89	114209.99	данные отсутствуют	данные отсутствуют
53	94967.89	114209.99	данные отсутствуют	данные отсутствуют
53	94967.89	114209.99	данные отсутствуют	данные отсутствуют
54	94972.21	114304.41	данные отсутствуют	данные отсутствуют
54	94972.21	114304.41	данные отсутствуют	данные отсутствуют
54	94972.21	114304.41	данные отсутствуют	данные отсутствуют
54	94972.21	114304.41	данные отсутствуют	данные отсутствуют

Государственный регистратор		ФГИС ЕГРН
полное наименование должности	подпись	инициалы, фамилия

М.П.

Раздел 4.2

Выписка из Единого государственного реестра недвижимости об объекте недвижимости  
Сведения о частях земельного участка

<b>Земельный участок</b>			
(вид объекта недвижимости)			
Лист № ____ Раздела <b>4.2</b>	Всего листов раздела <b>4.2</b> : ____	Всего разделов: ____	Всего листов выписки: ____
<b>28.04.2022 № 99/2022/464579735</b>			
Кадастровый номер:		<b>78:31:0001185:3</b>	

Номер точки	Координаты, м		Описание закрепления на местности	Средняя квадратическая погрешность определения координат характерных точек границы части земельного участка, м
	X	Y		
1	2	3	4	5
54	94972.21	114304.41	данные отсутствуют	данные отсутствуют
54	94972.21	114304.41	данные отсутствуют	данные отсутствуют
55	94972.08	114304.44	данные отсутствуют	данные отсутствуют

55	94972.08	114304.44	данные отсутствуют	данные отсутствуют
55	94972.08	114304.44	данные отсутствуют	данные отсутствуют
55	94972.08	114304.44	данные отсутствуют	данные отсутствуют
55	94972.08	114304.44	данные отсутствуют	данные отсутствуют
55	94972.08	114304.44	данные отсутствуют	данные отсутствуют
56	94972.57	114309.4	данные отсутствуют	данные отсутствуют
56	94972.57	114309.4	данные отсутствуют	данные отсутствуют
56	94972.57	114309.4	данные отсутствуют	данные отсутствуют
56	94972.57	114309.4	данные отсутствуют	данные отсутствуют
56	94972.57	114309.4	данные отсутствуют	данные отсутствуют
56	94972.57	114309.4	данные отсутствуют	данные отсутствуют
57	94973.77	114309.67	данные отсутствуют	данные отсутствуют
57	94973.77	114309.67	данные отсутствуют	данные отсутствуют
57	94973.77	114309.67	данные отсутствуют	данные отсутствуют

Государственный регистратор		ФГИС ЕГРН
полное наименование должности	подпись	инициалы, фамилия

М.П.

Раздел 4.2

Выписка из Единого государственного реестра недвижимости об объекте недвижимости  
Сведения о частях земельного участка

<b>Земельный участок</b>			
(вид объекта недвижимости)			
Лист № ____ Раздела <b>4.2</b>	Всего листов раздела <b>4.2</b> : ____	Всего разделов: ____	Всего листов выписки: ____
<b>28.04.2022 № 99/2022/464579735</b>			
Кадастровый номер:		<b>78:31:0001185:3</b>	

Номер точки	Координаты, м		Описание закрепления на местности	Средняя квадратическая погрешность определения координат характерных точек границы части земельного участка, м
	X	Y		
1	2	3	4	5
57	94973.77	114309.67	данные отсутствуют	данные отсутствуют
57	94973.77	114309.67	данные отсутствуют	данные отсутствуют
57	94973.77	114309.67	данные отсутствуют	данные отсутствуют
58	94970.41	114324.4	данные отсутствуют	данные отсутствуют
58	94970.41	114324.4	данные отсутствуют	данные отсутствуют
58	94970.41	114324.4	данные отсутствуют	данные отсутствуют
58	94970.41	114324.4	данные отсутствуют	данные отсутствуют
58	94970.41	114324.4	данные отсутствуют	данные отсутствуют
58	94970.41	114324.4	данные отсутствуют	данные отсутствуют
58	94970.41	114324.4	данные отсутствуют	данные отсутствуют
59	94969.3	114324.2	данные отсутствуют	данные отсутствуют
59	94969.3	114324.2	данные отсутствуют	данные отсутствуют
59	94969.3	114324.2	данные отсутствуют	данные отсутствуют
59	94969.3	114324.2	данные отсутствуют	данные отсутствуют
59	94969.3	114324.2	данные отсутствуют	данные отсутствуют
59	94969.3	114324.2	данные отсутствуют	данные отсутствуют
60	94966.95	114328.58	данные отсутствуют	данные отсутствуют
60	94966.95	114328.58	данные отсутствуют	данные отсутствуют

Государственный регистратор		ФГИС ЕГРН
полное наименование должности	подпись	инициалы, фамилия

М.П.

Раздел 4.2

Выписка из Единого государственного реестра недвижимости об объекте недвижимости  
Сведения о частях земельного участка

<b>Земельный участок</b>			
(вид объекта недвижимости)			
Лист № ____ Раздела <b>4.2</b>	Всего листов раздела <b>4.2</b> : ____	Всего разделов: ____	Всего листов выписки: ____
<b>28.04.2022 № 99/2022/464579735</b>			
Кадастровый номер:		<b>78:31:0001185:3</b>	

Номер точки	Координаты, м		Описание закрепления на местности	Средняя квадратическая погрешность определения координат характерных точек границы части земельного участка, м
	X	Y		
1	2	3	4	5
60	94966.95	114328.58	данные отсутствуют	данные отсутствуют
60	94966.95	114328.58	данные отсутствуют	данные отсутствуют
60	94966.95	114328.58	данные отсутствуют	данные отсутствуют
60	94966.95	114328.58	данные отсутствуют	данные отсутствуют
61	94966.8	114328.56	данные отсутствуют	данные отсутствуют
61	94966.8	114328.56	данные отсутствуют	данные отсутствуют
61	94966.8	114328.56	данные отсутствуют	данные отсутствуют
61	94966.8	114328.56	данные отсутствуют	данные отсутствуют
61	94966.8	114328.56	данные отсутствуют	данные отсутствуют
61	94966.8	114328.56	данные отсутствуют	данные отсутствуют
62	94923.76	114412.5	данные отсутствуют	данные отсутствуют
62	94923.76	114412.5	данные отсутствуют	данные отсутствуют
62	94923.76	114412.5	данные отсутствуют	данные отсутствуют
62	94923.76	114412.5	данные отсутствуют	данные отсутствуют
62	94923.76	114412.5	данные отсутствуют	данные отсутствуют
62	94923.76	114412.5	данные отсутствуют	данные отсутствуют
62	94923.76	114412.5	данные отсутствуют	данные отсутствуют
62	94923.76	114412.5	данные отсутствуют	данные отсутствуют
62	94923.76	114412.5	данные отсутствуют	данные отсутствуют

Государственный регистратор		ФГИС ЕГРН
полное наименование должности	подпись	инициалы, фамилия

М.П.

Раздел 4.2

Выписка из Единого государственного реестра недвижимости об объекте недвижимости  
Сведения о частях земельного участка

<b>Земельный участок</b>			
(вид объекта недвижимости)			
Лист № ___ Раздела <b>4.2</b>	Всего листов раздела <b>4.2</b> : ___	Всего разделов: ___	Всего листов выписки: ___
<b>28.04.2022 № 99/2022/464579735</b>			
Кадастровый номер:		<b>78:31:0001185:3</b>	

Номер точки	Координаты, м		Описание закрепления на местности	Средняя квадратическая погрешность определения координат характерных точек границы части земельного участка, м
	X	Y		
1	2	3	4	5
62	94923.76	114412.5	данные отсутствуют	данные отсутствуют
62	94923.76	114412.5	данные отсутствуют	данные отсутствуют
62	94923.76	114412.5	данные отсутствуют	данные отсутствуют
63	94924.04	114412.66	данные отсутствуют	данные отсутствуют
63	94924.04	114412.66	данные отсутствуют	данные отсутствуют
63	94924.04	114412.66	данные отсутствуют	данные отсутствуют
63	94924.04	114412.66	данные отсутствуют	данные отсутствуют
63	94924.04	114412.66	данные отсутствуют	данные отсутствуют
63	94924.04	114412.66	данные отсутствуют	данные отсутствуют
63	94924.04	114412.66	данные отсутствуют	данные отсутствуют
63	94924.04	114412.66	данные отсутствуют	данные отсутствуют
63	94924.04	114412.66	данные отсутствуют	данные отсутствуют
63	94924.04	114412.66	данные отсутствуют	данные отсутствуют
63	94924.04	114412.66	данные отсутствуют	данные отсутствуют
63	94924.04	114412.66	данные отсутствуют	данные отсутствуют
63	94924.04	114412.66	данные отсутствуют	данные отсутствуют
63	94924.04	114412.66	данные отсутствуют	данные отсутствуют
64	94855.81	114378.93	данные отсутствуют	данные отсутствуют
64	94855.81	114378.93	данные отсутствуют	данные отсутствуют
65	94894.26	114385.73	данные отсутствуют	данные отсутствуют
65	94894.26	114385.73	данные отсутствуют	данные отсутствуют

Государственный регистратор		ФГИС ЕГРН
полное наименование должности	подпись	инициалы, фамилия

М.П.

Раздел 4.2

Выписка из Единого государственного реестра недвижимости об объекте недвижимости  
Сведения о частях земельного участка

<b>Земельный участок</b>			
(вид объекта недвижимости)			
Лист № ____ Раздела <b>4.2</b>	Всего листов раздела <b>4.2</b> : ____	Всего разделов: ____	Всего листов выписки: ____
<b>28.04.2022 № 99/2022/464579735</b>			
Кадастровый номер:		<b>78:31:0001185:3</b>	

Номер точки	Координаты, м		Описание закрепления на местности	Средняя квадратическая погрешность определения координат характерных точек границы части земельного участка, м
	X	Y		
1	2	3	4	5
66	94910.27	114353.59	данные отсутствуют	данные отсутствуют
66	94910.27	114353.59	данные отсутствуют	данные отсутствуют
67	94912.94	114348.14	данные отсутствуют	данные отсутствуют
67	94912.94	114348.14	данные отсутствуют	данные отсутствуют
68	94913.05	114348.03	данные отсутствуют	данные отсутствуют
68	94913.05	114348.03	данные отсутствуют	данные отсутствуют
69	94913.05	114347.92	данные отсутствуют	данные отсутствуют
69	94913.05	114347.92	данные отсутствуют	данные отсутствуют
70	94936.74	114300.66	данные отсутствуют	данные отсутствуют
70	94936.74	114300.66	данные отсутствуют	данные отсутствуют
71	94935.51	114262.18	данные отсутствуют	данные отсутствуют
71	94935.51	114262.18	данные отсутствуют	данные отсутствуют
72	94935.29	114255.96	данные отсутствуют	данные отсутствуют
72	94935.29	114255.96	данные отсутствуют	данные отсутствуют
73	94934.29	114218.37	данные отсутствуют	данные отсутствуют
73	94934.29	114218.37	данные отсутствуют	данные отсутствуют
74	94931.51	114207.81	данные отсутствуют	данные отсутствуют

Государственный регистратор		ФГИС ЕГРН
полное наименование должности	подпись	инициалы, фамилия

М.П.

Раздел 4.2

Выписка из Единого государственного реестра недвижимости об объекте недвижимости  
Сведения о частях земельного участка

<b>Земельный участок</b>			
(вид объекта недвижимости)			
Лист № ____ Раздела <b>4.2</b>	Всего листов раздела <b>4.2</b> : ____	Всего разделов: ____	Всего листов выписки: ____
<b>28.04.2022 № 99/2022/464579735</b>			
Кадастровый номер:		<b>78:31:0001185:3</b>	

Номер точки	Координаты, м		Описание закрепления на местности	Средняя квадратическая погрешность определения координат характерных точек границы части земельного участка, м
	X	Y		
1	2	3	4	5
74	94931.51	114207.81	данные отсутствуют	данные отсутствуют
75	94928.95	114201.14	данные отсутствуют	данные отсутствуют
75	94928.95	114201.14	данные отсутствуют	данные отсутствуют
76	94917.72	114171.88	данные отсутствуют	данные отсутствуют
76	94917.72	114171.88	данные отсутствуют	данные отсутствуют
77	94920.27	114171.51	данные отсутствуют	данные отсутствуют
77	94920.27	114171.51	данные отсутствуют	данные отсутствуют
78	94922.85	114171.27	данные отсутствуют	данные отсутствуют
78	94922.85	114171.27	данные отсутствуют	данные отсутствуют
79	94925.43	114171.16	данные отсутствуют	данные отсутствуют
79	94925.43	114171.16	данные отсутствуют	данные отсутствуют
80	94928.01	114171.18	данные отсутствуют	данные отсутствуют
80	94928.01	114171.18	данные отсутствуют	данные отсутствуют
81	94893.84	114182.52	данные отсутствуют	данные отсутствуют
82	94894.4	114183.21	данные отсутствуют	данные отсутствуют
83	94894.83	114183.99	данные отсутствуют	данные отсутствуют
84	94895.12	114184.83	данные отсутствуют	данные отсутствуют

Государственный регистратор		ФГИС ЕГРН
полное наименование должности	подпись	инициалы, фамилия

М.П.

Раздел 4.2

Выписка из Единого государственного реестра недвижимости об объекте недвижимости  
Сведения о частях земельного участка

<b>Земельный участок</b>			
(вид объекта недвижимости)			
Лист № ____ Раздела <b>4.2</b>	Всего листов раздела <b>4.2</b> : ____	Всего разделов: ____	Всего листов выписки: ____
<b>28.04.2022 № 99/2022/464579735</b>			
Кадастровый номер:		<b>78:31:0001185:3</b>	

Номер точки	Координаты, м		Описание закрепления на местности	Средняя квадратическая погрешность определения координат характерных точек границы части земельного участка, м
	X	Y		
1	2	3	4	5
85	94895.26	114185.72	данные отсутствуют	данные отсутствуют
86	94895.23	114186.61	данные отсутствуют	данные отсутствуют
87	94895.05	114187.48	данные отсутствуют	данные отсутствуют
88	94894.71	114188.31	данные отсутствуют	данные отсутствуют
89	94894.23	114189.06	данные отсутствуют	данные отсутствуют
90	94893.63	114189.72	данные отсутствуют	данные отсутствуют
91	94892.92	114190.26	данные отсутствуют	данные отсутствуют
92	94892.12	114190.67	данные отсутствуют	данные отсутствуют
93	94891.26	114190.92	данные отсутствуют	данные отсутствуют
94	94890.38	114191.02	данные отсутствуют	данные отсутствуют
95	94889.49	114190.97	данные отсутствуют	данные отсутствуют
96	94890.82	114185.11	данные отсутствуют	данные отсутствуют
97	94892.31	114183.78	данные отсутствуют	данные отсутствуют
98	94853.02	114384.54	данные отсутствуют	данные отсутствуют
99	94853.76	114385.02	данные отсутствуют	данные отсутствуют
100	94854.4	114385.63	данные отсутствуют	данные отсутствуют
101	94854.92	114386.35	данные отсутствуют	данные отсутствуют

Государственный регистратор		ФГИС ЕГРН
полное наименование должности	подпись	инициалы, фамилия

М.П.

Раздел 4.2

Выписка из Единого государственного реестра недвижимости об объекте недвижимости  
Сведения о частях земельного участка

<b>Земельный участок</b>			
(вид объекта недвижимости)			
Лист № ____ Раздела <b>4.2</b>	Всего листов раздела <b>4.2</b> : ____	Всего разделов: ____	Всего листов выписки: ____
<b>28.04.2022 № 99/2022/464579735</b>			
Кадастровый номер:		<b>78:31:0001185:3</b>	

Номер точки	Координаты, м		Описание закрепления на местности	Средняя квадратическая погрешность определения координат характерных точек границы части земельного участка, м
	X	Y		
1	2	3	4	5
102	94855.31	114387.15	данные отсутствуют	данные отсутствуют
103	94855.56	114388	данные отсутствуют	данные отсутствуют
104	94855.65	114388.89	данные отсутствуют	данные отсутствуют
105	94855.58	114389.77	данные отсутствуют	данные отсутствуют
106	94855.35	114390.63	данные отсутствуют	данные отсутствуют
107	94854.98	114391.43	данные отсутствуют	данные отсутствуют
108	94854.47	114392.16	данные отсутствуют	данные отсутствуют
109	94853.84	114392.79	данные отсутствуют	данные отсутствуют
110	94853.1	114393.29	данные отсутствуют	данные отсутствуют
111	94852.3	114393.65	данные отсутствуют	данные отсутствуют
112	94851.43	114393.87	данные отсутствуют	данные отсутствуют
113	94850.55	114393.93	данные отсутствуют	данные отсутствуют

114	94849.67	114393.84	данные отсутствуют	данные отсутствуют
115	94848.82	114393.59	данные отсутствуют	данные отсутствуют
116	94848.24	114393.36	данные отсутствуют	данные отсутствуют
117	94882.33	114325.51	данные отсутствуют	данные отсутствуют
118	94883.73	114325.38	данные отсутствуют	данные отсутствуют

Государственный регистратор		ФГИС ЕГРН
полное наименование должности	подпись	инициалы, фамилия

М.П.

Раздел 4.2

Выписка из Единого государственного реестра недвижимости об объекте недвижимости  
Сведения о частях земельного участка

<b>Земельный участок</b>			
(вид объекта недвижимости)			
Лист № ____ Раздела <b>4.2</b>	Всего листов раздела <b>4.2</b> : ____	Всего разделов: ____	Всего листов выписки: ____
<b>28.04.2022 № 99/2022/464579735</b>			
Кадастровый номер:		<b>78:31:0001185:3</b>	

Номер точки	Координаты, м		Описание закрепления на местности	Средняя квадратическая погрешность определения координат характерных точек границы части земельного участка, м
	X	Y		
1	2	3	4	5
119	94889.64	114325.3	данные отсутствуют	данные отсутствуют
120	94888.24	114322.92	данные отсутствуют	данные отсутствуют
121	94885.97	114318.18	данные отсутствуют	данные отсутствуют
122	94885.68	114317.51	данные отсутствуют	данные отсутствуют
123	94884.27	114314.28	данные отсутствуют	данные отсутствуют
124	94890.71	114224.47	данные отсутствуют	данные отсутствуют
125	94892.7	114221.21	данные отсутствуют	данные отсутствуют
126	94894.82	114218.03	данные отсутствуют	данные отсутствуют
127	94897.08	114214.95	данные отсутствуют	данные отсутствуют
128	94899.45	114211.96	данные отсутствуют	данные отсутствуют
129	94901.94	114209.06	данные отсутствуют	данные отсутствуют
130	94904.55	114206.27	данные отсутствуют	данные отсутствуют
131	94907.27	114203.59	данные отсутствуют	данные отсутствуют
132	94910.09	114201.02	данные отсутствуют	данные отсутствуют
133	94913.01	114198.56	данные отсутствуют	данные отсутствуют
134	94916.04	114196.22	данные отсутствуют	данные отсутствуют
135	94919.15	114194.01	данные отсутствуют	данные отсутствуют

Государственный регистратор		ФГИС ЕГРН
полное наименование должности	подпись	инициалы, фамилия

М.П.

Раздел 4.2

Выписка из Единого государственного реестра недвижимости об объекте недвижимости  
Сведения о частях земельного участка

<b>Земельный участок</b>			
(вид объекта недвижимости)			
Лист № ____ Раздела <b>4.2</b>	Всего листов раздела <b>4.2</b> : ____	Всего разделов: ____	Всего листов выписки: ____
<b>28.04.2022 № 99/2022/464579735</b>			
Кадастровый номер:		<b>78:31:0001185:3</b>	

Номер точки	Координаты, м		Описание закрепления на местности	Средняя квадратическая погрешность определения координат характерных точек границы части земельного участка, м
	X	Y		
1	2	3	4	5
136	94922.35	114191.93	данные отсутствуют	данные отсутствуют
137	94925.63	114189.97	данные отсутствуют	данные отсутствуют
138	94928.99	114188.15	данные отсутствуют	данные отсутствуют
139	94932.42	114186.47	данные отсутствуют	данные отсутствуют
140	94935.91	114184.93	данные отсутствуют	данные отсутствуют
141	94939.47	114183.53	данные отсутствуют	данные отсутствуют



142	94943.07	114182.27	данные отсутствуют	данные отсутствуют
143	94946.73	114181.16	данные отсутствуют	данные отсутствуют
144	94950.42	114180.2	данные отсутствуют	данные отсутствуют
145	94954.16	114179.39	данные отсутствуют	данные отсутствуют
146	94956.18	114180.92	данные отсутствуют	данные отсутствуют
147	94958.12	114182.57	данные отсутствуют	данные отсутствуют
148	94959.95	114184.34	данные отсутствуют	данные отсутствуют
149	94961.68	114186.21	данные отсутствуют	данные отсутствуют
150	94963.29	114188.17	данные отсутствуют	данные отсутствуют
151	94964.79	114190.23	данные отсутствуют	данные отсутствуют
152	94966.16	114192.37	данные отсутствуют	данные отсутствуют

Государственный регистратор		ФГИС ЕГРН
полное наименование должности	подпись	инициалы, фамилия

М.П.

Раздел 4.2

Выписка из Единого государственного реестра недвижимости об объекте недвижимости

## Сведения о частях земельного участка

<b>Земельный участок</b>			
(вид объекта недвижимости)			
Лист № ____ Раздела <b>4.2</b>	Всего листов раздела <b>4.2</b> : ____	Всего разделов: ____	Всего листов выписки: ____
<b>28.04.2022 № 99/2022/464579735</b>			
Кадастровый номер:		<b>78:31:0001185:3</b>	

Номер точки	Координаты, м		Описание закрепления на местности	Средняя квадратическая погрешность определения координат характерных точек границы части земельного участка, м
	X	Y		
1	2	3	4	5
153	94890.32	114210.2	данные отсутствуют	данные отсутствуют
154	94890.99	114210.68	данные отсутствуют	данные отсутствуют
155	94891.58	114211.27	данные отсутствуют	данные отсутствуют
156	94892.06	114211.96	данные отсутствуют	данные отсутствуют
157	94892.41	114212.71	данные отсутствуют	данные отсутствуют
158	94892.64	114213.51	данные отсутствуют	данные отсутствуют
159	94892.73	114214.34	данные отсутствуют	данные отсутствуют
160	94892.69	114215.17	данные отсутствуют	данные отсутствуют
161	94892.5	114215.98	данные отсутствуют	данные отсутствуют
162	94892.19	114216.75	данные отсутствуют	данные отсутствуют
163	94891.75	114217.46	данные отсутствуют	данные отсутствуют
164	94891.19	114218.08	данные отсутствуют	данные отсутствуют
165	94890.55	114218.61	данные отсутствуют	данные отсутствуют
166	94891.96	114270.21	данные отсутствуют	данные отсутствуют
167	94891.79	114264.03	данные отсутствуют	данные отсутствуют
168	94892.27	114264.7	данные отсутствуют	данные отсутствуют
169	94892.64	114265.45	данные отсутствуют	данные отсутствуют

Государственный регистратор		ФГИС ЕГРН
полное наименование должности	подпись	инициалы, фамилия

М.П.

Раздел 4.2

Выписка из Единого государственного реестра недвижимости об объекте недвижимости

## Сведения о частях земельного участка

<b>Земельный участок</b>			
(вид объекта недвижимости)			
Лист № ____ Раздела <b>4.2</b>	Всего листов раздела <b>4.2</b> : ____	Всего разделов: ____	Всего листов выписки: ____
<b>28.04.2022 № 99/2022/464579735</b>			
Кадастровый номер:		<b>78:31:0001185:3</b>	

Номер точки	Координаты, м		Описание закрепления на местности	Средняя квадратическая погрешность определения координат характерных точек границы части земельного участка, м
	X	Y		
1	2	3	4	5

170	94892.87	114266.26	данные отсутствуют	данные отсутствуют
171	94892.96	114267.08	данные отсутствуют	данные отсутствуют
172	94892.92	114267.92	данные отсутствуют	данные отсутствуют
173	94892.73	114268.73	данные отсутствуют	данные отсутствуют
174	94892.4	114269.5	данные отсутствуют	данные отсутствуют
175	94879.09	114332.03	данные отсутствуют	данные отсутствуют
176	94879.19	114332.85	данные отсутствуют	данные отсутствуют
177	94879.16	114333.69	данные отсутствуют	данные отсутствуют
178	94878.99	114334.5	данные отсутствуют	данные отсутствуют
179	94878.68	114335.28	данные отсутствуют	данные отсутствуют
180	94878.25	114335.99	данные отсутствуют	данные отсутствуют
181	94877.7	114336.62	данные отсутствуют	данные отсутствуют
182	94877.06	114337.15	данные отсутствуют	данные отсутствуют
183	94876.34	114337.57	данные отсутствуют	данные отсутствуют
184	94933.13	114171.5	данные отсутствуют	данные отсутствуют
185	94935.64	114171.82	данные отсутствуют	данные отсутствуют
186	94938.14	114172.29	данные отсутствуют	данные отсутствуют

Государственный регистратор		ФГИС ЕГРН
полное наименование должности	подпись	инициалы, фамилия

М.П.

Раздел 4.2

Выписка из Единого государственного реестра недвижимости об объекте недвижимости

## Сведения о частях земельного участка

<b>Земельный участок</b>			
(вид объекта недвижимости)			
Лист № ____ Раздела <b>4.2</b>	Всего листов раздела <b>4.2</b> : ____	Всего разделов: ____	Всего листов выписки: ____
<b>28.04.2022 № 99/2022/464579735</b>			
Кадастровый номер:		<b>78:31:0001185:3</b>	

Номер точки	Координаты, м		Описание закрепления на местности	Средняя квадратическая погрешность определения координат характерных точек границы части земельного участка, м
	X	Y		
1	2	3	4	5
187	94937.44	114172.77	данные отсутствуют	данные отсутствуют
188	94936.67	114173.13	данные отсутствуют	данные отсутствуют
189	94935.85	114173.37	данные отсутствуют	данные отсутствуют
190	94935.01	114173.47	данные отсутствуют	данные отсутствуют
191	94934.16	114173.43	данные отсутствуют	данные отсутствуют
192	94933.33	114173.25	данные отсутствуют	данные отсутствуют
193	94932.53	114172.94	данные отсутствуют	данные отсутствуют
194	94931.8	114172.51	данные отсутствуют	данные отсутствуют
195	94931.15	114171.97	данные отсутствуют	данные отсутствуют
196	94907.03	114174.87	данные отсутствуют	данные отсутствуют
197	94891.22	114185.92	данные отсутствуют	данные отсутствуют
198	94889.41	114187.21	данные отсутствуют	данные отсутствуют
199	94891.32	114184.65	данные отсутствуют	данные отсутствуют
200	94893.33	114182.92	данные отсутствуют	данные отсутствуют
201	94895.43	114181.29	данные отсутствуют	данные отсутствуют
202	94897.61	114179.77	данные отсутствуют	данные отсутствуют
203	94899.87	114178.37	данные отсутствуют	данные отсутствуют

Государственный регистратор		ФГИС ЕГРН
полное наименование должности	подпись	инициалы, фамилия

М.П.

Раздел 4.2

Выписка из Единого государственного реестра недвижимости об объекте недвижимости

## Сведения о частях земельного участка

<b>Земельный участок</b>			
(вид объекта недвижимости)			
Лист № ____ Раздела <b>4.2</b>	Всего листов раздела <b>4.2</b> : ____	Всего разделов: ____	Всего листов выписки: ____

28.04.2022 № 99/2022/464579735

Кадастровый номер:

78:31:0001185:3

Номер точки	Координаты, м		Описание закрепления на местности	Средняя квадратическая погрешность определения координат характерных точек границы части земельного участка, м
	X	Y		
1	2	3	4	5
204	94902.19	114177.08	данные отсутствуют	данные отсутствуют
205	94904.58	114175.91	данные отсутствуют	данные отсутствуют
206	94961.3	114185.78	данные отсутствуют	данные отсутствуют
207	94958.23	114186.62	данные отсутствуют	данные отсутствуют
208	94956.57	114187.03	данные отсутствуют	данные отсутствуют
209	94954.89	114187.29	данные отсутствуют	данные отсутствуют
210	94953.19	114187.4	данные отсутствуют	данные отсутствуют
211	94951.49	114187.37	данные отсутствуют	данные отсутствуют
212	94949.79	114187.18	данные отсутствуют	данные отсутствуют
213	94948.12	114186.85	данные отсутствуют	данные отсутствуют
214	94946.49	114186.36	данные отсутствуют	данные отсутствуют
215	94944.91	114185.74	данные отсутствуют	данные отсутствуют
216	94943.38	114184.98	данные отсутствуют	данные отсутствуют
217	94941.93	114184.08	данные отсутствуют	данные отсутствуют
218	94940.57	114183.07	данные отсутствуют	данные отсутствуют
219	94939.3	114181.93	данные отсутствуют	данные отсутствуют
220	94938.13	114180.69	данные отсутствуют	данные отсутствуют

Государственный регистратор		ФГИС ЕГРН
полное наименование должности	подпись	инициалы, фамилия

М.П.

Раздел 4.2

Выписка из Единого государственного реестра недвижимости об объекте недвижимости  
Сведения о частях земельного участка

<b>Земельный участок</b>			
(вид объекта недвижимости)			
Лист № ____ Раздела <b>4.2</b>	Всего листов раздела <b>4.2</b> : ____	Всего разделов: ____	Всего листов выписки: ____
<b>28.04.2022 № 99/2022/464579735</b>			
Кадастровый номер:		78:31:0001185:3	

Номер точки	Координаты, м		Описание закрепления на местности	Средняя квадратическая погрешность определения координат характерных точек границы части земельного участка, м
	X	Y		
1	2	3	4	5
221	94937.08	114179.35	данные отсутствуют	данные отсутствуют
222	94936.15	114177.92	данные отсутствуют	данные отсутствуют
223	94935.35	114176.42	данные отсутствуют	данные отсутствуют
224	94934.69	114174.85	данные отсутствуют	данные отсутствуют
225	94934.17	114173.23	данные отсутствуют	данные отсутствуют
226	94933.8	114171.57	данные отсутствуют	данные отсутствуют
227	94936.21	114171.91	данные отсутствуют	данные отсутствуют
228	94938.59	114172.38	данные отсутствуют	данные отсутствуют
229	94940.95	114172.99	данные отсутствуют	данные отсутствуют
230	94943.27	114173.73	данные отсутствуют	данные отсутствуют
231	94945.54	114174.6	данные отсутствуют	данные отсутствуют
232	94947.77	114175.59	данные отсутствуют	данные отсутствуют
233	94949.93	114176.71	данные отсутствуют	данные отсутствуют
234	94952.02	114177.95	данные отсутствуют	данные отсутствуют
235	94954.05	114179.3	данные отсутствуют	данные отсутствуют
236	94955.99	114180.76	данные отсутствуют	данные отсутствуют
237	94957.85	114182.33	данные отсутствуют	данные отсутствуют

Государственный регистратор		ФГИС ЕГРН
полное наименование должности	подпись	инициалы, фамилия

М.П.

Выписка из Единого государственного реестра недвижимости об объекте недвижимости  
Сведения о частях земельного участка

<b>Земельный участок</b>			
<small>(вид объекта недвижимости)</small>			
Лист № ____ Раздела <b>4.2</b>	Всего листов раздела <b>4.2</b> : ____	Всего разделов: ____	Всего листов выписки: ____
<b>28.04.2022 № 99/2022/464579735</b>			
Кадастровый номер:		<b>78:31:0001185:3</b>	

Номер точки	Координаты, м		Описание закрепления на местности	Средняя квадратическая погрешность определения координат характерных точек границы части земельного участка, м
	X	Y		
1	2	3	4	5
238	94959.62	114184.01	данные отсутствуют	данные отсутствуют
239	94889.4	114186.71	данные отсутствуют	данные отсутствуют
240	94890	114187.55	данные отсутствуют	данные отсутствуют
241	94890.19	114187.89	данные отсутствуют	данные отсутствуют
242	94890.32	114188.26	данные отсутствуют	данные отсутствуют
243	94890.38	114188.66	данные отсутствуют	данные отсутствуют
244	94892.83	114278.46	данные отсутствуют	данные отсутствуют
245	94892.27	114281.35	данные отсутствуют	данные отсутствуют
246	94890.78	114288.99	данные отсутствуют	данные отсутствуют
247	94885.22	114317.41	данные отсутствуют	данные отсутствуют
248	94884.49	114321.16	данные отсутствуют	данные отсутствуют
249	94884.09	114323.19	данные отсутствуют	данные отсутствуют
250	94884.09	114323.26	данные отсутствуют	данные отсутствуют
251	94884.42	114323.71	данные отсутствуют	данные отсутствуют
252	94884.61	114324.23	данные отсутствуют	данные отсутствуют
253	94884.65	114324.79	данные отсутствуют	данные отсутствуют
254	94884.53	114325.33	данные отсутствуют	данные отсутствуют

Государственный регистратор		ФГИС ЕГРН
полное наименование должности	подпись	инициалы, фамилия

М.П.

Раздел 4.2

Выписка из Единого государственного реестра недвижимости об объекте недвижимости  
Сведения о частях земельного участка

<b>Земельный участок</b>			
<small>(вид объекта недвижимости)</small>			
Лист № ____ Раздела <b>4.2</b>	Всего листов раздела <b>4.2</b> : ____	Всего разделов: ____	Всего листов выписки: ____
<b>28.04.2022 № 99/2022/464579735</b>			
Кадастровый номер:		<b>78:31:0001185:3</b>	

Номер точки	Координаты, м		Описание закрепления на местности	Средняя квадратическая погрешность определения координат характерных точек границы части земельного участка, м
	X	Y		
1	2	3	4	5
255	94884.27	114325.82	данные отсутствуют	данные отсутствуют
256	94883.88	114326.22	данные отсутствуют	данные отсутствуют
257	94883.4	114326.5	данные отсутствуют	данные отсутствуют
258	94882.86	114326.64	данные отсутствуют	данные отсутствуют
259	94843.86	114405.09	данные отсутствуют	данные отсутствуют
260	94910.67	114424.17	данные отсутствуют	данные отсутствуют
261	94911.04	114424.29	данные отсутствуют	данные отсутствуют
262	94911.36	114424.51	данные отсутствуют	данные отсутствуют
263	94911.61	114424.83	данные отсутствуют	данные отсутствуют
264	94916.24	114172.15	данные отсутствуют	данные отсутствуют
265	94889.49	114191.2	данные отсутствуют	данные отсутствуют
266	94891.43	114184.55	данные отсутствуют	данные отсутствуют
267	94893.57	114182.73	данные отсутствуют	данные отсутствуют
268	94895.8	114181.03	данные отсутствуют	данные отсутствуют
269	94898.12	114179.45	данные отсутствуют	данные отсутствуют

270	94900.52	114177.99	данные отсутствуют	данные отсутствуют
271	94902.99	114176.67	данные отсутствуют	данные отсутствуют

Государственный регистратор			ФГИС ЕГРН	
полное наименование должности			подпись	
			инициалы, фамилия	

М.П.

Раздел 4.2

Выписка из Единого государственного реестра недвижимости об объекте недвижимости  
Сведения о частях земельного участка

<b>Земельный участок</b>			
(вид объекта недвижимости)			
Лист № ____ Раздела <b>4.2</b>	Всего листов раздела <b>4.2</b> : ____	Всего разделов: ____	Всего листов выписки: ____
<b>28.04.2022 № 99/2022/464579735</b>			
Кадастровый номер:		<b>78:31:0001185:3</b>	

Номер точки	Координаты, м		Описание закрепления на местности	Средняя квадратическая погрешность определения координат характерных точек границы части земельного участка, м
	X	Y		
1	2	3	4	5
272	94905.54	114175.48	данные отсутствуют	данные отсутствуют
273	94908.14	114174.43	данные отсутствуют	данные отсутствуют
274	94910.8	114173.52	данные отсутствуют	данные отсутствуют
275	94913.5	114172.76	данные отсутствуют	данные отсутствуют
276	94879.11	114415.84	данные отсутствуют	данные отсутствуют
276	94879.11	114415.84	данные отсутствуют	данные отсутствуют
277	94879.53	114414.74	данные отсутствуют	данные отсутствуют
277	94879.53	114414.74	данные отсутствуют	данные отсутствуют
278	94936.19	114300.62	данные отсутствуют	данные отсутствуют
278	94936.19	114300.62	данные отсутствуют	данные отсутствуют
279	94933.76	114218.81	данные отсутствуют	данные отсутствуют
279	94933.76	114218.81	данные отсутствуют	данные отсутствуют
280	94930.97	114208.28	данные отсутствуют	данные отсутствуют
280	94930.97	114208.28	данные отсутствуют	данные отсутствуют
281	94917.18	114171.98	данные отсутствуют	данные отсутствуют
281	94917.18	114171.98	данные отсутствуют	данные отсутствуют
282	94856.19	114378.15	данные отсутствуют	данные отсутствуют

Государственный регистратор			ФГИС ЕГРН	
полное наименование должности			подпись	
			инициалы, фамилия	

М.П.

Раздел 4.2

Выписка из Единого государственного реестра недвижимости об объекте недвижимости  
Сведения о частях земельного участка

<b>Земельный участок</b>			
(вид объекта недвижимости)			
Лист № ____ Раздела <b>4.2</b>	Всего листов раздела <b>4.2</b> : ____	Всего разделов: ____	Всего листов выписки: ____
<b>28.04.2022 № 99/2022/464579735</b>			
Кадастровый номер:		<b>78:31:0001185:3</b>	

Номер точки	Координаты, м		Описание закрепления на местности	Средняя квадратическая погрешность определения координат характерных точек границы части земельного участка, м
	X	Y		
1	2	3	4	5
282	94856.19	114378.15	данные отсутствуют	данные отсутствуют
282	94856.19	114378.15	данные отсутствуют	данные отсутствуют
282	94856.19	114378.15	данные отсутствуют	данные отсутствуют
283	94933.44	114393.63	данные отсутствуют	данные отсутствуют
283	94933.44	114393.63	данные отсутствуют	данные отсутствуют
283	94933.44	114393.63	данные отсутствуют	данные отсутствуют
283	94933.44	114393.63	данные отсутствуют	данные отсутствуют

Государственный регистратор			ФГИС ЕГРН	

полное наименование должности	подпись	инициалы, фамилия
М.П.		

Сведения о характерных точках границы части (частей) земельного участка				
Учетный номер части: 25				
Система координат: МСК-05				
Зона №				
Номер точки	Координаты, м		Описание закрепления на местности	Средняя квадратическая погрешность определения координат характерных точек границы части земельного участка, м
	X	Y		
1	2	3	4	5
1	94916.92	114426.32	данные отсутствуют	данные отсутствуют
1	94916.92	114426.32	данные отсутствуют	данные отсутствуют
1	94916.92	114426.32	данные отсутствуют	данные отсутствуют
1	94916.92	114426.32	данные отсутствуют	данные отсутствуют
1	94916.92	114426.32	данные отсутствуют	данные отсутствуют
1	94916.92	114426.32	данные отсутствуют	данные отсутствуют
1	94916.92	114426.32	данные отсутствуют	данные отсутствуют
1	94916.92	114426.32	данные отсутствуют	данные отсутствуют
1	94916.92	114426.32	данные отсутствуют	данные отсутствуют
1	94916.92	114426.32	данные отсутствуют	данные отсутствуют
1	94916.92	114426.32	данные отсутствуют	данные отсутствуют
2	94913.41	114425.35	данные отсутствуют	данные отсутствуют
2	94913.41	114425.35	данные отсутствуют	данные отсутствуют
2	94913.41	114425.35	данные отсутствуют	данные отсутствуют
2	94913.41	114425.35	данные отсутствуют	данные отсутствуют
2	94913.41	114425.35	данные отсутствуют	данные отсутствуют
2	94913.41	114425.35	данные отсутствуют	данные отсутствуют
Государственный регистратор				ФГИС ЕГРН
полное наименование должности			подпись	инициалы, фамилия
М.П.				

Раздел 4.2

Выписка из Единого государственного реестра недвижимости об объекте недвижимости

## Сведения о частях земельного участка

<b>Земельный участок</b>			
(вид объекта недвижимости)			
Лист № ____ Раздела <b>4.2</b>	Всего листов раздела <b>4.2</b> : ____	Всего разделов: ____	Всего листов выписки: ____
<b>28.04.2022 № 99/2022/464579735</b>			
Кадастровый номер:		<b>78:31:0001185:3</b>	

Номер точки	Координаты, м		Описание закрепления на местности	Средняя квадратическая погрешность определения координат характерных точек границы части земельного участка, м
	X	Y		
1	2	3	4	5
2	94913.41	114425.35	данные отсутствуют	данные отсутствуют
2	94913.41	114425.35	данные отсутствуют	данные отсутствуют
2	94913.41	114425.35	данные отсутствуют	данные отсутствуют
2	94913.41	114425.35	данные отсутствуют	данные отсутствуют
3	94905.36	114423.03	данные отсутствуют	данные отсутствуют
3	94905.36	114423.03	данные отсутствуют	данные отсутствуют
3	94905.36	114423.03	данные отсутствуют	данные отсутствуют
3	94905.36	114423.03	данные отсутствуют	данные отсутствуют
3	94905.36	114423.03	данные отсутствуют	данные отсутствуют

Выписка из Единого государственного реестра недвижимости об объекте недвижимости  
Сведения о частях земельного участка

Земельный участок				
(вид объекта недвижимости)				
Лист № ____ Раздела <b>4.2</b>		Всего листов раздела <b>4.2</b> : ____		Всего разделов: ____
28.04.2022 № 99/2022/464579735				
Кадастровый номер:			78:31:0001185:3	
Сведения о характерных точках границы части (частей) земельного участка				
Учетный номер части: 25				
Система координат: МСК-05				
Зона №				
Номер точки	Координаты, м		Описание закрепления на местности	Средняя квадратическая погрешность определения координат характерных точек границы части земельного участка, м
	X	Y		
1	2	3	4	5
1	94916.92	114426.32	данные отсутствуют	данные отсутствуют
1	94916.92	114426.32	данные отсутствуют	данные отсутствуют
1	94916.92	114426.32	данные отсутствуют	данные отсутствуют
1	94916.92	114426.32	данные отсутствуют	данные отсутствуют
1	94916.92	114426.32	данные отсутствуют	данные отсутствуют
1	94916.92	114426.32	данные отсутствуют	данные отсутствуют
1	94916.92	114426.32	данные отсутствуют	данные отсутствуют
1	94916.92	114426.32	данные отсутствуют	данные отсутствуют
1	94916.92	114426.32	данные отсутствуют	данные отсутствуют
1	94916.92	114426.32	данные отсутствуют	данные отсутствуют
2	94913.41	114425.35	данные отсутствуют	данные отсутствуют
2	94913.41	114425.35	данные отсутствуют	данные отсутствуют
2	94913.41	114425.35	данные отсутствуют	данные отсутствуют
2	94913.41	114425.35	данные отсутствуют	данные отсутствуют
2	94913.41	114425.35	данные отсутствуют	данные отсутствуют
2	94913.41	114425.35	данные отсутствуют	данные отсутствуют

Государственный регистратор				ФГИС ЕГРН
полное наименование должности		подпись		инициалы, фамилия

М.П.

Раздел 4.2

Выписка из Единого государственного реестра недвижимости об объекте недвижимости  
Сведения о частях земельного участка

Земельный участок				
(вид объекта недвижимости)				
Лист № ____ Раздела <b>4.2</b>		Всего листов раздела <b>4.2</b> : ____		Всего разделов: ____
28.04.2022 № 99/2022/464579735				
Кадастровый номер:			78:31:0001185:3	
Номер точки	Координаты, м		Описание закрепления на местности	Средняя квадратическая погрешность определения координат характерных точек границы части земельного участка, м
	X	Y		
1	2	3	4	5
2	94913.41	114425.35	данные отсутствуют	данные отсутствуют
2	94913.41	114425.35	данные отсутствуют	данные отсутствуют
2	94913.41	114425.35	данные отсутствуют	данные отсутствуют
2	94913.41	114425.35	данные отсутствуют	данные отсутствуют
3	94905.36	114423.03	данные отсутствуют	данные отсутствуют
3	94905.36	114423.03	данные отсутствуют	данные отсутствуют
3	94905.36	114423.03	данные отсутствуют	данные отсутствуют
3	94905.36	114423.03	данные отсутствуют	данные отсутствуют
3	94905.36	114423.03	данные отсутствуют	данные отсутствуют
3	94905.36	114423.03	данные отсутствуют	данные отсутствуют
3	94905.36	114423.03	данные отсутствуют	данные отсутствуют
3	94905.36	114423.03	данные отсутствуют	данные отсутствуют
3	94905.36	114423.03	данные отсутствуют	данные отсутствуют

3	94905.36	114423.03	данные отсутствуют	данные отсутствуют
3	94905.36	114423.03	данные отсутствуют	данные отсутствуют
3	94905.36	114423.03	данные отсутствуют	данные отсутствуют
4	94853.74	114408.89	данные отсутствуют	данные отсутствуют
4	94853.74	114408.89	данные отсутствуют	данные отсутствуют
Государственный регистратор				ФГИС ЕГРН
полное наименование должности			подпись	инициалы, фамилия

М.П.

Раздел 4.2

Выписка из Единого государственного реестра недвижимости об объекте недвижимости  
Сведения о частях земельного участка

<b>Земельный участок</b>			
<small>(вид объекта недвижимости)</small>			
Лист № __ Раздела <b>4.2</b>	Всего листов раздела <b>4.2</b> : __	Всего разделов: __	Всего листов выписки: __
<b>28.04.2022 № 99/2022/464579735</b>			
Кадастровый номер:		<b>78:31:0001185:3</b>	

Номер точки	Координаты, м		Описание закрепления на местности	Средняя квадратическая погрешность определения координат характерных точек границы части земельного участка, м
	X	Y		
1	2	3	4	5
4	94853.74	114408.89	данные отсутствуют	данные отсутствуют
4	94853.74	114408.89	данные отсутствуют	данные отсутствуют
4	94853.74	114408.89	данные отсутствуют	данные отсутствуют
4	94853.74	114408.89	данные отсутствуют	данные отсутствуют
4	94853.74	114408.89	данные отсутствуют	данные отсутствуют
4	94853.74	114408.89	данные отсутствуют	данные отсутствуют
4	94853.74	114408.89	данные отсутствуют	данные отсутствуют
4	94853.74	114408.89	данные отсутствуют	данные отсутствуют
5	94845.61	114406.66	данные отсутствуют	данные отсутствуют
5	94845.61	114406.66	данные отсутствуют	данные отсутствуют
5	94845.61	114406.66	данные отсутствуют	данные отсутствуют
5	94845.61	114406.66	данные отсутствуют	данные отсутствуют
5	94845.61	114406.66	данные отсутствуют	данные отсутствуют
5	94845.61	114406.66	данные отсутствуют	данные отсутствуют
5	94845.61	114406.66	данные отсутствуют	данные отсутствуют
5	94845.61	114406.66	данные отсутствуют	данные отсутствуют
5	94845.61	114406.66	данные отсутствуют	данные отсутствуют
5	94845.61	114406.66	данные отсутствуют	данные отсутствуют
6	94841.96	114405.7	данные отсутствуют	данные отсутствуют

Государственный регистратор				ФГИС ЕГРН
полное наименование должности			подпись	инициалы, фамилия

М.П.

Раздел 4.2

Выписка из Единого государственного реестра недвижимости об объекте недвижимости  
Сведения о частях земельного участка

<b>Земельный участок</b>			
<small>(вид объекта недвижимости)</small>			
Лист № __ Раздела <b>4.2</b>	Всего листов раздела <b>4.2</b> : __	Всего разделов: __	Всего листов выписки: __
<b>28.04.2022 № 99/2022/464579735</b>			
Кадастровый номер:		<b>78:31:0001185:3</b>	

Номер точки	Координаты, м		Описание закрепления на местности	Средняя квадратическая погрешность определения координат характерных точек границы части земельного участка, м
	X	Y		
1	2	3	4	5
6	94841.96	114405.7	данные отсутствуют	данные отсутствуют
6	94841.96	114405.7	данные отсутствуют	данные отсутствуют
6	94841.96	114405.7	данные отсутствуют	данные отсутствуют
6	94841.96	114405.7	данные отсутствуют	данные отсутствуют
6	94841.96	114405.7	данные отсутствуют	данные отсутствуют
6	94841.96	114405.7	данные отсутствуют	данные отсутствуют



6	94841.96	114405.7	данные отсутствуют	данные отсутствуют
6	94841.96	114405.7	данные отсутствуют	данные отсутствуют
7	94848.98	114391.9	данные отсутствуют	данные отсутствуют
7	94848.98	114391.9	данные отсутствуют	данные отсутствуют
7	94848.98	114391.9	данные отсутствуют	данные отсутствуют
7	94848.98	114391.9	данные отсутствуют	данные отсутствуют
7	94848.98	114391.9	данные отсутствуют	данные отсутствуют
7	94848.98	114391.9	данные отсутствуют	данные отсутствуют
7	94848.98	114391.9	данные отсутствуют	данные отсутствуют
7	94848.98	114391.9	данные отсутствуют	данные отсутствуют
7	94848.98	114391.9	данные отсутствуют	данные отсутствуют
7	94848.98	114391.9	данные отсутствуют	данные отсутствуют

Государственный регистратор		ФГИС ЕГРН
полное наименование должности	подпись	инициалы, фамилия

М.П.

Раздел 4.2

Выписка из Единого государственного реестра недвижимости об объекте недвижимости

## Сведения о частях земельного участка

<b>Земельный участок</b>			
(вид объекта недвижимости)			
Лист № ____ Раздела <b>4.2</b>	Всего листов раздела <b>4.2</b> : ____	Всего разделов: ____	Всего листов выписки: ____
<b>28.04.2022 № 99/2022/464579735</b>			
Кадастровый номер:		<b>78:31:0001185:3</b>	

Номер точки	Координаты, м		Описание закрепления на местности	Средняя квадратическая погрешность определения координат характерных точек границы части земельного участка, м
	X	Y		
1	2	3	4	5
7	94848.98	114391.9	данные отсутствуют	данные отсутствуют
8	94849.3	114392.03	данные отсутствуют	данные отсутствуют
8	94849.3	114392.03	данные отсутствуют	данные отсутствуют
8	94849.3	114392.03	данные отсутствуют	данные отсутствуют
8	94849.3	114392.03	данные отсутствуют	данные отсутствуют
8	94849.3	114392.03	данные отсутствуют	данные отсутствуют
8	94849.3	114392.03	данные отсутствуют	данные отсутствуют
8	94849.3	114392.03	данные отсутствуют	данные отсутствуют
8	94849.3	114392.03	данные отсутствуют	данные отсутствуют
8	94849.3	114392.03	данные отсутствуют	данные отсутствуют
8	94849.3	114392.03	данные отсутствуют	данные отсутствуют
8	94849.3	114392.03	данные отсутствуют	данные отсутствуют
8	94849.3	114392.03	данные отсутствуют	данные отсутствуют
8	94849.3	114392.03	данные отсутствуют	данные отсутствуют
9	94886.24	114317.63	данные отсутствуют	данные отсутствуют
9	94886.24	114317.63	данные отсутствуют	данные отсутствуют
10	94883.68	114317.08	данные отсутствуют	данные отсутствуют
10	94883.68	114317.08	данные отсутствуют	данные отсутствуют
11	94886.34	114304.4	данные отсутствуют	данные отсутствуют
11	94886.34	114304.4	данные отсутствуют	данные отсутствуют

Государственный регистратор		ФГИС ЕГРН
полное наименование должности	подпись	инициалы, фамилия

М.П.

Раздел 4.2

Выписка из Единого государственного реестра недвижимости об объекте недвижимости

## Сведения о частях земельного участка

<b>Земельный участок</b>			
(вид объекта недвижимости)			
Лист № ____ Раздела <b>4.2</b>	Всего листов раздела <b>4.2</b> : ____	Всего разделов: ____	Всего листов выписки: ____
<b>28.04.2022 № 99/2022/464579735</b>			
Кадастровый номер:		<b>78:31:0001185:3</b>	

Номер точки	Координаты, м		Описание закрепления на местности	Средняя квадратическая погрешность определения координат характерных точек границы части земельного участка, м
	X	Y		
1	2	3	4	5

11	94886.34	114304.4	данные отсутствуют	данные отсутствуют
12	94886.98	114301.4	данные отсутствуют	данные отсутствуют
12	94886.98	114301.4	данные отсутствуют	данные отсутствуют
12	94886.98	114301.4	данные отсутствуют	данные отсутствуют
13	94889.85	114288.78	данные отсутствуют	данные отсутствуют
13	94889.85	114288.78	данные отсутствуют	данные отсутствуют
13	94889.85	114288.78	данные отсутствуют	данные отсутствуют
14	94892.49	114289.37	данные отсутствуют	данные отсутствуют
14	94892.49	114289.37	данные отсутствуют	данные отсутствуют
15	94890.09	114201.87	данные отсутствуют	данные отсутствуют
15	94890.09	114201.87	данные отсутствуют	данные отсутствуют
16	94889.7	114201.85	данные отсутствуют	данные отсутствуют
16	94889.7	114201.85	данные отсутствуют	данные отсутствуют
17	94889.4	114186.49	данные отсутствуют	данные отсутствуют
17	94889.4	114186.49	данные отсутствуют	данные отсутствуют
17	94889.4	114186.49	данные отсутствуют	данные отсутствуют
17	94889.4	114186.49	данные отсутствуют	данные отсутствуют
Государственный регистратор				ФГИС ЕГРН
полное наименование должности			подпись	инициалы, фамилия

М.П.

Раздел 4.2

Выписка из Единого государственного реестра недвижимости об объекте недвижимости  
Сведения о частях земельного участка

<b>Земельный участок</b>			
(вид объекта недвижимости)			
Лист № ____ Раздела <b>4.2</b>	Всего листов раздела <b>4.2</b> : ____	Всего разделов: ____	Всего листов выписки: ____
<b>28.04.2022 № 99/2022/464579735</b>			
Кадастровый номер:		<b>78:31:0001185:3</b>	

Номер точки	Координаты, м		Описание закрепления на местности	Средняя квадратическая погрешность определения координат характерных точек границы части земельного участка, м
	X	Y		
1	2	3	4	5
18	94891.45	114184.54	данные отсутствуют	данные отсутствуют
19	94893.6	114182.7	данные отсутствуют	данные отсутствуют
20	94895.86	114180.98	данные отсутствуют	данные отсутствуют
21	94898.2	114179.39	данные отсутствуют	данные отсутствуют
22	94900.62	114177.93	данные отсутствуют	данные отсутствуют
23	94903.13	114176.6	данные отсутствуют	данные отсутствуют
24	94905.69	114175.41	данные отсутствуют	данные отсутствуют
25	94908.32	114174.36	данные отсутствуют	данные отсутствуют
26	94911.01	114173.46	данные отсутствуют	данные отсутствуют
27	94913.73	114172.7	данные отсутствуют	данные отсутствуют
28	94916.5	114172.09	данные отсутствуют	данные отсутствуют
29	94919.29	114171.63	данные отсутствуют	данные отсутствуют
29	94919.29	114171.63	данные отсутствуют	данные отсутствуют
29	94919.29	114171.63	данные отсутствуют	данные отсутствуют
30	94922.11	114171.32	данные отсутствуют	данные отсутствуют
30	94922.11	114171.32	данные отсутствуют	данные отсутствуют
30	94922.11	114171.32	данные отсутствуют	данные отсутствуют
Государственный регистратор				ФГИС ЕГРН
полное наименование должности			подпись	инициалы, фамилия

М.П.

Раздел 4.2

Выписка из Единого государственного реестра недвижимости об объекте недвижимости  
Сведения о частях земельного участка

<b>Земельный участок</b>			
(вид объекта недвижимости)			
Лист № ____ Раздела <b>4.2</b>	Всего листов раздела <b>4.2</b> : ____	Всего разделов: ____	Всего листов выписки: ____

28.04.2022 № 99/2022/464579735

Кадастровый номер:

78:31:0001185:3

Номер точки	Координаты, м		Описание закрепления на местности	Средняя квадратическая погрешность определения координат характерных точек границы части земельного участка, м
	X	Y		
1	2	3	4	5
31	94924.94	114171.17	данные отсутствуют	данные отсутствуют
31	94924.94	114171.17	данные отсутствуют	данные отсутствуют
31	94924.94	114171.17	данные отсутствуют	данные отсутствуют
32	94927.77	114171.17	данные отсутствуют	данные отсутствуют
32	94927.77	114171.17	данные отсутствуют	данные отсутствуют
32	94927.77	114171.17	данные отсутствуют	данные отсутствуют
33	94930.6	114171.33	данные отсутствуют	данные отсутствуют
33	94930.6	114171.33	данные отсутствуют	данные отсутствуют
33	94930.6	114171.33	данные отсутствуют	данные отсутствуют
33	94930.6	114171.33	данные отсутствуют	данные отсутствуют
33	94930.6	114171.33	данные отсутствуют	данные отсутствуют
33	94930.6	114171.33	данные отсутствуют	данные отсутствуют
34	94933.12	114171.5	данные отсутствуют	данные отсутствуют
34	94933.12	114171.5	данные отсутствуют	данные отсутствуют
34	94933.12	114171.5	данные отсутствуют	данные отсутствуют
34	94933.12	114171.5	данные отсутствуют	данные отсутствуют
34	94933.12	114171.5	данные отсутствуют	данные отсутствуют

Государственный регистратор

полное наименование должности

подпись

ФГИС ЕГРН

инициалы, фамилия

М.П.

Раздел 4.2

Выписка из Единого государственного реестра недвижимости об объекте недвижимости  
Сведения о частях земельного участка

## Земельный участок

(вид объекта недвижимости)

Лист № \_\_\_\_ Раздела **4.2**Всего листов раздела **4.2**: \_\_\_\_

Всего разделов: \_\_\_\_

Всего листов выписки: \_\_\_\_

28.04.2022 № 99/2022/464579735

Кадастровый номер:

78:31:0001185:3

Номер точки	Координаты, м		Описание закрепления на местности	Средняя квадратическая погрешность определения координат характерных точек границы части земельного участка, м
	X	Y		
1	2	3	4	5
35	94935.64	114171.81	данные отсутствуют	данные отсутствуют
35	94935.64	114171.81	данные отсутствуют	данные отсутствуют
35	94935.64	114171.81	данные отсутствуют	данные отсутствуют
35	94935.64	114171.81	данные отсутствуют	данные отсутствуют
35	94935.64	114171.81	данные отсутствуют	данные отсутствуют
36	94938.13	114172.28	данные отсутствуют	данные отсутствуют
36	94938.13	114172.28	данные отсутствуют	данные отсутствуют
36	94938.13	114172.28	данные отсутствуют	данные отсутствуют
36	94938.13	114172.28	данные отсутствуют	данные отсутствуют
36	94938.13	114172.28	данные отсутствуют	данные отсутствуют
37	94940.59	114172.89	данные отсутствуют	данные отсутствуют
37	94940.59	114172.89	данные отсутствуют	данные отсутствуют
37	94940.59	114172.89	данные отсутствуют	данные отсутствуют
37	94940.59	114172.89	данные отсутствуют	данные отсутствуют
37	94940.59	114172.89	данные отсутствуют	данные отсутствуют
38	94943.01	114173.64	данные отсутствуют	данные отсутствуют
38	94943.01	114173.64	данные отсутствуют	данные отсутствуют

Государственный регистратор

полное наименование должности

подпись

ФГИС ЕГРН

инициалы, фамилия

М.П.

Выписка из Единого государственного реестра недвижимости об объекте недвижимости  
Сведения о частях земельного участка

<b>Земельный участок</b>			
<small>(вид объекта недвижимости)</small>			
Лист № ____ Раздела <b>4.2</b>	Всего листов раздела <b>4.2</b> : ____	Всего разделов: ____	Всего листов выписки: ____
<b>28.04.2022 № 99/2022/464579735</b>			
Кадастровый номер:		<b>78:31:0001185:3</b>	

Номер точки	Координаты, м		Описание закрепления на местности	Средняя квадратическая погрешность определения координат характерных точек границы части земельного участка, м
	X	Y		
1	2	3	4	5
38	94943.01	114173.64	данные отсутствуют	данные отсутствуют
38	94943.01	114173.64	данные отсутствуют	данные отсутствуют
38	94943.01	114173.64	данные отсутствуют	данные отсутствуют
39	94945.38	114174.53	данные отсутствуют	данные отсутствуют
39	94945.38	114174.53	данные отсутствуют	данные отсутствуют
39	94945.38	114174.53	данные отсутствуют	данные отсутствуют
39	94945.38	114174.53	данные отсутствуют	данные отсутствуют
39	94945.38	114174.53	данные отсутствуют	данные отсутствуют
40	94947.7	114175.56	данные отсутствуют	данные отсутствуют
40	94947.7	114175.56	данные отсутствуют	данные отсутствуют
40	94947.7	114175.56	данные отсутствуют	данные отсутствуют
40	94947.7	114175.56	данные отсутствуют	данные отсутствуют
40	94947.7	114175.56	данные отсутствуют	данные отсутствуют
41	94949.95	114176.72	данные отсутствуют	данные отсутствуют
41	94949.95	114176.72	данные отсутствуют	данные отсутствуют
41	94949.95	114176.72	данные отсутствуют	данные отсутствуют
41	94949.95	114176.72	данные отсутствуют	данные отсутствуют

Государственный регистратор		ФГИС ЕГРН
полное наименование должности	подпись	инициалы, фамилия

М.П.

Выписка из Единого государственного реестра недвижимости об объекте недвижимости  
Сведения о частях земельного участка

<b>Земельный участок</b>			
<small>(вид объекта недвижимости)</small>			
Лист № ____ Раздела <b>4.2</b>	Всего листов раздела <b>4.2</b> : ____	Всего разделов: ____	Всего листов выписки: ____
<b>28.04.2022 № 99/2022/464579735</b>			
Кадастровый номер:		<b>78:31:0001185:3</b>	

Номер точки	Координаты, м		Описание закрепления на местности	Средняя квадратическая погрешность определения координат характерных точек границы части земельного участка, м
	X	Y		
1	2	3	4	5
41	94949.95	114176.72	данные отсутствуют	данные отсутствуют
42	94952.13	114178.01	данные отсутствуют	данные отсутствуют
42	94952.13	114178.01	данные отсутствуют	данные отсутствуют
42	94952.13	114178.01	данные отсутствуют	данные отсутствуют
42	94952.13	114178.01	данные отсутствуют	данные отсутствуют
42	94952.13	114178.01	данные отсутствуют	данные отсутствуют
42	94952.13	114178.01	данные отсутствуют	данные отсутствуют
43	94954.23	114179.43	данные отсутствуют	данные отсутствуют
43	94954.23	114179.43	данные отсутствуют	данные отсутствуют
43	94954.23	114179.43	данные отсутствуют	данные отсутствуют
43	94954.23	114179.43	данные отсутствуют	данные отсутствуют
43	94954.23	114179.43	данные отсутствуют	данные отсутствуют
44	94956.24	114180.96	данные отсутствуют	данные отсутствуют
44	94956.24	114180.96	данные отсутствуют	данные отсутствуют
44	94956.24	114180.96	данные отсутствуют	данные отсутствуют
44	94956.24	114180.96	данные отсутствуют	данные отсутствуют

44	94956.24	114180.96	данные отсутствуют	данные отсутствуют
45	94958.17	114182.62	данные отсутствуют	данные отсутствуют

Государственный регистратор			ФГИС ЕГРН	
полное наименование должности			подпись	
			инициалы, фамилия	

М.П.

Раздел 4.2

Выписка из Единого государственного реестра недвижимости об объекте недвижимости  
Сведения о частях земельного участка

<b>Земельный участок</b>			
(вид объекта недвижимости)			
Лист № __ Раздела <b>4.2</b>	Всего листов раздела <b>4.2</b> : __	Всего разделов: __	Всего листов выписки: __
<b>28.04.2022 № 99/2022/464579735</b>			
Кадастровый номер:		<b>78:31:0001185:3</b>	

Номер точки	Координаты, м		Описание закрепления на местности	Средняя квадратическая погрешность определения координат характерных точек границы части земельного участка, м
	X	Y		
1	2	3	4	5
45	94958.17	114182.62	данные отсутствуют	данные отсутствуют
45	94958.17	114182.62	данные отсутствуют	данные отсутствуют
45	94958.17	114182.62	данные отсутствуют	данные отсутствуют
45	94958.17	114182.62	данные отсутствуют	данные отсутствуют
46	94959.99	114184.38	данные отсутствуют	данные отсутствуют
46	94959.99	114184.38	данные отсутствуют	данные отсутствуют
46	94959.99	114184.38	данные отсутствуют	данные отсутствуют
46	94959.99	114184.38	данные отсутствуют	данные отсутствуют
46	94959.99	114184.38	данные отсутствуют	данные отсутствуют
46	94959.99	114184.38	данные отсутствуют	данные отсутствуют
47	94961.71	114186.24	данные отсутствуют	данные отсутствуют
47	94961.71	114186.24	данные отсутствуют	данные отсутствуют
47	94961.71	114186.24	данные отсутствуют	данные отсутствуют
47	94961.71	114186.24	данные отсутствуют	данные отсутствуют
47	94961.71	114186.24	данные отсутствуют	данные отсутствуют
48	94963.31	114188.2	данные отсутствуют	данные отсутствуют
48	94963.31	114188.2	данные отсутствуют	данные отсутствуют
48	94963.31	114188.2	данные отсутствуют	данные отсутствуют

Государственный регистратор			ФГИС ЕГРН	
полное наименование должности			подпись	
			инициалы, фамилия	

М.П.

Раздел 4.2

Выписка из Единого государственного реестра недвижимости об объекте недвижимости  
Сведения о частях земельного участка

<b>Земельный участок</b>			
(вид объекта недвижимости)			
Лист № __ Раздела <b>4.2</b>	Всего листов раздела <b>4.2</b> : __	Всего разделов: __	Всего листов выписки: __
<b>28.04.2022 № 99/2022/464579735</b>			
Кадастровый номер:		<b>78:31:0001185:3</b>	

Номер точки	Координаты, м		Описание закрепления на местности	Средняя квадратическая погрешность определения координат характерных точек границы части земельного участка, м
	X	Y		
1	2	3	4	5
48	94963.31	114188.2	данные отсутствуют	данные отсутствуют
48	94963.31	114188.2	данные отсутствуют	данные отсутствуют
49	94964.8	114190.25	данные отсутствуют	данные отсутствуют
49	94964.8	114190.25	данные отсутствуют	данные отсутствуют
49	94964.8	114190.25	данные отсутствуют	данные отсутствуют
49	94964.8	114190.25	данные отсутствуют	данные отсутствуют
49	94964.8	114190.25	данные отсутствуют	данные отсутствуют
49	94964.8	114190.25	данные отсутствуют	данные отсутствуют
50	94966.17	114192.38	данные отсутствуют	данные отсутствуют
50	94966.17	114192.38	данные отсутствуют	данные отсутствуют

50	94966.17	114192.38	данные отсутствуют	данные отсутствуют
50	94966.17	114192.38	данные отсутствуют	данные отсутствуют
50	94966.17	114192.38	данные отсутствуют	данные отсутствуют
51	94967.41	114194.6	данные отсутствуют	данные отсутствуют
51	94967.41	114194.6	данные отсутствуют	данные отсутствуют
51	94967.41	114194.6	данные отсутствуют	данные отсутствуют
51	94967.41	114194.6	данные отсутствуют	данные отсутствуют
51	94967.41	114194.6	данные отсутствуют	данные отсутствуют

Государственный регистратор		ФГИС ЕГРН
полное наименование должности	подпись	инициалы, фамилия

М.П.

Раздел 4.2

Выписка из Единого государственного реестра недвижимости об объекте недвижимости  
Сведения о частях земельного участка

<b>Земельный участок</b>			
<small>(вид объекта недвижимости)</small>			
Лист № ____ Раздела <b>4.2</b>	Всего листов раздела <b>4.2</b> : ____	Всего разделов: ____	Всего листов выписки: ____
<b>28.04.2022 № 99/2022/464579735</b>			
Кадастровый номер:		<b>78:31:0001185:3</b>	

Номер точки	Координаты, м		Описание закрепления на местности	Средняя квадратическая погрешность определения координат характерных точек границы части земельного участка, м
	X	Y		
1	2	3	4	5
51	94967.41	114194.6	данные отсутствуют	данные отсутствуют
52	94968.09	114209.99	данные отсутствуют	данные отсутствуют
52	94968.09	114209.99	данные отсутствуют	данные отсутствуют
52	94968.09	114209.99	данные отсутствуют	данные отсутствуют
52	94968.09	114209.99	данные отсутствуют	данные отсутствуют
52	94968.09	114209.99	данные отсутствуют	данные отсутствуют
52	94968.09	114209.99	данные отсутствуют	данные отсутствуют
52	94968.09	114209.99	данные отсутствуют	данные отсутствуют
53	94967.89	114209.99	данные отсутствуют	данные отсутствуют
53	94967.89	114209.99	данные отсутствуют	данные отсутствуют
53	94967.89	114209.99	данные отсутствуют	данные отсутствуют
53	94967.89	114209.99	данные отсутствуют	данные отсутствуют
53	94967.89	114209.99	данные отсутствуют	данные отсутствуют
53	94967.89	114209.99	данные отсутствуют	данные отсутствуют
53	94967.89	114209.99	данные отсутствуют	данные отсутствуют
54	94972.21	114304.41	данные отсутствуют	данные отсутствуют
54	94972.21	114304.41	данные отсутствуют	данные отсутствуют
54	94972.21	114304.41	данные отсутствуют	данные отсутствуют
54	94972.21	114304.41	данные отсутствуют	данные отсутствуют

Государственный регистратор		ФГИС ЕГРН
полное наименование должности	подпись	инициалы, фамилия

М.П.

Раздел 4.2

Выписка из Единого государственного реестра недвижимости об объекте недвижимости  
Сведения о частях земельного участка

<b>Земельный участок</b>			
<small>(вид объекта недвижимости)</small>			
Лист № ____ Раздела <b>4.2</b>	Всего листов раздела <b>4.2</b> : ____	Всего разделов: ____	Всего листов выписки: ____
<b>28.04.2022 № 99/2022/464579735</b>			
Кадастровый номер:		<b>78:31:0001185:3</b>	

Номер точки	Координаты, м		Описание закрепления на местности	Средняя квадратическая погрешность определения координат характерных точек границы части земельного участка, м
	X	Y		
1	2	3	4	5
54	94972.21	114304.41	данные отсутствуют	данные отсутствуют
54	94972.21	114304.41	данные отсутствуют	данные отсутствуют
55	94972.08	114304.44	данные отсутствуют	данные отсутствуют

55	94972.08	114304.44	данные отсутствуют	данные отсутствуют
55	94972.08	114304.44	данные отсутствуют	данные отсутствуют
55	94972.08	114304.44	данные отсутствуют	данные отсутствуют
55	94972.08	114304.44	данные отсутствуют	данные отсутствуют
55	94972.08	114304.44	данные отсутствуют	данные отсутствуют
56	94972.57	114309.4	данные отсутствуют	данные отсутствуют
56	94972.57	114309.4	данные отсутствуют	данные отсутствуют
56	94972.57	114309.4	данные отсутствуют	данные отсутствуют
56	94972.57	114309.4	данные отсутствуют	данные отсутствуют
56	94972.57	114309.4	данные отсутствуют	данные отсутствуют
56	94972.57	114309.4	данные отсутствуют	данные отсутствуют
57	94973.77	114309.67	данные отсутствуют	данные отсутствуют
57	94973.77	114309.67	данные отсутствуют	данные отсутствуют
57	94973.77	114309.67	данные отсутствуют	данные отсутствуют

Государственный регистратор		ФГИС ЕГРН
полное наименование должности	подпись	инициалы, фамилия

М.П.

Раздел 4.2

Выписка из Единого государственного реестра недвижимости об объекте недвижимости  
Сведения о частях земельного участка

<b>Земельный участок</b>			
(вид объекта недвижимости)			
Лист № ____ Раздела <b>4.2</b>	Всего листов раздела <b>4.2</b> : ____	Всего разделов: ____	Всего листов выписки: ____
<b>28.04.2022 № 99/2022/464579735</b>			
Кадастровый номер:		<b>78:31:0001185:3</b>	

Номер точки	Координаты, м		Описание закрепления на местности	Средняя квадратическая погрешность определения координат характерных точек границы части земельного участка, м
	X	Y		
1	2	3	4	5
57	94973.77	114309.67	данные отсутствуют	данные отсутствуют
57	94973.77	114309.67	данные отсутствуют	данные отсутствуют
57	94973.77	114309.67	данные отсутствуют	данные отсутствуют
58	94970.41	114324.4	данные отсутствуют	данные отсутствуют
58	94970.41	114324.4	данные отсутствуют	данные отсутствуют
58	94970.41	114324.4	данные отсутствуют	данные отсутствуют
58	94970.41	114324.4	данные отсутствуют	данные отсутствуют
58	94970.41	114324.4	данные отсутствуют	данные отсутствуют
58	94970.41	114324.4	данные отсутствуют	данные отсутствуют
58	94970.41	114324.4	данные отсутствуют	данные отсутствуют
59	94969.3	114324.2	данные отсутствуют	данные отсутствуют
59	94969.3	114324.2	данные отсутствуют	данные отсутствуют
59	94969.3	114324.2	данные отсутствуют	данные отсутствуют
59	94969.3	114324.2	данные отсутствуют	данные отсутствуют
59	94969.3	114324.2	данные отсутствуют	данные отсутствуют
59	94969.3	114324.2	данные отсутствуют	данные отсутствуют
60	94966.95	114328.58	данные отсутствуют	данные отсутствуют
60	94966.95	114328.58	данные отсутствуют	данные отсутствуют

Государственный регистратор		ФГИС ЕГРН
полное наименование должности	подпись	инициалы, фамилия

М.П.

Раздел 4.2

Выписка из Единого государственного реестра недвижимости об объекте недвижимости  
Сведения о частях земельного участка

<b>Земельный участок</b>			
(вид объекта недвижимости)			
Лист № ____ Раздела <b>4.2</b>	Всего листов раздела <b>4.2</b> : ____	Всего разделов: ____	Всего листов выписки: ____
<b>28.04.2022 № 99/2022/464579735</b>			
Кадастровый номер:		<b>78:31:0001185:3</b>	

Номер точки	Координаты, м		Описание закрепления на местности	Средняя квадратическая погрешность определения координат характерных точек границы части земельного участка, м
	X	Y		
1	2	3	4	5
60	94966.95	114328.58	данные отсутствуют	данные отсутствуют
60	94966.95	114328.58	данные отсутствуют	данные отсутствуют
60	94966.95	114328.58	данные отсутствуют	данные отсутствуют
60	94966.95	114328.58	данные отсутствуют	данные отсутствуют
61	94966.8	114328.56	данные отсутствуют	данные отсутствуют
61	94966.8	114328.56	данные отсутствуют	данные отсутствуют
61	94966.8	114328.56	данные отсутствуют	данные отсутствуют
61	94966.8	114328.56	данные отсутствуют	данные отсутствуют
61	94966.8	114328.56	данные отсутствуют	данные отсутствуют
61	94966.8	114328.56	данные отсутствуют	данные отсутствуют
62	94923.76	114412.5	данные отсутствуют	данные отсутствуют
62	94923.76	114412.5	данные отсутствуют	данные отсутствуют
62	94923.76	114412.5	данные отсутствуют	данные отсутствуют
62	94923.76	114412.5	данные отсутствуют	данные отсутствуют
62	94923.76	114412.5	данные отсутствуют	данные отсутствуют
62	94923.76	114412.5	данные отсутствуют	данные отсутствуют
62	94923.76	114412.5	данные отсутствуют	данные отсутствуют
62	94923.76	114412.5	данные отсутствуют	данные отсутствуют
62	94923.76	114412.5	данные отсутствуют	данные отсутствуют

Государственный регистратор		ФГИС ЕГРН
полное наименование должности	подпись	инициалы, фамилия

М.П.

Раздел 4.2

Выписка из Единого государственного реестра недвижимости об объекте недвижимости  
Сведения о частях земельного участка

<b>Земельный участок</b>			
(вид объекта недвижимости)			
Лист № __ Раздела <b>4.2</b>	Всего листов раздела <b>4.2</b> : __	Всего разделов: __	Всего листов выписки: __
<b>28.04.2022 № 99/2022/464579735</b>			
Кадастровый номер:		<b>78:31:0001185:3</b>	

Номер точки	Координаты, м		Описание закрепления на местности	Средняя квадратическая погрешность определения координат характерных точек границы части земельного участка, м
	X	Y		
1	2	3	4	5
62	94923.76	114412.5	данные отсутствуют	данные отсутствуют
62	94923.76	114412.5	данные отсутствуют	данные отсутствуют
62	94923.76	114412.5	данные отсутствуют	данные отсутствуют
63	94924.04	114412.66	данные отсутствуют	данные отсутствуют
63	94924.04	114412.66	данные отсутствуют	данные отсутствуют
63	94924.04	114412.66	данные отсутствуют	данные отсутствуют
63	94924.04	114412.66	данные отсутствуют	данные отсутствуют
63	94924.04	114412.66	данные отсутствуют	данные отсутствуют
63	94924.04	114412.66	данные отсутствуют	данные отсутствуют
63	94924.04	114412.66	данные отсутствуют	данные отсутствуют
63	94924.04	114412.66	данные отсутствуют	данные отсутствуют
63	94924.04	114412.66	данные отсутствуют	данные отсутствуют
63	94924.04	114412.66	данные отсутствуют	данные отсутствуют
63	94924.04	114412.66	данные отсутствуют	данные отсутствуют
63	94924.04	114412.66	данные отсутствуют	данные отсутствуют
63	94924.04	114412.66	данные отсутствуют	данные отсутствуют
63	94924.04	114412.66	данные отсутствуют	данные отсутствуют
63	94924.04	114412.66	данные отсутствуют	данные отсутствуют
64	94855.81	114378.93	данные отсутствуют	данные отсутствуют
64	94855.81	114378.93	данные отсутствуют	данные отсутствуют
65	94894.26	114385.73	данные отсутствуют	данные отсутствуют
65	94894.26	114385.73	данные отсутствуют	данные отсутствуют

Государственный регистратор		ФГИС ЕГРН
полное наименование должности	подпись	инициалы, фамилия

М.П.

Раздел 4.2

Выписка из Единого государственного реестра недвижимости об объекте недвижимости  
Сведения о частях земельного участка



<b>Земельный участок</b>			
(вид объекта недвижимости)			
Лист № ___ Раздела <b>4.2</b>	Всего листов раздела <b>4.2</b> : ___	Всего разделов: ___	Всего листов выписки: ___
<b>28.04.2022 № 99/2022/464579735</b>			
Кадастровый номер:		<b>78:31:0001185:3</b>	

Номер точки	Координаты, м		Описание закрепления на местности	Средняя квадратическая погрешность определения координат характерных точек границы части земельного участка, м
	X	Y		
1	2	3	4	5
66	94910.27	114353.59	данные отсутствуют	данные отсутствуют
66	94910.27	114353.59	данные отсутствуют	данные отсутствуют
67	94912.94	114348.14	данные отсутствуют	данные отсутствуют
67	94912.94	114348.14	данные отсутствуют	данные отсутствуют
68	94913.05	114348.03	данные отсутствуют	данные отсутствуют
68	94913.05	114348.03	данные отсутствуют	данные отсутствуют
69	94913.05	114347.92	данные отсутствуют	данные отсутствуют
69	94913.05	114347.92	данные отсутствуют	данные отсутствуют
70	94936.74	114300.66	данные отсутствуют	данные отсутствуют
70	94936.74	114300.66	данные отсутствуют	данные отсутствуют
71	94935.51	114262.18	данные отсутствуют	данные отсутствуют
71	94935.51	114262.18	данные отсутствуют	данные отсутствуют
72	94935.29	114255.96	данные отсутствуют	данные отсутствуют
72	94935.29	114255.96	данные отсутствуют	данные отсутствуют
73	94934.29	114218.37	данные отсутствуют	данные отсутствуют
73	94934.29	114218.37	данные отсутствуют	данные отсутствуют
74	94931.51	114207.81	данные отсутствуют	данные отсутствуют

Государственный регистратор		ФГИС ЕГРН
полное наименование должности	подпись	инициалы, фамилия

М.П.

Раздел 4.2

Выписка из Единого государственного реестра недвижимости об объекте недвижимости  
Сведения о частях земельного участка

<b>Земельный участок</b>			
(вид объекта недвижимости)			
Лист № ___ Раздела <b>4.2</b>	Всего листов раздела <b>4.2</b> : ___	Всего разделов: ___	Всего листов выписки: ___
<b>28.04.2022 № 99/2022/464579735</b>			
Кадастровый номер:		<b>78:31:0001185:3</b>	

Номер точки	Координаты, м		Описание закрепления на местности	Средняя квадратическая погрешность определения координат характерных точек границы части земельного участка, м
	X	Y		
1	2	3	4	5
74	94931.51	114207.81	данные отсутствуют	данные отсутствуют
75	94928.95	114201.14	данные отсутствуют	данные отсутствуют
75	94928.95	114201.14	данные отсутствуют	данные отсутствуют
76	94917.72	114171.88	данные отсутствуют	данные отсутствуют
76	94917.72	114171.88	данные отсутствуют	данные отсутствуют
77	94920.27	114171.51	данные отсутствуют	данные отсутствуют
77	94920.27	114171.51	данные отсутствуют	данные отсутствуют
78	94922.85	114171.27	данные отсутствуют	данные отсутствуют
78	94922.85	114171.27	данные отсутствуют	данные отсутствуют
79	94925.43	114171.16	данные отсутствуют	данные отсутствуют
79	94925.43	114171.16	данные отсутствуют	данные отсутствуют
80	94928.01	114171.18	данные отсутствуют	данные отсутствуют
80	94928.01	114171.18	данные отсутствуют	данные отсутствуют
81	94893.84	114182.52	данные отсутствуют	данные отсутствуют
82	94894.4	114183.21	данные отсутствуют	данные отсутствуют
83	94894.83	114183.99	данные отсутствуют	данные отсутствуют
84	94895.12	114184.83	данные отсутствуют	данные отсутствуют

Государственный регистратор		ФГИС ЕГРН
полное наименование должности	подпись	инициалы, фамилия

М.П.

Раздел 4.2

Выписка из Единого государственного реестра недвижимости об объекте недвижимости  
Сведения о частях земельного участка

<b>Земельный участок</b>			
(вид объекта недвижимости)			
Лист № ____ Раздела <b>4.2</b>	Всего листов раздела <b>4.2</b> : ____	Всего разделов: ____	Всего листов выписки: ____
<b>28.04.2022 № 99/2022/464579735</b>			
Кадастровый номер:		<b>78:31:0001185:3</b>	

Номер точки	Координаты, м		Описание закрепления на местности	Средняя квадратическая погрешность определения координат характерных точек границы части земельного участка, м
	X	Y		
1	2	3	4	5
85	94895.26	114185.72	данные отсутствуют	данные отсутствуют
86	94895.23	114186.61	данные отсутствуют	данные отсутствуют
87	94895.05	114187.48	данные отсутствуют	данные отсутствуют
88	94894.71	114188.31	данные отсутствуют	данные отсутствуют
89	94894.23	114189.06	данные отсутствуют	данные отсутствуют
90	94893.63	114189.72	данные отсутствуют	данные отсутствуют
91	94892.92	114190.26	данные отсутствуют	данные отсутствуют
92	94892.12	114190.67	данные отсутствуют	данные отсутствуют
93	94891.26	114190.92	данные отсутствуют	данные отсутствуют
94	94890.38	114191.02	данные отсутствуют	данные отсутствуют
95	94889.49	114190.97	данные отсутствуют	данные отсутствуют
96	94890.82	114185.11	данные отсутствуют	данные отсутствуют
97	94892.31	114183.78	данные отсутствуют	данные отсутствуют
98	94853.02	114384.54	данные отсутствуют	данные отсутствуют
99	94853.76	114385.02	данные отсутствуют	данные отсутствуют
100	94854.4	114385.63	данные отсутствуют	данные отсутствуют
101	94854.92	114386.35	данные отсутствуют	данные отсутствуют

Государственный регистратор		ФГИС ЕГРН
полное наименование должности	подпись	инициалы, фамилия

М.П.

Раздел 4.2

Выписка из Единого государственного реестра недвижимости об объекте недвижимости  
Сведения о частях земельного участка

<b>Земельный участок</b>			
(вид объекта недвижимости)			
Лист № ____ Раздела <b>4.2</b>	Всего листов раздела <b>4.2</b> : ____	Всего разделов: ____	Всего листов выписки: ____
<b>28.04.2022 № 99/2022/464579735</b>			
Кадастровый номер:		<b>78:31:0001185:3</b>	

Номер точки	Координаты, м		Описание закрепления на местности	Средняя квадратическая погрешность определения координат характерных точек границы части земельного участка, м
	X	Y		
1	2	3	4	5
102	94855.31	114387.15	данные отсутствуют	данные отсутствуют
103	94855.56	114388	данные отсутствуют	данные отсутствуют
104	94855.65	114388.89	данные отсутствуют	данные отсутствуют
105	94855.58	114389.77	данные отсутствуют	данные отсутствуют
106	94855.35	114390.63	данные отсутствуют	данные отсутствуют
107	94854.98	114391.43	данные отсутствуют	данные отсутствуют
108	94854.47	114392.16	данные отсутствуют	данные отсутствуют
109	94853.84	114392.79	данные отсутствуют	данные отсутствуют
110	94853.1	114393.29	данные отсутствуют	данные отсутствуют
111	94852.3	114393.65	данные отсутствуют	данные отсутствуют
112	94851.43	114393.87	данные отсутствуют	данные отсутствуют
113	94850.55	114393.93	данные отсутствуют	данные отсутствуют

114	94849.67	114393.84	данные отсутствуют	данные отсутствуют
115	94848.82	114393.59	данные отсутствуют	данные отсутствуют
116	94848.24	114393.36	данные отсутствуют	данные отсутствуют
117	94882.33	114325.51	данные отсутствуют	данные отсутствуют
118	94883.73	114325.38	данные отсутствуют	данные отсутствуют

Государственный регистратор		ФГИС ЕГРН
полное наименование должности	подпись	инициалы, фамилия

М.П.

Раздел 4.2

Выписка из Единого государственного реестра недвижимости об объекте недвижимости  
Сведения о частях земельного участка

<b>Земельный участок</b>			
(вид объекта недвижимости)			
Лист № ____ Раздела <b>4.2</b>	Всего листов раздела <b>4.2</b> : ____	Всего разделов: ____	Всего листов выписки: ____
<b>28.04.2022 № 99/2022/464579735</b>			
Кадастровый номер:		<b>78:31:0001185:3</b>	

Номер точки	Координаты, м		Описание закрепления на местности	Средняя квадратическая погрешность определения координат характерных точек границы части земельного участка, м
	X	Y		
1	2	3	4	5
119	94889.64	114325.3	данные отсутствуют	данные отсутствуют
120	94888.24	114322.92	данные отсутствуют	данные отсутствуют
121	94885.97	114318.18	данные отсутствуют	данные отсутствуют
122	94885.68	114317.51	данные отсутствуют	данные отсутствуют
123	94884.27	114314.28	данные отсутствуют	данные отсутствуют
124	94890.71	114224.47	данные отсутствуют	данные отсутствуют
125	94892.7	114221.21	данные отсутствуют	данные отсутствуют
126	94894.82	114218.03	данные отсутствуют	данные отсутствуют
127	94897.08	114214.95	данные отсутствуют	данные отсутствуют
128	94899.45	114211.96	данные отсутствуют	данные отсутствуют
129	94901.94	114209.06	данные отсутствуют	данные отсутствуют
130	94904.55	114206.27	данные отсутствуют	данные отсутствуют
131	94907.27	114203.59	данные отсутствуют	данные отсутствуют
132	94910.09	114201.02	данные отсутствуют	данные отсутствуют
133	94913.01	114198.56	данные отсутствуют	данные отсутствуют
134	94916.04	114196.22	данные отсутствуют	данные отсутствуют
135	94919.15	114194.01	данные отсутствуют	данные отсутствуют

Государственный регистратор		ФГИС ЕГРН
полное наименование должности	подпись	инициалы, фамилия

М.П.

Раздел 4.2

Выписка из Единого государственного реестра недвижимости об объекте недвижимости  
Сведения о частях земельного участка

<b>Земельный участок</b>			
(вид объекта недвижимости)			
Лист № ____ Раздела <b>4.2</b>	Всего листов раздела <b>4.2</b> : ____	Всего разделов: ____	Всего листов выписки: ____
<b>28.04.2022 № 99/2022/464579735</b>			
Кадастровый номер:		<b>78:31:0001185:3</b>	

Номер точки	Координаты, м		Описание закрепления на местности	Средняя квадратическая погрешность определения координат характерных точек границы части земельного участка, м
	X	Y		
1	2	3	4	5
136	94922.35	114191.93	данные отсутствуют	данные отсутствуют
137	94925.63	114189.97	данные отсутствуют	данные отсутствуют
138	94928.99	114188.15	данные отсутствуют	данные отсутствуют
139	94932.42	114186.47	данные отсутствуют	данные отсутствуют
140	94935.91	114184.93	данные отсутствуют	данные отсутствуют
141	94939.47	114183.53	данные отсутствуют	данные отсутствуют

142	94943.07	114182.27	данные отсутствуют	данные отсутствуют
143	94946.73	114181.16	данные отсутствуют	данные отсутствуют
144	94950.42	114180.2	данные отсутствуют	данные отсутствуют
145	94954.16	114179.39	данные отсутствуют	данные отсутствуют
146	94956.18	114180.92	данные отсутствуют	данные отсутствуют
147	94958.12	114182.57	данные отсутствуют	данные отсутствуют
148	94959.95	114184.34	данные отсутствуют	данные отсутствуют
149	94961.68	114186.21	данные отсутствуют	данные отсутствуют
150	94963.29	114188.17	данные отсутствуют	данные отсутствуют
151	94964.79	114190.23	данные отсутствуют	данные отсутствуют
152	94966.16	114192.37	данные отсутствуют	данные отсутствуют

Государственный регистратор		ФГИС ЕГРН
полное наименование должности	подпись	инициалы, фамилия

М.П.

Раздел 4.2

Выписка из Единого государственного реестра недвижимости об объекте недвижимости

## Сведения о частях земельного участка

<b>Земельный участок</b>			
(вид объекта недвижимости)			
Лист № ____ Раздела <b>4.2</b>	Всего листов раздела <b>4.2</b> : ____	Всего разделов: ____	Всего листов выписки: ____
<b>28.04.2022 № 99/2022/464579735</b>			
Кадастровый номер:		<b>78:31:0001185:3</b>	

Номер точки	Координаты, м		Описание закрепления на местности	Средняя квадратическая погрешность определения координат характерных точек границы части земельного участка, м
	X	Y		
1	2	3	4	5
153	94890.32	114210.2	данные отсутствуют	данные отсутствуют
154	94890.99	114210.68	данные отсутствуют	данные отсутствуют
155	94891.58	114211.27	данные отсутствуют	данные отсутствуют
156	94892.06	114211.96	данные отсутствуют	данные отсутствуют
157	94892.41	114212.71	данные отсутствуют	данные отсутствуют
158	94892.64	114213.51	данные отсутствуют	данные отсутствуют
159	94892.73	114214.34	данные отсутствуют	данные отсутствуют
160	94892.69	114215.17	данные отсутствуют	данные отсутствуют
161	94892.5	114215.98	данные отсутствуют	данные отсутствуют
162	94892.19	114216.75	данные отсутствуют	данные отсутствуют
163	94891.75	114217.46	данные отсутствуют	данные отсутствуют
164	94891.19	114218.08	данные отсутствуют	данные отсутствуют
165	94890.55	114218.61	данные отсутствуют	данные отсутствуют
166	94891.96	114270.21	данные отсутствуют	данные отсутствуют
167	94891.79	114264.03	данные отсутствуют	данные отсутствуют
168	94892.27	114264.7	данные отсутствуют	данные отсутствуют
169	94892.64	114265.45	данные отсутствуют	данные отсутствуют

Государственный регистратор		ФГИС ЕГРН
полное наименование должности	подпись	инициалы, фамилия

М.П.

Раздел 4.2

Выписка из Единого государственного реестра недвижимости об объекте недвижимости

## Сведения о частях земельного участка

<b>Земельный участок</b>			
(вид объекта недвижимости)			
Лист № ____ Раздела <b>4.2</b>	Всего листов раздела <b>4.2</b> : ____	Всего разделов: ____	Всего листов выписки: ____
<b>28.04.2022 № 99/2022/464579735</b>			
Кадастровый номер:		<b>78:31:0001185:3</b>	

Номер точки	Координаты, м		Описание закрепления на местности	Средняя квадратическая погрешность определения координат характерных точек границы части земельного участка, м
	X	Y		
1	2	3	4	5

170	94892.87	114266.26	данные отсутствуют	данные отсутствуют
171	94892.96	114267.08	данные отсутствуют	данные отсутствуют
172	94892.92	114267.92	данные отсутствуют	данные отсутствуют
173	94892.73	114268.73	данные отсутствуют	данные отсутствуют
174	94892.4	114269.5	данные отсутствуют	данные отсутствуют
175	94879.09	114332.03	данные отсутствуют	данные отсутствуют
176	94879.19	114332.85	данные отсутствуют	данные отсутствуют
177	94879.16	114333.69	данные отсутствуют	данные отсутствуют
178	94878.99	114334.5	данные отсутствуют	данные отсутствуют
179	94878.68	114335.28	данные отсутствуют	данные отсутствуют
180	94878.25	114335.99	данные отсутствуют	данные отсутствуют
181	94877.7	114336.62	данные отсутствуют	данные отсутствуют
182	94877.06	114337.15	данные отсутствуют	данные отсутствуют
183	94876.34	114337.57	данные отсутствуют	данные отсутствуют
184	94933.13	114171.5	данные отсутствуют	данные отсутствуют
185	94935.64	114171.82	данные отсутствуют	данные отсутствуют
186	94938.14	114172.29	данные отсутствуют	данные отсутствуют

Государственный регистратор		ФГИС ЕГРН
полное наименование должности	подпись	инициалы, фамилия

М.П.

Раздел 4.2

Выписка из Единого государственного реестра недвижимости об объекте недвижимости

## Сведения о частях земельного участка

<b>Земельный участок</b>			
(вид объекта недвижимости)			
Лист № ____ Раздела <b>4.2</b>	Всего листов раздела <b>4.2</b> : ____	Всего разделов: ____	Всего листов выписки: ____
<b>28.04.2022 № 99/2022/464579735</b>			
Кадастровый номер:		<b>78:31:0001185:3</b>	

Номер точки	Координаты, м		Описание закрепления на местности	Средняя квадратическая погрешность определения координат характерных точек границы части земельного участка, м
	X	Y		
1	2	3	4	5
187	94937.44	114172.77	данные отсутствуют	данные отсутствуют
188	94936.67	114173.13	данные отсутствуют	данные отсутствуют
189	94935.85	114173.37	данные отсутствуют	данные отсутствуют
190	94935.01	114173.47	данные отсутствуют	данные отсутствуют
191	94934.16	114173.43	данные отсутствуют	данные отсутствуют
192	94933.33	114173.25	данные отсутствуют	данные отсутствуют
193	94932.53	114172.94	данные отсутствуют	данные отсутствуют
194	94931.8	114172.51	данные отсутствуют	данные отсутствуют
195	94931.15	114171.97	данные отсутствуют	данные отсутствуют
196	94907.03	114174.87	данные отсутствуют	данные отсутствуют
197	94891.22	114185.92	данные отсутствуют	данные отсутствуют
198	94889.41	114187.21	данные отсутствуют	данные отсутствуют
199	94891.32	114184.65	данные отсутствуют	данные отсутствуют
200	94893.33	114182.92	данные отсутствуют	данные отсутствуют
201	94895.43	114181.29	данные отсутствуют	данные отсутствуют
202	94897.61	114179.77	данные отсутствуют	данные отсутствуют
203	94899.87	114178.37	данные отсутствуют	данные отсутствуют

Государственный регистратор		ФГИС ЕГРН
полное наименование должности	подпись	инициалы, фамилия

М.П.

Раздел 4.2

Выписка из Единого государственного реестра недвижимости об объекте недвижимости

## Сведения о частях земельного участка

<b>Земельный участок</b>			
(вид объекта недвижимости)			
Лист № ____ Раздела <b>4.2</b>	Всего листов раздела <b>4.2</b> : ____	Всего разделов: ____	Всего листов выписки: ____

28.04.2022 № 99/2022/464579735

Кадастровый номер:

78:31:0001185:3

Номер точки	Координаты, м		Описание закрепления на местности	Средняя квадратическая погрешность определения координат характерных точек границы части земельного участка, м
	X	Y		
1	2	3	4	5
204	94902.19	114177.08	данные отсутствуют	данные отсутствуют
205	94904.58	114175.91	данные отсутствуют	данные отсутствуют
206	94961.3	114185.78	данные отсутствуют	данные отсутствуют
207	94958.23	114186.62	данные отсутствуют	данные отсутствуют
208	94956.57	114187.03	данные отсутствуют	данные отсутствуют
209	94954.89	114187.29	данные отсутствуют	данные отсутствуют
210	94953.19	114187.4	данные отсутствуют	данные отсутствуют
211	94951.49	114187.37	данные отсутствуют	данные отсутствуют
212	94949.79	114187.18	данные отсутствуют	данные отсутствуют
213	94948.12	114186.85	данные отсутствуют	данные отсутствуют
214	94946.49	114186.36	данные отсутствуют	данные отсутствуют
215	94944.91	114185.74	данные отсутствуют	данные отсутствуют
216	94943.38	114184.98	данные отсутствуют	данные отсутствуют
217	94941.93	114184.08	данные отсутствуют	данные отсутствуют
218	94940.57	114183.07	данные отсутствуют	данные отсутствуют
219	94939.3	114181.93	данные отсутствуют	данные отсутствуют
220	94938.13	114180.69	данные отсутствуют	данные отсутствуют

Государственный регистратор		ФГИС ЕГРН
полное наименование должности	подпись	инициалы, фамилия

М.П.

Раздел 4.2

Выписка из Единого государственного реестра недвижимости об объекте недвижимости  
Сведения о частях земельного участка

<b>Земельный участок</b>			
(вид объекта недвижимости)			
Лист № ____ Раздела <b>4.2</b>	Всего листов раздела <b>4.2</b> : ____	Всего разделов: ____	Всего листов выписки: ____
<b>28.04.2022 № 99/2022/464579735</b>			
Кадастровый номер:		78:31:0001185:3	

Номер точки	Координаты, м		Описание закрепления на местности	Средняя квадратическая погрешность определения координат характерных точек границы части земельного участка, м
	X	Y		
1	2	3	4	5
221	94937.08	114179.35	данные отсутствуют	данные отсутствуют
222	94936.15	114177.92	данные отсутствуют	данные отсутствуют
223	94935.35	114176.42	данные отсутствуют	данные отсутствуют
224	94934.69	114174.85	данные отсутствуют	данные отсутствуют
225	94934.17	114173.23	данные отсутствуют	данные отсутствуют
226	94933.8	114171.57	данные отсутствуют	данные отсутствуют
227	94936.21	114171.91	данные отсутствуют	данные отсутствуют
228	94938.59	114172.38	данные отсутствуют	данные отсутствуют
229	94940.95	114172.99	данные отсутствуют	данные отсутствуют
230	94943.27	114173.73	данные отсутствуют	данные отсутствуют
231	94945.54	114174.6	данные отсутствуют	данные отсутствуют
232	94947.77	114175.59	данные отсутствуют	данные отсутствуют
233	94949.93	114176.71	данные отсутствуют	данные отсутствуют
234	94952.02	114177.95	данные отсутствуют	данные отсутствуют
235	94954.05	114179.3	данные отсутствуют	данные отсутствуют
236	94955.99	114180.76	данные отсутствуют	данные отсутствуют
237	94957.85	114182.33	данные отсутствуют	данные отсутствуют

Государственный регистратор		ФГИС ЕГРН
полное наименование должности	подпись	инициалы, фамилия

М.П.

Выписка из Единого государственного реестра недвижимости об объекте недвижимости  
Сведения о частях земельного участка

<b>Земельный участок</b>			
<small>(вид объекта недвижимости)</small>			
Лист № ____ Раздела <b>4.2</b>	Всего листов раздела <b>4.2</b> : ____	Всего разделов: ____	Всего листов выписки: ____
<b>28.04.2022 № 99/2022/464579735</b>			
Кадастровый номер:		<b>78:31:0001185:3</b>	

Номер точки	Координаты, м		Описание закрепления на местности	Средняя квадратическая погрешность определения координат характерных точек границы части земельного участка, м
	X	Y		
1	2	3	4	5
238	94959.62	114184.01	данные отсутствуют	данные отсутствуют
239	94889.4	114186.71	данные отсутствуют	данные отсутствуют
240	94890	114187.55	данные отсутствуют	данные отсутствуют
241	94890.19	114187.89	данные отсутствуют	данные отсутствуют
242	94890.32	114188.26	данные отсутствуют	данные отсутствуют
243	94890.38	114188.66	данные отсутствуют	данные отсутствуют
244	94892.83	114278.46	данные отсутствуют	данные отсутствуют
245	94892.27	114281.35	данные отсутствуют	данные отсутствуют
246	94890.78	114288.99	данные отсутствуют	данные отсутствуют
247	94885.22	114317.41	данные отсутствуют	данные отсутствуют
248	94884.49	114321.16	данные отсутствуют	данные отсутствуют
249	94884.09	114323.19	данные отсутствуют	данные отсутствуют
250	94884.09	114323.26	данные отсутствуют	данные отсутствуют
251	94884.42	114323.71	данные отсутствуют	данные отсутствуют
252	94884.61	114324.23	данные отсутствуют	данные отсутствуют
253	94884.65	114324.79	данные отсутствуют	данные отсутствуют
254	94884.53	114325.33	данные отсутствуют	данные отсутствуют

Государственный регистратор		ФГИС ЕГРН
полное наименование должности	подпись	инициалы, фамилия

М.П.

Раздел 4.2

Выписка из Единого государственного реестра недвижимости об объекте недвижимости  
Сведения о частях земельного участка

<b>Земельный участок</b>			
<small>(вид объекта недвижимости)</small>			
Лист № ____ Раздела <b>4.2</b>	Всего листов раздела <b>4.2</b> : ____	Всего разделов: ____	Всего листов выписки: ____
<b>28.04.2022 № 99/2022/464579735</b>			
Кадастровый номер:		<b>78:31:0001185:3</b>	

Номер точки	Координаты, м		Описание закрепления на местности	Средняя квадратическая погрешность определения координат характерных точек границы части земельного участка, м
	X	Y		
1	2	3	4	5
255	94884.27	114325.82	данные отсутствуют	данные отсутствуют
256	94883.88	114326.22	данные отсутствуют	данные отсутствуют
257	94883.4	114326.5	данные отсутствуют	данные отсутствуют
258	94882.86	114326.64	данные отсутствуют	данные отсутствуют
259	94843.86	114405.09	данные отсутствуют	данные отсутствуют
260	94910.67	114424.17	данные отсутствуют	данные отсутствуют
261	94911.04	114424.29	данные отсутствуют	данные отсутствуют
262	94911.36	114424.51	данные отсутствуют	данные отсутствуют
263	94911.61	114424.83	данные отсутствуют	данные отсутствуют
264	94916.24	114172.15	данные отсутствуют	данные отсутствуют
265	94889.49	114191.2	данные отсутствуют	данные отсутствуют
266	94891.43	114184.55	данные отсутствуют	данные отсутствуют
267	94893.57	114182.73	данные отсутствуют	данные отсутствуют
268	94895.8	114181.03	данные отсутствуют	данные отсутствуют
269	94898.12	114179.45	данные отсутствуют	данные отсутствуют

270	94900.52	114177.99	данные отсутствуют	данные отсутствуют
271	94902.99	114176.67	данные отсутствуют	данные отсутствуют

Государственный регистратор			ФГИС ЕГРН	
полное наименование должности			подпись	
			инициалы, фамилия	

М.П.

Раздел 4.2

Выписка из Единого государственного реестра недвижимости об объекте недвижимости  
Сведения о частях земельного участка

<b>Земельный участок</b>			
(вид объекта недвижимости)			
Лист № ____ Раздела <b>4.2</b>	Всего листов раздела <b>4.2</b> : ____	Всего разделов: ____	Всего листов выписки: ____
<b>28.04.2022 № 99/2022/464579735</b>			
Кадастровый номер:		<b>78:31:0001185:3</b>	

Номер точки	Координаты, м		Описание закрепления на местности	Средняя квадратическая погрешность определения координат характерных точек границы части земельного участка, м
	X	Y		
1	2	3	4	5
272	94905.54	114175.48	данные отсутствуют	данные отсутствуют
273	94908.14	114174.43	данные отсутствуют	данные отсутствуют
274	94910.8	114173.52	данные отсутствуют	данные отсутствуют
275	94913.5	114172.76	данные отсутствуют	данные отсутствуют
276	94879.11	114415.84	данные отсутствуют	данные отсутствуют
276	94879.11	114415.84	данные отсутствуют	данные отсутствуют
277	94879.53	114414.74	данные отсутствуют	данные отсутствуют
277	94879.53	114414.74	данные отсутствуют	данные отсутствуют
278	94936.19	114300.62	данные отсутствуют	данные отсутствуют
278	94936.19	114300.62	данные отсутствуют	данные отсутствуют
279	94933.76	114218.81	данные отсутствуют	данные отсутствуют
279	94933.76	114218.81	данные отсутствуют	данные отсутствуют
280	94930.97	114208.28	данные отсутствуют	данные отсутствуют
280	94930.97	114208.28	данные отсутствуют	данные отсутствуют
281	94917.18	114171.98	данные отсутствуют	данные отсутствуют
281	94917.18	114171.98	данные отсутствуют	данные отсутствуют
282	94856.19	114378.15	данные отсутствуют	данные отсутствуют

Государственный регистратор			ФГИС ЕГРН	
полное наименование должности			подпись	
			инициалы, фамилия	

М.П.

Раздел 4.2

Выписка из Единого государственного реестра недвижимости об объекте недвижимости  
Сведения о частях земельного участка

<b>Земельный участок</b>			
(вид объекта недвижимости)			
Лист № ____ Раздела <b>4.2</b>	Всего листов раздела <b>4.2</b> : ____	Всего разделов: ____	Всего листов выписки: ____
<b>28.04.2022 № 99/2022/464579735</b>			
Кадастровый номер:		<b>78:31:0001185:3</b>	

Номер точки	Координаты, м		Описание закрепления на местности	Средняя квадратическая погрешность определения координат характерных точек границы части земельного участка, м
	X	Y		
1	2	3	4	5
282	94856.19	114378.15	данные отсутствуют	данные отсутствуют
282	94856.19	114378.15	данные отсутствуют	данные отсутствуют
282	94856.19	114378.15	данные отсутствуют	данные отсутствуют
283	94933.44	114393.63	данные отсутствуют	данные отсутствуют
283	94933.44	114393.63	данные отсутствуют	данные отсутствуют
283	94933.44	114393.63	данные отсутствуют	данные отсутствуют
283	94933.44	114393.63	данные отсутствуют	данные отсутствуют

Государственный регистратор			ФГИС ЕГРН	



полное наименование должности	подпись	инициалы, фамилия
-------------------------------	---------	-------------------

М.П.

Сведения о характерных точках границы части (частей) земельного участка				
Учетный номер части: 26				
Система координат: МСК-05				
Зона №				
Номер точки	Координаты, м		Описание закрепления на местности	Средняя квадратическая погрешность определения координат характерных точек границы части земельного участка, м
	X	Y		
1	2	3	4	5
1	94916.92	114426.32	данные отсутствуют	данные отсутствуют
1	94916.92	114426.32	данные отсутствуют	данные отсутствуют
1	94916.92	114426.32	данные отсутствуют	данные отсутствуют
1	94916.92	114426.32	данные отсутствуют	данные отсутствуют
1	94916.92	114426.32	данные отсутствуют	данные отсутствуют
1	94916.92	114426.32	данные отсутствуют	данные отсутствуют
1	94916.92	114426.32	данные отсутствуют	данные отсутствуют
1	94916.92	114426.32	данные отсутствуют	данные отсутствуют
1	94916.92	114426.32	данные отсутствуют	данные отсутствуют
1	94916.92	114426.32	данные отсутствуют	данные отсутствуют
1	94916.92	114426.32	данные отсутствуют	данные отсутствуют
2	94913.41	114425.35	данные отсутствуют	данные отсутствуют
2	94913.41	114425.35	данные отсутствуют	данные отсутствуют
2	94913.41	114425.35	данные отсутствуют	данные отсутствуют
2	94913.41	114425.35	данные отсутствуют	данные отсутствуют
2	94913.41	114425.35	данные отсутствуют	данные отсутствуют
2	94913.41	114425.35	данные отсутствуют	данные отсутствуют
Государственный регистратор				ФГИС ЕГРН
полное наименование должности			подпись	инициалы, фамилия

М.П.

Раздел 4.2

Выписка из Единого государственного реестра недвижимости об объекте недвижимости

## Сведения о частях земельного участка

<b>Земельный участок</b>			
(вид объекта недвижимости)			
Лист № ____ Раздела <b>4.2</b>	Всего листов раздела <b>4.2</b> : ____	Всего разделов: ____	Всего листов выписки: ____
<b>28.04.2022 № 99/2022/464579735</b>			
Кадастровый номер:		<b>78:31:0001185:3</b>	

Номер точки	Координаты, м		Описание закрепления на местности	Средняя квадратическая погрешность определения координат характерных точек границы части земельного участка, м
	X	Y		
1	2	3	4	5
2	94913.41	114425.35	данные отсутствуют	данные отсутствуют
2	94913.41	114425.35	данные отсутствуют	данные отсутствуют
2	94913.41	114425.35	данные отсутствуют	данные отсутствуют
2	94913.41	114425.35	данные отсутствуют	данные отсутствуют
3	94905.36	114423.03	данные отсутствуют	данные отсутствуют
3	94905.36	114423.03	данные отсутствуют	данные отсутствуют
3	94905.36	114423.03	данные отсутствуют	данные отсутствуют
3	94905.36	114423.03	данные отсутствуют	данные отсутствуют
3	94905.36	114423.03	данные отсутствуют	данные отсутствуют

Выписка из Единого государственного реестра недвижимости об объекте недвижимости  
Сведения о частях земельного участка

Земельный участок				
<small>(вид объекта недвижимости)</small>				
Лист № ____ Раздела <b>4.2</b>		Всего листов раздела <b>4.2</b> : ____		Всего разделов: ____
28.04.2022 № 99/2022/464579735				
Кадастровый номер:			78:31:0001185:3	
Сведения о характерных точках границы части (частей) земельного участка				
Учетный номер части: 26				
Система координат: МСК-05				
Зона №				
Номер точки	Координаты, м		Описание закрепления на местности	Средняя квадратическая погрешность определения координат характерных точек границы части земельного участка, м
	X	Y		
1	2	3	4	5
1	94916.92	114426.32	данные отсутствуют	данные отсутствуют
1	94916.92	114426.32	данные отсутствуют	данные отсутствуют
1	94916.92	114426.32	данные отсутствуют	данные отсутствуют
1	94916.92	114426.32	данные отсутствуют	данные отсутствуют
1	94916.92	114426.32	данные отсутствуют	данные отсутствуют
1	94916.92	114426.32	данные отсутствуют	данные отсутствуют
1	94916.92	114426.32	данные отсутствуют	данные отсутствуют
1	94916.92	114426.32	данные отсутствуют	данные отсутствуют
1	94916.92	114426.32	данные отсутствуют	данные отсутствуют
1	94916.92	114426.32	данные отсутствуют	данные отсутствуют
2	94913.41	114425.35	данные отсутствуют	данные отсутствуют
2	94913.41	114425.35	данные отсутствуют	данные отсутствуют
2	94913.41	114425.35	данные отсутствуют	данные отсутствуют
2	94913.41	114425.35	данные отсутствуют	данные отсутствуют
2	94913.41	114425.35	данные отсутствуют	данные отсутствуют
2	94913.41	114425.35	данные отсутствуют	данные отсутствуют

Государственный регистратор		ФГИС ЕГРН
полное наименование должности	подпись	инициалы, фамилия

М.П.

Раздел 4.2

Выписка из Единого государственного реестра недвижимости об объекте недвижимости  
Сведения о частях земельного участка

Земельный участок				
<small>(вид объекта недвижимости)</small>				
Лист № ____ Раздела <b>4.2</b>		Всего листов раздела <b>4.2</b> : ____		Всего разделов: ____
28.04.2022 № 99/2022/464579735				
Кадастровый номер:			78:31:0001185:3	
Номер точки	Координаты, м		Описание закрепления на местности	Средняя квадратическая погрешность определения координат характерных точек границы части земельного участка, м
	X	Y		
1	2	3	4	5
2	94913.41	114425.35	данные отсутствуют	данные отсутствуют
2	94913.41	114425.35	данные отсутствуют	данные отсутствуют
2	94913.41	114425.35	данные отсутствуют	данные отсутствуют
2	94913.41	114425.35	данные отсутствуют	данные отсутствуют
3	94905.36	114423.03	данные отсутствуют	данные отсутствуют
3	94905.36	114423.03	данные отсутствуют	данные отсутствуют
3	94905.36	114423.03	данные отсутствуют	данные отсутствуют
3	94905.36	114423.03	данные отсутствуют	данные отсутствуют
3	94905.36	114423.03	данные отсутствуют	данные отсутствуют
3	94905.36	114423.03	данные отсутствуют	данные отсутствуют
3	94905.36	114423.03	данные отсутствуют	данные отсутствуют
3	94905.36	114423.03	данные отсутствуют	данные отсутствуют
3	94905.36	114423.03	данные отсутствуют	данные отсутствуют

3	94905.36	114423.03	данные отсутствуют	данные отсутствуют
3	94905.36	114423.03	данные отсутствуют	данные отсутствуют
3	94905.36	114423.03	данные отсутствуют	данные отсутствуют
4	94853.74	114408.89	данные отсутствуют	данные отсутствуют
4	94853.74	114408.89	данные отсутствуют	данные отсутствуют
Государственный регистратор				ФГИС ЕГРН
полное наименование должности			подпись	инициалы, фамилия

М.П.

Раздел 4.2

Выписка из Единого государственного реестра недвижимости об объекте недвижимости  
Сведения о частях земельного участка

<b>Земельный участок</b>			
<small>(вид объекта недвижимости)</small>			
Лист № __ Раздела <b>4.2</b>	Всего листов раздела <b>4.2</b> : __	Всего разделов: __	Всего листов выписки: __
<b>28.04.2022 № 99/2022/464579735</b>			
Кадастровый номер:		<b>78:31:0001185:3</b>	

Номер точки	Координаты, м		Описание закрепления на местности	Средняя квадратическая погрешность определения координат характерных точек границы части земельного участка, м
	X	Y		
1	2	3	4	5
4	94853.74	114408.89	данные отсутствуют	данные отсутствуют
4	94853.74	114408.89	данные отсутствуют	данные отсутствуют
4	94853.74	114408.89	данные отсутствуют	данные отсутствуют
4	94853.74	114408.89	данные отсутствуют	данные отсутствуют
4	94853.74	114408.89	данные отсутствуют	данные отсутствуют
4	94853.74	114408.89	данные отсутствуют	данные отсутствуют
4	94853.74	114408.89	данные отсутствуют	данные отсутствуют
4	94853.74	114408.89	данные отсутствуют	данные отсутствуют
5	94845.61	114406.66	данные отсутствуют	данные отсутствуют
5	94845.61	114406.66	данные отсутствуют	данные отсутствуют
5	94845.61	114406.66	данные отсутствуют	данные отсутствуют
5	94845.61	114406.66	данные отсутствуют	данные отсутствуют
5	94845.61	114406.66	данные отсутствуют	данные отсутствуют
5	94845.61	114406.66	данные отсутствуют	данные отсутствуют
5	94845.61	114406.66	данные отсутствуют	данные отсутствуют
5	94845.61	114406.66	данные отсутствуют	данные отсутствуют
5	94845.61	114406.66	данные отсутствуют	данные отсутствуют
5	94845.61	114406.66	данные отсутствуют	данные отсутствуют
6	94841.96	114405.7	данные отсутствуют	данные отсутствуют

Государственный регистратор				ФГИС ЕГРН
полное наименование должности			подпись	инициалы, фамилия

М.П.

Раздел 4.2

Выписка из Единого государственного реестра недвижимости об объекте недвижимости  
Сведения о частях земельного участка

<b>Земельный участок</b>			
<small>(вид объекта недвижимости)</small>			
Лист № __ Раздела <b>4.2</b>	Всего листов раздела <b>4.2</b> : __	Всего разделов: __	Всего листов выписки: __
<b>28.04.2022 № 99/2022/464579735</b>			
Кадастровый номер:		<b>78:31:0001185:3</b>	

Номер точки	Координаты, м		Описание закрепления на местности	Средняя квадратическая погрешность определения координат характерных точек границы части земельного участка, м
	X	Y		
1	2	3	4	5
6	94841.96	114405.7	данные отсутствуют	данные отсутствуют
6	94841.96	114405.7	данные отсутствуют	данные отсутствуют
6	94841.96	114405.7	данные отсутствуют	данные отсутствуют
6	94841.96	114405.7	данные отсутствуют	данные отсутствуют
6	94841.96	114405.7	данные отсутствуют	данные отсутствуют
6	94841.96	114405.7	данные отсутствуют	данные отсутствуют

6	94841.96	114405.7	данные отсутствуют	данные отсутствуют
6	94841.96	114405.7	данные отсутствуют	данные отсутствуют
7	94848.98	114391.9	данные отсутствуют	данные отсутствуют
7	94848.98	114391.9	данные отсутствуют	данные отсутствуют
7	94848.98	114391.9	данные отсутствуют	данные отсутствуют
7	94848.98	114391.9	данные отсутствуют	данные отсутствуют
7	94848.98	114391.9	данные отсутствуют	данные отсутствуют
7	94848.98	114391.9	данные отсутствуют	данные отсутствуют
7	94848.98	114391.9	данные отсутствуют	данные отсутствуют
7	94848.98	114391.9	данные отсутствуют	данные отсутствуют
7	94848.98	114391.9	данные отсутствуют	данные отсутствуют
7	94848.98	114391.9	данные отсутствуют	данные отсутствуют

Государственный регистратор		ФГИС ЕГРН
полное наименование должности	подпись	инициалы, фамилия

М.П.

Раздел 4.2

Выписка из Единого государственного реестра недвижимости об объекте недвижимости

## Сведения о частях земельного участка

<b>Земельный участок</b>			
(вид объекта недвижимости)			
Лист № ____ Раздела <b>4.2</b>	Всего листов раздела <b>4.2</b> : ____	Всего разделов: ____	Всего листов выписки: ____
<b>28.04.2022 № 99/2022/464579735</b>			
Кадастровый номер:		<b>78:31:0001185:3</b>	

Номер точки	Координаты, м		Описание закрепления на местности	Средняя квадратическая погрешность определения координат характерных точек границы части земельного участка, м
	X	Y		
1	2	3	4	5
7	94848.98	114391.9	данные отсутствуют	данные отсутствуют
8	94849.3	114392.03	данные отсутствуют	данные отсутствуют
8	94849.3	114392.03	данные отсутствуют	данные отсутствуют
8	94849.3	114392.03	данные отсутствуют	данные отсутствуют
8	94849.3	114392.03	данные отсутствуют	данные отсутствуют
8	94849.3	114392.03	данные отсутствуют	данные отсутствуют
8	94849.3	114392.03	данные отсутствуют	данные отсутствуют
8	94849.3	114392.03	данные отсутствуют	данные отсутствуют
8	94849.3	114392.03	данные отсутствуют	данные отсутствуют
8	94849.3	114392.03	данные отсутствуют	данные отсутствуют
8	94849.3	114392.03	данные отсутствуют	данные отсутствуют
8	94849.3	114392.03	данные отсутствуют	данные отсутствуют
8	94849.3	114392.03	данные отсутствуют	данные отсутствуют
8	94849.3	114392.03	данные отсутствуют	данные отсутствуют
9	94886.24	114317.63	данные отсутствуют	данные отсутствуют
9	94886.24	114317.63	данные отсутствуют	данные отсутствуют
10	94883.68	114317.08	данные отсутствуют	данные отсутствуют
10	94883.68	114317.08	данные отсутствуют	данные отсутствуют
11	94886.34	114304.4	данные отсутствуют	данные отсутствуют
11	94886.34	114304.4	данные отсутствуют	данные отсутствуют

Государственный регистратор		ФГИС ЕГРН
полное наименование должности	подпись	инициалы, фамилия

М.П.

Раздел 4.2

Выписка из Единого государственного реестра недвижимости об объекте недвижимости

## Сведения о частях земельного участка

<b>Земельный участок</b>			
(вид объекта недвижимости)			
Лист № ____ Раздела <b>4.2</b>	Всего листов раздела <b>4.2</b> : ____	Всего разделов: ____	Всего листов выписки: ____
<b>28.04.2022 № 99/2022/464579735</b>			
Кадастровый номер:		<b>78:31:0001185:3</b>	

Номер точки	Координаты, м		Описание закрепления на местности	Средняя квадратическая погрешность определения координат характерных точек границы части земельного участка, м
	X	Y		
1	2	3	4	5

11	94886.34	114304.4	данные отсутствуют	данные отсутствуют
12	94886.98	114301.4	данные отсутствуют	данные отсутствуют
12	94886.98	114301.4	данные отсутствуют	данные отсутствуют
12	94886.98	114301.4	данные отсутствуют	данные отсутствуют
13	94889.85	114288.78	данные отсутствуют	данные отсутствуют
13	94889.85	114288.78	данные отсутствуют	данные отсутствуют
13	94889.85	114288.78	данные отсутствуют	данные отсутствуют
14	94892.49	114289.37	данные отсутствуют	данные отсутствуют
14	94892.49	114289.37	данные отсутствуют	данные отсутствуют
15	94890.09	114201.87	данные отсутствуют	данные отсутствуют
15	94890.09	114201.87	данные отсутствуют	данные отсутствуют
16	94889.7	114201.85	данные отсутствуют	данные отсутствуют
16	94889.7	114201.85	данные отсутствуют	данные отсутствуют
17	94889.4	114186.49	данные отсутствуют	данные отсутствуют
17	94889.4	114186.49	данные отсутствуют	данные отсутствуют
17	94889.4	114186.49	данные отсутствуют	данные отсутствуют
17	94889.4	114186.49	данные отсутствуют	данные отсутствуют
Государственный регистратор				ФГИС ЕГРН
полное наименование должности			подпись	инициалы, фамилия

М.П.

Раздел 4.2

Выписка из Единого государственного реестра недвижимости об объекте недвижимости  
Сведения о частях земельного участка

<b>Земельный участок</b>			
(вид объекта недвижимости)			
Лист № ____ Раздела <b>4.2</b>	Всего листов раздела <b>4.2</b> : ____	Всего разделов: ____	Всего листов выписки: ____
<b>28.04.2022 № 99/2022/464579735</b>			
Кадастровый номер:		<b>78:31:0001185:3</b>	

Номер точки	Координаты, м		Описание закрепления на местности	Средняя квадратическая погрешность определения координат характерных точек границы части земельного участка, м
	X	Y		
1	2	3	4	5
18	94891.45	114184.54	данные отсутствуют	данные отсутствуют
19	94893.6	114182.7	данные отсутствуют	данные отсутствуют
20	94895.86	114180.98	данные отсутствуют	данные отсутствуют
21	94898.2	114179.39	данные отсутствуют	данные отсутствуют
22	94900.62	114177.93	данные отсутствуют	данные отсутствуют
23	94903.13	114176.6	данные отсутствуют	данные отсутствуют
24	94905.69	114175.41	данные отсутствуют	данные отсутствуют
25	94908.32	114174.36	данные отсутствуют	данные отсутствуют
26	94911.01	114173.46	данные отсутствуют	данные отсутствуют
27	94913.73	114172.7	данные отсутствуют	данные отсутствуют
28	94916.5	114172.09	данные отсутствуют	данные отсутствуют
29	94919.29	114171.63	данные отсутствуют	данные отсутствуют
29	94919.29	114171.63	данные отсутствуют	данные отсутствуют
29	94919.29	114171.63	данные отсутствуют	данные отсутствуют
30	94922.11	114171.32	данные отсутствуют	данные отсутствуют
30	94922.11	114171.32	данные отсутствуют	данные отсутствуют
30	94922.11	114171.32	данные отсутствуют	данные отсутствуют
Государственный регистратор				ФГИС ЕГРН
полное наименование должности			подпись	инициалы, фамилия

М.П.

Раздел 4.2

Выписка из Единого государственного реестра недвижимости об объекте недвижимости  
Сведения о частях земельного участка

<b>Земельный участок</b>			
(вид объекта недвижимости)			
Лист № ____ Раздела <b>4.2</b>	Всего листов раздела <b>4.2</b> : ____	Всего разделов: ____	Всего листов выписки: ____

28.04.2022 № 99/2022/464579735

Кадастровый номер:

78:31:0001185:3

Номер точки	Координаты, м		Описание закрепления на местности	Средняя квадратическая погрешность определения координат характерных точек границы части земельного участка, м
	X	Y		
1	2	3	4	5
31	94924.94	114171.17	данные отсутствуют	данные отсутствуют
31	94924.94	114171.17	данные отсутствуют	данные отсутствуют
31	94924.94	114171.17	данные отсутствуют	данные отсутствуют
32	94927.77	114171.17	данные отсутствуют	данные отсутствуют
32	94927.77	114171.17	данные отсутствуют	данные отсутствуют
32	94927.77	114171.17	данные отсутствуют	данные отсутствуют
33	94930.6	114171.33	данные отсутствуют	данные отсутствуют
33	94930.6	114171.33	данные отсутствуют	данные отсутствуют
33	94930.6	114171.33	данные отсутствуют	данные отсутствуют
33	94930.6	114171.33	данные отсутствуют	данные отсутствуют
33	94930.6	114171.33	данные отсутствуют	данные отсутствуют
33	94930.6	114171.33	данные отсутствуют	данные отсутствуют
34	94933.12	114171.5	данные отсутствуют	данные отсутствуют
34	94933.12	114171.5	данные отсутствуют	данные отсутствуют
34	94933.12	114171.5	данные отсутствуют	данные отсутствуют
34	94933.12	114171.5	данные отсутствуют	данные отсутствуют
34	94933.12	114171.5	данные отсутствуют	данные отсутствуют

Государственный регистратор		ФГИС ЕГРН
полное наименование должности	подпись	инициалы, фамилия

М.П.

Раздел 4.2

Выписка из Единого государственного реестра недвижимости об объекте недвижимости  
Сведения о частях земельного участка

<b>Земельный участок</b>			
<small>(вид объекта недвижимости)</small>			
Лист № ____ Раздела <b>4.2</b>	Всего листов раздела <b>4.2</b> : ____	Всего разделов: ____	Всего листов выписки: ____
28.04.2022 № 99/2022/464579735			
Кадастровый номер:		78:31:0001185:3	

Номер точки	Координаты, м		Описание закрепления на местности	Средняя квадратическая погрешность определения координат характерных точек границы части земельного участка, м
	X	Y		
1	2	3	4	5
35	94935.64	114171.81	данные отсутствуют	данные отсутствуют
35	94935.64	114171.81	данные отсутствуют	данные отсутствуют
35	94935.64	114171.81	данные отсутствуют	данные отсутствуют
35	94935.64	114171.81	данные отсутствуют	данные отсутствуют
35	94935.64	114171.81	данные отсутствуют	данные отсутствуют
36	94938.13	114172.28	данные отсутствуют	данные отсутствуют
36	94938.13	114172.28	данные отсутствуют	данные отсутствуют
36	94938.13	114172.28	данные отсутствуют	данные отсутствуют
36	94938.13	114172.28	данные отсутствуют	данные отсутствуют
36	94938.13	114172.28	данные отсутствуют	данные отсутствуют
37	94940.59	114172.89	данные отсутствуют	данные отсутствуют
37	94940.59	114172.89	данные отсутствуют	данные отсутствуют
37	94940.59	114172.89	данные отсутствуют	данные отсутствуют
37	94940.59	114172.89	данные отсутствуют	данные отсутствуют
37	94940.59	114172.89	данные отсутствуют	данные отсутствуют
38	94943.01	114173.64	данные отсутствуют	данные отсутствуют
38	94943.01	114173.64	данные отсутствуют	данные отсутствуют

Государственный регистратор		ФГИС ЕГРН
полное наименование должности	подпись	инициалы, фамилия

М.П.

Выписка из Единого государственного реестра недвижимости об объекте недвижимости  
Сведения о частях земельного участка

<b>Земельный участок</b>			
(вид объекта недвижимости)			
Лист № ____ Раздела <b>4.2</b>	Всего листов раздела <b>4.2</b> : ____	Всего разделов: ____	Всего листов выписки: ____
<b>28.04.2022 № 99/2022/464579735</b>			
Кадастровый номер:		<b>78:31:0001185:3</b>	

Номер точки	Координаты, м		Описание закрепления на местности	Средняя квадратическая погрешность определения координат характерных точек границы части земельного участка, м
	X	Y		
1	2	3	4	5
38	94943.01	114173.64	данные отсутствуют	данные отсутствуют
38	94943.01	114173.64	данные отсутствуют	данные отсутствуют
38	94943.01	114173.64	данные отсутствуют	данные отсутствуют
39	94945.38	114174.53	данные отсутствуют	данные отсутствуют
39	94945.38	114174.53	данные отсутствуют	данные отсутствуют
39	94945.38	114174.53	данные отсутствуют	данные отсутствуют
39	94945.38	114174.53	данные отсутствуют	данные отсутствуют
39	94945.38	114174.53	данные отсутствуют	данные отсутствуют
40	94947.7	114175.56	данные отсутствуют	данные отсутствуют
40	94947.7	114175.56	данные отсутствуют	данные отсутствуют
40	94947.7	114175.56	данные отсутствуют	данные отсутствуют
40	94947.7	114175.56	данные отсутствуют	данные отсутствуют
40	94947.7	114175.56	данные отсутствуют	данные отсутствуют
41	94949.95	114176.72	данные отсутствуют	данные отсутствуют
41	94949.95	114176.72	данные отсутствуют	данные отсутствуют
41	94949.95	114176.72	данные отсутствуют	данные отсутствуют
41	94949.95	114176.72	данные отсутствуют	данные отсутствуют

Государственный регистратор		ФГИС ЕГРН
полное наименование должности	подпись	инициалы, фамилия

М.П.

Раздел 4.2

Выписка из Единого государственного реестра недвижимости об объекте недвижимости  
Сведения о частях земельного участка

<b>Земельный участок</b>			
(вид объекта недвижимости)			
Лист № ____ Раздела <b>4.2</b>	Всего листов раздела <b>4.2</b> : ____	Всего разделов: ____	Всего листов выписки: ____
<b>28.04.2022 № 99/2022/464579735</b>			
Кадастровый номер:		<b>78:31:0001185:3</b>	

Номер точки	Координаты, м		Описание закрепления на местности	Средняя квадратическая погрешность определения координат характерных точек границы части земельного участка, м
	X	Y		
1	2	3	4	5
41	94949.95	114176.72	данные отсутствуют	данные отсутствуют
42	94952.13	114178.01	данные отсутствуют	данные отсутствуют
42	94952.13	114178.01	данные отсутствуют	данные отсутствуют
42	94952.13	114178.01	данные отсутствуют	данные отсутствуют
42	94952.13	114178.01	данные отсутствуют	данные отсутствуют
42	94952.13	114178.01	данные отсутствуют	данные отсутствуют
42	94952.13	114178.01	данные отсутствуют	данные отсутствуют
43	94954.23	114179.43	данные отсутствуют	данные отсутствуют
43	94954.23	114179.43	данные отсутствуют	данные отсутствуют
43	94954.23	114179.43	данные отсутствуют	данные отсутствуют
43	94954.23	114179.43	данные отсутствуют	данные отсутствуют
43	94954.23	114179.43	данные отсутствуют	данные отсутствуют
44	94956.24	114180.96	данные отсутствуют	данные отсутствуют
44	94956.24	114180.96	данные отсутствуют	данные отсутствуют
44	94956.24	114180.96	данные отсутствуют	данные отсутствуют
44	94956.24	114180.96	данные отсутствуют	данные отсутствуют

44	94956.24	114180.96	данные отсутствуют	данные отсутствуют
45	94958.17	114182.62	данные отсутствуют	данные отсутствуют
Государственный регистратор				ФГИС ЕГРН
полное наименование должности			подпись	инициалы, фамилия

М.П.

Раздел 4.2

Выписка из Единого государственного реестра недвижимости об объекте недвижимости  
Сведения о частях земельного участка

<b>Земельный участок</b>			
<small>(вид объекта недвижимости)</small>			
Лист № __ Раздела <b>4.2</b>	Всего листов раздела <b>4.2</b> : __	Всего разделов: __	Всего листов выписки: __
<b>28.04.2022 № 99/2022/464579735</b>			
Кадастровый номер:		<b>78:31:0001185:3</b>	

Номер точки	Координаты, м		Описание закрепления на местности	Средняя квадратическая погрешность определения координат характерных точек границы части земельного участка, м
	X	Y		
1	2	3	4	5
45	94958.17	114182.62	данные отсутствуют	данные отсутствуют
45	94958.17	114182.62	данные отсутствуют	данные отсутствуют
45	94958.17	114182.62	данные отсутствуют	данные отсутствуют
45	94958.17	114182.62	данные отсутствуют	данные отсутствуют
46	94959.99	114184.38	данные отсутствуют	данные отсутствуют
46	94959.99	114184.38	данные отсутствуют	данные отсутствуют
46	94959.99	114184.38	данные отсутствуют	данные отсутствуют
46	94959.99	114184.38	данные отсутствуют	данные отсутствуют
46	94959.99	114184.38	данные отсутствуют	данные отсутствуют
46	94959.99	114184.38	данные отсутствуют	данные отсутствуют
47	94961.71	114186.24	данные отсутствуют	данные отсутствуют
47	94961.71	114186.24	данные отсутствуют	данные отсутствуют
47	94961.71	114186.24	данные отсутствуют	данные отсутствуют
47	94961.71	114186.24	данные отсутствуют	данные отсутствуют
47	94961.71	114186.24	данные отсутствуют	данные отсутствуют
48	94963.31	114188.2	данные отсутствуют	данные отсутствуют
48	94963.31	114188.2	данные отсутствуют	данные отсутствуют
48	94963.31	114188.2	данные отсутствуют	данные отсутствуют

Государственный регистратор				ФГИС ЕГРН
полное наименование должности			подпись	инициалы, фамилия

М.П.

Раздел 4.2

Выписка из Единого государственного реестра недвижимости об объекте недвижимости  
Сведения о частях земельного участка

<b>Земельный участок</b>			
<small>(вид объекта недвижимости)</small>			
Лист № __ Раздела <b>4.2</b>	Всего листов раздела <b>4.2</b> : __	Всего разделов: __	Всего листов выписки: __
<b>28.04.2022 № 99/2022/464579735</b>			
Кадастровый номер:		<b>78:31:0001185:3</b>	

Номер точки	Координаты, м		Описание закрепления на местности	Средняя квадратическая погрешность определения координат характерных точек границы части земельного участка, м
	X	Y		
1	2	3	4	5
48	94963.31	114188.2	данные отсутствуют	данные отсутствуют
48	94963.31	114188.2	данные отсутствуют	данные отсутствуют
49	94964.8	114190.25	данные отсутствуют	данные отсутствуют
49	94964.8	114190.25	данные отсутствуют	данные отсутствуют
49	94964.8	114190.25	данные отсутствуют	данные отсутствуют
49	94964.8	114190.25	данные отсутствуют	данные отсутствуют
49	94964.8	114190.25	данные отсутствуют	данные отсутствуют
49	94964.8	114190.25	данные отсутствуют	данные отсутствуют
50	94966.17	114192.38	данные отсутствуют	данные отсутствуют
50	94966.17	114192.38	данные отсутствуют	данные отсутствуют



50	94966.17	114192.38	данные отсутствуют	данные отсутствуют
50	94966.17	114192.38	данные отсутствуют	данные отсутствуют
50	94966.17	114192.38	данные отсутствуют	данные отсутствуют
51	94967.41	114194.6	данные отсутствуют	данные отсутствуют
51	94967.41	114194.6	данные отсутствуют	данные отсутствуют
51	94967.41	114194.6	данные отсутствуют	данные отсутствуют
51	94967.41	114194.6	данные отсутствуют	данные отсутствуют
51	94967.41	114194.6	данные отсутствуют	данные отсутствуют

Государственный регистратор		ФГИС ЕГРН
полное наименование должности	подпись	инициалы, фамилия

М.П.

Раздел 4.2

Выписка из Единого государственного реестра недвижимости об объекте недвижимости  
Сведения о частях земельного участка

<b>Земельный участок</b>			
<small>(вид объекта недвижимости)</small>			
Лист № ____ Раздела <b>4.2</b>	Всего листов раздела <b>4.2</b> : ____	Всего разделов: ____	Всего листов выписки: ____
<b>28.04.2022 № 99/2022/464579735</b>			
Кадастровый номер:		<b>78:31:0001185:3</b>	

Номер точки	Координаты, м		Описание закрепления на местности	Средняя квадратическая погрешность определения координат характерных точек границы части земельного участка, м
	X	Y		
1	2	3	4	5
51	94967.41	114194.6	данные отсутствуют	данные отсутствуют
52	94968.09	114209.99	данные отсутствуют	данные отсутствуют
52	94968.09	114209.99	данные отсутствуют	данные отсутствуют
52	94968.09	114209.99	данные отсутствуют	данные отсутствуют
52	94968.09	114209.99	данные отсутствуют	данные отсутствуют
52	94968.09	114209.99	данные отсутствуют	данные отсутствуют
52	94968.09	114209.99	данные отсутствуют	данные отсутствуют
52	94968.09	114209.99	данные отсутствуют	данные отсутствуют
53	94967.89	114209.99	данные отсутствуют	данные отсутствуют
53	94967.89	114209.99	данные отсутствуют	данные отсутствуют
53	94967.89	114209.99	данные отсутствуют	данные отсутствуют
53	94967.89	114209.99	данные отсутствуют	данные отсутствуют
53	94967.89	114209.99	данные отсутствуют	данные отсутствуют
53	94967.89	114209.99	данные отсутствуют	данные отсутствуют
53	94967.89	114209.99	данные отсутствуют	данные отсутствуют
54	94972.21	114304.41	данные отсутствуют	данные отсутствуют
54	94972.21	114304.41	данные отсутствуют	данные отсутствуют
54	94972.21	114304.41	данные отсутствуют	данные отсутствуют
54	94972.21	114304.41	данные отсутствуют	данные отсутствуют

Государственный регистратор		ФГИС ЕГРН
полное наименование должности	подпись	инициалы, фамилия

М.П.

Раздел 4.2

Выписка из Единого государственного реестра недвижимости об объекте недвижимости  
Сведения о частях земельного участка

<b>Земельный участок</b>			
<small>(вид объекта недвижимости)</small>			
Лист № ____ Раздела <b>4.2</b>	Всего листов раздела <b>4.2</b> : ____	Всего разделов: ____	Всего листов выписки: ____
<b>28.04.2022 № 99/2022/464579735</b>			
Кадастровый номер:		<b>78:31:0001185:3</b>	

Номер точки	Координаты, м		Описание закрепления на местности	Средняя квадратическая погрешность определения координат характерных точек границы части земельного участка, м
	X	Y		
1	2	3	4	5
54	94972.21	114304.41	данные отсутствуют	данные отсутствуют
54	94972.21	114304.41	данные отсутствуют	данные отсутствуют
55	94972.08	114304.44	данные отсутствуют	данные отсутствуют

55	94972.08	114304.44	данные отсутствуют	данные отсутствуют
55	94972.08	114304.44	данные отсутствуют	данные отсутствуют
55	94972.08	114304.44	данные отсутствуют	данные отсутствуют
55	94972.08	114304.44	данные отсутствуют	данные отсутствуют
55	94972.08	114304.44	данные отсутствуют	данные отсутствуют
56	94972.57	114309.4	данные отсутствуют	данные отсутствуют
56	94972.57	114309.4	данные отсутствуют	данные отсутствуют
56	94972.57	114309.4	данные отсутствуют	данные отсутствуют
56	94972.57	114309.4	данные отсутствуют	данные отсутствуют
56	94972.57	114309.4	данные отсутствуют	данные отсутствуют
56	94972.57	114309.4	данные отсутствуют	данные отсутствуют
57	94973.77	114309.67	данные отсутствуют	данные отсутствуют
57	94973.77	114309.67	данные отсутствуют	данные отсутствуют
57	94973.77	114309.67	данные отсутствуют	данные отсутствуют

Государственный регистратор		ФГИС ЕГРН
полное наименование должности	подпись	инициалы, фамилия

М.П.

Раздел 4.2

Выписка из Единого государственного реестра недвижимости об объекте недвижимости  
Сведения о частях земельного участка

<b>Земельный участок</b>			
(вид объекта недвижимости)			
Лист № ____ Раздела <b>4.2</b>	Всего листов раздела <b>4.2</b> : ____	Всего разделов: ____	Всего листов выписки: ____
<b>28.04.2022 № 99/2022/464579735</b>			
Кадастровый номер:		<b>78:31:0001185:3</b>	

Номер точки	Координаты, м		Описание закрепления на местности	Средняя квадратическая погрешность определения координат характерных точек границы части земельного участка, м
	X	Y		
1	2	3	4	5
57	94973.77	114309.67	данные отсутствуют	данные отсутствуют
57	94973.77	114309.67	данные отсутствуют	данные отсутствуют
57	94973.77	114309.67	данные отсутствуют	данные отсутствуют
58	94970.41	114324.4	данные отсутствуют	данные отсутствуют
58	94970.41	114324.4	данные отсутствуют	данные отсутствуют
58	94970.41	114324.4	данные отсутствуют	данные отсутствуют
58	94970.41	114324.4	данные отсутствуют	данные отсутствуют
58	94970.41	114324.4	данные отсутствуют	данные отсутствуют
58	94970.41	114324.4	данные отсутствуют	данные отсутствуют
58	94970.41	114324.4	данные отсутствуют	данные отсутствуют
59	94969.3	114324.2	данные отсутствуют	данные отсутствуют
59	94969.3	114324.2	данные отсутствуют	данные отсутствуют
59	94969.3	114324.2	данные отсутствуют	данные отсутствуют
59	94969.3	114324.2	данные отсутствуют	данные отсутствуют
59	94969.3	114324.2	данные отсутствуют	данные отсутствуют
59	94969.3	114324.2	данные отсутствуют	данные отсутствуют
60	94966.95	114328.58	данные отсутствуют	данные отсутствуют
60	94966.95	114328.58	данные отсутствуют	данные отсутствуют

Государственный регистратор		ФГИС ЕГРН
полное наименование должности	подпись	инициалы, фамилия

М.П.

Раздел 4.2

Выписка из Единого государственного реестра недвижимости об объекте недвижимости  
Сведения о частях земельного участка

<b>Земельный участок</b>			
(вид объекта недвижимости)			
Лист № ____ Раздела <b>4.2</b>	Всего листов раздела <b>4.2</b> : ____	Всего разделов: ____	Всего листов выписки: ____
<b>28.04.2022 № 99/2022/464579735</b>			
Кадастровый номер:		<b>78:31:0001185:3</b>	

Номер точки	Координаты, м		Описание закрепления на местности	Средняя квадратическая погрешность определения координат характерных точек границы части земельного участка, м
	X	Y		
1	2	3	4	5
60	94966.95	114328.58	данные отсутствуют	данные отсутствуют
60	94966.95	114328.58	данные отсутствуют	данные отсутствуют
60	94966.95	114328.58	данные отсутствуют	данные отсутствуют
60	94966.95	114328.58	данные отсутствуют	данные отсутствуют
61	94966.8	114328.56	данные отсутствуют	данные отсутствуют
61	94966.8	114328.56	данные отсутствуют	данные отсутствуют
61	94966.8	114328.56	данные отсутствуют	данные отсутствуют
61	94966.8	114328.56	данные отсутствуют	данные отсутствуют
61	94966.8	114328.56	данные отсутствуют	данные отсутствуют
61	94966.8	114328.56	данные отсутствуют	данные отсутствуют
62	94923.76	114412.5	данные отсутствуют	данные отсутствуют
62	94923.76	114412.5	данные отсутствуют	данные отсутствуют
62	94923.76	114412.5	данные отсутствуют	данные отсутствуют
62	94923.76	114412.5	данные отсутствуют	данные отсутствуют
62	94923.76	114412.5	данные отсутствуют	данные отсутствуют
62	94923.76	114412.5	данные отсутствуют	данные отсутствуют
62	94923.76	114412.5	данные отсутствуют	данные отсутствуют
62	94923.76	114412.5	данные отсутствуют	данные отсутствуют

Государственный регистратор		ФГИС ЕГРН
полное наименование должности	подпись	инициалы, фамилия

М.П.

Раздел 4.2

Выписка из Единого государственного реестра недвижимости об объекте недвижимости  
Сведения о частях земельного участка

<b>Земельный участок</b>			
(вид объекта недвижимости)			
Лист № ___ Раздела <b>4.2</b>	Всего листов раздела <b>4.2</b> : ___	Всего разделов: ___	Всего листов выписки: ___
<b>28.04.2022 № 99/2022/464579735</b>			
Кадастровый номер:		<b>78:31:0001185:3</b>	

Номер точки	Координаты, м		Описание закрепления на местности	Средняя квадратическая погрешность определения координат характерных точек границы части земельного участка, м
	X	Y		
1	2	3	4	5
62	94923.76	114412.5	данные отсутствуют	данные отсутствуют
62	94923.76	114412.5	данные отсутствуют	данные отсутствуют
62	94923.76	114412.5	данные отсутствуют	данные отсутствуют
63	94924.04	114412.66	данные отсутствуют	данные отсутствуют
63	94924.04	114412.66	данные отсутствуют	данные отсутствуют
63	94924.04	114412.66	данные отсутствуют	данные отсутствуют
63	94924.04	114412.66	данные отсутствуют	данные отсутствуют
63	94924.04	114412.66	данные отсутствуют	данные отсутствуют
63	94924.04	114412.66	данные отсутствуют	данные отсутствуют
63	94924.04	114412.66	данные отсутствуют	данные отсутствуют
63	94924.04	114412.66	данные отсутствуют	данные отсутствуют
63	94924.04	114412.66	данные отсутствуют	данные отсутствуют
63	94924.04	114412.66	данные отсутствуют	данные отсутствуют
63	94924.04	114412.66	данные отсутствуют	данные отсутствуют
63	94924.04	114412.66	данные отсутствуют	данные отсутствуют
63	94924.04	114412.66	данные отсутствуют	данные отсутствуют
64	94855.81	114378.93	данные отсутствуют	данные отсутствуют
64	94855.81	114378.93	данные отсутствуют	данные отсутствуют
65	94894.26	114385.73	данные отсутствуют	данные отсутствуют
65	94894.26	114385.73	данные отсутствуют	данные отсутствуют

Государственный регистратор		ФГИС ЕГРН
полное наименование должности	подпись	инициалы, фамилия

М.П.

Раздел 4.2

Выписка из Единого государственного реестра недвижимости об объекте недвижимости  
Сведения о частях земельного участка

<b>Земельный участок</b>			
(вид объекта недвижимости)			
Лист № ___ Раздела <b>4.2</b>	Всего листов раздела <b>4.2</b> : ___	Всего разделов: ___	Всего листов выписки: ___
<b>28.04.2022 № 99/2022/464579735</b>			
Кадастровый номер:		<b>78:31:0001185:3</b>	

Номер точки	Координаты, м		Описание закрепления на местности	Средняя квадратическая погрешность определения координат характерных точек границы части земельного участка, м
	X	Y		
1	2	3	4	5
66	94910.27	114353.59	данные отсутствуют	данные отсутствуют
66	94910.27	114353.59	данные отсутствуют	данные отсутствуют
67	94912.94	114348.14	данные отсутствуют	данные отсутствуют
67	94912.94	114348.14	данные отсутствуют	данные отсутствуют
68	94913.05	114348.03	данные отсутствуют	данные отсутствуют
68	94913.05	114348.03	данные отсутствуют	данные отсутствуют
69	94913.05	114347.92	данные отсутствуют	данные отсутствуют
69	94913.05	114347.92	данные отсутствуют	данные отсутствуют
70	94936.74	114300.66	данные отсутствуют	данные отсутствуют
70	94936.74	114300.66	данные отсутствуют	данные отсутствуют
71	94935.51	114262.18	данные отсутствуют	данные отсутствуют
71	94935.51	114262.18	данные отсутствуют	данные отсутствуют
72	94935.29	114255.96	данные отсутствуют	данные отсутствуют
72	94935.29	114255.96	данные отсутствуют	данные отсутствуют
73	94934.29	114218.37	данные отсутствуют	данные отсутствуют
73	94934.29	114218.37	данные отсутствуют	данные отсутствуют
74	94931.51	114207.81	данные отсутствуют	данные отсутствуют

Государственный регистратор		ФГИС ЕГРН
полное наименование должности	подпись	инициалы, фамилия

М.П.

Раздел 4.2

Выписка из Единого государственного реестра недвижимости об объекте недвижимости  
Сведения о частях земельного участка

<b>Земельный участок</b>			
(вид объекта недвижимости)			
Лист № ___ Раздела <b>4.2</b>	Всего листов раздела <b>4.2</b> : ___	Всего разделов: ___	Всего листов выписки: ___
<b>28.04.2022 № 99/2022/464579735</b>			
Кадастровый номер:		<b>78:31:0001185:3</b>	

Номер точки	Координаты, м		Описание закрепления на местности	Средняя квадратическая погрешность определения координат характерных точек границы части земельного участка, м
	X	Y		
1	2	3	4	5
74	94931.51	114207.81	данные отсутствуют	данные отсутствуют
75	94928.95	114201.14	данные отсутствуют	данные отсутствуют
75	94928.95	114201.14	данные отсутствуют	данные отсутствуют
76	94917.72	114171.88	данные отсутствуют	данные отсутствуют
76	94917.72	114171.88	данные отсутствуют	данные отсутствуют
77	94920.27	114171.51	данные отсутствуют	данные отсутствуют
77	94920.27	114171.51	данные отсутствуют	данные отсутствуют
78	94922.85	114171.27	данные отсутствуют	данные отсутствуют
78	94922.85	114171.27	данные отсутствуют	данные отсутствуют
79	94925.43	114171.16	данные отсутствуют	данные отсутствуют
79	94925.43	114171.16	данные отсутствуют	данные отсутствуют
80	94928.01	114171.18	данные отсутствуют	данные отсутствуют
80	94928.01	114171.18	данные отсутствуют	данные отсутствуют
81	94893.84	114182.52	данные отсутствуют	данные отсутствуют
82	94894.4	114183.21	данные отсутствуют	данные отсутствуют
83	94894.83	114183.99	данные отсутствуют	данные отсутствуют
84	94895.12	114184.83	данные отсутствуют	данные отсутствуют

Государственный регистратор		ФГИС ЕГРН
полное наименование должности	подпись	инициалы, фамилия

М.П.

Раздел 4.2

Выписка из Единого государственного реестра недвижимости об объекте недвижимости  
Сведения о частях земельного участка

<b>Земельный участок</b>			
(вид объекта недвижимости)			
Лист № ____ Раздела <b>4.2</b>	Всего листов раздела <b>4.2</b> : ____	Всего разделов: ____	Всего листов выписки: ____
<b>28.04.2022 № 99/2022/464579735</b>			
Кадастровый номер:		<b>78:31:0001185:3</b>	

Номер точки	Координаты, м		Описание закрепления на местности	Средняя квадратическая погрешность определения координат характерных точек границы части земельного участка, м
	X	Y		
1	2	3	4	5
85	94895.26	114185.72	данные отсутствуют	данные отсутствуют
86	94895.23	114186.61	данные отсутствуют	данные отсутствуют
87	94895.05	114187.48	данные отсутствуют	данные отсутствуют
88	94894.71	114188.31	данные отсутствуют	данные отсутствуют
89	94894.23	114189.06	данные отсутствуют	данные отсутствуют
90	94893.63	114189.72	данные отсутствуют	данные отсутствуют
91	94892.92	114190.26	данные отсутствуют	данные отсутствуют
92	94892.12	114190.67	данные отсутствуют	данные отсутствуют
93	94891.26	114190.92	данные отсутствуют	данные отсутствуют
94	94890.38	114191.02	данные отсутствуют	данные отсутствуют
95	94889.49	114190.97	данные отсутствуют	данные отсутствуют
96	94890.82	114185.11	данные отсутствуют	данные отсутствуют
97	94892.31	114183.78	данные отсутствуют	данные отсутствуют
98	94853.02	114384.54	данные отсутствуют	данные отсутствуют
99	94853.76	114385.02	данные отсутствуют	данные отсутствуют
100	94854.4	114385.63	данные отсутствуют	данные отсутствуют
101	94854.92	114386.35	данные отсутствуют	данные отсутствуют

Государственный регистратор		ФГИС ЕГРН
полное наименование должности	подпись	инициалы, фамилия

М.П.

Раздел 4.2

Выписка из Единого государственного реестра недвижимости об объекте недвижимости  
Сведения о частях земельного участка

<b>Земельный участок</b>			
(вид объекта недвижимости)			
Лист № ____ Раздела <b>4.2</b>	Всего листов раздела <b>4.2</b> : ____	Всего разделов: ____	Всего листов выписки: ____
<b>28.04.2022 № 99/2022/464579735</b>			
Кадастровый номер:		<b>78:31:0001185:3</b>	

Номер точки	Координаты, м		Описание закрепления на местности	Средняя квадратическая погрешность определения координат характерных точек границы части земельного участка, м
	X	Y		
1	2	3	4	5
102	94855.31	114387.15	данные отсутствуют	данные отсутствуют
103	94855.56	114388	данные отсутствуют	данные отсутствуют
104	94855.65	114388.89	данные отсутствуют	данные отсутствуют
105	94855.58	114389.77	данные отсутствуют	данные отсутствуют
106	94855.35	114390.63	данные отсутствуют	данные отсутствуют
107	94854.98	114391.43	данные отсутствуют	данные отсутствуют
108	94854.47	114392.16	данные отсутствуют	данные отсутствуют
109	94853.84	114392.79	данные отсутствуют	данные отсутствуют
110	94853.1	114393.29	данные отсутствуют	данные отсутствуют
111	94852.3	114393.65	данные отсутствуют	данные отсутствуют
112	94851.43	114393.87	данные отсутствуют	данные отсутствуют
113	94850.55	114393.93	данные отсутствуют	данные отсутствуют

114	94849.67	114393.84	данные отсутствуют	данные отсутствуют
115	94848.82	114393.59	данные отсутствуют	данные отсутствуют
116	94848.24	114393.36	данные отсутствуют	данные отсутствуют
117	94882.33	114325.51	данные отсутствуют	данные отсутствуют
118	94883.73	114325.38	данные отсутствуют	данные отсутствуют

Государственный регистратор		ФГИС ЕГРН
полное наименование должности	подпись	инициалы, фамилия

М.П.

Раздел 4.2

Выписка из Единого государственного реестра недвижимости об объекте недвижимости  
Сведения о частях земельного участка

<b>Земельный участок</b>			
(вид объекта недвижимости)			
Лист № ____ Раздела <b>4.2</b>	Всего листов раздела <b>4.2</b> : ____	Всего разделов: ____	Всего листов выписки: ____
<b>28.04.2022 № 99/2022/464579735</b>			
Кадастровый номер:		<b>78:31:0001185:3</b>	

Номер точки	Координаты, м		Описание закрепления на местности	Средняя квадратическая погрешность определения координат характерных точек границы части земельного участка, м
	X	Y		
1	2	3	4	5
119	94889.64	114325.3	данные отсутствуют	данные отсутствуют
120	94888.24	114322.92	данные отсутствуют	данные отсутствуют
121	94885.97	114318.18	данные отсутствуют	данные отсутствуют
122	94885.68	114317.51	данные отсутствуют	данные отсутствуют
123	94884.27	114314.28	данные отсутствуют	данные отсутствуют
124	94890.71	114224.47	данные отсутствуют	данные отсутствуют
125	94892.7	114221.21	данные отсутствуют	данные отсутствуют
126	94894.82	114218.03	данные отсутствуют	данные отсутствуют
127	94897.08	114214.95	данные отсутствуют	данные отсутствуют
128	94899.45	114211.96	данные отсутствуют	данные отсутствуют
129	94901.94	114209.06	данные отсутствуют	данные отсутствуют
130	94904.55	114206.27	данные отсутствуют	данные отсутствуют
131	94907.27	114203.59	данные отсутствуют	данные отсутствуют
132	94910.09	114201.02	данные отсутствуют	данные отсутствуют
133	94913.01	114198.56	данные отсутствуют	данные отсутствуют
134	94916.04	114196.22	данные отсутствуют	данные отсутствуют
135	94919.15	114194.01	данные отсутствуют	данные отсутствуют

Государственный регистратор		ФГИС ЕГРН
полное наименование должности	подпись	инициалы, фамилия

М.П.

Раздел 4.2

Выписка из Единого государственного реестра недвижимости об объекте недвижимости  
Сведения о частях земельного участка

<b>Земельный участок</b>			
(вид объекта недвижимости)			
Лист № ____ Раздела <b>4.2</b>	Всего листов раздела <b>4.2</b> : ____	Всего разделов: ____	Всего листов выписки: ____
<b>28.04.2022 № 99/2022/464579735</b>			
Кадастровый номер:		<b>78:31:0001185:3</b>	

Номер точки	Координаты, м		Описание закрепления на местности	Средняя квадратическая погрешность определения координат характерных точек границы части земельного участка, м
	X	Y		
1	2	3	4	5
136	94922.35	114191.93	данные отсутствуют	данные отсутствуют
137	94925.63	114189.97	данные отсутствуют	данные отсутствуют
138	94928.99	114188.15	данные отсутствуют	данные отсутствуют
139	94932.42	114186.47	данные отсутствуют	данные отсутствуют
140	94935.91	114184.93	данные отсутствуют	данные отсутствуют
141	94939.47	114183.53	данные отсутствуют	данные отсутствуют

142	94943.07	114182.27	данные отсутствуют	данные отсутствуют
143	94946.73	114181.16	данные отсутствуют	данные отсутствуют
144	94950.42	114180.2	данные отсутствуют	данные отсутствуют
145	94954.16	114179.39	данные отсутствуют	данные отсутствуют
146	94956.18	114180.92	данные отсутствуют	данные отсутствуют
147	94958.12	114182.57	данные отсутствуют	данные отсутствуют
148	94959.95	114184.34	данные отсутствуют	данные отсутствуют
149	94961.68	114186.21	данные отсутствуют	данные отсутствуют
150	94963.29	114188.17	данные отсутствуют	данные отсутствуют
151	94964.79	114190.23	данные отсутствуют	данные отсутствуют
152	94966.16	114192.37	данные отсутствуют	данные отсутствуют

Государственный регистратор		ФГИС ЕГРН
полное наименование должности	подпись	инициалы, фамилия

М.П.

Раздел 4.2

Выписка из Единого государственного реестра недвижимости об объекте недвижимости

## Сведения о частях земельного участка

<b>Земельный участок</b>			
(вид объекта недвижимости)			
Лист № ____ Раздела <b>4.2</b>	Всего листов раздела <b>4.2</b> : ____	Всего разделов: ____	Всего листов выписки: ____
<b>28.04.2022 № 99/2022/464579735</b>			
Кадастровый номер:		<b>78:31:0001185:3</b>	

Номер точки	Координаты, м		Описание закрепления на местности	Средняя квадратическая погрешность определения координат характерных точек границы части земельного участка, м
	X	Y		
1	2	3	4	5
153	94890.32	114210.2	данные отсутствуют	данные отсутствуют
154	94890.99	114210.68	данные отсутствуют	данные отсутствуют
155	94891.58	114211.27	данные отсутствуют	данные отсутствуют
156	94892.06	114211.96	данные отсутствуют	данные отсутствуют
157	94892.41	114212.71	данные отсутствуют	данные отсутствуют
158	94892.64	114213.51	данные отсутствуют	данные отсутствуют
159	94892.73	114214.34	данные отсутствуют	данные отсутствуют
160	94892.69	114215.17	данные отсутствуют	данные отсутствуют
161	94892.5	114215.98	данные отсутствуют	данные отсутствуют
162	94892.19	114216.75	данные отсутствуют	данные отсутствуют
163	94891.75	114217.46	данные отсутствуют	данные отсутствуют
164	94891.19	114218.08	данные отсутствуют	данные отсутствуют
165	94890.55	114218.61	данные отсутствуют	данные отсутствуют
166	94891.96	114270.21	данные отсутствуют	данные отсутствуют
167	94891.79	114264.03	данные отсутствуют	данные отсутствуют
168	94892.27	114264.7	данные отсутствуют	данные отсутствуют
169	94892.64	114265.45	данные отсутствуют	данные отсутствуют

Государственный регистратор		ФГИС ЕГРН
полное наименование должности	подпись	инициалы, фамилия

М.П.

Раздел 4.2

Выписка из Единого государственного реестра недвижимости об объекте недвижимости

## Сведения о частях земельного участка

<b>Земельный участок</b>			
(вид объекта недвижимости)			
Лист № ____ Раздела <b>4.2</b>	Всего листов раздела <b>4.2</b> : ____	Всего разделов: ____	Всего листов выписки: ____
<b>28.04.2022 № 99/2022/464579735</b>			
Кадастровый номер:		<b>78:31:0001185:3</b>	

Номер точки	Координаты, м		Описание закрепления на местности	Средняя квадратическая погрешность определения координат характерных точек границы части земельного участка, м
	X	Y		
1	2	3	4	5

170	94892.87	114266.26	данные отсутствуют	данные отсутствуют
171	94892.96	114267.08	данные отсутствуют	данные отсутствуют
172	94892.92	114267.92	данные отсутствуют	данные отсутствуют
173	94892.73	114268.73	данные отсутствуют	данные отсутствуют
174	94892.4	114269.5	данные отсутствуют	данные отсутствуют
175	94879.09	114332.03	данные отсутствуют	данные отсутствуют
176	94879.19	114332.85	данные отсутствуют	данные отсутствуют
177	94879.16	114333.69	данные отсутствуют	данные отсутствуют
178	94878.99	114334.5	данные отсутствуют	данные отсутствуют
179	94878.68	114335.28	данные отсутствуют	данные отсутствуют
180	94878.25	114335.99	данные отсутствуют	данные отсутствуют
181	94877.7	114336.62	данные отсутствуют	данные отсутствуют
182	94877.06	114337.15	данные отсутствуют	данные отсутствуют
183	94876.34	114337.57	данные отсутствуют	данные отсутствуют
184	94933.13	114171.5	данные отсутствуют	данные отсутствуют
185	94935.64	114171.82	данные отсутствуют	данные отсутствуют
186	94938.14	114172.29	данные отсутствуют	данные отсутствуют

Государственный регистратор		ФГИС ЕГРН
полное наименование должности	подпись	инициалы, фамилия

М.П.

Раздел 4.2

Выписка из Единого государственного реестра недвижимости об объекте недвижимости

## Сведения о частях земельного участка

<b>Земельный участок</b>			
(вид объекта недвижимости)			
Лист № ____ Раздела <b>4.2</b>	Всего листов раздела <b>4.2</b> : ____	Всего разделов: ____	Всего листов выписки: ____
<b>28.04.2022 № 99/2022/464579735</b>			
Кадастровый номер:		<b>78:31:0001185:3</b>	

Номер точки	Координаты, м		Описание закрепления на местности	Средняя квадратическая погрешность определения координат характерных точек границы части земельного участка, м
	X	Y		
1	2	3	4	5
187	94937.44	114172.77	данные отсутствуют	данные отсутствуют
188	94936.67	114173.13	данные отсутствуют	данные отсутствуют
189	94935.85	114173.37	данные отсутствуют	данные отсутствуют
190	94935.01	114173.47	данные отсутствуют	данные отсутствуют
191	94934.16	114173.43	данные отсутствуют	данные отсутствуют
192	94933.33	114173.25	данные отсутствуют	данные отсутствуют
193	94932.53	114172.94	данные отсутствуют	данные отсутствуют
194	94931.8	114172.51	данные отсутствуют	данные отсутствуют
195	94931.15	114171.97	данные отсутствуют	данные отсутствуют
196	94907.03	114174.87	данные отсутствуют	данные отсутствуют
197	94891.22	114185.92	данные отсутствуют	данные отсутствуют
198	94889.41	114187.21	данные отсутствуют	данные отсутствуют
199	94891.32	114184.65	данные отсутствуют	данные отсутствуют
200	94893.33	114182.92	данные отсутствуют	данные отсутствуют
201	94895.43	114181.29	данные отсутствуют	данные отсутствуют
202	94897.61	114179.77	данные отсутствуют	данные отсутствуют
203	94899.87	114178.37	данные отсутствуют	данные отсутствуют

Государственный регистратор		ФГИС ЕГРН
полное наименование должности	подпись	инициалы, фамилия

М.П.

Раздел 4.2

Выписка из Единого государственного реестра недвижимости об объекте недвижимости

## Сведения о частях земельного участка

<b>Земельный участок</b>			
(вид объекта недвижимости)			
Лист № ____ Раздела <b>4.2</b>	Всего листов раздела <b>4.2</b> : ____	Всего разделов: ____	Всего листов выписки: ____



28.04.2022 № 99/2022/464579735

Кадастровый номер:

78:31:0001185:3

Номер точки	Координаты, м		Описание закрепления на местности	Средняя квадратическая погрешность определения координат характерных точек границы части земельного участка, м
	X	Y		
1	2	3	4	5
204	94902.19	114177.08	данные отсутствуют	данные отсутствуют
205	94904.58	114175.91	данные отсутствуют	данные отсутствуют
206	94961.3	114185.78	данные отсутствуют	данные отсутствуют
207	94958.23	114186.62	данные отсутствуют	данные отсутствуют
208	94956.57	114187.03	данные отсутствуют	данные отсутствуют
209	94954.89	114187.29	данные отсутствуют	данные отсутствуют
210	94953.19	114187.4	данные отсутствуют	данные отсутствуют
211	94951.49	114187.37	данные отсутствуют	данные отсутствуют
212	94949.79	114187.18	данные отсутствуют	данные отсутствуют
213	94948.12	114186.85	данные отсутствуют	данные отсутствуют
214	94946.49	114186.36	данные отсутствуют	данные отсутствуют
215	94944.91	114185.74	данные отсутствуют	данные отсутствуют
216	94943.38	114184.98	данные отсутствуют	данные отсутствуют
217	94941.93	114184.08	данные отсутствуют	данные отсутствуют
218	94940.57	114183.07	данные отсутствуют	данные отсутствуют
219	94939.3	114181.93	данные отсутствуют	данные отсутствуют
220	94938.13	114180.69	данные отсутствуют	данные отсутствуют

Государственный регистратор		ФГИС ЕГРН
полное наименование должности	подпись	инициалы, фамилия

М.П.

Раздел 4.2

Выписка из Единого государственного реестра недвижимости об объекте недвижимости  
Сведения о частях земельного участка

<b>Земельный участок</b>			
(вид объекта недвижимости)			
Лист № ____ Раздела <b>4.2</b>	Всего листов раздела <b>4.2</b> : ____	Всего разделов: ____	Всего листов выписки: ____
<b>28.04.2022 № 99/2022/464579735</b>			
Кадастровый номер:		78:31:0001185:3	

Номер точки	Координаты, м		Описание закрепления на местности	Средняя квадратическая погрешность определения координат характерных точек границы части земельного участка, м
	X	Y		
1	2	3	4	5
221	94937.08	114179.35	данные отсутствуют	данные отсутствуют
222	94936.15	114177.92	данные отсутствуют	данные отсутствуют
223	94935.35	114176.42	данные отсутствуют	данные отсутствуют
224	94934.69	114174.85	данные отсутствуют	данные отсутствуют
225	94934.17	114173.23	данные отсутствуют	данные отсутствуют
226	94933.8	114171.57	данные отсутствуют	данные отсутствуют
227	94936.21	114171.91	данные отсутствуют	данные отсутствуют
228	94938.59	114172.38	данные отсутствуют	данные отсутствуют
229	94940.95	114172.99	данные отсутствуют	данные отсутствуют
230	94943.27	114173.73	данные отсутствуют	данные отсутствуют
231	94945.54	114174.6	данные отсутствуют	данные отсутствуют
232	94947.77	114175.59	данные отсутствуют	данные отсутствуют
233	94949.93	114176.71	данные отсутствуют	данные отсутствуют
234	94952.02	114177.95	данные отсутствуют	данные отсутствуют
235	94954.05	114179.3	данные отсутствуют	данные отсутствуют
236	94955.99	114180.76	данные отсутствуют	данные отсутствуют
237	94957.85	114182.33	данные отсутствуют	данные отсутствуют

Государственный регистратор		ФГИС ЕГРН
полное наименование должности	подпись	инициалы, фамилия

М.П.

Выписка из Единого государственного реестра недвижимости об объекте недвижимости  
Сведения о частях земельного участка

<b>Земельный участок</b>			
(вид объекта недвижимости)			
Лист № ____ Раздела <b>4.2</b>	Всего листов раздела <b>4.2</b> : ____	Всего разделов: ____	Всего листов выписки: ____
<b>28.04.2022 № 99/2022/464579735</b>			
Кадастровый номер:		<b>78:31:0001185:3</b>	

Номер точки	Координаты, м		Описание закрепления на местности	Средняя квадратическая погрешность определения координат характерных точек границы части земельного участка, м
	X	Y		
1	2	3	4	5
238	94959.62	114184.01	данные отсутствуют	данные отсутствуют
239	94889.4	114186.71	данные отсутствуют	данные отсутствуют
240	94890	114187.55	данные отсутствуют	данные отсутствуют
241	94890.19	114187.89	данные отсутствуют	данные отсутствуют
242	94890.32	114188.26	данные отсутствуют	данные отсутствуют
243	94890.38	114188.66	данные отсутствуют	данные отсутствуют
244	94892.83	114278.46	данные отсутствуют	данные отсутствуют
245	94892.27	114281.35	данные отсутствуют	данные отсутствуют
246	94890.78	114288.99	данные отсутствуют	данные отсутствуют
247	94885.22	114317.41	данные отсутствуют	данные отсутствуют
248	94884.49	114321.16	данные отсутствуют	данные отсутствуют
249	94884.09	114323.19	данные отсутствуют	данные отсутствуют
250	94884.09	114323.26	данные отсутствуют	данные отсутствуют
251	94884.42	114323.71	данные отсутствуют	данные отсутствуют
252	94884.61	114324.23	данные отсутствуют	данные отсутствуют
253	94884.65	114324.79	данные отсутствуют	данные отсутствуют
254	94884.53	114325.33	данные отсутствуют	данные отсутствуют

Государственный регистратор		ФГИС ЕГРН
полное наименование должности	подпись	инициалы, фамилия

М.П.

Раздел 4.2

Выписка из Единого государственного реестра недвижимости об объекте недвижимости  
Сведения о частях земельного участка

<b>Земельный участок</b>			
(вид объекта недвижимости)			
Лист № ____ Раздела <b>4.2</b>	Всего листов раздела <b>4.2</b> : ____	Всего разделов: ____	Всего листов выписки: ____
<b>28.04.2022 № 99/2022/464579735</b>			
Кадастровый номер:		<b>78:31:0001185:3</b>	

Номер точки	Координаты, м		Описание закрепления на местности	Средняя квадратическая погрешность определения координат характерных точек границы части земельного участка, м
	X	Y		
1	2	3	4	5
255	94884.27	114325.82	данные отсутствуют	данные отсутствуют
256	94883.88	114326.22	данные отсутствуют	данные отсутствуют
257	94883.4	114326.5	данные отсутствуют	данные отсутствуют
258	94882.86	114326.64	данные отсутствуют	данные отсутствуют
259	94843.86	114405.09	данные отсутствуют	данные отсутствуют
260	94910.67	114424.17	данные отсутствуют	данные отсутствуют
261	94911.04	114424.29	данные отсутствуют	данные отсутствуют
262	94911.36	114424.51	данные отсутствуют	данные отсутствуют
263	94911.61	114424.83	данные отсутствуют	данные отсутствуют
264	94916.24	114172.15	данные отсутствуют	данные отсутствуют
265	94889.49	114191.2	данные отсутствуют	данные отсутствуют
266	94891.43	114184.55	данные отсутствуют	данные отсутствуют
267	94893.57	114182.73	данные отсутствуют	данные отсутствуют
268	94895.8	114181.03	данные отсутствуют	данные отсутствуют
269	94898.12	114179.45	данные отсутствуют	данные отсутствуют

270	94900.52	114177.99	данные отсутствуют	данные отсутствуют
271	94902.99	114176.67	данные отсутствуют	данные отсутствуют

Государственный регистратор			ФГИС ЕГРН	
полное наименование должности			подпись	
			инициалы, фамилия	

М.П.

Раздел 4.2

Выписка из Единого государственного реестра недвижимости об объекте недвижимости  
Сведения о частях земельного участка

<b>Земельный участок</b>			
<small>(вид объекта недвижимости)</small>			
Лист № ____ Раздела <b>4.2</b>	Всего листов раздела <b>4.2</b> : ____	Всего разделов: ____	Всего листов выписки: ____
<b>28.04.2022 № 99/2022/464579735</b>			
Кадастровый номер:		<b>78:31:0001185:3</b>	

Номер точки	Координаты, м		Описание закрепления на местности	Средняя квадратическая погрешность определения координат характерных точек границы части земельного участка, м
	X	Y		
1	2	3	4	5
272	94905.54	114175.48	данные отсутствуют	данные отсутствуют
273	94908.14	114174.43	данные отсутствуют	данные отсутствуют
274	94910.8	114173.52	данные отсутствуют	данные отсутствуют
275	94913.5	114172.76	данные отсутствуют	данные отсутствуют
276	94879.11	114415.84	данные отсутствуют	данные отсутствуют
276	94879.11	114415.84	данные отсутствуют	данные отсутствуют
277	94879.53	114414.74	данные отсутствуют	данные отсутствуют
277	94879.53	114414.74	данные отсутствуют	данные отсутствуют
278	94936.19	114300.62	данные отсутствуют	данные отсутствуют
278	94936.19	114300.62	данные отсутствуют	данные отсутствуют
279	94933.76	114218.81	данные отсутствуют	данные отсутствуют
279	94933.76	114218.81	данные отсутствуют	данные отсутствуют
280	94930.97	114208.28	данные отсутствуют	данные отсутствуют
280	94930.97	114208.28	данные отсутствуют	данные отсутствуют
281	94917.18	114171.98	данные отсутствуют	данные отсутствуют
281	94917.18	114171.98	данные отсутствуют	данные отсутствуют
282	94856.19	114378.15	данные отсутствуют	данные отсутствуют

Государственный регистратор			ФГИС ЕГРН	
полное наименование должности			подпись	
			инициалы, фамилия	

М.П.

Раздел 4.2

Выписка из Единого государственного реестра недвижимости об объекте недвижимости  
Сведения о частях земельного участка

<b>Земельный участок</b>			
<small>(вид объекта недвижимости)</small>			
Лист № ____ Раздела <b>4.2</b>	Всего листов раздела <b>4.2</b> : ____	Всего разделов: ____	Всего листов выписки: ____
<b>28.04.2022 № 99/2022/464579735</b>			
Кадастровый номер:		<b>78:31:0001185:3</b>	

Номер точки	Координаты, м		Описание закрепления на местности	Средняя квадратическая погрешность определения координат характерных точек границы части земельного участка, м
	X	Y		
1	2	3	4	5
282	94856.19	114378.15	данные отсутствуют	данные отсутствуют
282	94856.19	114378.15	данные отсутствуют	данные отсутствуют
282	94856.19	114378.15	данные отсутствуют	данные отсутствуют
283	94933.44	114393.63	данные отсутствуют	данные отсутствуют
283	94933.44	114393.63	данные отсутствуют	данные отсутствуют
283	94933.44	114393.63	данные отсутствуют	данные отсутствуют
283	94933.44	114393.63	данные отсутствуют	данные отсутствуют

Государственный регистратор			ФГИС ЕГРН	

полное наименование должности	подпись	инициалы, фамилия
-------------------------------	---------	-------------------

М.П.

Сведения о характерных точках границы части (частей) земельного участка				
Учетный номер части: 27				
Система координат: МСК-05				
Зона №				
Номер точки	Координаты, м		Описание закрепления на местности	Средняя квадратическая погрешность определения координат характерных точек границы части земельного участка, м
	X	Y		
1	2	3	4	5
1	94916.92	114426.32	данные отсутствуют	данные отсутствуют
1	94916.92	114426.32	данные отсутствуют	данные отсутствуют
1	94916.92	114426.32	данные отсутствуют	данные отсутствуют
1	94916.92	114426.32	данные отсутствуют	данные отсутствуют
1	94916.92	114426.32	данные отсутствуют	данные отсутствуют
1	94916.92	114426.32	данные отсутствуют	данные отсутствуют
1	94916.92	114426.32	данные отсутствуют	данные отсутствуют
1	94916.92	114426.32	данные отсутствуют	данные отсутствуют
1	94916.92	114426.32	данные отсутствуют	данные отсутствуют
1	94916.92	114426.32	данные отсутствуют	данные отсутствуют
1	94916.92	114426.32	данные отсутствуют	данные отсутствуют
2	94913.41	114425.35	данные отсутствуют	данные отсутствуют
2	94913.41	114425.35	данные отсутствуют	данные отсутствуют
2	94913.41	114425.35	данные отсутствуют	данные отсутствуют
2	94913.41	114425.35	данные отсутствуют	данные отсутствуют
2	94913.41	114425.35	данные отсутствуют	данные отсутствуют
2	94913.41	114425.35	данные отсутствуют	данные отсутствуют
Государственный регистратор				ФГИС ЕГРН
полное наименование должности		подпись		инициалы, фамилия

М.П.

Раздел 4.2

Выписка из Единого государственного реестра недвижимости об объекте недвижимости

## Сведения о частях земельного участка

<b>Земельный участок</b>			
(вид объекта недвижимости)			
Лист № ____ Раздела <b>4.2</b>	Всего листов раздела <b>4.2</b> : ____	Всего разделов: ____	Всего листов выписки: ____
<b>28.04.2022 № 99/2022/464579735</b>			
Кадастровый номер:		<b>78:31:0001185:3</b>	

Номер точки	Координаты, м		Описание закрепления на местности	Средняя квадратическая погрешность определения координат характерных точек границы части земельного участка, м
	X	Y		
1	2	3	4	5
2	94913.41	114425.35	данные отсутствуют	данные отсутствуют
2	94913.41	114425.35	данные отсутствуют	данные отсутствуют
2	94913.41	114425.35	данные отсутствуют	данные отсутствуют
2	94913.41	114425.35	данные отсутствуют	данные отсутствуют
3	94905.36	114423.03	данные отсутствуют	данные отсутствуют
3	94905.36	114423.03	данные отсутствуют	данные отсутствуют
3	94905.36	114423.03	данные отсутствуют	данные отсутствуют
3	94905.36	114423.03	данные отсутствуют	данные отсутствуют
3	94905.36	114423.03	данные отсутствуют	данные отсутствуют

Выписка из Единого государственного реестра недвижимости об объекте недвижимости  
Сведения о частях земельного участка

Земельный участок				
(вид объекта недвижимости)				
Лист № ____ Раздела <b>4.2</b>		Всего листов раздела <b>4.2</b> : ____		Всего разделов: ____
28.04.2022 № 99/2022/464579735				
Кадастровый номер:			78:31:0001185:3	
Сведения о характерных точках границы части (частей) земельного участка				
Учетный номер части: 27				
Система координат: МСК-05				
Зона №				
Номер точки	Координаты, м		Описание закрепления на местности	Средняя квадратическая погрешность определения координат характерных точек границы части земельного участка, м
	X	Y		
1	2	3	4	5
1	94916.92	114426.32	данные отсутствуют	данные отсутствуют
1	94916.92	114426.32	данные отсутствуют	данные отсутствуют
1	94916.92	114426.32	данные отсутствуют	данные отсутствуют
1	94916.92	114426.32	данные отсутствуют	данные отсутствуют
1	94916.92	114426.32	данные отсутствуют	данные отсутствуют
1	94916.92	114426.32	данные отсутствуют	данные отсутствуют
1	94916.92	114426.32	данные отсутствуют	данные отсутствуют
1	94916.92	114426.32	данные отсутствуют	данные отсутствуют
1	94916.92	114426.32	данные отсутствуют	данные отсутствуют
1	94916.92	114426.32	данные отсутствуют	данные отсутствуют
2	94913.41	114425.35	данные отсутствуют	данные отсутствуют
2	94913.41	114425.35	данные отсутствуют	данные отсутствуют
2	94913.41	114425.35	данные отсутствуют	данные отсутствуют
2	94913.41	114425.35	данные отсутствуют	данные отсутствуют
2	94913.41	114425.35	данные отсутствуют	данные отсутствуют
2	94913.41	114425.35	данные отсутствуют	данные отсутствуют

Государственный регистратор		ФГИС ЕГРН
полное наименование должности	подпись	инициалы, фамилия

М.П.

Раздел 4.2

Выписка из Единого государственного реестра недвижимости об объекте недвижимости  
Сведения о частях земельного участка

Земельный участок				
(вид объекта недвижимости)				
Лист № ____ Раздела <b>4.2</b>		Всего листов раздела <b>4.2</b> : ____		Всего разделов: ____
28.04.2022 № 99/2022/464579735				
Кадастровый номер:			78:31:0001185:3	
Номер точки	Координаты, м		Описание закрепления на местности	Средняя квадратическая погрешность определения координат характерных точек границы части земельного участка, м
	X	Y		
1	2	3	4	5
2	94913.41	114425.35	данные отсутствуют	данные отсутствуют
2	94913.41	114425.35	данные отсутствуют	данные отсутствуют
2	94913.41	114425.35	данные отсутствуют	данные отсутствуют
2	94913.41	114425.35	данные отсутствуют	данные отсутствуют
3	94905.36	114423.03	данные отсутствуют	данные отсутствуют
3	94905.36	114423.03	данные отсутствуют	данные отсутствуют
3	94905.36	114423.03	данные отсутствуют	данные отсутствуют
3	94905.36	114423.03	данные отсутствуют	данные отсутствуют
3	94905.36	114423.03	данные отсутствуют	данные отсутствуют
3	94905.36	114423.03	данные отсутствуют	данные отсутствуют
3	94905.36	114423.03	данные отсутствуют	данные отсутствуют
3	94905.36	114423.03	данные отсутствуют	данные отсутствуют
3	94905.36	114423.03	данные отсутствуют	данные отсутствуют

3	94905.36	114423.03	данные отсутствуют	данные отсутствуют
3	94905.36	114423.03	данные отсутствуют	данные отсутствуют
3	94905.36	114423.03	данные отсутствуют	данные отсутствуют
4	94853.74	114408.89	данные отсутствуют	данные отсутствуют
4	94853.74	114408.89	данные отсутствуют	данные отсутствуют
Государственный регистратор				ФГИС ЕГРН
полное наименование должности			подпись	инициалы, фамилия

М.П.

Раздел 4.2

Выписка из Единого государственного реестра недвижимости об объекте недвижимости  
Сведения о частях земельного участка

<b>Земельный участок</b>			
<small>(вид объекта недвижимости)</small>			
Лист № __ Раздела <b>4.2</b>	Всего листов раздела <b>4.2</b> : __	Всего разделов: __	Всего листов выписки: __
<b>28.04.2022 № 99/2022/464579735</b>			
Кадастровый номер:		<b>78:31:0001185:3</b>	

Номер точки	Координаты, м		Описание закрепления на местности	Средняя квадратическая погрешность определения координат характерных точек границы части земельного участка, м
	X	Y		
1	2	3	4	5
4	94853.74	114408.89	данные отсутствуют	данные отсутствуют
4	94853.74	114408.89	данные отсутствуют	данные отсутствуют
4	94853.74	114408.89	данные отсутствуют	данные отсутствуют
4	94853.74	114408.89	данные отсутствуют	данные отсутствуют
4	94853.74	114408.89	данные отсутствуют	данные отсутствуют
4	94853.74	114408.89	данные отсутствуют	данные отсутствуют
4	94853.74	114408.89	данные отсутствуют	данные отсутствуют
4	94853.74	114408.89	данные отсутствуют	данные отсутствуют
5	94845.61	114406.66	данные отсутствуют	данные отсутствуют
5	94845.61	114406.66	данные отсутствуют	данные отсутствуют
5	94845.61	114406.66	данные отсутствуют	данные отсутствуют
5	94845.61	114406.66	данные отсутствуют	данные отсутствуют
5	94845.61	114406.66	данные отсутствуют	данные отсутствуют
5	94845.61	114406.66	данные отсутствуют	данные отсутствуют
5	94845.61	114406.66	данные отсутствуют	данные отсутствуют
5	94845.61	114406.66	данные отсутствуют	данные отсутствуют
5	94845.61	114406.66	данные отсутствуют	данные отсутствуют
5	94845.61	114406.66	данные отсутствуют	данные отсутствуют
6	94841.96	114405.7	данные отсутствуют	данные отсутствуют

Государственный регистратор				ФГИС ЕГРН
полное наименование должности			подпись	инициалы, фамилия

М.П.

Раздел 4.2

Выписка из Единого государственного реестра недвижимости об объекте недвижимости  
Сведения о частях земельного участка

<b>Земельный участок</b>			
<small>(вид объекта недвижимости)</small>			
Лист № __ Раздела <b>4.2</b>	Всего листов раздела <b>4.2</b> : __	Всего разделов: __	Всего листов выписки: __
<b>28.04.2022 № 99/2022/464579735</b>			
Кадастровый номер:		<b>78:31:0001185:3</b>	

Номер точки	Координаты, м		Описание закрепления на местности	Средняя квадратическая погрешность определения координат характерных точек границы части земельного участка, м
	X	Y		
1	2	3	4	5
6	94841.96	114405.7	данные отсутствуют	данные отсутствуют
6	94841.96	114405.7	данные отсутствуют	данные отсутствуют
6	94841.96	114405.7	данные отсутствуют	данные отсутствуют
6	94841.96	114405.7	данные отсутствуют	данные отсутствуют
6	94841.96	114405.7	данные отсутствуют	данные отсутствуют
6	94841.96	114405.7	данные отсутствуют	данные отсутствуют

6	94841.96	114405.7	данные отсутствуют	данные отсутствуют
6	94841.96	114405.7	данные отсутствуют	данные отсутствуют
7	94848.98	114391.9	данные отсутствуют	данные отсутствуют
7	94848.98	114391.9	данные отсутствуют	данные отсутствуют
7	94848.98	114391.9	данные отсутствуют	данные отсутствуют
7	94848.98	114391.9	данные отсутствуют	данные отсутствуют
7	94848.98	114391.9	данные отсутствуют	данные отсутствуют
7	94848.98	114391.9	данные отсутствуют	данные отсутствуют
7	94848.98	114391.9	данные отсутствуют	данные отсутствуют
7	94848.98	114391.9	данные отсутствуют	данные отсутствуют
7	94848.98	114391.9	данные отсутствуют	данные отсутствуют
7	94848.98	114391.9	данные отсутствуют	данные отсутствуют

Государственный регистратор		ФГИС ЕГРН
полное наименование должности	подпись	инициалы, фамилия

М.П.

Раздел 4.2

Выписка из Единого государственного реестра недвижимости об объекте недвижимости

**Сведения о частях земельного участка**

<b>Земельный участок</b>			
(вид объекта недвижимости)			
Лист № ____ Раздела <b>4.2</b>	Всего листов раздела <b>4.2</b> : ____	Всего разделов: ____	Всего листов выписки: ____
<b>28.04.2022 № 99/2022/464579735</b>			
Кадастровый номер:		<b>78:31:0001185:3</b>	

Номер точки	Координаты, м		Описание закрепления на местности	Средняя квадратическая погрешность определения координат характерных точек границы части земельного участка, м
	X	Y		
1	2	3	4	5
7	94848.98	114391.9	данные отсутствуют	данные отсутствуют
8	94849.3	114392.03	данные отсутствуют	данные отсутствуют
8	94849.3	114392.03	данные отсутствуют	данные отсутствуют
8	94849.3	114392.03	данные отсутствуют	данные отсутствуют
8	94849.3	114392.03	данные отсутствуют	данные отсутствуют
8	94849.3	114392.03	данные отсутствуют	данные отсутствуют
8	94849.3	114392.03	данные отсутствуют	данные отсутствуют
8	94849.3	114392.03	данные отсутствуют	данные отсутствуют
8	94849.3	114392.03	данные отсутствуют	данные отсутствуют
8	94849.3	114392.03	данные отсутствуют	данные отсутствуют
8	94849.3	114392.03	данные отсутствуют	данные отсутствуют
8	94849.3	114392.03	данные отсутствуют	данные отсутствуют
8	94849.3	114392.03	данные отсутствуют	данные отсутствуют
9	94886.24	114317.63	данные отсутствуют	данные отсутствуют
9	94886.24	114317.63	данные отсутствуют	данные отсутствуют
10	94883.68	114317.08	данные отсутствуют	данные отсутствуют
10	94883.68	114317.08	данные отсутствуют	данные отсутствуют
11	94886.34	114304.4	данные отсутствуют	данные отсутствуют
11	94886.34	114304.4	данные отсутствуют	данные отсутствуют

Государственный регистратор		ФГИС ЕГРН
полное наименование должности	подпись	инициалы, фамилия

М.П.

Раздел 4.2

Выписка из Единого государственного реестра недвижимости об объекте недвижимости

**Сведения о частях земельного участка**

<b>Земельный участок</b>			
(вид объекта недвижимости)			
Лист № ____ Раздела <b>4.2</b>	Всего листов раздела <b>4.2</b> : ____	Всего разделов: ____	Всего листов выписки: ____
<b>28.04.2022 № 99/2022/464579735</b>			
Кадастровый номер:		<b>78:31:0001185:3</b>	

Номер точки	Координаты, м		Описание закрепления на местности	Средняя квадратическая погрешность определения координат характерных точек границы части земельного участка, м
	X	Y		
1	2	3	4	5

11	94886.34	114304.4	данные отсутствуют	данные отсутствуют
12	94886.98	114301.4	данные отсутствуют	данные отсутствуют
12	94886.98	114301.4	данные отсутствуют	данные отсутствуют
12	94886.98	114301.4	данные отсутствуют	данные отсутствуют
13	94889.85	114288.78	данные отсутствуют	данные отсутствуют
13	94889.85	114288.78	данные отсутствуют	данные отсутствуют
13	94889.85	114288.78	данные отсутствуют	данные отсутствуют
14	94892.49	114289.37	данные отсутствуют	данные отсутствуют
14	94892.49	114289.37	данные отсутствуют	данные отсутствуют
15	94890.09	114201.87	данные отсутствуют	данные отсутствуют
15	94890.09	114201.87	данные отсутствуют	данные отсутствуют
16	94889.7	114201.85	данные отсутствуют	данные отсутствуют
16	94889.7	114201.85	данные отсутствуют	данные отсутствуют
17	94889.4	114186.49	данные отсутствуют	данные отсутствуют
17	94889.4	114186.49	данные отсутствуют	данные отсутствуют
17	94889.4	114186.49	данные отсутствуют	данные отсутствуют
17	94889.4	114186.49	данные отсутствуют	данные отсутствуют
Государственный регистратор			ФГИС ЕГРН	
полное наименование должности			подпись	инициалы, фамилия

М.П.

Раздел 4.2

Выписка из Единого государственного реестра недвижимости об объекте недвижимости  
Сведения о частях земельного участка

<b>Земельный участок</b>			
(вид объекта недвижимости)			
Лист № ____ Раздела <b>4.2</b>	Всего листов раздела <b>4.2</b> : ____	Всего разделов: ____	Всего листов выписки: ____
<b>28.04.2022 № 99/2022/464579735</b>			
Кадастровый номер:		<b>78:31:0001185:3</b>	

Номер точки	Координаты, м		Описание закрепления на местности	Средняя квадратическая погрешность определения координат характерных точек границы части земельного участка, м
	X	Y		
1	2	3	4	5
18	94891.45	114184.54	данные отсутствуют	данные отсутствуют
19	94893.6	114182.7	данные отсутствуют	данные отсутствуют
20	94895.86	114180.98	данные отсутствуют	данные отсутствуют
21	94898.2	114179.39	данные отсутствуют	данные отсутствуют
22	94900.62	114177.93	данные отсутствуют	данные отсутствуют
23	94903.13	114176.6	данные отсутствуют	данные отсутствуют
24	94905.69	114175.41	данные отсутствуют	данные отсутствуют
25	94908.32	114174.36	данные отсутствуют	данные отсутствуют
26	94911.01	114173.46	данные отсутствуют	данные отсутствуют
27	94913.73	114172.7	данные отсутствуют	данные отсутствуют
28	94916.5	114172.09	данные отсутствуют	данные отсутствуют
29	94919.29	114171.63	данные отсутствуют	данные отсутствуют
29	94919.29	114171.63	данные отсутствуют	данные отсутствуют
29	94919.29	114171.63	данные отсутствуют	данные отсутствуют
30	94922.11	114171.32	данные отсутствуют	данные отсутствуют
30	94922.11	114171.32	данные отсутствуют	данные отсутствуют
30	94922.11	114171.32	данные отсутствуют	данные отсутствуют
Государственный регистратор			ФГИС ЕГРН	
полное наименование должности			подпись	инициалы, фамилия

М.П.

Раздел 4.2

Выписка из Единого государственного реестра недвижимости об объекте недвижимости  
Сведения о частях земельного участка

<b>Земельный участок</b>			
(вид объекта недвижимости)			
Лист № ____ Раздела <b>4.2</b>	Всего листов раздела <b>4.2</b> : ____	Всего разделов: ____	Всего листов выписки: ____



28.04.2022 № 99/2022/464579735

Кадастровый номер:

78:31:0001185:3

Номер точки	Координаты, м		Описание закрепления на местности	Средняя квадратическая погрешность определения координат характерных точек границы части земельного участка, м
	X	Y		
1	2	3	4	5
31	94924.94	114171.17	данные отсутствуют	данные отсутствуют
31	94924.94	114171.17	данные отсутствуют	данные отсутствуют
31	94924.94	114171.17	данные отсутствуют	данные отсутствуют
32	94927.77	114171.17	данные отсутствуют	данные отсутствуют
32	94927.77	114171.17	данные отсутствуют	данные отсутствуют
32	94927.77	114171.17	данные отсутствуют	данные отсутствуют
33	94930.6	114171.33	данные отсутствуют	данные отсутствуют
33	94930.6	114171.33	данные отсутствуют	данные отсутствуют
33	94930.6	114171.33	данные отсутствуют	данные отсутствуют
33	94930.6	114171.33	данные отсутствуют	данные отсутствуют
33	94930.6	114171.33	данные отсутствуют	данные отсутствуют
33	94930.6	114171.33	данные отсутствуют	данные отсутствуют
34	94933.12	114171.5	данные отсутствуют	данные отсутствуют
34	94933.12	114171.5	данные отсутствуют	данные отсутствуют
34	94933.12	114171.5	данные отсутствуют	данные отсутствуют
34	94933.12	114171.5	данные отсутствуют	данные отсутствуют
34	94933.12	114171.5	данные отсутствуют	данные отсутствуют

Государственный регистратор

полное наименование должности

подпись

ФГИС ЕГРН

инициалы, фамилия

М.П.

Раздел 4.2

Выписка из Единого государственного реестра недвижимости об объекте недвижимости  
Сведения о частях земельного участка

## Земельный участок

(вид объекта недвижимости)

Лист № \_\_\_\_ Раздела **4.2**Всего листов раздела **4.2**: \_\_\_\_

Всего разделов: \_\_\_\_

Всего листов выписки: \_\_\_\_

28.04.2022 № 99/2022/464579735

Кадастровый номер:

78:31:0001185:3

Номер точки	Координаты, м		Описание закрепления на местности	Средняя квадратическая погрешность определения координат характерных точек границы части земельного участка, м
	X	Y		
1	2	3	4	5
35	94935.64	114171.81	данные отсутствуют	данные отсутствуют
35	94935.64	114171.81	данные отсутствуют	данные отсутствуют
35	94935.64	114171.81	данные отсутствуют	данные отсутствуют
35	94935.64	114171.81	данные отсутствуют	данные отсутствуют
35	94935.64	114171.81	данные отсутствуют	данные отсутствуют
36	94938.13	114172.28	данные отсутствуют	данные отсутствуют
36	94938.13	114172.28	данные отсутствуют	данные отсутствуют
36	94938.13	114172.28	данные отсутствуют	данные отсутствуют
36	94938.13	114172.28	данные отсутствуют	данные отсутствуют
36	94938.13	114172.28	данные отсутствуют	данные отсутствуют
37	94940.59	114172.89	данные отсутствуют	данные отсутствуют
37	94940.59	114172.89	данные отсутствуют	данные отсутствуют
37	94940.59	114172.89	данные отсутствуют	данные отсутствуют
37	94940.59	114172.89	данные отсутствуют	данные отсутствуют
37	94940.59	114172.89	данные отсутствуют	данные отсутствуют
38	94943.01	114173.64	данные отсутствуют	данные отсутствуют
38	94943.01	114173.64	данные отсутствуют	данные отсутствуют

Государственный регистратор

полное наименование должности

подпись

ФГИС ЕГРН

инициалы, фамилия

М.П.

Выписка из Единого государственного реестра недвижимости об объекте недвижимости  
Сведения о частях земельного участка

<b>Земельный участок</b>			
<small>(вид объекта недвижимости)</small>			
Лист № ____ Раздела <b>4.2</b>	Всего листов раздела <b>4.2</b> : ____	Всего разделов: ____	Всего листов выписки: ____
<b>28.04.2022 № 99/2022/464579735</b>			
Кадастровый номер:		<b>78:31:0001185:3</b>	

Номер точки	Координаты, м		Описание закрепления на местности	Средняя квадратическая погрешность определения координат характерных точек границы части земельного участка, м
	X	Y		
1	2	3	4	5
38	94943.01	114173.64	данные отсутствуют	данные отсутствуют
38	94943.01	114173.64	данные отсутствуют	данные отсутствуют
38	94943.01	114173.64	данные отсутствуют	данные отсутствуют
39	94945.38	114174.53	данные отсутствуют	данные отсутствуют
39	94945.38	114174.53	данные отсутствуют	данные отсутствуют
39	94945.38	114174.53	данные отсутствуют	данные отсутствуют
39	94945.38	114174.53	данные отсутствуют	данные отсутствуют
39	94945.38	114174.53	данные отсутствуют	данные отсутствуют
40	94947.7	114175.56	данные отсутствуют	данные отсутствуют
40	94947.7	114175.56	данные отсутствуют	данные отсутствуют
40	94947.7	114175.56	данные отсутствуют	данные отсутствуют
40	94947.7	114175.56	данные отсутствуют	данные отсутствуют
40	94947.7	114175.56	данные отсутствуют	данные отсутствуют
41	94949.95	114176.72	данные отсутствуют	данные отсутствуют
41	94949.95	114176.72	данные отсутствуют	данные отсутствуют
41	94949.95	114176.72	данные отсутствуют	данные отсутствуют
41	94949.95	114176.72	данные отсутствуют	данные отсутствуют

Государственный регистратор		ФГИС ЕГРН
полное наименование должности	подпись	инициалы, фамилия

М.П.

Выписка из Единого государственного реестра недвижимости об объекте недвижимости  
Сведения о частях земельного участка

<b>Земельный участок</b>			
<small>(вид объекта недвижимости)</small>			
Лист № ____ Раздела <b>4.2</b>	Всего листов раздела <b>4.2</b> : ____	Всего разделов: ____	Всего листов выписки: ____
<b>28.04.2022 № 99/2022/464579735</b>			
Кадастровый номер:		<b>78:31:0001185:3</b>	

Номер точки	Координаты, м		Описание закрепления на местности	Средняя квадратическая погрешность определения координат характерных точек границы части земельного участка, м
	X	Y		
1	2	3	4	5
41	94949.95	114176.72	данные отсутствуют	данные отсутствуют
42	94952.13	114178.01	данные отсутствуют	данные отсутствуют
42	94952.13	114178.01	данные отсутствуют	данные отсутствуют
42	94952.13	114178.01	данные отсутствуют	данные отсутствуют
42	94952.13	114178.01	данные отсутствуют	данные отсутствуют
42	94952.13	114178.01	данные отсутствуют	данные отсутствуют
42	94952.13	114178.01	данные отсутствуют	данные отсутствуют
43	94954.23	114179.43	данные отсутствуют	данные отсутствуют
43	94954.23	114179.43	данные отсутствуют	данные отсутствуют
43	94954.23	114179.43	данные отсутствуют	данные отсутствуют
43	94954.23	114179.43	данные отсутствуют	данные отсутствуют
43	94954.23	114179.43	данные отсутствуют	данные отсутствуют
44	94956.24	114180.96	данные отсутствуют	данные отсутствуют
44	94956.24	114180.96	данные отсутствуют	данные отсутствуют
44	94956.24	114180.96	данные отсутствуют	данные отсутствуют
44	94956.24	114180.96	данные отсутствуют	данные отсутствуют

44	94956.24	114180.96	данные отсутствуют	данные отсутствуют
45	94958.17	114182.62	данные отсутствуют	данные отсутствуют
Государственный регистратор				ФГИС ЕГРН
полное наименование должности			подпись	инициалы, фамилия

М.П.

Раздел 4.2

Выписка из Единого государственного реестра недвижимости об объекте недвижимости  
Сведения о частях земельного участка

<b>Земельный участок</b>			
<small>(вид объекта недвижимости)</small>			
Лист № __ Раздела <b>4.2</b>	Всего листов раздела <b>4.2</b> : __	Всего разделов: __	Всего листов выписки: __
<b>28.04.2022 № 99/2022/464579735</b>			
Кадастровый номер:		<b>78:31:0001185:3</b>	

Номер точки	Координаты, м		Описание закрепления на местности	Средняя квадратическая погрешность определения координат характерных точек границы части земельного участка, м
	X	Y		
1	2	3	4	5
45	94958.17	114182.62	данные отсутствуют	данные отсутствуют
45	94958.17	114182.62	данные отсутствуют	данные отсутствуют
45	94958.17	114182.62	данные отсутствуют	данные отсутствуют
45	94958.17	114182.62	данные отсутствуют	данные отсутствуют
46	94959.99	114184.38	данные отсутствуют	данные отсутствуют
46	94959.99	114184.38	данные отсутствуют	данные отсутствуют
46	94959.99	114184.38	данные отсутствуют	данные отсутствуют
46	94959.99	114184.38	данные отсутствуют	данные отсутствуют
46	94959.99	114184.38	данные отсутствуют	данные отсутствуют
46	94959.99	114184.38	данные отсутствуют	данные отсутствуют
47	94961.71	114186.24	данные отсутствуют	данные отсутствуют
47	94961.71	114186.24	данные отсутствуют	данные отсутствуют
47	94961.71	114186.24	данные отсутствуют	данные отсутствуют
47	94961.71	114186.24	данные отсутствуют	данные отсутствуют
47	94961.71	114186.24	данные отсутствуют	данные отсутствуют
48	94963.31	114188.2	данные отсутствуют	данные отсутствуют
48	94963.31	114188.2	данные отсутствуют	данные отсутствуют
48	94963.31	114188.2	данные отсутствуют	данные отсутствуют

Государственный регистратор				ФГИС ЕГРН
полное наименование должности			подпись	инициалы, фамилия

М.П.

Раздел 4.2

Выписка из Единого государственного реестра недвижимости об объекте недвижимости  
Сведения о частях земельного участка

<b>Земельный участок</b>			
<small>(вид объекта недвижимости)</small>			
Лист № __ Раздела <b>4.2</b>	Всего листов раздела <b>4.2</b> : __	Всего разделов: __	Всего листов выписки: __
<b>28.04.2022 № 99/2022/464579735</b>			
Кадастровый номер:		<b>78:31:0001185:3</b>	

Номер точки	Координаты, м		Описание закрепления на местности	Средняя квадратическая погрешность определения координат характерных точек границы части земельного участка, м
	X	Y		
1	2	3	4	5
48	94963.31	114188.2	данные отсутствуют	данные отсутствуют
48	94963.31	114188.2	данные отсутствуют	данные отсутствуют
49	94964.8	114190.25	данные отсутствуют	данные отсутствуют
49	94964.8	114190.25	данные отсутствуют	данные отсутствуют
49	94964.8	114190.25	данные отсутствуют	данные отсутствуют
49	94964.8	114190.25	данные отсутствуют	данные отсутствуют
49	94964.8	114190.25	данные отсутствуют	данные отсутствуют
49	94964.8	114190.25	данные отсутствуют	данные отсутствуют
50	94966.17	114192.38	данные отсутствуют	данные отсутствуют
50	94966.17	114192.38	данные отсутствуют	данные отсутствуют

50	94966.17	114192.38	данные отсутствуют	данные отсутствуют
50	94966.17	114192.38	данные отсутствуют	данные отсутствуют
50	94966.17	114192.38	данные отсутствуют	данные отсутствуют
51	94967.41	114194.6	данные отсутствуют	данные отсутствуют
51	94967.41	114194.6	данные отсутствуют	данные отсутствуют
51	94967.41	114194.6	данные отсутствуют	данные отсутствуют
51	94967.41	114194.6	данные отсутствуют	данные отсутствуют
51	94967.41	114194.6	данные отсутствуют	данные отсутствуют

Государственный регистратор		ФГИС ЕГРН
полное наименование должности	подпись	инициалы, фамилия

М.П.

Раздел 4.2

Выписка из Единого государственного реестра недвижимости об объекте недвижимости  
Сведения о частях земельного участка

<b>Земельный участок</b>			
(вид объекта недвижимости)			
Лист № ____ Раздела <b>4.2</b>	Всего листов раздела <b>4.2</b> : ____	Всего разделов: ____	Всего листов выписки: ____
<b>28.04.2022 № 99/2022/464579735</b>			
Кадастровый номер:		<b>78:31:0001185:3</b>	

Номер точки	Координаты, м		Описание закрепления на местности	Средняя квадратическая погрешность определения координат характерных точек границы части земельного участка, м
	X	Y		
1	2	3	4	5
51	94967.41	114194.6	данные отсутствуют	данные отсутствуют
52	94968.09	114209.99	данные отсутствуют	данные отсутствуют
52	94968.09	114209.99	данные отсутствуют	данные отсутствуют
52	94968.09	114209.99	данные отсутствуют	данные отсутствуют
52	94968.09	114209.99	данные отсутствуют	данные отсутствуют
52	94968.09	114209.99	данные отсутствуют	данные отсутствуют
52	94968.09	114209.99	данные отсутствуют	данные отсутствуют
53	94967.89	114209.99	данные отсутствуют	данные отсутствуют
53	94967.89	114209.99	данные отсутствуют	данные отсутствуют
53	94967.89	114209.99	данные отсутствуют	данные отсутствуют
53	94967.89	114209.99	данные отсутствуют	данные отсутствуют
53	94967.89	114209.99	данные отсутствуют	данные отсутствуют
53	94967.89	114209.99	данные отсутствуют	данные отсутствуют
54	94972.21	114304.41	данные отсутствуют	данные отсутствуют
54	94972.21	114304.41	данные отсутствуют	данные отсутствуют
54	94972.21	114304.41	данные отсутствуют	данные отсутствуют
54	94972.21	114304.41	данные отсутствуют	данные отсутствуют

Государственный регистратор		ФГИС ЕГРН
полное наименование должности	подпись	инициалы, фамилия

М.П.

Раздел 4.2

Выписка из Единого государственного реестра недвижимости об объекте недвижимости  
Сведения о частях земельного участка

<b>Земельный участок</b>			
(вид объекта недвижимости)			
Лист № ____ Раздела <b>4.2</b>	Всего листов раздела <b>4.2</b> : ____	Всего разделов: ____	Всего листов выписки: ____
<b>28.04.2022 № 99/2022/464579735</b>			
Кадастровый номер:		<b>78:31:0001185:3</b>	

Номер точки	Координаты, м		Описание закрепления на местности	Средняя квадратическая погрешность определения координат характерных точек границы части земельного участка, м
	X	Y		
1	2	3	4	5
54	94972.21	114304.41	данные отсутствуют	данные отсутствуют
54	94972.21	114304.41	данные отсутствуют	данные отсутствуют
55	94972.08	114304.44	данные отсутствуют	данные отсутствуют

55	94972.08	114304.44	данные отсутствуют	данные отсутствуют
55	94972.08	114304.44	данные отсутствуют	данные отсутствуют
55	94972.08	114304.44	данные отсутствуют	данные отсутствуют
55	94972.08	114304.44	данные отсутствуют	данные отсутствуют
55	94972.08	114304.44	данные отсутствуют	данные отсутствуют
56	94972.57	114309.4	данные отсутствуют	данные отсутствуют
56	94972.57	114309.4	данные отсутствуют	данные отсутствуют
56	94972.57	114309.4	данные отсутствуют	данные отсутствуют
56	94972.57	114309.4	данные отсутствуют	данные отсутствуют
56	94972.57	114309.4	данные отсутствуют	данные отсутствуют
56	94972.57	114309.4	данные отсутствуют	данные отсутствуют
57	94973.77	114309.67	данные отсутствуют	данные отсутствуют
57	94973.77	114309.67	данные отсутствуют	данные отсутствуют
57	94973.77	114309.67	данные отсутствуют	данные отсутствуют

Государственный регистратор		ФГИС ЕГРН
полное наименование должности	подпись	инициалы, фамилия

М.П.

Раздел 4.2

Выписка из Единого государственного реестра недвижимости об объекте недвижимости  
Сведения о частях земельного участка

<b>Земельный участок</b>			
(вид объекта недвижимости)			
Лист № ____ Раздела <b>4.2</b>	Всего листов раздела <b>4.2</b> : ____	Всего разделов: ____	Всего листов выписки: ____
<b>28.04.2022 № 99/2022/464579735</b>			
Кадастровый номер:		<b>78:31:0001185:3</b>	

Номер точки	Координаты, м		Описание закрепления на местности	Средняя квадратическая погрешность определения координат характерных точек границы части земельного участка, м
	X	Y		
1	2	3	4	5
57	94973.77	114309.67	данные отсутствуют	данные отсутствуют
57	94973.77	114309.67	данные отсутствуют	данные отсутствуют
57	94973.77	114309.67	данные отсутствуют	данные отсутствуют
58	94970.41	114324.4	данные отсутствуют	данные отсутствуют
58	94970.41	114324.4	данные отсутствуют	данные отсутствуют
58	94970.41	114324.4	данные отсутствуют	данные отсутствуют
58	94970.41	114324.4	данные отсутствуют	данные отсутствуют
58	94970.41	114324.4	данные отсутствуют	данные отсутствуют
58	94970.41	114324.4	данные отсутствуют	данные отсутствуют
58	94970.41	114324.4	данные отсутствуют	данные отсутствуют
59	94969.3	114324.2	данные отсутствуют	данные отсутствуют
59	94969.3	114324.2	данные отсутствуют	данные отсутствуют
59	94969.3	114324.2	данные отсутствуют	данные отсутствуют
59	94969.3	114324.2	данные отсутствуют	данные отсутствуют
59	94969.3	114324.2	данные отсутствуют	данные отсутствуют
59	94969.3	114324.2	данные отсутствуют	данные отсутствуют
59	94969.3	114324.2	данные отсутствуют	данные отсутствуют
60	94966.95	114328.58	данные отсутствуют	данные отсутствуют
60	94966.95	114328.58	данные отсутствуют	данные отсутствуют

Государственный регистратор		ФГИС ЕГРН
полное наименование должности	подпись	инициалы, фамилия

М.П.

Раздел 4.2

Выписка из Единого государственного реестра недвижимости об объекте недвижимости  
Сведения о частях земельного участка

<b>Земельный участок</b>			
(вид объекта недвижимости)			
Лист № ____ Раздела <b>4.2</b>	Всего листов раздела <b>4.2</b> : ____	Всего разделов: ____	Всего листов выписки: ____
<b>28.04.2022 № 99/2022/464579735</b>			
Кадастровый номер:		<b>78:31:0001185:3</b>	

Номер точки	Координаты, м		Описание закрепления на местности	Средняя квадратическая погрешность определения координат характерных точек границы части земельного участка, м
	X	Y		
1	2	3	4	5
60	94966.95	114328.58	данные отсутствуют	данные отсутствуют
60	94966.95	114328.58	данные отсутствуют	данные отсутствуют
60	94966.95	114328.58	данные отсутствуют	данные отсутствуют
60	94966.95	114328.58	данные отсутствуют	данные отсутствуют
61	94966.8	114328.56	данные отсутствуют	данные отсутствуют
61	94966.8	114328.56	данные отсутствуют	данные отсутствуют
61	94966.8	114328.56	данные отсутствуют	данные отсутствуют
61	94966.8	114328.56	данные отсутствуют	данные отсутствуют
61	94966.8	114328.56	данные отсутствуют	данные отсутствуют
61	94966.8	114328.56	данные отсутствуют	данные отсутствуют
62	94923.76	114412.5	данные отсутствуют	данные отсутствуют
62	94923.76	114412.5	данные отсутствуют	данные отсутствуют
62	94923.76	114412.5	данные отсутствуют	данные отсутствуют
62	94923.76	114412.5	данные отсутствуют	данные отсутствуют
62	94923.76	114412.5	данные отсутствуют	данные отсутствуют
62	94923.76	114412.5	данные отсутствуют	данные отсутствуют
62	94923.76	114412.5	данные отсутствуют	данные отсутствуют
62	94923.76	114412.5	данные отсутствуют	данные отсутствуют
62	94923.76	114412.5	данные отсутствуют	данные отсутствуют

Государственный регистратор		ФГИС ЕГРН
полное наименование должности	подпись	инициалы, фамилия

М.П.

Раздел 4.2

Выписка из Единого государственного реестра недвижимости об объекте недвижимости  
Сведения о частях земельного участка

<b>Земельный участок</b>			
(вид объекта недвижимости)			
Лист № ___ Раздела <b>4.2</b>	Всего листов раздела <b>4.2</b> : ___	Всего разделов: ___	Всего листов выписки: ___
<b>28.04.2022 № 99/2022/464579735</b>			
Кадастровый номер:		<b>78:31:0001185:3</b>	

Номер точки	Координаты, м		Описание закрепления на местности	Средняя квадратическая погрешность определения координат характерных точек границы части земельного участка, м
	X	Y		
1	2	3	4	5
62	94923.76	114412.5	данные отсутствуют	данные отсутствуют
62	94923.76	114412.5	данные отсутствуют	данные отсутствуют
62	94923.76	114412.5	данные отсутствуют	данные отсутствуют
63	94924.04	114412.66	данные отсутствуют	данные отсутствуют
63	94924.04	114412.66	данные отсутствуют	данные отсутствуют
63	94924.04	114412.66	данные отсутствуют	данные отсутствуют
63	94924.04	114412.66	данные отсутствуют	данные отсутствуют
63	94924.04	114412.66	данные отсутствуют	данные отсутствуют
63	94924.04	114412.66	данные отсутствуют	данные отсутствуют
63	94924.04	114412.66	данные отсутствуют	данные отсутствуют
63	94924.04	114412.66	данные отсутствуют	данные отсутствуют
63	94924.04	114412.66	данные отсутствуют	данные отсутствуют
63	94924.04	114412.66	данные отсутствуют	данные отсутствуют
63	94924.04	114412.66	данные отсутствуют	данные отсутствуют
63	94924.04	114412.66	данные отсутствуют	данные отсутствуют
63	94924.04	114412.66	данные отсутствуют	данные отсутствуют
63	94924.04	114412.66	данные отсутствуют	данные отсутствуют
64	94855.81	114378.93	данные отсутствуют	данные отсутствуют
64	94855.81	114378.93	данные отсутствуют	данные отсутствуют
65	94894.26	114385.73	данные отсутствуют	данные отсутствуют
65	94894.26	114385.73	данные отсутствуют	данные отсутствуют

Государственный регистратор		ФГИС ЕГРН
полное наименование должности	подпись	инициалы, фамилия

М.П.

Раздел 4.2

Выписка из Единого государственного реестра недвижимости об объекте недвижимости  
Сведения о частях земельного участка

<b>Земельный участок</b>			
(вид объекта недвижимости)			
Лист № ____ Раздела <b>4.2</b>	Всего листов раздела <b>4.2</b> : ____	Всего разделов: ____	Всего листов выписки: ____
<b>28.04.2022 № 99/2022/464579735</b>			
Кадастровый номер:		<b>78:31:0001185:3</b>	

Номер точки	Координаты, м		Описание закрепления на местности	Средняя квадратическая погрешность определения координат характерных точек границы части земельного участка, м
	X	Y		
1	2	3	4	5
66	94910.27	114353.59	данные отсутствуют	данные отсутствуют
66	94910.27	114353.59	данные отсутствуют	данные отсутствуют
67	94912.94	114348.14	данные отсутствуют	данные отсутствуют
67	94912.94	114348.14	данные отсутствуют	данные отсутствуют
68	94913.05	114348.03	данные отсутствуют	данные отсутствуют
68	94913.05	114348.03	данные отсутствуют	данные отсутствуют
69	94913.05	114347.92	данные отсутствуют	данные отсутствуют
69	94913.05	114347.92	данные отсутствуют	данные отсутствуют
70	94936.74	114300.66	данные отсутствуют	данные отсутствуют
70	94936.74	114300.66	данные отсутствуют	данные отсутствуют
71	94935.51	114262.18	данные отсутствуют	данные отсутствуют
71	94935.51	114262.18	данные отсутствуют	данные отсутствуют
72	94935.29	114255.96	данные отсутствуют	данные отсутствуют
72	94935.29	114255.96	данные отсутствуют	данные отсутствуют
73	94934.29	114218.37	данные отсутствуют	данные отсутствуют
73	94934.29	114218.37	данные отсутствуют	данные отсутствуют
74	94931.51	114207.81	данные отсутствуют	данные отсутствуют

Государственный регистратор		ФГИС ЕГРН
полное наименование должности	подпись	инициалы, фамилия

М.П.

Раздел 4.2

Выписка из Единого государственного реестра недвижимости об объекте недвижимости  
Сведения о частях земельного участка

<b>Земельный участок</b>			
(вид объекта недвижимости)			
Лист № ____ Раздела <b>4.2</b>	Всего листов раздела <b>4.2</b> : ____	Всего разделов: ____	Всего листов выписки: ____
<b>28.04.2022 № 99/2022/464579735</b>			
Кадастровый номер:		<b>78:31:0001185:3</b>	

Номер точки	Координаты, м		Описание закрепления на местности	Средняя квадратическая погрешность определения координат характерных точек границы части земельного участка, м
	X	Y		
1	2	3	4	5
74	94931.51	114207.81	данные отсутствуют	данные отсутствуют
75	94928.95	114201.14	данные отсутствуют	данные отсутствуют
75	94928.95	114201.14	данные отсутствуют	данные отсутствуют
76	94917.72	114171.88	данные отсутствуют	данные отсутствуют
76	94917.72	114171.88	данные отсутствуют	данные отсутствуют
77	94920.27	114171.51	данные отсутствуют	данные отсутствуют
77	94920.27	114171.51	данные отсутствуют	данные отсутствуют
78	94922.85	114171.27	данные отсутствуют	данные отсутствуют
78	94922.85	114171.27	данные отсутствуют	данные отсутствуют
79	94925.43	114171.16	данные отсутствуют	данные отсутствуют
79	94925.43	114171.16	данные отсутствуют	данные отсутствуют
80	94928.01	114171.18	данные отсутствуют	данные отсутствуют
80	94928.01	114171.18	данные отсутствуют	данные отсутствуют
81	94893.84	114182.52	данные отсутствуют	данные отсутствуют
82	94894.4	114183.21	данные отсутствуют	данные отсутствуют
83	94894.83	114183.99	данные отсутствуют	данные отсутствуют
84	94895.12	114184.83	данные отсутствуют	данные отсутствуют

Государственный регистратор		ФГИС ЕГРН
полное наименование должности	подпись	инициалы, фамилия

М.П.

Раздел 4.2

Выписка из Единого государственного реестра недвижимости об объекте недвижимости  
Сведения о частях земельного участка

<b>Земельный участок</b>			
(вид объекта недвижимости)			
Лист № ____ Раздела <b>4.2</b>	Всего листов раздела <b>4.2</b> : ____	Всего разделов: ____	Всего листов выписки: ____
<b>28.04.2022 № 99/2022/464579735</b>			
Кадастровый номер:		<b>78:31:0001185:3</b>	

Номер точки	Координаты, м		Описание закрепления на местности	Средняя квадратическая погрешность определения координат характерных точек границы части земельного участка, м
	X	Y		
1	2	3	4	5
85	94895.26	114185.72	данные отсутствуют	данные отсутствуют
86	94895.23	114186.61	данные отсутствуют	данные отсутствуют
87	94895.05	114187.48	данные отсутствуют	данные отсутствуют
88	94894.71	114188.31	данные отсутствуют	данные отсутствуют
89	94894.23	114189.06	данные отсутствуют	данные отсутствуют
90	94893.63	114189.72	данные отсутствуют	данные отсутствуют
91	94892.92	114190.26	данные отсутствуют	данные отсутствуют
92	94892.12	114190.67	данные отсутствуют	данные отсутствуют
93	94891.26	114190.92	данные отсутствуют	данные отсутствуют
94	94890.38	114191.02	данные отсутствуют	данные отсутствуют
95	94889.49	114190.97	данные отсутствуют	данные отсутствуют
96	94890.82	114185.11	данные отсутствуют	данные отсутствуют
97	94892.31	114183.78	данные отсутствуют	данные отсутствуют
98	94853.02	114384.54	данные отсутствуют	данные отсутствуют
99	94853.76	114385.02	данные отсутствуют	данные отсутствуют
100	94854.4	114385.63	данные отсутствуют	данные отсутствуют
101	94854.92	114386.35	данные отсутствуют	данные отсутствуют

Государственный регистратор		ФГИС ЕГРН
полное наименование должности	подпись	инициалы, фамилия

М.П.

Раздел 4.2

Выписка из Единого государственного реестра недвижимости об объекте недвижимости  
Сведения о частях земельного участка

<b>Земельный участок</b>			
(вид объекта недвижимости)			
Лист № ____ Раздела <b>4.2</b>	Всего листов раздела <b>4.2</b> : ____	Всего разделов: ____	Всего листов выписки: ____
<b>28.04.2022 № 99/2022/464579735</b>			
Кадастровый номер:		<b>78:31:0001185:3</b>	

Номер точки	Координаты, м		Описание закрепления на местности	Средняя квадратическая погрешность определения координат характерных точек границы части земельного участка, м
	X	Y		
1	2	3	4	5
102	94855.31	114387.15	данные отсутствуют	данные отсутствуют
103	94855.56	114388	данные отсутствуют	данные отсутствуют
104	94855.65	114388.89	данные отсутствуют	данные отсутствуют
105	94855.58	114389.77	данные отсутствуют	данные отсутствуют
106	94855.35	114390.63	данные отсутствуют	данные отсутствуют
107	94854.98	114391.43	данные отсутствуют	данные отсутствуют
108	94854.47	114392.16	данные отсутствуют	данные отсутствуют
109	94853.84	114392.79	данные отсутствуют	данные отсутствуют
110	94853.1	114393.29	данные отсутствуют	данные отсутствуют
111	94852.3	114393.65	данные отсутствуют	данные отсутствуют
112	94851.43	114393.87	данные отсутствуют	данные отсутствуют
113	94850.55	114393.93	данные отсутствуют	данные отсутствуют



114	94849.67	114393.84	данные отсутствуют	данные отсутствуют
115	94848.82	114393.59	данные отсутствуют	данные отсутствуют
116	94848.24	114393.36	данные отсутствуют	данные отсутствуют
117	94882.33	114325.51	данные отсутствуют	данные отсутствуют
118	94883.73	114325.38	данные отсутствуют	данные отсутствуют

Государственный регистратор		ФГИС ЕГРН
полное наименование должности	подпись	инициалы, фамилия

М.П.

Раздел 4.2

Выписка из Единого государственного реестра недвижимости об объекте недвижимости  
Сведения о частях земельного участка

<b>Земельный участок</b>			
(вид объекта недвижимости)			
Лист № ____ Раздела <b>4.2</b>	Всего листов раздела <b>4.2</b> : ____	Всего разделов: ____	Всего листов выписки: ____
<b>28.04.2022 № 99/2022/464579735</b>			
Кадастровый номер:		<b>78:31:0001185:3</b>	

Номер точки	Координаты, м		Описание закрепления на местности	Средняя квадратическая погрешность определения координат характерных точек границы части земельного участка, м
	X	Y		
1	2	3	4	5
119	94889.64	114325.3	данные отсутствуют	данные отсутствуют
120	94888.24	114322.92	данные отсутствуют	данные отсутствуют
121	94885.97	114318.18	данные отсутствуют	данные отсутствуют
122	94885.68	114317.51	данные отсутствуют	данные отсутствуют
123	94884.27	114314.28	данные отсутствуют	данные отсутствуют
124	94890.71	114224.47	данные отсутствуют	данные отсутствуют
125	94892.7	114221.21	данные отсутствуют	данные отсутствуют
126	94894.82	114218.03	данные отсутствуют	данные отсутствуют
127	94897.08	114214.95	данные отсутствуют	данные отсутствуют
128	94899.45	114211.96	данные отсутствуют	данные отсутствуют
129	94901.94	114209.06	данные отсутствуют	данные отсутствуют
130	94904.55	114206.27	данные отсутствуют	данные отсутствуют
131	94907.27	114203.59	данные отсутствуют	данные отсутствуют
132	94910.09	114201.02	данные отсутствуют	данные отсутствуют
133	94913.01	114198.56	данные отсутствуют	данные отсутствуют
134	94916.04	114196.22	данные отсутствуют	данные отсутствуют
135	94919.15	114194.01	данные отсутствуют	данные отсутствуют

Государственный регистратор		ФГИС ЕГРН
полное наименование должности	подпись	инициалы, фамилия

М.П.

Раздел 4.2

Выписка из Единого государственного реестра недвижимости об объекте недвижимости  
Сведения о частях земельного участка

<b>Земельный участок</b>			
(вид объекта недвижимости)			
Лист № ____ Раздела <b>4.2</b>	Всего листов раздела <b>4.2</b> : ____	Всего разделов: ____	Всего листов выписки: ____
<b>28.04.2022 № 99/2022/464579735</b>			
Кадастровый номер:		<b>78:31:0001185:3</b>	

Номер точки	Координаты, м		Описание закрепления на местности	Средняя квадратическая погрешность определения координат характерных точек границы части земельного участка, м
	X	Y		
1	2	3	4	5
136	94922.35	114191.93	данные отсутствуют	данные отсутствуют
137	94925.63	114189.97	данные отсутствуют	данные отсутствуют
138	94928.99	114188.15	данные отсутствуют	данные отсутствуют
139	94932.42	114186.47	данные отсутствуют	данные отсутствуют
140	94935.91	114184.93	данные отсутствуют	данные отсутствуют
141	94939.47	114183.53	данные отсутствуют	данные отсутствуют

142	94943.07	114182.27	данные отсутствуют	данные отсутствуют
143	94946.73	114181.16	данные отсутствуют	данные отсутствуют
144	94950.42	114180.2	данные отсутствуют	данные отсутствуют
145	94954.16	114179.39	данные отсутствуют	данные отсутствуют
146	94956.18	114180.92	данные отсутствуют	данные отсутствуют
147	94958.12	114182.57	данные отсутствуют	данные отсутствуют
148	94959.95	114184.34	данные отсутствуют	данные отсутствуют
149	94961.68	114186.21	данные отсутствуют	данные отсутствуют
150	94963.29	114188.17	данные отсутствуют	данные отсутствуют
151	94964.79	114190.23	данные отсутствуют	данные отсутствуют
152	94966.16	114192.37	данные отсутствуют	данные отсутствуют

Государственный регистратор		ФГИС ЕГРН
полное наименование должности		подпись
		инициалы, фамилия

М.П.

Раздел 4.2

Выписка из Единого государственного реестра недвижимости об объекте недвижимости  
Сведения о частях земельного участка

<b>Земельный участок</b>			
(вид объекта недвижимости)			
Лист № ____ Раздела <b>4.2</b>	Всего листов раздела <b>4.2</b> : ____	Всего разделов: ____	Всего листов выписки: ____
<b>28.04.2022 № 99/2022/464579735</b>			
Кадастровый номер:		<b>78:31:0001185:3</b>	

Номер точки	Координаты, м		Описание закрепления на местности	Средняя квадратическая погрешность определения координат характерных точек границы части земельного участка, м
	X	Y		
1	2	3	4	5
153	94890.32	114210.2	данные отсутствуют	данные отсутствуют
154	94890.99	114210.68	данные отсутствуют	данные отсутствуют
155	94891.58	114211.27	данные отсутствуют	данные отсутствуют
156	94892.06	114211.96	данные отсутствуют	данные отсутствуют
157	94892.41	114212.71	данные отсутствуют	данные отсутствуют
158	94892.64	114213.51	данные отсутствуют	данные отсутствуют
159	94892.73	114214.34	данные отсутствуют	данные отсутствуют
160	94892.69	114215.17	данные отсутствуют	данные отсутствуют
161	94892.5	114215.98	данные отсутствуют	данные отсутствуют
162	94892.19	114216.75	данные отсутствуют	данные отсутствуют
163	94891.75	114217.46	данные отсутствуют	данные отсутствуют
164	94891.19	114218.08	данные отсутствуют	данные отсутствуют
165	94890.55	114218.61	данные отсутствуют	данные отсутствуют
166	94891.96	114270.21	данные отсутствуют	данные отсутствуют
167	94891.79	114264.03	данные отсутствуют	данные отсутствуют
168	94892.27	114264.7	данные отсутствуют	данные отсутствуют
169	94892.64	114265.45	данные отсутствуют	данные отсутствуют

Государственный регистратор		ФГИС ЕГРН
полное наименование должности		подпись
		инициалы, фамилия

М.П.

Раздел 4.2

Выписка из Единого государственного реестра недвижимости об объекте недвижимости  
Сведения о частях земельного участка

<b>Земельный участок</b>			
(вид объекта недвижимости)			
Лист № ____ Раздела <b>4.2</b>	Всего листов раздела <b>4.2</b> : ____	Всего разделов: ____	Всего листов выписки: ____
<b>28.04.2022 № 99/2022/464579735</b>			
Кадастровый номер:		<b>78:31:0001185:3</b>	

Номер точки	Координаты, м		Описание закрепления на местности	Средняя квадратическая погрешность определения координат характерных точек границы части земельного участка, м
	X	Y		
1	2	3	4	5

170	94892.87	114266.26	данные отсутствуют	данные отсутствуют
171	94892.96	114267.08	данные отсутствуют	данные отсутствуют
172	94892.92	114267.92	данные отсутствуют	данные отсутствуют
173	94892.73	114268.73	данные отсутствуют	данные отсутствуют
174	94892.4	114269.5	данные отсутствуют	данные отсутствуют
175	94879.09	114332.03	данные отсутствуют	данные отсутствуют
176	94879.19	114332.85	данные отсутствуют	данные отсутствуют
177	94879.16	114333.69	данные отсутствуют	данные отсутствуют
178	94878.99	114334.5	данные отсутствуют	данные отсутствуют
179	94878.68	114335.28	данные отсутствуют	данные отсутствуют
180	94878.25	114335.99	данные отсутствуют	данные отсутствуют
181	94877.7	114336.62	данные отсутствуют	данные отсутствуют
182	94877.06	114337.15	данные отсутствуют	данные отсутствуют
183	94876.34	114337.57	данные отсутствуют	данные отсутствуют
184	94933.13	114171.5	данные отсутствуют	данные отсутствуют
185	94935.64	114171.82	данные отсутствуют	данные отсутствуют
186	94938.14	114172.29	данные отсутствуют	данные отсутствуют

Государственный регистратор		ФГИС ЕГРН
полное наименование должности	подпись	инициалы, фамилия

М.П.

Раздел 4.2

Выписка из Единого государственного реестра недвижимости об объекте недвижимости

## Сведения о частях земельного участка

<b>Земельный участок</b>			
(вид объекта недвижимости)			
Лист № ____ Раздела <b>4.2</b>	Всего листов раздела <b>4.2</b> : ____	Всего разделов: ____	Всего листов выписки: ____
<b>28.04.2022 № 99/2022/464579735</b>			
Кадастровый номер:		<b>78:31:0001185:3</b>	

Номер точки	Координаты, м		Описание закрепления на местности	Средняя квадратическая погрешность определения координат характерных точек границы части земельного участка, м
	X	Y		
1	2	3	4	5
187	94937.44	114172.77	данные отсутствуют	данные отсутствуют
188	94936.67	114173.13	данные отсутствуют	данные отсутствуют
189	94935.85	114173.37	данные отсутствуют	данные отсутствуют
190	94935.01	114173.47	данные отсутствуют	данные отсутствуют
191	94934.16	114173.43	данные отсутствуют	данные отсутствуют
192	94933.33	114173.25	данные отсутствуют	данные отсутствуют
193	94932.53	114172.94	данные отсутствуют	данные отсутствуют
194	94931.8	114172.51	данные отсутствуют	данные отсутствуют
195	94931.15	114171.97	данные отсутствуют	данные отсутствуют
196	94907.03	114174.87	данные отсутствуют	данные отсутствуют
197	94891.22	114185.92	данные отсутствуют	данные отсутствуют
198	94889.41	114187.21	данные отсутствуют	данные отсутствуют
199	94891.32	114184.65	данные отсутствуют	данные отсутствуют
200	94893.33	114182.92	данные отсутствуют	данные отсутствуют
201	94895.43	114181.29	данные отсутствуют	данные отсутствуют
202	94897.61	114179.77	данные отсутствуют	данные отсутствуют
203	94899.87	114178.37	данные отсутствуют	данные отсутствуют

Государственный регистратор		ФГИС ЕГРН
полное наименование должности	подпись	инициалы, фамилия

М.П.

Раздел 4.2

Выписка из Единого государственного реестра недвижимости об объекте недвижимости

## Сведения о частях земельного участка

<b>Земельный участок</b>			
(вид объекта недвижимости)			
Лист № ____ Раздела <b>4.2</b>	Всего листов раздела <b>4.2</b> : ____	Всего разделов: ____	Всего листов выписки: ____

28.04.2022 № 99/2022/464579735

Кадастровый номер:

78:31:0001185:3

Номер точки	Координаты, м		Описание закрепления на местности	Средняя квадратическая погрешность определения координат характерных точек границы части земельного участка, м
	X	Y		
1	2	3	4	5
204	94902.19	114177.08	данные отсутствуют	данные отсутствуют
205	94904.58	114175.91	данные отсутствуют	данные отсутствуют
206	94961.3	114185.78	данные отсутствуют	данные отсутствуют
207	94958.23	114186.62	данные отсутствуют	данные отсутствуют
208	94956.57	114187.03	данные отсутствуют	данные отсутствуют
209	94954.89	114187.29	данные отсутствуют	данные отсутствуют
210	94953.19	114187.4	данные отсутствуют	данные отсутствуют
211	94951.49	114187.37	данные отсутствуют	данные отсутствуют
212	94949.79	114187.18	данные отсутствуют	данные отсутствуют
213	94948.12	114186.85	данные отсутствуют	данные отсутствуют
214	94946.49	114186.36	данные отсутствуют	данные отсутствуют
215	94944.91	114185.74	данные отсутствуют	данные отсутствуют
216	94943.38	114184.98	данные отсутствуют	данные отсутствуют
217	94941.93	114184.08	данные отсутствуют	данные отсутствуют
218	94940.57	114183.07	данные отсутствуют	данные отсутствуют
219	94939.3	114181.93	данные отсутствуют	данные отсутствуют
220	94938.13	114180.69	данные отсутствуют	данные отсутствуют

Государственный регистратор		ФГИС ЕГРН
полное наименование должности	подпись	инициалы, фамилия

М.П.

Раздел 4.2

Выписка из Единого государственного реестра недвижимости об объекте недвижимости  
Сведения о частях земельного участка

<b>Земельный участок</b>			
(вид объекта недвижимости)			
Лист № ____ Раздела <b>4.2</b>	Всего листов раздела <b>4.2</b> : ____	Всего разделов: ____	Всего листов выписки: ____
<b>28.04.2022 № 99/2022/464579735</b>			
Кадастровый номер:		78:31:0001185:3	

Номер точки	Координаты, м		Описание закрепления на местности	Средняя квадратическая погрешность определения координат характерных точек границы части земельного участка, м
	X	Y		
1	2	3	4	5
221	94937.08	114179.35	данные отсутствуют	данные отсутствуют
222	94936.15	114177.92	данные отсутствуют	данные отсутствуют
223	94935.35	114176.42	данные отсутствуют	данные отсутствуют
224	94934.69	114174.85	данные отсутствуют	данные отсутствуют
225	94934.17	114173.23	данные отсутствуют	данные отсутствуют
226	94933.8	114171.57	данные отсутствуют	данные отсутствуют
227	94936.21	114171.91	данные отсутствуют	данные отсутствуют
228	94938.59	114172.38	данные отсутствуют	данные отсутствуют
229	94940.95	114172.99	данные отсутствуют	данные отсутствуют
230	94943.27	114173.73	данные отсутствуют	данные отсутствуют
231	94945.54	114174.6	данные отсутствуют	данные отсутствуют
232	94947.77	114175.59	данные отсутствуют	данные отсутствуют
233	94949.93	114176.71	данные отсутствуют	данные отсутствуют
234	94952.02	114177.95	данные отсутствуют	данные отсутствуют
235	94954.05	114179.3	данные отсутствуют	данные отсутствуют
236	94955.99	114180.76	данные отсутствуют	данные отсутствуют
237	94957.85	114182.33	данные отсутствуют	данные отсутствуют

Государственный регистратор		ФГИС ЕГРН
полное наименование должности	подпись	инициалы, фамилия

М.П.

Выписка из Единого государственного реестра недвижимости об объекте недвижимости  
Сведения о частях земельного участка

<b>Земельный участок</b>			
<small>(вид объекта недвижимости)</small>			
Лист № ____ Раздела <b>4.2</b>	Всего листов раздела <b>4.2</b> : ____	Всего разделов: ____	Всего листов выписки: ____
<b>28.04.2022 № 99/2022/464579735</b>			
Кадастровый номер:		<b>78:31:0001185:3</b>	

Номер точки	Координаты, м		Описание закрепления на местности	Средняя квадратическая погрешность определения координат характерных точек границы части земельного участка, м
	X	Y		
1	2	3	4	5
238	94959.62	114184.01	данные отсутствуют	данные отсутствуют
239	94889.4	114186.71	данные отсутствуют	данные отсутствуют
240	94890	114187.55	данные отсутствуют	данные отсутствуют
241	94890.19	114187.89	данные отсутствуют	данные отсутствуют
242	94890.32	114188.26	данные отсутствуют	данные отсутствуют
243	94890.38	114188.66	данные отсутствуют	данные отсутствуют
244	94892.83	114278.46	данные отсутствуют	данные отсутствуют
245	94892.27	114281.35	данные отсутствуют	данные отсутствуют
246	94890.78	114288.99	данные отсутствуют	данные отсутствуют
247	94885.22	114317.41	данные отсутствуют	данные отсутствуют
248	94884.49	114321.16	данные отсутствуют	данные отсутствуют
249	94884.09	114323.19	данные отсутствуют	данные отсутствуют
250	94884.09	114323.26	данные отсутствуют	данные отсутствуют
251	94884.42	114323.71	данные отсутствуют	данные отсутствуют
252	94884.61	114324.23	данные отсутствуют	данные отсутствуют
253	94884.65	114324.79	данные отсутствуют	данные отсутствуют
254	94884.53	114325.33	данные отсутствуют	данные отсутствуют

Государственный регистратор		ФГИС ЕГРН
полное наименование должности	подпись	инициалы, фамилия

М.П.

Раздел 4.2

Выписка из Единого государственного реестра недвижимости об объекте недвижимости  
Сведения о частях земельного участка

<b>Земельный участок</b>			
<small>(вид объекта недвижимости)</small>			
Лист № ____ Раздела <b>4.2</b>	Всего листов раздела <b>4.2</b> : ____	Всего разделов: ____	Всего листов выписки: ____
<b>28.04.2022 № 99/2022/464579735</b>			
Кадастровый номер:		<b>78:31:0001185:3</b>	

Номер точки	Координаты, м		Описание закрепления на местности	Средняя квадратическая погрешность определения координат характерных точек границы части земельного участка, м
	X	Y		
1	2	3	4	5
255	94884.27	114325.82	данные отсутствуют	данные отсутствуют
256	94883.88	114326.22	данные отсутствуют	данные отсутствуют
257	94883.4	114326.5	данные отсутствуют	данные отсутствуют
258	94882.86	114326.64	данные отсутствуют	данные отсутствуют
259	94843.86	114405.09	данные отсутствуют	данные отсутствуют
260	94910.67	114424.17	данные отсутствуют	данные отсутствуют
261	94911.04	114424.29	данные отсутствуют	данные отсутствуют
262	94911.36	114424.51	данные отсутствуют	данные отсутствуют
263	94911.61	114424.83	данные отсутствуют	данные отсутствуют
264	94916.24	114172.15	данные отсутствуют	данные отсутствуют
265	94889.49	114191.2	данные отсутствуют	данные отсутствуют
266	94891.43	114184.55	данные отсутствуют	данные отсутствуют
267	94893.57	114182.73	данные отсутствуют	данные отсутствуют
268	94895.8	114181.03	данные отсутствуют	данные отсутствуют
269	94898.12	114179.45	данные отсутствуют	данные отсутствуют

270	94900.52	114177.99	данные отсутствуют	данные отсутствуют
271	94902.99	114176.67	данные отсутствуют	данные отсутствуют

Государственный регистратор			ФГИС ЕГРН	
полное наименование должности			подпись	
			инициалы, фамилия	

М.П.

Раздел 4.2

Выписка из Единого государственного реестра недвижимости об объекте недвижимости  
Сведения о частях земельного участка

<b>Земельный участок</b>			
(вид объекта недвижимости)			
Лист № ____ Раздела <b>4.2</b>	Всего листов раздела <b>4.2</b> : ____	Всего разделов: ____	Всего листов выписки: ____
<b>28.04.2022 № 99/2022/464579735</b>			
Кадастровый номер:		<b>78:31:0001185:3</b>	

Номер точки	Координаты, м		Описание закрепления на местности	Средняя квадратическая погрешность определения координат характерных точек границы части земельного участка, м
	X	Y		
1	2	3	4	5
272	94905.54	114175.48	данные отсутствуют	данные отсутствуют
273	94908.14	114174.43	данные отсутствуют	данные отсутствуют
274	94910.8	114173.52	данные отсутствуют	данные отсутствуют
275	94913.5	114172.76	данные отсутствуют	данные отсутствуют
276	94879.11	114415.84	данные отсутствуют	данные отсутствуют
276	94879.11	114415.84	данные отсутствуют	данные отсутствуют
277	94879.53	114414.74	данные отсутствуют	данные отсутствуют
277	94879.53	114414.74	данные отсутствуют	данные отсутствуют
278	94936.19	114300.62	данные отсутствуют	данные отсутствуют
278	94936.19	114300.62	данные отсутствуют	данные отсутствуют
279	94933.76	114218.81	данные отсутствуют	данные отсутствуют
279	94933.76	114218.81	данные отсутствуют	данные отсутствуют
280	94930.97	114208.28	данные отсутствуют	данные отсутствуют
280	94930.97	114208.28	данные отсутствуют	данные отсутствуют
281	94917.18	114171.98	данные отсутствуют	данные отсутствуют
281	94917.18	114171.98	данные отсутствуют	данные отсутствуют
282	94856.19	114378.15	данные отсутствуют	данные отсутствуют

Государственный регистратор			ФГИС ЕГРН	
полное наименование должности			подпись	
			инициалы, фамилия	

М.П.

Раздел 4.2

Выписка из Единого государственного реестра недвижимости об объекте недвижимости  
Сведения о частях земельного участка

<b>Земельный участок</b>			
(вид объекта недвижимости)			
Лист № ____ Раздела <b>4.2</b>	Всего листов раздела <b>4.2</b> : ____	Всего разделов: ____	Всего листов выписки: ____
<b>28.04.2022 № 99/2022/464579735</b>			
Кадастровый номер:		<b>78:31:0001185:3</b>	

Номер точки	Координаты, м		Описание закрепления на местности	Средняя квадратическая погрешность определения координат характерных точек границы части земельного участка, м
	X	Y		
1	2	3	4	5
282	94856.19	114378.15	данные отсутствуют	данные отсутствуют
282	94856.19	114378.15	данные отсутствуют	данные отсутствуют
282	94856.19	114378.15	данные отсутствуют	данные отсутствуют
283	94933.44	114393.63	данные отсутствуют	данные отсутствуют
283	94933.44	114393.63	данные отсутствуют	данные отсутствуют
283	94933.44	114393.63	данные отсутствуют	данные отсутствуют
283	94933.44	114393.63	данные отсутствуют	данные отсутствуют

Государственный регистратор			ФГИС ЕГРН	

полное наименование должности	подпись	инициалы, фамилия
-------------------------------	---------	-------------------

М.П.

## Сведения о характерных точках границы части (частей) земельного участка

Учетный номер части: 28

Система координат: МСК-05

Зона №

Номер точки	Координаты, м		Описание закрепления на местности	Средняя квадратическая погрешность определения координат характерных точек границы части земельного участка, м
	X	Y		
1	2	3	4	5
1	94916.92	114426.32	данные отсутствуют	данные отсутствуют
1	94916.92	114426.32	данные отсутствуют	данные отсутствуют
1	94916.92	114426.32	данные отсутствуют	данные отсутствуют
1	94916.92	114426.32	данные отсутствуют	данные отсутствуют
1	94916.92	114426.32	данные отсутствуют	данные отсутствуют
1	94916.92	114426.32	данные отсутствуют	данные отсутствуют
1	94916.92	114426.32	данные отсутствуют	данные отсутствуют
1	94916.92	114426.32	данные отсутствуют	данные отсутствуют
1	94916.92	114426.32	данные отсутствуют	данные отсутствуют
1	94916.92	114426.32	данные отсутствуют	данные отсутствуют
1	94916.92	114426.32	данные отсутствуют	данные отсутствуют
1	94916.92	114426.32	данные отсутствуют	данные отсутствуют
2	94913.41	114425.35	данные отсутствуют	данные отсутствуют
2	94913.41	114425.35	данные отсутствуют	данные отсутствуют
2	94913.41	114425.35	данные отсутствуют	данные отсутствуют
2	94913.41	114425.35	данные отсутствуют	данные отсутствуют
2	94913.41	114425.35	данные отсутствуют	данные отсутствуют
2	94913.41	114425.35	данные отсутствуют	данные отсутствуют

Государственный регистратор		ФГИС ЕГРН
полное наименование должности	подпись	инициалы, фамилия

М.П.

Раздел 4.2

Выписка из Единого государственного реестра недвижимости об объекте недвижимости

## Сведения о частях земельного участка

<b>Земельный участок</b>			
(вид объекта недвижимости)			
Лист № ____ Раздела <b>4.2</b>	Всего листов раздела <b>4.2</b> : ____	Всего разделов: ____	Всего листов выписки: ____
<b>28.04.2022 № 99/2022/464579735</b>			
Кадастровый номер:		<b>78:31:0001185:3</b>	

Номер точки	Координаты, м		Описание закрепления на местности	Средняя квадратическая погрешность определения координат характерных точек границы части земельного участка, м
	X	Y		
1	2	3	4	5
2	94913.41	114425.35	данные отсутствуют	данные отсутствуют
2	94913.41	114425.35	данные отсутствуют	данные отсутствуют
2	94913.41	114425.35	данные отсутствуют	данные отсутствуют
2	94913.41	114425.35	данные отсутствуют	данные отсутствуют
3	94905.36	114423.03	данные отсутствуют	данные отсутствуют
3	94905.36	114423.03	данные отсутствуют	данные отсутствуют
3	94905.36	114423.03	данные отсутствуют	данные отсутствуют
3	94905.36	114423.03	данные отсутствуют	данные отсутствуют
3	94905.36	114423.03	данные отсутствуют	данные отсутствуют

Выписка из Единого государственного реестра недвижимости об объекте недвижимости  
Сведения о частях земельного участка

Земельный участок				
<small>(вид объекта недвижимости)</small>				
Лист № ____ Раздела <b>4.2</b>		Всего листов раздела <b>4.2</b> : ____		Всего разделов: ____
28.04.2022 № 99/2022/464579735				
Кадастровый номер:			78:31:0001185:3	
Сведения о характерных точках границы части (частей) земельного участка				
Учетный номер части: 28				
Система координат: МСК-05				
Зона №				
Номер точки	Координаты, м		Описание закрепления на местности	Средняя квадратическая погрешность определения координат характерных точек границы части земельного участка, м
	X	Y		
1	2	3	4	5
1	94916.92	114426.32	данные отсутствуют	данные отсутствуют
1	94916.92	114426.32	данные отсутствуют	данные отсутствуют
1	94916.92	114426.32	данные отсутствуют	данные отсутствуют
1	94916.92	114426.32	данные отсутствуют	данные отсутствуют
1	94916.92	114426.32	данные отсутствуют	данные отсутствуют
1	94916.92	114426.32	данные отсутствуют	данные отсутствуют
1	94916.92	114426.32	данные отсутствуют	данные отсутствуют
1	94916.92	114426.32	данные отсутствуют	данные отсутствуют
1	94916.92	114426.32	данные отсутствуют	данные отсутствуют
1	94916.92	114426.32	данные отсутствуют	данные отсутствуют
2	94913.41	114425.35	данные отсутствуют	данные отсутствуют
2	94913.41	114425.35	данные отсутствуют	данные отсутствуют
2	94913.41	114425.35	данные отсутствуют	данные отсутствуют
2	94913.41	114425.35	данные отсутствуют	данные отсутствуют
2	94913.41	114425.35	данные отсутствуют	данные отсутствуют
2	94913.41	114425.35	данные отсутствуют	данные отсутствуют

Государственный регистратор		ФГИС ЕГРН
полное наименование должности	подпись	инициалы, фамилия

М.П.

Раздел 4.2

Выписка из Единого государственного реестра недвижимости об объекте недвижимости  
Сведения о частях земельного участка

Земельный участок				
<small>(вид объекта недвижимости)</small>				
Лист № ____ Раздела <b>4.2</b>		Всего листов раздела <b>4.2</b> : ____		Всего разделов: ____
28.04.2022 № 99/2022/464579735				
Кадастровый номер:			78:31:0001185:3	
Номер точки	Координаты, м		Описание закрепления на местности	Средняя квадратическая погрешность определения координат характерных точек границы части земельного участка, м
	X	Y		
1	2	3	4	5
2	94913.41	114425.35	данные отсутствуют	данные отсутствуют
2	94913.41	114425.35	данные отсутствуют	данные отсутствуют
2	94913.41	114425.35	данные отсутствуют	данные отсутствуют
2	94913.41	114425.35	данные отсутствуют	данные отсутствуют
3	94905.36	114423.03	данные отсутствуют	данные отсутствуют
3	94905.36	114423.03	данные отсутствуют	данные отсутствуют
3	94905.36	114423.03	данные отсутствуют	данные отсутствуют
3	94905.36	114423.03	данные отсутствуют	данные отсутствуют
3	94905.36	114423.03	данные отсутствуют	данные отсутствуют
3	94905.36	114423.03	данные отсутствуют	данные отсутствуют
3	94905.36	114423.03	данные отсутствуют	данные отсутствуют
3	94905.36	114423.03	данные отсутствуют	данные отсутствуют
3	94905.36	114423.03	данные отсутствуют	данные отсутствуют



3	94905.36	114423.03	данные отсутствуют	данные отсутствуют
3	94905.36	114423.03	данные отсутствуют	данные отсутствуют
3	94905.36	114423.03	данные отсутствуют	данные отсутствуют
4	94853.74	114408.89	данные отсутствуют	данные отсутствуют
4	94853.74	114408.89	данные отсутствуют	данные отсутствуют
Государственный регистратор				ФГИС ЕГРН
полное наименование должности			подпись	инициалы, фамилия

М.П.

Раздел 4.2

Выписка из Единого государственного реестра недвижимости об объекте недвижимости  
Сведения о частях земельного участка

<b>Земельный участок</b>			
<small>(вид объекта недвижимости)</small>			
Лист № __ Раздела <b>4.2</b>	Всего листов раздела <b>4.2</b> : __	Всего разделов: __	Всего листов выписки: __
<b>28.04.2022 № 99/2022/464579735</b>			
Кадастровый номер:		<b>78:31:0001185:3</b>	

Номер точки	Координаты, м		Описание закрепления на местности	Средняя квадратическая погрешность определения координат характерных точек границы части земельного участка, м
	X	Y		
1	2	3	4	5
4	94853.74	114408.89	данные отсутствуют	данные отсутствуют
4	94853.74	114408.89	данные отсутствуют	данные отсутствуют
4	94853.74	114408.89	данные отсутствуют	данные отсутствуют
4	94853.74	114408.89	данные отсутствуют	данные отсутствуют
4	94853.74	114408.89	данные отсутствуют	данные отсутствуют
4	94853.74	114408.89	данные отсутствуют	данные отсутствуют
4	94853.74	114408.89	данные отсутствуют	данные отсутствуют
4	94853.74	114408.89	данные отсутствуют	данные отсутствуют
5	94845.61	114406.66	данные отсутствуют	данные отсутствуют
5	94845.61	114406.66	данные отсутствуют	данные отсутствуют
5	94845.61	114406.66	данные отсутствуют	данные отсутствуют
5	94845.61	114406.66	данные отсутствуют	данные отсутствуют
5	94845.61	114406.66	данные отсутствуют	данные отсутствуют
5	94845.61	114406.66	данные отсутствуют	данные отсутствуют
5	94845.61	114406.66	данные отсутствуют	данные отсутствуют
5	94845.61	114406.66	данные отсутствуют	данные отсутствуют
5	94845.61	114406.66	данные отсутствуют	данные отсутствуют
5	94845.61	114406.66	данные отсутствуют	данные отсутствуют
6	94841.96	114405.7	данные отсутствуют	данные отсутствуют

Государственный регистратор				ФГИС ЕГРН
полное наименование должности			подпись	инициалы, фамилия

М.П.

Раздел 4.2

Выписка из Единого государственного реестра недвижимости об объекте недвижимости  
Сведения о частях земельного участка

<b>Земельный участок</b>			
<small>(вид объекта недвижимости)</small>			
Лист № __ Раздела <b>4.2</b>	Всего листов раздела <b>4.2</b> : __	Всего разделов: __	Всего листов выписки: __
<b>28.04.2022 № 99/2022/464579735</b>			
Кадастровый номер:		<b>78:31:0001185:3</b>	

Номер точки	Координаты, м		Описание закрепления на местности	Средняя квадратическая погрешность определения координат характерных точек границы части земельного участка, м
	X	Y		
1	2	3	4	5
6	94841.96	114405.7	данные отсутствуют	данные отсутствуют
6	94841.96	114405.7	данные отсутствуют	данные отсутствуют
6	94841.96	114405.7	данные отсутствуют	данные отсутствуют
6	94841.96	114405.7	данные отсутствуют	данные отсутствуют
6	94841.96	114405.7	данные отсутствуют	данные отсутствуют
6	94841.96	114405.7	данные отсутствуют	данные отсутствуют

6	94841.96	114405.7	данные отсутствуют	данные отсутствуют
6	94841.96	114405.7	данные отсутствуют	данные отсутствуют
7	94848.98	114391.9	данные отсутствуют	данные отсутствуют
7	94848.98	114391.9	данные отсутствуют	данные отсутствуют
7	94848.98	114391.9	данные отсутствуют	данные отсутствуют
7	94848.98	114391.9	данные отсутствуют	данные отсутствуют
7	94848.98	114391.9	данные отсутствуют	данные отсутствуют
7	94848.98	114391.9	данные отсутствуют	данные отсутствуют
7	94848.98	114391.9	данные отсутствуют	данные отсутствуют
7	94848.98	114391.9	данные отсутствуют	данные отсутствуют
7	94848.98	114391.9	данные отсутствуют	данные отсутствуют
7	94848.98	114391.9	данные отсутствуют	данные отсутствуют

Государственный регистратор		ФГИС ЕГРН
полное наименование должности	подпись	инициалы, фамилия

М.П.

Раздел 4.2

Выписка из Единого государственного реестра недвижимости об объекте недвижимости

## Сведения о частях земельного участка

<b>Земельный участок</b>			
(вид объекта недвижимости)			
Лист № ____ Раздела <b>4.2</b>	Всего листов раздела <b>4.2</b> : ____	Всего разделов: ____	Всего листов выписки: ____
<b>28.04.2022 № 99/2022/464579735</b>			
Кадастровый номер:		<b>78:31:0001185:3</b>	

Номер точки	Координаты, м		Описание закрепления на местности	Средняя квадратическая погрешность определения координат характерных точек границы части земельного участка, м
	X	Y		
1	2	3	4	5
7	94848.98	114391.9	данные отсутствуют	данные отсутствуют
8	94849.3	114392.03	данные отсутствуют	данные отсутствуют
8	94849.3	114392.03	данные отсутствуют	данные отсутствуют
8	94849.3	114392.03	данные отсутствуют	данные отсутствуют
8	94849.3	114392.03	данные отсутствуют	данные отсутствуют
8	94849.3	114392.03	данные отсутствуют	данные отсутствуют
8	94849.3	114392.03	данные отсутствуют	данные отсутствуют
8	94849.3	114392.03	данные отсутствуют	данные отсутствуют
8	94849.3	114392.03	данные отсутствуют	данные отсутствуют
8	94849.3	114392.03	данные отсутствуют	данные отсутствуют
8	94849.3	114392.03	данные отсутствуют	данные отсутствуют
8	94849.3	114392.03	данные отсутствуют	данные отсутствуют
8	94849.3	114392.03	данные отсутствуют	данные отсутствуют
8	94849.3	114392.03	данные отсутствуют	данные отсутствуют
9	94886.24	114317.63	данные отсутствуют	данные отсутствуют
9	94886.24	114317.63	данные отсутствуют	данные отсутствуют
10	94883.68	114317.08	данные отсутствуют	данные отсутствуют
10	94883.68	114317.08	данные отсутствуют	данные отсутствуют
11	94886.34	114304.4	данные отсутствуют	данные отсутствуют
11	94886.34	114304.4	данные отсутствуют	данные отсутствуют

Государственный регистратор		ФГИС ЕГРН
полное наименование должности	подпись	инициалы, фамилия

М.П.

Раздел 4.2

Выписка из Единого государственного реестра недвижимости об объекте недвижимости

## Сведения о частях земельного участка

<b>Земельный участок</b>			
(вид объекта недвижимости)			
Лист № ____ Раздела <b>4.2</b>	Всего листов раздела <b>4.2</b> : ____	Всего разделов: ____	Всего листов выписки: ____
<b>28.04.2022 № 99/2022/464579735</b>			
Кадастровый номер:		<b>78:31:0001185:3</b>	

Номер точки	Координаты, м		Описание закрепления на местности	Средняя квадратическая погрешность определения координат характерных точек границы части земельного участка, м
	X	Y		
1	2	3	4	5

11	94886.34	114304.4	данные отсутствуют	данные отсутствуют
12	94886.98	114301.4	данные отсутствуют	данные отсутствуют
12	94886.98	114301.4	данные отсутствуют	данные отсутствуют
12	94886.98	114301.4	данные отсутствуют	данные отсутствуют
13	94889.85	114288.78	данные отсутствуют	данные отсутствуют
13	94889.85	114288.78	данные отсутствуют	данные отсутствуют
13	94889.85	114288.78	данные отсутствуют	данные отсутствуют
14	94892.49	114289.37	данные отсутствуют	данные отсутствуют
14	94892.49	114289.37	данные отсутствуют	данные отсутствуют
15	94890.09	114201.87	данные отсутствуют	данные отсутствуют
15	94890.09	114201.87	данные отсутствуют	данные отсутствуют
16	94889.7	114201.85	данные отсутствуют	данные отсутствуют
16	94889.7	114201.85	данные отсутствуют	данные отсутствуют
17	94889.4	114186.49	данные отсутствуют	данные отсутствуют
17	94889.4	114186.49	данные отсутствуют	данные отсутствуют
17	94889.4	114186.49	данные отсутствуют	данные отсутствуют
17	94889.4	114186.49	данные отсутствуют	данные отсутствуют

Государственный регистратор		ФГИС ЕГРН
полное наименование должности	подпись	инициалы, фамилия

М.П.

Раздел 4.2

Выписка из Единого государственного реестра недвижимости об объекте недвижимости

## Сведения о частях земельного участка

<b>Земельный участок</b>			
(вид объекта недвижимости)			
Лист № ____ Раздела <b>4.2</b>	Всего листов раздела <b>4.2</b> : ____	Всего разделов: ____	Всего листов выписки: ____
<b>28.04.2022 № 99/2022/464579735</b>			
Кадастровый номер:		<b>78:31:0001185:3</b>	

Номер точки	Координаты, м		Описание закрепления на местности	Средняя квадратическая погрешность определения координат характерных точек границы части земельного участка, м
	X	Y		
1	2	3	4	5
18	94891.45	114184.54	данные отсутствуют	данные отсутствуют
19	94893.6	114182.7	данные отсутствуют	данные отсутствуют
20	94895.86	114180.98	данные отсутствуют	данные отсутствуют
21	94898.2	114179.39	данные отсутствуют	данные отсутствуют
22	94900.62	114177.93	данные отсутствуют	данные отсутствуют
23	94903.13	114176.6	данные отсутствуют	данные отсутствуют
24	94905.69	114175.41	данные отсутствуют	данные отсутствуют
25	94908.32	114174.36	данные отсутствуют	данные отсутствуют
26	94911.01	114173.46	данные отсутствуют	данные отсутствуют
27	94913.73	114172.7	данные отсутствуют	данные отсутствуют
28	94916.5	114172.09	данные отсутствуют	данные отсутствуют
29	94919.29	114171.63	данные отсутствуют	данные отсутствуют
29	94919.29	114171.63	данные отсутствуют	данные отсутствуют
29	94919.29	114171.63	данные отсутствуют	данные отсутствуют
30	94922.11	114171.32	данные отсутствуют	данные отсутствуют
30	94922.11	114171.32	данные отсутствуют	данные отсутствуют
30	94922.11	114171.32	данные отсутствуют	данные отсутствуют

Государственный регистратор		ФГИС ЕГРН
полное наименование должности	подпись	инициалы, фамилия

М.П.

Раздел 4.2

Выписка из Единого государственного реестра недвижимости об объекте недвижимости

## Сведения о частях земельного участка

<b>Земельный участок</b>			
(вид объекта недвижимости)			
Лист № ____ Раздела <b>4.2</b>	Всего листов раздела <b>4.2</b> : ____	Всего разделов: ____	Всего листов выписки: ____

28.04.2022 № 99/2022/464579735

Кадастровый номер:

78:31:0001185:3

Номер точки	Координаты, м		Описание закрепления на местности	Средняя квадратическая погрешность определения координат характерных точек границы части земельного участка, м
	X	Y		
1	2	3	4	5
31	94924.94	114171.17	данные отсутствуют	данные отсутствуют
31	94924.94	114171.17	данные отсутствуют	данные отсутствуют
31	94924.94	114171.17	данные отсутствуют	данные отсутствуют
32	94927.77	114171.17	данные отсутствуют	данные отсутствуют
32	94927.77	114171.17	данные отсутствуют	данные отсутствуют
32	94927.77	114171.17	данные отсутствуют	данные отсутствуют
33	94930.6	114171.33	данные отсутствуют	данные отсутствуют
33	94930.6	114171.33	данные отсутствуют	данные отсутствуют
33	94930.6	114171.33	данные отсутствуют	данные отсутствуют
33	94930.6	114171.33	данные отсутствуют	данные отсутствуют
33	94930.6	114171.33	данные отсутствуют	данные отсутствуют
33	94930.6	114171.33	данные отсутствуют	данные отсутствуют
34	94933.12	114171.5	данные отсутствуют	данные отсутствуют
34	94933.12	114171.5	данные отсутствуют	данные отсутствуют
34	94933.12	114171.5	данные отсутствуют	данные отсутствуют
34	94933.12	114171.5	данные отсутствуют	данные отсутствуют
34	94933.12	114171.5	данные отсутствуют	данные отсутствуют

Государственный регистратор		ФГИС ЕГРН
полное наименование должности	подпись	инициалы, фамилия

М.П.

Раздел 4.2

Выписка из Единого государственного реестра недвижимости об объекте недвижимости  
Сведения о частях земельного участка

<b>Земельный участок</b>			
<small>(вид объекта недвижимости)</small>			
Лист № ____ Раздела <b>4.2</b>	Всего листов раздела <b>4.2</b> : ____	Всего разделов: ____	Всего листов выписки: ____
28.04.2022 № 99/2022/464579735			
Кадастровый номер:		78:31:0001185:3	

Номер точки	Координаты, м		Описание закрепления на местности	Средняя квадратическая погрешность определения координат характерных точек границы части земельного участка, м
	X	Y		
1	2	3	4	5
35	94935.64	114171.81	данные отсутствуют	данные отсутствуют
35	94935.64	114171.81	данные отсутствуют	данные отсутствуют
35	94935.64	114171.81	данные отсутствуют	данные отсутствуют
35	94935.64	114171.81	данные отсутствуют	данные отсутствуют
35	94935.64	114171.81	данные отсутствуют	данные отсутствуют
36	94938.13	114172.28	данные отсутствуют	данные отсутствуют
36	94938.13	114172.28	данные отсутствуют	данные отсутствуют
36	94938.13	114172.28	данные отсутствуют	данные отсутствуют
36	94938.13	114172.28	данные отсутствуют	данные отсутствуют
36	94938.13	114172.28	данные отсутствуют	данные отсутствуют
37	94940.59	114172.89	данные отсутствуют	данные отсутствуют
37	94940.59	114172.89	данные отсутствуют	данные отсутствуют
37	94940.59	114172.89	данные отсутствуют	данные отсутствуют
37	94940.59	114172.89	данные отсутствуют	данные отсутствуют
37	94940.59	114172.89	данные отсутствуют	данные отсутствуют
38	94943.01	114173.64	данные отсутствуют	данные отсутствуют
38	94943.01	114173.64	данные отсутствуют	данные отсутствуют

Государственный регистратор		ФГИС ЕГРН
полное наименование должности	подпись	инициалы, фамилия

М.П.

Выписка из Единого государственного реестра недвижимости об объекте недвижимости  
Сведения о частях земельного участка

<b>Земельный участок</b>			
<small>(вид объекта недвижимости)</small>			
Лист № ____ Раздела <b>4.2</b>	Всего листов раздела <b>4.2</b> : ____	Всего разделов: ____	Всего листов выписки: ____
<b>28.04.2022 № 99/2022/464579735</b>			
Кадастровый номер:		<b>78:31:0001185:3</b>	

Номер точки	Координаты, м		Описание закрепления на местности	Средняя квадратическая погрешность определения координат характерных точек границы части земельного участка, м
	X	Y		
1	2	3	4	5
38	94943.01	114173.64	данные отсутствуют	данные отсутствуют
38	94943.01	114173.64	данные отсутствуют	данные отсутствуют
38	94943.01	114173.64	данные отсутствуют	данные отсутствуют
39	94945.38	114174.53	данные отсутствуют	данные отсутствуют
39	94945.38	114174.53	данные отсутствуют	данные отсутствуют
39	94945.38	114174.53	данные отсутствуют	данные отсутствуют
39	94945.38	114174.53	данные отсутствуют	данные отсутствуют
39	94945.38	114174.53	данные отсутствуют	данные отсутствуют
40	94947.7	114175.56	данные отсутствуют	данные отсутствуют
40	94947.7	114175.56	данные отсутствуют	данные отсутствуют
40	94947.7	114175.56	данные отсутствуют	данные отсутствуют
40	94947.7	114175.56	данные отсутствуют	данные отсутствуют
40	94947.7	114175.56	данные отсутствуют	данные отсутствуют
41	94949.95	114176.72	данные отсутствуют	данные отсутствуют
41	94949.95	114176.72	данные отсутствуют	данные отсутствуют
41	94949.95	114176.72	данные отсутствуют	данные отсутствуют
41	94949.95	114176.72	данные отсутствуют	данные отсутствуют

Государственный регистратор		ФГИС ЕГРН
полное наименование должности	подпись	инициалы, фамилия

М.П.

Раздел 4.2

Выписка из Единого государственного реестра недвижимости об объекте недвижимости  
Сведения о частях земельного участка

<b>Земельный участок</b>			
<small>(вид объекта недвижимости)</small>			
Лист № ____ Раздела <b>4.2</b>	Всего листов раздела <b>4.2</b> : ____	Всего разделов: ____	Всего листов выписки: ____
<b>28.04.2022 № 99/2022/464579735</b>			
Кадастровый номер:		<b>78:31:0001185:3</b>	

Номер точки	Координаты, м		Описание закрепления на местности	Средняя квадратическая погрешность определения координат характерных точек границы части земельного участка, м
	X	Y		
1	2	3	4	5
41	94949.95	114176.72	данные отсутствуют	данные отсутствуют
42	94952.13	114178.01	данные отсутствуют	данные отсутствуют
42	94952.13	114178.01	данные отсутствуют	данные отсутствуют
42	94952.13	114178.01	данные отсутствуют	данные отсутствуют
42	94952.13	114178.01	данные отсутствуют	данные отсутствуют
42	94952.13	114178.01	данные отсутствуют	данные отсутствуют
42	94952.13	114178.01	данные отсутствуют	данные отсутствуют
43	94954.23	114179.43	данные отсутствуют	данные отсутствуют
43	94954.23	114179.43	данные отсутствуют	данные отсутствуют
43	94954.23	114179.43	данные отсутствуют	данные отсутствуют
43	94954.23	114179.43	данные отсутствуют	данные отсутствуют
43	94954.23	114179.43	данные отсутствуют	данные отсутствуют
44	94956.24	114180.96	данные отсутствуют	данные отсутствуют
44	94956.24	114180.96	данные отсутствуют	данные отсутствуют
44	94956.24	114180.96	данные отсутствуют	данные отсутствуют
44	94956.24	114180.96	данные отсутствуют	данные отсутствуют

44	94956.24	114180.96	данные отсутствуют	данные отсутствуют
45	94958.17	114182.62	данные отсутствуют	данные отсутствуют
Государственный регистратор				ФГИС ЕГРН
полное наименование должности			подпись	инициалы, фамилия

М.П.

Раздел 4.2

Выписка из Единого государственного реестра недвижимости об объекте недвижимости  
Сведения о частях земельного участка

<b>Земельный участок</b>			
(вид объекта недвижимости)			
Лист № __ Раздела <b>4.2</b>	Всего листов раздела <b>4.2</b> : __	Всего разделов: __	Всего листов выписки: __
<b>28.04.2022 № 99/2022/464579735</b>			
Кадастровый номер:		<b>78:31:0001185:3</b>	

Номер точки	Координаты, м		Описание закрепления на местности	Средняя квадратическая погрешность определения координат характерных точек границы части земельного участка, м
	X	Y		
1	2	3	4	5
45	94958.17	114182.62	данные отсутствуют	данные отсутствуют
45	94958.17	114182.62	данные отсутствуют	данные отсутствуют
45	94958.17	114182.62	данные отсутствуют	данные отсутствуют
45	94958.17	114182.62	данные отсутствуют	данные отсутствуют
46	94959.99	114184.38	данные отсутствуют	данные отсутствуют
46	94959.99	114184.38	данные отсутствуют	данные отсутствуют
46	94959.99	114184.38	данные отсутствуют	данные отсутствуют
46	94959.99	114184.38	данные отсутствуют	данные отсутствуют
46	94959.99	114184.38	данные отсутствуют	данные отсутствуют
46	94959.99	114184.38	данные отсутствуют	данные отсутствуют
47	94961.71	114186.24	данные отсутствуют	данные отсутствуют
47	94961.71	114186.24	данные отсутствуют	данные отсутствуют
47	94961.71	114186.24	данные отсутствуют	данные отсутствуют
47	94961.71	114186.24	данные отсутствуют	данные отсутствуют
47	94961.71	114186.24	данные отсутствуют	данные отсутствуют
48	94963.31	114188.2	данные отсутствуют	данные отсутствуют
48	94963.31	114188.2	данные отсутствуют	данные отсутствуют
48	94963.31	114188.2	данные отсутствуют	данные отсутствуют

Государственный регистратор				ФГИС ЕГРН
полное наименование должности			подпись	инициалы, фамилия

М.П.

Раздел 4.2

Выписка из Единого государственного реестра недвижимости об объекте недвижимости  
Сведения о частях земельного участка

<b>Земельный участок</b>			
(вид объекта недвижимости)			
Лист № __ Раздела <b>4.2</b>	Всего листов раздела <b>4.2</b> : __	Всего разделов: __	Всего листов выписки: __
<b>28.04.2022 № 99/2022/464579735</b>			
Кадастровый номер:		<b>78:31:0001185:3</b>	

Номер точки	Координаты, м		Описание закрепления на местности	Средняя квадратическая погрешность определения координат характерных точек границы части земельного участка, м
	X	Y		
1	2	3	4	5
48	94963.31	114188.2	данные отсутствуют	данные отсутствуют
48	94963.31	114188.2	данные отсутствуют	данные отсутствуют
49	94964.8	114190.25	данные отсутствуют	данные отсутствуют
49	94964.8	114190.25	данные отсутствуют	данные отсутствуют
49	94964.8	114190.25	данные отсутствуют	данные отсутствуют
49	94964.8	114190.25	данные отсутствуют	данные отсутствуют
49	94964.8	114190.25	данные отсутствуют	данные отсутствуют
49	94964.8	114190.25	данные отсутствуют	данные отсутствуют
50	94966.17	114192.38	данные отсутствуют	данные отсутствуют
50	94966.17	114192.38	данные отсутствуют	данные отсутствуют

50	94966.17	114192.38	данные отсутствуют	данные отсутствуют
50	94966.17	114192.38	данные отсутствуют	данные отсутствуют
50	94966.17	114192.38	данные отсутствуют	данные отсутствуют
51	94967.41	114194.6	данные отсутствуют	данные отсутствуют
51	94967.41	114194.6	данные отсутствуют	данные отсутствуют
51	94967.41	114194.6	данные отсутствуют	данные отсутствуют
51	94967.41	114194.6	данные отсутствуют	данные отсутствуют
51	94967.41	114194.6	данные отсутствуют	данные отсутствуют

Государственный регистратор		ФГИС ЕГРН
полное наименование должности	подпись	инициалы, фамилия

М.П.

Раздел 4.2

Выписка из Единого государственного реестра недвижимости об объекте недвижимости  
Сведения о частях земельного участка

<b>Земельный участок</b>			
(вид объекта недвижимости)			
Лист № ____ Раздела <b>4.2</b>	Всего листов раздела <b>4.2</b> : ____	Всего разделов: ____	Всего листов выписки: ____
<b>28.04.2022 № 99/2022/464579735</b>			
Кадастровый номер:		<b>78:31:0001185:3</b>	

Номер точки	Координаты, м		Описание закрепления на местности	Средняя квадратическая погрешность определения координат характерных точек границы части земельного участка, м
	X	Y		
1	2	3	4	5
51	94967.41	114194.6	данные отсутствуют	данные отсутствуют
52	94968.09	114209.99	данные отсутствуют	данные отсутствуют
52	94968.09	114209.99	данные отсутствуют	данные отсутствуют
52	94968.09	114209.99	данные отсутствуют	данные отсутствуют
52	94968.09	114209.99	данные отсутствуют	данные отсутствуют
52	94968.09	114209.99	данные отсутствуют	данные отсутствуют
52	94968.09	114209.99	данные отсутствуют	данные отсутствуют
52	94968.09	114209.99	данные отсутствуют	данные отсутствуют
53	94967.89	114209.99	данные отсутствуют	данные отсутствуют
53	94967.89	114209.99	данные отсутствуют	данные отсутствуют
53	94967.89	114209.99	данные отсутствуют	данные отсутствуют
53	94967.89	114209.99	данные отсутствуют	данные отсутствуют
53	94967.89	114209.99	данные отсутствуют	данные отсутствуют
53	94967.89	114209.99	данные отсутствуют	данные отсутствуют
53	94967.89	114209.99	данные отсутствуют	данные отсутствуют
54	94972.21	114304.41	данные отсутствуют	данные отсутствуют
54	94972.21	114304.41	данные отсутствуют	данные отсутствуют
54	94972.21	114304.41	данные отсутствуют	данные отсутствуют
54	94972.21	114304.41	данные отсутствуют	данные отсутствуют

Государственный регистратор		ФГИС ЕГРН
полное наименование должности	подпись	инициалы, фамилия

М.П.

Раздел 4.2

Выписка из Единого государственного реестра недвижимости об объекте недвижимости  
Сведения о частях земельного участка

<b>Земельный участок</b>			
(вид объекта недвижимости)			
Лист № ____ Раздела <b>4.2</b>	Всего листов раздела <b>4.2</b> : ____	Всего разделов: ____	Всего листов выписки: ____
<b>28.04.2022 № 99/2022/464579735</b>			
Кадастровый номер:		<b>78:31:0001185:3</b>	

Номер точки	Координаты, м		Описание закрепления на местности	Средняя квадратическая погрешность определения координат характерных точек границы части земельного участка, м
	X	Y		
1	2	3	4	5
54	94972.21	114304.41	данные отсутствуют	данные отсутствуют
54	94972.21	114304.41	данные отсутствуют	данные отсутствуют
55	94972.08	114304.44	данные отсутствуют	данные отсутствуют

55	94972.08	114304.44	данные отсутствуют	данные отсутствуют
55	94972.08	114304.44	данные отсутствуют	данные отсутствуют
55	94972.08	114304.44	данные отсутствуют	данные отсутствуют
55	94972.08	114304.44	данные отсутствуют	данные отсутствуют
55	94972.08	114304.44	данные отсутствуют	данные отсутствуют
56	94972.57	114309.4	данные отсутствуют	данные отсутствуют
56	94972.57	114309.4	данные отсутствуют	данные отсутствуют
56	94972.57	114309.4	данные отсутствуют	данные отсутствуют
56	94972.57	114309.4	данные отсутствуют	данные отсутствуют
56	94972.57	114309.4	данные отсутствуют	данные отсутствуют
56	94972.57	114309.4	данные отсутствуют	данные отсутствуют
57	94973.77	114309.67	данные отсутствуют	данные отсутствуют
57	94973.77	114309.67	данные отсутствуют	данные отсутствуют
57	94973.77	114309.67	данные отсутствуют	данные отсутствуют

Государственный регистратор		ФГИС ЕГРН
полное наименование должности	подпись	инициалы, фамилия

М.П.

Раздел 4.2

Выписка из Единого государственного реестра недвижимости об объекте недвижимости  
Сведения о частях земельного участка

<b>Земельный участок</b>			
(вид объекта недвижимости)			
Лист № ____ Раздела <b>4.2</b>	Всего листов раздела <b>4.2</b> : ____	Всего разделов: ____	Всего листов выписки: ____
<b>28.04.2022 № 99/2022/464579735</b>			
Кадастровый номер:		<b>78:31:0001185:3</b>	

Номер точки	Координаты, м		Описание закрепления на местности	Средняя квадратическая погрешность определения координат характерных точек границы части земельного участка, м
	X	Y		
1	2	3	4	5
57	94973.77	114309.67	данные отсутствуют	данные отсутствуют
57	94973.77	114309.67	данные отсутствуют	данные отсутствуют
57	94973.77	114309.67	данные отсутствуют	данные отсутствуют
58	94970.41	114324.4	данные отсутствуют	данные отсутствуют
58	94970.41	114324.4	данные отсутствуют	данные отсутствуют
58	94970.41	114324.4	данные отсутствуют	данные отсутствуют
58	94970.41	114324.4	данные отсутствуют	данные отсутствуют
58	94970.41	114324.4	данные отсутствуют	данные отсутствуют
58	94970.41	114324.4	данные отсутствуют	данные отсутствуют
58	94970.41	114324.4	данные отсутствуют	данные отсутствуют
59	94969.3	114324.2	данные отсутствуют	данные отсутствуют
59	94969.3	114324.2	данные отсутствуют	данные отсутствуют
59	94969.3	114324.2	данные отсутствуют	данные отсутствуют
59	94969.3	114324.2	данные отсутствуют	данные отсутствуют
59	94969.3	114324.2	данные отсутствуют	данные отсутствуют
59	94969.3	114324.2	данные отсутствуют	данные отсутствуют
59	94969.3	114324.2	данные отсутствуют	данные отсутствуют
60	94966.95	114328.58	данные отсутствуют	данные отсутствуют
60	94966.95	114328.58	данные отсутствуют	данные отсутствуют

Государственный регистратор		ФГИС ЕГРН
полное наименование должности	подпись	инициалы, фамилия

М.П.

Раздел 4.2

Выписка из Единого государственного реестра недвижимости об объекте недвижимости  
Сведения о частях земельного участка

<b>Земельный участок</b>			
(вид объекта недвижимости)			
Лист № ____ Раздела <b>4.2</b>	Всего листов раздела <b>4.2</b> : ____	Всего разделов: ____	Всего листов выписки: ____
<b>28.04.2022 № 99/2022/464579735</b>			
Кадастровый номер:		<b>78:31:0001185:3</b>	



Номер точки	Координаты, м		Описание закрепления на местности	Средняя квадратическая погрешность определения координат характерных точек границы части земельного участка, м
	X	Y		
1	2	3	4	5
60	94966.95	114328.58	данные отсутствуют	данные отсутствуют
60	94966.95	114328.58	данные отсутствуют	данные отсутствуют
60	94966.95	114328.58	данные отсутствуют	данные отсутствуют
60	94966.95	114328.58	данные отсутствуют	данные отсутствуют
61	94966.8	114328.56	данные отсутствуют	данные отсутствуют
61	94966.8	114328.56	данные отсутствуют	данные отсутствуют
61	94966.8	114328.56	данные отсутствуют	данные отсутствуют
61	94966.8	114328.56	данные отсутствуют	данные отсутствуют
61	94966.8	114328.56	данные отсутствуют	данные отсутствуют
61	94966.8	114328.56	данные отсутствуют	данные отсутствуют
62	94923.76	114412.5	данные отсутствуют	данные отсутствуют
62	94923.76	114412.5	данные отсутствуют	данные отсутствуют
62	94923.76	114412.5	данные отсутствуют	данные отсутствуют
62	94923.76	114412.5	данные отсутствуют	данные отсутствуют
62	94923.76	114412.5	данные отсутствуют	данные отсутствуют
62	94923.76	114412.5	данные отсутствуют	данные отсутствуют
62	94923.76	114412.5	данные отсутствуют	данные отсутствуют
62	94923.76	114412.5	данные отсутствуют	данные отсутствуют
62	94923.76	114412.5	данные отсутствуют	данные отсутствуют

Государственный регистратор		ФГИС ЕГРН
полное наименование должности	подпись	инициалы, фамилия

М.П.

Раздел 4.2

Выписка из Единого государственного реестра недвижимости об объекте недвижимости  
Сведения о частях земельного участка

<b>Земельный участок</b>			
<small>(вид объекта недвижимости)</small>			
Лист № ___ Раздела <b>4.2</b>	Всего листов раздела <b>4.2</b> : ___	Всего разделов: ___	Всего листов выписки: ___
<b>28.04.2022 № 99/2022/464579735</b>			
Кадастровый номер:		<b>78:31:0001185:3</b>	

Номер точки	Координаты, м		Описание закрепления на местности	Средняя квадратическая погрешность определения координат характерных точек границы части земельного участка, м
	X	Y		
1	2	3	4	5
62	94923.76	114412.5	данные отсутствуют	данные отсутствуют
62	94923.76	114412.5	данные отсутствуют	данные отсутствуют
62	94923.76	114412.5	данные отсутствуют	данные отсутствуют
63	94924.04	114412.66	данные отсутствуют	данные отсутствуют
63	94924.04	114412.66	данные отсутствуют	данные отсутствуют
63	94924.04	114412.66	данные отсутствуют	данные отсутствуют
63	94924.04	114412.66	данные отсутствуют	данные отсутствуют
63	94924.04	114412.66	данные отсутствуют	данные отсутствуют
63	94924.04	114412.66	данные отсутствуют	данные отсутствуют
63	94924.04	114412.66	данные отсутствуют	данные отсутствуют
63	94924.04	114412.66	данные отсутствуют	данные отсутствуют
63	94924.04	114412.66	данные отсутствуют	данные отсутствуют
63	94924.04	114412.66	данные отсутствуют	данные отсутствуют
63	94924.04	114412.66	данные отсутствуют	данные отсутствуют
63	94924.04	114412.66	данные отсутствуют	данные отсутствуют
63	94924.04	114412.66	данные отсутствуют	данные отсутствуют
63	94924.04	114412.66	данные отсутствуют	данные отсутствуют
63	94924.04	114412.66	данные отсутствуют	данные отсутствуют
64	94855.81	114378.93	данные отсутствуют	данные отсутствуют
64	94855.81	114378.93	данные отсутствуют	данные отсутствуют
65	94894.26	114385.73	данные отсутствуют	данные отсутствуют
65	94894.26	114385.73	данные отсутствуют	данные отсутствуют

Государственный регистратор		ФГИС ЕГРН
полное наименование должности	подпись	инициалы, фамилия

М.П.

Раздел 4.2

Выписка из Единого государственного реестра недвижимости об объекте недвижимости  
Сведения о частях земельного участка

<b>Земельный участок</b>			
(вид объекта недвижимости)			
Лист № ____ Раздела <b>4.2</b>	Всего листов раздела <b>4.2</b> : ____	Всего разделов: ____	Всего листов выписки: ____
<b>28.04.2022 № 99/2022/464579735</b>			
Кадастровый номер:		<b>78:31:0001185:3</b>	

Номер точки	Координаты, м		Описание закрепления на местности	Средняя квадратическая погрешность определения координат характерных точек границы части земельного участка, м
	X	Y		
1	2	3	4	5
66	94910.27	114353.59	данные отсутствуют	данные отсутствуют
66	94910.27	114353.59	данные отсутствуют	данные отсутствуют
67	94912.94	114348.14	данные отсутствуют	данные отсутствуют
67	94912.94	114348.14	данные отсутствуют	данные отсутствуют
68	94913.05	114348.03	данные отсутствуют	данные отсутствуют
68	94913.05	114348.03	данные отсутствуют	данные отсутствуют
69	94913.05	114347.92	данные отсутствуют	данные отсутствуют
69	94913.05	114347.92	данные отсутствуют	данные отсутствуют
70	94936.74	114300.66	данные отсутствуют	данные отсутствуют
70	94936.74	114300.66	данные отсутствуют	данные отсутствуют
71	94935.51	114262.18	данные отсутствуют	данные отсутствуют
71	94935.51	114262.18	данные отсутствуют	данные отсутствуют
72	94935.29	114255.96	данные отсутствуют	данные отсутствуют
72	94935.29	114255.96	данные отсутствуют	данные отсутствуют
73	94934.29	114218.37	данные отсутствуют	данные отсутствуют
73	94934.29	114218.37	данные отсутствуют	данные отсутствуют
74	94931.51	114207.81	данные отсутствуют	данные отсутствуют

Государственный регистратор		ФГИС ЕГРН
полное наименование должности	подпись	инициалы, фамилия

М.П.

Раздел 4.2

Выписка из Единого государственного реестра недвижимости об объекте недвижимости  
Сведения о частях земельного участка

<b>Земельный участок</b>			
(вид объекта недвижимости)			
Лист № ____ Раздела <b>4.2</b>	Всего листов раздела <b>4.2</b> : ____	Всего разделов: ____	Всего листов выписки: ____
<b>28.04.2022 № 99/2022/464579735</b>			
Кадастровый номер:		<b>78:31:0001185:3</b>	

Номер точки	Координаты, м		Описание закрепления на местности	Средняя квадратическая погрешность определения координат характерных точек границы части земельного участка, м
	X	Y		
1	2	3	4	5
74	94931.51	114207.81	данные отсутствуют	данные отсутствуют
75	94928.95	114201.14	данные отсутствуют	данные отсутствуют
75	94928.95	114201.14	данные отсутствуют	данные отсутствуют
76	94917.72	114171.88	данные отсутствуют	данные отсутствуют
76	94917.72	114171.88	данные отсутствуют	данные отсутствуют
77	94920.27	114171.51	данные отсутствуют	данные отсутствуют
77	94920.27	114171.51	данные отсутствуют	данные отсутствуют
78	94922.85	114171.27	данные отсутствуют	данные отсутствуют
78	94922.85	114171.27	данные отсутствуют	данные отсутствуют
79	94925.43	114171.16	данные отсутствуют	данные отсутствуют
79	94925.43	114171.16	данные отсутствуют	данные отсутствуют
80	94928.01	114171.18	данные отсутствуют	данные отсутствуют
80	94928.01	114171.18	данные отсутствуют	данные отсутствуют
81	94893.84	114182.52	данные отсутствуют	данные отсутствуют
82	94894.4	114183.21	данные отсутствуют	данные отсутствуют
83	94894.83	114183.99	данные отсутствуют	данные отсутствуют
84	94895.12	114184.83	данные отсутствуют	данные отсутствуют

Государственный регистратор		ФГИС ЕГРН
полное наименование должности	подпись	инициалы, фамилия

М.П.

Раздел 4.2

Выписка из Единого государственного реестра недвижимости об объекте недвижимости  
Сведения о частях земельного участка

<b>Земельный участок</b>			
(вид объекта недвижимости)			
Лист № ____ Раздела <b>4.2</b>	Всего листов раздела <b>4.2</b> : ____	Всего разделов: ____	Всего листов выписки: ____
<b>28.04.2022 № 99/2022/464579735</b>			
Кадастровый номер:		<b>78:31:0001185:3</b>	

Номер точки	Координаты, м		Описание закрепления на местности	Средняя квадратическая погрешность определения координат характерных точек границы части земельного участка, м
	X	Y		
1	2	3	4	5
85	94895.26	114185.72	данные отсутствуют	данные отсутствуют
86	94895.23	114186.61	данные отсутствуют	данные отсутствуют
87	94895.05	114187.48	данные отсутствуют	данные отсутствуют
88	94894.71	114188.31	данные отсутствуют	данные отсутствуют
89	94894.23	114189.06	данные отсутствуют	данные отсутствуют
90	94893.63	114189.72	данные отсутствуют	данные отсутствуют
91	94892.92	114190.26	данные отсутствуют	данные отсутствуют
92	94892.12	114190.67	данные отсутствуют	данные отсутствуют
93	94891.26	114190.92	данные отсутствуют	данные отсутствуют
94	94890.38	114191.02	данные отсутствуют	данные отсутствуют
95	94889.49	114190.97	данные отсутствуют	данные отсутствуют
96	94890.82	114185.11	данные отсутствуют	данные отсутствуют
97	94892.31	114183.78	данные отсутствуют	данные отсутствуют
98	94853.02	114384.54	данные отсутствуют	данные отсутствуют
99	94853.76	114385.02	данные отсутствуют	данные отсутствуют
100	94854.4	114385.63	данные отсутствуют	данные отсутствуют
101	94854.92	114386.35	данные отсутствуют	данные отсутствуют

Государственный регистратор		ФГИС ЕГРН
полное наименование должности	подпись	инициалы, фамилия

М.П.

Раздел 4.2

Выписка из Единого государственного реестра недвижимости об объекте недвижимости  
Сведения о частях земельного участка

<b>Земельный участок</b>			
(вид объекта недвижимости)			
Лист № ____ Раздела <b>4.2</b>	Всего листов раздела <b>4.2</b> : ____	Всего разделов: ____	Всего листов выписки: ____
<b>28.04.2022 № 99/2022/464579735</b>			
Кадастровый номер:		<b>78:31:0001185:3</b>	

Номер точки	Координаты, м		Описание закрепления на местности	Средняя квадратическая погрешность определения координат характерных точек границы части земельного участка, м
	X	Y		
1	2	3	4	5
102	94855.31	114387.15	данные отсутствуют	данные отсутствуют
103	94855.56	114388	данные отсутствуют	данные отсутствуют
104	94855.65	114388.89	данные отсутствуют	данные отсутствуют
105	94855.58	114389.77	данные отсутствуют	данные отсутствуют
106	94855.35	114390.63	данные отсутствуют	данные отсутствуют
107	94854.98	114391.43	данные отсутствуют	данные отсутствуют
108	94854.47	114392.16	данные отсутствуют	данные отсутствуют
109	94853.84	114392.79	данные отсутствуют	данные отсутствуют
110	94853.1	114393.29	данные отсутствуют	данные отсутствуют
111	94852.3	114393.65	данные отсутствуют	данные отсутствуют
112	94851.43	114393.87	данные отсутствуют	данные отсутствуют
113	94850.55	114393.93	данные отсутствуют	данные отсутствуют

114	94849.67	114393.84	данные отсутствуют	данные отсутствуют
115	94848.82	114393.59	данные отсутствуют	данные отсутствуют
116	94848.24	114393.36	данные отсутствуют	данные отсутствуют
117	94882.33	114325.51	данные отсутствуют	данные отсутствуют
118	94883.73	114325.38	данные отсутствуют	данные отсутствуют

Государственный регистратор		ФГИС ЕГРН
полное наименование должности	подпись	инициалы, фамилия

М.П.

Раздел 4.2

Выписка из Единого государственного реестра недвижимости об объекте недвижимости  
Сведения о частях земельного участка

<b>Земельный участок</b>			
(вид объекта недвижимости)			
Лист № ____ Раздела <b>4.2</b>	Всего листов раздела <b>4.2</b> : ____	Всего разделов: ____	Всего листов выписки: ____
<b>28.04.2022 № 99/2022/464579735</b>			
Кадастровый номер:		<b>78:31:0001185:3</b>	

Номер точки	Координаты, м		Описание закрепления на местности	Средняя квадратическая погрешность определения координат характерных точек границы части земельного участка, м
	X	Y		
1	2	3	4	5
119	94889.64	114325.3	данные отсутствуют	данные отсутствуют
120	94888.24	114322.92	данные отсутствуют	данные отсутствуют
121	94885.97	114318.18	данные отсутствуют	данные отсутствуют
122	94885.68	114317.51	данные отсутствуют	данные отсутствуют
123	94884.27	114314.28	данные отсутствуют	данные отсутствуют
124	94890.71	114224.47	данные отсутствуют	данные отсутствуют
125	94892.7	114221.21	данные отсутствуют	данные отсутствуют
126	94894.82	114218.03	данные отсутствуют	данные отсутствуют
127	94897.08	114214.95	данные отсутствуют	данные отсутствуют
128	94899.45	114211.96	данные отсутствуют	данные отсутствуют
129	94901.94	114209.06	данные отсутствуют	данные отсутствуют
130	94904.55	114206.27	данные отсутствуют	данные отсутствуют
131	94907.27	114203.59	данные отсутствуют	данные отсутствуют
132	94910.09	114201.02	данные отсутствуют	данные отсутствуют
133	94913.01	114198.56	данные отсутствуют	данные отсутствуют
134	94916.04	114196.22	данные отсутствуют	данные отсутствуют
135	94919.15	114194.01	данные отсутствуют	данные отсутствуют

Государственный регистратор		ФГИС ЕГРН
полное наименование должности	подпись	инициалы, фамилия

М.П.

Раздел 4.2

Выписка из Единого государственного реестра недвижимости об объекте недвижимости  
Сведения о частях земельного участка

<b>Земельный участок</b>			
(вид объекта недвижимости)			
Лист № ____ Раздела <b>4.2</b>	Всего листов раздела <b>4.2</b> : ____	Всего разделов: ____	Всего листов выписки: ____
<b>28.04.2022 № 99/2022/464579735</b>			
Кадастровый номер:		<b>78:31:0001185:3</b>	

Номер точки	Координаты, м		Описание закрепления на местности	Средняя квадратическая погрешность определения координат характерных точек границы части земельного участка, м
	X	Y		
1	2	3	4	5
136	94922.35	114191.93	данные отсутствуют	данные отсутствуют
137	94925.63	114189.97	данные отсутствуют	данные отсутствуют
138	94928.99	114188.15	данные отсутствуют	данные отсутствуют
139	94932.42	114186.47	данные отсутствуют	данные отсутствуют
140	94935.91	114184.93	данные отсутствуют	данные отсутствуют
141	94939.47	114183.53	данные отсутствуют	данные отсутствуют

142	94943.07	114182.27	данные отсутствуют	данные отсутствуют
143	94946.73	114181.16	данные отсутствуют	данные отсутствуют
144	94950.42	114180.2	данные отсутствуют	данные отсутствуют
145	94954.16	114179.39	данные отсутствуют	данные отсутствуют
146	94956.18	114180.92	данные отсутствуют	данные отсутствуют
147	94958.12	114182.57	данные отсутствуют	данные отсутствуют
148	94959.95	114184.34	данные отсутствуют	данные отсутствуют
149	94961.68	114186.21	данные отсутствуют	данные отсутствуют
150	94963.29	114188.17	данные отсутствуют	данные отсутствуют
151	94964.79	114190.23	данные отсутствуют	данные отсутствуют
152	94966.16	114192.37	данные отсутствуют	данные отсутствуют

Государственный регистратор		ФГИС ЕГРН
полное наименование должности	подпись	инициалы, фамилия

М.П.

Раздел 4.2

Выписка из Единого государственного реестра недвижимости об объекте недвижимости

## Сведения о частях земельного участка

<b>Земельный участок</b>			
(вид объекта недвижимости)			
Лист № ____ Раздела <b>4.2</b>	Всего листов раздела <b>4.2</b> : ____	Всего разделов: ____	Всего листов выписки: ____
<b>28.04.2022 № 99/2022/464579735</b>			
Кадастровый номер:		<b>78:31:0001185:3</b>	

Номер точки	Координаты, м		Описание закрепления на местности	Средняя квадратическая погрешность определения координат характерных точек границы части земельного участка, м
	X	Y		
1	2	3	4	5
153	94890.32	114210.2	данные отсутствуют	данные отсутствуют
154	94890.99	114210.68	данные отсутствуют	данные отсутствуют
155	94891.58	114211.27	данные отсутствуют	данные отсутствуют
156	94892.06	114211.96	данные отсутствуют	данные отсутствуют
157	94892.41	114212.71	данные отсутствуют	данные отсутствуют
158	94892.64	114213.51	данные отсутствуют	данные отсутствуют
159	94892.73	114214.34	данные отсутствуют	данные отсутствуют
160	94892.69	114215.17	данные отсутствуют	данные отсутствуют
161	94892.5	114215.98	данные отсутствуют	данные отсутствуют
162	94892.19	114216.75	данные отсутствуют	данные отсутствуют
163	94891.75	114217.46	данные отсутствуют	данные отсутствуют
164	94891.19	114218.08	данные отсутствуют	данные отсутствуют
165	94890.55	114218.61	данные отсутствуют	данные отсутствуют
166	94891.96	114270.21	данные отсутствуют	данные отсутствуют
167	94891.79	114264.03	данные отсутствуют	данные отсутствуют
168	94892.27	114264.7	данные отсутствуют	данные отсутствуют
169	94892.64	114265.45	данные отсутствуют	данные отсутствуют

Государственный регистратор		ФГИС ЕГРН
полное наименование должности	подпись	инициалы, фамилия

М.П.

Раздел 4.2

Выписка из Единого государственного реестра недвижимости об объекте недвижимости

## Сведения о частях земельного участка

<b>Земельный участок</b>			
(вид объекта недвижимости)			
Лист № ____ Раздела <b>4.2</b>	Всего листов раздела <b>4.2</b> : ____	Всего разделов: ____	Всего листов выписки: ____
<b>28.04.2022 № 99/2022/464579735</b>			
Кадастровый номер:		<b>78:31:0001185:3</b>	

Номер точки	Координаты, м		Описание закрепления на местности	Средняя квадратическая погрешность определения координат характерных точек границы части земельного участка, м
	X	Y		
1	2	3	4	5

170	94892.87	114266.26	данные отсутствуют	данные отсутствуют
171	94892.96	114267.08	данные отсутствуют	данные отсутствуют
172	94892.92	114267.92	данные отсутствуют	данные отсутствуют
173	94892.73	114268.73	данные отсутствуют	данные отсутствуют
174	94892.4	114269.5	данные отсутствуют	данные отсутствуют
175	94879.09	114332.03	данные отсутствуют	данные отсутствуют
176	94879.19	114332.85	данные отсутствуют	данные отсутствуют
177	94879.16	114333.69	данные отсутствуют	данные отсутствуют
178	94878.99	114334.5	данные отсутствуют	данные отсутствуют
179	94878.68	114335.28	данные отсутствуют	данные отсутствуют
180	94878.25	114335.99	данные отсутствуют	данные отсутствуют
181	94877.7	114336.62	данные отсутствуют	данные отсутствуют
182	94877.06	114337.15	данные отсутствуют	данные отсутствуют
183	94876.34	114337.57	данные отсутствуют	данные отсутствуют
184	94933.13	114171.5	данные отсутствуют	данные отсутствуют
185	94935.64	114171.82	данные отсутствуют	данные отсутствуют
186	94938.14	114172.29	данные отсутствуют	данные отсутствуют

Государственный регистратор		ФГИС ЕГРН
полное наименование должности	подпись	инициалы, фамилия

М.П.

Раздел 4.2

Выписка из Единого государственного реестра недвижимости об объекте недвижимости

## Сведения о частях земельного участка

<b>Земельный участок</b>			
(вид объекта недвижимости)			
Лист № ____ Раздела <b>4.2</b>	Всего листов раздела <b>4.2</b> : ____	Всего разделов: ____	Всего листов выписки: ____
<b>28.04.2022 № 99/2022/464579735</b>			
Кадастровый номер:		<b>78:31:0001185:3</b>	

Номер точки	Координаты, м		Описание закрепления на местности	Средняя квадратическая погрешность определения координат характерных точек границы части земельного участка, м
	X	Y		
1	2	3	4	5
187	94937.44	114172.77	данные отсутствуют	данные отсутствуют
188	94936.67	114173.13	данные отсутствуют	данные отсутствуют
189	94935.85	114173.37	данные отсутствуют	данные отсутствуют
190	94935.01	114173.47	данные отсутствуют	данные отсутствуют
191	94934.16	114173.43	данные отсутствуют	данные отсутствуют
192	94933.33	114173.25	данные отсутствуют	данные отсутствуют
193	94932.53	114172.94	данные отсутствуют	данные отсутствуют
194	94931.8	114172.51	данные отсутствуют	данные отсутствуют
195	94931.15	114171.97	данные отсутствуют	данные отсутствуют
196	94907.03	114174.87	данные отсутствуют	данные отсутствуют
197	94891.22	114185.92	данные отсутствуют	данные отсутствуют
198	94889.41	114187.21	данные отсутствуют	данные отсутствуют
199	94891.32	114184.65	данные отсутствуют	данные отсутствуют
200	94893.33	114182.92	данные отсутствуют	данные отсутствуют
201	94895.43	114181.29	данные отсутствуют	данные отсутствуют
202	94897.61	114179.77	данные отсутствуют	данные отсутствуют
203	94899.87	114178.37	данные отсутствуют	данные отсутствуют

Государственный регистратор		ФГИС ЕГРН
полное наименование должности	подпись	инициалы, фамилия

М.П.

Раздел 4.2

Выписка из Единого государственного реестра недвижимости об объекте недвижимости

## Сведения о частях земельного участка

<b>Земельный участок</b>			
(вид объекта недвижимости)			
Лист № ____ Раздела <b>4.2</b>	Всего листов раздела <b>4.2</b> : ____	Всего разделов: ____	Всего листов выписки: ____

28.04.2022 № 99/2022/464579735

Кадастровый номер:

78:31:0001185:3

Номер точки	Координаты, м		Описание закрепления на местности	Средняя квадратическая погрешность определения координат характерных точек границы части земельного участка, м
	X	Y		
1	2	3	4	5
204	94902.19	114177.08	данные отсутствуют	данные отсутствуют
205	94904.58	114175.91	данные отсутствуют	данные отсутствуют
206	94961.3	114185.78	данные отсутствуют	данные отсутствуют
207	94958.23	114186.62	данные отсутствуют	данные отсутствуют
208	94956.57	114187.03	данные отсутствуют	данные отсутствуют
209	94954.89	114187.29	данные отсутствуют	данные отсутствуют
210	94953.19	114187.4	данные отсутствуют	данные отсутствуют
211	94951.49	114187.37	данные отсутствуют	данные отсутствуют
212	94949.79	114187.18	данные отсутствуют	данные отсутствуют
213	94948.12	114186.85	данные отсутствуют	данные отсутствуют
214	94946.49	114186.36	данные отсутствуют	данные отсутствуют
215	94944.91	114185.74	данные отсутствуют	данные отсутствуют
216	94943.38	114184.98	данные отсутствуют	данные отсутствуют
217	94941.93	114184.08	данные отсутствуют	данные отсутствуют
218	94940.57	114183.07	данные отсутствуют	данные отсутствуют
219	94939.3	114181.93	данные отсутствуют	данные отсутствуют
220	94938.13	114180.69	данные отсутствуют	данные отсутствуют

Государственный регистратор		ФГИС ЕГРН
полное наименование должности	подпись	инициалы, фамилия

М.П.

Раздел 4.2

Выписка из Единого государственного реестра недвижимости об объекте недвижимости  
Сведения о частях земельного участка

<b>Земельный участок</b>			
(вид объекта недвижимости)			
Лист № ____ Раздела <b>4.2</b>	Всего листов раздела <b>4.2</b> : ____	Всего разделов: ____	Всего листов выписки: ____
<b>28.04.2022 № 99/2022/464579735</b>			
Кадастровый номер:		78:31:0001185:3	

Номер точки	Координаты, м		Описание закрепления на местности	Средняя квадратическая погрешность определения координат характерных точек границы части земельного участка, м
	X	Y		
1	2	3	4	5
221	94937.08	114179.35	данные отсутствуют	данные отсутствуют
222	94936.15	114177.92	данные отсутствуют	данные отсутствуют
223	94935.35	114176.42	данные отсутствуют	данные отсутствуют
224	94934.69	114174.85	данные отсутствуют	данные отсутствуют
225	94934.17	114173.23	данные отсутствуют	данные отсутствуют
226	94933.8	114171.57	данные отсутствуют	данные отсутствуют
227	94936.21	114171.91	данные отсутствуют	данные отсутствуют
228	94938.59	114172.38	данные отсутствуют	данные отсутствуют
229	94940.95	114172.99	данные отсутствуют	данные отсутствуют
230	94943.27	114173.73	данные отсутствуют	данные отсутствуют
231	94945.54	114174.6	данные отсутствуют	данные отсутствуют
232	94947.77	114175.59	данные отсутствуют	данные отсутствуют
233	94949.93	114176.71	данные отсутствуют	данные отсутствуют
234	94952.02	114177.95	данные отсутствуют	данные отсутствуют
235	94954.05	114179.3	данные отсутствуют	данные отсутствуют
236	94955.99	114180.76	данные отсутствуют	данные отсутствуют
237	94957.85	114182.33	данные отсутствуют	данные отсутствуют

Государственный регистратор		ФГИС ЕГРН
полное наименование должности	подпись	инициалы, фамилия

М.П.

Выписка из Единого государственного реестра недвижимости об объекте недвижимости  
Сведения о частях земельного участка

<b>Земельный участок</b>			
(вид объекта недвижимости)			
Лист № ____ Раздела <b>4.2</b>	Всего листов раздела <b>4.2</b> : ____	Всего разделов: ____	Всего листов выписки: ____
<b>28.04.2022 № 99/2022/464579735</b>			
Кадастровый номер:		<b>78:31:0001185:3</b>	

Номер точки	Координаты, м		Описание закрепления на местности	Средняя квадратическая погрешность определения координат характерных точек границы части земельного участка, м
	X	Y		
1	2	3	4	5
238	94959.62	114184.01	данные отсутствуют	данные отсутствуют
239	94889.4	114186.71	данные отсутствуют	данные отсутствуют
240	94890	114187.55	данные отсутствуют	данные отсутствуют
241	94890.19	114187.89	данные отсутствуют	данные отсутствуют
242	94890.32	114188.26	данные отсутствуют	данные отсутствуют
243	94890.38	114188.66	данные отсутствуют	данные отсутствуют
244	94892.83	114278.46	данные отсутствуют	данные отсутствуют
245	94892.27	114281.35	данные отсутствуют	данные отсутствуют
246	94890.78	114288.99	данные отсутствуют	данные отсутствуют
247	94885.22	114317.41	данные отсутствуют	данные отсутствуют
248	94884.49	114321.16	данные отсутствуют	данные отсутствуют
249	94884.09	114323.19	данные отсутствуют	данные отсутствуют
250	94884.09	114323.26	данные отсутствуют	данные отсутствуют
251	94884.42	114323.71	данные отсутствуют	данные отсутствуют
252	94884.61	114324.23	данные отсутствуют	данные отсутствуют
253	94884.65	114324.79	данные отсутствуют	данные отсутствуют
254	94884.53	114325.33	данные отсутствуют	данные отсутствуют

Государственный регистратор		ФГИС ЕГРН
полное наименование должности	подпись	инициалы, фамилия

М.П.

Раздел 4.2

Выписка из Единого государственного реестра недвижимости об объекте недвижимости  
Сведения о частях земельного участка

<b>Земельный участок</b>			
(вид объекта недвижимости)			
Лист № ____ Раздела <b>4.2</b>	Всего листов раздела <b>4.2</b> : ____	Всего разделов: ____	Всего листов выписки: ____
<b>28.04.2022 № 99/2022/464579735</b>			
Кадастровый номер:		<b>78:31:0001185:3</b>	

Номер точки	Координаты, м		Описание закрепления на местности	Средняя квадратическая погрешность определения координат характерных точек границы части земельного участка, м
	X	Y		
1	2	3	4	5
255	94884.27	114325.82	данные отсутствуют	данные отсутствуют
256	94883.88	114326.22	данные отсутствуют	данные отсутствуют
257	94883.4	114326.5	данные отсутствуют	данные отсутствуют
258	94882.86	114326.64	данные отсутствуют	данные отсутствуют
259	94843.86	114405.09	данные отсутствуют	данные отсутствуют
260	94910.67	114424.17	данные отсутствуют	данные отсутствуют
261	94911.04	114424.29	данные отсутствуют	данные отсутствуют
262	94911.36	114424.51	данные отсутствуют	данные отсутствуют
263	94911.61	114424.83	данные отсутствуют	данные отсутствуют
264	94916.24	114172.15	данные отсутствуют	данные отсутствуют
265	94889.49	114191.2	данные отсутствуют	данные отсутствуют
266	94891.43	114184.55	данные отсутствуют	данные отсутствуют
267	94893.57	114182.73	данные отсутствуют	данные отсутствуют
268	94895.8	114181.03	данные отсутствуют	данные отсутствуют
269	94898.12	114179.45	данные отсутствуют	данные отсутствуют



270	94900.52	114177.99	данные отсутствуют	данные отсутствуют
271	94902.99	114176.67	данные отсутствуют	данные отсутствуют

Государственный регистратор		ФГИС ЕГРН
полное наименование должности	подпись	инициалы, фамилия

М.П.

Раздел 4.2

Выписка из Единого государственного реестра недвижимости об объекте недвижимости  
Сведения о частях земельного участка

<b>Земельный участок</b>			
(вид объекта недвижимости)			
Лист № __ Раздела <b>4.2</b>	Всего листов раздела <b>4.2</b> : __	Всего разделов: __	Всего листов выписки: __
<b>28.04.2022 № 99/2022/464579735</b>			
Кадастровый номер:		<b>78:31:0001185:3</b>	

Номер точки	Координаты, м		Описание закрепления на местности	Средняя квадратическая погрешность определения координат характерных точек границы части земельного участка, м
	X	Y		
1	2	3	4	5
272	94905.54	114175.48	данные отсутствуют	данные отсутствуют
273	94908.14	114174.43	данные отсутствуют	данные отсутствуют
274	94910.8	114173.52	данные отсутствуют	данные отсутствуют
275	94913.5	114172.76	данные отсутствуют	данные отсутствуют
276	94879.11	114415.84	данные отсутствуют	данные отсутствуют
276	94879.11	114415.84	данные отсутствуют	данные отсутствуют
277	94879.53	114414.74	данные отсутствуют	данные отсутствуют
277	94879.53	114414.74	данные отсутствуют	данные отсутствуют
278	94936.19	114300.62	данные отсутствуют	данные отсутствуют
278	94936.19	114300.62	данные отсутствуют	данные отсутствуют
279	94933.76	114218.81	данные отсутствуют	данные отсутствуют
279	94933.76	114218.81	данные отсутствуют	данные отсутствуют
280	94930.97	114208.28	данные отсутствуют	данные отсутствуют
280	94930.97	114208.28	данные отсутствуют	данные отсутствуют
281	94917.18	114171.98	данные отсутствуют	данные отсутствуют
281	94917.18	114171.98	данные отсутствуют	данные отсутствуют
282	94856.19	114378.15	данные отсутствуют	данные отсутствуют

Государственный регистратор		ФГИС ЕГРН
полное наименование должности	подпись	инициалы, фамилия

М.П.

Раздел 4.2

Выписка из Единого государственного реестра недвижимости об объекте недвижимости  
Сведения о частях земельного участка

<b>Земельный участок</b>			
(вид объекта недвижимости)			
Лист № __ Раздела <b>4.2</b>	Всего листов раздела <b>4.2</b> : __	Всего разделов: __	Всего листов выписки: __
<b>28.04.2022 № 99/2022/464579735</b>			
Кадастровый номер:		<b>78:31:0001185:3</b>	

Номер точки	Координаты, м		Описание закрепления на местности	Средняя квадратическая погрешность определения координат характерных точек границы части земельного участка, м
	X	Y		
1	2	3	4	5
282	94856.19	114378.15	данные отсутствуют	данные отсутствуют
282	94856.19	114378.15	данные отсутствуют	данные отсутствуют
282	94856.19	114378.15	данные отсутствуют	данные отсутствуют
283	94933.44	114393.63	данные отсутствуют	данные отсутствуют
283	94933.44	114393.63	данные отсутствуют	данные отсутствуют
283	94933.44	114393.63	данные отсутствуют	данные отсутствуют
283	94933.44	114393.63	данные отсутствуют	данные отсутствуют

Государственный регистратор		ФГИС ЕГРН
-----------------------------	--	-----------

полное наименование должности	подпись	инициалы, фамилия
М.П.		

Сведения о характерных точках границы части (частей) земельного участка				
Учетный номер части: 29				
Система координат: МСК-05				
Зона №				
Номер точки	Координаты, м		Описание закрепления на местности	Средняя квадратическая погрешность определения координат характерных точек границы части земельного участка, м
	X	Y		
1	2	3	4	5
1	94916.92	114426.32	данные отсутствуют	данные отсутствуют
1	94916.92	114426.32	данные отсутствуют	данные отсутствуют
1	94916.92	114426.32	данные отсутствуют	данные отсутствуют
1	94916.92	114426.32	данные отсутствуют	данные отсутствуют
1	94916.92	114426.32	данные отсутствуют	данные отсутствуют
1	94916.92	114426.32	данные отсутствуют	данные отсутствуют
1	94916.92	114426.32	данные отсутствуют	данные отсутствуют
1	94916.92	114426.32	данные отсутствуют	данные отсутствуют
1	94916.92	114426.32	данные отсутствуют	данные отсутствуют
1	94916.92	114426.32	данные отсутствуют	данные отсутствуют
1	94916.92	114426.32	данные отсутствуют	данные отсутствуют
2	94913.41	114425.35	данные отсутствуют	данные отсутствуют
2	94913.41	114425.35	данные отсутствуют	данные отсутствуют
2	94913.41	114425.35	данные отсутствуют	данные отсутствуют
2	94913.41	114425.35	данные отсутствуют	данные отсутствуют
2	94913.41	114425.35	данные отсутствуют	данные отсутствуют
2	94913.41	114425.35	данные отсутствуют	данные отсутствуют
Государственный регистратор				ФГИС ЕГРН
полное наименование должности			подпись	инициалы, фамилия
			М.П.	

Раздел 4.2

Выписка из Единого государственного реестра недвижимости об объекте недвижимости

## Сведения о частях земельного участка

<b>Земельный участок</b>			
(вид объекта недвижимости)			
Лист № ____ Раздела <b>4.2</b>	Всего листов раздела <b>4.2</b> : ____	Всего разделов: ____	Всего листов выписки: ____
<b>28.04.2022 № 99/2022/464579735</b>			
Кадастровый номер:		<b>78:31:0001185:3</b>	

Номер точки	Координаты, м		Описание закрепления на местности	Средняя квадратическая погрешность определения координат характерных точек границы части земельного участка, м
	X	Y		
1	2	3	4	5
2	94913.41	114425.35	данные отсутствуют	данные отсутствуют
2	94913.41	114425.35	данные отсутствуют	данные отсутствуют
2	94913.41	114425.35	данные отсутствуют	данные отсутствуют
2	94913.41	114425.35	данные отсутствуют	данные отсутствуют
3	94905.36	114423.03	данные отсутствуют	данные отсутствуют
3	94905.36	114423.03	данные отсутствуют	данные отсутствуют
3	94905.36	114423.03	данные отсутствуют	данные отсутствуют
3	94905.36	114423.03	данные отсутствуют	данные отсутствуют
3	94905.36	114423.03	данные отсутствуют	данные отсутствуют

Выписка из Единого государственного реестра недвижимости об объекте недвижимости  
Сведения о частях земельного участка

Земельный участок				
(вид объекта недвижимости)				
Лист № ____ Раздела <b>4.2</b>		Всего листов раздела <b>4.2</b> : ____		Всего разделов: ____
28.04.2022 № 99/2022/464579735				
Кадастровый номер:			78:31:0001185:3	
Сведения о характерных точках границы части (частей) земельного участка				
Учетный номер части: 29				
Система координат: МСК-05				
Зона №				
Номер точки	Координаты, м		Описание закрепления на местности	Средняя квадратическая погрешность определения координат характерных точек границы части земельного участка, м
	X	Y		
1	2	3	4	5
1	94916.92	114426.32	данные отсутствуют	данные отсутствуют
1	94916.92	114426.32	данные отсутствуют	данные отсутствуют
1	94916.92	114426.32	данные отсутствуют	данные отсутствуют
1	94916.92	114426.32	данные отсутствуют	данные отсутствуют
1	94916.92	114426.32	данные отсутствуют	данные отсутствуют
1	94916.92	114426.32	данные отсутствуют	данные отсутствуют
1	94916.92	114426.32	данные отсутствуют	данные отсутствуют
1	94916.92	114426.32	данные отсутствуют	данные отсутствуют
1	94916.92	114426.32	данные отсутствуют	данные отсутствуют
1	94916.92	114426.32	данные отсутствуют	данные отсутствуют
2	94913.41	114425.35	данные отсутствуют	данные отсутствуют
2	94913.41	114425.35	данные отсутствуют	данные отсутствуют
2	94913.41	114425.35	данные отсутствуют	данные отсутствуют
2	94913.41	114425.35	данные отсутствуют	данные отсутствуют
2	94913.41	114425.35	данные отсутствуют	данные отсутствуют
2	94913.41	114425.35	данные отсутствуют	данные отсутствуют

Государственный регистратор				ФГИС ЕГРН
полное наименование должности		подпись		инициалы, фамилия

М.П.

Раздел 4.2

Выписка из Единого государственного реестра недвижимости об объекте недвижимости  
Сведения о частях земельного участка

Земельный участок				
(вид объекта недвижимости)				
Лист № ____ Раздела <b>4.2</b>		Всего листов раздела <b>4.2</b> : ____		Всего разделов: ____
28.04.2022 № 99/2022/464579735				
Кадастровый номер:			78:31:0001185:3	
Номер точки	Координаты, м		Описание закрепления на местности	Средняя квадратическая погрешность определения координат характерных точек границы части земельного участка, м
	X	Y		
1	2	3	4	5
2	94913.41	114425.35	данные отсутствуют	данные отсутствуют
2	94913.41	114425.35	данные отсутствуют	данные отсутствуют
2	94913.41	114425.35	данные отсутствуют	данные отсутствуют
2	94913.41	114425.35	данные отсутствуют	данные отсутствуют
3	94905.36	114423.03	данные отсутствуют	данные отсутствуют
3	94905.36	114423.03	данные отсутствуют	данные отсутствуют
3	94905.36	114423.03	данные отсутствуют	данные отсутствуют
3	94905.36	114423.03	данные отсутствуют	данные отсутствуют
3	94905.36	114423.03	данные отсутствуют	данные отсутствуют
3	94905.36	114423.03	данные отсутствуют	данные отсутствуют
3	94905.36	114423.03	данные отсутствуют	данные отсутствуют
3	94905.36	114423.03	данные отсутствуют	данные отсутствуют
3	94905.36	114423.03	данные отсутствуют	данные отсутствуют

3	94905.36	114423.03	данные отсутствуют	данные отсутствуют
3	94905.36	114423.03	данные отсутствуют	данные отсутствуют
3	94905.36	114423.03	данные отсутствуют	данные отсутствуют
4	94853.74	114408.89	данные отсутствуют	данные отсутствуют
4	94853.74	114408.89	данные отсутствуют	данные отсутствуют
Государственный регистратор				ФГИС ЕГРН
полное наименование должности			подпись	инициалы, фамилия

М.П.

Раздел 4.2

Выписка из Единого государственного реестра недвижимости об объекте недвижимости  
Сведения о частях земельного участка

<b>Земельный участок</b>			
<small>(вид объекта недвижимости)</small>			
Лист № __ Раздела <b>4.2</b>	Всего листов раздела <b>4.2</b> : __	Всего разделов: __	Всего листов выписки: __
<b>28.04.2022 № 99/2022/464579735</b>			
Кадастровый номер:		<b>78:31:0001185:3</b>	

Номер точки	Координаты, м		Описание закрепления на местности	Средняя квадратическая погрешность определения координат характерных точек границы части земельного участка, м
	X	Y		
1	2	3	4	5
4	94853.74	114408.89	данные отсутствуют	данные отсутствуют
4	94853.74	114408.89	данные отсутствуют	данные отсутствуют
4	94853.74	114408.89	данные отсутствуют	данные отсутствуют
4	94853.74	114408.89	данные отсутствуют	данные отсутствуют
4	94853.74	114408.89	данные отсутствуют	данные отсутствуют
4	94853.74	114408.89	данные отсутствуют	данные отсутствуют
4	94853.74	114408.89	данные отсутствуют	данные отсутствуют
4	94853.74	114408.89	данные отсутствуют	данные отсутствуют
5	94845.61	114406.66	данные отсутствуют	данные отсутствуют
5	94845.61	114406.66	данные отсутствуют	данные отсутствуют
5	94845.61	114406.66	данные отсутствуют	данные отсутствуют
5	94845.61	114406.66	данные отсутствуют	данные отсутствуют
5	94845.61	114406.66	данные отсутствуют	данные отсутствуют
5	94845.61	114406.66	данные отсутствуют	данные отсутствуют
5	94845.61	114406.66	данные отсутствуют	данные отсутствуют
5	94845.61	114406.66	данные отсутствуют	данные отсутствуют
5	94845.61	114406.66	данные отсутствуют	данные отсутствуют
5	94845.61	114406.66	данные отсутствуют	данные отсутствуют
6	94841.96	114405.7	данные отсутствуют	данные отсутствуют

Государственный регистратор				ФГИС ЕГРН
полное наименование должности			подпись	инициалы, фамилия

М.П.

Раздел 4.2

Выписка из Единого государственного реестра недвижимости об объекте недвижимости  
Сведения о частях земельного участка

<b>Земельный участок</b>			
<small>(вид объекта недвижимости)</small>			
Лист № __ Раздела <b>4.2</b>	Всего листов раздела <b>4.2</b> : __	Всего разделов: __	Всего листов выписки: __
<b>28.04.2022 № 99/2022/464579735</b>			
Кадастровый номер:		<b>78:31:0001185:3</b>	

Номер точки	Координаты, м		Описание закрепления на местности	Средняя квадратическая погрешность определения координат характерных точек границы части земельного участка, м
	X	Y		
1	2	3	4	5
6	94841.96	114405.7	данные отсутствуют	данные отсутствуют
6	94841.96	114405.7	данные отсутствуют	данные отсутствуют
6	94841.96	114405.7	данные отсутствуют	данные отсутствуют
6	94841.96	114405.7	данные отсутствуют	данные отсутствуют
6	94841.96	114405.7	данные отсутствуют	данные отсутствуют
6	94841.96	114405.7	данные отсутствуют	данные отсутствуют

6	94841.96	114405.7	данные отсутствуют	данные отсутствуют
6	94841.96	114405.7	данные отсутствуют	данные отсутствуют
7	94848.98	114391.9	данные отсутствуют	данные отсутствуют
7	94848.98	114391.9	данные отсутствуют	данные отсутствуют
7	94848.98	114391.9	данные отсутствуют	данные отсутствуют
7	94848.98	114391.9	данные отсутствуют	данные отсутствуют
7	94848.98	114391.9	данные отсутствуют	данные отсутствуют
7	94848.98	114391.9	данные отсутствуют	данные отсутствуют
7	94848.98	114391.9	данные отсутствуют	данные отсутствуют
7	94848.98	114391.9	данные отсутствуют	данные отсутствуют
7	94848.98	114391.9	данные отсутствуют	данные отсутствуют
7	94848.98	114391.9	данные отсутствуют	данные отсутствуют

Государственный регистратор		ФГИС ЕГРН
полное наименование должности	подпись	инициалы, фамилия

М.П.

Раздел 4.2

Выписка из Единого государственного реестра недвижимости об объекте недвижимости

## Сведения о частях земельного участка

<b>Земельный участок</b>			
(вид объекта недвижимости)			
Лист № ____ Раздела <b>4.2</b>	Всего листов раздела <b>4.2</b> : ____	Всего разделов: ____	Всего листов выписки: ____
<b>28.04.2022 № 99/2022/464579735</b>			
Кадастровый номер:		<b>78:31:0001185:3</b>	

Номер точки	Координаты, м		Описание закрепления на местности	Средняя квадратическая погрешность определения координат характерных точек границы части земельного участка, м
	X	Y		
1	2	3	4	5
7	94848.98	114391.9	данные отсутствуют	данные отсутствуют
8	94849.3	114392.03	данные отсутствуют	данные отсутствуют
8	94849.3	114392.03	данные отсутствуют	данные отсутствуют
8	94849.3	114392.03	данные отсутствуют	данные отсутствуют
8	94849.3	114392.03	данные отсутствуют	данные отсутствуют
8	94849.3	114392.03	данные отсутствуют	данные отсутствуют
8	94849.3	114392.03	данные отсутствуют	данные отсутствуют
8	94849.3	114392.03	данные отсутствуют	данные отсутствуют
8	94849.3	114392.03	данные отсутствуют	данные отсутствуют
8	94849.3	114392.03	данные отсутствуют	данные отсутствуют
8	94849.3	114392.03	данные отсутствуют	данные отсутствуют
8	94849.3	114392.03	данные отсутствуют	данные отсутствуют
8	94849.3	114392.03	данные отсутствуют	данные отсутствуют
9	94886.24	114317.63	данные отсутствуют	данные отсутствуют
9	94886.24	114317.63	данные отсутствуют	данные отсутствуют
10	94883.68	114317.08	данные отсутствуют	данные отсутствуют
10	94883.68	114317.08	данные отсутствуют	данные отсутствуют
11	94886.34	114304.4	данные отсутствуют	данные отсутствуют
11	94886.34	114304.4	данные отсутствуют	данные отсутствуют

Государственный регистратор		ФГИС ЕГРН
полное наименование должности	подпись	инициалы, фамилия

М.П.

Раздел 4.2

Выписка из Единого государственного реестра недвижимости об объекте недвижимости

## Сведения о частях земельного участка

<b>Земельный участок</b>			
(вид объекта недвижимости)			
Лист № ____ Раздела <b>4.2</b>	Всего листов раздела <b>4.2</b> : ____	Всего разделов: ____	Всего листов выписки: ____
<b>28.04.2022 № 99/2022/464579735</b>			
Кадастровый номер:		<b>78:31:0001185:3</b>	

Номер точки	Координаты, м		Описание закрепления на местности	Средняя квадратическая погрешность определения координат характерных точек границы части земельного участка, м
	X	Y		
1	2	3	4	5

11	94886.34	114304.4	данные отсутствуют	данные отсутствуют
12	94886.98	114301.4	данные отсутствуют	данные отсутствуют
12	94886.98	114301.4	данные отсутствуют	данные отсутствуют
12	94886.98	114301.4	данные отсутствуют	данные отсутствуют
13	94889.85	114288.78	данные отсутствуют	данные отсутствуют
13	94889.85	114288.78	данные отсутствуют	данные отсутствуют
13	94889.85	114288.78	данные отсутствуют	данные отсутствуют
14	94892.49	114289.37	данные отсутствуют	данные отсутствуют
14	94892.49	114289.37	данные отсутствуют	данные отсутствуют
15	94890.09	114201.87	данные отсутствуют	данные отсутствуют
15	94890.09	114201.87	данные отсутствуют	данные отсутствуют
16	94889.7	114201.85	данные отсутствуют	данные отсутствуют
16	94889.7	114201.85	данные отсутствуют	данные отсутствуют
17	94889.4	114186.49	данные отсутствуют	данные отсутствуют
17	94889.4	114186.49	данные отсутствуют	данные отсутствуют
17	94889.4	114186.49	данные отсутствуют	данные отсутствуют
17	94889.4	114186.49	данные отсутствуют	данные отсутствуют

Государственный регистратор		ФГИС ЕГРН
полное наименование должности	подпись	инициалы, фамилия

М.П.

Раздел 4.2

Выписка из Единого государственного реестра недвижимости об объекте недвижимости

## Сведения о частях земельного участка

<b>Земельный участок</b>			
(вид объекта недвижимости)			
Лист № ____ Раздела <b>4.2</b>	Всего листов раздела <b>4.2</b> : ____	Всего разделов: ____	Всего листов выписки: ____
<b>28.04.2022 № 99/2022/464579735</b>			
Кадастровый номер:		<b>78:31:0001185:3</b>	

Номер точки	Координаты, м		Описание закрепления на местности	Средняя квадратическая погрешность определения координат характерных точек границы части земельного участка, м
	X	Y		
1	2	3	4	5
18	94891.45	114184.54	данные отсутствуют	данные отсутствуют
19	94893.6	114182.7	данные отсутствуют	данные отсутствуют
20	94895.86	114180.98	данные отсутствуют	данные отсутствуют
21	94898.2	114179.39	данные отсутствуют	данные отсутствуют
22	94900.62	114177.93	данные отсутствуют	данные отсутствуют
23	94903.13	114176.6	данные отсутствуют	данные отсутствуют
24	94905.69	114175.41	данные отсутствуют	данные отсутствуют
25	94908.32	114174.36	данные отсутствуют	данные отсутствуют
26	94911.01	114173.46	данные отсутствуют	данные отсутствуют
27	94913.73	114172.7	данные отсутствуют	данные отсутствуют
28	94916.5	114172.09	данные отсутствуют	данные отсутствуют
29	94919.29	114171.63	данные отсутствуют	данные отсутствуют
29	94919.29	114171.63	данные отсутствуют	данные отсутствуют
29	94919.29	114171.63	данные отсутствуют	данные отсутствуют
30	94922.11	114171.32	данные отсутствуют	данные отсутствуют
30	94922.11	114171.32	данные отсутствуют	данные отсутствуют
30	94922.11	114171.32	данные отсутствуют	данные отсутствуют

Государственный регистратор		ФГИС ЕГРН
полное наименование должности	подпись	инициалы, фамилия

М.П.

Раздел 4.2

Выписка из Единого государственного реестра недвижимости об объекте недвижимости

## Сведения о частях земельного участка

<b>Земельный участок</b>			
(вид объекта недвижимости)			
Лист № ____ Раздела <b>4.2</b>	Всего листов раздела <b>4.2</b> : ____	Всего разделов: ____	Всего листов выписки: ____

28.04.2022 № 99/2022/464579735

Кадастровый номер:

78:31:0001185:3

Номер точки	Координаты, м		Описание закрепления на местности	Средняя квадратическая погрешность определения координат характерных точек границы части земельного участка, м
	X	Y		
1	2	3	4	5
31	94924.94	114171.17	данные отсутствуют	данные отсутствуют
31	94924.94	114171.17	данные отсутствуют	данные отсутствуют
31	94924.94	114171.17	данные отсутствуют	данные отсутствуют
32	94927.77	114171.17	данные отсутствуют	данные отсутствуют
32	94927.77	114171.17	данные отсутствуют	данные отсутствуют
32	94927.77	114171.17	данные отсутствуют	данные отсутствуют
33	94930.6	114171.33	данные отсутствуют	данные отсутствуют
33	94930.6	114171.33	данные отсутствуют	данные отсутствуют
33	94930.6	114171.33	данные отсутствуют	данные отсутствуют
33	94930.6	114171.33	данные отсутствуют	данные отсутствуют
33	94930.6	114171.33	данные отсутствуют	данные отсутствуют
33	94930.6	114171.33	данные отсутствуют	данные отсутствуют
34	94933.12	114171.5	данные отсутствуют	данные отсутствуют
34	94933.12	114171.5	данные отсутствуют	данные отсутствуют
34	94933.12	114171.5	данные отсутствуют	данные отсутствуют
34	94933.12	114171.5	данные отсутствуют	данные отсутствуют
34	94933.12	114171.5	данные отсутствуют	данные отсутствуют

Государственный регистратор		ФГИС ЕГРН
полное наименование должности	подпись	инициалы, фамилия

М.П.

Раздел 4.2

Выписка из Единого государственного реестра недвижимости об объекте недвижимости  
Сведения о частях земельного участка

<b>Земельный участок</b>			
<small>(вид объекта недвижимости)</small>			
Лист № ____ Раздела <b>4.2</b>	Всего листов раздела <b>4.2</b> : ____	Всего разделов: ____	Всего листов выписки: ____
28.04.2022 № 99/2022/464579735			
Кадастровый номер:		78:31:0001185:3	

Номер точки	Координаты, м		Описание закрепления на местности	Средняя квадратическая погрешность определения координат характерных точек границы части земельного участка, м
	X	Y		
1	2	3	4	5
35	94935.64	114171.81	данные отсутствуют	данные отсутствуют
35	94935.64	114171.81	данные отсутствуют	данные отсутствуют
35	94935.64	114171.81	данные отсутствуют	данные отсутствуют
35	94935.64	114171.81	данные отсутствуют	данные отсутствуют
35	94935.64	114171.81	данные отсутствуют	данные отсутствуют
36	94938.13	114172.28	данные отсутствуют	данные отсутствуют
36	94938.13	114172.28	данные отсутствуют	данные отсутствуют
36	94938.13	114172.28	данные отсутствуют	данные отсутствуют
36	94938.13	114172.28	данные отсутствуют	данные отсутствуют
36	94938.13	114172.28	данные отсутствуют	данные отсутствуют
37	94940.59	114172.89	данные отсутствуют	данные отсутствуют
37	94940.59	114172.89	данные отсутствуют	данные отсутствуют
37	94940.59	114172.89	данные отсутствуют	данные отсутствуют
37	94940.59	114172.89	данные отсутствуют	данные отсутствуют
37	94940.59	114172.89	данные отсутствуют	данные отсутствуют
38	94943.01	114173.64	данные отсутствуют	данные отсутствуют
38	94943.01	114173.64	данные отсутствуют	данные отсутствуют

Государственный регистратор		ФГИС ЕГРН
полное наименование должности	подпись	инициалы, фамилия

М.П.

Выписка из Единого государственного реестра недвижимости об объекте недвижимости  
Сведения о частях земельного участка

<b>Земельный участок</b>			
(вид объекта недвижимости)			
Лист № ____ Раздела <b>4.2</b>	Всего листов раздела <b>4.2</b> : ____	Всего разделов: ____	Всего листов выписки: ____
<b>28.04.2022 № 99/2022/464579735</b>			
Кадастровый номер:		<b>78:31:0001185:3</b>	

Номер точки	Координаты, м		Описание закрепления на местности	Средняя квадратическая погрешность определения координат характерных точек границы части земельного участка, м
	X	Y		
1	2	3	4	5
38	94943.01	114173.64	данные отсутствуют	данные отсутствуют
38	94943.01	114173.64	данные отсутствуют	данные отсутствуют
38	94943.01	114173.64	данные отсутствуют	данные отсутствуют
39	94945.38	114174.53	данные отсутствуют	данные отсутствуют
39	94945.38	114174.53	данные отсутствуют	данные отсутствуют
39	94945.38	114174.53	данные отсутствуют	данные отсутствуют
39	94945.38	114174.53	данные отсутствуют	данные отсутствуют
39	94945.38	114174.53	данные отсутствуют	данные отсутствуют
40	94947.7	114175.56	данные отсутствуют	данные отсутствуют
40	94947.7	114175.56	данные отсутствуют	данные отсутствуют
40	94947.7	114175.56	данные отсутствуют	данные отсутствуют
40	94947.7	114175.56	данные отсутствуют	данные отсутствуют
40	94947.7	114175.56	данные отсутствуют	данные отсутствуют
41	94949.95	114176.72	данные отсутствуют	данные отсутствуют
41	94949.95	114176.72	данные отсутствуют	данные отсутствуют
41	94949.95	114176.72	данные отсутствуют	данные отсутствуют
41	94949.95	114176.72	данные отсутствуют	данные отсутствуют

Государственный регистратор		ФГИС ЕГРН
полное наименование должности	подпись	инициалы, фамилия

М.П.

Выписка из Единого государственного реестра недвижимости об объекте недвижимости  
Сведения о частях земельного участка

<b>Земельный участок</b>			
(вид объекта недвижимости)			
Лист № ____ Раздела <b>4.2</b>	Всего листов раздела <b>4.2</b> : ____	Всего разделов: ____	Всего листов выписки: ____
<b>28.04.2022 № 99/2022/464579735</b>			
Кадастровый номер:		<b>78:31:0001185:3</b>	

Номер точки	Координаты, м		Описание закрепления на местности	Средняя квадратическая погрешность определения координат характерных точек границы части земельного участка, м
	X	Y		
1	2	3	4	5
41	94949.95	114176.72	данные отсутствуют	данные отсутствуют
42	94952.13	114178.01	данные отсутствуют	данные отсутствуют
42	94952.13	114178.01	данные отсутствуют	данные отсутствуют
42	94952.13	114178.01	данные отсутствуют	данные отсутствуют
42	94952.13	114178.01	данные отсутствуют	данные отсутствуют
42	94952.13	114178.01	данные отсутствуют	данные отсутствуют
42	94952.13	114178.01	данные отсутствуют	данные отсутствуют
43	94954.23	114179.43	данные отсутствуют	данные отсутствуют
43	94954.23	114179.43	данные отсутствуют	данные отсутствуют
43	94954.23	114179.43	данные отсутствуют	данные отсутствуют
43	94954.23	114179.43	данные отсутствуют	данные отсутствуют
43	94954.23	114179.43	данные отсутствуют	данные отсутствуют
44	94956.24	114180.96	данные отсутствуют	данные отсутствуют
44	94956.24	114180.96	данные отсутствуют	данные отсутствуют
44	94956.24	114180.96	данные отсутствуют	данные отсутствуют
44	94956.24	114180.96	данные отсутствуют	данные отсутствуют



44	94956.24	114180.96	данные отсутствуют	данные отсутствуют
45	94958.17	114182.62	данные отсутствуют	данные отсутствуют

Государственный регистратор		ФГИС ЕГРН
полное наименование должности	подпись	инициалы, фамилия

М.П.

Раздел 4.2

Выписка из Единого государственного реестра недвижимости об объекте недвижимости  
Сведения о частях земельного участка

<b>Земельный участок</b>			
(вид объекта недвижимости)			
Лист № __ Раздела <b>4.2</b>	Всего листов раздела <b>4.2</b> : __	Всего разделов: __	Всего листов выписки: __
<b>28.04.2022 № 99/2022/464579735</b>			
Кадастровый номер:		<b>78:31:0001185:3</b>	

Номер точки	Координаты, м		Описание закрепления на местности	Средняя квадратическая погрешность определения координат характерных точек границы части земельного участка, м
	X	Y		
1	2	3	4	5
45	94958.17	114182.62	данные отсутствуют	данные отсутствуют
45	94958.17	114182.62	данные отсутствуют	данные отсутствуют
45	94958.17	114182.62	данные отсутствуют	данные отсутствуют
45	94958.17	114182.62	данные отсутствуют	данные отсутствуют
46	94959.99	114184.38	данные отсутствуют	данные отсутствуют
46	94959.99	114184.38	данные отсутствуют	данные отсутствуют
46	94959.99	114184.38	данные отсутствуют	данные отсутствуют
46	94959.99	114184.38	данные отсутствуют	данные отсутствуют
46	94959.99	114184.38	данные отсутствуют	данные отсутствуют
46	94959.99	114184.38	данные отсутствуют	данные отсутствуют
47	94961.71	114186.24	данные отсутствуют	данные отсутствуют
47	94961.71	114186.24	данные отсутствуют	данные отсутствуют
47	94961.71	114186.24	данные отсутствуют	данные отсутствуют
47	94961.71	114186.24	данные отсутствуют	данные отсутствуют
47	94961.71	114186.24	данные отсутствуют	данные отсутствуют
48	94963.31	114188.2	данные отсутствуют	данные отсутствуют
48	94963.31	114188.2	данные отсутствуют	данные отсутствуют
48	94963.31	114188.2	данные отсутствуют	данные отсутствуют

Государственный регистратор		ФГИС ЕГРН
полное наименование должности	подпись	инициалы, фамилия

М.П.

Раздел 4.2

Выписка из Единого государственного реестра недвижимости об объекте недвижимости  
Сведения о частях земельного участка

<b>Земельный участок</b>			
(вид объекта недвижимости)			
Лист № __ Раздела <b>4.2</b>	Всего листов раздела <b>4.2</b> : __	Всего разделов: __	Всего листов выписки: __
<b>28.04.2022 № 99/2022/464579735</b>			
Кадастровый номер:		<b>78:31:0001185:3</b>	

Номер точки	Координаты, м		Описание закрепления на местности	Средняя квадратическая погрешность определения координат характерных точек границы части земельного участка, м
	X	Y		
1	2	3	4	5
48	94963.31	114188.2	данные отсутствуют	данные отсутствуют
48	94963.31	114188.2	данные отсутствуют	данные отсутствуют
49	94964.8	114190.25	данные отсутствуют	данные отсутствуют
49	94964.8	114190.25	данные отсутствуют	данные отсутствуют
49	94964.8	114190.25	данные отсутствуют	данные отсутствуют
49	94964.8	114190.25	данные отсутствуют	данные отсутствуют
49	94964.8	114190.25	данные отсутствуют	данные отсутствуют
49	94964.8	114190.25	данные отсутствуют	данные отсутствуют
50	94966.17	114192.38	данные отсутствуют	данные отсутствуют
50	94966.17	114192.38	данные отсутствуют	данные отсутствуют

50	94966.17	114192.38	данные отсутствуют	данные отсутствуют
50	94966.17	114192.38	данные отсутствуют	данные отсутствуют
50	94966.17	114192.38	данные отсутствуют	данные отсутствуют
51	94967.41	114194.6	данные отсутствуют	данные отсутствуют
51	94967.41	114194.6	данные отсутствуют	данные отсутствуют
51	94967.41	114194.6	данные отсутствуют	данные отсутствуют
51	94967.41	114194.6	данные отсутствуют	данные отсутствуют
51	94967.41	114194.6	данные отсутствуют	данные отсутствуют

Государственный регистратор		ФГИС ЕГРН
полное наименование должности	подпись	инициалы, фамилия

М.П.

Раздел 4.2

Выписка из Единого государственного реестра недвижимости об объекте недвижимости  
Сведения о частях земельного участка

<b>Земельный участок</b>			
(вид объекта недвижимости)			
Лист № ____ Раздела <b>4.2</b>	Всего листов раздела <b>4.2</b> : ____	Всего разделов: ____	Всего листов выписки: ____
<b>28.04.2022 № 99/2022/464579735</b>			
Кадастровый номер:		<b>78:31:0001185:3</b>	

Номер точки	Координаты, м		Описание закрепления на местности	Средняя квадратическая погрешность определения координат характерных точек границы части земельного участка, м
	X	Y		
1	2	3	4	5
51	94967.41	114194.6	данные отсутствуют	данные отсутствуют
52	94968.09	114209.99	данные отсутствуют	данные отсутствуют
52	94968.09	114209.99	данные отсутствуют	данные отсутствуют
52	94968.09	114209.99	данные отсутствуют	данные отсутствуют
52	94968.09	114209.99	данные отсутствуют	данные отсутствуют
52	94968.09	114209.99	данные отсутствуют	данные отсутствуют
52	94968.09	114209.99	данные отсутствуют	данные отсутствуют
52	94968.09	114209.99	данные отсутствуют	данные отсутствуют
53	94967.89	114209.99	данные отсутствуют	данные отсутствуют
53	94967.89	114209.99	данные отсутствуют	данные отсутствуют
53	94967.89	114209.99	данные отсутствуют	данные отсутствуют
53	94967.89	114209.99	данные отсутствуют	данные отсутствуют
53	94967.89	114209.99	данные отсутствуют	данные отсутствуют
53	94967.89	114209.99	данные отсутствуют	данные отсутствуют
53	94967.89	114209.99	данные отсутствуют	данные отсутствуют
54	94972.21	114304.41	данные отсутствуют	данные отсутствуют
54	94972.21	114304.41	данные отсутствуют	данные отсутствуют
54	94972.21	114304.41	данные отсутствуют	данные отсутствуют
54	94972.21	114304.41	данные отсутствуют	данные отсутствуют

Государственный регистратор		ФГИС ЕГРН
полное наименование должности	подпись	инициалы, фамилия

М.П.

Раздел 4.2

Выписка из Единого государственного реестра недвижимости об объекте недвижимости  
Сведения о частях земельного участка

<b>Земельный участок</b>			
(вид объекта недвижимости)			
Лист № ____ Раздела <b>4.2</b>	Всего листов раздела <b>4.2</b> : ____	Всего разделов: ____	Всего листов выписки: ____
<b>28.04.2022 № 99/2022/464579735</b>			
Кадастровый номер:		<b>78:31:0001185:3</b>	

Номер точки	Координаты, м		Описание закрепления на местности	Средняя квадратическая погрешность определения координат характерных точек границы части земельного участка, м
	X	Y		
1	2	3	4	5
54	94972.21	114304.41	данные отсутствуют	данные отсутствуют
54	94972.21	114304.41	данные отсутствуют	данные отсутствуют
55	94972.08	114304.44	данные отсутствуют	данные отсутствуют

55	94972.08	114304.44	данные отсутствуют	данные отсутствуют
55	94972.08	114304.44	данные отсутствуют	данные отсутствуют
55	94972.08	114304.44	данные отсутствуют	данные отсутствуют
55	94972.08	114304.44	данные отсутствуют	данные отсутствуют
55	94972.08	114304.44	данные отсутствуют	данные отсутствуют
56	94972.57	114309.4	данные отсутствуют	данные отсутствуют
56	94972.57	114309.4	данные отсутствуют	данные отсутствуют
56	94972.57	114309.4	данные отсутствуют	данные отсутствуют
56	94972.57	114309.4	данные отсутствуют	данные отсутствуют
56	94972.57	114309.4	данные отсутствуют	данные отсутствуют
56	94972.57	114309.4	данные отсутствуют	данные отсутствуют
57	94973.77	114309.67	данные отсутствуют	данные отсутствуют
57	94973.77	114309.67	данные отсутствуют	данные отсутствуют
57	94973.77	114309.67	данные отсутствуют	данные отсутствуют

Государственный регистратор		ФГИС ЕГРН
полное наименование должности	подпись	инициалы, фамилия

М.П.

Раздел 4.2

Выписка из Единого государственного реестра недвижимости об объекте недвижимости  
Сведения о частях земельного участка

<b>Земельный участок</b>			
(вид объекта недвижимости)			
Лист № ____ Раздела <b>4.2</b>	Всего листов раздела <b>4.2</b> : ____	Всего разделов: ____	Всего листов выписки: ____
<b>28.04.2022 № 99/2022/464579735</b>			
Кадастровый номер:		<b>78:31:0001185:3</b>	

Номер точки	Координаты, м		Описание закрепления на местности	Средняя квадратическая погрешность определения координат характерных точек границы части земельного участка, м
	X	Y		
1	2	3	4	5
57	94973.77	114309.67	данные отсутствуют	данные отсутствуют
57	94973.77	114309.67	данные отсутствуют	данные отсутствуют
57	94973.77	114309.67	данные отсутствуют	данные отсутствуют
58	94970.41	114324.4	данные отсутствуют	данные отсутствуют
58	94970.41	114324.4	данные отсутствуют	данные отсутствуют
58	94970.41	114324.4	данные отсутствуют	данные отсутствуют
58	94970.41	114324.4	данные отсутствуют	данные отсутствуют
58	94970.41	114324.4	данные отсутствуют	данные отсутствуют
58	94970.41	114324.4	данные отсутствуют	данные отсутствуют
58	94970.41	114324.4	данные отсутствуют	данные отсутствуют
59	94969.3	114324.2	данные отсутствуют	данные отсутствуют
59	94969.3	114324.2	данные отсутствуют	данные отсутствуют
59	94969.3	114324.2	данные отсутствуют	данные отсутствуют
59	94969.3	114324.2	данные отсутствуют	данные отсутствуют
59	94969.3	114324.2	данные отсутствуют	данные отсутствуют
59	94969.3	114324.2	данные отсутствуют	данные отсутствуют
60	94966.95	114328.58	данные отсутствуют	данные отсутствуют
60	94966.95	114328.58	данные отсутствуют	данные отсутствуют

Государственный регистратор		ФГИС ЕГРН
полное наименование должности	подпись	инициалы, фамилия

М.П.

Раздел 4.2

Выписка из Единого государственного реестра недвижимости об объекте недвижимости  
Сведения о частях земельного участка

<b>Земельный участок</b>			
(вид объекта недвижимости)			
Лист № ____ Раздела <b>4.2</b>	Всего листов раздела <b>4.2</b> : ____	Всего разделов: ____	Всего листов выписки: ____
<b>28.04.2022 № 99/2022/464579735</b>			
Кадастровый номер:		<b>78:31:0001185:3</b>	

Номер точки	Координаты, м		Описание закрепления на местности	Средняя квадратическая погрешность определения координат характерных точек границы части земельного участка, м
	X	Y		
1	2	3	4	5
60	94966.95	114328.58	данные отсутствуют	данные отсутствуют
60	94966.95	114328.58	данные отсутствуют	данные отсутствуют
60	94966.95	114328.58	данные отсутствуют	данные отсутствуют
60	94966.95	114328.58	данные отсутствуют	данные отсутствуют
61	94966.8	114328.56	данные отсутствуют	данные отсутствуют
61	94966.8	114328.56	данные отсутствуют	данные отсутствуют
61	94966.8	114328.56	данные отсутствуют	данные отсутствуют
61	94966.8	114328.56	данные отсутствуют	данные отсутствуют
61	94966.8	114328.56	данные отсутствуют	данные отсутствуют
61	94966.8	114328.56	данные отсутствуют	данные отсутствуют
62	94923.76	114412.5	данные отсутствуют	данные отсутствуют
62	94923.76	114412.5	данные отсутствуют	данные отсутствуют
62	94923.76	114412.5	данные отсутствуют	данные отсутствуют
62	94923.76	114412.5	данные отсутствуют	данные отсутствуют
62	94923.76	114412.5	данные отсутствуют	данные отсутствуют
62	94923.76	114412.5	данные отсутствуют	данные отсутствуют
62	94923.76	114412.5	данные отсутствуют	данные отсутствуют
62	94923.76	114412.5	данные отсутствуют	данные отсутствуют
62	94923.76	114412.5	данные отсутствуют	данные отсутствуют

Государственный регистратор		ФГИС ЕГРН
полное наименование должности	подпись	инициалы, фамилия

М.П.

Раздел 4.2

Выписка из Единого государственного реестра недвижимости об объекте недвижимости  
Сведения о частях земельного участка

<b>Земельный участок</b>			
(вид объекта недвижимости)			
Лист № ___ Раздела <b>4.2</b>	Всего листов раздела <b>4.2</b> : ___	Всего разделов: ___	Всего листов выписки: ___
<b>28.04.2022 № 99/2022/464579735</b>			
Кадастровый номер:		<b>78:31:0001185:3</b>	

Номер точки	Координаты, м		Описание закрепления на местности	Средняя квадратическая погрешность определения координат характерных точек границы части земельного участка, м
	X	Y		
1	2	3	4	5
62	94923.76	114412.5	данные отсутствуют	данные отсутствуют
62	94923.76	114412.5	данные отсутствуют	данные отсутствуют
62	94923.76	114412.5	данные отсутствуют	данные отсутствуют
63	94924.04	114412.66	данные отсутствуют	данные отсутствуют
63	94924.04	114412.66	данные отсутствуют	данные отсутствуют
63	94924.04	114412.66	данные отсутствуют	данные отсутствуют
63	94924.04	114412.66	данные отсутствуют	данные отсутствуют
63	94924.04	114412.66	данные отсутствуют	данные отсутствуют
63	94924.04	114412.66	данные отсутствуют	данные отсутствуют
63	94924.04	114412.66	данные отсутствуют	данные отсутствуют
63	94924.04	114412.66	данные отсутствуют	данные отсутствуют
63	94924.04	114412.66	данные отсутствуют	данные отсутствуют
63	94924.04	114412.66	данные отсутствуют	данные отсутствуют
63	94924.04	114412.66	данные отсутствуют	данные отсутствуют
63	94924.04	114412.66	данные отсутствуют	данные отсутствуют
63	94924.04	114412.66	данные отсутствуют	данные отсутствуют
63	94924.04	114412.66	данные отсутствуют	данные отсутствуют
63	94924.04	114412.66	данные отсутствуют	данные отсутствуют
64	94855.81	114378.93	данные отсутствуют	данные отсутствуют
64	94855.81	114378.93	данные отсутствуют	данные отсутствуют
65	94894.26	114385.73	данные отсутствуют	данные отсутствуют
65	94894.26	114385.73	данные отсутствуют	данные отсутствуют

Государственный регистратор		ФГИС ЕГРН
полное наименование должности	подпись	инициалы, фамилия

М.П.

Раздел 4.2

Выписка из Единого государственного реестра недвижимости об объекте недвижимости  
Сведения о частях земельного участка

<b>Земельный участок</b>			
(вид объекта недвижимости)			
Лист № ____ Раздела <b>4.2</b>	Всего листов раздела <b>4.2</b> : ____	Всего разделов: ____	Всего листов выписки: ____
<b>28.04.2022 № 99/2022/464579735</b>			
Кадастровый номер:		<b>78:31:0001185:3</b>	

Номер точки	Координаты, м		Описание закрепления на местности	Средняя квадратическая погрешность определения координат характерных точек границы части земельного участка, м
	X	Y		
1	2	3	4	5
66	94910.27	114353.59	данные отсутствуют	данные отсутствуют
66	94910.27	114353.59	данные отсутствуют	данные отсутствуют
67	94912.94	114348.14	данные отсутствуют	данные отсутствуют
67	94912.94	114348.14	данные отсутствуют	данные отсутствуют
68	94913.05	114348.03	данные отсутствуют	данные отсутствуют
68	94913.05	114348.03	данные отсутствуют	данные отсутствуют
69	94913.05	114347.92	данные отсутствуют	данные отсутствуют
69	94913.05	114347.92	данные отсутствуют	данные отсутствуют
70	94936.74	114300.66	данные отсутствуют	данные отсутствуют
70	94936.74	114300.66	данные отсутствуют	данные отсутствуют
71	94935.51	114262.18	данные отсутствуют	данные отсутствуют
71	94935.51	114262.18	данные отсутствуют	данные отсутствуют
72	94935.29	114255.96	данные отсутствуют	данные отсутствуют
72	94935.29	114255.96	данные отсутствуют	данные отсутствуют
73	94934.29	114218.37	данные отсутствуют	данные отсутствуют
73	94934.29	114218.37	данные отсутствуют	данные отсутствуют
74	94931.51	114207.81	данные отсутствуют	данные отсутствуют

Государственный регистратор		ФГИС ЕГРН
полное наименование должности	подпись	инициалы, фамилия

М.П.

Раздел 4.2

Выписка из Единого государственного реестра недвижимости об объекте недвижимости  
Сведения о частях земельного участка

<b>Земельный участок</b>			
(вид объекта недвижимости)			
Лист № ____ Раздела <b>4.2</b>	Всего листов раздела <b>4.2</b> : ____	Всего разделов: ____	Всего листов выписки: ____
<b>28.04.2022 № 99/2022/464579735</b>			
Кадастровый номер:		<b>78:31:0001185:3</b>	

Номер точки	Координаты, м		Описание закрепления на местности	Средняя квадратическая погрешность определения координат характерных точек границы части земельного участка, м
	X	Y		
1	2	3	4	5
74	94931.51	114207.81	данные отсутствуют	данные отсутствуют
75	94928.95	114201.14	данные отсутствуют	данные отсутствуют
75	94928.95	114201.14	данные отсутствуют	данные отсутствуют
76	94917.72	114171.88	данные отсутствуют	данные отсутствуют
76	94917.72	114171.88	данные отсутствуют	данные отсутствуют
77	94920.27	114171.51	данные отсутствуют	данные отсутствуют
77	94920.27	114171.51	данные отсутствуют	данные отсутствуют
78	94922.85	114171.27	данные отсутствуют	данные отсутствуют
78	94922.85	114171.27	данные отсутствуют	данные отсутствуют
79	94925.43	114171.16	данные отсутствуют	данные отсутствуют
79	94925.43	114171.16	данные отсутствуют	данные отсутствуют
80	94928.01	114171.18	данные отсутствуют	данные отсутствуют
80	94928.01	114171.18	данные отсутствуют	данные отсутствуют
81	94893.84	114182.52	данные отсутствуют	данные отсутствуют
82	94894.4	114183.21	данные отсутствуют	данные отсутствуют
83	94894.83	114183.99	данные отсутствуют	данные отсутствуют
84	94895.12	114184.83	данные отсутствуют	данные отсутствуют

Государственный регистратор		ФГИС ЕГРН
полное наименование должности	подпись	инициалы, фамилия

М.П.

Раздел 4.2

Выписка из Единого государственного реестра недвижимости об объекте недвижимости  
Сведения о частях земельного участка

<b>Земельный участок</b>			
(вид объекта недвижимости)			
Лист № ____ Раздела <b>4.2</b>	Всего листов раздела <b>4.2</b> : ____	Всего разделов: ____	Всего листов выписки: ____
<b>28.04.2022 № 99/2022/464579735</b>			
Кадастровый номер:		<b>78:31:0001185:3</b>	

Номер точки	Координаты, м		Описание закрепления на местности	Средняя квадратическая погрешность определения координат характерных точек границы части земельного участка, м
	X	Y		
1	2	3	4	5
85	94895.26	114185.72	данные отсутствуют	данные отсутствуют
86	94895.23	114186.61	данные отсутствуют	данные отсутствуют
87	94895.05	114187.48	данные отсутствуют	данные отсутствуют
88	94894.71	114188.31	данные отсутствуют	данные отсутствуют
89	94894.23	114189.06	данные отсутствуют	данные отсутствуют
90	94893.63	114189.72	данные отсутствуют	данные отсутствуют
91	94892.92	114190.26	данные отсутствуют	данные отсутствуют
92	94892.12	114190.67	данные отсутствуют	данные отсутствуют
93	94891.26	114190.92	данные отсутствуют	данные отсутствуют
94	94890.38	114191.02	данные отсутствуют	данные отсутствуют
95	94889.49	114190.97	данные отсутствуют	данные отсутствуют
96	94890.82	114185.11	данные отсутствуют	данные отсутствуют
97	94892.31	114183.78	данные отсутствуют	данные отсутствуют
98	94853.02	114384.54	данные отсутствуют	данные отсутствуют
99	94853.76	114385.02	данные отсутствуют	данные отсутствуют
100	94854.4	114385.63	данные отсутствуют	данные отсутствуют
101	94854.92	114386.35	данные отсутствуют	данные отсутствуют

Государственный регистратор		ФГИС ЕГРН
полное наименование должности	подпись	инициалы, фамилия

М.П.

Раздел 4.2

Выписка из Единого государственного реестра недвижимости об объекте недвижимости  
Сведения о частях земельного участка

<b>Земельный участок</b>			
(вид объекта недвижимости)			
Лист № ____ Раздела <b>4.2</b>	Всего листов раздела <b>4.2</b> : ____	Всего разделов: ____	Всего листов выписки: ____
<b>28.04.2022 № 99/2022/464579735</b>			
Кадастровый номер:		<b>78:31:0001185:3</b>	

Номер точки	Координаты, м		Описание закрепления на местности	Средняя квадратическая погрешность определения координат характерных точек границы части земельного участка, м
	X	Y		
1	2	3	4	5
102	94855.31	114387.15	данные отсутствуют	данные отсутствуют
103	94855.56	114388	данные отсутствуют	данные отсутствуют
104	94855.65	114388.89	данные отсутствуют	данные отсутствуют
105	94855.58	114389.77	данные отсутствуют	данные отсутствуют
106	94855.35	114390.63	данные отсутствуют	данные отсутствуют
107	94854.98	114391.43	данные отсутствуют	данные отсутствуют
108	94854.47	114392.16	данные отсутствуют	данные отсутствуют
109	94853.84	114392.79	данные отсутствуют	данные отсутствуют
110	94853.1	114393.29	данные отсутствуют	данные отсутствуют
111	94852.3	114393.65	данные отсутствуют	данные отсутствуют
112	94851.43	114393.87	данные отсутствуют	данные отсутствуют
113	94850.55	114393.93	данные отсутствуют	данные отсутствуют

114	94849.67	114393.84	данные отсутствуют	данные отсутствуют
115	94848.82	114393.59	данные отсутствуют	данные отсутствуют
116	94848.24	114393.36	данные отсутствуют	данные отсутствуют
117	94882.33	114325.51	данные отсутствуют	данные отсутствуют
118	94883.73	114325.38	данные отсутствуют	данные отсутствуют

Государственный регистратор		ФГИС ЕГРН
полное наименование должности	подпись	инициалы, фамилия

М.П.

Раздел 4.2

Выписка из Единого государственного реестра недвижимости об объекте недвижимости  
Сведения о частях земельного участка

<b>Земельный участок</b>			
(вид объекта недвижимости)			
Лист № ____ Раздела <b>4.2</b>	Всего листов раздела <b>4.2</b> : ____	Всего разделов: ____	Всего листов выписки: ____
<b>28.04.2022 № 99/2022/464579735</b>			
Кадастровый номер:		<b>78:31:0001185:3</b>	

Номер точки	Координаты, м		Описание закрепления на местности	Средняя квадратическая погрешность определения координат характерных точек границы части земельного участка, м
	X	Y		
1	2	3	4	5
119	94889.64	114325.3	данные отсутствуют	данные отсутствуют
120	94888.24	114322.92	данные отсутствуют	данные отсутствуют
121	94885.97	114318.18	данные отсутствуют	данные отсутствуют
122	94885.68	114317.51	данные отсутствуют	данные отсутствуют
123	94884.27	114314.28	данные отсутствуют	данные отсутствуют
124	94890.71	114224.47	данные отсутствуют	данные отсутствуют
125	94892.7	114221.21	данные отсутствуют	данные отсутствуют
126	94894.82	114218.03	данные отсутствуют	данные отсутствуют
127	94897.08	114214.95	данные отсутствуют	данные отсутствуют
128	94899.45	114211.96	данные отсутствуют	данные отсутствуют
129	94901.94	114209.06	данные отсутствуют	данные отсутствуют
130	94904.55	114206.27	данные отсутствуют	данные отсутствуют
131	94907.27	114203.59	данные отсутствуют	данные отсутствуют
132	94910.09	114201.02	данные отсутствуют	данные отсутствуют
133	94913.01	114198.56	данные отсутствуют	данные отсутствуют
134	94916.04	114196.22	данные отсутствуют	данные отсутствуют
135	94919.15	114194.01	данные отсутствуют	данные отсутствуют

Государственный регистратор		ФГИС ЕГРН
полное наименование должности	подпись	инициалы, фамилия

М.П.

Раздел 4.2

Выписка из Единого государственного реестра недвижимости об объекте недвижимости  
Сведения о частях земельного участка

<b>Земельный участок</b>			
(вид объекта недвижимости)			
Лист № ____ Раздела <b>4.2</b>	Всего листов раздела <b>4.2</b> : ____	Всего разделов: ____	Всего листов выписки: ____
<b>28.04.2022 № 99/2022/464579735</b>			
Кадастровый номер:		<b>78:31:0001185:3</b>	

Номер точки	Координаты, м		Описание закрепления на местности	Средняя квадратическая погрешность определения координат характерных точек границы части земельного участка, м
	X	Y		
1	2	3	4	5
136	94922.35	114191.93	данные отсутствуют	данные отсутствуют
137	94925.63	114189.97	данные отсутствуют	данные отсутствуют
138	94928.99	114188.15	данные отсутствуют	данные отсутствуют
139	94932.42	114186.47	данные отсутствуют	данные отсутствуют
140	94935.91	114184.93	данные отсутствуют	данные отсутствуют
141	94939.47	114183.53	данные отсутствуют	данные отсутствуют

142	94943.07	114182.27	данные отсутствуют	данные отсутствуют
143	94946.73	114181.16	данные отсутствуют	данные отсутствуют
144	94950.42	114180.2	данные отсутствуют	данные отсутствуют
145	94954.16	114179.39	данные отсутствуют	данные отсутствуют
146	94956.18	114180.92	данные отсутствуют	данные отсутствуют
147	94958.12	114182.57	данные отсутствуют	данные отсутствуют
148	94959.95	114184.34	данные отсутствуют	данные отсутствуют
149	94961.68	114186.21	данные отсутствуют	данные отсутствуют
150	94963.29	114188.17	данные отсутствуют	данные отсутствуют
151	94964.79	114190.23	данные отсутствуют	данные отсутствуют
152	94966.16	114192.37	данные отсутствуют	данные отсутствуют

Государственный регистратор		ФГИС ЕГРН
полное наименование должности	подпись	инициалы, фамилия

М.П.

Раздел 4.2

Выписка из Единого государственного реестра недвижимости об объекте недвижимости

## Сведения о частях земельного участка

<b>Земельный участок</b>			
(вид объекта недвижимости)			
Лист № ____ Раздела <b>4.2</b>	Всего листов раздела <b>4.2</b> : ____	Всего разделов: ____	Всего листов выписки: ____
<b>28.04.2022 № 99/2022/464579735</b>			
Кадастровый номер:		<b>78:31:0001185:3</b>	

Номер точки	Координаты, м		Описание закрепления на местности	Средняя квадратическая погрешность определения координат характерных точек границы части земельного участка, м
	X	Y		
1	2	3	4	5
153	94890.32	114210.2	данные отсутствуют	данные отсутствуют
154	94890.99	114210.68	данные отсутствуют	данные отсутствуют
155	94891.58	114211.27	данные отсутствуют	данные отсутствуют
156	94892.06	114211.96	данные отсутствуют	данные отсутствуют
157	94892.41	114212.71	данные отсутствуют	данные отсутствуют
158	94892.64	114213.51	данные отсутствуют	данные отсутствуют
159	94892.73	114214.34	данные отсутствуют	данные отсутствуют
160	94892.69	114215.17	данные отсутствуют	данные отсутствуют
161	94892.5	114215.98	данные отсутствуют	данные отсутствуют
162	94892.19	114216.75	данные отсутствуют	данные отсутствуют
163	94891.75	114217.46	данные отсутствуют	данные отсутствуют
164	94891.19	114218.08	данные отсутствуют	данные отсутствуют
165	94890.55	114218.61	данные отсутствуют	данные отсутствуют
166	94891.96	114270.21	данные отсутствуют	данные отсутствуют
167	94891.79	114264.03	данные отсутствуют	данные отсутствуют
168	94892.27	114264.7	данные отсутствуют	данные отсутствуют
169	94892.64	114265.45	данные отсутствуют	данные отсутствуют

Государственный регистратор		ФГИС ЕГРН
полное наименование должности	подпись	инициалы, фамилия

М.П.

Раздел 4.2

Выписка из Единого государственного реестра недвижимости об объекте недвижимости

## Сведения о частях земельного участка

<b>Земельный участок</b>			
(вид объекта недвижимости)			
Лист № ____ Раздела <b>4.2</b>	Всего листов раздела <b>4.2</b> : ____	Всего разделов: ____	Всего листов выписки: ____
<b>28.04.2022 № 99/2022/464579735</b>			
Кадастровый номер:		<b>78:31:0001185:3</b>	

Номер точки	Координаты, м		Описание закрепления на местности	Средняя квадратическая погрешность определения координат характерных точек границы части земельного участка, м
	X	Y		
1	2	3	4	5



170	94892.87	114266.26	данные отсутствуют	данные отсутствуют
171	94892.96	114267.08	данные отсутствуют	данные отсутствуют
172	94892.92	114267.92	данные отсутствуют	данные отсутствуют
173	94892.73	114268.73	данные отсутствуют	данные отсутствуют
174	94892.4	114269.5	данные отсутствуют	данные отсутствуют
175	94879.09	114332.03	данные отсутствуют	данные отсутствуют
176	94879.19	114332.85	данные отсутствуют	данные отсутствуют
177	94879.16	114333.69	данные отсутствуют	данные отсутствуют
178	94878.99	114334.5	данные отсутствуют	данные отсутствуют
179	94878.68	114335.28	данные отсутствуют	данные отсутствуют
180	94878.25	114335.99	данные отсутствуют	данные отсутствуют
181	94877.7	114336.62	данные отсутствуют	данные отсутствуют
182	94877.06	114337.15	данные отсутствуют	данные отсутствуют
183	94876.34	114337.57	данные отсутствуют	данные отсутствуют
184	94933.13	114171.5	данные отсутствуют	данные отсутствуют
185	94935.64	114171.82	данные отсутствуют	данные отсутствуют
186	94938.14	114172.29	данные отсутствуют	данные отсутствуют

Государственный регистратор		ФГИС ЕГРН
полное наименование должности	подпись	инициалы, фамилия

М.П.

Раздел 4.2

Выписка из Единого государственного реестра недвижимости об объекте недвижимости

## Сведения о частях земельного участка

<b>Земельный участок</b>			
(вид объекта недвижимости)			
Лист № ____ Раздела <b>4.2</b>	Всего листов раздела <b>4.2</b> : ____	Всего разделов: ____	Всего листов выписки: ____
<b>28.04.2022 № 99/2022/464579735</b>			
Кадастровый номер:		<b>78:31:0001185:3</b>	

Номер точки	Координаты, м		Описание закрепления на местности	Средняя квадратическая погрешность определения координат характерных точек границы части земельного участка, м
	X	Y		
1	2	3	4	5
187	94937.44	114172.77	данные отсутствуют	данные отсутствуют
188	94936.67	114173.13	данные отсутствуют	данные отсутствуют
189	94935.85	114173.37	данные отсутствуют	данные отсутствуют
190	94935.01	114173.47	данные отсутствуют	данные отсутствуют
191	94934.16	114173.43	данные отсутствуют	данные отсутствуют
192	94933.33	114173.25	данные отсутствуют	данные отсутствуют
193	94932.53	114172.94	данные отсутствуют	данные отсутствуют
194	94931.8	114172.51	данные отсутствуют	данные отсутствуют
195	94931.15	114171.97	данные отсутствуют	данные отсутствуют
196	94907.03	114174.87	данные отсутствуют	данные отсутствуют
197	94891.22	114185.92	данные отсутствуют	данные отсутствуют
198	94889.41	114187.21	данные отсутствуют	данные отсутствуют
199	94891.32	114184.65	данные отсутствуют	данные отсутствуют
200	94893.33	114182.92	данные отсутствуют	данные отсутствуют
201	94895.43	114181.29	данные отсутствуют	данные отсутствуют
202	94897.61	114179.77	данные отсутствуют	данные отсутствуют
203	94899.87	114178.37	данные отсутствуют	данные отсутствуют

Государственный регистратор		ФГИС ЕГРН
полное наименование должности	подпись	инициалы, фамилия

М.П.

Раздел 4.2

Выписка из Единого государственного реестра недвижимости об объекте недвижимости

## Сведения о частях земельного участка

<b>Земельный участок</b>			
(вид объекта недвижимости)			
Лист № ____ Раздела <b>4.2</b>	Всего листов раздела <b>4.2</b> : ____	Всего разделов: ____	Всего листов выписки: ____

28.04.2022 № 99/2022/464579735

Кадастровый номер:

78:31:0001185:3

Номер точки	Координаты, м		Описание закрепления на местности	Средняя квадратическая погрешность определения координат характерных точек границы части земельного участка, м
	X	Y		
1	2	3	4	5
204	94902.19	114177.08	данные отсутствуют	данные отсутствуют
205	94904.58	114175.91	данные отсутствуют	данные отсутствуют
206	94961.3	114185.78	данные отсутствуют	данные отсутствуют
207	94958.23	114186.62	данные отсутствуют	данные отсутствуют
208	94956.57	114187.03	данные отсутствуют	данные отсутствуют
209	94954.89	114187.29	данные отсутствуют	данные отсутствуют
210	94953.19	114187.4	данные отсутствуют	данные отсутствуют
211	94951.49	114187.37	данные отсутствуют	данные отсутствуют
212	94949.79	114187.18	данные отсутствуют	данные отсутствуют
213	94948.12	114186.85	данные отсутствуют	данные отсутствуют
214	94946.49	114186.36	данные отсутствуют	данные отсутствуют
215	94944.91	114185.74	данные отсутствуют	данные отсутствуют
216	94943.38	114184.98	данные отсутствуют	данные отсутствуют
217	94941.93	114184.08	данные отсутствуют	данные отсутствуют
218	94940.57	114183.07	данные отсутствуют	данные отсутствуют
219	94939.3	114181.93	данные отсутствуют	данные отсутствуют
220	94938.13	114180.69	данные отсутствуют	данные отсутствуют

Государственный регистратор		ФГИС ЕГРН
полное наименование должности	подпись	инициалы, фамилия

М.П.

Раздел 4.2

Выписка из Единого государственного реестра недвижимости об объекте недвижимости  
Сведения о частях земельного участка

<b>Земельный участок</b>			
(вид объекта недвижимости)			
Лист № ____ Раздела <b>4.2</b>	Всего листов раздела <b>4.2</b> : ____	Всего разделов: ____	Всего листов выписки: ____
<b>28.04.2022 № 99/2022/464579735</b>			
Кадастровый номер:		78:31:0001185:3	

Номер точки	Координаты, м		Описание закрепления на местности	Средняя квадратическая погрешность определения координат характерных точек границы части земельного участка, м
	X	Y		
1	2	3	4	5
221	94937.08	114179.35	данные отсутствуют	данные отсутствуют
222	94936.15	114177.92	данные отсутствуют	данные отсутствуют
223	94935.35	114176.42	данные отсутствуют	данные отсутствуют
224	94934.69	114174.85	данные отсутствуют	данные отсутствуют
225	94934.17	114173.23	данные отсутствуют	данные отсутствуют
226	94933.8	114171.57	данные отсутствуют	данные отсутствуют
227	94936.21	114171.91	данные отсутствуют	данные отсутствуют
228	94938.59	114172.38	данные отсутствуют	данные отсутствуют
229	94940.95	114172.99	данные отсутствуют	данные отсутствуют
230	94943.27	114173.73	данные отсутствуют	данные отсутствуют
231	94945.54	114174.6	данные отсутствуют	данные отсутствуют
232	94947.77	114175.59	данные отсутствуют	данные отсутствуют
233	94949.93	114176.71	данные отсутствуют	данные отсутствуют
234	94952.02	114177.95	данные отсутствуют	данные отсутствуют
235	94954.05	114179.3	данные отсутствуют	данные отсутствуют
236	94955.99	114180.76	данные отсутствуют	данные отсутствуют
237	94957.85	114182.33	данные отсутствуют	данные отсутствуют

Государственный регистратор		ФГИС ЕГРН
полное наименование должности	подпись	инициалы, фамилия

М.П.

Выписка из Единого государственного реестра недвижимости об объекте недвижимости  
Сведения о частях земельного участка

<b>Земельный участок</b>			
<small>(вид объекта недвижимости)</small>			
Лист № ____ Раздела <b>4.2</b>	Всего листов раздела <b>4.2</b> : ____	Всего разделов: ____	Всего листов выписки: ____
<b>28.04.2022 № 99/2022/464579735</b>			
Кадастровый номер:		<b>78:31:0001185:3</b>	

Номер точки	Координаты, м		Описание закрепления на местности	Средняя квадратическая погрешность определения координат характерных точек границы части земельного участка, м
	X	Y		
1	2	3	4	5
238	94959.62	114184.01	данные отсутствуют	данные отсутствуют
239	94889.4	114186.71	данные отсутствуют	данные отсутствуют
240	94890	114187.55	данные отсутствуют	данные отсутствуют
241	94890.19	114187.89	данные отсутствуют	данные отсутствуют
242	94890.32	114188.26	данные отсутствуют	данные отсутствуют
243	94890.38	114188.66	данные отсутствуют	данные отсутствуют
244	94892.83	114278.46	данные отсутствуют	данные отсутствуют
245	94892.27	114281.35	данные отсутствуют	данные отсутствуют
246	94890.78	114288.99	данные отсутствуют	данные отсутствуют
247	94885.22	114317.41	данные отсутствуют	данные отсутствуют
248	94884.49	114321.16	данные отсутствуют	данные отсутствуют
249	94884.09	114323.19	данные отсутствуют	данные отсутствуют
250	94884.09	114323.26	данные отсутствуют	данные отсутствуют
251	94884.42	114323.71	данные отсутствуют	данные отсутствуют
252	94884.61	114324.23	данные отсутствуют	данные отсутствуют
253	94884.65	114324.79	данные отсутствуют	данные отсутствуют
254	94884.53	114325.33	данные отсутствуют	данные отсутствуют

Государственный регистратор		ФГИС ЕГРН
полное наименование должности	подпись	инициалы, фамилия

М.П.

Раздел 4.2

Выписка из Единого государственного реестра недвижимости об объекте недвижимости  
Сведения о частях земельного участка

<b>Земельный участок</b>			
<small>(вид объекта недвижимости)</small>			
Лист № ____ Раздела <b>4.2</b>	Всего листов раздела <b>4.2</b> : ____	Всего разделов: ____	Всего листов выписки: ____
<b>28.04.2022 № 99/2022/464579735</b>			
Кадастровый номер:		<b>78:31:0001185:3</b>	

Номер точки	Координаты, м		Описание закрепления на местности	Средняя квадратическая погрешность определения координат характерных точек границы части земельного участка, м
	X	Y		
1	2	3	4	5
255	94884.27	114325.82	данные отсутствуют	данные отсутствуют
256	94883.88	114326.22	данные отсутствуют	данные отсутствуют
257	94883.4	114326.5	данные отсутствуют	данные отсутствуют
258	94882.86	114326.64	данные отсутствуют	данные отсутствуют
259	94843.86	114405.09	данные отсутствуют	данные отсутствуют
260	94910.67	114424.17	данные отсутствуют	данные отсутствуют
261	94911.04	114424.29	данные отсутствуют	данные отсутствуют
262	94911.36	114424.51	данные отсутствуют	данные отсутствуют
263	94911.61	114424.83	данные отсутствуют	данные отсутствуют
264	94916.24	114172.15	данные отсутствуют	данные отсутствуют
265	94889.49	114191.2	данные отсутствуют	данные отсутствуют
266	94891.43	114184.55	данные отсутствуют	данные отсутствуют
267	94893.57	114182.73	данные отсутствуют	данные отсутствуют
268	94895.8	114181.03	данные отсутствуют	данные отсутствуют
269	94898.12	114179.45	данные отсутствуют	данные отсутствуют

270	94900.52	114177.99	данные отсутствуют	данные отсутствуют
271	94902.99	114176.67	данные отсутствуют	данные отсутствуют

Государственный регистратор			ФГИС ЕГРН	
полное наименование должности			подпись	
			инициалы, фамилия	

М.П.

Раздел 4.2

Выписка из Единого государственного реестра недвижимости об объекте недвижимости  
Сведения о частях земельного участка

<b>Земельный участок</b>			
<small>(вид объекта недвижимости)</small>			
Лист № ____ Раздела <b>4.2</b>	Всего листов раздела <b>4.2</b> : ____	Всего разделов: ____	Всего листов выписки: ____
<b>28.04.2022 № 99/2022/464579735</b>			
Кадастровый номер:		<b>78:31:0001185:3</b>	

Номер точки	Координаты, м		Описание закрепления на местности	Средняя квадратическая погрешность определения координат характерных точек границы части земельного участка, м
	X	Y		
1	2	3	4	5
272	94905.54	114175.48	данные отсутствуют	данные отсутствуют
273	94908.14	114174.43	данные отсутствуют	данные отсутствуют
274	94910.8	114173.52	данные отсутствуют	данные отсутствуют
275	94913.5	114172.76	данные отсутствуют	данные отсутствуют
276	94879.11	114415.84	данные отсутствуют	данные отсутствуют
276	94879.11	114415.84	данные отсутствуют	данные отсутствуют
277	94879.53	114414.74	данные отсутствуют	данные отсутствуют
277	94879.53	114414.74	данные отсутствуют	данные отсутствуют
278	94936.19	114300.62	данные отсутствуют	данные отсутствуют
278	94936.19	114300.62	данные отсутствуют	данные отсутствуют
279	94933.76	114218.81	данные отсутствуют	данные отсутствуют
279	94933.76	114218.81	данные отсутствуют	данные отсутствуют
280	94930.97	114208.28	данные отсутствуют	данные отсутствуют
280	94930.97	114208.28	данные отсутствуют	данные отсутствуют
281	94917.18	114171.98	данные отсутствуют	данные отсутствуют
281	94917.18	114171.98	данные отсутствуют	данные отсутствуют
282	94856.19	114378.15	данные отсутствуют	данные отсутствуют

Государственный регистратор			ФГИС ЕГРН	
полное наименование должности			подпись	
			инициалы, фамилия	

М.П.

Раздел 4.2

Выписка из Единого государственного реестра недвижимости об объекте недвижимости  
Сведения о частях земельного участка

<b>Земельный участок</b>			
<small>(вид объекта недвижимости)</small>			
Лист № ____ Раздела <b>4.2</b>	Всего листов раздела <b>4.2</b> : ____	Всего разделов: ____	Всего листов выписки: ____
<b>28.04.2022 № 99/2022/464579735</b>			
Кадастровый номер:		<b>78:31:0001185:3</b>	

Номер точки	Координаты, м		Описание закрепления на местности	Средняя квадратическая погрешность определения координат характерных точек границы части земельного участка, м
	X	Y		
1	2	3	4	5
282	94856.19	114378.15	данные отсутствуют	данные отсутствуют
282	94856.19	114378.15	данные отсутствуют	данные отсутствуют
282	94856.19	114378.15	данные отсутствуют	данные отсутствуют
283	94933.44	114393.63	данные отсутствуют	данные отсутствуют
283	94933.44	114393.63	данные отсутствуют	данные отсутствуют
283	94933.44	114393.63	данные отсутствуют	данные отсутствуют
283	94933.44	114393.63	данные отсутствуют	данные отсутствуют

Государственный регистратор			ФГИС ЕГРН	

полное наименование должности	подпись	инициалы, фамилия
-------------------------------	---------	-------------------

М.П.

Сведения о характерных точках границы части (частей) земельного участка				
Учетный номер части: 30				
Система координат: МСК-05				
Зона №				
Номер точки	Координаты, м		Описание закрепления на местности	Средняя квадратическая погрешность определения координат характерных точек границы части земельного участка, м
	X	Y		
1	2	3	4	5
1	94916.92	114426.32	данные отсутствуют	данные отсутствуют
1	94916.92	114426.32	данные отсутствуют	данные отсутствуют
1	94916.92	114426.32	данные отсутствуют	данные отсутствуют
1	94916.92	114426.32	данные отсутствуют	данные отсутствуют
1	94916.92	114426.32	данные отсутствуют	данные отсутствуют
1	94916.92	114426.32	данные отсутствуют	данные отсутствуют
1	94916.92	114426.32	данные отсутствуют	данные отсутствуют
1	94916.92	114426.32	данные отсутствуют	данные отсутствуют
1	94916.92	114426.32	данные отсутствуют	данные отсутствуют
1	94916.92	114426.32	данные отсутствуют	данные отсутствуют
1	94916.92	114426.32	данные отсутствуют	данные отсутствуют
2	94913.41	114425.35	данные отсутствуют	данные отсутствуют
2	94913.41	114425.35	данные отсутствуют	данные отсутствуют
2	94913.41	114425.35	данные отсутствуют	данные отсутствуют
2	94913.41	114425.35	данные отсутствуют	данные отсутствуют
2	94913.41	114425.35	данные отсутствуют	данные отсутствуют
2	94913.41	114425.35	данные отсутствуют	данные отсутствуют
Государственный регистратор				ФГИС ЕГРН
полное наименование должности			подпись	инициалы, фамилия

М.П.

Раздел 4.2

Выписка из Единого государственного реестра недвижимости об объекте недвижимости

## Сведения о частях земельного участка

<b>Земельный участок</b>			
(вид объекта недвижимости)			
Лист № ____ Раздела <b>4.2</b>	Всего листов раздела <b>4.2</b> : ____	Всего разделов: ____	Всего листов выписки: ____
<b>28.04.2022 № 99/2022/464579735</b>			
Кадастровый номер:		<b>78:31:0001185:3</b>	

Номер точки	Координаты, м		Описание закрепления на местности	Средняя квадратическая погрешность определения координат характерных точек границы части земельного участка, м
	X	Y		
1	2	3	4	5
2	94913.41	114425.35	данные отсутствуют	данные отсутствуют
2	94913.41	114425.35	данные отсутствуют	данные отсутствуют
2	94913.41	114425.35	данные отсутствуют	данные отсутствуют
2	94913.41	114425.35	данные отсутствуют	данные отсутствуют
3	94905.36	114423.03	данные отсутствуют	данные отсутствуют
3	94905.36	114423.03	данные отсутствуют	данные отсутствуют
3	94905.36	114423.03	данные отсутствуют	данные отсутствуют
3	94905.36	114423.03	данные отсутствуют	данные отсутствуют
3	94905.36	114423.03	данные отсутствуют	данные отсутствуют

Выписка из Единого государственного реестра недвижимости об объекте недвижимости  
Сведения о частях земельного участка

Земельный участок				
(вид объекта недвижимости)				
Лист № ____ Раздела <b>4.2</b>		Всего листов раздела <b>4.2</b> : ____		Всего разделов: ____
28.04.2022 № 99/2022/464579735				
Кадастровый номер:			78:31:0001185:3	
Сведения о характерных точках границы части (частей) земельного участка				
Учетный номер части: 30				
Система координат: МСК-05				
Зона №				
Номер точки	Координаты, м		Описание закрепления на местности	Средняя квадратическая погрешность определения координат характерных точек границы части земельного участка, м
	X	Y		
1	2	3	4	5
1	94916.92	114426.32	данные отсутствуют	данные отсутствуют
1	94916.92	114426.32	данные отсутствуют	данные отсутствуют
1	94916.92	114426.32	данные отсутствуют	данные отсутствуют
1	94916.92	114426.32	данные отсутствуют	данные отсутствуют
1	94916.92	114426.32	данные отсутствуют	данные отсутствуют
1	94916.92	114426.32	данные отсутствуют	данные отсутствуют
1	94916.92	114426.32	данные отсутствуют	данные отсутствуют
1	94916.92	114426.32	данные отсутствуют	данные отсутствуют
1	94916.92	114426.32	данные отсутствуют	данные отсутствуют
1	94916.92	114426.32	данные отсутствуют	данные отсутствуют
2	94913.41	114425.35	данные отсутствуют	данные отсутствуют
2	94913.41	114425.35	данные отсутствуют	данные отсутствуют
2	94913.41	114425.35	данные отсутствуют	данные отсутствуют
2	94913.41	114425.35	данные отсутствуют	данные отсутствуют
2	94913.41	114425.35	данные отсутствуют	данные отсутствуют
2	94913.41	114425.35	данные отсутствуют	данные отсутствуют

Государственный регистратор		ФГИС ЕГРН
полное наименование должности	подпись	инициалы, фамилия

М.П.

Раздел 4.2

Выписка из Единого государственного реестра недвижимости об объекте недвижимости  
Сведения о частях земельного участка

Земельный участок				
(вид объекта недвижимости)				
Лист № ____ Раздела <b>4.2</b>		Всего листов раздела <b>4.2</b> : ____		Всего разделов: ____
28.04.2022 № 99/2022/464579735				
Кадастровый номер:			78:31:0001185:3	
Номер точки	Координаты, м		Описание закрепления на местности	Средняя квадратическая погрешность определения координат характерных точек границы части земельного участка, м
	X	Y		
1	2	3	4	5
2	94913.41	114425.35	данные отсутствуют	данные отсутствуют
2	94913.41	114425.35	данные отсутствуют	данные отсутствуют
2	94913.41	114425.35	данные отсутствуют	данные отсутствуют
2	94913.41	114425.35	данные отсутствуют	данные отсутствуют
3	94905.36	114423.03	данные отсутствуют	данные отсутствуют
3	94905.36	114423.03	данные отсутствуют	данные отсутствуют
3	94905.36	114423.03	данные отсутствуют	данные отсутствуют
3	94905.36	114423.03	данные отсутствуют	данные отсутствуют
3	94905.36	114423.03	данные отсутствуют	данные отсутствуют
3	94905.36	114423.03	данные отсутствуют	данные отсутствуют
3	94905.36	114423.03	данные отсутствуют	данные отсутствуют
3	94905.36	114423.03	данные отсутствуют	данные отсутствуют
3	94905.36	114423.03	данные отсутствуют	данные отсутствуют

3	94905.36	114423.03	данные отсутствуют	данные отсутствуют
3	94905.36	114423.03	данные отсутствуют	данные отсутствуют
3	94905.36	114423.03	данные отсутствуют	данные отсутствуют
4	94853.74	114408.89	данные отсутствуют	данные отсутствуют
4	94853.74	114408.89	данные отсутствуют	данные отсутствуют
Государственный регистратор				ФГИС ЕГРН
полное наименование должности			подпись	инициалы, фамилия

М.П.

Раздел 4.2

Выписка из Единого государственного реестра недвижимости об объекте недвижимости  
Сведения о частях земельного участка

<b>Земельный участок</b>			
<small>(вид объекта недвижимости)</small>			
Лист № __ Раздела <b>4.2</b>	Всего листов раздела <b>4.2</b> : __	Всего разделов: __	Всего листов выписки: __
<b>28.04.2022 № 99/2022/464579735</b>			
Кадастровый номер:		<b>78:31:0001185:3</b>	

Номер точки	Координаты, м		Описание закрепления на местности	Средняя квадратическая погрешность определения координат характерных точек границы части земельного участка, м
	X	Y		
1	2	3	4	5
4	94853.74	114408.89	данные отсутствуют	данные отсутствуют
4	94853.74	114408.89	данные отсутствуют	данные отсутствуют
4	94853.74	114408.89	данные отсутствуют	данные отсутствуют
4	94853.74	114408.89	данные отсутствуют	данные отсутствуют
4	94853.74	114408.89	данные отсутствуют	данные отсутствуют
4	94853.74	114408.89	данные отсутствуют	данные отсутствуют
4	94853.74	114408.89	данные отсутствуют	данные отсутствуют
4	94853.74	114408.89	данные отсутствуют	данные отсутствуют
5	94845.61	114406.66	данные отсутствуют	данные отсутствуют
5	94845.61	114406.66	данные отсутствуют	данные отсутствуют
5	94845.61	114406.66	данные отсутствуют	данные отсутствуют
5	94845.61	114406.66	данные отсутствуют	данные отсутствуют
5	94845.61	114406.66	данные отсутствуют	данные отсутствуют
5	94845.61	114406.66	данные отсутствуют	данные отсутствуют
5	94845.61	114406.66	данные отсутствуют	данные отсутствуют
5	94845.61	114406.66	данные отсутствуют	данные отсутствуют
5	94845.61	114406.66	данные отсутствуют	данные отсутствуют
5	94845.61	114406.66	данные отсутствуют	данные отсутствуют
6	94841.96	114405.7	данные отсутствуют	данные отсутствуют

Государственный регистратор				ФГИС ЕГРН
полное наименование должности			подпись	инициалы, фамилия

М.П.

Раздел 4.2

Выписка из Единого государственного реестра недвижимости об объекте недвижимости  
Сведения о частях земельного участка

<b>Земельный участок</b>			
<small>(вид объекта недвижимости)</small>			
Лист № __ Раздела <b>4.2</b>	Всего листов раздела <b>4.2</b> : __	Всего разделов: __	Всего листов выписки: __
<b>28.04.2022 № 99/2022/464579735</b>			
Кадастровый номер:		<b>78:31:0001185:3</b>	

Номер точки	Координаты, м		Описание закрепления на местности	Средняя квадратическая погрешность определения координат характерных точек границы части земельного участка, м
	X	Y		
1	2	3	4	5
6	94841.96	114405.7	данные отсутствуют	данные отсутствуют
6	94841.96	114405.7	данные отсутствуют	данные отсутствуют
6	94841.96	114405.7	данные отсутствуют	данные отсутствуют
6	94841.96	114405.7	данные отсутствуют	данные отсутствуют
6	94841.96	114405.7	данные отсутствуют	данные отсутствуют
6	94841.96	114405.7	данные отсутствуют	данные отсутствуют

6	94841.96	114405.7	данные отсутствуют	данные отсутствуют
6	94841.96	114405.7	данные отсутствуют	данные отсутствуют
7	94848.98	114391.9	данные отсутствуют	данные отсутствуют
7	94848.98	114391.9	данные отсутствуют	данные отсутствуют
7	94848.98	114391.9	данные отсутствуют	данные отсутствуют
7	94848.98	114391.9	данные отсутствуют	данные отсутствуют
7	94848.98	114391.9	данные отсутствуют	данные отсутствуют
7	94848.98	114391.9	данные отсутствуют	данные отсутствуют
7	94848.98	114391.9	данные отсутствуют	данные отсутствуют
7	94848.98	114391.9	данные отсутствуют	данные отсутствуют
7	94848.98	114391.9	данные отсутствуют	данные отсутствуют
7	94848.98	114391.9	данные отсутствуют	данные отсутствуют

Государственный регистратор		ФГИС ЕГРН
полное наименование должности	подпись	инициалы, фамилия

М.П.

Раздел 4.2

Выписка из Единого государственного реестра недвижимости об объекте недвижимости  
Сведения о частях земельного участка

<b>Земельный участок</b>			
(вид объекта недвижимости)			
Лист № ____ Раздела <b>4.2</b>	Всего листов раздела <b>4.2</b> : ____	Всего разделов: ____	Всего листов выписки: ____
<b>28.04.2022 № 99/2022/464579735</b>			
Кадастровый номер:		<b>78:31:0001185:3</b>	

Номер точки	Координаты, м		Описание закрепления на местности	Средняя квадратическая погрешность определения координат характерных точек границы части земельного участка, м
	X	Y		
1	2	3	4	5
7	94848.98	114391.9	данные отсутствуют	данные отсутствуют
8	94849.3	114392.03	данные отсутствуют	данные отсутствуют
8	94849.3	114392.03	данные отсутствуют	данные отсутствуют
8	94849.3	114392.03	данные отсутствуют	данные отсутствуют
8	94849.3	114392.03	данные отсутствуют	данные отсутствуют
8	94849.3	114392.03	данные отсутствуют	данные отсутствуют
8	94849.3	114392.03	данные отсутствуют	данные отсутствуют
8	94849.3	114392.03	данные отсутствуют	данные отсутствуют
8	94849.3	114392.03	данные отсутствуют	данные отсутствуют
8	94849.3	114392.03	данные отсутствуют	данные отсутствуют
8	94849.3	114392.03	данные отсутствуют	данные отсутствуют
8	94849.3	114392.03	данные отсутствуют	данные отсутствуют
8	94849.3	114392.03	данные отсутствуют	данные отсутствуют
8	94849.3	114392.03	данные отсутствуют	данные отсутствуют
9	94886.24	114317.63	данные отсутствуют	данные отсутствуют
9	94886.24	114317.63	данные отсутствуют	данные отсутствуют
10	94883.68	114317.08	данные отсутствуют	данные отсутствуют
10	94883.68	114317.08	данные отсутствуют	данные отсутствуют
11	94886.34	114304.4	данные отсутствуют	данные отсутствуют
11	94886.34	114304.4	данные отсутствуют	данные отсутствуют

Государственный регистратор		ФГИС ЕГРН
полное наименование должности	подпись	инициалы, фамилия

М.П.

Раздел 4.2

Выписка из Единого государственного реестра недвижимости об объекте недвижимости  
Сведения о частях земельного участка

<b>Земельный участок</b>			
(вид объекта недвижимости)			
Лист № ____ Раздела <b>4.2</b>	Всего листов раздела <b>4.2</b> : ____	Всего разделов: ____	Всего листов выписки: ____
<b>28.04.2022 № 99/2022/464579735</b>			
Кадастровый номер:		<b>78:31:0001185:3</b>	

Номер точки	Координаты, м		Описание закрепления на местности	Средняя квадратическая погрешность определения координат характерных точек границы части земельного участка, м
	X	Y		
1	2	3	4	5



11	94886.34	114304.4	данные отсутствуют	данные отсутствуют
12	94886.98	114301.4	данные отсутствуют	данные отсутствуют
12	94886.98	114301.4	данные отсутствуют	данные отсутствуют
12	94886.98	114301.4	данные отсутствуют	данные отсутствуют
13	94889.85	114288.78	данные отсутствуют	данные отсутствуют
13	94889.85	114288.78	данные отсутствуют	данные отсутствуют
13	94889.85	114288.78	данные отсутствуют	данные отсутствуют
14	94892.49	114289.37	данные отсутствуют	данные отсутствуют
14	94892.49	114289.37	данные отсутствуют	данные отсутствуют
15	94890.09	114201.87	данные отсутствуют	данные отсутствуют
15	94890.09	114201.87	данные отсутствуют	данные отсутствуют
16	94889.7	114201.85	данные отсутствуют	данные отсутствуют
16	94889.7	114201.85	данные отсутствуют	данные отсутствуют
17	94889.4	114186.49	данные отсутствуют	данные отсутствуют
17	94889.4	114186.49	данные отсутствуют	данные отсутствуют
17	94889.4	114186.49	данные отсутствуют	данные отсутствуют
17	94889.4	114186.49	данные отсутствуют	данные отсутствуют

Государственный регистратор		ФГИС ЕГРН
полное наименование должности	подпись	инициалы, фамилия

М.П.

Раздел 4.2

Выписка из Единого государственного реестра недвижимости об объекте недвижимости

## Сведения о частях земельного участка

<b>Земельный участок</b>			
(вид объекта недвижимости)			
Лист № ____ Раздела <b>4.2</b>	Всего листов раздела <b>4.2</b> : ____	Всего разделов: ____	Всего листов выписки: ____
<b>28.04.2022 № 99/2022/464579735</b>			
Кадастровый номер:		<b>78:31:0001185:3</b>	

Номер точки	Координаты, м		Описание закрепления на местности	Средняя квадратическая погрешность определения координат характерных точек границы части земельного участка, м
	X	Y		
1	2	3	4	5
18	94891.45	114184.54	данные отсутствуют	данные отсутствуют
19	94893.6	114182.7	данные отсутствуют	данные отсутствуют
20	94895.86	114180.98	данные отсутствуют	данные отсутствуют
21	94898.2	114179.39	данные отсутствуют	данные отсутствуют
22	94900.62	114177.93	данные отсутствуют	данные отсутствуют
23	94903.13	114176.6	данные отсутствуют	данные отсутствуют
24	94905.69	114175.41	данные отсутствуют	данные отсутствуют
25	94908.32	114174.36	данные отсутствуют	данные отсутствуют
26	94911.01	114173.46	данные отсутствуют	данные отсутствуют
27	94913.73	114172.7	данные отсутствуют	данные отсутствуют
28	94916.5	114172.09	данные отсутствуют	данные отсутствуют
29	94919.29	114171.63	данные отсутствуют	данные отсутствуют
29	94919.29	114171.63	данные отсутствуют	данные отсутствуют
29	94919.29	114171.63	данные отсутствуют	данные отсутствуют
30	94922.11	114171.32	данные отсутствуют	данные отсутствуют
30	94922.11	114171.32	данные отсутствуют	данные отсутствуют
30	94922.11	114171.32	данные отсутствуют	данные отсутствуют

Государственный регистратор		ФГИС ЕГРН
полное наименование должности	подпись	инициалы, фамилия

М.П.

Раздел 4.2

Выписка из Единого государственного реестра недвижимости об объекте недвижимости

## Сведения о частях земельного участка

<b>Земельный участок</b>			
(вид объекта недвижимости)			
Лист № ____ Раздела <b>4.2</b>	Всего листов раздела <b>4.2</b> : ____	Всего разделов: ____	Всего листов выписки: ____

28.04.2022 № 99/2022/464579735

Кадастровый номер:

78:31:0001185:3

Номер точки	Координаты, м		Описание закрепления на местности	Средняя квадратическая погрешность определения координат характерных точек границы части земельного участка, м
	X	Y		
1	2	3	4	5
31	94924.94	114171.17	данные отсутствуют	данные отсутствуют
31	94924.94	114171.17	данные отсутствуют	данные отсутствуют
31	94924.94	114171.17	данные отсутствуют	данные отсутствуют
32	94927.77	114171.17	данные отсутствуют	данные отсутствуют
32	94927.77	114171.17	данные отсутствуют	данные отсутствуют
32	94927.77	114171.17	данные отсутствуют	данные отсутствуют
33	94930.6	114171.33	данные отсутствуют	данные отсутствуют
33	94930.6	114171.33	данные отсутствуют	данные отсутствуют
33	94930.6	114171.33	данные отсутствуют	данные отсутствуют
33	94930.6	114171.33	данные отсутствуют	данные отсутствуют
33	94930.6	114171.33	данные отсутствуют	данные отсутствуют
33	94930.6	114171.33	данные отсутствуют	данные отсутствуют
34	94933.12	114171.5	данные отсутствуют	данные отсутствуют
34	94933.12	114171.5	данные отсутствуют	данные отсутствуют
34	94933.12	114171.5	данные отсутствуют	данные отсутствуют
34	94933.12	114171.5	данные отсутствуют	данные отсутствуют
34	94933.12	114171.5	данные отсутствуют	данные отсутствуют

Государственный регистратор

полное наименование должности

подпись

ФГИС ЕГРН

инициалы, фамилия

М.П.

Раздел 4.2

Выписка из Единого государственного реестра недвижимости об объекте недвижимости  
Сведения о частях земельного участка

## Земельный участок

(вид объекта недвижимости)

Лист № \_\_\_\_ Раздела **4.2**Всего листов раздела **4.2**: \_\_\_\_

Всего разделов: \_\_\_\_

Всего листов выписки: \_\_\_\_

28.04.2022 № 99/2022/464579735

Кадастровый номер:

78:31:0001185:3

Номер точки	Координаты, м		Описание закрепления на местности	Средняя квадратическая погрешность определения координат характерных точек границы части земельного участка, м
	X	Y		
1	2	3	4	5
35	94935.64	114171.81	данные отсутствуют	данные отсутствуют
35	94935.64	114171.81	данные отсутствуют	данные отсутствуют
35	94935.64	114171.81	данные отсутствуют	данные отсутствуют
35	94935.64	114171.81	данные отсутствуют	данные отсутствуют
35	94935.64	114171.81	данные отсутствуют	данные отсутствуют
36	94938.13	114172.28	данные отсутствуют	данные отсутствуют
36	94938.13	114172.28	данные отсутствуют	данные отсутствуют
36	94938.13	114172.28	данные отсутствуют	данные отсутствуют
36	94938.13	114172.28	данные отсутствуют	данные отсутствуют
36	94938.13	114172.28	данные отсутствуют	данные отсутствуют
37	94940.59	114172.89	данные отсутствуют	данные отсутствуют
37	94940.59	114172.89	данные отсутствуют	данные отсутствуют
37	94940.59	114172.89	данные отсутствуют	данные отсутствуют
37	94940.59	114172.89	данные отсутствуют	данные отсутствуют
37	94940.59	114172.89	данные отсутствуют	данные отсутствуют
38	94943.01	114173.64	данные отсутствуют	данные отсутствуют
38	94943.01	114173.64	данные отсутствуют	данные отсутствуют

Государственный регистратор

полное наименование должности

подпись

ФГИС ЕГРН

инициалы, фамилия

М.П.

Выписка из Единого государственного реестра недвижимости об объекте недвижимости  
Сведения о частях земельного участка

<b>Земельный участок</b>			
<small>(вид объекта недвижимости)</small>			
Лист № ____ Раздела <b>4.2</b>	Всего листов раздела <b>4.2</b> : ____	Всего разделов: ____	Всего листов выписки: ____
<b>28.04.2022 № 99/2022/464579735</b>			
Кадастровый номер:		<b>78:31:0001185:3</b>	

Номер точки	Координаты, м		Описание закрепления на местности	Средняя квадратическая погрешность определения координат характерных точек границы части земельного участка, м
	X	Y		
1	2	3	4	5
38	94943.01	114173.64	данные отсутствуют	данные отсутствуют
38	94943.01	114173.64	данные отсутствуют	данные отсутствуют
38	94943.01	114173.64	данные отсутствуют	данные отсутствуют
39	94945.38	114174.53	данные отсутствуют	данные отсутствуют
39	94945.38	114174.53	данные отсутствуют	данные отсутствуют
39	94945.38	114174.53	данные отсутствуют	данные отсутствуют
39	94945.38	114174.53	данные отсутствуют	данные отсутствуют
39	94945.38	114174.53	данные отсутствуют	данные отсутствуют
40	94947.7	114175.56	данные отсутствуют	данные отсутствуют
40	94947.7	114175.56	данные отсутствуют	данные отсутствуют
40	94947.7	114175.56	данные отсутствуют	данные отсутствуют
40	94947.7	114175.56	данные отсутствуют	данные отсутствуют
40	94947.7	114175.56	данные отсутствуют	данные отсутствуют
41	94949.95	114176.72	данные отсутствуют	данные отсутствуют
41	94949.95	114176.72	данные отсутствуют	данные отсутствуют
41	94949.95	114176.72	данные отсутствуют	данные отсутствуют
41	94949.95	114176.72	данные отсутствуют	данные отсутствуют

Государственный регистратор		ФГИС ЕГРН
полное наименование должности	подпись	инициалы, фамилия

М.П.

Выписка из Единого государственного реестра недвижимости об объекте недвижимости  
Сведения о частях земельного участка

<b>Земельный участок</b>			
<small>(вид объекта недвижимости)</small>			
Лист № ____ Раздела <b>4.2</b>	Всего листов раздела <b>4.2</b> : ____	Всего разделов: ____	Всего листов выписки: ____
<b>28.04.2022 № 99/2022/464579735</b>			
Кадастровый номер:		<b>78:31:0001185:3</b>	

Номер точки	Координаты, м		Описание закрепления на местности	Средняя квадратическая погрешность определения координат характерных точек границы части земельного участка, м
	X	Y		
1	2	3	4	5
41	94949.95	114176.72	данные отсутствуют	данные отсутствуют
42	94952.13	114178.01	данные отсутствуют	данные отсутствуют
42	94952.13	114178.01	данные отсутствуют	данные отсутствуют
42	94952.13	114178.01	данные отсутствуют	данные отсутствуют
42	94952.13	114178.01	данные отсутствуют	данные отсутствуют
42	94952.13	114178.01	данные отсутствуют	данные отсутствуют
42	94952.13	114178.01	данные отсутствуют	данные отсутствуют
43	94954.23	114179.43	данные отсутствуют	данные отсутствуют
43	94954.23	114179.43	данные отсутствуют	данные отсутствуют
43	94954.23	114179.43	данные отсутствуют	данные отсутствуют
43	94954.23	114179.43	данные отсутствуют	данные отсутствуют
43	94954.23	114179.43	данные отсутствуют	данные отсутствуют
44	94956.24	114180.96	данные отсутствуют	данные отсутствуют
44	94956.24	114180.96	данные отсутствуют	данные отсутствуют
44	94956.24	114180.96	данные отсутствуют	данные отсутствуют
44	94956.24	114180.96	данные отсутствуют	данные отсутствуют

44	94956.24	114180.96	данные отсутствуют	данные отсутствуют
45	94958.17	114182.62	данные отсутствуют	данные отсутствуют
Государственный регистратор				ФГИС ЕГРН
полное наименование должности			подпись	инициалы, фамилия

М.П.

Раздел 4.2

Выписка из Единого государственного реестра недвижимости об объекте недвижимости  
Сведения о частях земельного участка

<b>Земельный участок</b>			
<small>(вид объекта недвижимости)</small>			
Лист № __ Раздела <b>4.2</b>	Всего листов раздела <b>4.2</b> : __	Всего разделов: __	Всего листов выписки: __
<b>28.04.2022 № 99/2022/464579735</b>			
Кадастровый номер:		<b>78:31:0001185:3</b>	

Номер точки	Координаты, м		Описание закрепления на местности	Средняя квадратическая погрешность определения координат характерных точек границы части земельного участка, м
	X	Y		
1	2	3	4	5
45	94958.17	114182.62	данные отсутствуют	данные отсутствуют
45	94958.17	114182.62	данные отсутствуют	данные отсутствуют
45	94958.17	114182.62	данные отсутствуют	данные отсутствуют
45	94958.17	114182.62	данные отсутствуют	данные отсутствуют
46	94959.99	114184.38	данные отсутствуют	данные отсутствуют
46	94959.99	114184.38	данные отсутствуют	данные отсутствуют
46	94959.99	114184.38	данные отсутствуют	данные отсутствуют
46	94959.99	114184.38	данные отсутствуют	данные отсутствуют
46	94959.99	114184.38	данные отсутствуют	данные отсутствуют
46	94959.99	114184.38	данные отсутствуют	данные отсутствуют
47	94961.71	114186.24	данные отсутствуют	данные отсутствуют
47	94961.71	114186.24	данные отсутствуют	данные отсутствуют
47	94961.71	114186.24	данные отсутствуют	данные отсутствуют
47	94961.71	114186.24	данные отсутствуют	данные отсутствуют
47	94961.71	114186.24	данные отсутствуют	данные отсутствуют
48	94963.31	114188.2	данные отсутствуют	данные отсутствуют
48	94963.31	114188.2	данные отсутствуют	данные отсутствуют
48	94963.31	114188.2	данные отсутствуют	данные отсутствуют

Государственный регистратор				ФГИС ЕГРН
полное наименование должности			подпись	инициалы, фамилия

М.П.

Раздел 4.2

Выписка из Единого государственного реестра недвижимости об объекте недвижимости  
Сведения о частях земельного участка

<b>Земельный участок</b>			
<small>(вид объекта недвижимости)</small>			
Лист № __ Раздела <b>4.2</b>	Всего листов раздела <b>4.2</b> : __	Всего разделов: __	Всего листов выписки: __
<b>28.04.2022 № 99/2022/464579735</b>			
Кадастровый номер:		<b>78:31:0001185:3</b>	

Номер точки	Координаты, м		Описание закрепления на местности	Средняя квадратическая погрешность определения координат характерных точек границы части земельного участка, м
	X	Y		
1	2	3	4	5
48	94963.31	114188.2	данные отсутствуют	данные отсутствуют
48	94963.31	114188.2	данные отсутствуют	данные отсутствуют
49	94964.8	114190.25	данные отсутствуют	данные отсутствуют
49	94964.8	114190.25	данные отсутствуют	данные отсутствуют
49	94964.8	114190.25	данные отсутствуют	данные отсутствуют
49	94964.8	114190.25	данные отсутствуют	данные отсутствуют
49	94964.8	114190.25	данные отсутствуют	данные отсутствуют
49	94964.8	114190.25	данные отсутствуют	данные отсутствуют
50	94966.17	114192.38	данные отсутствуют	данные отсутствуют
50	94966.17	114192.38	данные отсутствуют	данные отсутствуют

50	94966.17	114192.38	данные отсутствуют	данные отсутствуют
50	94966.17	114192.38	данные отсутствуют	данные отсутствуют
50	94966.17	114192.38	данные отсутствуют	данные отсутствуют
51	94967.41	114194.6	данные отсутствуют	данные отсутствуют
51	94967.41	114194.6	данные отсутствуют	данные отсутствуют
51	94967.41	114194.6	данные отсутствуют	данные отсутствуют
51	94967.41	114194.6	данные отсутствуют	данные отсутствуют
51	94967.41	114194.6	данные отсутствуют	данные отсутствуют

Государственный регистратор		ФГИС ЕГРН
полное наименование должности	подпись	инициалы, фамилия

М.П.

Раздел 4.2

Выписка из Единого государственного реестра недвижимости об объекте недвижимости  
Сведения о частях земельного участка

<b>Земельный участок</b>			
(вид объекта недвижимости)			
Лист № ____ Раздела <b>4.2</b>	Всего листов раздела <b>4.2</b> : ____	Всего разделов: ____	Всего листов выписки: ____
<b>28.04.2022 № 99/2022/464579735</b>			
Кадастровый номер:		<b>78:31:0001185:3</b>	

Номер точки	Координаты, м		Описание закрепления на местности	Средняя квадратическая погрешность определения координат характерных точек границы части земельного участка, м
	X	Y		
1	2	3	4	5
51	94967.41	114194.6	данные отсутствуют	данные отсутствуют
52	94968.09	114209.99	данные отсутствуют	данные отсутствуют
52	94968.09	114209.99	данные отсутствуют	данные отсутствуют
52	94968.09	114209.99	данные отсутствуют	данные отсутствуют
52	94968.09	114209.99	данные отсутствуют	данные отсутствуют
52	94968.09	114209.99	данные отсутствуют	данные отсутствуют
52	94968.09	114209.99	данные отсутствуют	данные отсутствуют
52	94968.09	114209.99	данные отсутствуют	данные отсутствуют
53	94967.89	114209.99	данные отсутствуют	данные отсутствуют
53	94967.89	114209.99	данные отсутствуют	данные отсутствуют
53	94967.89	114209.99	данные отсутствуют	данные отсутствуют
53	94967.89	114209.99	данные отсутствуют	данные отсутствуют
53	94967.89	114209.99	данные отсутствуют	данные отсутствуют
53	94967.89	114209.99	данные отсутствуют	данные отсутствуют
53	94967.89	114209.99	данные отсутствуют	данные отсутствуют
54	94972.21	114304.41	данные отсутствуют	данные отсутствуют
54	94972.21	114304.41	данные отсутствуют	данные отсутствуют
54	94972.21	114304.41	данные отсутствуют	данные отсутствуют
54	94972.21	114304.41	данные отсутствуют	данные отсутствуют

Государственный регистратор		ФГИС ЕГРН
полное наименование должности	подпись	инициалы, фамилия

М.П.

Раздел 4.2

Выписка из Единого государственного реестра недвижимости об объекте недвижимости  
Сведения о частях земельного участка

<b>Земельный участок</b>			
(вид объекта недвижимости)			
Лист № ____ Раздела <b>4.2</b>	Всего листов раздела <b>4.2</b> : ____	Всего разделов: ____	Всего листов выписки: ____
<b>28.04.2022 № 99/2022/464579735</b>			
Кадастровый номер:		<b>78:31:0001185:3</b>	

Номер точки	Координаты, м		Описание закрепления на местности	Средняя квадратическая погрешность определения координат характерных точек границы части земельного участка, м
	X	Y		
1	2	3	4	5
54	94972.21	114304.41	данные отсутствуют	данные отсутствуют
54	94972.21	114304.41	данные отсутствуют	данные отсутствуют
55	94972.08	114304.44	данные отсутствуют	данные отсутствуют

55	94972.08	114304.44	данные отсутствуют	данные отсутствуют
55	94972.08	114304.44	данные отсутствуют	данные отсутствуют
55	94972.08	114304.44	данные отсутствуют	данные отсутствуют
55	94972.08	114304.44	данные отсутствуют	данные отсутствуют
55	94972.08	114304.44	данные отсутствуют	данные отсутствуют
56	94972.57	114309.4	данные отсутствуют	данные отсутствуют
56	94972.57	114309.4	данные отсутствуют	данные отсутствуют
56	94972.57	114309.4	данные отсутствуют	данные отсутствуют
56	94972.57	114309.4	данные отсутствуют	данные отсутствуют
56	94972.57	114309.4	данные отсутствуют	данные отсутствуют
56	94972.57	114309.4	данные отсутствуют	данные отсутствуют
57	94973.77	114309.67	данные отсутствуют	данные отсутствуют
57	94973.77	114309.67	данные отсутствуют	данные отсутствуют
57	94973.77	114309.67	данные отсутствуют	данные отсутствуют

Государственный регистратор		ФГИС ЕГРН
полное наименование должности	подпись	инициалы, фамилия

М.П.

Раздел 4.2

Выписка из Единого государственного реестра недвижимости об объекте недвижимости  
Сведения о частях земельного участка

<b>Земельный участок</b>			
(вид объекта недвижимости)			
Лист № ____ Раздела <b>4.2</b>	Всего листов раздела <b>4.2</b> : ____	Всего разделов: ____	Всего листов выписки: ____
<b>28.04.2022 № 99/2022/464579735</b>			
Кадастровый номер:		<b>78:31:0001185:3</b>	

Номер точки	Координаты, м		Описание закрепления на местности	Средняя квадратическая погрешность определения координат характерных точек границы части земельного участка, м
	X	Y		
1	2	3	4	5
57	94973.77	114309.67	данные отсутствуют	данные отсутствуют
57	94973.77	114309.67	данные отсутствуют	данные отсутствуют
57	94973.77	114309.67	данные отсутствуют	данные отсутствуют
58	94970.41	114324.4	данные отсутствуют	данные отсутствуют
58	94970.41	114324.4	данные отсутствуют	данные отсутствуют
58	94970.41	114324.4	данные отсутствуют	данные отсутствуют
58	94970.41	114324.4	данные отсутствуют	данные отсутствуют
58	94970.41	114324.4	данные отсутствуют	данные отсутствуют
58	94970.41	114324.4	данные отсутствуют	данные отсутствуют
59	94969.3	114324.2	данные отсутствуют	данные отсутствуют
59	94969.3	114324.2	данные отсутствуют	данные отсутствуют
59	94969.3	114324.2	данные отсутствуют	данные отсутствуют
59	94969.3	114324.2	данные отсутствуют	данные отсутствуют
59	94969.3	114324.2	данные отсутствуют	данные отсутствуют
59	94969.3	114324.2	данные отсутствуют	данные отсутствуют
60	94966.95	114328.58	данные отсутствуют	данные отсутствуют
60	94966.95	114328.58	данные отсутствуют	данные отсутствуют

Государственный регистратор		ФГИС ЕГРН
полное наименование должности	подпись	инициалы, фамилия

М.П.

Раздел 4.2

Выписка из Единого государственного реестра недвижимости об объекте недвижимости  
Сведения о частях земельного участка

<b>Земельный участок</b>			
(вид объекта недвижимости)			
Лист № ____ Раздела <b>4.2</b>	Всего листов раздела <b>4.2</b> : ____	Всего разделов: ____	Всего листов выписки: ____
<b>28.04.2022 № 99/2022/464579735</b>			
Кадастровый номер:		<b>78:31:0001185:3</b>	

Номер точки	Координаты, м		Описание закрепления на местности	Средняя квадратическая погрешность определения координат характерных точек границы части земельного участка, м
	X	Y		
1	2	3	4	5
60	94966.95	114328.58	данные отсутствуют	данные отсутствуют
60	94966.95	114328.58	данные отсутствуют	данные отсутствуют
60	94966.95	114328.58	данные отсутствуют	данные отсутствуют
60	94966.95	114328.58	данные отсутствуют	данные отсутствуют
61	94966.8	114328.56	данные отсутствуют	данные отсутствуют
61	94966.8	114328.56	данные отсутствуют	данные отсутствуют
61	94966.8	114328.56	данные отсутствуют	данные отсутствуют
61	94966.8	114328.56	данные отсутствуют	данные отсутствуют
61	94966.8	114328.56	данные отсутствуют	данные отсутствуют
61	94966.8	114328.56	данные отсутствуют	данные отсутствуют
62	94923.76	114412.5	данные отсутствуют	данные отсутствуют
62	94923.76	114412.5	данные отсутствуют	данные отсутствуют
62	94923.76	114412.5	данные отсутствуют	данные отсутствуют
62	94923.76	114412.5	данные отсутствуют	данные отсутствуют
62	94923.76	114412.5	данные отсутствуют	данные отсутствуют
62	94923.76	114412.5	данные отсутствуют	данные отсутствуют
62	94923.76	114412.5	данные отсутствуют	данные отсутствуют
62	94923.76	114412.5	данные отсутствуют	данные отсутствуют

Государственный регистратор		ФГИС ЕГРН
полное наименование должности	подпись	инициалы, фамилия

М.П.

Раздел 4.2

Выписка из Единого государственного реестра недвижимости об объекте недвижимости  
Сведения о частях земельного участка

<b>Земельный участок</b>			
(вид объекта недвижимости)			
Лист № ___ Раздела <b>4.2</b>	Всего листов раздела <b>4.2</b> : ___	Всего разделов: ___	Всего листов выписки: ___
<b>28.04.2022 № 99/2022/464579735</b>			
Кадастровый номер:		<b>78:31:0001185:3</b>	

Номер точки	Координаты, м		Описание закрепления на местности	Средняя квадратическая погрешность определения координат характерных точек границы части земельного участка, м
	X	Y		
1	2	3	4	5
62	94923.76	114412.5	данные отсутствуют	данные отсутствуют
62	94923.76	114412.5	данные отсутствуют	данные отсутствуют
62	94923.76	114412.5	данные отсутствуют	данные отсутствуют
63	94924.04	114412.66	данные отсутствуют	данные отсутствуют
63	94924.04	114412.66	данные отсутствуют	данные отсутствуют
63	94924.04	114412.66	данные отсутствуют	данные отсутствуют
63	94924.04	114412.66	данные отсутствуют	данные отсутствуют
63	94924.04	114412.66	данные отсутствуют	данные отсутствуют
63	94924.04	114412.66	данные отсутствуют	данные отсутствуют
63	94924.04	114412.66	данные отсутствуют	данные отсутствуют
63	94924.04	114412.66	данные отсутствуют	данные отсутствуют
63	94924.04	114412.66	данные отсутствуют	данные отсутствуют
63	94924.04	114412.66	данные отсутствуют	данные отсутствуют
63	94924.04	114412.66	данные отсутствуют	данные отсутствуют
63	94924.04	114412.66	данные отсутствуют	данные отсутствуют
63	94924.04	114412.66	данные отсутствуют	данные отсутствуют
64	94855.81	114378.93	данные отсутствуют	данные отсутствуют
64	94855.81	114378.93	данные отсутствуют	данные отсутствуют
65	94894.26	114385.73	данные отсутствуют	данные отсутствуют
65	94894.26	114385.73	данные отсутствуют	данные отсутствуют

Государственный регистратор		ФГИС ЕГРН
полное наименование должности	подпись	инициалы, фамилия

М.П.

Раздел 4.2

Выписка из Единого государственного реестра недвижимости об объекте недвижимости  
Сведения о частях земельного участка

**Земельный участок**

(вид объекта недвижимости)

Лист № \_\_\_\_ Раздела **4.2**Всего листов раздела **4.2**: \_\_\_\_

Всего разделов: \_\_\_\_

Всего листов выписки: \_\_\_\_

**28.04.2022 № 99/2022/464579735**

Кадастровый номер:

**78:31:0001185:3**

Номер точки	Координаты, м		Описание закрепления на местности	Средняя квадратическая погрешность определения координат характерных точек границы части земельного участка, м
	X	Y		
1	2	3	4	5
66	94910.27	114353.59	данные отсутствуют	данные отсутствуют
66	94910.27	114353.59	данные отсутствуют	данные отсутствуют
67	94912.94	114348.14	данные отсутствуют	данные отсутствуют
67	94912.94	114348.14	данные отсутствуют	данные отсутствуют
68	94913.05	114348.03	данные отсутствуют	данные отсутствуют
68	94913.05	114348.03	данные отсутствуют	данные отсутствуют
69	94913.05	114347.92	данные отсутствуют	данные отсутствуют
69	94913.05	114347.92	данные отсутствуют	данные отсутствуют
70	94936.74	114300.66	данные отсутствуют	данные отсутствуют
70	94936.74	114300.66	данные отсутствуют	данные отсутствуют
71	94935.51	114262.18	данные отсутствуют	данные отсутствуют
71	94935.51	114262.18	данные отсутствуют	данные отсутствуют
72	94935.29	114255.96	данные отсутствуют	данные отсутствуют
72	94935.29	114255.96	данные отсутствуют	данные отсутствуют
73	94934.29	114218.37	данные отсутствуют	данные отсутствуют
73	94934.29	114218.37	данные отсутствуют	данные отсутствуют
74	94931.51	114207.81	данные отсутствуют	данные отсутствуют

Государственный регистратор		ФГИС ЕГРН
полное наименование должности	подпись	инициалы, фамилия

М.П.

Раздел 4.2

Выписка из Единого государственного реестра недвижимости об объекте недвижимости

**Сведения о частях земельного участка****Земельный участок**

(вид объекта недвижимости)

Лист № \_\_\_\_ Раздела **4.2**Всего листов раздела **4.2**: \_\_\_\_

Всего разделов: \_\_\_\_

Всего листов выписки: \_\_\_\_

**28.04.2022 № 99/2022/464579735**

Кадастровый номер:

**78:31:0001185:3**

Номер точки	Координаты, м		Описание закрепления на местности	Средняя квадратическая погрешность определения координат характерных точек границы части земельного участка, м
	X	Y		
1	2	3	4	5
74	94931.51	114207.81	данные отсутствуют	данные отсутствуют
75	94928.95	114201.14	данные отсутствуют	данные отсутствуют
75	94928.95	114201.14	данные отсутствуют	данные отсутствуют
76	94917.72	114171.88	данные отсутствуют	данные отсутствуют
76	94917.72	114171.88	данные отсутствуют	данные отсутствуют
77	94920.27	114171.51	данные отсутствуют	данные отсутствуют
77	94920.27	114171.51	данные отсутствуют	данные отсутствуют
78	94922.85	114171.27	данные отсутствуют	данные отсутствуют
78	94922.85	114171.27	данные отсутствуют	данные отсутствуют
79	94925.43	114171.16	данные отсутствуют	данные отсутствуют
79	94925.43	114171.16	данные отсутствуют	данные отсутствуют
80	94928.01	114171.18	данные отсутствуют	данные отсутствуют
80	94928.01	114171.18	данные отсутствуют	данные отсутствуют
81	94893.84	114182.52	данные отсутствуют	данные отсутствуют
82	94894.4	114183.21	данные отсутствуют	данные отсутствуют
83	94894.83	114183.99	данные отсутствуют	данные отсутствуют
84	94895.12	114184.83	данные отсутствуют	данные отсутствуют



Государственный регистратор		ФГИС ЕГРН
полное наименование должности	подпись	инициалы, фамилия

М.П.

Раздел 4.2

Выписка из Единого государственного реестра недвижимости об объекте недвижимости  
Сведения о частях земельного участка

<b>Земельный участок</b>			
(вид объекта недвижимости)			
Лист № ____ Раздела <b>4.2</b>	Всего листов раздела <b>4.2</b> : ____	Всего разделов: ____	Всего листов выписки: ____
<b>28.04.2022 № 99/2022/464579735</b>			
Кадастровый номер:		<b>78:31:0001185:3</b>	

Номер точки	Координаты, м		Описание закрепления на местности	Средняя квадратическая погрешность определения координат характерных точек границы части земельного участка, м
	X	Y		
1	2	3	4	5
85	94895.26	114185.72	данные отсутствуют	данные отсутствуют
86	94895.23	114186.61	данные отсутствуют	данные отсутствуют
87	94895.05	114187.48	данные отсутствуют	данные отсутствуют
88	94894.71	114188.31	данные отсутствуют	данные отсутствуют
89	94894.23	114189.06	данные отсутствуют	данные отсутствуют
90	94893.63	114189.72	данные отсутствуют	данные отсутствуют
91	94892.92	114190.26	данные отсутствуют	данные отсутствуют
92	94892.12	114190.67	данные отсутствуют	данные отсутствуют
93	94891.26	114190.92	данные отсутствуют	данные отсутствуют
94	94890.38	114191.02	данные отсутствуют	данные отсутствуют
95	94889.49	114190.97	данные отсутствуют	данные отсутствуют
96	94890.82	114185.11	данные отсутствуют	данные отсутствуют
97	94892.31	114183.78	данные отсутствуют	данные отсутствуют
98	94853.02	114384.54	данные отсутствуют	данные отсутствуют
99	94853.76	114385.02	данные отсутствуют	данные отсутствуют
100	94854.4	114385.63	данные отсутствуют	данные отсутствуют
101	94854.92	114386.35	данные отсутствуют	данные отсутствуют

Государственный регистратор		ФГИС ЕГРН
полное наименование должности	подпись	инициалы, фамилия

М.П.

Раздел 4.2

Выписка из Единого государственного реестра недвижимости об объекте недвижимости  
Сведения о частях земельного участка

<b>Земельный участок</b>			
(вид объекта недвижимости)			
Лист № ____ Раздела <b>4.2</b>	Всего листов раздела <b>4.2</b> : ____	Всего разделов: ____	Всего листов выписки: ____
<b>28.04.2022 № 99/2022/464579735</b>			
Кадастровый номер:		<b>78:31:0001185:3</b>	

Номер точки	Координаты, м		Описание закрепления на местности	Средняя квадратическая погрешность определения координат характерных точек границы части земельного участка, м
	X	Y		
1	2	3	4	5
102	94855.31	114387.15	данные отсутствуют	данные отсутствуют
103	94855.56	114388	данные отсутствуют	данные отсутствуют
104	94855.65	114388.89	данные отсутствуют	данные отсутствуют
105	94855.58	114389.77	данные отсутствуют	данные отсутствуют
106	94855.35	114390.63	данные отсутствуют	данные отсутствуют
107	94854.98	114391.43	данные отсутствуют	данные отсутствуют
108	94854.47	114392.16	данные отсутствуют	данные отсутствуют
109	94853.84	114392.79	данные отсутствуют	данные отсутствуют
110	94853.1	114393.29	данные отсутствуют	данные отсутствуют
111	94852.3	114393.65	данные отсутствуют	данные отсутствуют
112	94851.43	114393.87	данные отсутствуют	данные отсутствуют
113	94850.55	114393.93	данные отсутствуют	данные отсутствуют

114	94849.67	114393.84	данные отсутствуют	данные отсутствуют
115	94848.82	114393.59	данные отсутствуют	данные отсутствуют
116	94848.24	114393.36	данные отсутствуют	данные отсутствуют
117	94882.33	114325.51	данные отсутствуют	данные отсутствуют
118	94883.73	114325.38	данные отсутствуют	данные отсутствуют

Государственный регистратор		ФГИС ЕГРН
полное наименование должности	подпись	инициалы, фамилия

М.П.

Раздел 4.2

Выписка из Единого государственного реестра недвижимости об объекте недвижимости  
Сведения о частях земельного участка

<b>Земельный участок</b>			
(вид объекта недвижимости)			
Лист № ____ Раздела <b>4.2</b>	Всего листов раздела <b>4.2</b> : ____	Всего разделов: ____	Всего листов выписки: ____
<b>28.04.2022 № 99/2022/464579735</b>			
Кадастровый номер:		<b>78:31:0001185:3</b>	

Номер точки	Координаты, м		Описание закрепления на местности	Средняя квадратическая погрешность определения координат характерных точек границы части земельного участка, м
	X	Y		
1	2	3	4	5
119	94889.64	114325.3	данные отсутствуют	данные отсутствуют
120	94888.24	114322.92	данные отсутствуют	данные отсутствуют
121	94885.97	114318.18	данные отсутствуют	данные отсутствуют
122	94885.68	114317.51	данные отсутствуют	данные отсутствуют
123	94884.27	114314.28	данные отсутствуют	данные отсутствуют
124	94890.71	114224.47	данные отсутствуют	данные отсутствуют
125	94892.7	114221.21	данные отсутствуют	данные отсутствуют
126	94894.82	114218.03	данные отсутствуют	данные отсутствуют
127	94897.08	114214.95	данные отсутствуют	данные отсутствуют
128	94899.45	114211.96	данные отсутствуют	данные отсутствуют
129	94901.94	114209.06	данные отсутствуют	данные отсутствуют
130	94904.55	114206.27	данные отсутствуют	данные отсутствуют
131	94907.27	114203.59	данные отсутствуют	данные отсутствуют
132	94910.09	114201.02	данные отсутствуют	данные отсутствуют
133	94913.01	114198.56	данные отсутствуют	данные отсутствуют
134	94916.04	114196.22	данные отсутствуют	данные отсутствуют
135	94919.15	114194.01	данные отсутствуют	данные отсутствуют

Государственный регистратор		ФГИС ЕГРН
полное наименование должности	подпись	инициалы, фамилия

М.П.

Раздел 4.2

Выписка из Единого государственного реестра недвижимости об объекте недвижимости  
Сведения о частях земельного участка

<b>Земельный участок</b>			
(вид объекта недвижимости)			
Лист № ____ Раздела <b>4.2</b>	Всего листов раздела <b>4.2</b> : ____	Всего разделов: ____	Всего листов выписки: ____
<b>28.04.2022 № 99/2022/464579735</b>			
Кадастровый номер:		<b>78:31:0001185:3</b>	

Номер точки	Координаты, м		Описание закрепления на местности	Средняя квадратическая погрешность определения координат характерных точек границы части земельного участка, м
	X	Y		
1	2	3	4	5
136	94922.35	114191.93	данные отсутствуют	данные отсутствуют
137	94925.63	114189.97	данные отсутствуют	данные отсутствуют
138	94928.99	114188.15	данные отсутствуют	данные отсутствуют
139	94932.42	114186.47	данные отсутствуют	данные отсутствуют
140	94935.91	114184.93	данные отсутствуют	данные отсутствуют
141	94939.47	114183.53	данные отсутствуют	данные отсутствуют

142	94943.07	114182.27	данные отсутствуют	данные отсутствуют
143	94946.73	114181.16	данные отсутствуют	данные отсутствуют
144	94950.42	114180.2	данные отсутствуют	данные отсутствуют
145	94954.16	114179.39	данные отсутствуют	данные отсутствуют
146	94956.18	114180.92	данные отсутствуют	данные отсутствуют
147	94958.12	114182.57	данные отсутствуют	данные отсутствуют
148	94959.95	114184.34	данные отсутствуют	данные отсутствуют
149	94961.68	114186.21	данные отсутствуют	данные отсутствуют
150	94963.29	114188.17	данные отсутствуют	данные отсутствуют
151	94964.79	114190.23	данные отсутствуют	данные отсутствуют
152	94966.16	114192.37	данные отсутствуют	данные отсутствуют

Государственный регистратор		ФГИС ЕГРН
полное наименование должности	подпись	инициалы, фамилия

М.П.

Раздел 4.2

Выписка из Единого государственного реестра недвижимости об объекте недвижимости

## Сведения о частях земельного участка

<b>Земельный участок</b>			
(вид объекта недвижимости)			
Лист № ____ Раздела <b>4.2</b>	Всего листов раздела <b>4.2</b> : ____	Всего разделов: ____	Всего листов выписки: ____
<b>28.04.2022 № 99/2022/464579735</b>			
Кадастровый номер:		<b>78:31:0001185:3</b>	

Номер точки	Координаты, м		Описание закрепления на местности	Средняя квадратическая погрешность определения координат характерных точек границы части земельного участка, м
	X	Y		
1	2	3	4	5
153	94890.32	114210.2	данные отсутствуют	данные отсутствуют
154	94890.99	114210.68	данные отсутствуют	данные отсутствуют
155	94891.58	114211.27	данные отсутствуют	данные отсутствуют
156	94892.06	114211.96	данные отсутствуют	данные отсутствуют
157	94892.41	114212.71	данные отсутствуют	данные отсутствуют
158	94892.64	114213.51	данные отсутствуют	данные отсутствуют
159	94892.73	114214.34	данные отсутствуют	данные отсутствуют
160	94892.69	114215.17	данные отсутствуют	данные отсутствуют
161	94892.5	114215.98	данные отсутствуют	данные отсутствуют
162	94892.19	114216.75	данные отсутствуют	данные отсутствуют
163	94891.75	114217.46	данные отсутствуют	данные отсутствуют
164	94891.19	114218.08	данные отсутствуют	данные отсутствуют
165	94890.55	114218.61	данные отсутствуют	данные отсутствуют
166	94891.96	114270.21	данные отсутствуют	данные отсутствуют
167	94891.79	114264.03	данные отсутствуют	данные отсутствуют
168	94892.27	114264.7	данные отсутствуют	данные отсутствуют
169	94892.64	114265.45	данные отсутствуют	данные отсутствуют

Государственный регистратор		ФГИС ЕГРН
полное наименование должности	подпись	инициалы, фамилия

М.П.

Раздел 4.2

Выписка из Единого государственного реестра недвижимости об объекте недвижимости

## Сведения о частях земельного участка

<b>Земельный участок</b>			
(вид объекта недвижимости)			
Лист № ____ Раздела <b>4.2</b>	Всего листов раздела <b>4.2</b> : ____	Всего разделов: ____	Всего листов выписки: ____
<b>28.04.2022 № 99/2022/464579735</b>			
Кадастровый номер:		<b>78:31:0001185:3</b>	

Номер точки	Координаты, м		Описание закрепления на местности	Средняя квадратическая погрешность определения координат характерных точек границы части земельного участка, м
	X	Y		
1	2	3	4	5

170	94892.87	114266.26	данные отсутствуют	данные отсутствуют
171	94892.96	114267.08	данные отсутствуют	данные отсутствуют
172	94892.92	114267.92	данные отсутствуют	данные отсутствуют
173	94892.73	114268.73	данные отсутствуют	данные отсутствуют
174	94892.4	114269.5	данные отсутствуют	данные отсутствуют
175	94879.09	114332.03	данные отсутствуют	данные отсутствуют
176	94879.19	114332.85	данные отсутствуют	данные отсутствуют
177	94879.16	114333.69	данные отсутствуют	данные отсутствуют
178	94878.99	114334.5	данные отсутствуют	данные отсутствуют
179	94878.68	114335.28	данные отсутствуют	данные отсутствуют
180	94878.25	114335.99	данные отсутствуют	данные отсутствуют
181	94877.7	114336.62	данные отсутствуют	данные отсутствуют
182	94877.06	114337.15	данные отсутствуют	данные отсутствуют
183	94876.34	114337.57	данные отсутствуют	данные отсутствуют
184	94933.13	114171.5	данные отсутствуют	данные отсутствуют
185	94935.64	114171.82	данные отсутствуют	данные отсутствуют
186	94938.14	114172.29	данные отсутствуют	данные отсутствуют

Государственный регистратор		ФГИС ЕГРН
полное наименование должности	подпись	инициалы, фамилия

М.П.

Раздел 4.2

Выписка из Единого государственного реестра недвижимости об объекте недвижимости

## Сведения о частях земельного участка

<b>Земельный участок</b>			
(вид объекта недвижимости)			
Лист № ____ Раздела <b>4.2</b>	Всего листов раздела <b>4.2</b> : ____	Всего разделов: ____	Всего листов выписки: ____
<b>28.04.2022 № 99/2022/464579735</b>			
Кадастровый номер:		<b>78:31:0001185:3</b>	

Номер точки	Координаты, м		Описание закрепления на местности	Средняя квадратическая погрешность определения координат характерных точек границы части земельного участка, м
	X	Y		
1	2	3	4	5
187	94937.44	114172.77	данные отсутствуют	данные отсутствуют
188	94936.67	114173.13	данные отсутствуют	данные отсутствуют
189	94935.85	114173.37	данные отсутствуют	данные отсутствуют
190	94935.01	114173.47	данные отсутствуют	данные отсутствуют
191	94934.16	114173.43	данные отсутствуют	данные отсутствуют
192	94933.33	114173.25	данные отсутствуют	данные отсутствуют
193	94932.53	114172.94	данные отсутствуют	данные отсутствуют
194	94931.8	114172.51	данные отсутствуют	данные отсутствуют
195	94931.15	114171.97	данные отсутствуют	данные отсутствуют
196	94907.03	114174.87	данные отсутствуют	данные отсутствуют
197	94891.22	114185.92	данные отсутствуют	данные отсутствуют
198	94889.41	114187.21	данные отсутствуют	данные отсутствуют
199	94891.32	114184.65	данные отсутствуют	данные отсутствуют
200	94893.33	114182.92	данные отсутствуют	данные отсутствуют
201	94895.43	114181.29	данные отсутствуют	данные отсутствуют
202	94897.61	114179.77	данные отсутствуют	данные отсутствуют
203	94899.87	114178.37	данные отсутствуют	данные отсутствуют

Государственный регистратор		ФГИС ЕГРН
полное наименование должности	подпись	инициалы, фамилия

М.П.

Раздел 4.2

Выписка из Единого государственного реестра недвижимости об объекте недвижимости

## Сведения о частях земельного участка

<b>Земельный участок</b>			
(вид объекта недвижимости)			
Лист № ____ Раздела <b>4.2</b>	Всего листов раздела <b>4.2</b> : ____	Всего разделов: ____	Всего листов выписки: ____

28.04.2022 № 99/2022/464579735

Кадастровый номер:

78:31:0001185:3

Номер точки	Координаты, м		Описание закрепления на местности	Средняя квадратическая погрешность определения координат характерных точек границы части земельного участка, м
	X	Y		
1	2	3	4	5
204	94902.19	114177.08	данные отсутствуют	данные отсутствуют
205	94904.58	114175.91	данные отсутствуют	данные отсутствуют
206	94961.3	114185.78	данные отсутствуют	данные отсутствуют
207	94958.23	114186.62	данные отсутствуют	данные отсутствуют
208	94956.57	114187.03	данные отсутствуют	данные отсутствуют
209	94954.89	114187.29	данные отсутствуют	данные отсутствуют
210	94953.19	114187.4	данные отсутствуют	данные отсутствуют
211	94951.49	114187.37	данные отсутствуют	данные отсутствуют
212	94949.79	114187.18	данные отсутствуют	данные отсутствуют
213	94948.12	114186.85	данные отсутствуют	данные отсутствуют
214	94946.49	114186.36	данные отсутствуют	данные отсутствуют
215	94944.91	114185.74	данные отсутствуют	данные отсутствуют
216	94943.38	114184.98	данные отсутствуют	данные отсутствуют
217	94941.93	114184.08	данные отсутствуют	данные отсутствуют
218	94940.57	114183.07	данные отсутствуют	данные отсутствуют
219	94939.3	114181.93	данные отсутствуют	данные отсутствуют
220	94938.13	114180.69	данные отсутствуют	данные отсутствуют

Государственный регистратор		ФГИС ЕГРН
полное наименование должности	подпись	инициалы, фамилия

М.П.

Раздел 4.2

Выписка из Единого государственного реестра недвижимости об объекте недвижимости  
Сведения о частях земельного участка

<b>Земельный участок</b>			
(вид объекта недвижимости)			
Лист № ____ Раздела <b>4.2</b>	Всего листов раздела <b>4.2</b> : ____	Всего разделов: ____	Всего листов выписки: ____
<b>28.04.2022 № 99/2022/464579735</b>			
Кадастровый номер:		78:31:0001185:3	

Номер точки	Координаты, м		Описание закрепления на местности	Средняя квадратическая погрешность определения координат характерных точек границы части земельного участка, м
	X	Y		
1	2	3	4	5
221	94937.08	114179.35	данные отсутствуют	данные отсутствуют
222	94936.15	114177.92	данные отсутствуют	данные отсутствуют
223	94935.35	114176.42	данные отсутствуют	данные отсутствуют
224	94934.69	114174.85	данные отсутствуют	данные отсутствуют
225	94934.17	114173.23	данные отсутствуют	данные отсутствуют
226	94933.8	114171.57	данные отсутствуют	данные отсутствуют
227	94936.21	114171.91	данные отсутствуют	данные отсутствуют
228	94938.59	114172.38	данные отсутствуют	данные отсутствуют
229	94940.95	114172.99	данные отсутствуют	данные отсутствуют
230	94943.27	114173.73	данные отсутствуют	данные отсутствуют
231	94945.54	114174.6	данные отсутствуют	данные отсутствуют
232	94947.77	114175.59	данные отсутствуют	данные отсутствуют
233	94949.93	114176.71	данные отсутствуют	данные отсутствуют
234	94952.02	114177.95	данные отсутствуют	данные отсутствуют
235	94954.05	114179.3	данные отсутствуют	данные отсутствуют
236	94955.99	114180.76	данные отсутствуют	данные отсутствуют
237	94957.85	114182.33	данные отсутствуют	данные отсутствуют

Государственный регистратор		ФГИС ЕГРН
полное наименование должности	подпись	инициалы, фамилия

М.П.

Выписка из Единого государственного реестра недвижимости об объекте недвижимости  
Сведения о частях земельного участка

<b>Земельный участок</b>			
<small>(вид объекта недвижимости)</small>			
Лист № ____ Раздела <b>4.2</b>	Всего листов раздела <b>4.2</b> : ____	Всего разделов: ____	Всего листов выписки: ____
<b>28.04.2022 № 99/2022/464579735</b>			
Кадастровый номер:		<b>78:31:0001185:3</b>	

Номер точки	Координаты, м		Описание закрепления на местности	Средняя квадратическая погрешность определения координат характерных точек границы части земельного участка, м
	X	Y		
1	2	3	4	5
238	94959.62	114184.01	данные отсутствуют	данные отсутствуют
239	94889.4	114186.71	данные отсутствуют	данные отсутствуют
240	94890	114187.55	данные отсутствуют	данные отсутствуют
241	94890.19	114187.89	данные отсутствуют	данные отсутствуют
242	94890.32	114188.26	данные отсутствуют	данные отсутствуют
243	94890.38	114188.66	данные отсутствуют	данные отсутствуют
244	94892.83	114278.46	данные отсутствуют	данные отсутствуют
245	94892.27	114281.35	данные отсутствуют	данные отсутствуют
246	94890.78	114288.99	данные отсутствуют	данные отсутствуют
247	94885.22	114317.41	данные отсутствуют	данные отсутствуют
248	94884.49	114321.16	данные отсутствуют	данные отсутствуют
249	94884.09	114323.19	данные отсутствуют	данные отсутствуют
250	94884.09	114323.26	данные отсутствуют	данные отсутствуют
251	94884.42	114323.71	данные отсутствуют	данные отсутствуют
252	94884.61	114324.23	данные отсутствуют	данные отсутствуют
253	94884.65	114324.79	данные отсутствуют	данные отсутствуют
254	94884.53	114325.33	данные отсутствуют	данные отсутствуют

Государственный регистратор		ФГИС ЕГРН
полное наименование должности	подпись	инициалы, фамилия

М.П.

Раздел 4.2

Выписка из Единого государственного реестра недвижимости об объекте недвижимости  
Сведения о частях земельного участка

<b>Земельный участок</b>			
<small>(вид объекта недвижимости)</small>			
Лист № ____ Раздела <b>4.2</b>	Всего листов раздела <b>4.2</b> : ____	Всего разделов: ____	Всего листов выписки: ____
<b>28.04.2022 № 99/2022/464579735</b>			
Кадастровый номер:		<b>78:31:0001185:3</b>	

Номер точки	Координаты, м		Описание закрепления на местности	Средняя квадратическая погрешность определения координат характерных точек границы части земельного участка, м
	X	Y		
1	2	3	4	5
255	94884.27	114325.82	данные отсутствуют	данные отсутствуют
256	94883.88	114326.22	данные отсутствуют	данные отсутствуют
257	94883.4	114326.5	данные отсутствуют	данные отсутствуют
258	94882.86	114326.64	данные отсутствуют	данные отсутствуют
259	94843.86	114405.09	данные отсутствуют	данные отсутствуют
260	94910.67	114424.17	данные отсутствуют	данные отсутствуют
261	94911.04	114424.29	данные отсутствуют	данные отсутствуют
262	94911.36	114424.51	данные отсутствуют	данные отсутствуют
263	94911.61	114424.83	данные отсутствуют	данные отсутствуют
264	94916.24	114172.15	данные отсутствуют	данные отсутствуют
265	94889.49	114191.2	данные отсутствуют	данные отсутствуют
266	94891.43	114184.55	данные отсутствуют	данные отсутствуют
267	94893.57	114182.73	данные отсутствуют	данные отсутствуют
268	94895.8	114181.03	данные отсутствуют	данные отсутствуют
269	94898.12	114179.45	данные отсутствуют	данные отсутствуют

270	94900.52	114177.99	данные отсутствуют	данные отсутствуют
271	94902.99	114176.67	данные отсутствуют	данные отсутствуют

Государственный регистратор		ФГИС ЕГРН
полное наименование должности	подпись	инициалы, фамилия

М.П.

Раздел 4.2

Выписка из Единого государственного реестра недвижимости об объекте недвижимости  
Сведения о частях земельного участка

<b>Земельный участок</b>			
(вид объекта недвижимости)			
Лист № __ Раздела <b>4.2</b>	Всего листов раздела <b>4.2</b> : __	Всего разделов: __	Всего листов выписки: __
<b>28.04.2022 № 99/2022/464579735</b>			
Кадастровый номер:		<b>78:31:0001185:3</b>	

Номер точки	Координаты, м		Описание закрепления на местности	Средняя квадратическая погрешность определения координат характерных точек границы части земельного участка, м
	X	Y		
1	2	3	4	5
272	94905.54	114175.48	данные отсутствуют	данные отсутствуют
273	94908.14	114174.43	данные отсутствуют	данные отсутствуют
274	94910.8	114173.52	данные отсутствуют	данные отсутствуют
275	94913.5	114172.76	данные отсутствуют	данные отсутствуют
276	94879.11	114415.84	данные отсутствуют	данные отсутствуют
276	94879.11	114415.84	данные отсутствуют	данные отсутствуют
277	94879.53	114414.74	данные отсутствуют	данные отсутствуют
277	94879.53	114414.74	данные отсутствуют	данные отсутствуют
278	94936.19	114300.62	данные отсутствуют	данные отсутствуют
278	94936.19	114300.62	данные отсутствуют	данные отсутствуют
279	94933.76	114218.81	данные отсутствуют	данные отсутствуют
279	94933.76	114218.81	данные отсутствуют	данные отсутствуют
280	94930.97	114208.28	данные отсутствуют	данные отсутствуют
280	94930.97	114208.28	данные отсутствуют	данные отсутствуют
281	94917.18	114171.98	данные отсутствуют	данные отсутствуют
281	94917.18	114171.98	данные отсутствуют	данные отсутствуют
282	94856.19	114378.15	данные отсутствуют	данные отсутствуют

Государственный регистратор		ФГИС ЕГРН
полное наименование должности	подпись	инициалы, фамилия

М.П.

Раздел 4.2

Выписка из Единого государственного реестра недвижимости об объекте недвижимости  
Сведения о частях земельного участка

<b>Земельный участок</b>			
(вид объекта недвижимости)			
Лист № __ Раздела <b>4.2</b>	Всего листов раздела <b>4.2</b> : __	Всего разделов: __	Всего листов выписки: __
<b>28.04.2022 № 99/2022/464579735</b>			
Кадастровый номер:		<b>78:31:0001185:3</b>	

Номер точки	Координаты, м		Описание закрепления на местности	Средняя квадратическая погрешность определения координат характерных точек границы части земельного участка, м
	X	Y		
1	2	3	4	5
282	94856.19	114378.15	данные отсутствуют	данные отсутствуют
282	94856.19	114378.15	данные отсутствуют	данные отсутствуют
282	94856.19	114378.15	данные отсутствуют	данные отсутствуют
283	94933.44	114393.63	данные отсутствуют	данные отсутствуют
283	94933.44	114393.63	данные отсутствуют	данные отсутствуют
283	94933.44	114393.63	данные отсутствуют	данные отсутствуют
283	94933.44	114393.63	данные отсутствуют	данные отсутствуют

Государственный регистратор		ФГИС ЕГРН
-----------------------------	--	-----------

полное наименование должности	подпись	инициалы, фамилия
М.П.		

Сведения о характерных точках границы части (частей) земельного участка				
Учетный номер части: 31				
Система координат: МСК-05				
Зона №				
Номер точки	Координаты, м		Описание закрепления на местности	Средняя квадратическая погрешность определения координат характерных точек границы части земельного участка, м
	X	Y		
1	2	3	4	5
1	94916.92	114426.32	данные отсутствуют	данные отсутствуют
1	94916.92	114426.32	данные отсутствуют	данные отсутствуют
1	94916.92	114426.32	данные отсутствуют	данные отсутствуют
1	94916.92	114426.32	данные отсутствуют	данные отсутствуют
1	94916.92	114426.32	данные отсутствуют	данные отсутствуют
1	94916.92	114426.32	данные отсутствуют	данные отсутствуют
1	94916.92	114426.32	данные отсутствуют	данные отсутствуют
1	94916.92	114426.32	данные отсутствуют	данные отсутствуют
1	94916.92	114426.32	данные отсутствуют	данные отсутствуют
1	94916.92	114426.32	данные отсутствуют	данные отсутствуют
1	94916.92	114426.32	данные отсутствуют	данные отсутствуют
2	94913.41	114425.35	данные отсутствуют	данные отсутствуют
2	94913.41	114425.35	данные отсутствуют	данные отсутствуют
2	94913.41	114425.35	данные отсутствуют	данные отсутствуют
2	94913.41	114425.35	данные отсутствуют	данные отсутствуют
2	94913.41	114425.35	данные отсутствуют	данные отсутствуют
2	94913.41	114425.35	данные отсутствуют	данные отсутствуют
Государственный регистратор				ФГИС ЕГРН
полное наименование должности			подпись	инициалы, фамилия
М.П.				

Раздел 4.2

Выписка из Единого государственного реестра недвижимости об объекте недвижимости

## Сведения о частях земельного участка

<b>Земельный участок</b>			
(вид объекта недвижимости)			
Лист № ____ Раздела <b>4.2</b>	Всего листов раздела <b>4.2</b> : ____	Всего разделов: ____	Всего листов выписки: ____
<b>28.04.2022 № 99/2022/464579735</b>			
Кадастровый номер:		<b>78:31:0001185:3</b>	

Номер точки	Координаты, м		Описание закрепления на местности	Средняя квадратическая погрешность определения координат характерных точек границы части земельного участка, м
	X	Y		
1	2	3	4	5
2	94913.41	114425.35	данные отсутствуют	данные отсутствуют
2	94913.41	114425.35	данные отсутствуют	данные отсутствуют
2	94913.41	114425.35	данные отсутствуют	данные отсутствуют
2	94913.41	114425.35	данные отсутствуют	данные отсутствуют
3	94905.36	114423.03	данные отсутствуют	данные отсутствуют
3	94905.36	114423.03	данные отсутствуют	данные отсутствуют
3	94905.36	114423.03	данные отсутствуют	данные отсутствуют
3	94905.36	114423.03	данные отсутствуют	данные отсутствуют
3	94905.36	114423.03	данные отсутствуют	данные отсутствуют



Выписка из Единого государственного реестра недвижимости об объекте недвижимости  
Сведения о частях земельного участка

Земельный участок				
(вид объекта недвижимости)				
Лист № ____ Раздела <b>4.2</b>		Всего листов раздела <b>4.2</b> : ____		Всего разделов: ____
28.04.2022 № 99/2022/464579735				
Кадастровый номер:			78:31:0001185:3	
Сведения о характерных точках границы части (частей) земельного участка				
Учетный номер части: 31				
Система координат: МСК-05				
Зона №				
Номер точки	Координаты, м		Описание закрепления на местности	Средняя квадратическая погрешность определения координат характерных точек границы части земельного участка, м
	X	Y		
1	2	3	4	5
1	94916.92	114426.32	данные отсутствуют	данные отсутствуют
1	94916.92	114426.32	данные отсутствуют	данные отсутствуют
1	94916.92	114426.32	данные отсутствуют	данные отсутствуют
1	94916.92	114426.32	данные отсутствуют	данные отсутствуют
1	94916.92	114426.32	данные отсутствуют	данные отсутствуют
1	94916.92	114426.32	данные отсутствуют	данные отсутствуют
1	94916.92	114426.32	данные отсутствуют	данные отсутствуют
1	94916.92	114426.32	данные отсутствуют	данные отсутствуют
1	94916.92	114426.32	данные отсутствуют	данные отсутствуют
1	94916.92	114426.32	данные отсутствуют	данные отсутствуют
2	94913.41	114425.35	данные отсутствуют	данные отсутствуют
2	94913.41	114425.35	данные отсутствуют	данные отсутствуют
2	94913.41	114425.35	данные отсутствуют	данные отсутствуют
2	94913.41	114425.35	данные отсутствуют	данные отсутствуют
2	94913.41	114425.35	данные отсутствуют	данные отсутствуют
2	94913.41	114425.35	данные отсутствуют	данные отсутствуют

Государственный регистратор				ФГИС ЕГРН
полное наименование должности		подпись		инициалы, фамилия

М.П.

Раздел 4.2

Выписка из Единого государственного реестра недвижимости об объекте недвижимости  
Сведения о частях земельного участка

Земельный участок				
(вид объекта недвижимости)				
Лист № ____ Раздела <b>4.2</b>		Всего листов раздела <b>4.2</b> : ____		Всего разделов: ____
28.04.2022 № 99/2022/464579735				
Кадастровый номер:			78:31:0001185:3	

Номер точки	Координаты, м		Описание закрепления на местности	Средняя квадратическая погрешность определения координат характерных точек границы части земельного участка, м
	X	Y		
1	2	3	4	5
2	94913.41	114425.35	данные отсутствуют	данные отсутствуют
2	94913.41	114425.35	данные отсутствуют	данные отсутствуют
2	94913.41	114425.35	данные отсутствуют	данные отсутствуют
2	94913.41	114425.35	данные отсутствуют	данные отсутствуют
3	94905.36	114423.03	данные отсутствуют	данные отсутствуют
3	94905.36	114423.03	данные отсутствуют	данные отсутствуют
3	94905.36	114423.03	данные отсутствуют	данные отсутствуют
3	94905.36	114423.03	данные отсутствуют	данные отсутствуют
3	94905.36	114423.03	данные отсутствуют	данные отсутствуют
3	94905.36	114423.03	данные отсутствуют	данные отсутствуют
3	94905.36	114423.03	данные отсутствуют	данные отсутствуют
3	94905.36	114423.03	данные отсутствуют	данные отсутствуют
3	94905.36	114423.03	данные отсутствуют	данные отсутствуют

3	94905.36	114423.03	данные отсутствуют	данные отсутствуют
3	94905.36	114423.03	данные отсутствуют	данные отсутствуют
3	94905.36	114423.03	данные отсутствуют	данные отсутствуют
4	94853.74	114408.89	данные отсутствуют	данные отсутствуют
4	94853.74	114408.89	данные отсутствуют	данные отсутствуют
Государственный регистратор				ФГИС ЕГРН
полное наименование должности			подпись	инициалы, фамилия

М.П.

Раздел 4.2

Выписка из Единого государственного реестра недвижимости об объекте недвижимости  
Сведения о частях земельного участка

<b>Земельный участок</b>			
<small>(вид объекта недвижимости)</small>			
Лист № __ Раздела <b>4.2</b>	Всего листов раздела <b>4.2</b> : __	Всего разделов: __	Всего листов выписки: __
<b>28.04.2022 № 99/2022/464579735</b>			
Кадастровый номер:		<b>78:31:0001185:3</b>	

Номер точки	Координаты, м		Описание закрепления на местности	Средняя квадратическая погрешность определения координат характерных точек границы части земельного участка, м
	X	Y		
1	2	3	4	5
4	94853.74	114408.89	данные отсутствуют	данные отсутствуют
4	94853.74	114408.89	данные отсутствуют	данные отсутствуют
4	94853.74	114408.89	данные отсутствуют	данные отсутствуют
4	94853.74	114408.89	данные отсутствуют	данные отсутствуют
4	94853.74	114408.89	данные отсутствуют	данные отсутствуют
4	94853.74	114408.89	данные отсутствуют	данные отсутствуют
4	94853.74	114408.89	данные отсутствуют	данные отсутствуют
4	94853.74	114408.89	данные отсутствуют	данные отсутствуют
5	94845.61	114406.66	данные отсутствуют	данные отсутствуют
5	94845.61	114406.66	данные отсутствуют	данные отсутствуют
5	94845.61	114406.66	данные отсутствуют	данные отсутствуют
5	94845.61	114406.66	данные отсутствуют	данные отсутствуют
5	94845.61	114406.66	данные отсутствуют	данные отсутствуют
5	94845.61	114406.66	данные отсутствуют	данные отсутствуют
5	94845.61	114406.66	данные отсутствуют	данные отсутствуют
5	94845.61	114406.66	данные отсутствуют	данные отсутствуют
5	94845.61	114406.66	данные отсутствуют	данные отсутствуют
5	94845.61	114406.66	данные отсутствуют	данные отсутствуют
6	94841.96	114405.7	данные отсутствуют	данные отсутствуют

Государственный регистратор				ФГИС ЕГРН
полное наименование должности			подпись	инициалы, фамилия

М.П.

Раздел 4.2

Выписка из Единого государственного реестра недвижимости об объекте недвижимости  
Сведения о частях земельного участка

<b>Земельный участок</b>			
<small>(вид объекта недвижимости)</small>			
Лист № __ Раздела <b>4.2</b>	Всего листов раздела <b>4.2</b> : __	Всего разделов: __	Всего листов выписки: __
<b>28.04.2022 № 99/2022/464579735</b>			
Кадастровый номер:		<b>78:31:0001185:3</b>	

Номер точки	Координаты, м		Описание закрепления на местности	Средняя квадратическая погрешность определения координат характерных точек границы части земельного участка, м
	X	Y		
1	2	3	4	5
6	94841.96	114405.7	данные отсутствуют	данные отсутствуют
6	94841.96	114405.7	данные отсутствуют	данные отсутствуют
6	94841.96	114405.7	данные отсутствуют	данные отсутствуют
6	94841.96	114405.7	данные отсутствуют	данные отсутствуют
6	94841.96	114405.7	данные отсутствуют	данные отсутствуют
6	94841.96	114405.7	данные отсутствуют	данные отсутствуют

6	94841.96	114405.7	данные отсутствуют	данные отсутствуют
6	94841.96	114405.7	данные отсутствуют	данные отсутствуют
7	94848.98	114391.9	данные отсутствуют	данные отсутствуют
7	94848.98	114391.9	данные отсутствуют	данные отсутствуют
7	94848.98	114391.9	данные отсутствуют	данные отсутствуют
7	94848.98	114391.9	данные отсутствуют	данные отсутствуют
7	94848.98	114391.9	данные отсутствуют	данные отсутствуют
7	94848.98	114391.9	данные отсутствуют	данные отсутствуют
7	94848.98	114391.9	данные отсутствуют	данные отсутствуют
7	94848.98	114391.9	данные отсутствуют	данные отсутствуют
7	94848.98	114391.9	данные отсутствуют	данные отсутствуют
7	94848.98	114391.9	данные отсутствуют	данные отсутствуют

Государственный регистратор		ФГИС ЕГРН
полное наименование должности		подпись
		инициалы, фамилия

М.П.

Раздел 4.2

Выписка из Единого государственного реестра недвижимости об объекте недвижимости  
Сведения о частях земельного участка

<b>Земельный участок</b>			
(вид объекта недвижимости)			
Лист № ____ Раздела <b>4.2</b>	Всего листов раздела <b>4.2</b> : ____	Всего разделов: ____	Всего листов выписки: ____
<b>28.04.2022 № 99/2022/464579735</b>			
Кадастровый номер:		<b>78:31:0001185:3</b>	

Номер точки	Координаты, м		Описание закрепления на местности	Средняя квадратическая погрешность определения координат характерных точек границы части земельного участка, м
	X	Y		
1	2	3	4	5
7	94848.98	114391.9	данные отсутствуют	данные отсутствуют
8	94849.3	114392.03	данные отсутствуют	данные отсутствуют
8	94849.3	114392.03	данные отсутствуют	данные отсутствуют
8	94849.3	114392.03	данные отсутствуют	данные отсутствуют
8	94849.3	114392.03	данные отсутствуют	данные отсутствуют
8	94849.3	114392.03	данные отсутствуют	данные отсутствуют
8	94849.3	114392.03	данные отсутствуют	данные отсутствуют
8	94849.3	114392.03	данные отсутствуют	данные отсутствуют
8	94849.3	114392.03	данные отсутствуют	данные отсутствуют
8	94849.3	114392.03	данные отсутствуют	данные отсутствуют
8	94849.3	114392.03	данные отсутствуют	данные отсутствуют
8	94849.3	114392.03	данные отсутствуют	данные отсутствуют
8	94849.3	114392.03	данные отсутствуют	данные отсутствуют
8	94849.3	114392.03	данные отсутствуют	данные отсутствуют
9	94886.24	114317.63	данные отсутствуют	данные отсутствуют
9	94886.24	114317.63	данные отсутствуют	данные отсутствуют
10	94883.68	114317.08	данные отсутствуют	данные отсутствуют
10	94883.68	114317.08	данные отсутствуют	данные отсутствуют
11	94886.34	114304.4	данные отсутствуют	данные отсутствуют
11	94886.34	114304.4	данные отсутствуют	данные отсутствуют

Государственный регистратор		ФГИС ЕГРН
полное наименование должности		подпись
		инициалы, фамилия

М.П.

Раздел 4.2

Выписка из Единого государственного реестра недвижимости об объекте недвижимости  
Сведения о частях земельного участка

<b>Земельный участок</b>			
(вид объекта недвижимости)			
Лист № ____ Раздела <b>4.2</b>	Всего листов раздела <b>4.2</b> : ____	Всего разделов: ____	Всего листов выписки: ____
<b>28.04.2022 № 99/2022/464579735</b>			
Кадастровый номер:		<b>78:31:0001185:3</b>	

Номер точки	Координаты, м		Описание закрепления на местности	Средняя квадратическая погрешность определения координат характерных точек границы части земельного участка, м
	X	Y		
1	2	3	4	5

11	94886.34	114304.4	данные отсутствуют	данные отсутствуют
12	94886.98	114301.4	данные отсутствуют	данные отсутствуют
12	94886.98	114301.4	данные отсутствуют	данные отсутствуют
12	94886.98	114301.4	данные отсутствуют	данные отсутствуют
13	94889.85	114288.78	данные отсутствуют	данные отсутствуют
13	94889.85	114288.78	данные отсутствуют	данные отсутствуют
13	94889.85	114288.78	данные отсутствуют	данные отсутствуют
14	94892.49	114289.37	данные отсутствуют	данные отсутствуют
14	94892.49	114289.37	данные отсутствуют	данные отсутствуют
15	94890.09	114201.87	данные отсутствуют	данные отсутствуют
15	94890.09	114201.87	данные отсутствуют	данные отсутствуют
16	94889.7	114201.85	данные отсутствуют	данные отсутствуют
16	94889.7	114201.85	данные отсутствуют	данные отсутствуют
17	94889.4	114186.49	данные отсутствуют	данные отсутствуют
17	94889.4	114186.49	данные отсутствуют	данные отсутствуют
17	94889.4	114186.49	данные отсутствуют	данные отсутствуют
17	94889.4	114186.49	данные отсутствуют	данные отсутствуют

Государственный регистратор		ФГИС ЕГРН
полное наименование должности	подпись	инициалы, фамилия

М.П.

Раздел 4.2

Выписка из Единого государственного реестра недвижимости об объекте недвижимости

## Сведения о частях земельного участка

<b>Земельный участок</b>			
(вид объекта недвижимости)			
Лист № ____ Раздела <b>4.2</b>	Всего листов раздела <b>4.2</b> : ____	Всего разделов: ____	Всего листов выписки: ____
<b>28.04.2022 № 99/2022/464579735</b>			
Кадастровый номер:		<b>78:31:0001185:3</b>	

Номер точки	Координаты, м		Описание закрепления на местности	Средняя квадратическая погрешность определения координат характерных точек границы части земельного участка, м
	X	Y		
1	2	3	4	5
18	94891.45	114184.54	данные отсутствуют	данные отсутствуют
19	94893.6	114182.7	данные отсутствуют	данные отсутствуют
20	94895.86	114180.98	данные отсутствуют	данные отсутствуют
21	94898.2	114179.39	данные отсутствуют	данные отсутствуют
22	94900.62	114177.93	данные отсутствуют	данные отсутствуют
23	94903.13	114176.6	данные отсутствуют	данные отсутствуют
24	94905.69	114175.41	данные отсутствуют	данные отсутствуют
25	94908.32	114174.36	данные отсутствуют	данные отсутствуют
26	94911.01	114173.46	данные отсутствуют	данные отсутствуют
27	94913.73	114172.7	данные отсутствуют	данные отсутствуют
28	94916.5	114172.09	данные отсутствуют	данные отсутствуют
29	94919.29	114171.63	данные отсутствуют	данные отсутствуют
29	94919.29	114171.63	данные отсутствуют	данные отсутствуют
29	94919.29	114171.63	данные отсутствуют	данные отсутствуют
30	94922.11	114171.32	данные отсутствуют	данные отсутствуют
30	94922.11	114171.32	данные отсутствуют	данные отсутствуют
30	94922.11	114171.32	данные отсутствуют	данные отсутствуют

Государственный регистратор		ФГИС ЕГРН
полное наименование должности	подпись	инициалы, фамилия

М.П.

Раздел 4.2

Выписка из Единого государственного реестра недвижимости об объекте недвижимости

## Сведения о частях земельного участка

<b>Земельный участок</b>			
(вид объекта недвижимости)			
Лист № ____ Раздела <b>4.2</b>	Всего листов раздела <b>4.2</b> : ____	Всего разделов: ____	Всего листов выписки: ____

28.04.2022 № 99/2022/464579735

Кадастровый номер:

78:31:0001185:3

Номер точки	Координаты, м		Описание закрепления на местности	Средняя квадратическая погрешность определения координат характерных точек границы части земельного участка, м
	X	Y		
1	2	3	4	5
31	94924.94	114171.17	данные отсутствуют	данные отсутствуют
31	94924.94	114171.17	данные отсутствуют	данные отсутствуют
31	94924.94	114171.17	данные отсутствуют	данные отсутствуют
32	94927.77	114171.17	данные отсутствуют	данные отсутствуют
32	94927.77	114171.17	данные отсутствуют	данные отсутствуют
32	94927.77	114171.17	данные отсутствуют	данные отсутствуют
33	94930.6	114171.33	данные отсутствуют	данные отсутствуют
33	94930.6	114171.33	данные отсутствуют	данные отсутствуют
33	94930.6	114171.33	данные отсутствуют	данные отсутствуют
33	94930.6	114171.33	данные отсутствуют	данные отсутствуют
33	94930.6	114171.33	данные отсутствуют	данные отсутствуют
33	94930.6	114171.33	данные отсутствуют	данные отсутствуют
34	94933.12	114171.5	данные отсутствуют	данные отсутствуют
34	94933.12	114171.5	данные отсутствуют	данные отсутствуют
34	94933.12	114171.5	данные отсутствуют	данные отсутствуют
34	94933.12	114171.5	данные отсутствуют	данные отсутствуют
34	94933.12	114171.5	данные отсутствуют	данные отсутствуют

Государственный регистратор

полное наименование должности

подпись

ФГИС ЕГРН

инициалы, фамилия

М.П.

Раздел 4.2

Выписка из Единого государственного реестра недвижимости об объекте недвижимости  
Сведения о частях земельного участка

## Земельный участок

(вид объекта недвижимости)

Лист № \_\_\_\_ Раздела **4.2**Всего листов раздела **4.2**: \_\_\_\_

Всего разделов: \_\_\_\_

Всего листов выписки: \_\_\_\_

28.04.2022 № 99/2022/464579735

Кадастровый номер:

78:31:0001185:3

Номер точки	Координаты, м		Описание закрепления на местности	Средняя квадратическая погрешность определения координат характерных точек границы части земельного участка, м
	X	Y		
1	2	3	4	5
35	94935.64	114171.81	данные отсутствуют	данные отсутствуют
35	94935.64	114171.81	данные отсутствуют	данные отсутствуют
35	94935.64	114171.81	данные отсутствуют	данные отсутствуют
35	94935.64	114171.81	данные отсутствуют	данные отсутствуют
35	94935.64	114171.81	данные отсутствуют	данные отсутствуют
36	94938.13	114172.28	данные отсутствуют	данные отсутствуют
36	94938.13	114172.28	данные отсутствуют	данные отсутствуют
36	94938.13	114172.28	данные отсутствуют	данные отсутствуют
36	94938.13	114172.28	данные отсутствуют	данные отсутствуют
36	94938.13	114172.28	данные отсутствуют	данные отсутствуют
37	94940.59	114172.89	данные отсутствуют	данные отсутствуют
37	94940.59	114172.89	данные отсутствуют	данные отсутствуют
37	94940.59	114172.89	данные отсутствуют	данные отсутствуют
37	94940.59	114172.89	данные отсутствуют	данные отсутствуют
37	94940.59	114172.89	данные отсутствуют	данные отсутствуют
38	94943.01	114173.64	данные отсутствуют	данные отсутствуют
38	94943.01	114173.64	данные отсутствуют	данные отсутствуют

Государственный регистратор

полное наименование должности

подпись

ФГИС ЕГРН

инициалы, фамилия

М.П.

Выписка из Единого государственного реестра недвижимости об объекте недвижимости  
Сведения о частях земельного участка

<b>Земельный участок</b>			
<small>(вид объекта недвижимости)</small>			
Лист № ____ Раздела <b>4.2</b>	Всего листов раздела <b>4.2</b> : ____	Всего разделов: ____	Всего листов выписки: ____
<b>28.04.2022 № 99/2022/464579735</b>			
Кадастровый номер:		<b>78:31:0001185:3</b>	

Номер точки	Координаты, м		Описание закрепления на местности	Средняя квадратическая погрешность определения координат характерных точек границы части земельного участка, м
	X	Y		
1	2	3	4	5
38	94943.01	114173.64	данные отсутствуют	данные отсутствуют
38	94943.01	114173.64	данные отсутствуют	данные отсутствуют
38	94943.01	114173.64	данные отсутствуют	данные отсутствуют
39	94945.38	114174.53	данные отсутствуют	данные отсутствуют
39	94945.38	114174.53	данные отсутствуют	данные отсутствуют
39	94945.38	114174.53	данные отсутствуют	данные отсутствуют
39	94945.38	114174.53	данные отсутствуют	данные отсутствуют
39	94945.38	114174.53	данные отсутствуют	данные отсутствуют
40	94947.7	114175.56	данные отсутствуют	данные отсутствуют
40	94947.7	114175.56	данные отсутствуют	данные отсутствуют
40	94947.7	114175.56	данные отсутствуют	данные отсутствуют
40	94947.7	114175.56	данные отсутствуют	данные отсутствуют
40	94947.7	114175.56	данные отсутствуют	данные отсутствуют
41	94949.95	114176.72	данные отсутствуют	данные отсутствуют
41	94949.95	114176.72	данные отсутствуют	данные отсутствуют
41	94949.95	114176.72	данные отсутствуют	данные отсутствуют
41	94949.95	114176.72	данные отсутствуют	данные отсутствуют

Государственный регистратор		ФГИС ЕГРН
полное наименование должности	подпись	инициалы, фамилия

М.П.

Раздел 4.2

Выписка из Единого государственного реестра недвижимости об объекте недвижимости  
Сведения о частях земельного участка

<b>Земельный участок</b>			
<small>(вид объекта недвижимости)</small>			
Лист № ____ Раздела <b>4.2</b>	Всего листов раздела <b>4.2</b> : ____	Всего разделов: ____	Всего листов выписки: ____
<b>28.04.2022 № 99/2022/464579735</b>			
Кадастровый номер:		<b>78:31:0001185:3</b>	

Номер точки	Координаты, м		Описание закрепления на местности	Средняя квадратическая погрешность определения координат характерных точек границы части земельного участка, м
	X	Y		
1	2	3	4	5
41	94949.95	114176.72	данные отсутствуют	данные отсутствуют
42	94952.13	114178.01	данные отсутствуют	данные отсутствуют
42	94952.13	114178.01	данные отсутствуют	данные отсутствуют
42	94952.13	114178.01	данные отсутствуют	данные отсутствуют
42	94952.13	114178.01	данные отсутствуют	данные отсутствуют
42	94952.13	114178.01	данные отсутствуют	данные отсутствуют
42	94952.13	114178.01	данные отсутствуют	данные отсутствуют
43	94954.23	114179.43	данные отсутствуют	данные отсутствуют
43	94954.23	114179.43	данные отсутствуют	данные отсутствуют
43	94954.23	114179.43	данные отсутствуют	данные отсутствуют
43	94954.23	114179.43	данные отсутствуют	данные отсутствуют
43	94954.23	114179.43	данные отсутствуют	данные отсутствуют
44	94956.24	114180.96	данные отсутствуют	данные отсутствуют
44	94956.24	114180.96	данные отсутствуют	данные отсутствуют
44	94956.24	114180.96	данные отсутствуют	данные отсутствуют
44	94956.24	114180.96	данные отсутствуют	данные отсутствуют

44	94956.24	114180.96	данные отсутствуют	данные отсутствуют
45	94958.17	114182.62	данные отсутствуют	данные отсутствуют

Государственный регистратор		ФГИС ЕГРН
полное наименование должности	подпись	инициалы, фамилия

М.П.

Раздел 4.2

Выписка из Единого государственного реестра недвижимости об объекте недвижимости  
Сведения о частях земельного участка

<b>Земельный участок</b>			
(вид объекта недвижимости)			
Лист № __ Раздела <b>4.2</b>	Всего листов раздела <b>4.2</b> : __	Всего разделов: __	Всего листов выписки: __
<b>28.04.2022 № 99/2022/464579735</b>			
Кадастровый номер:		<b>78:31:0001185:3</b>	

Номер точки	Координаты, м		Описание закрепления на местности	Средняя квадратическая погрешность определения координат характерных точек границы части земельного участка, м
	X	Y		
1	2	3	4	5
45	94958.17	114182.62	данные отсутствуют	данные отсутствуют
45	94958.17	114182.62	данные отсутствуют	данные отсутствуют
45	94958.17	114182.62	данные отсутствуют	данные отсутствуют
45	94958.17	114182.62	данные отсутствуют	данные отсутствуют
46	94959.99	114184.38	данные отсутствуют	данные отсутствуют
46	94959.99	114184.38	данные отсутствуют	данные отсутствуют
46	94959.99	114184.38	данные отсутствуют	данные отсутствуют
46	94959.99	114184.38	данные отсутствуют	данные отсутствуют
46	94959.99	114184.38	данные отсутствуют	данные отсутствуют
46	94959.99	114184.38	данные отсутствуют	данные отсутствуют
47	94961.71	114186.24	данные отсутствуют	данные отсутствуют
47	94961.71	114186.24	данные отсутствуют	данные отсутствуют
47	94961.71	114186.24	данные отсутствуют	данные отсутствуют
47	94961.71	114186.24	данные отсутствуют	данные отсутствуют
47	94961.71	114186.24	данные отсутствуют	данные отсутствуют
48	94963.31	114188.2	данные отсутствуют	данные отсутствуют
48	94963.31	114188.2	данные отсутствуют	данные отсутствуют
48	94963.31	114188.2	данные отсутствуют	данные отсутствуют

Государственный регистратор		ФГИС ЕГРН
полное наименование должности	подпись	инициалы, фамилия

М.П.

Раздел 4.2

Выписка из Единого государственного реестра недвижимости об объекте недвижимости  
Сведения о частях земельного участка

<b>Земельный участок</b>			
(вид объекта недвижимости)			
Лист № __ Раздела <b>4.2</b>	Всего листов раздела <b>4.2</b> : __	Всего разделов: __	Всего листов выписки: __
<b>28.04.2022 № 99/2022/464579735</b>			
Кадастровый номер:		<b>78:31:0001185:3</b>	

Номер точки	Координаты, м		Описание закрепления на местности	Средняя квадратическая погрешность определения координат характерных точек границы части земельного участка, м
	X	Y		
1	2	3	4	5
48	94963.31	114188.2	данные отсутствуют	данные отсутствуют
48	94963.31	114188.2	данные отсутствуют	данные отсутствуют
49	94964.8	114190.25	данные отсутствуют	данные отсутствуют
49	94964.8	114190.25	данные отсутствуют	данные отсутствуют
49	94964.8	114190.25	данные отсутствуют	данные отсутствуют
49	94964.8	114190.25	данные отсутствуют	данные отсутствуют
49	94964.8	114190.25	данные отсутствуют	данные отсутствуют
49	94964.8	114190.25	данные отсутствуют	данные отсутствуют
50	94966.17	114192.38	данные отсутствуют	данные отсутствуют
50	94966.17	114192.38	данные отсутствуют	данные отсутствуют

50	94966.17	114192.38	данные отсутствуют	данные отсутствуют
50	94966.17	114192.38	данные отсутствуют	данные отсутствуют
50	94966.17	114192.38	данные отсутствуют	данные отсутствуют
51	94967.41	114194.6	данные отсутствуют	данные отсутствуют
51	94967.41	114194.6	данные отсутствуют	данные отсутствуют
51	94967.41	114194.6	данные отсутствуют	данные отсутствуют
51	94967.41	114194.6	данные отсутствуют	данные отсутствуют
51	94967.41	114194.6	данные отсутствуют	данные отсутствуют

Государственный регистратор		ФГИС ЕГРН
полное наименование должности	подпись	инициалы, фамилия

М.П.

Раздел 4.2

Выписка из Единого государственного реестра недвижимости об объекте недвижимости  
Сведения о частях земельного участка

<b>Земельный участок</b>			
(вид объекта недвижимости)			
Лист № ____ Раздела <b>4.2</b>	Всего листов раздела <b>4.2</b> : ____	Всего разделов: ____	Всего листов выписки: ____
<b>28.04.2022 № 99/2022/464579735</b>			
Кадастровый номер:		<b>78:31:0001185:3</b>	

Номер точки	Координаты, м		Описание закрепления на местности	Средняя квадратическая погрешность определения координат характерных точек границы части земельного участка, м
	X	Y		
1	2	3	4	5
51	94967.41	114194.6	данные отсутствуют	данные отсутствуют
52	94968.09	114209.99	данные отсутствуют	данные отсутствуют
52	94968.09	114209.99	данные отсутствуют	данные отсутствуют
52	94968.09	114209.99	данные отсутствуют	данные отсутствуют
52	94968.09	114209.99	данные отсутствуют	данные отсутствуют
52	94968.09	114209.99	данные отсутствуют	данные отсутствуют
52	94968.09	114209.99	данные отсутствуют	данные отсутствуют
52	94968.09	114209.99	данные отсутствуют	данные отсутствуют
53	94967.89	114209.99	данные отсутствуют	данные отсутствуют
53	94967.89	114209.99	данные отсутствуют	данные отсутствуют
53	94967.89	114209.99	данные отсутствуют	данные отсутствуют
53	94967.89	114209.99	данные отсутствуют	данные отсутствуют
53	94967.89	114209.99	данные отсутствуют	данные отсутствуют
53	94967.89	114209.99	данные отсутствуют	данные отсутствуют
53	94967.89	114209.99	данные отсутствуют	данные отсутствуют
54	94972.21	114304.41	данные отсутствуют	данные отсутствуют
54	94972.21	114304.41	данные отсутствуют	данные отсутствуют
54	94972.21	114304.41	данные отсутствуют	данные отсутствуют
54	94972.21	114304.41	данные отсутствуют	данные отсутствуют

Государственный регистратор		ФГИС ЕГРН
полное наименование должности	подпись	инициалы, фамилия

М.П.

Раздел 4.2

Выписка из Единого государственного реестра недвижимости об объекте недвижимости  
Сведения о частях земельного участка

<b>Земельный участок</b>			
(вид объекта недвижимости)			
Лист № ____ Раздела <b>4.2</b>	Всего листов раздела <b>4.2</b> : ____	Всего разделов: ____	Всего листов выписки: ____
<b>28.04.2022 № 99/2022/464579735</b>			
Кадастровый номер:		<b>78:31:0001185:3</b>	

Номер точки	Координаты, м		Описание закрепления на местности	Средняя квадратическая погрешность определения координат характерных точек границы части земельного участка, м
	X	Y		
1	2	3	4	5
54	94972.21	114304.41	данные отсутствуют	данные отсутствуют
54	94972.21	114304.41	данные отсутствуют	данные отсутствуют
55	94972.08	114304.44	данные отсутствуют	данные отсутствуют



55	94972.08	114304.44	данные отсутствуют	данные отсутствуют
55	94972.08	114304.44	данные отсутствуют	данные отсутствуют
55	94972.08	114304.44	данные отсутствуют	данные отсутствуют
55	94972.08	114304.44	данные отсутствуют	данные отсутствуют
55	94972.08	114304.44	данные отсутствуют	данные отсутствуют
56	94972.57	114309.4	данные отсутствуют	данные отсутствуют
56	94972.57	114309.4	данные отсутствуют	данные отсутствуют
56	94972.57	114309.4	данные отсутствуют	данные отсутствуют
56	94972.57	114309.4	данные отсутствуют	данные отсутствуют
56	94972.57	114309.4	данные отсутствуют	данные отсутствуют
56	94972.57	114309.4	данные отсутствуют	данные отсутствуют
57	94973.77	114309.67	данные отсутствуют	данные отсутствуют
57	94973.77	114309.67	данные отсутствуют	данные отсутствуют
57	94973.77	114309.67	данные отсутствуют	данные отсутствуют

Государственный регистратор		ФГИС ЕГРН
полное наименование должности	подпись	инициалы, фамилия

М.П.

Раздел 4.2

Выписка из Единого государственного реестра недвижимости об объекте недвижимости  
Сведения о частях земельного участка

<b>Земельный участок</b>			
(вид объекта недвижимости)			
Лист № ____ Раздела <b>4.2</b>	Всего листов раздела <b>4.2</b> : ____	Всего разделов: ____	Всего листов выписки: ____
<b>28.04.2022 № 99/2022/464579735</b>			
Кадастровый номер:		<b>78:31:0001185:3</b>	

Номер точки	Координаты, м		Описание закрепления на местности	Средняя квадратическая погрешность определения координат характерных точек границы части земельного участка, м
	X	Y		
1	2	3	4	5
57	94973.77	114309.67	данные отсутствуют	данные отсутствуют
57	94973.77	114309.67	данные отсутствуют	данные отсутствуют
57	94973.77	114309.67	данные отсутствуют	данные отсутствуют
58	94970.41	114324.4	данные отсутствуют	данные отсутствуют
58	94970.41	114324.4	данные отсутствуют	данные отсутствуют
58	94970.41	114324.4	данные отсутствуют	данные отсутствуют
58	94970.41	114324.4	данные отсутствуют	данные отсутствуют
58	94970.41	114324.4	данные отсутствуют	данные отсутствуют
58	94970.41	114324.4	данные отсутствуют	данные отсутствуют
58	94970.41	114324.4	данные отсутствуют	данные отсутствуют
59	94969.3	114324.2	данные отсутствуют	данные отсутствуют
59	94969.3	114324.2	данные отсутствуют	данные отсутствуют
59	94969.3	114324.2	данные отсутствуют	данные отсутствуют
59	94969.3	114324.2	данные отсутствуют	данные отсутствуют
59	94969.3	114324.2	данные отсутствуют	данные отсутствуют
59	94969.3	114324.2	данные отсутствуют	данные отсутствуют
60	94966.95	114328.58	данные отсутствуют	данные отсутствуют
60	94966.95	114328.58	данные отсутствуют	данные отсутствуют

Государственный регистратор		ФГИС ЕГРН
полное наименование должности	подпись	инициалы, фамилия

М.П.

Раздел 4.2

Выписка из Единого государственного реестра недвижимости об объекте недвижимости  
Сведения о частях земельного участка

<b>Земельный участок</b>			
(вид объекта недвижимости)			
Лист № ____ Раздела <b>4.2</b>	Всего листов раздела <b>4.2</b> : ____	Всего разделов: ____	Всего листов выписки: ____
<b>28.04.2022 № 99/2022/464579735</b>			
Кадастровый номер:		<b>78:31:0001185:3</b>	

Номер точки	Координаты, м		Описание закрепления на местности	Средняя квадратическая погрешность определения координат характерных точек границы части земельного участка, м
	X	Y		
1	2	3	4	5
60	94966.95	114328.58	данные отсутствуют	данные отсутствуют
60	94966.95	114328.58	данные отсутствуют	данные отсутствуют
60	94966.95	114328.58	данные отсутствуют	данные отсутствуют
60	94966.95	114328.58	данные отсутствуют	данные отсутствуют
61	94966.8	114328.56	данные отсутствуют	данные отсутствуют
61	94966.8	114328.56	данные отсутствуют	данные отсутствуют
61	94966.8	114328.56	данные отсутствуют	данные отсутствуют
61	94966.8	114328.56	данные отсутствуют	данные отсутствуют
61	94966.8	114328.56	данные отсутствуют	данные отсутствуют
61	94966.8	114328.56	данные отсутствуют	данные отсутствуют
62	94923.76	114412.5	данные отсутствуют	данные отсутствуют
62	94923.76	114412.5	данные отсутствуют	данные отсутствуют
62	94923.76	114412.5	данные отсутствуют	данные отсутствуют
62	94923.76	114412.5	данные отсутствуют	данные отсутствуют
62	94923.76	114412.5	данные отсутствуют	данные отсутствуют
62	94923.76	114412.5	данные отсутствуют	данные отсутствуют
62	94923.76	114412.5	данные отсутствуют	данные отсутствуют
62	94923.76	114412.5	данные отсутствуют	данные отсутствуют
62	94923.76	114412.5	данные отсутствуют	данные отсутствуют

Государственный регистратор		ФГИС ЕГРН
полное наименование должности	подпись	инициалы, фамилия

М.П.

Раздел 4.2

Выписка из Единого государственного реестра недвижимости об объекте недвижимости  
Сведения о частях земельного участка

<b>Земельный участок</b>			
(вид объекта недвижимости)			
Лист № ___ Раздела <b>4.2</b>	Всего листов раздела <b>4.2</b> : ___	Всего разделов: ___	Всего листов выписки: ___
<b>28.04.2022 № 99/2022/464579735</b>			
Кадастровый номер:		<b>78:31:0001185:3</b>	

Номер точки	Координаты, м		Описание закрепления на местности	Средняя квадратическая погрешность определения координат характерных точек границы части земельного участка, м
	X	Y		
1	2	3	4	5
62	94923.76	114412.5	данные отсутствуют	данные отсутствуют
62	94923.76	114412.5	данные отсутствуют	данные отсутствуют
62	94923.76	114412.5	данные отсутствуют	данные отсутствуют
63	94924.04	114412.66	данные отсутствуют	данные отсутствуют
63	94924.04	114412.66	данные отсутствуют	данные отсутствуют
63	94924.04	114412.66	данные отсутствуют	данные отсутствуют
63	94924.04	114412.66	данные отсутствуют	данные отсутствуют
63	94924.04	114412.66	данные отсутствуют	данные отсутствуют
63	94924.04	114412.66	данные отсутствуют	данные отсутствуют
63	94924.04	114412.66	данные отсутствуют	данные отсутствуют
63	94924.04	114412.66	данные отсутствуют	данные отсутствуют
63	94924.04	114412.66	данные отсутствуют	данные отсутствуют
63	94924.04	114412.66	данные отсутствуют	данные отсутствуют
63	94924.04	114412.66	данные отсутствуют	данные отсутствуют
63	94924.04	114412.66	данные отсутствуют	данные отсутствуют
63	94924.04	114412.66	данные отсутствуют	данные отсутствуют
63	94924.04	114412.66	данные отсутствуют	данные отсутствуют
64	94855.81	114378.93	данные отсутствуют	данные отсутствуют
64	94855.81	114378.93	данные отсутствуют	данные отсутствуют
65	94894.26	114385.73	данные отсутствуют	данные отсутствуют
65	94894.26	114385.73	данные отсутствуют	данные отсутствуют

Государственный регистратор		ФГИС ЕГРН
полное наименование должности	подпись	инициалы, фамилия

М.П.

Раздел 4.2

Выписка из Единого государственного реестра недвижимости об объекте недвижимости  
Сведения о частях земельного участка

<b>Земельный участок</b>			
(вид объекта недвижимости)			
Лист № ____ Раздела <b>4.2</b>	Всего листов раздела <b>4.2</b> : ____	Всего разделов: ____	Всего листов выписки: ____
<b>28.04.2022 № 99/2022/464579735</b>			
Кадастровый номер:		<b>78:31:0001185:3</b>	

Номер точки	Координаты, м		Описание закрепления на местности	Средняя квадратическая погрешность определения координат характерных точек границы части земельного участка, м
	X	Y		
1	2	3	4	5
66	94910.27	114353.59	данные отсутствуют	данные отсутствуют
66	94910.27	114353.59	данные отсутствуют	данные отсутствуют
67	94912.94	114348.14	данные отсутствуют	данные отсутствуют
67	94912.94	114348.14	данные отсутствуют	данные отсутствуют
68	94913.05	114348.03	данные отсутствуют	данные отсутствуют
68	94913.05	114348.03	данные отсутствуют	данные отсутствуют
69	94913.05	114347.92	данные отсутствуют	данные отсутствуют
69	94913.05	114347.92	данные отсутствуют	данные отсутствуют
70	94936.74	114300.66	данные отсутствуют	данные отсутствуют
70	94936.74	114300.66	данные отсутствуют	данные отсутствуют
71	94935.51	114262.18	данные отсутствуют	данные отсутствуют
71	94935.51	114262.18	данные отсутствуют	данные отсутствуют
72	94935.29	114255.96	данные отсутствуют	данные отсутствуют
72	94935.29	114255.96	данные отсутствуют	данные отсутствуют
73	94934.29	114218.37	данные отсутствуют	данные отсутствуют
73	94934.29	114218.37	данные отсутствуют	данные отсутствуют
74	94931.51	114207.81	данные отсутствуют	данные отсутствуют

Государственный регистратор		ФГИС ЕГРН
полное наименование должности	подпись	инициалы, фамилия

М.П.

Раздел 4.2

Выписка из Единого государственного реестра недвижимости об объекте недвижимости  
Сведения о частях земельного участка

<b>Земельный участок</b>			
(вид объекта недвижимости)			
Лист № ____ Раздела <b>4.2</b>	Всего листов раздела <b>4.2</b> : ____	Всего разделов: ____	Всего листов выписки: ____
<b>28.04.2022 № 99/2022/464579735</b>			
Кадастровый номер:		<b>78:31:0001185:3</b>	

Номер точки	Координаты, м		Описание закрепления на местности	Средняя квадратическая погрешность определения координат характерных точек границы части земельного участка, м
	X	Y		
1	2	3	4	5
74	94931.51	114207.81	данные отсутствуют	данные отсутствуют
75	94928.95	114201.14	данные отсутствуют	данные отсутствуют
75	94928.95	114201.14	данные отсутствуют	данные отсутствуют
76	94917.72	114171.88	данные отсутствуют	данные отсутствуют
76	94917.72	114171.88	данные отсутствуют	данные отсутствуют
77	94920.27	114171.51	данные отсутствуют	данные отсутствуют
77	94920.27	114171.51	данные отсутствуют	данные отсутствуют
78	94922.85	114171.27	данные отсутствуют	данные отсутствуют
78	94922.85	114171.27	данные отсутствуют	данные отсутствуют
79	94925.43	114171.16	данные отсутствуют	данные отсутствуют
79	94925.43	114171.16	данные отсутствуют	данные отсутствуют
80	94928.01	114171.18	данные отсутствуют	данные отсутствуют
80	94928.01	114171.18	данные отсутствуют	данные отсутствуют
81	94893.84	114182.52	данные отсутствуют	данные отсутствуют
82	94894.4	114183.21	данные отсутствуют	данные отсутствуют
83	94894.83	114183.99	данные отсутствуют	данные отсутствуют
84	94895.12	114184.83	данные отсутствуют	данные отсутствуют

Государственный регистратор		ФГИС ЕГРН
полное наименование должности	подпись	инициалы, фамилия

М.П.

Раздел 4.2

Выписка из Единого государственного реестра недвижимости об объекте недвижимости  
Сведения о частях земельного участка

<b>Земельный участок</b>			
(вид объекта недвижимости)			
Лист № ____ Раздела <b>4.2</b>	Всего листов раздела <b>4.2</b> : ____	Всего разделов: ____	Всего листов выписки: ____
<b>28.04.2022 № 99/2022/464579735</b>			
Кадастровый номер:		<b>78:31:0001185:3</b>	

Номер точки	Координаты, м		Описание закрепления на местности	Средняя квадратическая погрешность определения координат характерных точек границы части земельного участка, м
	X	Y		
1	2	3	4	5
85	94895.26	114185.72	данные отсутствуют	данные отсутствуют
86	94895.23	114186.61	данные отсутствуют	данные отсутствуют
87	94895.05	114187.48	данные отсутствуют	данные отсутствуют
88	94894.71	114188.31	данные отсутствуют	данные отсутствуют
89	94894.23	114189.06	данные отсутствуют	данные отсутствуют
90	94893.63	114189.72	данные отсутствуют	данные отсутствуют
91	94892.92	114190.26	данные отсутствуют	данные отсутствуют
92	94892.12	114190.67	данные отсутствуют	данные отсутствуют
93	94891.26	114190.92	данные отсутствуют	данные отсутствуют
94	94890.38	114191.02	данные отсутствуют	данные отсутствуют
95	94889.49	114190.97	данные отсутствуют	данные отсутствуют
96	94890.82	114185.11	данные отсутствуют	данные отсутствуют
97	94892.31	114183.78	данные отсутствуют	данные отсутствуют
98	94853.02	114384.54	данные отсутствуют	данные отсутствуют
99	94853.76	114385.02	данные отсутствуют	данные отсутствуют
100	94854.4	114385.63	данные отсутствуют	данные отсутствуют
101	94854.92	114386.35	данные отсутствуют	данные отсутствуют

Государственный регистратор		ФГИС ЕГРН
полное наименование должности	подпись	инициалы, фамилия

М.П.

Раздел 4.2

Выписка из Единого государственного реестра недвижимости об объекте недвижимости  
Сведения о частях земельного участка

<b>Земельный участок</b>			
(вид объекта недвижимости)			
Лист № ____ Раздела <b>4.2</b>	Всего листов раздела <b>4.2</b> : ____	Всего разделов: ____	Всего листов выписки: ____
<b>28.04.2022 № 99/2022/464579735</b>			
Кадастровый номер:		<b>78:31:0001185:3</b>	

Номер точки	Координаты, м		Описание закрепления на местности	Средняя квадратическая погрешность определения координат характерных точек границы части земельного участка, м
	X	Y		
1	2	3	4	5
102	94855.31	114387.15	данные отсутствуют	данные отсутствуют
103	94855.56	114388	данные отсутствуют	данные отсутствуют
104	94855.65	114388.89	данные отсутствуют	данные отсутствуют
105	94855.58	114389.77	данные отсутствуют	данные отсутствуют
106	94855.35	114390.63	данные отсутствуют	данные отсутствуют
107	94854.98	114391.43	данные отсутствуют	данные отсутствуют
108	94854.47	114392.16	данные отсутствуют	данные отсутствуют
109	94853.84	114392.79	данные отсутствуют	данные отсутствуют
110	94853.1	114393.29	данные отсутствуют	данные отсутствуют
111	94852.3	114393.65	данные отсутствуют	данные отсутствуют
112	94851.43	114393.87	данные отсутствуют	данные отсутствуют
113	94850.55	114393.93	данные отсутствуют	данные отсутствуют

114	94849.67	114393.84	данные отсутствуют	данные отсутствуют
115	94848.82	114393.59	данные отсутствуют	данные отсутствуют
116	94848.24	114393.36	данные отсутствуют	данные отсутствуют
117	94882.33	114325.51	данные отсутствуют	данные отсутствуют
118	94883.73	114325.38	данные отсутствуют	данные отсутствуют

Государственный регистратор		ФГИС ЕГРН
полное наименование должности	подпись	инициалы, фамилия

М.П.

Раздел 4.2

Выписка из Единого государственного реестра недвижимости об объекте недвижимости  
Сведения о частях земельного участка

<b>Земельный участок</b>			
(вид объекта недвижимости)			
Лист № ____ Раздела <b>4.2</b>	Всего листов раздела <b>4.2</b> : ____	Всего разделов: ____	Всего листов выписки: ____
<b>28.04.2022 № 99/2022/464579735</b>			
Кадастровый номер:		<b>78:31:0001185:3</b>	

Номер точки	Координаты, м		Описание закрепления на местности	Средняя квадратическая погрешность определения координат характерных точек границы части земельного участка, м
	X	Y		
1	2	3	4	5
119	94889.64	114325.3	данные отсутствуют	данные отсутствуют
120	94888.24	114322.92	данные отсутствуют	данные отсутствуют
121	94885.97	114318.18	данные отсутствуют	данные отсутствуют
122	94885.68	114317.51	данные отсутствуют	данные отсутствуют
123	94884.27	114314.28	данные отсутствуют	данные отсутствуют
124	94890.71	114224.47	данные отсутствуют	данные отсутствуют
125	94892.7	114221.21	данные отсутствуют	данные отсутствуют
126	94894.82	114218.03	данные отсутствуют	данные отсутствуют
127	94897.08	114214.95	данные отсутствуют	данные отсутствуют
128	94899.45	114211.96	данные отсутствуют	данные отсутствуют
129	94901.94	114209.06	данные отсутствуют	данные отсутствуют
130	94904.55	114206.27	данные отсутствуют	данные отсутствуют
131	94907.27	114203.59	данные отсутствуют	данные отсутствуют
132	94910.09	114201.02	данные отсутствуют	данные отсутствуют
133	94913.01	114198.56	данные отсутствуют	данные отсутствуют
134	94916.04	114196.22	данные отсутствуют	данные отсутствуют
135	94919.15	114194.01	данные отсутствуют	данные отсутствуют

Государственный регистратор		ФГИС ЕГРН
полное наименование должности	подпись	инициалы, фамилия

М.П.

Раздел 4.2

Выписка из Единого государственного реестра недвижимости об объекте недвижимости  
Сведения о частях земельного участка

<b>Земельный участок</b>			
(вид объекта недвижимости)			
Лист № ____ Раздела <b>4.2</b>	Всего листов раздела <b>4.2</b> : ____	Всего разделов: ____	Всего листов выписки: ____
<b>28.04.2022 № 99/2022/464579735</b>			
Кадастровый номер:		<b>78:31:0001185:3</b>	

Номер точки	Координаты, м		Описание закрепления на местности	Средняя квадратическая погрешность определения координат характерных точек границы части земельного участка, м
	X	Y		
1	2	3	4	5
136	94922.35	114191.93	данные отсутствуют	данные отсутствуют
137	94925.63	114189.97	данные отсутствуют	данные отсутствуют
138	94928.99	114188.15	данные отсутствуют	данные отсутствуют
139	94932.42	114186.47	данные отсутствуют	данные отсутствуют
140	94935.91	114184.93	данные отсутствуют	данные отсутствуют
141	94939.47	114183.53	данные отсутствуют	данные отсутствуют

142	94943.07	114182.27	данные отсутствуют	данные отсутствуют
143	94946.73	114181.16	данные отсутствуют	данные отсутствуют
144	94950.42	114180.2	данные отсутствуют	данные отсутствуют
145	94954.16	114179.39	данные отсутствуют	данные отсутствуют
146	94956.18	114180.92	данные отсутствуют	данные отсутствуют
147	94958.12	114182.57	данные отсутствуют	данные отсутствуют
148	94959.95	114184.34	данные отсутствуют	данные отсутствуют
149	94961.68	114186.21	данные отсутствуют	данные отсутствуют
150	94963.29	114188.17	данные отсутствуют	данные отсутствуют
151	94964.79	114190.23	данные отсутствуют	данные отсутствуют
152	94966.16	114192.37	данные отсутствуют	данные отсутствуют

Государственный регистратор		ФГИС ЕГРН
полное наименование должности	подпись	инициалы, фамилия

М.П.

Раздел 4.2

Выписка из Единого государственного реестра недвижимости об объекте недвижимости

## Сведения о частях земельного участка

<b>Земельный участок</b>			
(вид объекта недвижимости)			
Лист № ____ Раздела <b>4.2</b>	Всего листов раздела <b>4.2</b> : ____	Всего разделов: ____	Всего листов выписки: ____
<b>28.04.2022 № 99/2022/464579735</b>			
Кадастровый номер:		<b>78:31:0001185:3</b>	

Номер точки	Координаты, м		Описание закрепления на местности	Средняя квадратическая погрешность определения координат характерных точек границы части земельного участка, м
	X	Y		
1	2	3	4	5
153	94890.32	114210.2	данные отсутствуют	данные отсутствуют
154	94890.99	114210.68	данные отсутствуют	данные отсутствуют
155	94891.58	114211.27	данные отсутствуют	данные отсутствуют
156	94892.06	114211.96	данные отсутствуют	данные отсутствуют
157	94892.41	114212.71	данные отсутствуют	данные отсутствуют
158	94892.64	114213.51	данные отсутствуют	данные отсутствуют
159	94892.73	114214.34	данные отсутствуют	данные отсутствуют
160	94892.69	114215.17	данные отсутствуют	данные отсутствуют
161	94892.5	114215.98	данные отсутствуют	данные отсутствуют
162	94892.19	114216.75	данные отсутствуют	данные отсутствуют
163	94891.75	114217.46	данные отсутствуют	данные отсутствуют
164	94891.19	114218.08	данные отсутствуют	данные отсутствуют
165	94890.55	114218.61	данные отсутствуют	данные отсутствуют
166	94891.96	114270.21	данные отсутствуют	данные отсутствуют
167	94891.79	114264.03	данные отсутствуют	данные отсутствуют
168	94892.27	114264.7	данные отсутствуют	данные отсутствуют
169	94892.64	114265.45	данные отсутствуют	данные отсутствуют

Государственный регистратор		ФГИС ЕГРН
полное наименование должности	подпись	инициалы, фамилия

М.П.

Раздел 4.2

Выписка из Единого государственного реестра недвижимости об объекте недвижимости

## Сведения о частях земельного участка

<b>Земельный участок</b>			
(вид объекта недвижимости)			
Лист № ____ Раздела <b>4.2</b>	Всего листов раздела <b>4.2</b> : ____	Всего разделов: ____	Всего листов выписки: ____
<b>28.04.2022 № 99/2022/464579735</b>			
Кадастровый номер:		<b>78:31:0001185:3</b>	

Номер точки	Координаты, м		Описание закрепления на местности	Средняя квадратическая погрешность определения координат характерных точек границы части земельного участка, м
	X	Y		
1	2	3	4	5

170	94892.87	114266.26	данные отсутствуют	данные отсутствуют
171	94892.96	114267.08	данные отсутствуют	данные отсутствуют
172	94892.92	114267.92	данные отсутствуют	данные отсутствуют
173	94892.73	114268.73	данные отсутствуют	данные отсутствуют
174	94892.4	114269.5	данные отсутствуют	данные отсутствуют
175	94879.09	114332.03	данные отсутствуют	данные отсутствуют
176	94879.19	114332.85	данные отсутствуют	данные отсутствуют
177	94879.16	114333.69	данные отсутствуют	данные отсутствуют
178	94878.99	114334.5	данные отсутствуют	данные отсутствуют
179	94878.68	114335.28	данные отсутствуют	данные отсутствуют
180	94878.25	114335.99	данные отсутствуют	данные отсутствуют
181	94877.7	114336.62	данные отсутствуют	данные отсутствуют
182	94877.06	114337.15	данные отсутствуют	данные отсутствуют
183	94876.34	114337.57	данные отсутствуют	данные отсутствуют
184	94933.13	114171.5	данные отсутствуют	данные отсутствуют
185	94935.64	114171.82	данные отсутствуют	данные отсутствуют
186	94938.14	114172.29	данные отсутствуют	данные отсутствуют

Государственный регистратор		ФГИС ЕГРН
полное наименование должности	подпись	инициалы, фамилия

М.П.

Раздел 4.2

Выписка из Единого государственного реестра недвижимости об объекте недвижимости

## Сведения о частях земельного участка

<b>Земельный участок</b>			
(вид объекта недвижимости)			
Лист № ____ Раздела <b>4.2</b>	Всего листов раздела <b>4.2</b> : ____	Всего разделов: ____	Всего листов выписки: ____
<b>28.04.2022 № 99/2022/464579735</b>			
Кадастровый номер:		<b>78:31:0001185:3</b>	

Номер точки	Координаты, м		Описание закрепления на местности	Средняя квадратическая погрешность определения координат характерных точек границы части земельного участка, м
	X	Y		
1	2	3	4	5
187	94937.44	114172.77	данные отсутствуют	данные отсутствуют
188	94936.67	114173.13	данные отсутствуют	данные отсутствуют
189	94935.85	114173.37	данные отсутствуют	данные отсутствуют
190	94935.01	114173.47	данные отсутствуют	данные отсутствуют
191	94934.16	114173.43	данные отсутствуют	данные отсутствуют
192	94933.33	114173.25	данные отсутствуют	данные отсутствуют
193	94932.53	114172.94	данные отсутствуют	данные отсутствуют
194	94931.8	114172.51	данные отсутствуют	данные отсутствуют
195	94931.15	114171.97	данные отсутствуют	данные отсутствуют
196	94907.03	114174.87	данные отсутствуют	данные отсутствуют
197	94891.22	114185.92	данные отсутствуют	данные отсутствуют
198	94889.41	114187.21	данные отсутствуют	данные отсутствуют
199	94891.32	114184.65	данные отсутствуют	данные отсутствуют
200	94893.33	114182.92	данные отсутствуют	данные отсутствуют
201	94895.43	114181.29	данные отсутствуют	данные отсутствуют
202	94897.61	114179.77	данные отсутствуют	данные отсутствуют
203	94899.87	114178.37	данные отсутствуют	данные отсутствуют

Государственный регистратор		ФГИС ЕГРН
полное наименование должности	подпись	инициалы, фамилия

М.П.

Раздел 4.2

Выписка из Единого государственного реестра недвижимости об объекте недвижимости

## Сведения о частях земельного участка

<b>Земельный участок</b>			
(вид объекта недвижимости)			
Лист № ____ Раздела <b>4.2</b>	Всего листов раздела <b>4.2</b> : ____	Всего разделов: ____	Всего листов выписки: ____

28.04.2022 № 99/2022/464579735

Кадастровый номер:

78:31:0001185:3

Номер точки	Координаты, м		Описание закрепления на местности	Средняя квадратическая погрешность определения координат характерных точек границы части земельного участка, м
	X	Y		
1	2	3	4	5
204	94902.19	114177.08	данные отсутствуют	данные отсутствуют
205	94904.58	114175.91	данные отсутствуют	данные отсутствуют
206	94961.3	114185.78	данные отсутствуют	данные отсутствуют
207	94958.23	114186.62	данные отсутствуют	данные отсутствуют
208	94956.57	114187.03	данные отсутствуют	данные отсутствуют
209	94954.89	114187.29	данные отсутствуют	данные отсутствуют
210	94953.19	114187.4	данные отсутствуют	данные отсутствуют
211	94951.49	114187.37	данные отсутствуют	данные отсутствуют
212	94949.79	114187.18	данные отсутствуют	данные отсутствуют
213	94948.12	114186.85	данные отсутствуют	данные отсутствуют
214	94946.49	114186.36	данные отсутствуют	данные отсутствуют
215	94944.91	114185.74	данные отсутствуют	данные отсутствуют
216	94943.38	114184.98	данные отсутствуют	данные отсутствуют
217	94941.93	114184.08	данные отсутствуют	данные отсутствуют
218	94940.57	114183.07	данные отсутствуют	данные отсутствуют
219	94939.3	114181.93	данные отсутствуют	данные отсутствуют
220	94938.13	114180.69	данные отсутствуют	данные отсутствуют

Государственный регистратор		ФГИС ЕГРН
полное наименование должности	подпись	инициалы, фамилия

М.П.

Раздел 4.2

Выписка из Единого государственного реестра недвижимости об объекте недвижимости  
Сведения о частях земельного участка

<b>Земельный участок</b>			
(вид объекта недвижимости)			
Лист № ____ Раздела <b>4.2</b>	Всего листов раздела <b>4.2</b> : ____	Всего разделов: ____	Всего листов выписки: ____
<b>28.04.2022 № 99/2022/464579735</b>			
Кадастровый номер:		78:31:0001185:3	

Номер точки	Координаты, м		Описание закрепления на местности	Средняя квадратическая погрешность определения координат характерных точек границы части земельного участка, м
	X	Y		
1	2	3	4	5
221	94937.08	114179.35	данные отсутствуют	данные отсутствуют
222	94936.15	114177.92	данные отсутствуют	данные отсутствуют
223	94935.35	114176.42	данные отсутствуют	данные отсутствуют
224	94934.69	114174.85	данные отсутствуют	данные отсутствуют
225	94934.17	114173.23	данные отсутствуют	данные отсутствуют
226	94933.8	114171.57	данные отсутствуют	данные отсутствуют
227	94936.21	114171.91	данные отсутствуют	данные отсутствуют
228	94938.59	114172.38	данные отсутствуют	данные отсутствуют
229	94940.95	114172.99	данные отсутствуют	данные отсутствуют
230	94943.27	114173.73	данные отсутствуют	данные отсутствуют
231	94945.54	114174.6	данные отсутствуют	данные отсутствуют
232	94947.77	114175.59	данные отсутствуют	данные отсутствуют
233	94949.93	114176.71	данные отсутствуют	данные отсутствуют
234	94952.02	114177.95	данные отсутствуют	данные отсутствуют
235	94954.05	114179.3	данные отсутствуют	данные отсутствуют
236	94955.99	114180.76	данные отсутствуют	данные отсутствуют
237	94957.85	114182.33	данные отсутствуют	данные отсутствуют

Государственный регистратор		ФГИС ЕГРН
полное наименование должности	подпись	инициалы, фамилия

М.П.



Выписка из Единого государственного реестра недвижимости об объекте недвижимости  
Сведения о частях земельного участка

<b>Земельный участок</b>			
<small>(вид объекта недвижимости)</small>			
Лист № ____ Раздела <b>4.2</b>	Всего листов раздела <b>4.2</b> : ____	Всего разделов: ____	Всего листов выписки: ____
<b>28.04.2022 № 99/2022/464579735</b>			
Кадастровый номер:		<b>78:31:0001185:3</b>	

Номер точки	Координаты, м		Описание закрепления на местности	Средняя квадратическая погрешность определения координат характерных точек границы части земельного участка, м
	X	Y		
1	2	3	4	5
238	94959.62	114184.01	данные отсутствуют	данные отсутствуют
239	94889.4	114186.71	данные отсутствуют	данные отсутствуют
240	94890	114187.55	данные отсутствуют	данные отсутствуют
241	94890.19	114187.89	данные отсутствуют	данные отсутствуют
242	94890.32	114188.26	данные отсутствуют	данные отсутствуют
243	94890.38	114188.66	данные отсутствуют	данные отсутствуют
244	94892.83	114278.46	данные отсутствуют	данные отсутствуют
245	94892.27	114281.35	данные отсутствуют	данные отсутствуют
246	94890.78	114288.99	данные отсутствуют	данные отсутствуют
247	94885.22	114317.41	данные отсутствуют	данные отсутствуют
248	94884.49	114321.16	данные отсутствуют	данные отсутствуют
249	94884.09	114323.19	данные отсутствуют	данные отсутствуют
250	94884.09	114323.26	данные отсутствуют	данные отсутствуют
251	94884.42	114323.71	данные отсутствуют	данные отсутствуют
252	94884.61	114324.23	данные отсутствуют	данные отсутствуют
253	94884.65	114324.79	данные отсутствуют	данные отсутствуют
254	94884.53	114325.33	данные отсутствуют	данные отсутствуют

Государственный регистратор		ФГИС ЕГРН
полное наименование должности	подпись	инициалы, фамилия

М.П.

Раздел 4.2

Выписка из Единого государственного реестра недвижимости об объекте недвижимости  
Сведения о частях земельного участка

<b>Земельный участок</b>			
<small>(вид объекта недвижимости)</small>			
Лист № ____ Раздела <b>4.2</b>	Всего листов раздела <b>4.2</b> : ____	Всего разделов: ____	Всего листов выписки: ____
<b>28.04.2022 № 99/2022/464579735</b>			
Кадастровый номер:		<b>78:31:0001185:3</b>	

Номер точки	Координаты, м		Описание закрепления на местности	Средняя квадратическая погрешность определения координат характерных точек границы части земельного участка, м
	X	Y		
1	2	3	4	5
255	94884.27	114325.82	данные отсутствуют	данные отсутствуют
256	94883.88	114326.22	данные отсутствуют	данные отсутствуют
257	94883.4	114326.5	данные отсутствуют	данные отсутствуют
258	94882.86	114326.64	данные отсутствуют	данные отсутствуют
259	94843.86	114405.09	данные отсутствуют	данные отсутствуют
260	94910.67	114424.17	данные отсутствуют	данные отсутствуют
261	94911.04	114424.29	данные отсутствуют	данные отсутствуют
262	94911.36	114424.51	данные отсутствуют	данные отсутствуют
263	94911.61	114424.83	данные отсутствуют	данные отсутствуют
264	94916.24	114172.15	данные отсутствуют	данные отсутствуют
265	94889.49	114191.2	данные отсутствуют	данные отсутствуют
266	94891.43	114184.55	данные отсутствуют	данные отсутствуют
267	94893.57	114182.73	данные отсутствуют	данные отсутствуют
268	94895.8	114181.03	данные отсутствуют	данные отсутствуют
269	94898.12	114179.45	данные отсутствуют	данные отсутствуют

270	94900.52	114177.99	данные отсутствуют	данные отсутствуют
271	94902.99	114176.67	данные отсутствуют	данные отсутствуют
Государственный регистратор				ФГИС ЕГРН
полное наименование должности			подпись	инициалы, фамилия

М.П.

Раздел 4.2

Выписка из Единого государственного реестра недвижимости об объекте недвижимости  
Сведения о частях земельного участка

<b>Земельный участок</b>			
(вид объекта недвижимости)			
Лист № __ Раздела <b>4.2</b>	Всего листов раздела <b>4.2</b> : __	Всего разделов: __	Всего листов выписки: __
<b>28.04.2022 № 99/2022/464579735</b>			
Кадастровый номер:		<b>78:31:0001185:3</b>	

Номер точки	Координаты, м		Описание закрепления на местности	Средняя квадратическая погрешность определения координат характерных точек границы части земельного участка, м
	X	Y		
1	2	3	4	5
272	94905.54	114175.48	данные отсутствуют	данные отсутствуют
273	94908.14	114174.43	данные отсутствуют	данные отсутствуют
274	94910.8	114173.52	данные отсутствуют	данные отсутствуют
275	94913.5	114172.76	данные отсутствуют	данные отсутствуют
276	94879.11	114415.84	данные отсутствуют	данные отсутствуют
276	94879.11	114415.84	данные отсутствуют	данные отсутствуют
277	94879.53	114414.74	данные отсутствуют	данные отсутствуют
277	94879.53	114414.74	данные отсутствуют	данные отсутствуют
278	94936.19	114300.62	данные отсутствуют	данные отсутствуют
278	94936.19	114300.62	данные отсутствуют	данные отсутствуют
279	94933.76	114218.81	данные отсутствуют	данные отсутствуют
279	94933.76	114218.81	данные отсутствуют	данные отсутствуют
280	94930.97	114208.28	данные отсутствуют	данные отсутствуют
280	94930.97	114208.28	данные отсутствуют	данные отсутствуют
281	94917.18	114171.98	данные отсутствуют	данные отсутствуют
281	94917.18	114171.98	данные отсутствуют	данные отсутствуют
282	94856.19	114378.15	данные отсутствуют	данные отсутствуют

Государственный регистратор				ФГИС ЕГРН
полное наименование должности			подпись	инициалы, фамилия

М.П.

Раздел 4.2

Выписка из Единого государственного реестра недвижимости об объекте недвижимости  
Сведения о частях земельного участка

<b>Земельный участок</b>			
(вид объекта недвижимости)			
Лист № __ Раздела <b>4.2</b>	Всего листов раздела <b>4.2</b> : __	Всего разделов: __	Всего листов выписки: __
<b>28.04.2022 № 99/2022/464579735</b>			
Кадастровый номер:		<b>78:31:0001185:3</b>	

Номер точки	Координаты, м		Описание закрепления на местности	Средняя квадратическая погрешность определения координат характерных точек границы части земельного участка, м
	X	Y		
1	2	3	4	5
282	94856.19	114378.15	данные отсутствуют	данные отсутствуют
282	94856.19	114378.15	данные отсутствуют	данные отсутствуют
282	94856.19	114378.15	данные отсутствуют	данные отсутствуют
283	94933.44	114393.63	данные отсутствуют	данные отсутствуют
283	94933.44	114393.63	данные отсутствуют	данные отсутствуют
283	94933.44	114393.63	данные отсутствуют	данные отсутствуют
283	94933.44	114393.63	данные отсутствуют	данные отсутствуют

Государственный регистратор				ФГИС ЕГРН
-----------------------------	--	--	--	-----------

полное наименование должности

подпись

инициалы, фамилия

М.П.





**МЧС РОССИИ**

**ГЛАВНОЕ УПРАВЛЕНИЕ  
МИНИСТЕРСТВА РОССИЙСКОЙ ФЕДЕРАЦИИ  
ПО ДЕЛАМ ГРАЖДАНСКОЙ ОБОРОНЫ,  
ЧРЕЗВЫЧАЙНЫМ СИТУАЦИЯМ И ЛИКВИДАЦИИ  
ПОСЛЕДСТВИЙ СТИХИЙНЫХ БЕДСТВИЙ  
ПО Г. САНКТ-ПЕТЕРБУРГУ  
(Главное управление МЧС России  
по г. Санкт-Петербургу)**

ул. Большая Морская, д. 40, лит. А  
г. Санкт-Петербург, 190031  
тел. (812) 718-25-05, факс (812) 571-53-34

*20.04.2022 № 46.130-4497*

На № 723/22-0-0 от 14.04.2022  
О предоставлении учетных данных

Заместителю директора  
СПб ГБУ «Агентство по развитию  
имущественного комплекса  
Санкт-Петербурга»

Золотовской И.А.

Каменноостровский пр., д. 26-28, лит. А,  
пом. 50-Н  
Санкт-Петербург, 197101

Главное управление МЧС России по г. Санкт-Петербургу (далее – Главное управление) рассмотрело дополнительно представленные материалы и сообщает, что по учетным данным Главного управления, объект недвижимости, расположенный по адресу: Санкт-Петербург, Конюшенная пл., д. 1, строение 1 не является защитным сооружением гражданской обороны.

Заместитель начальника Главного управления  
(по гражданской обороне и защите населения)

Е.В. Цыганов





ПРАВИТЕЛЬСТВО САНКТ-ПЕТЕРБУРГА

**КОМИТЕТ ПО ГОСУДАРСТВЕННОМУ  
КОНТРОЛЮ, ИСПОЛЬЗОВАНИЮ  
И ОХРАНЕ ПАМЯТНИКОВ  
ИСТОРИИ И КУЛЬТУРЫ  
(КГИОП)**

пл. Ломоносова, д.1, Санкт-Петербург, 191023  
Тел. (812) 315-43-03, (812) 571-64-31, факс (812) 710-42-45  
E-mail: kgiop@gov.spb.ru  
<https://www.gov.spb.ru>, <http://kgiop.ru/>

**Заместителю начальника Управления  
по работе с крупными контрагентами  
Комитет имущественных отношений  
Санкт-Петербурга**

**Сиделевой Е.А.**

20 АПР 2022 № 01-43-10525/22-0-0  
№ 01-43-10525/22-0-0 от 19.04.2022  
На № 05-07-13543/22-0-0 от 19.04.2022

На Ваше обращение сообщаем, что объект по адресу **191186, г. Санкт-Петербург, Конюшенная площадь, дом 1, строение 1** на основании Постановления Правительства РФ от 10.07.2001 № 527 относится к числу объектов культурного наследия федерального значения "Конюшенное ведомство, 1720-1723 гг., арх. Гербель Н.Ф., 1810 г., арх. Руска Л., 1817-1823 гг., арх. Стасов В.П., ск. Демут-Малиновский В.И."

Объект подлежит государственной охране и использованию в соответствии с Федеральным законом от 25.06.2002 № 73-ФЗ "Об объектах культурного наследия (памятниках истории и культуры) народов Российской Федерации", Законом Санкт-Петербурга от 12.07.2007 № 333-64 "Об охране объектов культурного наследия в Санкт-Петербурге", а также иными нормативными правовыми актами.

**Начальник Управления государственного реестра  
объектов культурного наследия**

**П.О. Яковлев**

Сырцова Е.П.  
(812)417-43-46





Утверждено  
приказом Министерства культуры  
Российской Федерации  
от 2 июля 2015 г. № 1906

Экземпляр № 2

781210001910006

Регистрационный номер объекта культурного  
наследия в едином государственном реестре  
объектов культурного наследия (памятников  
истории и культуры) народов Российской Федерации

## ПАСПОРТ ОБЪЕКТА КУЛЬТУРНОГО НАСЛЕДИЯ

Фотографическое изображение объекта культурного наследия,  
за исключением отдельных объектов археологического наследия,  
фотографическое изображение которых вносится на основании решения  
соответствующего органа охраны объектов культурного наследия



15.07.2019

Дата съемки (число, месяц, год)

### 1. Сведения о наименовании объекта культурного наследия

Конюшенное ведомство

### 2. Сведения о времени возникновения или дате создания объекта культурного наследия, датах основных изменений (перестроек) данного объекта и (или) датах связанных с ним исторических событий

1720-1723 гг., 1810 г., 1817-1823 гг.,

### 3. Сведения о категории историко-культурного значения объекта культурного наследия

Федерального значения	Регионального значения	Местного (муниципального значения)
+		



## 4. Сведения о виде объекта культурного наследия

Памятник	Ансамбль	Достопримечательное место
+		

## 5. Номер и дата принятия органом государственной власти решения о включении объекта культурного наследия в единый государственный реестр объектов культурного наследия (памятников истории и культуры) народов Российской Федерации

- Постановление Правительства РФ № 527 от 10.07.2001 г.

## 6. Сведения о местонахождении объекта культурного наследия (адрес объекта или при его отсутствии, описание местоположения объекта)

г. Санкт-Петербург, Конюшенная площадь., д.1, Конюшенный пер., д.2, р.Мойки наб., д.4, канала Грибоедова наб., д.1

## 7. Сведения о границах территории объекта культурного наследия, включенного в единый государственный реестр объектов культурного наследия (памятников истории и культуры) народов Российской Федерации

- План границ территории объекта культурного наследия федерального значения "Конюшенное ведомство" от 04.07.2005 г.

## 8. Описание предмета охраны объекта культурного наследия

Общее объемно-пространственное и планировочное решение территории, включающее: местоположение границ территории, участок в границах красных линий, периметральную застройку участка корпусами, образующими внутренний двор с изломом посередине, обусловленным руслом р. Мойки; местоположение во внутреннем дворе двух прямоугольных в плане кирпичных трехэтажных флигелей; местоположение и габариты воротного проезда во внутренний двор по центру центрального павильона (Церкви Спаса Нерукотворного Образа). Объемно-пространственное решение здания, в виде замкнутого каре корпусов, образующих внутренний двор, с воротным проездом со стороны Конюшенной площади по центру центрального павильона (Церкви Спаса Нерукотворного Образа). Центральная ось композиции отмечена на южном фасаде 3-этажным кубообразным объемом церкви, завершенным уплощенным куполом и двумя цилиндрическими звонницами; на северном фасаде - 3-этажным павильоном, завершенным восьмериком. Углы здания фиксированы кубообразными объемами с четырехскатной кровлей. Западный корпус дугообразный в плане; историческая конфигурация в плане лицевых корпусов; высота различных частей объема (включая крышу); типы, исторические конфигурация, уклон и габариты крыш павильонов: угловые павильоны - четырехскатная, центральные павильоны - плоские купола, с покрытием металлом; исторические конфигурация, уклон и габариты лицевых скатов крыш лицевых корпусов (по Конюшенной площади, Конюшенному переулку, набережной реки Мойки, набережной канала Грибоедова) - скатной с покрытием металлом; исторические уклон и высотные отметки коньков крыш флигелей во внутреннем дворе - вальмовых с покрытием металлом. Конструктивная система здания, включающая: исторические наружные и внутренние капитальные стены и опоры (столбы и колонны); цоколь из известняковых плит; сводчатые перекрытия и плоские перекрытия с художественно-декоративной отделкой; местоположение, конструкции, объемно-



пространственную композицию, металлическое ограждение и замощение площадок каменных лестниц в Центральном павильоне (Церкви Спаса Нерукотворного Образа) и квартире Маннергейма (Л-1 и Л-3) в юго-западном корпусе, местоположение, конструкции и композицию чугунной лестницы, ведущей на колокольню (Л-2), местоположение, конструкции, объемно-пространственную композицию каменной лестницы в северо-западном павильоне (Л-12), местоположение и объемно-пространственную композицию лестниц Л-4, Л-6, а также местоположение лестниц Л-5, Л-7, Л-8, Л-9, Л-10, Л-11, Л-13; 4 чугунных колонны, декорированных ложками, поясами и капителями растительного орнамента (музеефикация с возможностью изменения местоположения). Объемно-планировочное решение в габаритах исторических капитальных стен. Архитектурно-художественное решение лицевых и дворовых фасадов. Декоративно-художественная отделка интерьеров: Центрального павильона (Церкви Спаса Нерукотворного Образа), "квартиры Маннергейма" (в юго-западном корпусе), Северо-западного павильона, Северного павильона, Северо-западного корпуса, Северо-восточного корпуса. Предметы ДПИ: в Центральном павильоне (Церкви Спаса Нерукотворного Образа) и квартире Маннергейма в Юго-западном корпусе (камин средистенный).

- Приказ Министерства культуры Российской Федерации "Об утверждении предмета охраны объекта культурного наследия федерального значения «Конношенное ведомство, 1720-1723 гг., арх.Гербель Н.Ф., 1810 г., арх.Руска Л., 1817-1823 гг., арх.Стасов В.П., ск.Демут-Малиновский В.И.» и его регистрации в едином государственном реестре объектов культурного наследия (памятников истории и культуры) народов Российской Федерации" № 944 от 30.08.2012 г.

9. Сведения о наличии зон охраны данного объекта культурного наследия с указанием номера и даты принятия органом государственной власти акта об утверждении указанных зон либо информация о расположении данного объекта культурного наследия в границах зон охраны иного объекта культурного наследия

- Закон Санкт-Петербурга «О границах объединенных зон охраны объектов культурного наследия, расположенных на территории Санкт-Петербурга, режимах использования земель и требованиям к градостроительным регламентам в границах указанных зон" № 820-7 от 19.01.2009 г.

Всего в паспорте листов

3

Уполномоченное должностное лицо органа охраны объектов культурного наследия

Заместитель председателя КГИОП		Аганова Галина Рэмовна
должность	подпись	инициалы, фамилия

М.П.

20 . 04 . 2022

Дата оформления паспорта  
(число, месяц, год)





В настоящем документе прошито  
и скреплено печатью

3 (три)

листа(ов)

Рубинова К.А.



Рубинова К.А.

**Акт**  
**отнесения/не отнесения объекта культурного наследия (памятника истории и культуры) народов Российской Федерации к объектам культурного наследия, находящимся в неудовлетворительном состоянии**

Санкт-Петербург,  
Конюшенная пл., дом 1, лит.А

«03» февраля 2022 г.

(Адрес объекта)

Представитель органа государственной охраны:  
специалист 1-й категории отдела Центрального района Управления по охране и использованию объектов культурного наследия А.В. Кукушкина

(должность, наименование организации, Ф.И.О.)

составили настоящий акт отнесения/не отнесения объекта культурного наследия (памятника истории и культуры) народов Российской Федерации к объектам культурного наследия, находящимся в неудовлетворительном состоянии

«Конюшенное ведомство» объект культурного наследия федерального значения на основании постановлению Правительства Российской Федерации от 10.07.2001 № 527

(Наименование объекта культурного наследия)

**по адресу:**

Санкт-Петербург

(Республика, область, район)

Санкт-Петербург

(Город)

улица

Конюшенная пл.

д.

1

литер

А

офис

-

**В результате осмотра объекта культурного наследия установлено:**

**1. Общее состояние памятника:**

Обильная деструкция штукатурного слоя, выпучивание кирпичной кладки, следы намокания. Часть оконных заполнений отсутствует, проемы защиты листами ОСП. Фасад со стороны Конюшенной площади зашит баннером. Утрачен восточный флигель. У западного флигеля кровля отсутствует, частично локальное разрушение кирпичной кладки. В 2017-2019 выполнены противоаварийные мероприятия по крыше северного, восточного, западного корпусов; работы по устройству гидроизоляции стен, колонн, усилению аварийных конструкций.

(дается краткая характеристика объекта культурного наследия в целом, справка о датах и истории его сооружения)



**2. Перечень критериев отнесения объектов культурного наследия к объектам культурного наследия, находящимся в неудовлетворительном состоянии:**

а) утрата инженерных коммуникаций (электроснабжение, теплоснабжение, водоснабжение и водоотведение):

имеется

б) деформация фундамента, цоколей, отмосток:

имеется

в) горизонтальные и вертикальные сквозные трещины в стенах:

имеется

г) прогиб, нарушение покрытия кровли или ее отсутствие:

имеется

д) деформация перекрытий или их отсутствие:

имеется

е) отсутствие заполнения дверных и оконных проемов:


имеется

**3. Выводы:**

Объект культурного наследия **относится** к объектам культурного наследия, находящимся в неудовлетворительном состоянии (согласно п. 2 постановления Правительства Российской Федерации от 29 июня 2015 №646).

**4. Подписи:**

Представитель органа  
государственной охраны:

  
(Подпись)

Анастасия Валерьевна Кукушкина  
(Ф.И.О. полностью)







ПРАВИТЕЛЬСТВО САНКТ-ПЕТЕРБУРГА  
КОМИТЕТ ПО ГОСУДАРСТВЕННОМУ КОНТРОЛЮ, ИСПОЛЬЗОВАНИЮ  
И ОХРАНЕ ПАМЯТНИКОВ ИСТОРИИ И КУЛЬТУРЫ

РАСПОРЯЖЕНИЕ

22 АПР 2022

№ 114-об/22

**Об утверждении охранного обязательства  
собственника или иного законного  
владельца объекта культурного наследия  
федерального значения «Конюшенное  
ведомство, 1720–1723 гг., арх. Гербель Н.Ф.,  
1810 г., арх. Руска Л., 1817–1823 гг., арх.  
Стасов В.П., ск. Демут-Малиновский В.И.»,  
включенного в единый государственный  
реестр объектов культурного наследия  
(памятников истории и культуры) народов  
Российской Федерации**

В соответствии с главой VIII Федерального закона от 25.06.2002 № 73-ФЗ «Об объектах культурного наследия (памятниках истории и культуры) народов Российской Федерации»:

1. Утвердить охранное обязательство собственника или иного законного владельца объекта культурного наследия федерального значения «Конюшенное ведомство, 1720–1723 гг., арх. Гербель Н.Ф., 1810 г., арх. Руска Л., 1817–1823 гг., арх. Стасов В.П., ск. Демут-Малиновский В.И.», расположенного по адресу: г. Санкт-Петербург, Конюшенная площадь, дом 1, строение 1; Конюшенная площадь, дом 1а, строение 1 (согласно приказу Министерства культуры Российской Федерации от 30.08.2012 № 944: г. Санкт-Петербург, Конюшенная площадь, д. 1, Конюшенный пер., д. 2, р. Мойки наб., д. 4, канала Грибоедова наб., д. 1) (далее — объект), согласно приложению к настоящему распоряжению.

2. Признать распоряжение КГИОП от 31.05.2021 № 07-19-222/21 «Об утверждении охранного обязательства собственника или иного законного владельца объекта культурного наследия федерального значения «Конюшенное ведомство, 1720–1723 гг., арх. Гербель Н.Ф., 1810 г., арх. Руска Л., 1817–1823 гг., арх. Стасов В.П., ск. Демут-Малиновский В.И.», включенного в единый государственный реестр объектов культурного наследия (памятников истории и культуры) народов Российской Федерации» утратившим силу.

3. Начальнику Юридического управления — юрисконсульту КГИОП обеспечить регистрацию распоряжения и его передачу в необходимом числе копий в отдел обработки и хранения документированной информации Управления организационного обеспечения и контроля КГИОП в течение трех рабочих дней со дня его утверждения.

4. Начальнику отдела обработки и хранения документированной информации Управления организационного обеспечения и контроля КГИОП обеспечить направление копии распоряжения собственнику объекта, другим лицам, к обязанностям которых относится его исполнение, а также в орган, уполномоченный на ведение Единого государственного реестра недвижимости в порядке, установленном законодательством Российской Федерации, не позднее пятнадцати рабочих дней со дня утверждения настоящего распоряжения.

5. Начальнику отдела государственного реестра объектов культурного наследия Управления государственного реестра объектов культурного наследия КГИОП обеспечить

направление распоряжения в Министерство культуры Российской Федерации для приобщения к учетному делу объекта.

6. Начальнику отдела координации и контроля Управления организационного обеспечения и контроля КГИОП обеспечить размещение распоряжения на сайте КГИОП в информационно-телекоммуникационной сети «Интернет» и в локальной компьютерной сети КГИОП.

7. Контроль за выполнением распоряжения остается за заместителем председателя Комитета.

Заместитель председателя Комитета



Г.Р. Аганова





УТВЕРЖДЕНО

Распоряжением КГИОП «Об утверждении охранного обязательства собственника или иного законного владельца объекта культурного наследия федерального значения «Конюшенное ведомство, 1720-1723 гг., арх. Гербель Н.Ф., 1810 г., арх. Руска Л., 1817 - 1823 гг., арх. Стасов В.П., ск. Демут-Малиновский В.И.», включенного в единый государственный реестр объектов культурного наследия (памятников истории и культуры) народов Российской Федерации» от «22» апреля 2022 г. № 114-00722

**ОХРАННОЕ ОБЯЗАТЕЛЬСТВО  
СОБСТВЕННИКА ИЛИ ИНОГО ЗАКОННОГО ВЛАДЕЛЬЦА  
ОБЪЕКТА КУЛЬТУРНОГО НАСЛЕДИЯ,  
включенного в единый государственный реестр  
объектов культурного наследия (памятников истории и культуры)  
народов Российской Федерации**

Конюшенное ведомство, 1720-1723 гг., арх. Гербель Н.Ф., 1810 г., арх. Руска Л., 1817-1823 гг., арх. Стасов В.П., ск. Демут- Малиновский В.И.

(наименование объекта культурного наследия, включенного в единый государственный реестр объектов культурного наследия (памятников истории и культуры) народов Российской Федерации, в соответствии с данными единого государственного реестра объектов культурного наследия (памятников истории и культуры) народов Российской Федерации)

7	8	1	2	1	0	0	0	1	9	1	0	0	0	6
---	---	---	---	---	---	---	---	---	---	---	---	---	---	---

(регистрационный номер объекта культурного наследия в едином государственном реестре объектов культурного наследия (памятников истории и культуры) народов Российской Федерации)

Отметка о наличии или отсутствии паспорта объекта культурного наследия, включенного в единый государственный реестр объектов культурного наследия (памятников истории и культуры) народов Российской Федерации, в отношении которого утверждено охранное обязательство (далее - объект культурного наследия)<sup>1</sup>:

имеется

отсутствует

(нужно отметить знаком «V»)

При отсутствии паспорта объекта культурного наследия в охранное

1 В соответствии с пунктом 4 статьи 47.6 Федерального закона от 25 июня 2002 г. № 73-ФЗ «Об объектах культурного наследия (памятниках истории и культуры) народов Российской Федерации» (далее — Закон № 73-ФЗ) при наличии паспорта объекта культурного наследия, предусмотренного статьей 21 Закона № 73-ФЗ, он является неотъемлемой частью охранного обязательства.

обязательство вносятся:

### Раздел 1. Сведения об объекте культурного наследия

1.1. Сведения о наименовании объекта культурного наследия:

1.2. Сведения о времени возникновения или дате создания объекта культурного наследия, датах основных изменений (перестроек) данного объекта и (или) датах связанных с ним исторических событий:

1.3. Сведения о категории историко-культурного значения объекта культурного наследия:

федерального  
значения

регионального  
значения

муниципального  
значения

(нужное отметить знаком «V»)

1.4. Сведения о виде объекта культурного наследия:

памятник

ансамбль

(нужное отметить знаком «V»)

1.5. Номер и дата принятия органом государственной власти решения о включении объекта культурного наследия в единый государственный реестр объектов культурного наследия (памятников истории и культуры) народов Российской Федерации:

1.6. Сведения о местонахождении объекта культурного наследия (адрес объекта или, при его отсутствии, описание местоположения объекта):

(субъект Российской Федерации)

(населенный пункт)

ул.

д.

корп. и  
(или)  
стр.

кадастровый номер (при наличии):

(описание местоположения)

1.7. Сведения о границах территории объекта культурного наследия:

--

1.8. Описание предмета охраны объекта культурного наследия:

--

1.9. Фотографическое (иное графическое) изображение объекта культурного наследия (на момент утверждения охранного обязательства), за исключением отдельных объектов археологического наследия, фотографическое изображение которых вносится на основании решения соответствующего органа охраны объектов культурного наследия, на \_\_\_ листах.

1.10. Сведения о наличии зон охраны объекта культурного наследия с указанием номера и даты принятия органом государственной власти акта об утверждении указанных зон либо информация о расположении данного объекта культурного наследия в границах зон охраны иного объекта культурного наследия:

--

1.11. Сведения об объектах культурного наследия, входящих в состав объекта культурного наследия, являющегося ансамблем:

№	Наименование объекта культурного наследия	Адрес объекта или местоположение	Границы территории объекта культурного наследия	Предмет охраны объекта культурного наследия	Зоны охраны объекта культурного наследия

1.12. Сведения о требованиях к осуществлению деятельности в границах территории объекта культурного наследия, об особом режиме использования земельного участка, в границах которого располагается объект археологического наследия, установленных статьей 5.1 Федерального закона от 25 июня 2002 г. №73-ФЗ «Об объектах культурного наследия (памятниках истории и культуры) народов Российской Федерации» (далее - Закон № 73-ФЗ):

--

1.13. Иные сведения, предусмотренные Законом № 73-ФЗ:

--

## Раздел 2. Требования к сохранению объекта культурного наследия

2.1. В соответствии с пунктом 1 статьи 47.2 Закона № 73-ФЗ требования к сохранению объекта культурного наследия предусматривают консервацию, ремонт, реставрацию объекта культурного наследия, приспособление объекта культурного наследия для современного использования либо сочетание указанных



мер.

2.2. Состав (перечень) и сроки (периодичность) работ по сохранению объекта культурного наследия являются неотъемлемой частью настоящего охранного обязательства (приложение № 1 к охранному обязательству) и определяются соответствующим органом охраны объектов культурного наследия, определенным пунктом 7 статьи 47.6 Закона № 73-ФЗ (далее - соответствующий орган охраны) культурного наследия (в соответствии со статьями 9, 9.1, 9.2, 9.3 Закона № 73-ФЗ) с учетом мнения собственника или иного законного владельца объекта культурного наследия, на основании составленного органом охраны объектов культурного наследия акта технического состояния объекта культурного наследия, с учетом вида данного объекта культурного наследия, его индивидуальных особенностей, физического состояния, функционального назначения и намечаемого использования объекта культурного наследия.

2.3. Лица, указанные в пункте 11 статьи 47.6 Закона № 73-ФЗ, обязаны обеспечивать финансирование мероприятий, обеспечивающих выполнение требований к сохранению объекта культурного наследия.

### **Раздел 3. Требования к содержанию и использованию объекта культурного наследия**

3.1. В соответствии с пунктом 1 статьи 47.3 Закона № 73-ФЗ при содержании и использовании объекта культурного наследия, включенного в реестр, выявленного объекта культурного наследия в целях поддержания в надлежащем техническом состоянии без ухудшения физического состояния и (или) изменения предмета охраны данного объекта культурного наследия лица, указанные в пункте 11 статьи 47.6 Закона № 73-ФЗ, лицо, которому земельный участок, в границах которого располагается объект археологического наследия, принадлежит на праве собственности или ином вещном праве, обязаны:

1) осуществлять расходы на содержание объекта культурного наследия и поддержание его в надлежащем техническом, санитарном и противопожарном состоянии;

2) не проводить работы, изменяющие предмет охраны объекта культурного наследия либо ухудшающие условия, необходимые для сохранности объекта культурного наследия;

3) не проводить работы, изменяющие облик, объемно-планировочные и конструктивные решения и структуры, интерьер выявленного объекта культурного наследия, объекта культурного наследия, включенного в реестр, в случае, если предмет охраны объекта культурного наследия не определен;

4) обеспечивать сохранность и неизменность облика выявленного объекта культурного наследия;

5) соблюдать установленные статьей 5.1 Закона № 73-ФЗ требования к осуществлению деятельности в границах территории объекта культурного наследия, включенного в реестр, особый режим использования земельного участка, водного объекта или его части, в границах которых располагается объект археологического наследия;

6) не использовать объект культурного наследия (за исключением оборудованных с учетом требований противопожарной безопасности объектов культурного наследия, предназначенных либо предназначавшихся

для осуществления и (или) обеспечения указанных ниже видов хозяйственной деятельности, и помещений для хранения предметов религиозного назначения, включая свечи и лампадное масло):

под склады и объекты производства взрывчатых и огнеопасных материалов, предметов и веществ, загрязняющих интерьер объекта культурного наследия, его фасад, территорию и водные объекты и (или) имеющих вредные парогазообразные и иные выделения;

под объекты производства, имеющие оборудование, оказывающее динамическое и вибрационное воздействие на конструкции объекта культурного наследия, независимо от мощности данного оборудования;

под объекты производства и лаборатории, связанные с неблагоприятным для объекта культурного наследия температурно-влажностным режимом и применением химически активных веществ;

7) незамедлительно извещать соответствующий орган охраны объектов культурного наследия обо всех известных ему повреждениях, авариях или об иных обстоятельствах, причинивших вред объекту культурного наследия, включая объект археологического наследия, земельному участку в границах территории объекта культурного наследия либо земельному участку, в границах которого располагается объект археологического наследия, или угрожающих причинением такого вреда, и безотлагательно принимать меры по предотвращению дальнейшего разрушения, в том числе проводить противоаварийные работы в порядке, установленном для проведения работ по сохранению объекта культурного наследия;


8) не допускать ухудшения состояния территории объекта культурного наследия, включенного в реестр, поддерживать территорию объекта культурного наследия в благоустроенном состоянии.

3.2. В соответствии с пунктом 2 статьи 47.3 Закона № 73-ФЗ собственник жилого помещения, являющегося объектом культурного наследия, или частью такого объекта, обязан выполнять требования к сохранению объекта культурного наследия в части, предусматривающей обеспечение поддержания объекта культурного наследия или части объекта культурного наследия в надлежащем техническом состоянии без ухудшения физического состояния и изменения предмета охраны объекта культурного наследия.

3.3. В случае обнаружения при проведении работ на земельном участке в границах территории объекта культурного наследия либо на земельном участке, в границах которого располагается объект археологического наследия, объектов, обладающих признаками объекта культурного наследия, собственник или иной законный владелец объекта культурного наследия осуществляет действия, предусмотренные подпунктом 2 пункта 3 статьи 47.2 Закона № 73-ФЗ.

3.4. В случае если содержание или использование объекта культурного наследия может привести к ухудшению состояния данного объекта культурного наследия и (или) предмета охраны данного объекта культурного наследия, соответствующим органом охраны, устанавливаются следующие требования:

3.4.1. К видам хозяйственной деятельности с использованием объекта культурного наследия, либо к видам хозяйственной деятельности, оказывающим воздействие на указанный объект, в том числе ограничение хозяйственной деятельности:



На момент утверждения настоящего охранного обязательства требование к ограничению КГИОП не установлено.

3.4.2. К использованию объекта культурного наследия при осуществлении хозяйственной деятельности, предусматривающие, в том числе ограничение технических и иных параметров воздействия на объект культурного наследия:

На момент утверждения настоящего охранного обязательства требование к ограничению КГИОП не установлено.

3.4.3. К благоустройству в границах территории объекта культурного наследия:

На момент утверждения настоящего охранного обязательства требование к ограничению КГИОП не установлено.

3.5. Лица, указанные в пункте 11 статьи 47.6 Закона № 73-ФЗ, обязаны осуществлять финансирование мероприятий, обеспечивающих выполнение требований по содержанию и использованию объекта культурного наследия.

#### **Раздел 4. Требования к обеспечению доступа граждан Российской Федерации, иностранных граждан и лиц без гражданства к объекту культурного наследия**

4.1. Требования к обеспечению доступа граждан Российской Федерации, иностранных граждан и лиц без гражданства к объекту культурного наследия устанавливаются статьей 47.4 Закона № 73-ФЗ с учетом требований к сохранению указанного объекта культурного наследия, требований к его содержанию и использованию, физического состояния этого объекта культурного наследия и характера его современного использования (приложение № 2 к охранному обязательству).

4.2. Лица, указанные в пункте 11 статьи 47.6 Закона № 73-ФЗ, обязаны обеспечивать финансирование мероприятий, обеспечивающих выполнение требований к обеспечению доступа граждан Российской Федерации, иностранных граждан и лиц без гражданства к объекту культурного наследия.

#### **Раздел 5. Требования к размещению наружной рекламы на объектах культурного наследия, их территориях в случае, если их размещение допускается в соответствии с законодательством Российской Федерации**

5.1. Требования к распространению на объектах культурного наследия, их территориях наружной рекламы устанавливаются в соответствии со статьей 35.1 Закона № 73-ФЗ:

В соответствии с п. 3 ст. 35.1 Закона № 73-ФЗ, допускается распространение на объектах культурного наследия, их территориях наружной рекламы, содержащей исключительно информацию о проведении на объектах культурного наследия, их территориях театрально-зрелищных, культурно-просветительных и зрелищно-развлекательных мероприятий или исключительно информацию



об указанных мероприятиях с одновременным упоминанием об определенном лице как о спонсоре конкретного мероприятия при условии, если такому упоминанию отведено не более чем десять процентов рекламной площади (пространства).

### **Раздел 6. Требования к установке информационных надписей и обозначений на объект культурного наследия**

6.1. На объектах культурного наследия должны быть установлены надписи и обозначения, содержащие информацию об объекте культурного наследия, в порядке, определенном пунктом 2 статьи 27 Закона № 73-ФЗ.

6.2. Сведения об информационной надписи и обозначениях на объекте культурного наследия:

Установлена(ы) на южном фасаде объекта культурного наследия.  
Ранее установленные на объекте культурного наследия информационные надписи и обозначения сохраняются до согласования и установки новых информационных надписей, разработанных в соответствии с постановлением Правительства Российской Федерации от 10.09.2019 № 1178.  
Информационные надписи подлежат установке в обязательном порядке в случае, если ранее установленные на объекте культурного наследия охранные доски (иные надписи, информирующие, что данный объект является объектом культурного наследия и подлежит государственной охране) подверглись разрушению или уничтожению.

6.3. Требования к установке информационных надписей и обозначений на объекте культурного наследия:

№ п/п	Состав (перечень) видов работ	Сроки (периодичность) проведения работ	Примечание
1	На момент утверждения охранного обязательства установка информационных надписей и обозначений на объекте культурного наследия актом КГИОП не предусмотрена.		

### **Раздел 7. Дополнительные требования в отношении объекта культурного наследия**

7.1. Обеспечивать условия доступности объекта культурного наследия для инвалидов в соответствии с Порядком обеспечения условий доступности для инвалидов объектов культурного наследия, включенных в единый государственный реестр объектов культурного наследия (памятников истории и культуры) народов Российской Федерации, утвержденным Минкультуры России.

7.2. Необходимость проведения оценки воздействия на выдающуюся

универсальную ценность объекта всемирного наследия ЮНЕСКО при проведении крупномасштабных восстановительных или новых строительных работ в границах его территории или его буферной зоны.

7.3. Необходимость проведения работ по консервации и реставрации объектов культурного наследия физическими лицами, аттестованными Минкультуры России, состоящими в трудовых отношениях с юридическими лицами или индивидуальными предпринимателями, имеющими лицензию на осуществление деятельности по сохранению объектов культурного наследия:

в соответствии с пунктом 6 статьи 45 Закона № 73-ФЗ

7.4. Осуществлять размещение дополнительного оборудования и дополнительных элементов, переоборудование и переустройство на объекте культурного наследия, его территории, в соответствии с действующим законодательством, предусматривающим получение согласования проектной документации с КГИОП.

7.5. Обеспечивать условия, препятствующие уничтожению, повреждению объекта культурного наследия или его территории со стороны третьих лиц, не являющихся собственником (законным владельцем) объекта культурного наследия или его части.

7.6. Проводить обследование технического состояния объекта культурного наследия и территории не реже одного раза в пять лет, выводы и рекомендации представлять в КГИОП.

7.7. Обеспечивать при необходимости разработку специальных технических условий, содержащих комплекс инженерно-технических и организационных мероприятий по обеспечению пожарной безопасности объекта культурного наследия.

7.8. Обеспечивать сохранность предметов декоративно-прикладного искусства, живописи, скульптуры, указанных в описи предметов декоративно-прикладного искусства, живописи и скульптуры объекта культурного наследия, являющейся приложением к настоящему охранному обязательству, не перемещать указанные предметы декоративно-прикладного искусства, живописи, скульптуры (при наличии).

Приложение:

1. Состав (перечень) и сроки (периодичность) работ по сохранению объекта культурного наследия;
2. Требования к обеспечению доступа граждан Российской Федерации, иностранных граждан и лиц без гражданства к объекту культурного наследия;
3. Паспорт объекта культурного наследия от 22.04.2022;
4. Фотографическое изображение объекта культурного наследия (фотофиксация выполнена 07.04.2022).



**Состав (перечень) и сроки (периодичность) работ по сохранению  
объекта культурного наследия\***

№ п/п	Состав (перечень) видов работ	Сроки (периодичность) проведения работ	Примечание <sup>2</sup>
1	В установленном законом порядке разработать проектную документацию по реставрации части объекта культурного наследия – здания, расположенного по адресу: г. Санкт-Петербург, Конюшенная площадь, дом 1, строение 1.	В течение 24 месяцев со дня утверждения охранного обязательства актом КГИОП	1. Акт технического состояния от 20.04.2022 № 06-12-391/22-1-0. 2. Письма КГИОП от 20.04.2022: № 06-12-391/22-2-0, № 06-12-391/22-3-0. 3. Мнение, поступившее в КГИОП от 21.04.2022 № 01-43-10845/22-0-0.
2	В установленном законом порядке выполнить работы по ремонту и реставрации части объекта культурного наследия – здания, расположенного по адресу: г. Санкт-Петербург, Конюшенная площадь, дом 1а, строение 1.	В течение 60 месяцев со дня утверждения охранного обязательства актом КГИОП	1. Акт технического состояния от 20.04.2022 № 06-12-391/22-1-0. 2. Письма КГИОП от 20.04.2022: № 06-12-391/22-2-0, № 06-12-391/22-3-0. 3. Мнение, поступившее в КГИОП от 21.04.2022 № 01-43-10845/22-0-0.

<sup>2</sup> Указываются реквизиты акта технического состояния, а также документов, содержащих мнение собственника либо иного законного владельца объекта культурного наследия и иные сведения, предусмотренные разделом III Порядка подготовки и утверждения охранного обязательства собственника или иного законного владельца объекта культурного наследия, включенного в единый государственный реестр объектов культурного наследия (памятников истории и культуры) народов Российской Федерации, утвержденного приказом Минкультуры России от 13.07.2020 №774.

3	В установленном законом порядке выполнить работы по ремонту и реставрации части объекта культурного наследия – здания, расположенного по адресу: г. Санкт-Петербург, Конюшенная площадь, дом 1, строение 1.	В течение 84 месяцев со дня утверждения охранного обязательства актом КГИОП	1. Акт технического состояния от 20.04.2022 № 06-12-391/22-1-0. 2. Письма КГИОП от 20.04.2022: № 06-12-391/22-2-0, № 06-12-391/22-3-0. 3. Мнение, поступившее в КГИОП от 21.04.2022 № 01-43-10845/22-0-0.
4	В установленном законом порядке выполнить работы по ремонту территории объекта культурного наследия.	В течение 84 месяцев со дня утверждения охранного обязательства актом КГИОП	1. Акт технического состояния от 20.04.2022 № 06-12-391/22-1-0. 2. Письма КГИОП от 20.04.2022: № 06-12-391/22-2-0, № 06-12-391/22-3-0. 3. Мнение, поступившее в КГИОП от 21.04.2022 № 01-43-10845/22-0-0.

\*Установленные охранным обязательством виды работ не изменяют и не отменяют необходимости исполнения вступивших в законную силу судебных актов в отношении объекта.



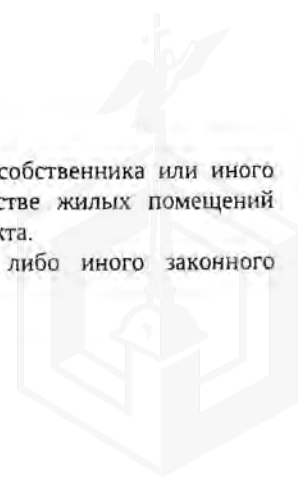
**Требования к обеспечению доступа граждан Российской Федерации, иностранных граждан и лиц без гражданства к объекту культурного наследия устанавливаются статьей 47.4 Федерального закона от 25.06.2002 № 73-ФЗ «Об объектах культурного наследия (памятниках истории и культуры) народов Российской Федерации» с учетом требований к сохранению указанного объекта культурного наследия, требований к его содержанию и использованию, физического состояния этого объекта культурного наследия и характера его современного использования**

1. Условия доступа к объекту культурного наследия с учетом вида объекта культурного наследия, категории его историко-культурного значения, предмета охраны, физического состояния объекта культурного наследия, требований к его сохранению, характера современного использования данного объекта культурного наследия<sup>3</sup>:

№ п/п	Условия доступа к объекту культурного наследия	Примечание <sup>4</sup>
1	Обеспечить доступ гражданам Российской Федерации, иностранным гражданам и лицам без гражданства во внутренние помещения объекта культурного наследия и к объекту культурного наследия в соответствии с внутренним распорядком, установленным собственником или иным законным владельцем объекта культурного наследия.	1. Письма КГИОП от 20.04.2022: № 06-12-391/22-2-0, № 06-12-391/22-3-0. 2. Мнение, поступившее в КГИОП от 21.04.2022 № 01-43-10845/22-0-0.

<sup>3</sup> Заполняется в отношении объекта культурного наследия с учетом мнения собственника или иного законного владельца такого объекта, в том числе используемого в качестве жилых помещений по согласованию с собственником или иным законным владельцем такого объекта.

<sup>4</sup> Указываются реквизиты документов, содержащих мнение собственника либо иного законного владельца объекта культурного наследия.





2. Условия доступа к объекту культурного наследия религиозного назначения с учетом требований к внешнему виду и поведению лиц, находящихся в границах территорий указанного объекта культурного наследия религиозного назначения, соответствующие внутренним установлениям религиозной организации<sup>5</sup>:

№ п/п	Условия доступа к объекту культурного наследия	Примечание <sup>6</sup>
1	На момент утверждения охранного обязательства объект культурного наследия не является объектом культурного наследия религиозного назначения.	

5 Заполняется в отношении объекта культурного наследия религиозного назначения по согласованию с собственником или иным законным владельцем такого объекта культурного наследия.

6 Указываются реквизиты документов, содержащих мнение собственника либо иного законного владельца объекта культурного наследия религиозного назначения и иные сведения, предусмотренные разделом V Порядка подготовки и утверждения охранного обязательства собственника или иного законного владельца объекта культурного наследия, включенного в единый государственный реестр объектов культурного наследия (памятников истории и культуры) народов Российской Федерации, утвержденного приказом Минкультуры России от 13.07.2020 №774.

Утверждено  
приказом Министерства культуры  
Российской Федерации  
от 2 июля 2015 г. № 1906

Экземпляр № 1

781210001910006

Регистрационный номер объекта культурного  
наследия в едином государственном реестре  
объектов культурного наследия (памятников  
истории и культуры) народов Российской Федерации

## ПАСПОРТ ОБЪЕКТА КУЛЬТУРНОГО НАСЛЕДИЯ

Фотографическое изображение объекта культурного наследия,  
за исключением отдельных объектов археологического наследия,  
фотографическое изображение которых вносится на основании решения  
соответствующего органа охраны объектов культурного наследия



15.07.2019

Дата съемки (число, месяц, год)

### 1. Сведения о наименовании объекта культурного наследия

Конюшенное ведомство

### 2. Сведения о времени возникновения или дате создания объекта культурного наследия, датах основных изменений (перестроек) данного объекта и (или) датах связанных с ним исторических событий

1720-1723 гг., 1810 г., 1817-1823 гг.,

### 3. Сведения о категории историко-культурного значения объекта культурного наследия

Федерального значения	Регионального значения	Местного (муниципального значения)
+		

## 4. Сведения о виде объекта культурного наследия

Памятник	Ансамбль	Достопримечательное место
+		

## 5. Номер и дата принятия органом государственной власти решения о включении объекта культурного наследия в единый государственный реестр объектов культурного наследия (памятников истории и культуры) народов Российской Федерации

- Постановление Правительства РФ № 527 от 10.07.2001 г.

## 6. Сведения о местонахождении объекта культурного наследия (адрес объекта или при его отсутствии описание местоположения объекта)

Санкт-Петербург, Конюшенная площадь., д.1, Конюшенный пер., д.2, р.Мойки наб., д.4, канала Грибоедова наб., д.1

## 7. Сведения о границах территории объекта культурного наследия, включенного в единый государственный реестр объектов культурного наследия (памятников истории и культуры) народов Российской Федерации

- План границ территории объекта культурного наследия федерального значения "Конюшенное ведомство" от 04.07.2005 г.

## 8. Описание предмета охраны объекта культурного наследия

Общее объемно-пространственное и планировочное решение территории, включающее: местоположение границ территории, участок в границах красных линий, периметральную застройку участка корпусами, образующими внутренний двор с изломом посередине, обусловленным руслом р. Мойки; местоположение во внутреннем дворе двух прямоугольных в плане кирпичных трехэтажных флигеля; местоположение и габариты воротного проезда во внутренний двор по центру центрального павильона (Церкви Спаса Нерукотворного Образа). Объемно-пространственное решение здания, в виде замкнутого каре корпусов, образующих внутренний двор, с воротным проездом со стороны Конюшенной площади по центру центрального павильона (Церкви Спаса Нерукотворного Образа). Центральная ось композиции отмечена на южном фасаде 3-этажным кубообразным объемом церкви, завершенным уплощенным куполом и двумя цилиндрическими звонницами; на северном фасаде - 3-этажным павильоном, завершенным восьмериком. Углы здания фиксированы кубообразными объемами с четырехскатной кровлей. Западный корпус дугообразный в плане; историческая конфигурация в плане лицевых корпусов; высота различных частей объема (включая крышу); типы, исторические конфигурация, уклон и габариты крыш павильонов: угловые павильоны - четырехскатная, центральные павильоны - плоские купола, с покрытием металлом; исторические конфигурация, уклон и габариты лицевых скатов крыш лицевых корпусов (по Конюшенной площади, Конюшенному переулку, набережной реки Мойки, набережной канала Грибоедова) - скатной с покрытием металлом; исторические уклон и высотные отметки коньков крыш флигелей во внутреннем дворе - вальмовых с покрытием металлом. Конструктивная система здания, включающая: исторические наружные и внутренние капитальные стены и опоры (столбы и колонны); цоколь из известняковых плит; сводчатые перекрытия и плоские перекрытия с художественно-декоративной отделкой; местоположение, конструкции, объемно-



пространственную композицию, металлическое ограждение и замощение площадок каменных лестниц в Центральном павильоне (Церкви Спаса Нерукотворного Образа) и квартире Маннергейма (Л-1 и Л-3) в юго-западном корпусе, местоположение, конструкции и композицию чугунной лестницы, ведущей на колокольню (Л-2), местоположение, конструкции, объемно-пространственную композицию каменной лестницы в северо-западном павильоне (Л-12), местоположение и объемно-пространственную композицию лестниц Л-4, Л-6, а также местоположение лестниц Л-5, Л-7, Л-8, Л-9, Л-10, Л-11, Л-13; 4 чугунных колонны, декорированных ложками, поясами и капителями растительного орнамента (музеефикация с возможностью изменения местоположения). Объемно-планировочное решение в габаритах исторических капитальных стен. Архитектурно-художественное решение лицевых и дворовых фасадов. Декоративно-художественная отделка интерьеров: Центрального павильона (Церкви Спаса Нерукотворного Образа), "квартиры Маннергейма" (в юго-западном корпусе), Северо-западного павильона, Северного павильона, Северо-западного корпуса, Северо-восточного корпуса. Предметы ДПИ: в Центральном павильоне (Церкви Спаса Нерукотворного Образа) и квартире Маннергейма в Юго-западном корпусе (камин средистенный).

- Приказ Министерства культуры Российской Федерации "Об утверждении предмета охраны объекта культурного наследия федерального значения «Конюшенное ведомство, 1720-1723 гг., арх.Гербель Н.Ф., 1810 г., арх.Руска Л., 1817-1823 гг., арх.Стасов В.П., ск.Демут-Малиновский В.И.» и его регистрации в едином государственном реестре объектов культурного наследия (памятников истории и культуры) народов Российской Федерации" № 944 от 30.08.2012 г.

9. Сведения о наличии зон охраны данного объекта культурного наследия с указанием номера и даты принятия органом государственной власти акта об утверждении указанных зон либо информация о расположении данного объекта культурного наследия в границах зон охраны иного объекта культурного наследия

- Закон Санкт-Петербурга «О границах объединенных зон охраны объектов культурного наследия, расположенных на территории Санкт-Петербурга, режимах использования земель и требованиям к градостроительным регламентам в границах указанных зон" № 820-7 от 19.01.2009 г.

Всего в паспорте листов

3

Уполномоченное должностное лицо органа охраны объектов культурного наследия

Заместитель председателя КГИОП		Аганова Галина Рэмовна
должность	подпись	инициалы, фамилия

М.П.



22 . 09 . 2022

Дата оформления паспорта  
(число, месяц, год)



Фотографическое изображение объекта культурного наследия федерального значения  
**«Конюшенное ведомство, 1720–1723 гг., арх. Гербель Н.Ф., 1810 г., арх. Руска Л.,  
1817–1823 гг., арх. Стасов В.П., ск. Демут-Малиновский В.И.»**,  
расположенного по адресу: г. Санкт–Петербург, Конюшенная площадь, дом 1, строение 1;  
Конюшенная площадь, дом 1а, строение 1 (согласно приказу Министерства культуры  
Российской Федерации от 30.08.2012 № 944: г. Санкт-Петербург, Конюшенная площадь,  
д. 1, Конюшенный пер., д. 2, р. Мойки наб., д. 4, канала Грибоедова наб., д. 1)  
(фотофиксация выполнена 07.04.2022)



1. Вид на южный лицевой фасад объекта культурного наследия.



2. Вид на фрагмент северного лицевой фасада объекта культурного наследия.





3. Вид на западный лицевой фасад объекта культурного наследия.



4. Вид на фрагмент северного лицевого фасада объекта культурного наследия.



5. Вид на южный лицевой фасад центрального корпуса объекта культурного наследия.



6. Вид на северный дворовый фасад центрального корпуса объекта культурного наследия.



7. Вид на фрагмент северного дворового фасада объекта культурного наследия.



8. Вид на западный дворовый фасад и фрагмент южного дворового фасада объекта культурного наследия.





9. Фрагмент помещения 25-Н (1) объекта культурного наследия.




10. Фрагмент помещения 24-Н (1) объекта культурного наследия.



11. Фрагмент декоративно-художественной отделки помещения 49-Н (104) объекта культурного наследия.






12. Фрагмент помещения 49-Н (49) объекта культурного наследия.



13. Фрагмент лестницы (пом. 61-Н (1-3)) объекта культурного наследия.





**аверс**  
консалтинговая группа

[www.avg.ru](http://www.avg.ru)

Санкт-Петербург | Москва | Кёльн

Оценка  
Аудит  
Консалтинг

# ОТЧЕТ

**№ 347-1/2022**


об оценке рыночной величины  
арендной платы за объект оценки –  
здание площадью 13 511,4 кв.м с  
кадастровым номером  
78:31:0001185:1010, расположенное  
по адресу: Российская Федерация,  
Санкт-Петербург, внутригородское  
муниципальное образование Санкт-  
Петербурга муниципальный округ  
Дворцовый округ, Конюшенная  
площадь, дом 1, строение 1

**Заказчик:**  
СПБ ГБУ «АРИК»

**Исполнитель:**  
ООО «Центр оценки «Аверс»

**Дата проведения оценки:**  
27.04.2022 г.

**Дата составления отчета:**  
28.04.2022 г.





199034, г. Санкт-Петербург,  
Большой проспект В.О., д. 18, литера А,  
помещение 48-Н, кабинет 206  
тел. (812) 320-97-75, факс. (812) 328-80-65  
ИНН 7825691464 КПП 780101001

Директору  
СПб ГБУ «АРИК»  
Эккерман А.И.

Реквизиты банка:

СЕВЕРО-ЗАПАДНЫЙ БАНК ПАО СБЕРБАНК  
р/с 40702810155000037771  
к/с 30101810500000000653  
БИК 044030653

Уважаемая Алла Ивановна!

В соответствии с нашим соглашением (Контракт № 4-10 от 27.04.2022 г., Задание на оценку объекта недвижимости), специалистами ООО «Центр оценки «Аверс» были оказаны услуги по определению величины рыночной арендной платы за объект оценки (здание площадью 13 511,4 кв.м. с кадастровым номером 78:31:0001185:1010, расположенное по адресу: Российская Федерация, Санкт-Петербург, внутригородское муниципальное образование Санкт-Петербурга муниципальный округ Дворцовый округ, Конюшенная площадь, дом 1, строение 1).

Цели оценки: определение рыночной величины ежегодной арендной платы за неиспользуемый объект культурного наследия до дня выполнения арендатором работ по сохранению объекта культурного наследия в соответствии с охранным обязательством.

Предполагаемое использование результатов оценки и связанные с этим ограничения: для установления начальной цены при проведении аукциона на право заключения договора аренды сроком на 49 лет.

Отчет составлен в соответствии с Федеральным законом «Об оценочной деятельности в РФ» № 135-ФЗ от 29.07.1998 г., требованиями ФСО № 1, ФСО № 2, ФСО № 3, ФСО № 7, а также Стандартов и правил стандартов оценки саморегулируемой организации НП СРО «ДСО» (в частях, не противоречащих ФСО), членом которой состоит Оценщик, подписавший настоящий отчет. Все исходные данные, принятые допущения и расчеты Вы найдете в соответствующих разделах отчета.

Обращаю Ваше внимание, отдельные части настоящей оценки не могут трактоваться отдельно, а только в связи с полным текстом прилагаемого отчета, принимая во внимание все содержащиеся там допущения и ограничения.

На основании информации, представленной и проанализированной в приведенном ниже отчете об оценке, Оценщик пришел к заключению, что:

Величина рыночной арендной платы за объект оценки, расположенный по адресу:

**Российская Федерация, Санкт-Петербург, внутригородское муниципальное образование Санкт-Петербурга муниципальный округ Дворцовый округ, Коюшенная площадь, дом 1, строение 1**

по состоянию на дату оценки (27.04.2022 г.) оценена суммой:

**35 000 000 (Тридцать пять миллионов) руб. в год без НДС, в т.ч.:**

за здание - 32 410 000 (Тридцать два миллиона четыреста десять тысяч) руб. в год без НДС

за земельный участок, на котором расположено здание, в пределах площади застройки здания - 2 590 000 (Два миллиона пятьсот девяносто тысяч) руб. в год (НДС не облагается),

**2 916 666 (Два миллиона девятьсот шестнадцать тысяч шестьсот шестьдесят) руб. 67 коп. в месяц без НДС, в т.ч.:**

за здание - 2 700 833 (Два миллиона семьсот тысяч восемьсот тридцать) руб. 33 коп. в месяц без НДС

за земельный участок, на котором расположено здание, в пределах площади застройки здания - 215 833 (Двести пятнадцать тысяч восемьсот тридцать) руб. 33 коп. в месяц (НДС не облагается),

**41 482 000 (Сорок один миллион четыреста восемьдесят две тысячи) руб. в год с НДС, в т.ч.:**

за здание - 38 892 000 (Тридцать восемь миллионов восемьсот девяносто две тысячи) руб. в год с НДС

за земельный участок, на котором расположено здание, в пределах площади застройки здания - 2 590 000 (Два миллиона пятьсот девяносто тысяч) руб. в год (НДС не облагается),

**3 456 833,33 (Три миллиона четыреста пятьдесят шесть тысяч восемьсот тридцать) руб. 33 коп. в месяц с НДС, в т.ч.:**

за здание - 3 241 000 (Три миллиона двести сорок одна тысяча) руб. в месяц с НДС

за земельный участок, на котором расположено здание, в пределах площади застройки здания - 215 833 (Двести пятнадцать тысяч восемьсот тридцать) руб. 33 коп. в месяц (НДС не облагается)

Если у Вас возникнут какие-либо вопросы, связанные с настоящей оценкой, пожалуйста, обращайтесь непосредственно к нам. Благодарю Вас за предоставленную возможность оказать услуги для Вашей организации.

С уважением,

Генеральный директор  
ООО «Центр оценки «Аверс»



И.Б. Кадушкин



Отчет об оценке рыночной арендной платы за объект оценки, расположенный по адресу:  
Российская Федерация, Санкт-Петербург, внутригородское муниципальное образование Санкт-Петербурга муниципальный округ Дворцовый округ, Коюшенная площадь, дом 1, строение 1



# 1 Основные факты и выводы

Общая информация, идентифицирующая объект оценки	
Объект оценки	Здание площадью 13 511,4 кв.м с кадастровым номером 78:31:0001185:1010, расположенное по адресу: Российская Федерация, Санкт-Петербург, внутригородское муниципальное образование Санкт-Петербурга муниципальный округ Дворцовый округ, Конюшенная площадь, дом 1, строение 1
Имущественные права на объект оценки	Государственная собственность Санкт-Петербурга Оперативное управление - Санкт-Петербургское государственное бюджетное учреждение Агентство по развитию имущественного комплекса Санкт-Петербурга (СПб ГБУ «АРИК») <sup>1</sup>
Права, учитываемые при проведении оценки	Право владения и пользования (право аренды)
Сведения об ограничениях (обременениях)	Объект культурного наследия федерального значения «Конюшенное ведомство, 1720-1723 гг., арх.Гербель Н.Ф., 1810 г., арх.Руска Л., 1817-1823 гг., арх.Стасов В.П., ск. Демут-Малиновский В.И.»
Сведения о балансовой стоимости объекта оценки	Сведения о балансовой и остаточной стоимости оцениваемого объекта Заказчиком не предоставлены. Отсутствие сведений о балансовой стоимости не влияет на конечный результат настоящей оценки
Сведения о Заказчике оценки объекта	
Полное наименование	Санкт-Петербургское государственное бюджетное учреждение «Агентство по развитию имущественного комплекса Санкт-Петербурга» (сокращенно – СПб ГБУ «АРИК»)
Место нахождения	197101, город Санкт-Петербург, Каменноостровский пр-кт, д. 26-28 литер а, помещ. 50-н
Реквизиты	ИНН 7816641869, КПП 781301001, ОГРН 1177847187297, дата присвоения ОГРН – 26.05.2017г. Северо-Западное ГУ Банка России// УФК по г. Санкт-Петербургу БИК: 014030106 Банковский счет: 40102810945370000005 Казначейский счет: 03224643400000007200 Комитет финансов Санкт-Петербурга (СПб ГБУ «АРИК», л/сч 0271005)
Сведения об Оценщике, подписавшем отчет	
Мироненко Николай Владимирович	Член Некоммерческого партнерства Саморегулируемая организация «Деловой Союз Оценщиков», включен в реестр оценщиков за рег. № 344 от 07.06.2011 г. Квалификационный аттестат в области оценочной деятельности по направлению «Оценка недвижимости» № 023439-1 на основании решения Федерального бюджетного учреждения "Федеральный ресурсный центр по организации подготовки управленческих кадров" от 02.07.2021 №206, выдан 02.07.2021 г. (действует до 02.07.2024 г.) Страховой полис: период страхования с 01.01.2022 по 31.12.2022 г. на сумму 50 000 000 руб. (полис страхования № 022-073-007798/21 выдан 09.12.2021 г. ООО «Абсолют Страхование») Стаж работы – с 2003 г.
Дополнительные сведения	Оценщик осуществляет деятельность по месту фактического нахождения ООО «Центр оценки «Аверс», с которым у Оценщика заключен трудовой договор б/н от 02.07.2012 г. Номер контактного телефона: +7 (812) 320-97-75. Почтовый адрес: 199034, г. Санкт-Петербург, Большой проспект В.О., д. 18, литера А, 2 этаж, часть помещения 48-Н, кабинет 206. Адрес электронной почты: info@avg.ru. Оценщик является независимым в соответствии с требованиями статьи 16 Федерального закона №135-ФЗ от 29.07.1998 г. «Об оценочной деятельности в Российской Федерации»

<sup>1</sup> См. разд. 3.2 отчета.

Данные об Отчете		
Основание для проведения оценки	Контракт № 4-10 от 27.04.2022 г.	
Порядковый номер и дата составления отчета	Отчет № 347-1/2022 от 28.04.2022 г.	
Дата проведения оценки (дата оценки, дата определения стоимости)	27.04.2022 г.	
Вид стоимости	Рыночная	
Цель оценки	Определение рыночной величины ежегодной арендной платы за неиспользуемый объект культурного наследия до дня выполнения арендатором работ по сохранению объекта культурного наследия в соответствии с охранным обязательством	
Предполагаемое использование результатов оценки	Для установления начальной цены при проведении аукциона на право заключения договора аренды сроком на 49 лет	
Ограничения и пределы применения полученных результатов	<p>Рыночная арендная плата, определенная в отчете, является рекомендуемой для целей совершения сделки в течение шести месяцев с даты составления отчета, за исключением случаев, предусмотренных законодательством Российской Федерации (в соответствии с положениями ст. 12 Закона РФ №135-ФЗ от 29.07.1998 г. «Об оценочной деятельности в Российской Федерации»)</p> <p>Полученная итоговая величина арендной платы за объект оценки должна быть использована Заказчиком согласно цели и предполагаемому использованию результатов оценки.</p> <p>Настоящий отчет достоверен лишь в рамках указанных в нем основных предположений, ограничительных условий и особых допущений (см. соответствующие разделы отчета).</p>	
Результаты оценки, полученные при применении разных подходов к оценке		
Наименование подхода	Величина арендной платы за неиспользуемый объект культурного наследия до дня выполнения арендатором работ по сохранению объекта культурного наследия в соответствии с охранным обязательством, руб. в год без НДС	Весовые коэффициенты
Доходный подход	не применялся	-
Сравнительный подход	не применялся	-
Затратный подход	35 110 098	1
<b>Величина рыночной арендной платы, руб. в год без НДС</b>	<b>35 000 000</b>	



Величина рыночной арендной платы за объект оценки, расположенный по адресу:

**Российская Федерация, Санкт-Петербург, внутригородское муниципальное образование Санкт-Петербурга муниципальный округ Дворцовый округ, Конюшенная площадь, дом 1, строение 1**

по состоянию на дату оценки (27.04.2022 г.) оценена суммой:

**35 000 000 (Тридцать пять миллионов) руб. в год без НДС, в т.ч.:**

за здание - 32 410 000 (Тридцать два миллиона четыреста десять тысяч) руб. в год без НДС

за земельный участок, на котором расположено здание, в пределах площади застройки здания - 2 590 000 (Два миллиона пятьсот девяносто тысяч) руб. в год (НДС не облагается),

**2 916 666 (Два миллиона девятьсот шестнадцать тысяч шестьсот шестьдесят) руб. 67 коп. в месяц без НДС, в т.ч.:**

за здание - 2 700 833 (Два миллиона семьсот тысяч восемьсот тридцать) руб. 33 коп. в месяц без НДС

за земельный участок, на котором расположено здание, в пределах площади застройки здания - 215 833 (Двести пятнадцать тысяч восемьсот тридцать) руб. 33 коп. в месяц (НДС не облагается),

**41 482 000 (Сорок один миллион четыреста восемьдесят две тысячи) руб. в год с НДС, в т.ч.:**

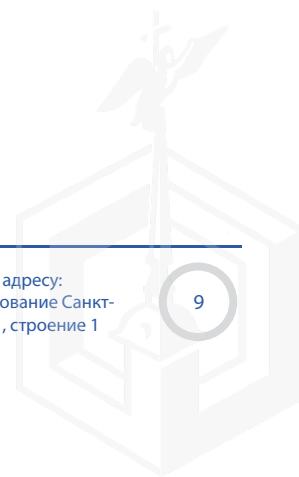
за здание - 38 892 000 (Тридцать восемь миллионов восемьсот девяносто две тысячи) руб. в год с НДС

за земельный участок, на котором расположено здание, в пределах площади застройки здания - 2 590 000 (Два миллиона пятьсот девяносто тысяч) руб. в год (НДС не облагается),

**3 456 833,33 (Три миллиона четыреста пятьдесят шесть тысяч восемьсот тридцать) руб. 33 коп. в месяц с НДС, в т.ч.:**

за здание - 3 241 000 (Три миллиона двести сорок одна тысяча) руб. в месяц с НДС

за земельный участок, на котором расположено здание, в пределах площади застройки здания - 215 833 (Двести пятнадцать тысяч восемьсот тридцать) руб. 33 коп. в месяц (НДС не облагается)



## 12 Сертификация

Настоящая оценка проведена в соответствии с общепринятыми принципами и методами оценки и с использованием всей доступной легальной информации.

Результаты оценки являются выражением профессионального мнения Оценщика о рыночной арендной плате за объект оценки. Признание или непризнание результатов оценки в качестве цены сделки с оцениваемым объектом является прерогативой сторон сделки.

С учетом меняющейся конъюнктуры рынка результат оценки действителен на дату ее проведения (дату осмотра объекта). Оценщик не принимает на себя ответственность за изменение политических, экономических, юридических, административных и иных факторов, которые могут возникнуть в будущем и повлиять на рыночную ситуацию в области недвижимости, а, следовательно, и на рыночную стоимость объекта.

Оценщик подтверждает, что не аффилирован с Заказчиком и не имеют каких-либо особых интересов при проведении оценки, а размер его вознаграждения не зависит от результатов оценки.

Мы, нижеподписавшиеся, настоящим удостоверяем, что в соответствии с имеющимися у нас данными и согласно нашим профессиональным знаниям:

- Произведенный анализ, высказанные мнения и полученные выводы ограничены только пределами оговоренных в данном отчете допущений и ограничивающих условий и являются нашими личными непредвзятыми профессиональными мнениями и выводами;
- Оценщик не имеет ни в настоящем, ни в будущем какого-либо интереса в объекте, являющемся предметом данного отчета;
- Оценщик не имеет личной заинтересованности и предубеждения в отношении вовлеченных сторон;
- Вознаграждение Оценщика ни в коей степени не связано с предварительным согласованием заранее predeterminedенной ставке аренды, или тенденцией в определении стоимости в пользу Заказчика или его клиента, с достижением заранее оговоренного результата;
- Задание на оценку не основывалось на требованиях определения минимальной или оговоренной цены;
- Настоящий Отчет составлен в соответствии с требованиями Федеральных Стандартов оценки ФСО №№ 1,2,3 (утвержденных приказами Минэкономразвития России от 20.05.2015 г. №№297,298, 299), ФСО № 7 (утвержденного приказом Минэкономразвития России от 25.09.2014 г. № 611); Федеральным законом «Об оценочной деятельности в РФ» № 135-ФЗ от 29.07.1998 г. и Стандартами и правилами саморегулируемой организации НП СРО «ДСО»;
- Все материалы, используемые для проведения оценки, находятся в архиве Оценщика;
- Рыночная арендная плата признается действительной на дату проведения оценки.



Таким образом,

Величина рыночной арендной платы за объект оценки, расположенный по адресу:

**Российская Федерация, Санкт-Петербург, внутригородское муниципальное образование Санкт-Петербурга муниципальный округ Дворцовый округ, Конюшенная площадь, дом 1, строение 1**

по состоянию на дату оценки (27.04.2022 г.) оценена суммой:

**35 000 000 (Тридцать пять миллионов) руб. в год без НДС, в т.ч.:**

за здание - 32 410 000 (Тридцать два миллиона четыреста десять тысяч) руб. в год без НДС

за земельный участок, на котором расположено здание, в пределах площади застройки здания - 2 590 000 (Два миллиона пятьсот девяносто тысяч) руб. в год (НДС не облагается),

**2 916 666 (Два миллиона девятьсот шестнадцать тысяч шестьсот шестьдесят) руб. 67 коп. в месяц без НДС, в т.ч.:**

за здание - 2 700 833 (Два миллиона семьсот тысяч восемьсот тридцать) руб. 33 коп. в месяц без НДС

за земельный участок, на котором расположено здание, в пределах площади застройки здания - 215 833 (Двести пятнадцать тысяч восемьсот тридцать) руб. 33 коп. в месяц (НДС не облагается),

**41 482 000 (Сорок один миллион четыреста восемьдесят две тысячи) руб. в год с НДС, в т.ч.:**

за здание - 38 892 000 (Тридцать восемь миллионов восемьсот девяносто две тысячи) руб. в год с НДС

за земельный участок, на котором расположено здание, в пределах площади застройки здания - 2 590 000 (Два миллиона пятьсот девяносто тысяч) руб. в год (НДС не облагается),

**3 456 833,33 (Три миллиона четыреста пятьдесят шесть тысяч восемьсот тридцать) руб. 33 коп. в месяц с НДС, в т.ч.:**

за здание - 3 241 000 (Три миллиона двести сорок одна тысяча) руб. в месяц с НДС

за земельный участок, на котором расположено здание, в пределах площади застройки здания - 215 833 (Двести пятнадцать тысяч восемьсот тридцать) руб. 33 коп. в месяц (НДС не облагается)

Оценщик:



Мироненко Н.В.

Генеральный директор

ООО «Центр оценки «Аверс»:

Кадушкин И.Б.





**АКТ**  
**технического состояния объекта**  
**культурного наследия**

г. Санкт-Петербург

«07» апреля 2022 г.  
время: 14:30

Представитель(-ли) КГИОП, в лице временно исполняющего обязанности заместителя начальника отдела Центрального района Управления по охране и использованию объектов культурного наследия КГИОП Пуляевой Ю.В., ведущего специалиста отдела историко-культурных ландшафтов Управления историко-культурных ландшафтов и гидротехнических сооружений КГИОП Дементьевой А.А., начальника отдела памятников декоративно-прикладного искусства Управления по охране и использованию объектов культурного наследия КГИОП Балахничева Г.С., произвел(-и) визуальный осмотр технического состояния и фотофиксацию объекта культурного наследия федерального значения «Конюшенное ведомство, 1720-1723 гг., арх. Гербель Н.Ф., 1810 г., арх. Руска Л., 1817-1823 гг., арх. Стасов В.П., ск. Демут-Малиновский В.И.», расположенного по адресу: г. Санкт-Петербург, Конюшенная площадь, д. 1, Конюшенный пер., д. 2, р. Мойки наб., д. 4, канала Грибоедова наб., д. 1, и составил(-и) данный акт технического состояния (далее-акт)

Регистрационный номер объекта культурного наследия в едином государственном реестре объектов культурного наследия (памятников истории и культуры) народов Российской Федерации

781210001910006

Вид объекта культурного наследия: ансамбль/памятник


Исторические сведения (история видоизменений, проведенные перепланировки, имеющиеся пристройки, надстройки и прочее):

Здание построено в 1720-1723 гг. архитектором Н.Ф. Гербелем. Перестраивалось в 1810 г. арх. Л. Руска, в 1817-1823 гг. арх. В.П. Стасовым, при участии скульптора В.И. Демут-Малиновского.

Здание представляет собой периметральную застройку участка двухэтажными корпусами, образующими внутренний двор с изломом посередине, обусловленным руслом реки Мойки. По центральной оси со стороны Конюшенной площади выделяется кубообразный трехэтажный объем церкви с воротным проездом, завершенный уплощенным куполом и двумя цилиндрическими звонницами. На северном фасаде – трехэтажный павильон, завершенный восьмериком. Углы здания фиксированы кубообразными объемами с четырехскатной кровлей. Во внутреннем дворе располагались два кирпичных трехэтажных флигеля.

Восточный флигель руинирован. Западный флигель находится в аварийном состоянии – отсутствует кровля, разрушаются стены.

В 2017-2019 гг. выполнены противоаварийные мероприятия по крышам северного, восточного и западного корпусов, работы по устройству гидроизоляции стен, колонн, усилению





аварийных конструкций – фундаментов, стен, сводов и перемычек, работы по ремонту фасадов Церкви Спаса Нерукотворного Образа на Конюшенной площади.

Подробное описание элементов объекта культурного наследия федерального значения «Конюшенное ведомство, 1720-1723 гг., арх. Гербель Н.Ф., 1810 г., арх. Руска Л., 1817-1823 гг., арх. Стасов В.П., ск. Демут- Малиновский В.И.» представлено в приказе Министерства культуры Российской Федерации об утверждении предмета охраны от 30.08.2012 г. № 944.

1. Сведения о техническом состоянии объекта культурного наследия (визуальное состояние внешних и внутренних архитектурно-конструктивных и декоративных элементов объекта, живописи, предметов прикладного искусства, элементов объемно-пространственной композиции и др., в зависимости от особенностей объекта культурного наследия), включая наличие или отсутствие, а также описание информационных надписей и обозначений:

а) основания:

- фундамент: ленточный бутовый, в 2017-2019 гг. выполнены противоаварийные мероприятия, в том числе по усилению фундаментов;
- цоколи: известняковые, частично скрыты под культурным слоем, наблюдается загрязнение поверхности, сколы, трещины, локальные утраты камня (см. фото 10-12, 18, 19);
- отмостка: асфальтовое покрытие, со стороны двора скрыта под снежным покровом (см. фото 13, 18, 20, 25);

б) несущие конструкции:

- стены: кирпичные, наблюдается ослабление кирпичной кладки, локально выпадение отдельных кирпичей и искривление стен (см. фото 48-50);
- колонны, столбы: кирпичные оштукатуренные колонны с дорическими капителями, чугунные колонны (пом. 23-Н (16) (см. фото 36), кирпичные столбы оштукатуренные, металлические столбы, наблюдается деструкция окрасочного слоя чугунных колонн, деструкция штукатурного слоя, трещины и сколы кирпичной кладки столбов (см. фото 43);

в) перекрытия:

- подвалов: отсутствуют;
- межэтажные: лотковые своды с распалубками, плоские по деревянным и металлическим балкам, сводчатые перекрытия; в подвале: крестовые, лотковые своды, наблюдаются проломы (пом. 2-Н (2), насквозь просматриваются перекрытия между 1-м и 2-м этажами помещений 4-Н (9, 10, 33), 15-Н (6), 39-Н (5-17), 49-Н (131), между 2-м и 3-м этажами помещений 57-Н (2), 59-Н (3-8) (см. фото 36, 38, 43, 48, 51);
- перемычки оконных и дверных проемов: прямые, полуциркульные, наблюдаются трещины, деструкция штукатурного слоя;

г) крыша: сложной конфигурации, в 2017-2019 гг. выполнены противоаварийные мероприятия по крышам северного, восточного и западного корпусов (см. фото 7, 14-17, 25);

- стропила: деревянные, металлические, состояние удовлетворительное, в части южного корпуса – неудовлетворительное состояние (см. фото 53, 54);
- обрешетка: деревянная, состояние удовлетворительное, в части южного корпуса – неудовлетворительное состояние (см. фото 53, 54);
- кровля: металлическая, окрашенная, наблюдается коррозия, в части южного корпуса – неудовлетворительное состояние (см. фото 15);

д) главы, шатры: центральный корпус фасада по Конюшенной площади венчает купол и 2 башни-колокольни, наблюдается трещины и участки отпадения штукатурного слоя, в местах отпадения штукатурки – деструкция кирпичной кладки (см. фото 9, 19, 26);

е) наружные водоотводные конструкции: установлены только на центральном церковном



корпусе (см. фото 8, 9);

- желоба: металлические, не окрашенные, состояние удовлетворительное;

- трубы: металлические, не окрашенные, состояние удовлетворительное;

ж) фасады: на южном фасаде, выходящем на Конюшенную площадь, установлена информационная доска (не соответствует постановлению Правительства РФ от 10.09.2019 № 1178); металлическая доска с профилированным обрамлением на четырех металлических болтах, с накладными металлическими буквами. Ранее установленные на объекте культурного наследия информационные надписи и обозначения сохраняются до согласования и установки новых информационных надписей, разработанных в соответствии с постановлением Правительства Российской Федерации от 10.09.2019 № 1178. Информационные надписи подлежат установке в обязательном порядке в случае, если ранее установленные на объекте культурного наследия охранные доски (иные надписи, информирующие, что данный объект является объектом культурного наследия и подлежит государственной охране) подверглись разрушению или уничтожению. Лицевые фасады, кроме фасада со стороны реки Мойки, защиты баннером (см. фото 1-3, 7, 8);

- облицовка стен: оштукатурены, окрашены, наблюдается обильная деструкция штукатурного слоя, следы намокания (преимущественно в части венчающего карниза) (см. фото 3-6, 9-14, 17-19, 23-25);

- окраска стен: окрашены, наблюдается загрязнение поверхности, обильное отслоение окрасочного слоя, следы намоканий (см. фото 3-6, 8-14, 17-19, 23-25);

- монументальная живопись: отсутствует;

- декоративные элементы: лицевой фасад по Конюшенной пл.: колонны ионического ордера в уровне 2-3 этажей; боковые окна расположены в нишах, декорированы архивольтами на консолях, окна в уровне 3-го этажа обрамлены наличниками (см. фото 8); барельефы на боковых ризалитах; дворовые фасады: полуциркульные окна 2-го этажа оформлены архивольтами с замковыми камнями (см. фото 4-6, 13, 14), наблюдается деструкция штукатурного слоя, следы намоканий;

- карнизы: профилированный карниз с модульонами; профилированы карниз; межэтажная тяга в уровне 1-2-го этажей, наблюдается деструкция штукатурного слоя, утраты элементов карниза, участки сорной растительности, следы намоканий (см. фото 4-6, 9-13);

- пилястры: 4 ионические пилястры северного дворового фасада церковного корпуса, наблюдается деструкция окрасочного слоя (см. фото 9);

- балконы, лоджии, крыльца: на лицевых фасадах по наб. кан. Грибоедова и по наб. р. Мойки лоджии в уровне 3-го этажа с коваными ограждениями (см. фото 3-6), состояние удовлетворительное;

- окна: на лицевых фасадах прямоугольные, полуциркульные; оконные заполнения деревянные, окрашенные в коричневый цвет, местами в белый, оконные переплеты рассохлись, часть оконных заполнений отсутствует, проемы защиты листами ОСП (см. фото 11, 12, 14);

- двери: дверные заполнения деревянные двустворчатые филенчатые; деревянные двустворчатые, полусветлые; деревянные двустворчатые, с полуциркульной остекленной фрамугой; деревянные одностворчатые; окрашены, часть дверных заполнений отсутствует, проемы защиты листами ОСП (см. фото 10-12, 14);

з) интерьеры:

- полы: бетонные, керамическая плитка, ламинат, паркет, метлахская плитка, линолеум, фрагменты мозаичного каменного пола, наблюдается обильное загрязнение поверхности; здание храма Спаса Нерукотворного Образа (далее – Храм): напольное покрытие отсутствует в помещениях 3-Н (7-15), 39-Н (1-4), 2-Н (10-15, 48-50); здание Конюшенного ведомства: в



помещениях 1-Н (1, 2), 27-Н (1), 26-Н (1, 2) – состояние напольного покрытия удовлетворительное, в большей части помещения напольное покрытие отсутствует (см. фото 29, 35, 38, 39, 42-45, 48-50);

- перекрытия (межэтажные, переемы оконных и дверных проемов): оштукатуренные, окрашенные, наблюдается деструкция штукатурного слоя, следы намокания, шелушение окрасочного слоя, наблюдаются проломы (пом. 2-Н (2), насквозь просматриваются перекрытия между 1-м и 2-м этажами помещений 4-Н (9, 10, 33), 15-Н (6), 39-Н (1-13), 49-Н (131), между 2-м и 3-м этажами помещений 57-Н (2), 59-Н (3-8) (см. фото 36, 38, 43, 48, 51), в помещениях центрального корпуса Храма и восточного корпуса Конюшенного ведомства состояние удовлетворительное (см. фото 52);

- стены (облицовка, окраска, их состояние, связи): оштукатурены, окрашены, наблюдается деструкция штукатурного слоя, шелушение окрасочного слоя, в части помещений отделка отсутствует (см. фото 34, 36-50), в помещениях центрального корпуса Храма и восточного корпуса Конюшенного ведомства состояние удовлетворительное (см. фото 52);

- перегородки: оштукатурены, окрашены, наблюдается деструкция штукатурного слоя, шелушение окрасочного слоя, в части помещений отделка отсутствует;

- живопись (монументальная и станковая): отсутствует;

- лепные, скульптурные и проч. декоративные украшения: потолки декорированы деревянными розетками растительного характера (помещения 49-Н (104, 105, 110-113, 115, 117) (см. фото 39-41), декоративное оформление помещений 21-Н (1), 22-Н (1), 24-Н (1), 25-Н (1), 26-Н (3), 27-Н (1), наблюдается деструкция штукатурного слоя, шелушение окрасочного слоя;

- печи, камины: в помещении 49-Н (104) в юго-западном корпусе (камин средистенный), наблюдается обильное шелушение окрасочного слоя, утраты декоративных элементов (см. фото 41);

- лестницы: двухмаршевые, по металлическим косоурам, ступени – лещадная плита, с металлическим ограждением и деревянными поручнями (пом. 15-Н (7, 9, 17); 8-ЛК; 45-Н (5), 59-Н (1) (см. фото 28); двухмаршевые, средистенные, каменные (пом. 2-Н (5), 49-Н (49); 39-Н (1), 2-Н (55); трехмаршевая, забежная, каменная (пом. 23-Н (3), 45-Н (1) – наблюдаются глубокие трещины, деформация ступеней (см. фото 29); трехмаршевая по металлическим косоурам, ступени – лещадная плита, с металлическим ограждением и деревянными поручнями; чугунные двухмаршевые лестницы (пом. 61-Н (1-3); 59-Н (3), 23-Н (27) – наблюдается крен маршей (см. фото 34, 35);

- двери: двустворчатые деревянные; одностворчатые деревянные; окрашенные, часть дверных заполнений утрачена (см. фото 39, 48, 49);

и) монументы:

- постамент: отсутствует;

- скульптура: отсутствует;

- обелиск: отсутствует;

- колонна: отсутствует;

к) инженерные коммуникации:

- электроснабжение: имеется;

- отопление: имеется;

- водопровод: имеется;

- канализация: имеется;

л) территория объекта культурного наследия: представлена внутренним двором, который полностью окружен корпусом здания. В западной части двора имеется прямоугольный флигель (см. фото 18-21). Вход на территорию объекта культурного наследия закрыт.



Древесные насаждения представлены группой средневозрастных березы повислой и липы мелколистной; находятся в целом в удовлетворительном состоянии, но нуждаются в проведении мероприятий по уходу, лечению и сохранению (имеются сухие ветки, прикорневая поросль, морозобойные трещины) (см. фото 14,23, 24).

Асфальтовое покрытие двора в неудовлетворительном состоянии, на дату составления акта осмотра технического состояния дорожное покрытие частично не доступно для осмотра, находится под снежным покровом (имеются очаги биопоражения, трещины, выбоины, на отдельных участках твердое дорожное покрытие разрушено или полностью отсутствует, имеются ямы). Значительная часть территории двора заросла сорной травянистой и древесно-кустарниковой растительностью (см. фото 13-25).

В центральной части двора располагается участок газона, ограниченный частично бордюрным камнем, находится в неудовлетворительном состоянии, на дату составления акта осмотра технического состояния газонное покрытие частично не доступно для осмотра, находится под снежным покровом; не окашивается, зарос сорной травянистой растительностью (см. фото 23, 24). В юго-западной части участка установлен современный информационный стенд на бетонном основании (см. фото 23).

Территория двора местами захламлена, складировается строительный мусор: бетонные блоки, деревянные доски, металлическая арматура, кирпич и т.д. (см. фото 16, 19).

Территории объекта культурного наследия находится в неудовлетворительном состоянии.

м) предметы декоративно-прикладного искусства, живописи, скульптуры: согласно приказу Министерства культуры Российской Федерации от 30.08.2012 № 944 «Об утверждении предмета охраны объекта культурного наследия федерального значения «Конюшенное ведомство, 1720-1723 гг., арх. Гербель Н.Ф., 1810 г., арх. Руска Л., 1817-1823 гг., арх. Стасов В.П., ск. Демут-Малиновский В.И.» и его регистрации в едином государственном реестре объектов культурного наследия (памятников истории и культуры) народов Российской Федерации», состояние неудовлетворительное;

## 2. Состав (перечень) и сроки (периодичность) работ по сохранению объекта культурного наследия (план работ)

<b>NN Пп</b>	<b>Наименование работ</b>	<b>Сроки выполнения</b>	<b>Примечание</b>
1	В установленном законом порядке разработать проектную документацию по реставрации части объекта культурного наследия – здания, расположенного по адресу: г. Санкт-Петербург, Конюшенная площадь, дом 1, строение 1.	В течение 24 месяцев со дня утверждения охранного обязательства актом КГИОП	
2	В установленном законом порядке выполнить работы по ремонту и реставрации части объекта культурного наследия – здания, расположенного по адресу: г. Санкт-Петербург, Конюшенная площадь, дом 1а, строение 1.	В течение 60 месяцев со дня утверждения охранного обязательства актом КГИОП	





3	В установленном законом порядке выполнить работы по ремонту и реставрации части объекта культурного наследия – здания, расположенного по адресу: г. Санкт-Петербург, Конюшенная площадь, дом 1, строение 1.	В течение 84 месяцев со дня утверждения охранного обязательства актом КГИОП	
4	В установленном законом порядке выполнить работы по ремонту территории объекта культурного наследия.	В течение 84 месяцев со дня утверждения охранного обязательства актом КГИОП	

3. Требования к установке информационных надписей и обозначений на объекте культурного наследия

№	Наименование работ	Сроки выполнения	Примечание
1	На момент утверждения охранного обязательства установка информационных надписей и обозначений на объекте культурного наследия актом КГИОП не предусмотрена		

4. Фотофиксация:




1. Вид на южный лицевой фасад объекта культурного наследия



2. Вид на западный лицевой фасад объекта культурного наследия





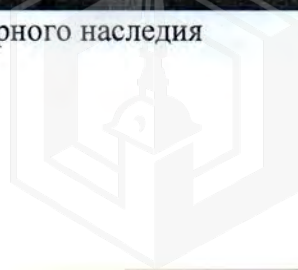
3. Вид на западный лицевой фасад объекта культурного наследия



4. Вид на фрагмент северного лицевого фасада объекта культурного наследия



5. Вид на фрагмент северного лицевого фасада объекта культурного наследия









6. Вид на фрагмент северного лицевого фасада объекта культурного наследия




7. Вид на восточный лицевой фасад объекта культурного наследия



8. Вид на южный лицевой фасад центрального корпуса объекта культурного наследия








9. Вид на северный дворовый фасад центрального корпуса объекта культурного наследия



10. Вид на фрагмент северного дворового фасада объекта культурного наследия



11. Вид на фрагмент северного дворового фасада объекта культурного наследия








12. Вид на фрагмент восточного дворового фасада объекта культурного наследия



13. Вид на западный дворовый фасад и фрагмент южного дворового фасада объекта культурного наследия



14. Вид на фрагмент западного и северного дворовых фасадов объекта культурного наследия








15. Вид на западную часть объекта культурного наследия



16. Вид на западную часть территории объекта культурного наследия



17. Вид на центральную часть территории и фрагмент западного флигеля объекта культурного наследия









18. Вид на западную часть территории и фрагмент западного флигеля объекта культурного наследия



19. Вид на западную часть территории и фрагмент западного флигеля объекта культурного наследия




20. Вид на западную часть территории и фрагмент западного флигеля объекта культурного наследия








21. Вид на западную часть территории и фрагмент западного флигеля объекта культурного наследия



22. Вид на центральную часть территории объекта культурного наследия



23. Вид на восточную часть территории объекта культурного наследия








24. Вид на восточную часть территории объекта культурного наследия




25. Вид на восточную часть территории объекта культурного наследия



26. Вид на фрагмент башни-колокольни объекта культурного наследия (фото от 20.10.2020)





27. Информационная надпись на южном фасаде объекта культурного наследия  
(фото от 20.10.2020)



28. Вид на лестницу 1-ЛК объекта культурного наследия







29. Вид на лестницу (пом. 15-Н (7, 9, 17) объекта культурного наследия



30. Вид на лестницу 8-ЛК объекта культурного наследия





31. Вид на лестницу (пом. 23-Н (1, 4) объекта культурного наследия



32. Вид на лестницу 2-ЛК объекта культурного наследия







33. Вид на лестницу 23-Н (13, 14) объекта культурного наследия



34. Вид на лестницу 23-Н (16) объекта культурного наследия





35. Вид на лестницу (пом. 61-Н (1-3) (фото от 20.10.2020) объекта культурного наследия



36. Вид на помещение 23-Н (16-20) объекта культурного наследия







37. Вид на помещение 58-Н (3) объекта культурного наследия



38. Вид на помещение 49-Н (125) объекта культурного наследия






39. Вид на помещение 49-Н (122) объекта культурного наследия



40. Вид на помещение 49-Н (104) объекта культурного наследия







41. Вид на камин помещения 49-Н (104) объекта культурного наследия



42. Вид на помещение 45-Н (9) объекта культурного наследия








43. Вид на помещение 39-Н (13-17) объекта культурного наследия




44. Вид на помещение 24-Н (1) объекта культурного наследия



45. Вид на помещение 22-Н (1) объекта культурного наследия








46. Вид на помещение 22-Н (1) объекта культурного наследия



47. Вид на помещение 15-Н (1) объекта культурного наследия



48. Вид на помещение 49-Н (2) объекта культурного наследия








49. Вид на помещение 4-Н (7-12) объекта культурного наследия




50. Вид на помещение 3-Н (2) объекта культурного наследия








51. Вид на помещение 59-Н (11) объекта культурного наследия



52. Вид на помещение 49-Н (49) объекта культурного наследия (фото от 20.10.2020)



53. Вид на конструкцию крыши объекта культурного наследия







54. Вид на конструкцию крыши объекта культурного наследия


Представитель КГИОП

Представитель КГИОП

Представитель КГИОП

  
\_\_\_\_\_  
Ю.В. Пуляева

  
\_\_\_\_\_  
А.А. Дементьева

  
\_\_\_\_\_  
Г.С. Балахничев



Выписка из Единого государственного реестра недвижимости об основных характеристиках и зарегистрированных правах на объект недвижимости

Сведения об основных характеристиках объекта недвижимости

В Единый государственный реестр недвижимости внесены следующие сведения:

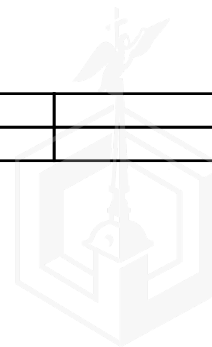
Раздел 1 Лист 1

Здание			
вид объекта недвижимости			
Лист № 1 раздела 1	Всего листов раздела 1: 2	Всего разделов: 4	Всего листов выписки: 99
29.04.2022г.			
Кадастровый номер:	78:31:0001185:1010		

Номер кадастрового квартала:	78:31:0001185
Дата присвоения кадастрового номера:	14.09.2012
Ранее присвоенный государственный учетный номер:	Инвентарный номер б/н; Кадастровый номер 78:31:1185:3:12; Кадастровый номер 78:31:1185:3:12
Адрес:	Российская Федерация, Санкт-Петербург, внутригородское муниципальное образование Санкт-Петербурга муниципальный округ Дворцовый округ, Конюшенная площадь, дом 1, строение 1
Площадь, м2:	13511.4
Назначение:	Нежилое
Наименование:	Конюшенное ведомство
Количество этажей, в том числе подземных этажей:	5, в том числе подземных 1
Год ввода в эксплуатацию по завершении строительства:	1790
Год завершения строительства:	данные отсутствуют
Кадастровая стоимость, руб:	2370352190.55
Кадастровые номера иных объектов недвижимости, в пределах которых расположен объект недвижимости:	78:31:0001185:3

полное наименование должности	подпись	инициалы, фамилия
-------------------------------	---------	-------------------

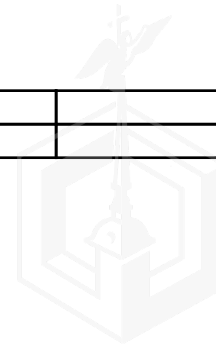
М.П.



Здание			
вид объекта недвижимости			
Лист № 2 раздела 1	Всего листов раздела 1: 2	Всего разделов: 4	Всего листов выписки: 99
29.04.2022г.			
Кадастровый номер:		78:31:0001185:1010	
Кадастровые номера помещений, машино-мест, расположенных в здании или сооружении:	78:31:0001185:1024, 78:31:0001185:1025, 78:31:0001185:1026, 78:31:0001185:1027, 78:31:0001185:1028, 78:31:0001185:1029, 78:31:0001185:1030, 78:31:0001185:1031, 78:31:0001185:1032, 78:31:0001185:1033, 78:31:0001185:1034, 78:31:0001185:1035, 78:31:0001185:1036, 78:31:0001185:1037, 78:31:0001185:1038, 78:31:0001185:1039, 78:31:0001185:1040, 78:31:0001185:1041, 78:31:0001185:1042, 78:31:0001185:1043, 78:31:0001185:1044, 78:31:0001185:1045, 78:31:0001185:1046, 78:31:0001185:1047, 78:31:0001185:1048, 78:31:0001185:1049, 78:31:0001185:1050, 78:31:0001185:1051, 78:31:0001185:1052, 78:31:0001185:1053, 78:31:0001185:1054, 78:31:0001185:1055, 78:31:0001185:1056, 78:31:0001185:1057, 78:31:0001185:1058, 78:31:0001185:1059, 78:31:0001185:1060, 78:31:0001185:1061, 78:31:0001185:1062, 78:31:0001185:1063, 78:31:0001185:1064, 78:31:0001185:1065, 78:31:0001185:1066, 78:31:0001185:1067, 78:31:0001185:1068, 78:31:0001185:1069, 78:31:0001185:1070, 78:31:0001185:1071, 78:31:0001185:1072, 78:31:0001185:1073, 78:31:0001185:1074, 78:31:0001185:1075, 78:31:0001185:1076, 78:31:0001185:1077, 78:31:0001185:1078, 78:31:0001185:1079, 78:31:0001185:1080, 78:31:0001185:1081, 78:31:0001185:1082, 78:31:0001185:1083, 78:31:0001185:1084, 78:31:0001185:1085, 78:31:0001185:1086, 78:31:0001185:1087, 78:31:0001185:1088, 78:31:0001185:1089, 78:31:0001185:1090, 78:31:0001185:1091		
Виды разрешенного использования:	культурное развитие		
Статус записи об объекте недвижимости:	Сведения об объекте недвижимости имеют статус "актуальные, ранее учтенные"		
Особые отметки:	данные отсутствуют		
Получатель выписки:	САНКТ-ПЕТЕРБУРГСКОЕ ГОСУДАРСТВЕННОЕ КАЗЕННОЕ УЧРЕЖДЕНИЕ "ИМУЩЕСТВО САНКТ-ПЕТЕРБУРГА" (представитель правообладателя), Правообладатель: Комитет имущественных отношений Санкт-Петербурга		

полное наименование должности	подпись	инициалы, фамилия

М.П.





Выписка из Единого государственного реестра недвижимости об основных характеристиках и зарегистрированных правах на объект недвижимости  
Сведения о зарегистрированных правах

Здание			
вид объекта недвижимости			
Лист № 1 раздела 2	Всего листов раздела 2: 2	Всего разделов: 4	Всего листов выписки: 99
29.04.2022г.			
Кадастровый номер:		78:31:0001185:1010	

1	Правообладатель (правообладатели):	1.1	Санкт-Петербург
2	Вид, номер, дата и время государственной регистрации права:	2.1	Собственность 78-78-01/0323/2009-002 03.07.2009 00:00:00
4	Ограничение прав и обременение объекта недвижимости:	не зарегистрировано	
4	Ограничение прав и обременение объекта недвижимости:		
	4.1 вид:	Прочие ограничения прав и обременения объекта недвижимости	
	дата государственной регистрации:	03.07.2009 00:00:00	
	номер государственной регистрации:	78-78-01/0370/2009-592	
	срок, на который установлено ограничение прав и обременение объекта недвижимости:	данные отсутствуют	
	лицо, в пользу которого установлено ограничение прав и обременение объекта недвижимости:	публичный	
	основание государственной регистрации:	Постановление "О перечне объектов исторического и культурного наследия федерального (общероссийского) значения, находящихся в г. Санкт-Петербурге", № 527, выдан 10.07.2001	
	сведения об осуществлении государственной регистрации сделки, права, ограничения права без необходимого в силу закона согласия третьего лица, органа:	данные отсутствуют	
	сведения об управляющем залогом и о договоре управления залогом, если такой договор заключен для управления ипотекой:	данные отсутствуют	

полное наименование должности	подпись	инициалы, фамилия

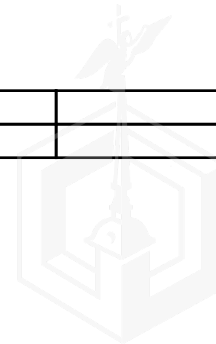
М.П.



Здание		
вид объекта недвижимости		
Лист № 2 раздела 2	Всего листов раздела 2: 2	Всего разделов: 4
Всего листов выписки: 99		
29.04.2022г.		
Кадастровый номер:	78:31:0001185:1010	
5	Заявленные в судебном порядке права требования:	данные отсутствуют
6	Сведения о возражении в отношении зарегистрированного права:	данные отсутствуют
7	Сведения о наличии решения об изъятии объекта недвижимости для государственных и муниципальных нужд:	данные отсутствуют
8	Сведения о невозможности государственной регистрации без личного участия правообладателя или его законного представителя:	данные отсутствуют
9	Правопритязания и сведения о наличии поступивших, но не рассмотренных заявлений о проведении государственной регистрации права (перехода, прекращения права), ограничения права или обременения объекта недвижимости, сделки в отношении объекта недвижимости:	отсутствуют

полное наименование должности	подпись	инициалы, фамилия

М.П.



Выписка из Единого государственного реестра недвижимости об основных характеристиках и зарегистрированных правах на объект недвижимости

Описание местоположения объекта недвижимости

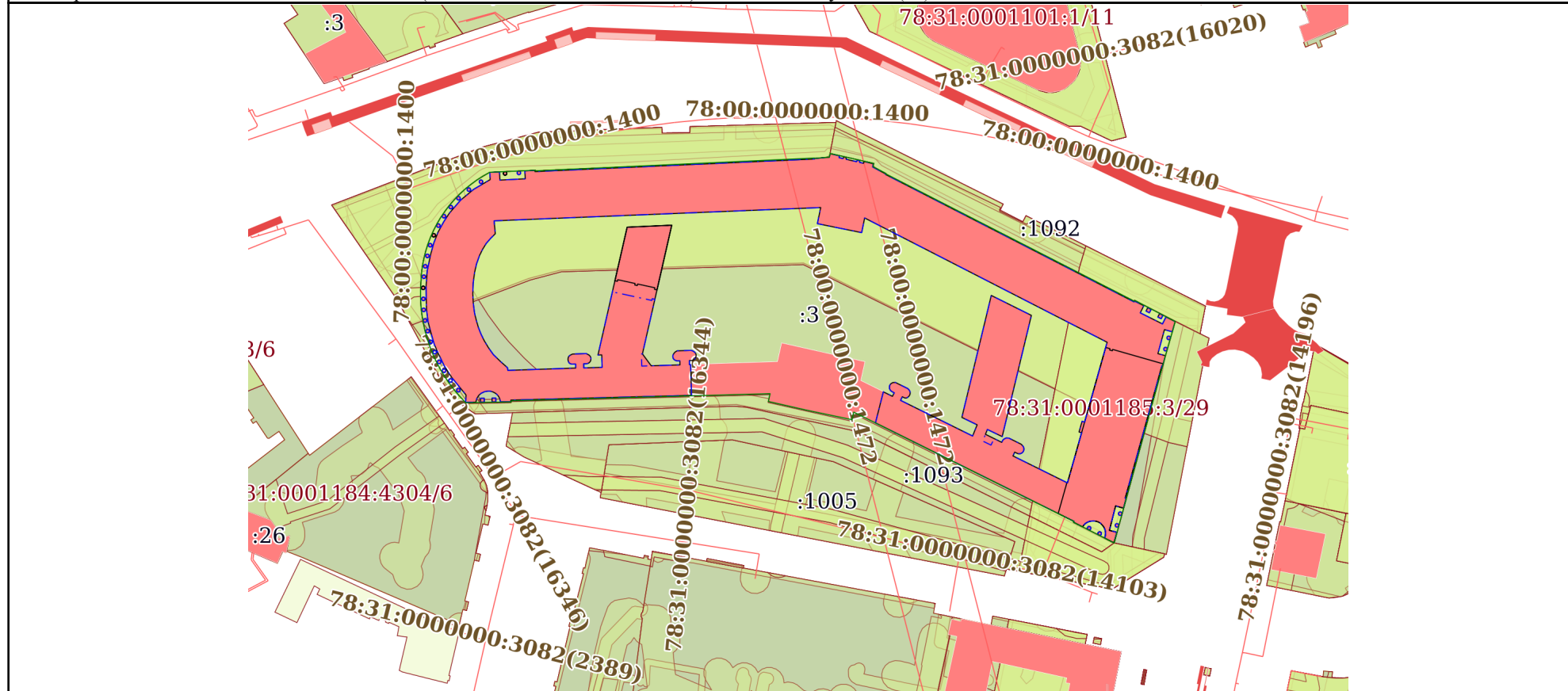
Здание			
вид объекта недвижимости			

Лист № 1 раздела 4	Всего листов раздела 4: 1	Всего разделов: 4	Всего листов выписки: 99
--------------------	---------------------------	-------------------	--------------------------

29.04.2022г.

Кадастровый номер: 78:31:0001185:1010

Схема расположения объекта недвижимости (части объекта недвижимости) на земельном участке(ах)



Масштаб 1:2000      Условные обозначения:

полное наименование должности	подпись	инициалы, фамилия
-------------------------------	---------	-------------------

М.П.

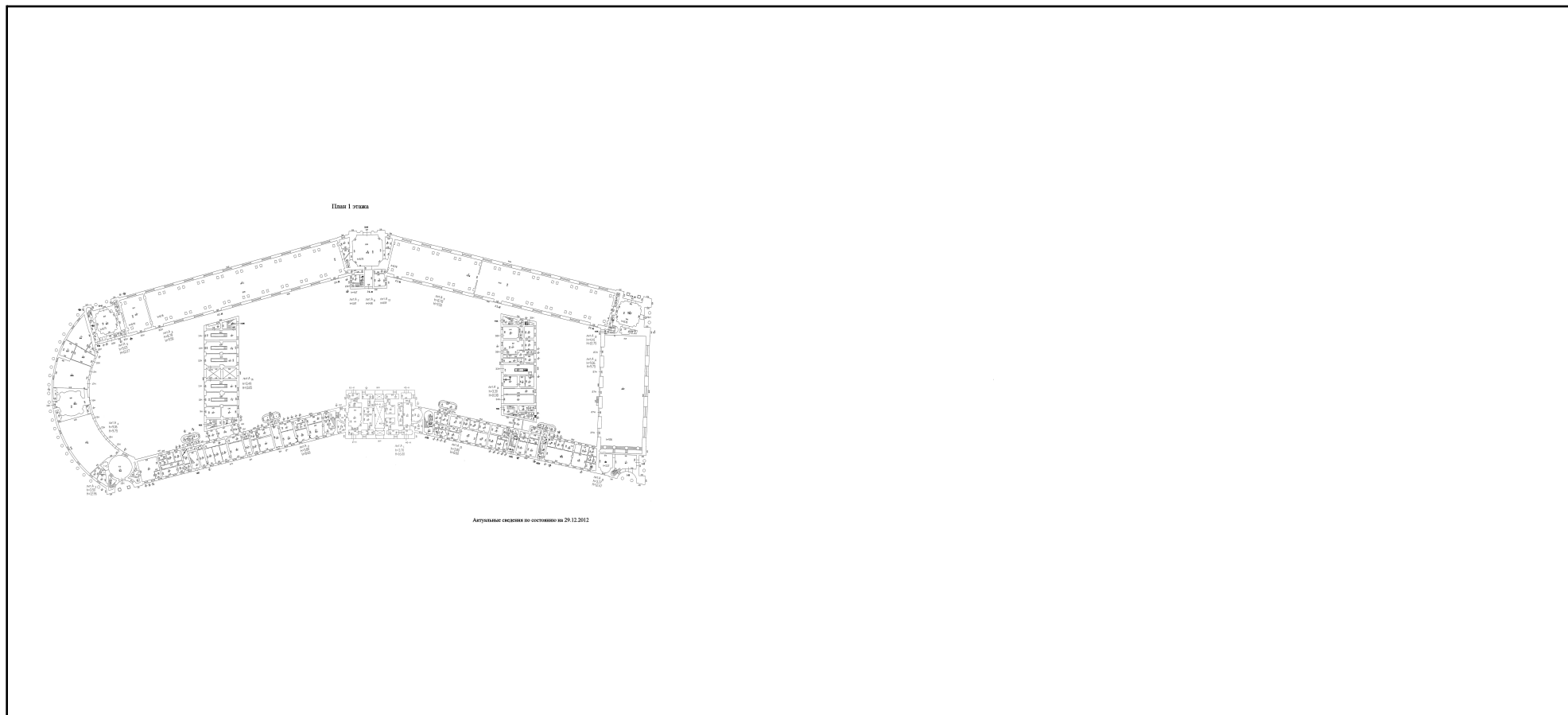
Выписка из Единого государственного реестра недвижимости об основных характеристиках и зарегистрированных правах на объект недвижимости  
 План расположения помещения, машино-места на этаже (плане этажа)

Здание			
вид объекта недвижимости			

Лист № 1 раздела 5	Всего листов раздела 5: 94	Всего разделов: 4	Всего листов выписки: 99
--------------------	----------------------------	-------------------	--------------------------

29.04.2022г.

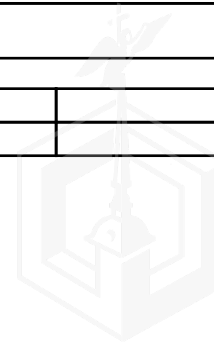
Кадастровый номер: 78:31:0001185:1010	Номер этажа (этажей): 1
---------------------------------------	-------------------------



Масштаб 1

полное наименование должности	подпись	инициалы, фамилия
-------------------------------	---------	-------------------

М.П.



Здание

вид объекта недвижимости

Лист № 2 раздела 5

Всего листов раздела 5: 94

Всего разделов: 4

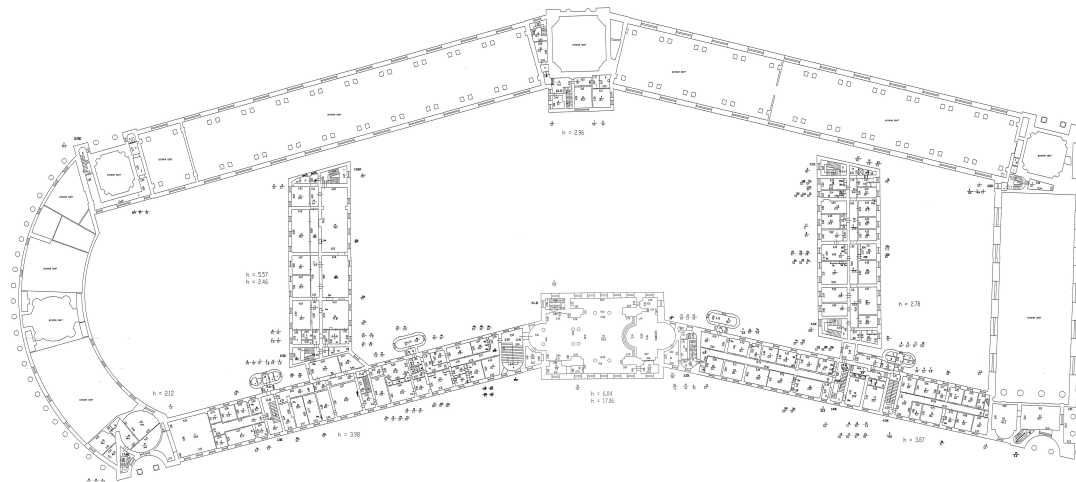
Всего листов выписки: 99

29.04.2022г.

Кадастровый номер: 78:31:0001185:1010

Номер этажа (этажей): 2

План 2 этажа



Актуальные сведения по состоянию на 29.12.2012

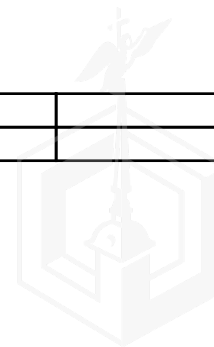
Масштаб 1

полное наименование должности

подпись

инициалы, фамилия

М.П.



Здание

вид объекта недвижимости

Лист № 3 раздела 5

Всего листов раздела 5: 94

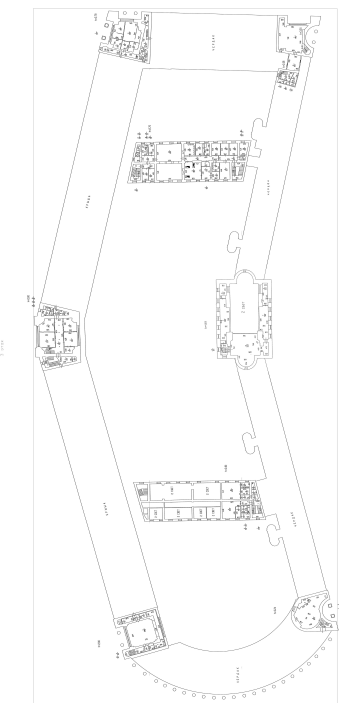
Всего разделов: 4

Всего листов выписки: 99

29.04.2022г.

Кадастровый номер: 78:31:0001185:1010

Номер этажа (этажей): 3



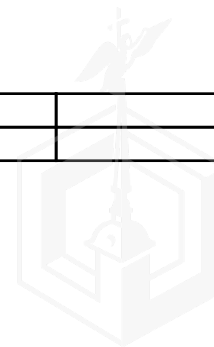
Масштаб 1

полное наименование должности

подпись

инициалы, фамилия

М.П.



Здание

вид объекта недвижимости

Лист № 4 раздела 5

Всего листов раздела 5: 94

Всего разделов: 4

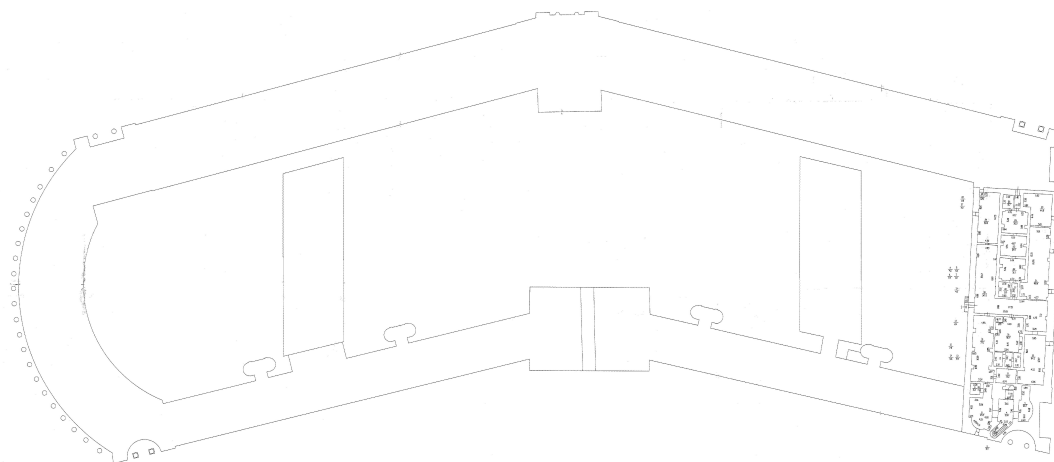
Всего листов выписки: 99

29.04.2022г.

Кадастровый номер: 78:31:0001185:1010

Номер этажа (этажей): подвал

План подвала



Актуальные сведения по состоянию на 29.12.2012

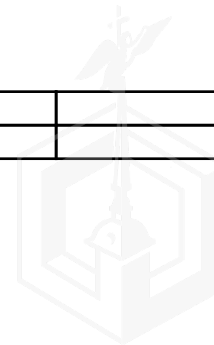
Масштаб 1

полное наименование должности

подпись

инициалы, фамилия

М.П.





Здание

вид объекта недвижимости

Лист № 5 раздела 5

Всего листов раздела 5: 94

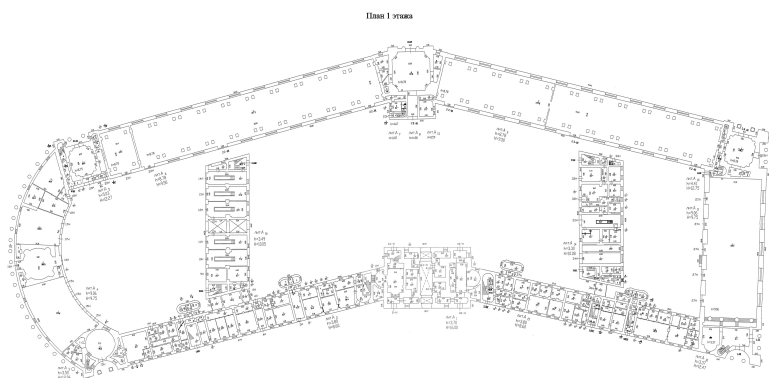
Всего разделов: 4

Всего листов выписки: 99

29.04.2022г.

Кадастровый номер: 78:31:0001185:1010

Номер этажа (этажей): 1



Актуальные сведения по состоянию на 29.12.2012

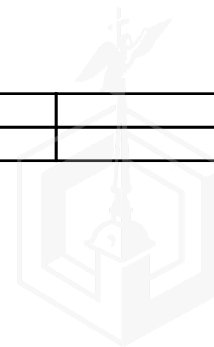
Масштаб 1

полное наименование должности

подпись

инициалы, фамилия

М.П.



Здание

вид объекта недвижимости

Лист № 6 раздела 5

Всего листов раздела 5: 94

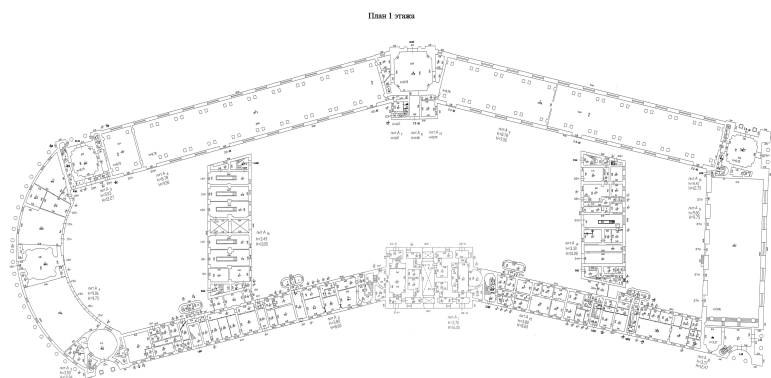
Всего разделов: 4

Всего листов выписки: 99

29.04.2022г.

Кадастровый номер: 78:31:0001185:1010

Номер этажа (этажей): 1



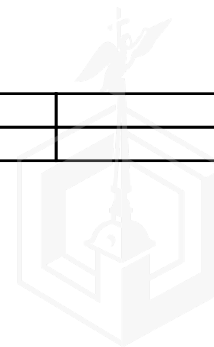
Масштаб 1

полное наименование должности

подпись

инициалы, фамилия

М.П.



Здание

вид объекта недвижимости

Лист № 7 раздела 5

Всего листов раздела 5: 94

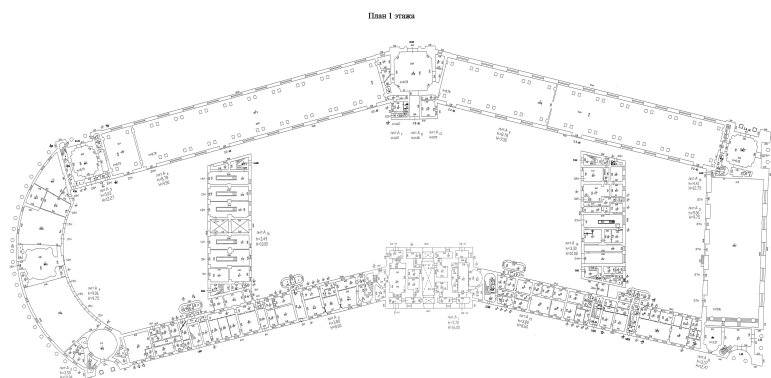
Всего разделов: 4

Всего листов выписки: 99

29.04.2022г.

Кадастровый номер: 78:31:0001185:1010

Номер этажа (этажей): 1



Актуальные сведения по состоянию на 29.12.2012

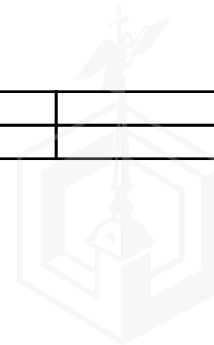
Масштаб 1

полное наименование должности

подпись

инициалы, фамилия

М.П.



Здание

вид объекта недвижимости

Лист № 8 раздела 5

Всего листов раздела 5: 94

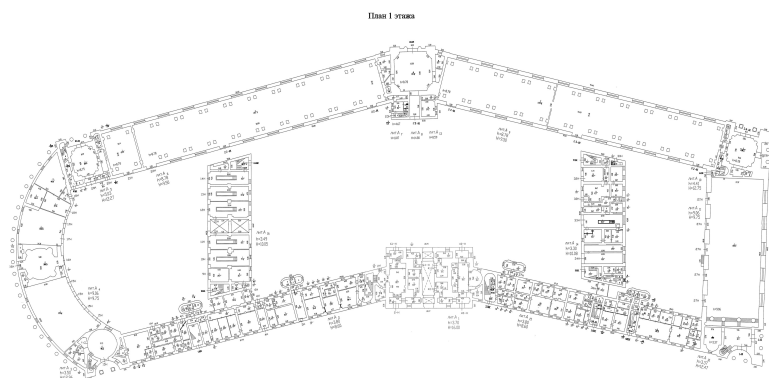
Всего разделов: 4

Всего листов выписки: 99

29.04.2022г.

Кадастровый номер: 78:31:0001185:1010

Номер этажа (этажей): 1



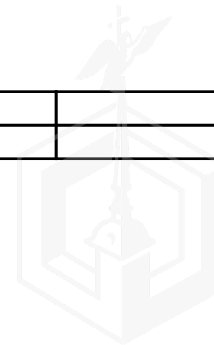
Масштаб 1

полное наименование должности

подпись

инициалы, фамилия

М.П.



Здание

вид объекта недвижимости

Лист № 9 раздела 5

Всего листов раздела 5: 94

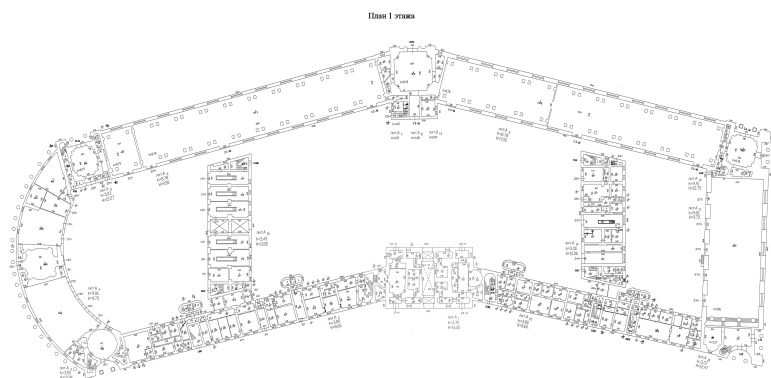
Всего разделов: 4

Всего листов выписки: 99

29.04.2022г.

Кадастровый номер: 78:31:0001185:1010

Номер этажа (этажей): 1



Актуальные сведения по состоянию на 29.12.2012

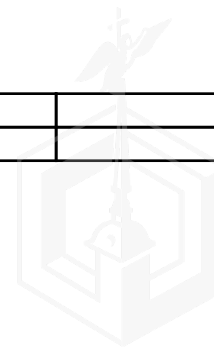
Масштаб 1

полное наименование должности

подпись

инициалы, фамилия

М.П.



Здание

вид объекта недвижимости

Лист № 10 раздела 5

Всего листов раздела 5: 94

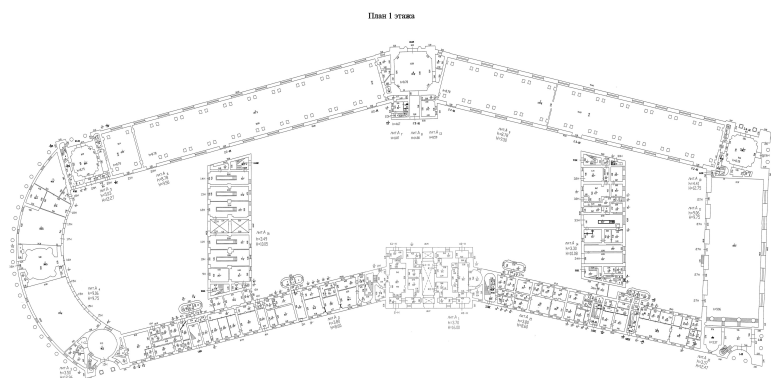
Всего разделов: 4

Всего листов выписки: 99

29.04.2022г.

Кадастровый номер: 78:31:0001185:1010

Номер этажа (этажей): 1



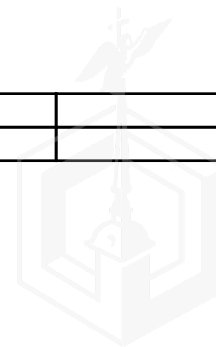
Масштаб 1

полное наименование должности

подпись

инициалы, фамилия

М.П.



Здание

вид объекта недвижимости

Лист № 11 раздела 5

Всего листов раздела 5: 94

Всего разделов: 4

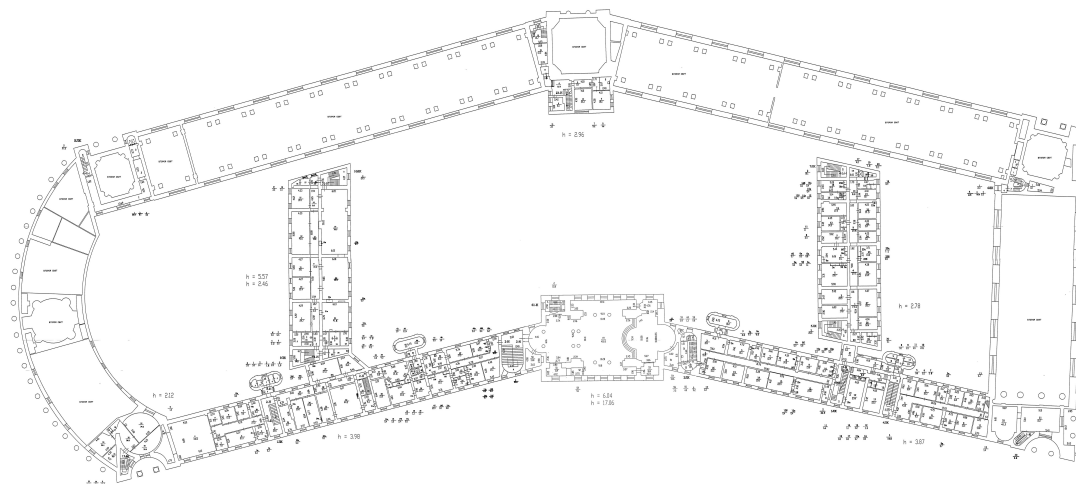
Всего листов выписки: 99

29.04.2022г.

Кадастровый номер: 78:31:0001185:1010

Номер этажа (этажей): 2

План 2 этажа



Актуальные сведения по состоянию на 29.12.2012

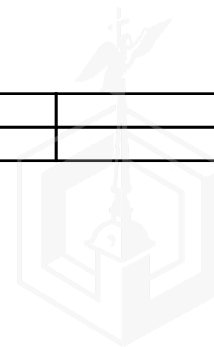
Масштаб 1

полное наименование должности

подпись

инициалы, фамилия

М.П.





Здание

вид объекта недвижимости

Лист № 12 раздела 5

Всего листов раздела 5: 94

Всего разделов: 4

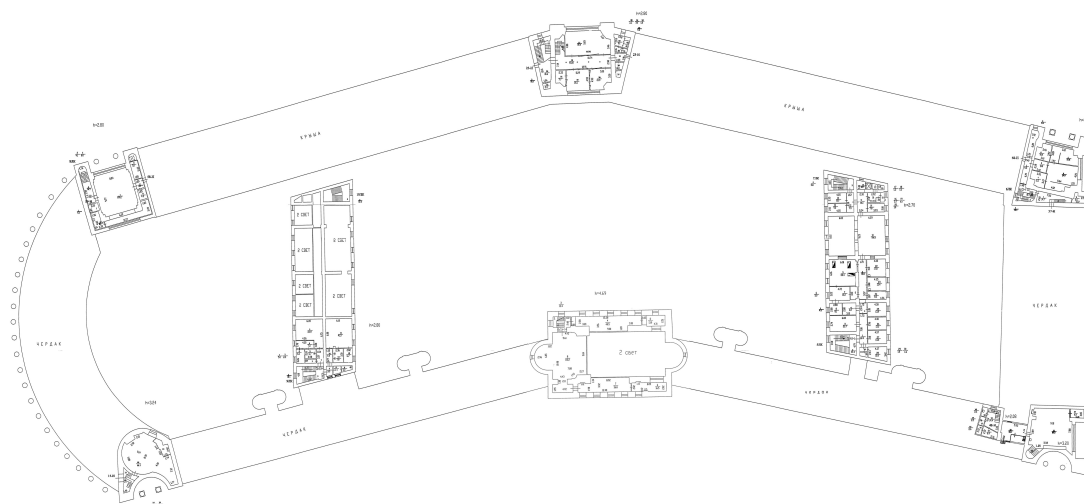
Всего листов выписки: 99

29.04.2022г.

Кадастровый номер: 78:31:0001185:1010

Номер этажа (этажей): 3

План 3 этажа



Актуальные сведения по состоянию на 29.12.2012

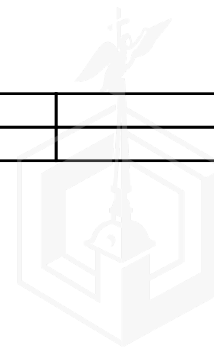
Масштаб 1

полное наименование должности

ПОДПИСЬ

инициалы, фамилия

М.П.



Здание

вид объекта недвижимости

Лист № 13 раздела 5

Всего листов раздела 5: 94

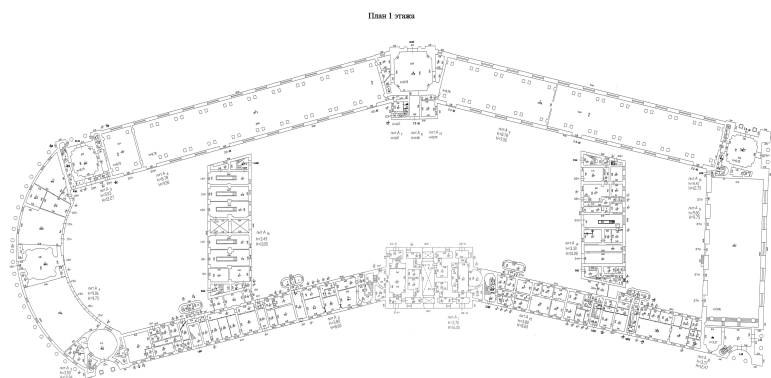
Всего разделов: 4

Всего листов выписки: 99

29.04.2022г.

Кадастровый номер: 78:31:0001185:1010

Номер этажа (этажей): 1



Актуальные сведения по состоянию на 29.12.2012

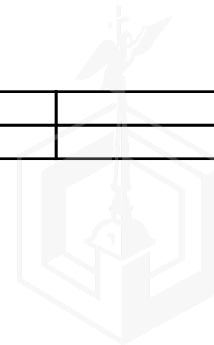
Масштаб 1

полное наименование должности

подпись

инициалы, фамилия

М.П.



Здание

вид объекта недвижимости

Лист № 14 раздела 5

Всего листов раздела 5: 94

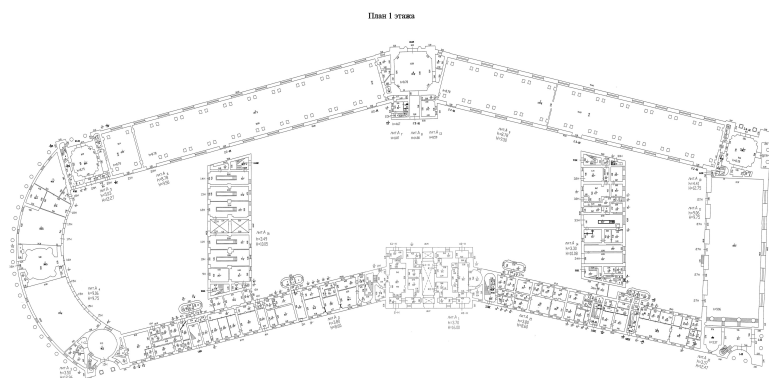
Всего разделов: 4

Всего листов выписки: 99

29.04.2022г.

Кадастровый номер: 78:31:0001185:1010

Номер этажа (этажей): 1



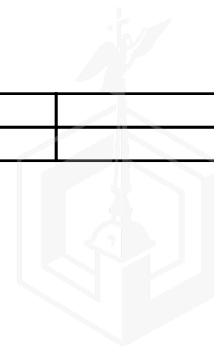
Масштаб 1

полное наименование должности

подпись

инициалы, фамилия

М.П.



Здание

вид объекта недвижимости

Лист № 15 раздела 5

Всего листов раздела 5: 94

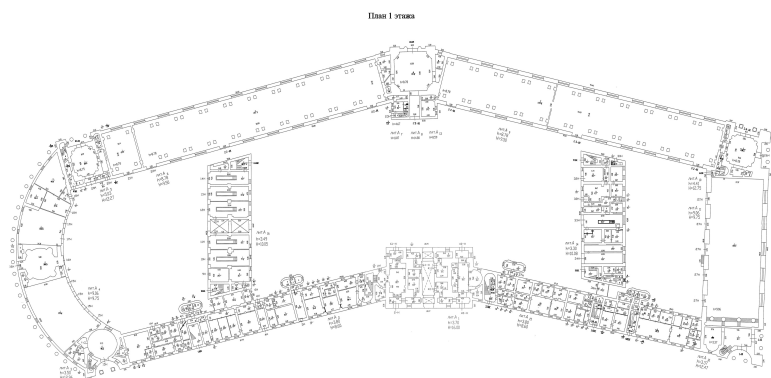
Всего разделов: 4

Всего листов выписки: 99

29.04.2022г.

Кадастровый номер: 78:31:0001185:1010

Номер этажа (этажей): 1



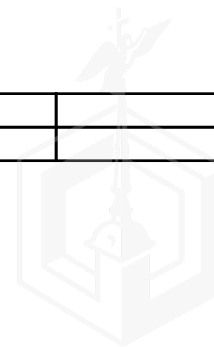
Масштаб 1

полное наименование должности

подпись

инициалы, фамилия

М.П.



Здание

вид объекта недвижимости

Лист № 16 раздела 5

Всего листов раздела 5: 94

Всего разделов: 4

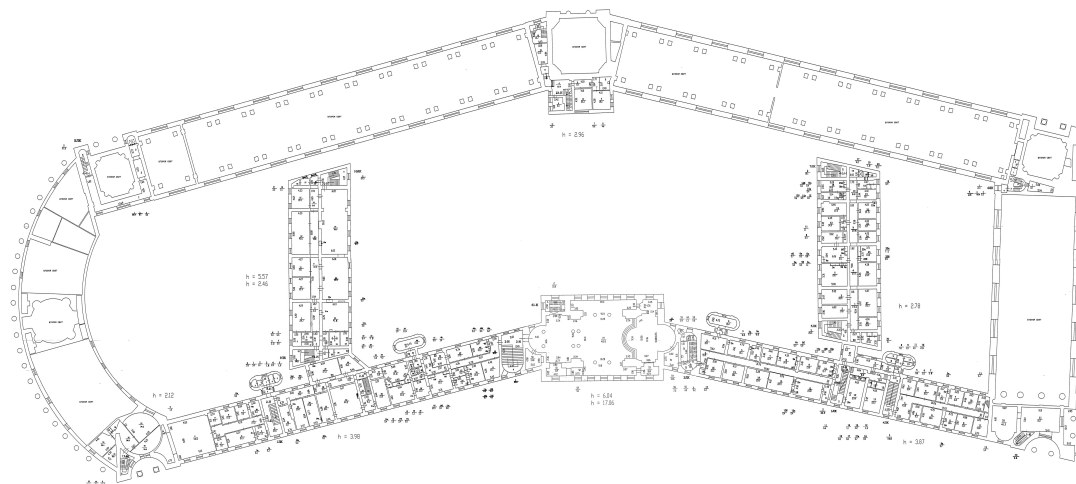
Всего листов выписки: 99

29.04.2022г.

Кадастровый номер: 78:31:0001185:1010

Номер этажа (этажей): 2

План 2 этажа



Актуальные сведения по состоянию на 29.12.2012

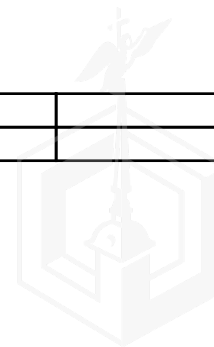
Масштаб 1

полное наименование должности

подпись

инициалы, фамилия

М.П.



Здание

вид объекта недвижимости

Лист № 17 раздела 5

Всего листов раздела 5: 94

Всего разделов: 4

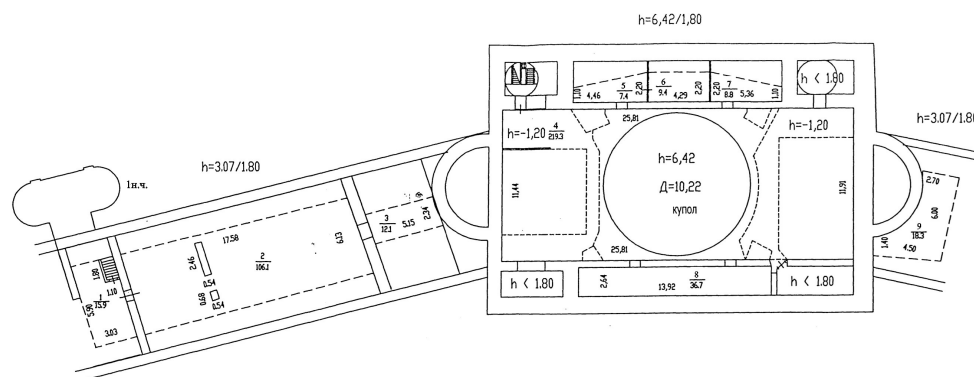
Всего листов выписки: 99

29.04.2022г.

Кадастровый номер: 78:31:0001185:1010

Номер этажа (этажей): чердак

## План чердака

Актуальные сведения по  
состоянию на 29.12.2012

Масштаб 1

полное наименование должности

подпись

инициалы, фамилия

М.П.

Здание

вид объекта недвижимости

Лист № 18 раздела 5

Всего листов раздела 5: 94

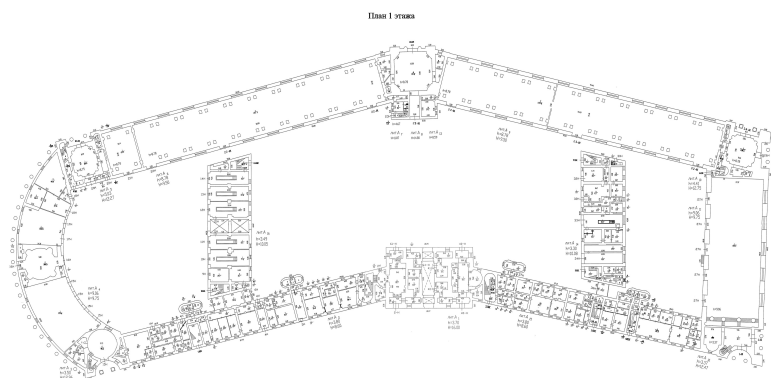
Всего разделов: 4

Всего листов выписки: 99

29.04.2022г.

Кадастровый номер: 78:31:0001185:1010

Номер этажа (этажей): 1



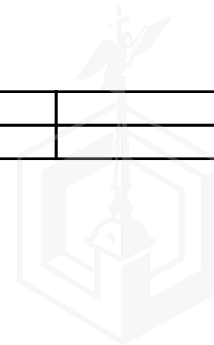
Масштаб 1

полное наименование должности

подпись

инициалы, фамилия

М.П.





Здание

вид объекта недвижимости

Лист № 19 раздела 5

Всего листов раздела 5: 94

Всего разделов: 4

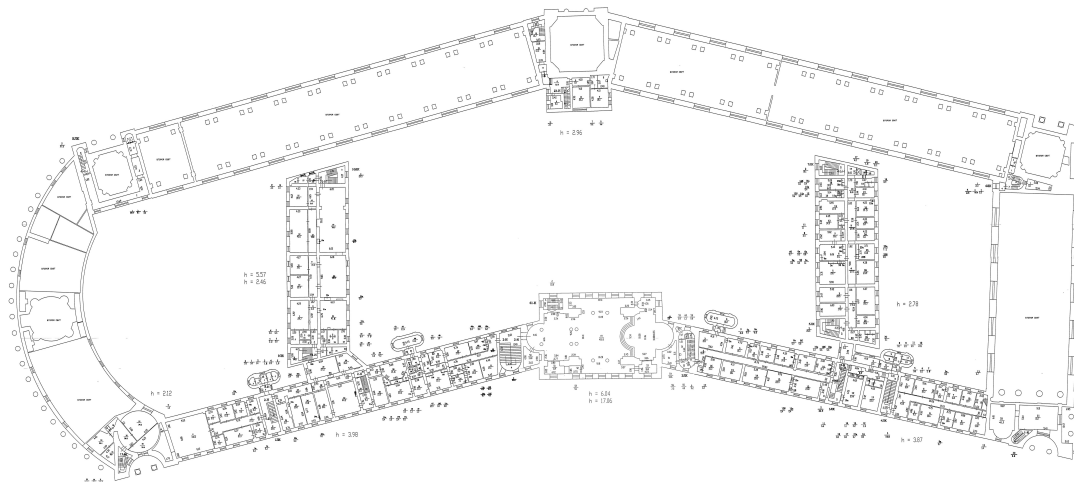
Всего листов выписки: 99

29.04.2022г.

Кадастровый номер: 78:31:0001185:1010

Номер этажа (этажей): 2

План 2 этажа



Актуальные сведения по состоянию на 29.12.2012

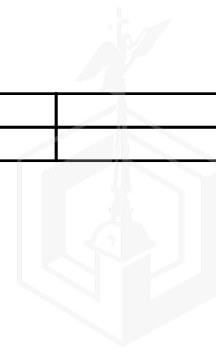
Масштаб 1

полное наименование должности

подпись

инициалы, фамилия

М.П.



Здание

вид объекта недвижимости

Лист № 20 раздела 5

Всего листов раздела 5: 94

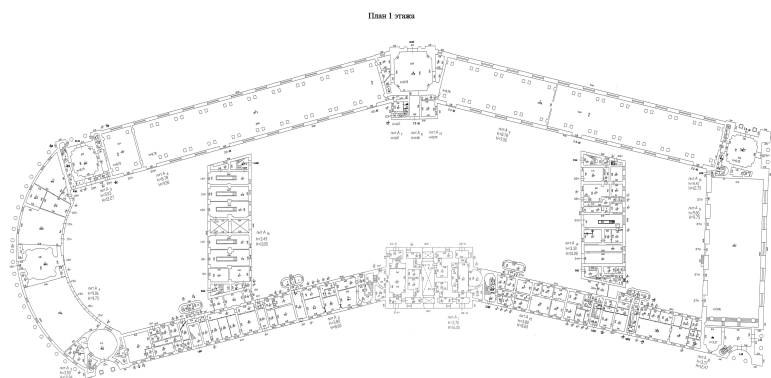
Всего разделов: 4

Всего листов выписки: 99

29.04.2022г.

Кадастровый номер: 78:31:0001185:1010

Номер этажа (этажей): 1



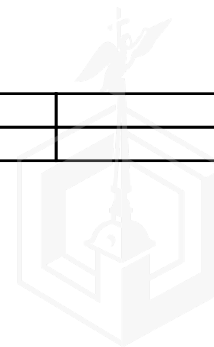
Масштаб 1

полное наименование должности

подпись

инициалы, фамилия

М.П.



Здание

вид объекта недвижимости

Лист № 21 раздела 5

Всего листов раздела 5: 94

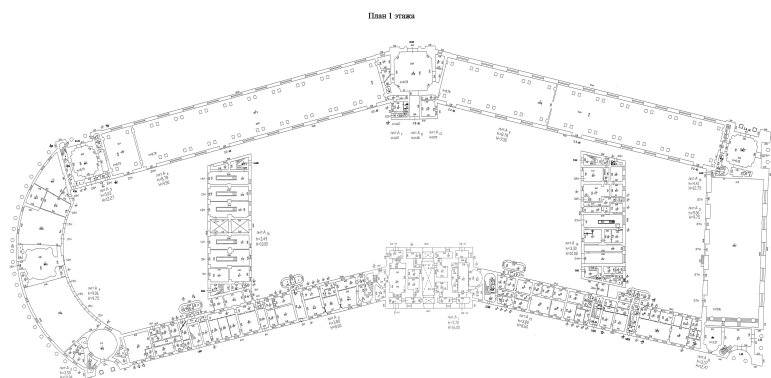
Всего разделов: 4

Всего листов выписки: 99

29.04.2022г.

Кадастровый номер: 78:31:0001185:1010

Номер этажа (этажей): 1



Актуальные сведения по состоянию на 29.12.2012

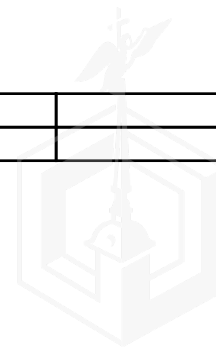
Масштаб 1

полное наименование должности

подпись

инициалы, фамилия

М.П.



Здание

вид объекта недвижимости

Лист № 22 раздела 5

Всего листов раздела 5: 94

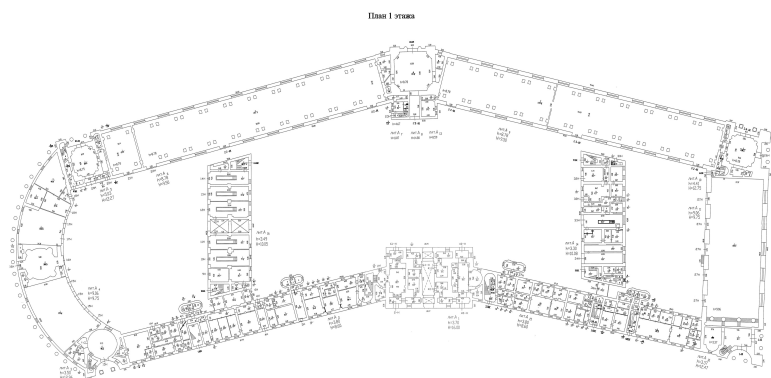
Всего разделов: 4

Всего листов выписки: 99

29.04.2022г.

Кадастровый номер: 78:31:0001185:1010

Номер этажа (этажей): 1



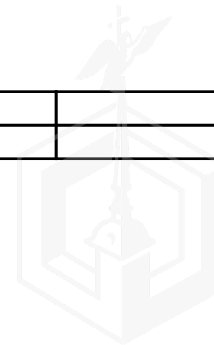
Масштаб 1

полное наименование должности

подпись

инициалы, фамилия

М.П.



Здание

вид объекта недвижимости

Лист № 23 раздела 5

Всего листов раздела 5: 94

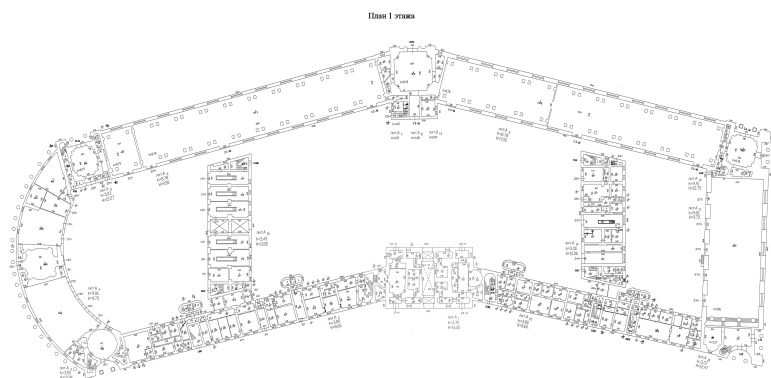
Всего разделов: 4

Всего листов выписки: 99

29.04.2022г.

Кадастровый номер: 78:31:0001185:1010

Номер этажа (этажей): 1



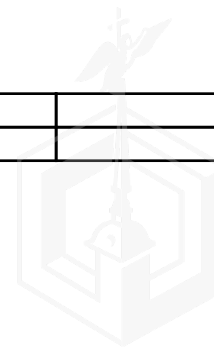
Масштаб 1

полное наименование должности

подпись

инициалы, фамилия

М.П.



Здание

вид объекта недвижимости

Лист № 24 раздела 5

Всего листов раздела 5: 94

Всего разделов: 4

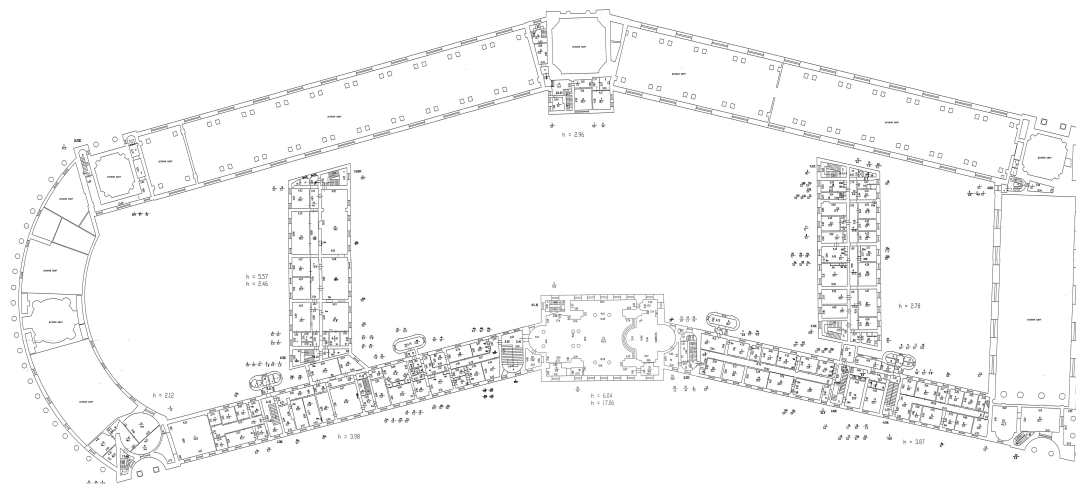
Всего листов выписки: 99

29.04.2022г.

Кадастровый номер: 78:31:0001185:1010

Номер этажа (этажей): 2

План 2 этажа



Актуальные сведения по состоянию на 29.12.2012

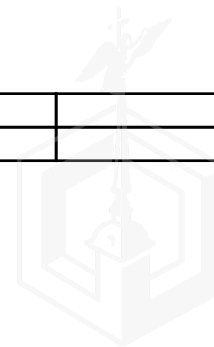
Масштаб 1

полное наименование должности

подпись

инициалы, фамилия

М.П.



Здание

вид объекта недвижимости

Лист № 25 раздела 5

Всего листов раздела 5: 94

Всего разделов: 4

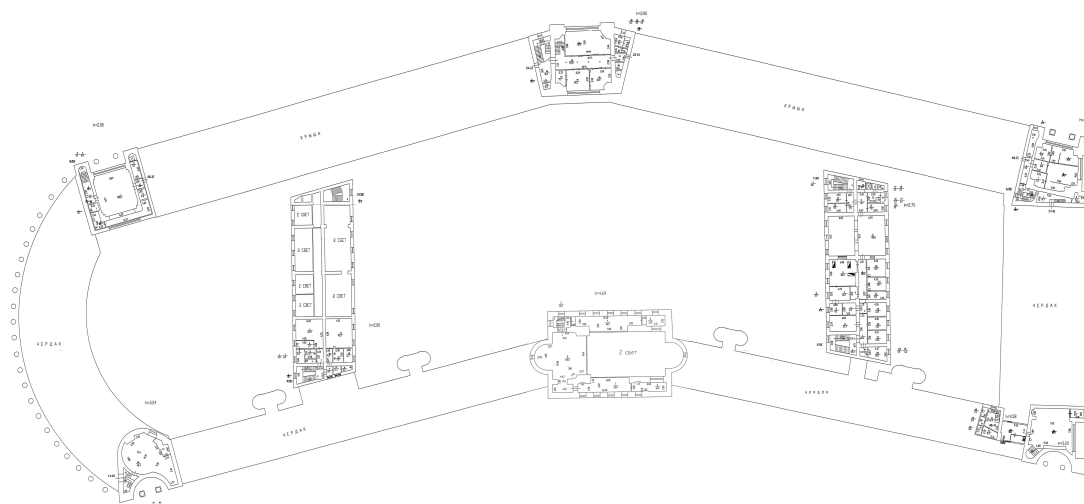
Всего листов выписки: 99

29.04.2022г.

Кадастровый номер: 78:31:0001185:1010

Номер этажа (этажей): 3

План 3 этажа



Актуальные сведения по состоянию на 29.12.2012

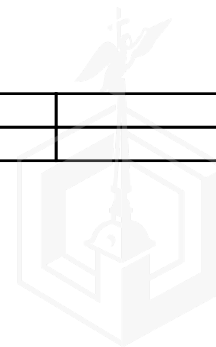
Масштаб 1

полное наименование должности

ПОДПИСЬ

инициалы, фамилия

М.П.





Здание

вид объекта недвижимости

Лист № 26 раздела 5

Всего листов раздела 5: 94

Всего разделов: 4

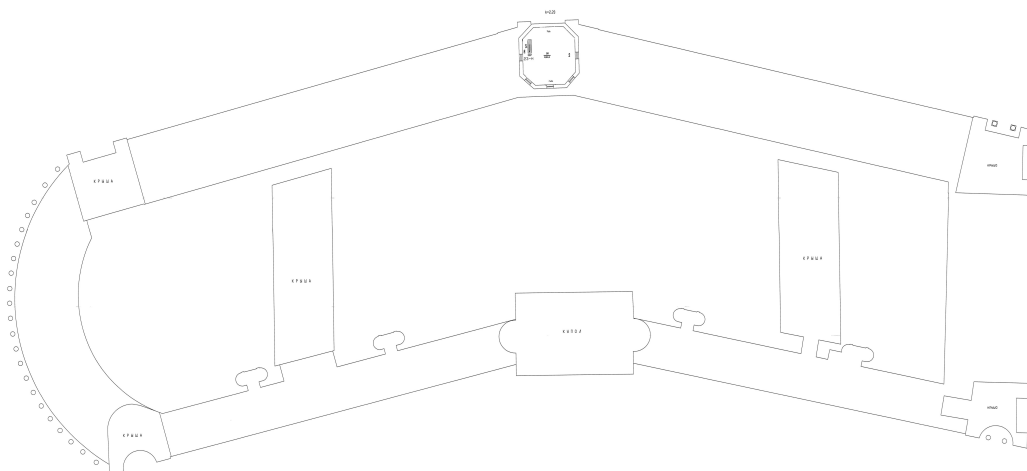
Всего листов выписки: 99

29.04.2022г.

Кадастровый номер: 78:31:0001185:1010

Номер этажа (этажей): 4

План 4 этажа



Актуальные сведения по состоянию на 29.12.2012

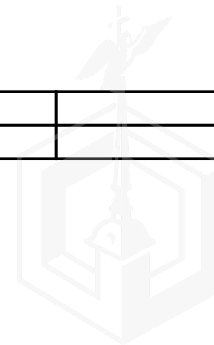
Масштаб 1

полное наименование должности

подпись

инициалы, фамилия

М.П.



Здание

вид объекта недвижимости

Лист № 27 раздела 5

Всего листов раздела 5: 94

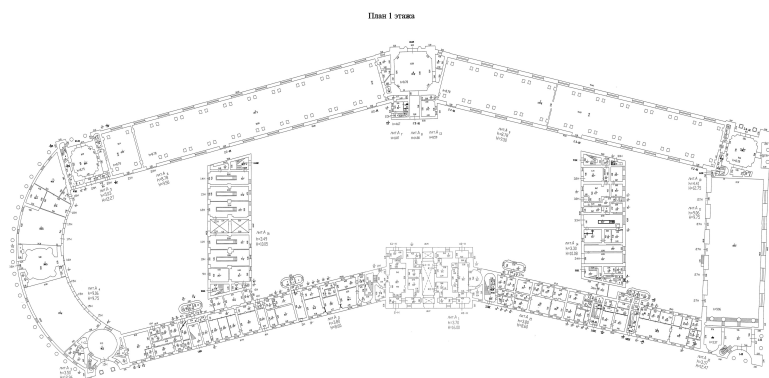
Всего разделов: 4

Всего листов выписки: 99

29.04.2022г.

Кадастровый номер: 78:31:0001185:1010

Номер этажа (этажей): 1



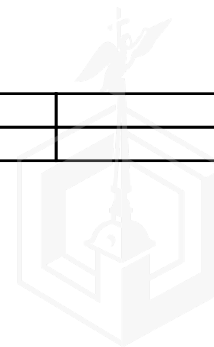
Масштаб 1

полное наименование должности

подпись

инициалы, фамилия

М.П.



Здание

вид объекта недвижимости

Лист № 28 раздела 5

Всего листов раздела 5: 94

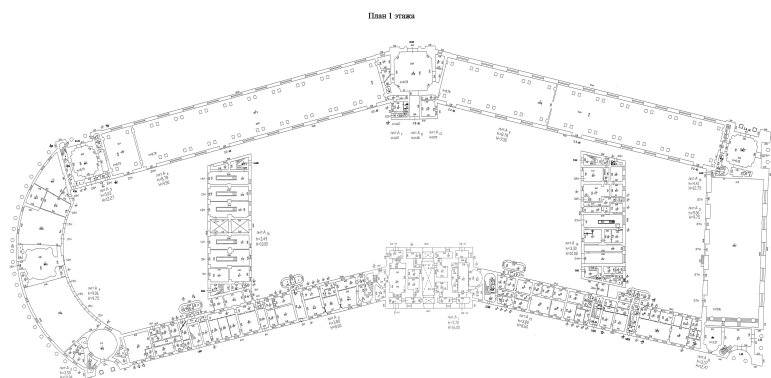
Всего разделов: 4

Всего листов выписки: 99

29.04.2022г.

Кадастровый номер: 78:31:0001185:1010

Номер этажа (этажей): 1



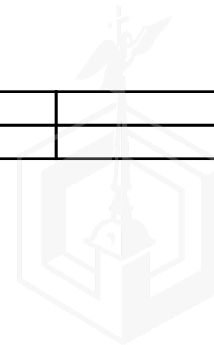
Масштаб 1

полное наименование должности

подпись

инициалы, фамилия

М.П.



Здание

вид объекта недвижимости

Лист № 29 раздела 5

Всего листов раздела 5: 94

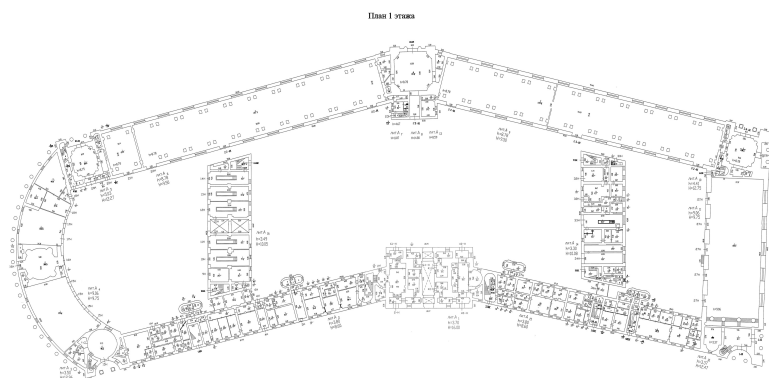
Всего разделов: 4

Всего листов выписки: 99

29.04.2022г.

Кадастровый номер: 78:31:0001185:1010

Номер этажа (этажей): 1



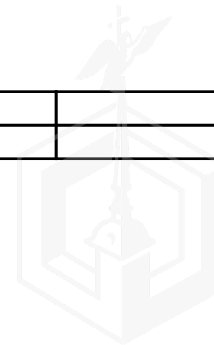
Масштаб 1

полное наименование должности

подпись

инициалы, фамилия

М.П.



Здание

вид объекта недвижимости

Лист № 30 раздела 5

Всего листов раздела 5: 94

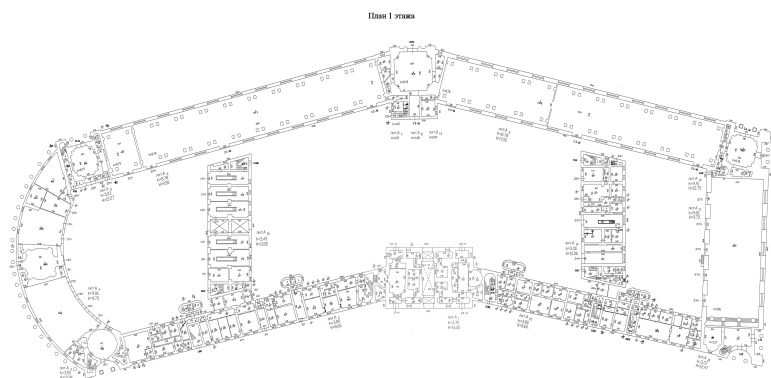
Всего разделов: 4

Всего листов выписки: 99

29.04.2022г.

Кадастровый номер: 78:31:0001185:1010

Номер этажа (этажей): 1



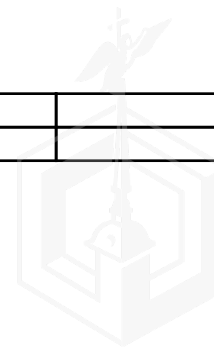
Масштаб 1

полное наименование должности

подпись

инициалы, фамилия

М.П.



Здание

вид объекта недвижимости

Лист № 31 раздела 5

Всего листов раздела 5: 94

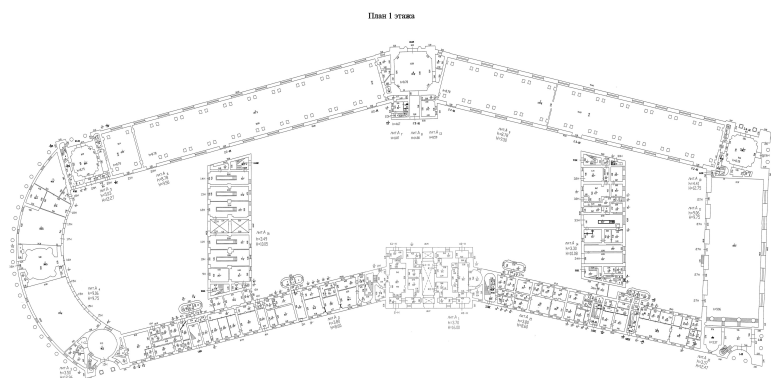
Всего разделов: 4

Всего листов выписки: 99

29.04.2022г.

Кадастровый номер: 78:31:0001185:1010

Номер этажа (этажей): 1



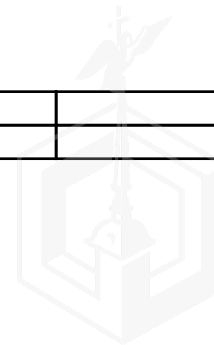
Масштаб 1

полное наименование должности

подпись

инициалы, фамилия

М.П.



Здание

вид объекта недвижимости

Лист № 32 раздела 5

Всего листов раздела 5: 94

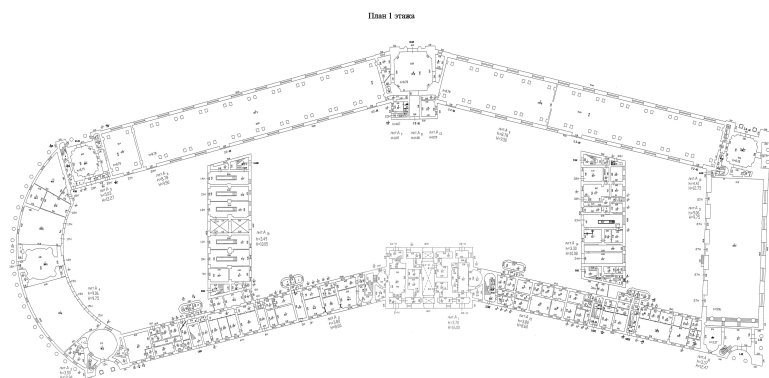
Всего разделов: 4

Всего листов выписки: 99

29.04.2022г.

Кадастровый номер: 78:31:0001185:1010

Номер этажа (этажей): 1



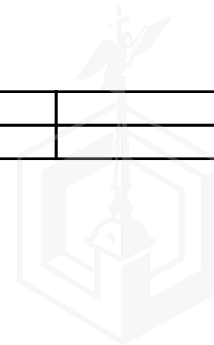
Масштаб 1

полное наименование должности

подпись

инициалы, фамилия

М.П.





Здание

вид объекта недвижимости

Лист № 33 раздела 5

Всего листов раздела 5: 94

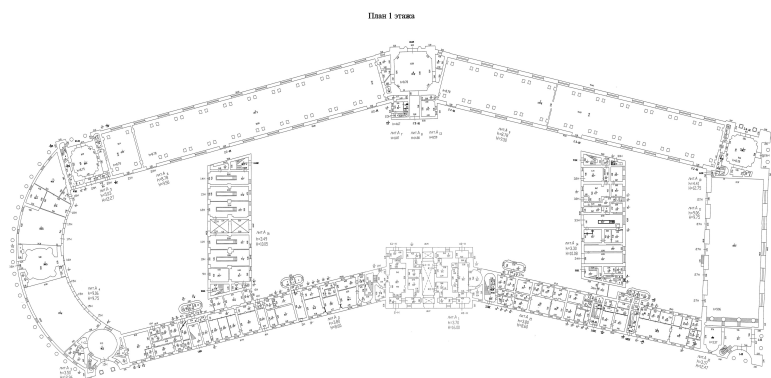
Всего разделов: 4

Всего листов выписки: 99

29.04.2022г.

Кадастровый номер: 78:31:0001185:1010

Номер этажа (этажей): 1



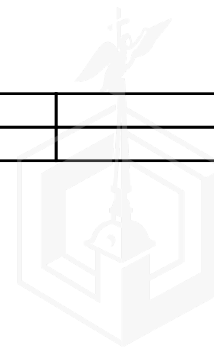
Масштаб 1

полное наименование должности

подпись

инициалы, фамилия

М.П.



Здание

вид объекта недвижимости

Лист № 34 раздела 5

Всего листов раздела 5: 94

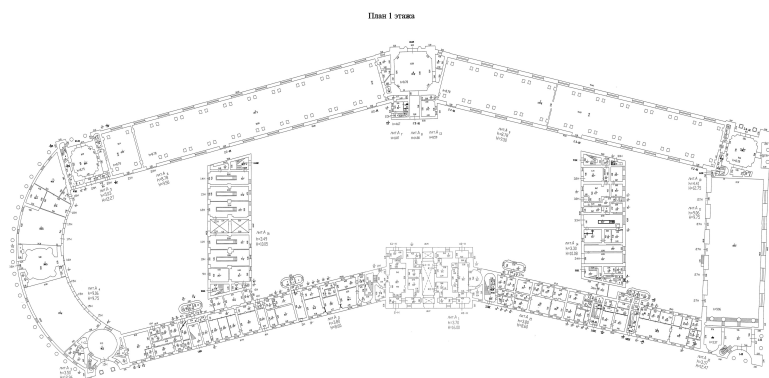
Всего разделов: 4

Всего листов выписки: 99

29.04.2022г.

Кадастровый номер: 78:31:0001185:1010

Номер этажа (этажей): 1



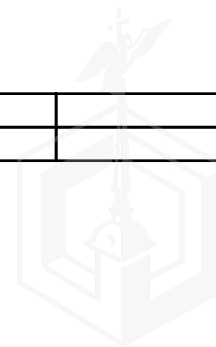
Масштаб 1

полное наименование должности

подпись

инициалы, фамилия

М.П.



Здание

вид объекта недвижимости

Лист № 35 раздела 5

Всего листов раздела 5: 94

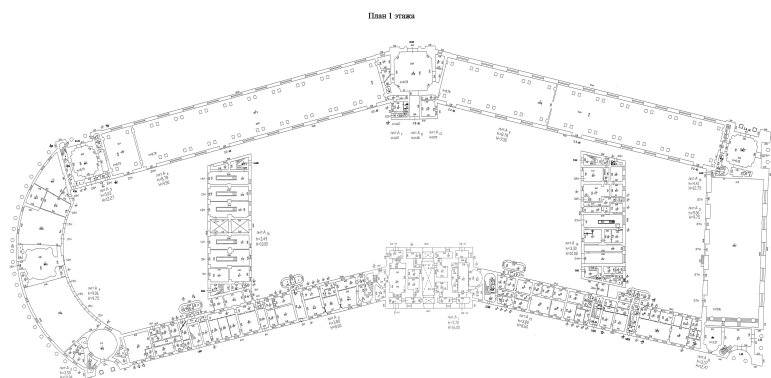
Всего разделов: 4

Всего листов выписки: 99

29.04.2022г.

Кадастровый номер: 78:31:0001185:1010

Номер этажа (этажей): 1



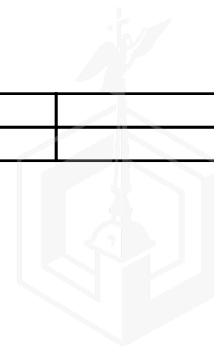
Масштаб 1

полное наименование должности

подпись

инициалы, фамилия

М.П.



Здание

вид объекта недвижимости

Лист № 36 раздела 5

Всего листов раздела 5: 94

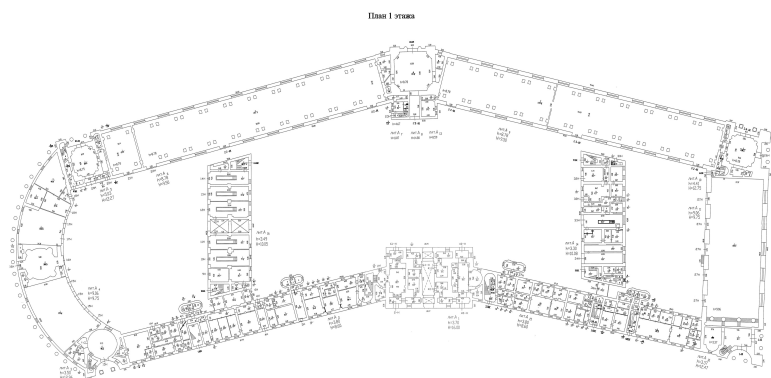
Всего разделов: 4

Всего листов выписки: 99

29.04.2022г.

Кадастровый номер: 78:31:0001185:1010

Номер этажа (этажей): 1



Актуальные сведения по состоянию на 29.12.2012

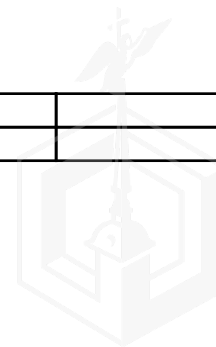
Масштаб 1

полное наименование должности

подпись

инициалы, фамилия

М.П.



Здание

вид объекта недвижимости

Лист № 37 раздела 5

Всего листов раздела 5: 94

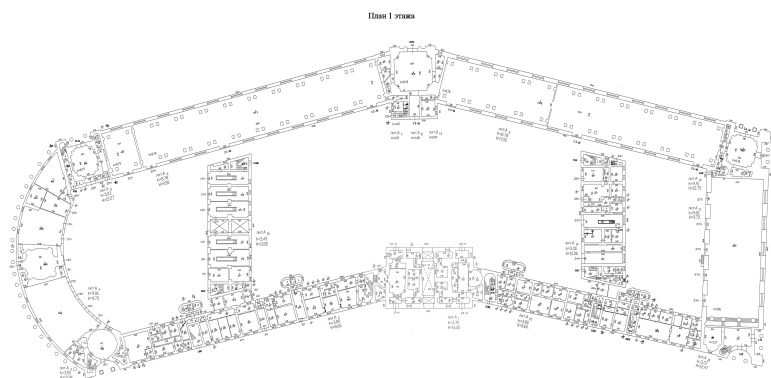
Всего разделов: 4

Всего листов выписки: 99

29.04.2022г.

Кадастровый номер: 78:31:0001185:1010

Номер этажа (этажей): 1



Актуальные сведения по состоянию на 29.12.2012

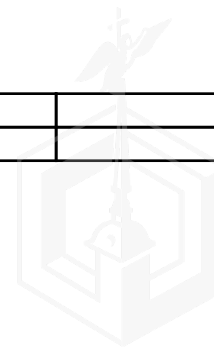
Масштаб 1

полное наименование должности

подпись

инициалы, фамилия

М.П.



Здание

вид объекта недвижимости

Лист № 38 раздела 5

Всего листов раздела 5: 94

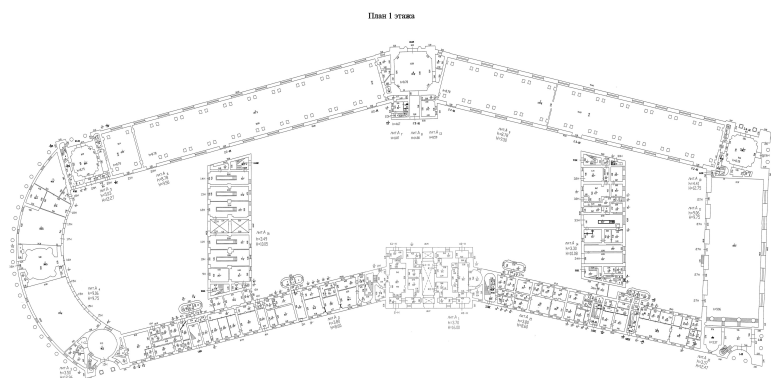
Всего разделов: 4

Всего листов выписки: 99

29.04.2022г.

Кадастровый номер: 78:31:0001185:1010

Номер этажа (этажей): 1



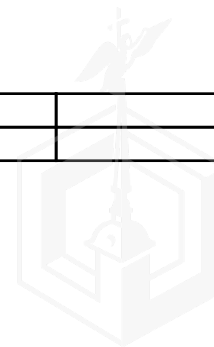
Масштаб 1

полное наименование должности

подпись

инициалы, фамилия

М.П.



Здание

вид объекта недвижимости

Лист № 39 раздела 5

Всего листов раздела 5: 94

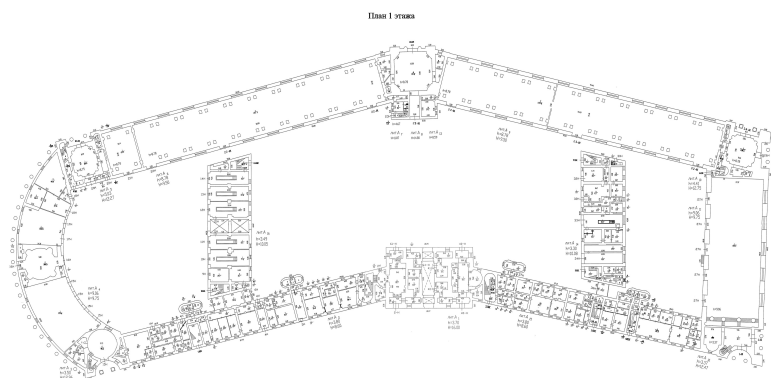
Всего разделов: 4

Всего листов выписки: 99

29.04.2022г.

Кадастровый номер: 78:31:0001185:1010

Номер этажа (этажей): 1



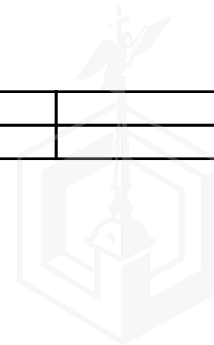
Масштаб 1

полное наименование должности

подпись

инициалы, фамилия

М.П.





Здание

вид объекта недвижимости

Лист № 40 раздела 5

Всего листов раздела 5: 94

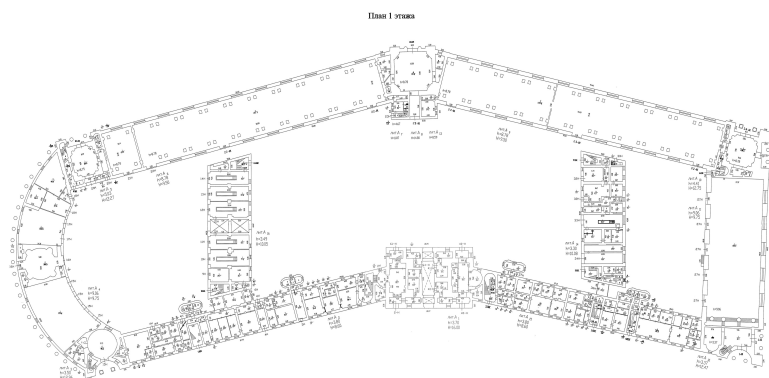
Всего разделов: 4

Всего листов выписки: 99

29.04.2022г.

Кадастровый номер: 78:31:0001185:1010

Номер этажа (этажей): 1



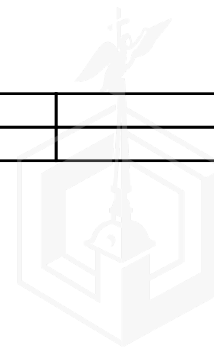
Масштаб 1

полное наименование должности

подпись

инициалы, фамилия

М.П.



Здание

вид объекта недвижимости

Лист № 41 раздела 5

Всего листов раздела 5: 94

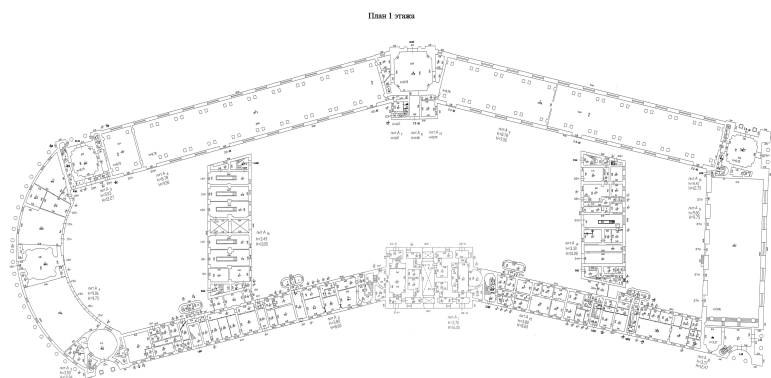
Всего разделов: 4

Всего листов выписки: 99

29.04.2022г.

Кадастровый номер: 78:31:0001185:1010

Номер этажа (этажей): 1



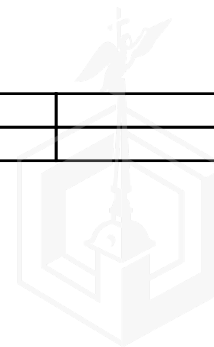
Масштаб 1

полное наименование должности

подпись

инициалы, фамилия

М.П.



Здание

вид объекта недвижимости

Лист № 42 раздела 5

Всего листов раздела 5: 94

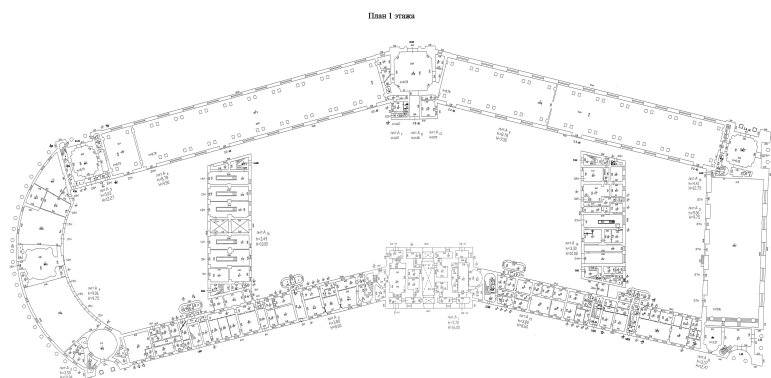
Всего разделов: 4

Всего листов выписки: 99

29.04.2022г.

Кадастровый номер: 78:31:0001185:1010

Номер этажа (этажей): 1



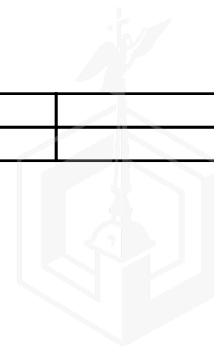
Масштаб 1

полное наименование должности

подпись

инициалы, фамилия

М.П.



Здание

вид объекта недвижимости

Лист № 43 раздела 5

Всего листов раздела 5: 94

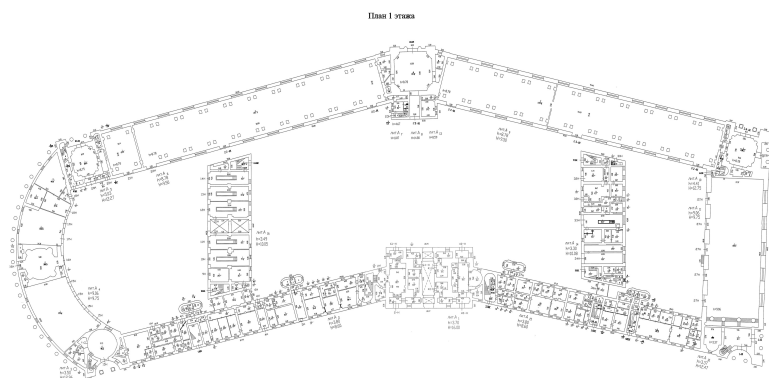
Всего разделов: 4

Всего листов выписки: 99

29.04.2022г.

Кадастровый номер: 78:31:0001185:1010

Номер этажа (этажей): 1



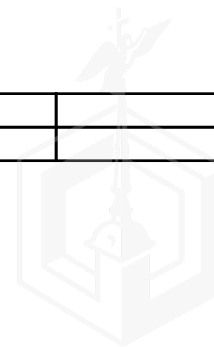
Масштаб 1

полное наименование должности

подпись

инициалы, фамилия

М.П.



Здание

вид объекта недвижимости

Лист № 44 раздела 5

Всего листов раздела 5: 94

Всего разделов: 4

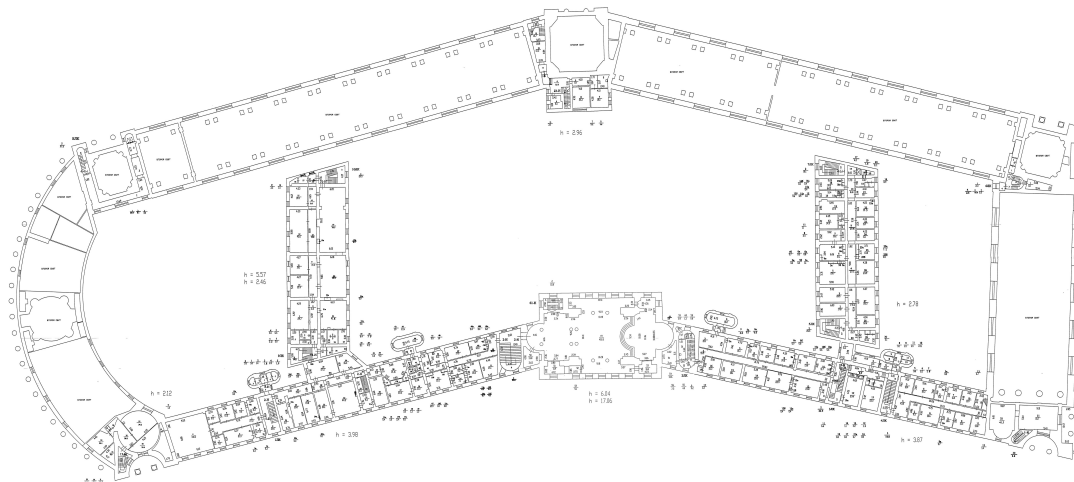
Всего листов выписки: 99

29.04.2022г.

Кадастровый номер: 78:31:0001185:1010

Номер этажа (этажей): 2

План 2 этажа



Актуальные сведения по состоянию на 29.12.2012

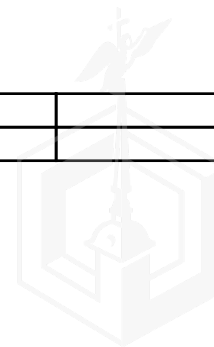
Масштаб 1

полное наименование должности

подпись

инициалы, фамилия

М.П.



Здание

вид объекта недвижимости

Лист № 45 раздела 5

Всего листов раздела 5: 94

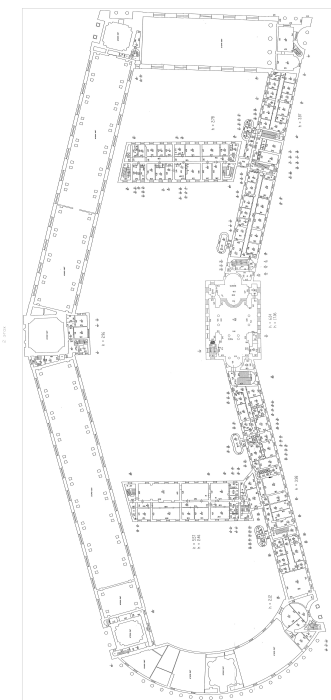
Всего разделов: 4

Всего листов выписки: 99

29.04.2022г.

Кадастровый номер: 78:31:0001185:1010

Номер этажа (этажей): 2



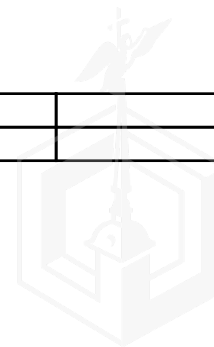
Масштаб 1

полное наименование должности

подпись

инициалы, фамилия

М.П.



Здание

вид объекта недвижимости

Лист № 46 раздела 5

Всего листов раздела 5: 94

Всего разделов: 4

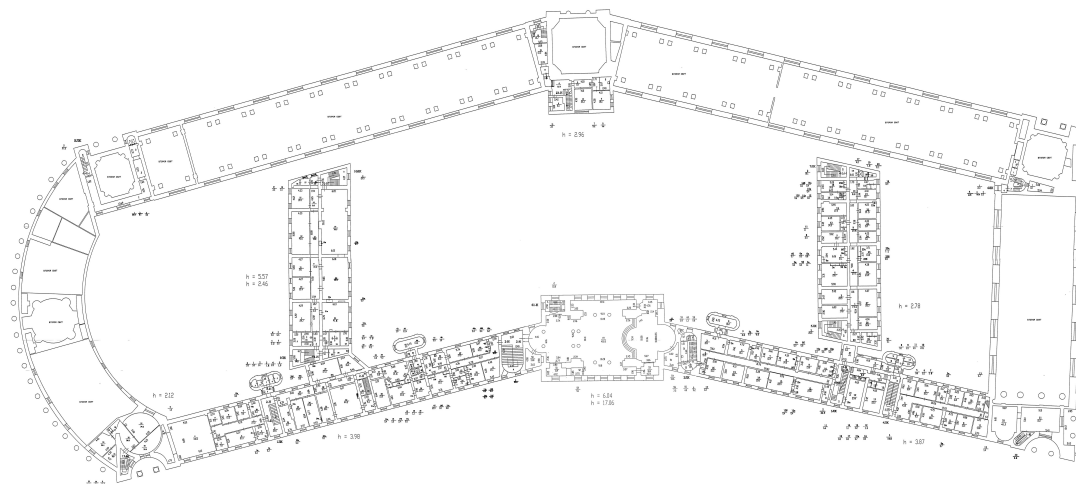
Всего листов выписки: 99

29.04.2022г.

Кадастровый номер: 78:31:0001185:1010

Номер этажа (этажей): 2

План 2 этажа



Актуальные сведения по состоянию на 29.12.2012

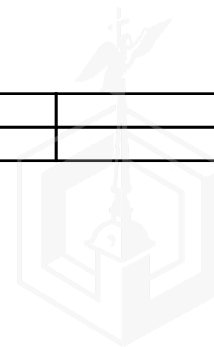
Масштаб 1

полное наименование должности

подпись

инициалы, фамилия

М.П.





Здание

вид объекта недвижимости

Лист № 47 раздела 5

Всего листов раздела 5: 94

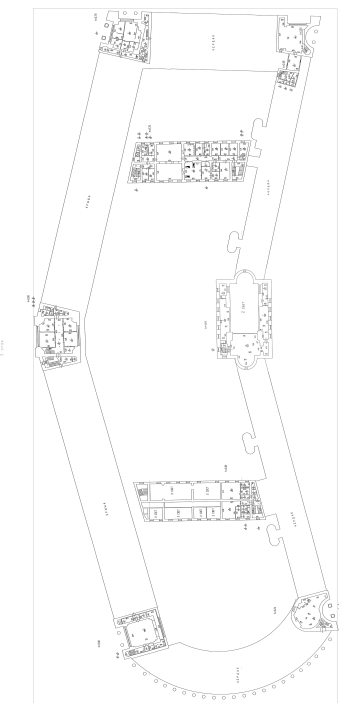
Всего разделов: 4

Всего листов выписки: 99

29.04.2022г.

Кадастровый номер: 78:31:0001185:1010

Номер этажа (этажей): 3



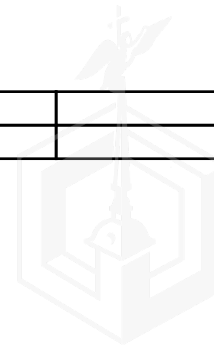
Масштаб 1

полное наименование должности

подпись

инициалы, фамилия

М.П.



Здание

вид объекта недвижимости

Лист № 48 раздела 5

Всего листов раздела 5: 94

Всего разделов: 4

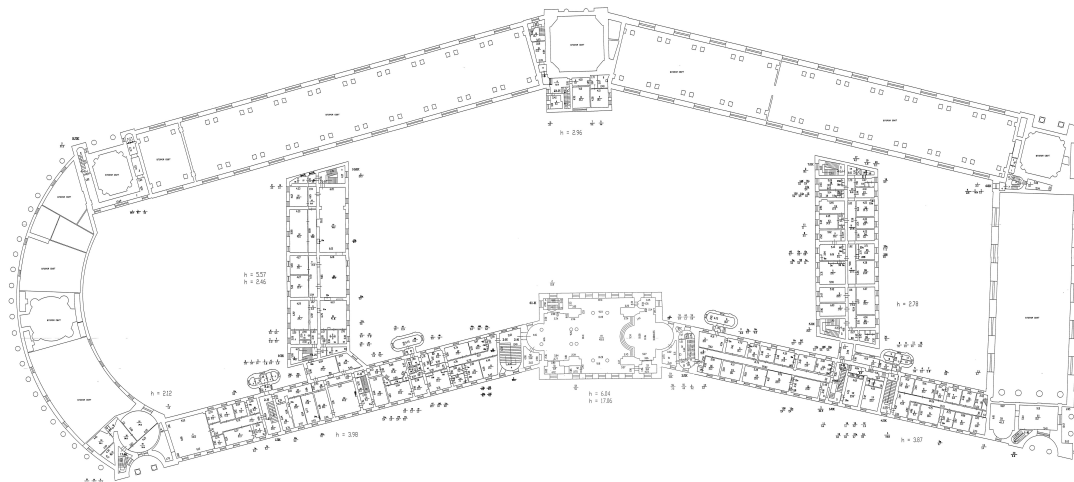
Всего листов выписки: 99

29.04.2022г.

Кадастровый номер: 78:31:0001185:1010

Номер этажа (этажей): 2

План 2 этажа



Актуальные сведения по состоянию на 29.12.2012

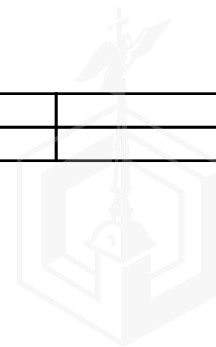
Масштаб 1

полное наименование должности

подпись

инициалы, фамилия

М.П.



Здание

вид объекта недвижимости

Лист № 49 раздела 5

Всего листов раздела 5: 94

Всего разделов: 4

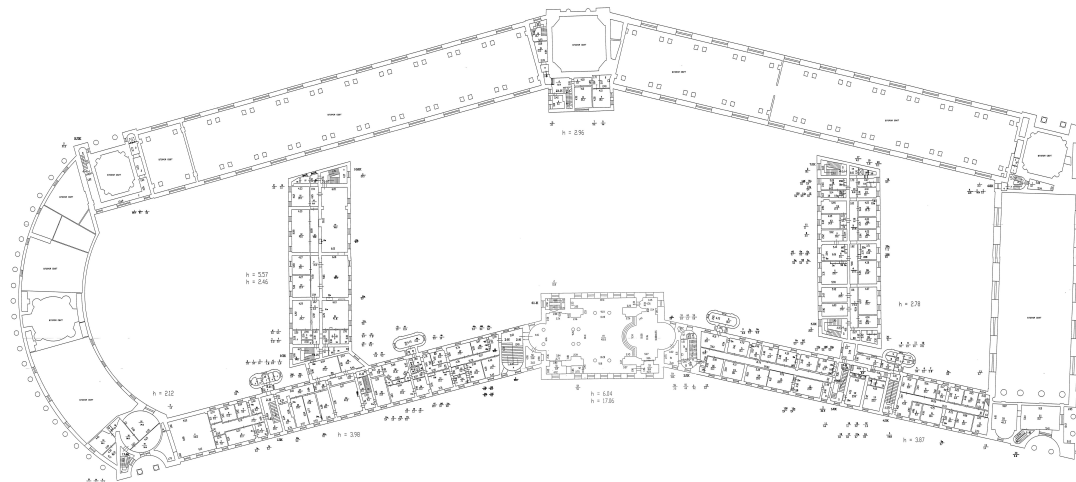
Всего листов выписки: 99

29.04.2022г.

Кадастровый номер: 78:31:0001185:1010

Номер этажа (этажей): 2

План 2 этажа



Актуальные сведения по состоянию на 29.12.2012

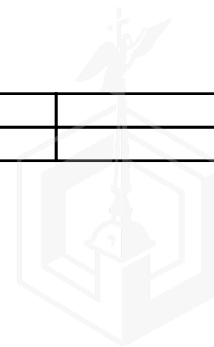
Масштаб 1

полное наименование должности

подпись

инициалы, фамилия

М.П.



Здание

вид объекта недвижимости

Лист № 50 раздела 5

Всего листов раздела 5: 94

Всего разделов: 4

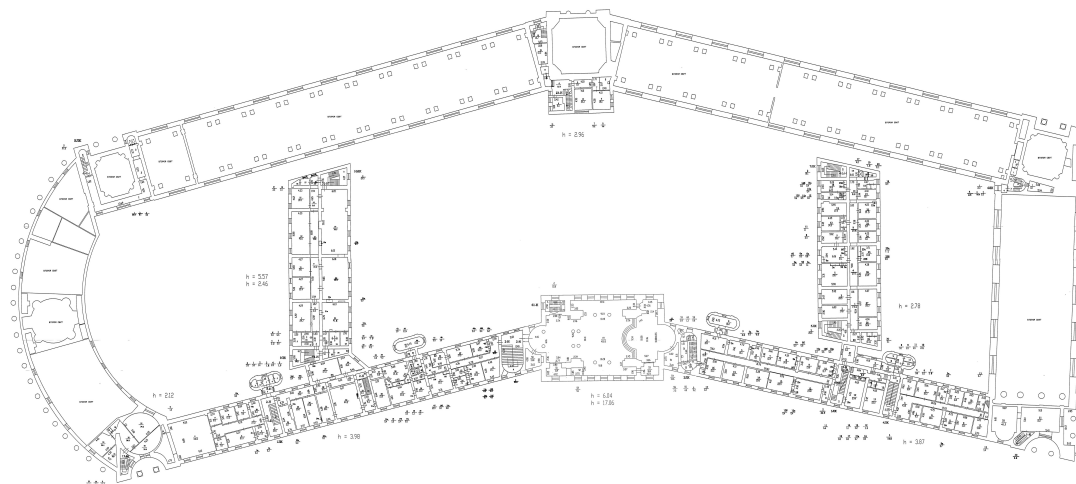
Всего листов выписки: 99

29.04.2022г.

Кадастровый номер: 78:31:0001185:1010

Номер этажа (этажей): 2

План 2 этажа



Актуальные сведения по состоянию на 29.12.2012

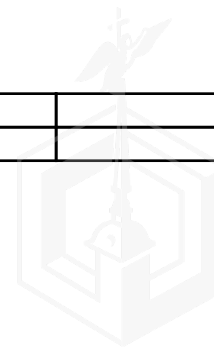
Масштаб 1

полное наименование должности

подпись

инициалы, фамилия

М.П.



Здание

вид объекта недвижимости

Лист № 51 раздела 5

Всего листов раздела 5: 94

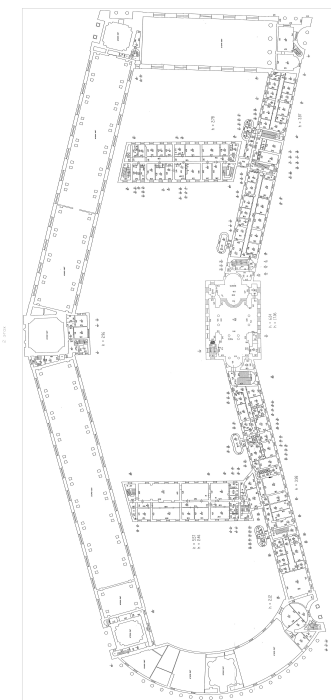
Всего разделов: 4

Всего листов выписки: 99

29.04.2022г.

Кадастровый номер: 78:31:0001185:1010

Номер этажа (этажей): 2



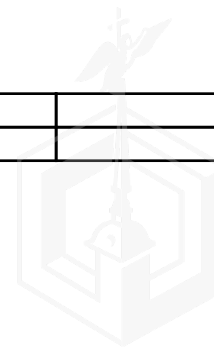
Масштаб 1

полное наименование должности

подпись

инициалы, фамилия

М.П.



Здание

вид объекта недвижимости

Лист № 52 раздела 5

Всего листов раздела 5: 94

Всего разделов: 4

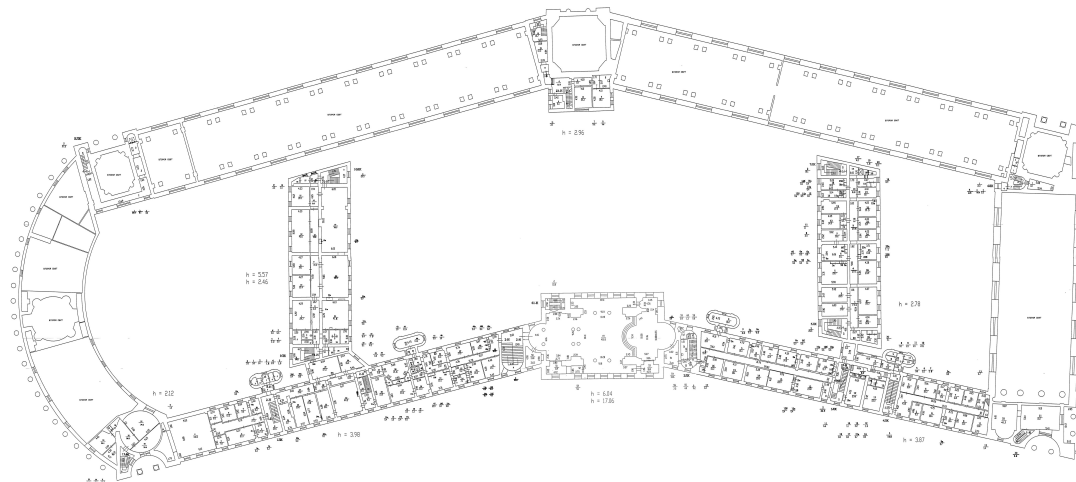
Всего листов выписки: 99

29.04.2022г.

Кадастровый номер: 78:31:0001185:1010

Номер этажа (этажей): 2

План 2 этажа



Актуальные сведения по состоянию на 29.12.2012

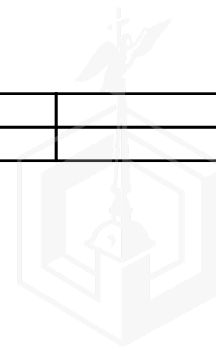
Масштаб 1

полное наименование должности

подпись

инициалы, фамилия

М.П.



Здание

вид объекта недвижимости

Лист № 53 раздела 5

Всего листов раздела 5: 94

Всего разделов: 4

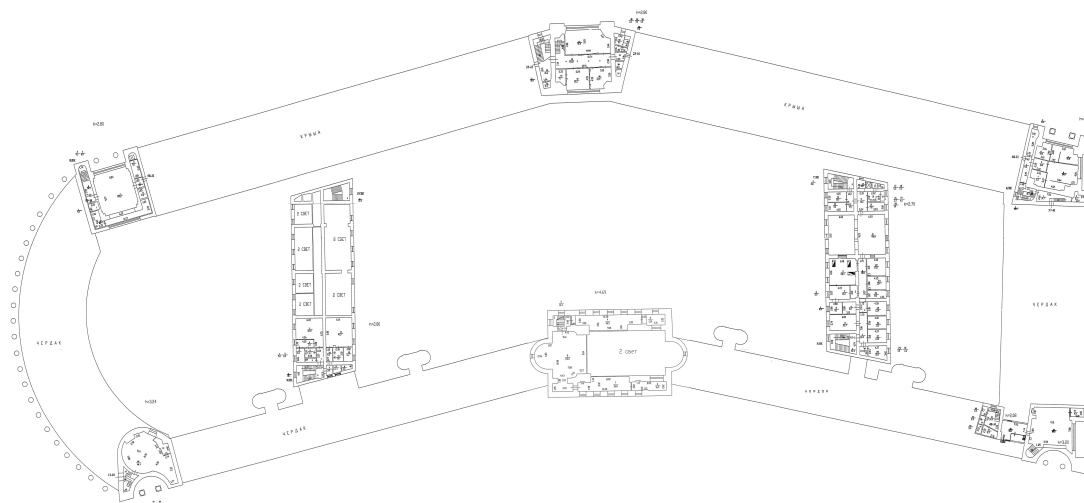
Всего листов выписки: 99

29.04.2022г.

Кадастровый номер: 78:31:0001185:1010

Номер этажа (этажей): 3

План 3 этажа



Актуальные сведения по состоянию на 29.12.2012

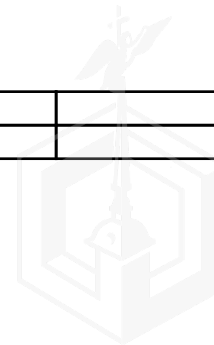
Масштаб 1

полное наименование должности

ПОДПИСЬ

инициалы, фамилия

М.П.





Здание

вид объекта недвижимости

Лист № 54 раздела 5

Всего листов раздела 5: 94

Всего разделов: 4

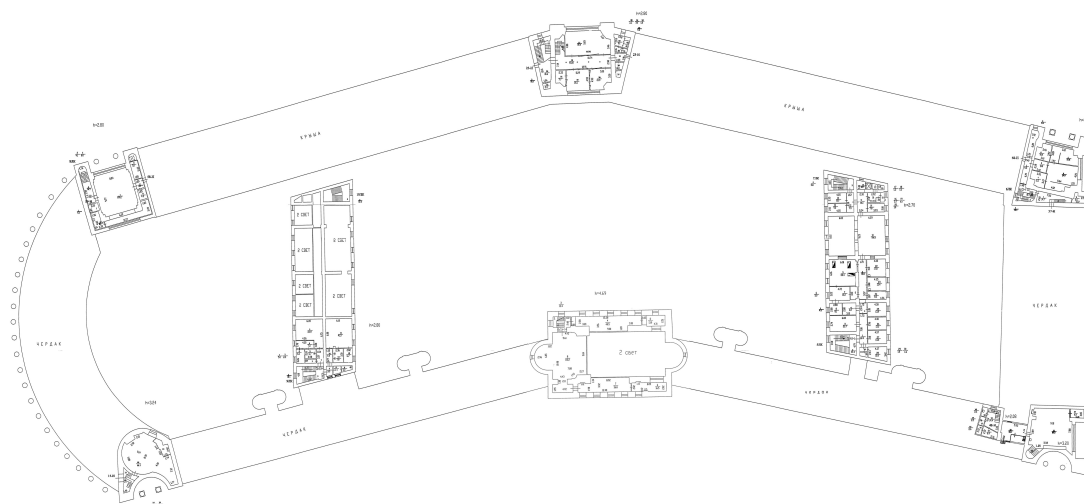
Всего листов выписки: 99

29.04.2022г.

Кадастровый номер: 78:31:0001185:1010

Номер этажа (этажей): 3

План 3 этажа



Актуальные сведения по состоянию на 29.12.2012

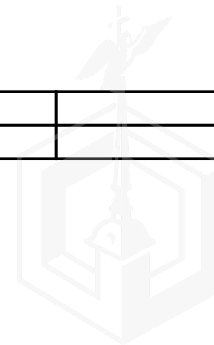
Масштаб 1

полное наименование должности

ПОДПИСЬ

инициалы, фамилия

М.П.



Здание

вид объекта недвижимости

Лист № 55 раздела 5

Всего листов раздела 5: 94

Всего разделов: 4

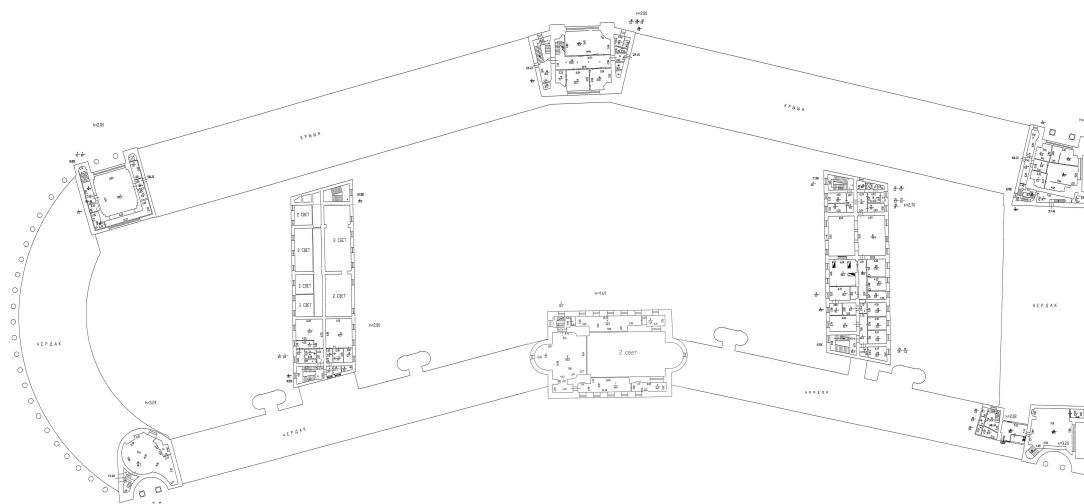
Всего листов выписки: 99

29.04.2022г.

Кадастровый номер: 78:31:0001185:1010

Номер этажа (этажей): 3

План 3 этажа



Актуальные сведения по состоянию на 29.12.2012

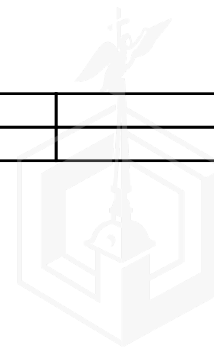
Масштаб 1

полное наименование должности

ПОДПИСЬ

инициалы, фамилия

М.П.



Здание

вид объекта недвижимости

Лист № 56 раздела 5

Всего листов раздела 5: 94

Всего разделов: 4

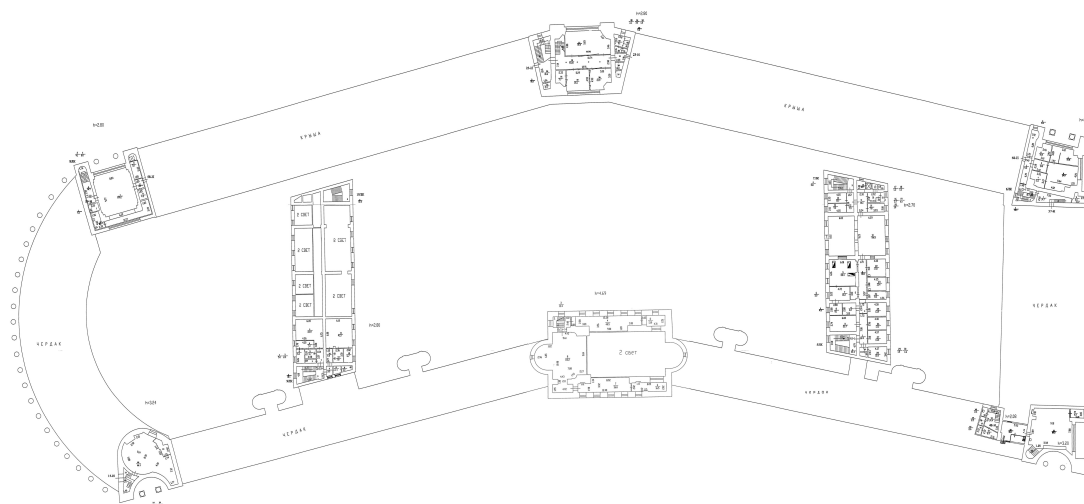
Всего листов выписки: 99

29.04.2022г.

Кадастровый номер: 78:31:0001185:1010

Номер этажа (этажей): 3

План 3 этажа



Актуальные сведения по состоянию на 29.12.2012

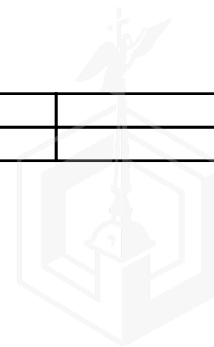
Масштаб 1

полное наименование должности

подпись

инициалы, фамилия

М.П.



Здание

вид объекта недвижимости

Лист № 57 раздела 5

Всего листов раздела 5: 94

Всего разделов: 4

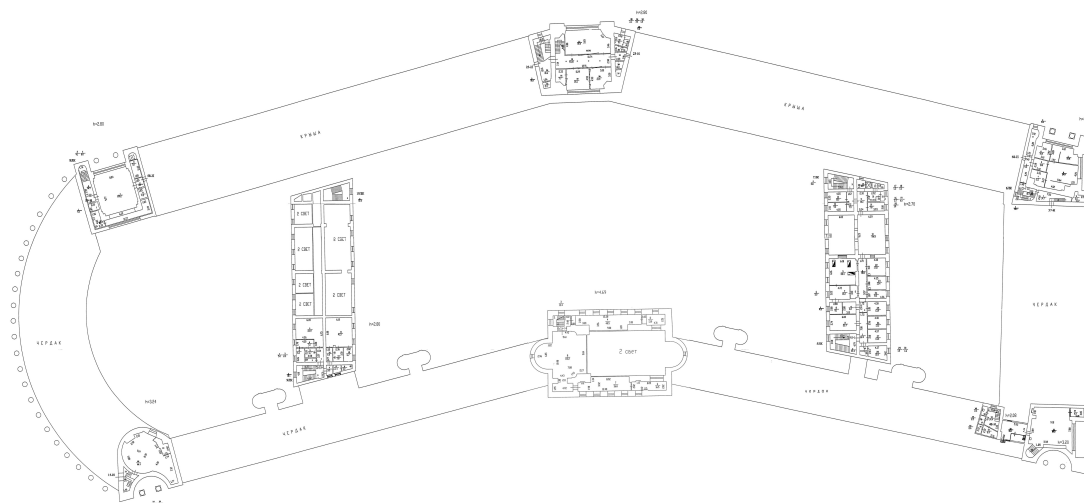
Всего листов выписки: 99

29.04.2022г.

Кадастровый номер: 78:31:0001185:1010

Номер этажа (этажей): 3

План 3 этажа



Актуальные сведения по состоянию на 29.12.2012

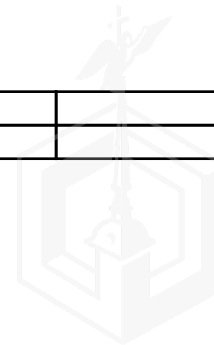
Масштаб 1

полное наименование должности

ПОДПИСЬ

инициалы, фамилия

М.П.



Здание

вид объекта недвижимости

Лист № 58 раздела 5

Всего листов раздела 5: 94

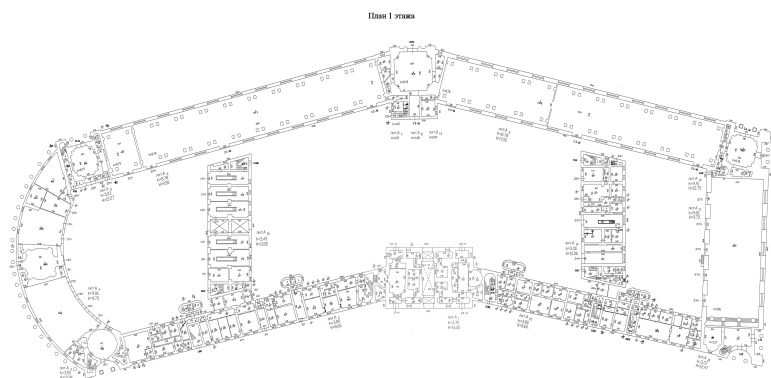
Всего разделов: 4

Всего листов выписки: 99

29.04.2022г.

Кадастровый номер: 78:31:0001185:1010

Номер этажа (этажей): 1



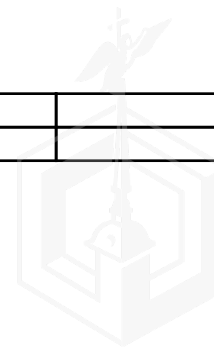
Масштаб 1

полное наименование должности

подпись

инициалы, фамилия

М.П.



Здание

вид объекта недвижимости

Лист № 59 раздела 5

Всего листов раздела 5: 94

Всего разделов: 4

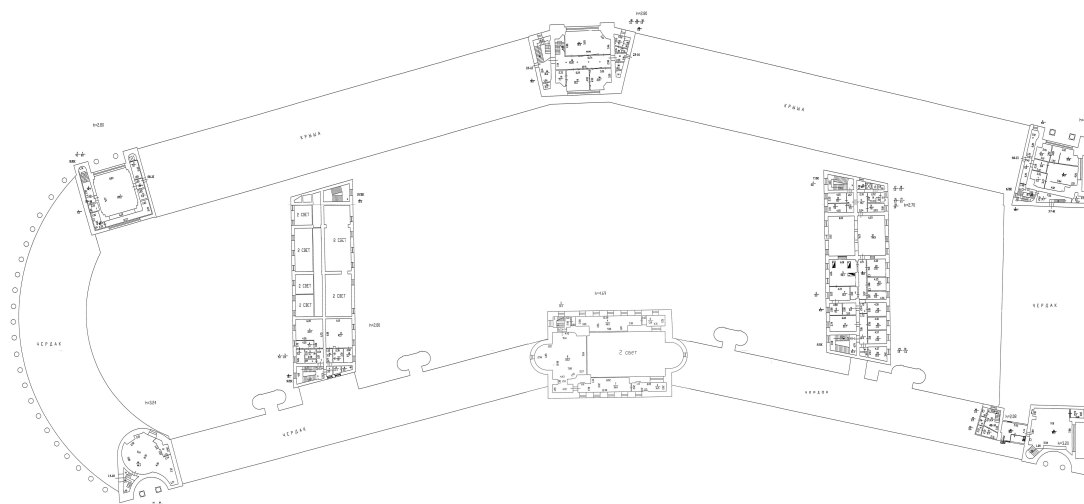
Всего листов выписки: 99

29.04.2022г.

Кадастровый номер: 78:31:0001185:1010

Номер этажа (этажей): 3

План 3 этажа



Актуальные сведения по состоянию на 29.12.2012

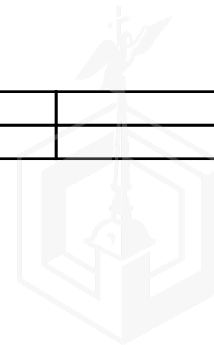
Масштаб 1

полное наименование должности

ПОДПИСЬ

инициалы, фамилия

М.П.



Здание

вид объекта недвижимости

Лист № 60 раздела 5

Всего листов раздела 5: 94

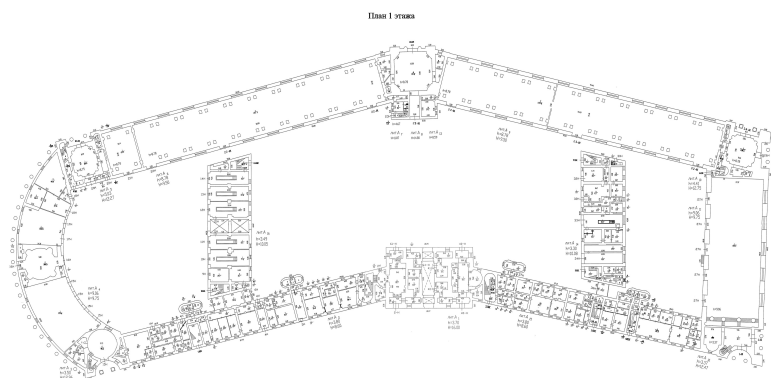
Всего разделов: 4

Всего листов выписки: 99

29.04.2022г.

Кадастровый номер: 78:31:0001185:1010

Номер этажа (этажей): 1



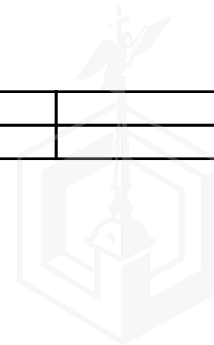
Масштаб 1

полное наименование должности

подпись

инициалы, фамилия

М.П.





Здание

вид объекта недвижимости

Лист № 61 раздела 5

Всего листов раздела 5: 94

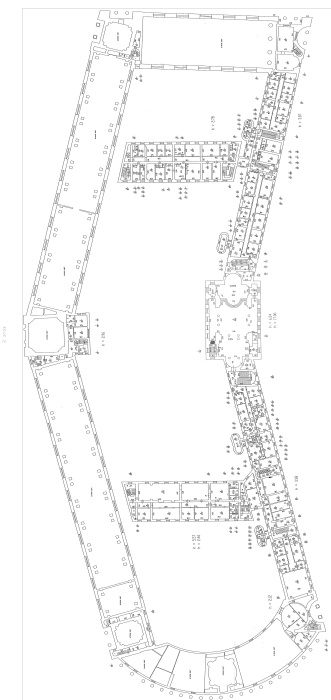
Всего разделов: 4

Всего листов выписки: 99

29.04.2022г.

Кадастровый номер: 78:31:0001185:1010

Номер этажа (этажей): 2



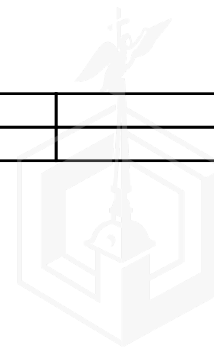
Масштаб 1

полное наименование должности

подпись

инициалы, фамилия

М.П.



Здание

вид объекта недвижимости

Лист № 62 раздела 5

Всего листов раздела 5: 94

Всего разделов: 4

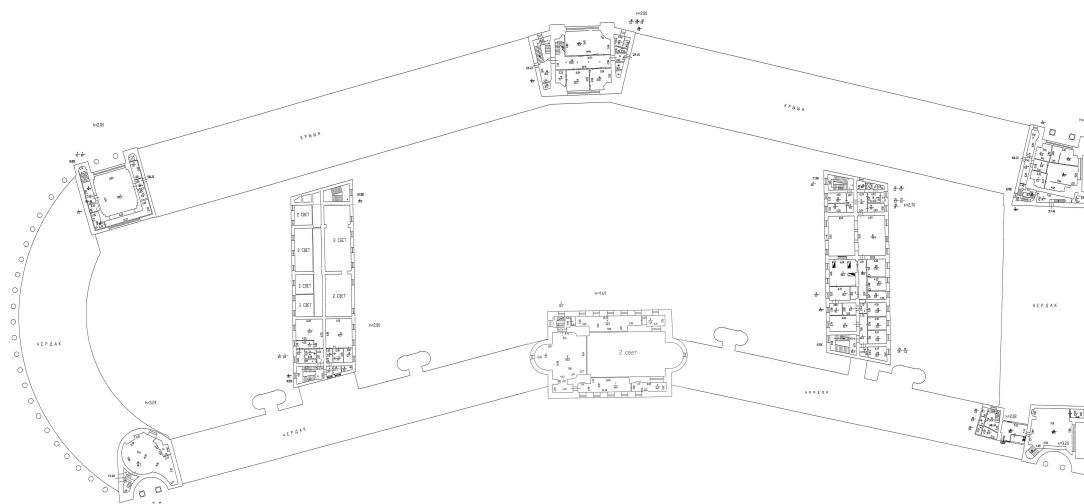
Всего листов выписки: 99

29.04.2022г.

Кадастровый номер: 78:31:0001185:1010

Номер этажа (этажей): 3

План 3 этажа



Актуальные сведения по состоянию на 29.12.2012

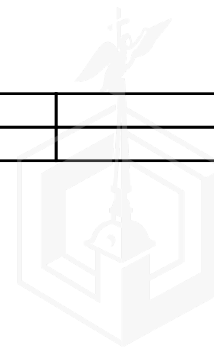
Масштаб 1

полное наименование должности

ПОДПИСЬ

инициалы, фамилия

М.П.



Здание

вид объекта недвижимости

Лист № 63 раздела 5

Всего листов раздела 5: 94

Всего разделов: 4

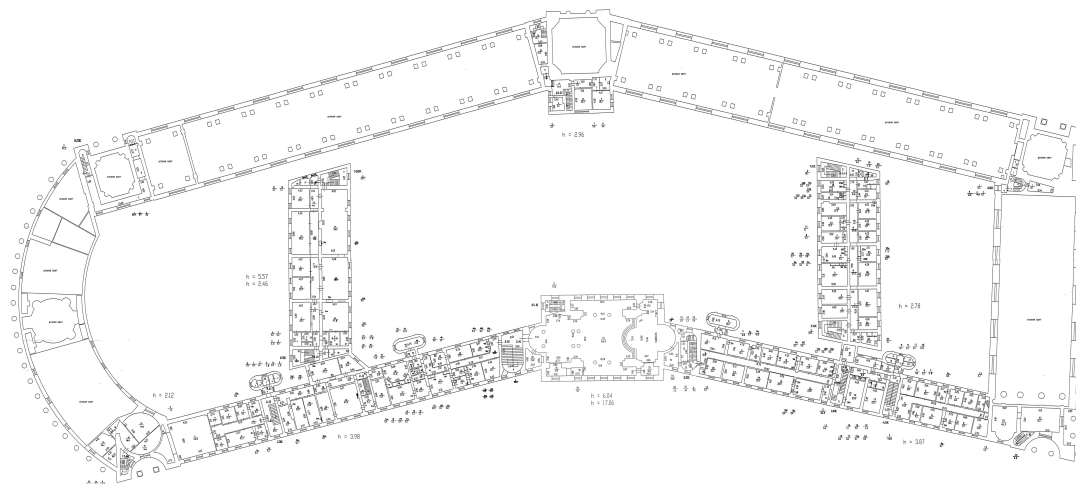
Всего листов выписки: 99

29.04.2022г.

Кадастровый номер: 78:31:0001185:1010

Номер этажа (этажей): 2

План 2 этажа



Актуальные сведения по состоянию на 29.12.2012

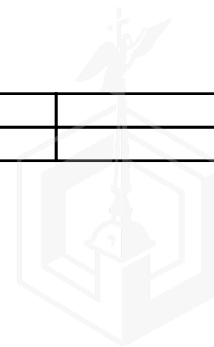
Масштаб 1

полное наименование должности

подпись

инициалы, фамилия

М.П.



Здание

вид объекта недвижимости

Лист № 64 раздела 5

Всего листов раздела 5: 94

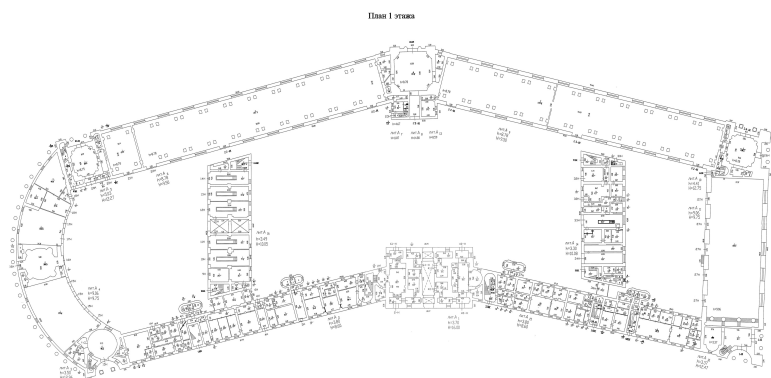
Всего разделов: 4

Всего листов выписки: 99

29.04.2022г.

Кадастровый номер: 78:31:0001185:1010

Номер этажа (этажей): 1



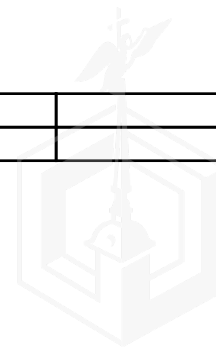
Масштаб 1

полное наименование должности

подпись

инициалы, фамилия

М.П.



Здание

вид объекта недвижимости

Лист № 65 раздела 5

Всего листов раздела 5: 94

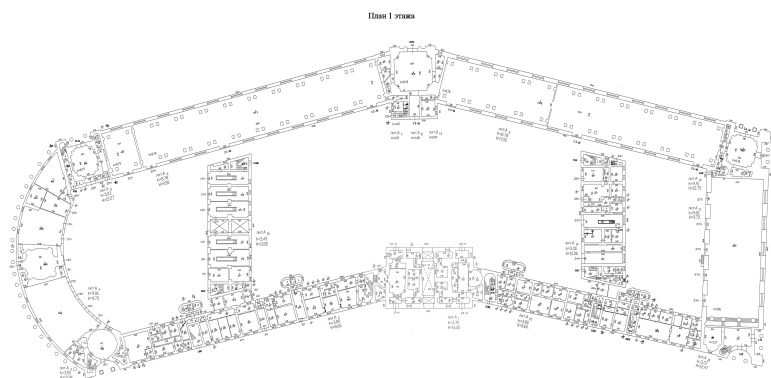
Всего разделов: 4

Всего листов выписки: 99

29.04.2022г.

Кадастровый номер: 78:31:0001185:1010

Номер этажа (этажей): 1



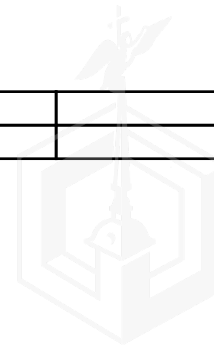
Масштаб 1

полное наименование должности

подпись

инициалы, фамилия

М.П.



Здание

вид объекта недвижимости

Лист № 66 раздела 5

Всего листов раздела 5: 94

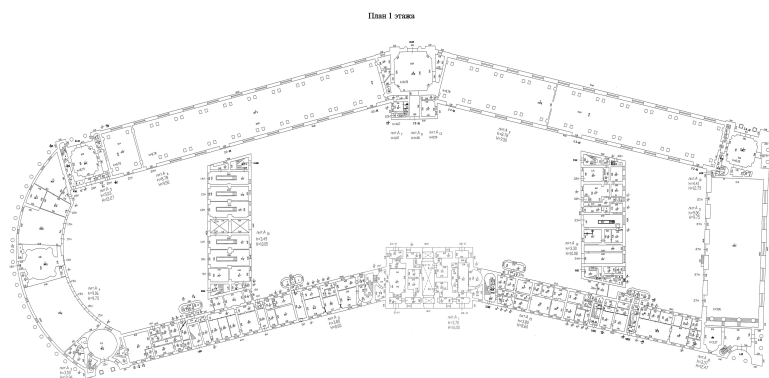
Всего разделов: 4

Всего листов выписки: 99

29.04.2022г.

Кадастровый номер: 78:31:0001185:1010

Номер этажа (этажей): 1



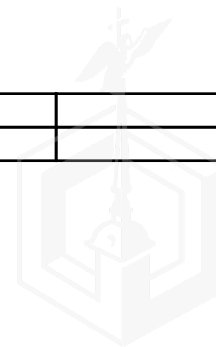
Масштаб 1

полное наименование должности

подпись

инициалы, фамилия

М.П.



Здание

вид объекта недвижимости

Лист № 67 раздела 5

Всего листов раздела 5: 94

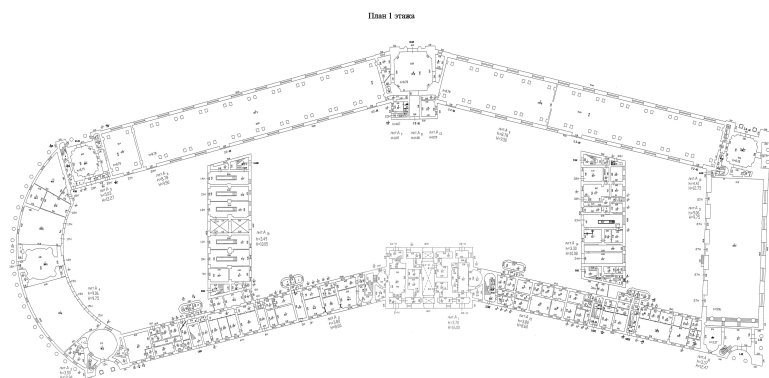
Всего разделов: 4

Всего листов выписки: 99

29.04.2022г.

Кадастровый номер: 78:31:0001185:1010

Номер этажа (этажей): 1



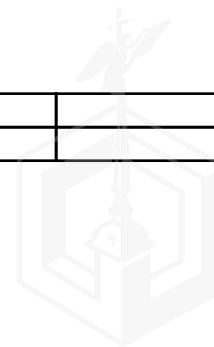
Масштаб 1

полное наименование должности

подпись

инициалы, фамилия

М.П.





Здание

вид объекта недвижимости

Лист № 68 раздела 5

Всего листов раздела 5: 94

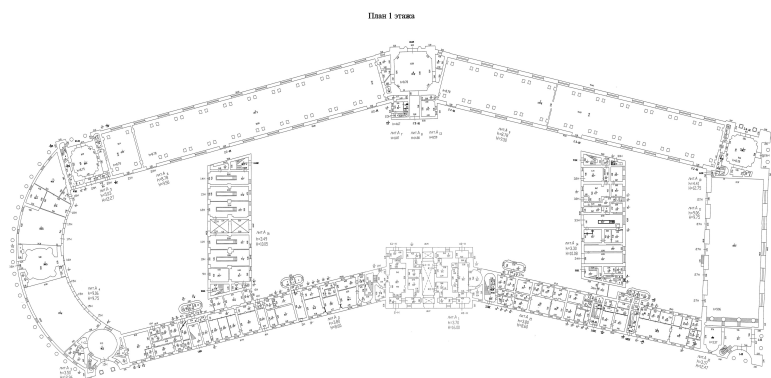
Всего разделов: 4

Всего листов выписки: 99

29.04.2022г.

Кадастровый номер: 78:31:0001185:1010

Номер этажа (этажей): 1



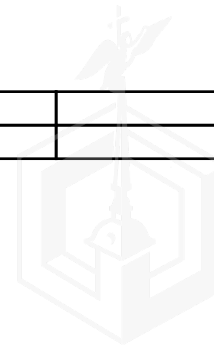
Масштаб 1

полное наименование должности

подпись

инициалы, фамилия

М.П.



Здание

вид объекта недвижимости

Лист № 69 раздела 5

Всего листов раздела 5: 94

Всего разделов: 4

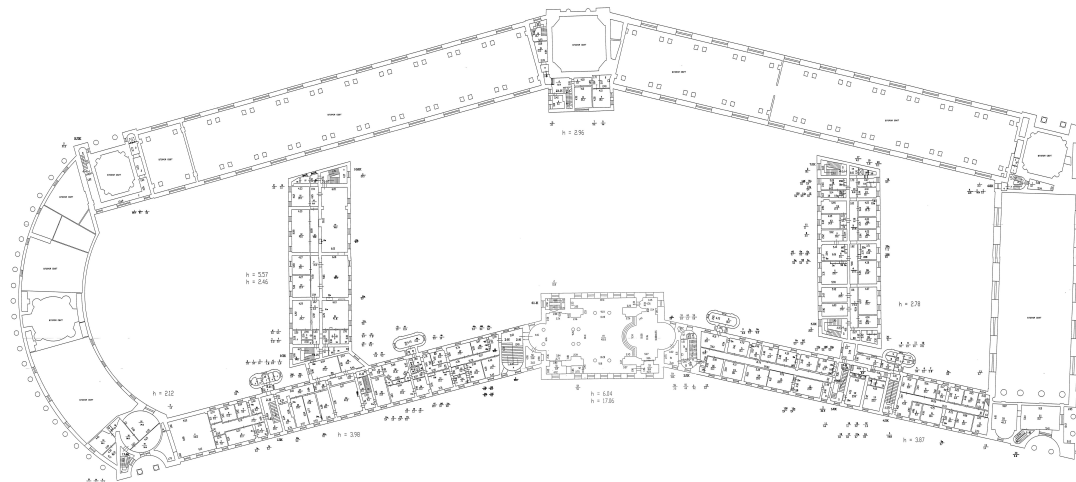
Всего листов выписки: 99

29.04.2022г.

Кадастровый номер: 78:31:0001185:1010

Номер этажа (этажей): 2

План 2 этажа



Актуальные сведения по состоянию на 29.12.2012

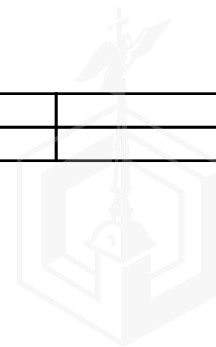
Масштаб 1

полное наименование должности

подпись

инициалы, фамилия

М.П.



Здание

вид объекта недвижимости

Лист № 70 раздела 5

Всего листов раздела 5: 94

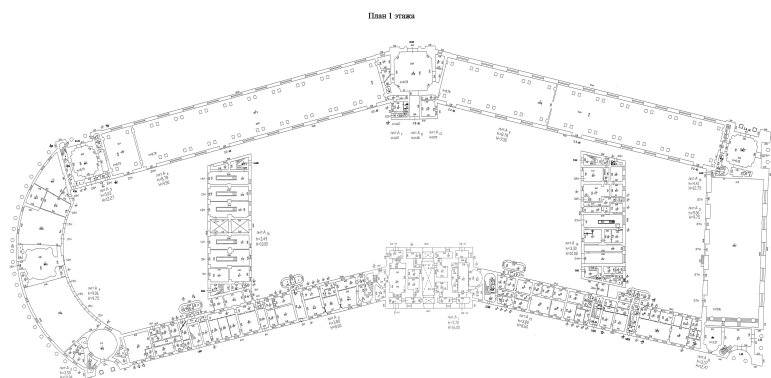
Всего разделов: 4

Всего листов выписки: 99

29.04.2022г.

Кадастровый номер: 78:31:0001185:1010

Номер этажа (этажей): 1



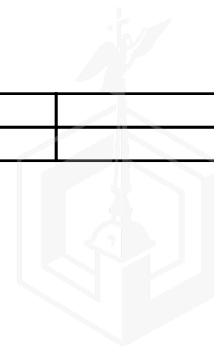
Масштаб 1

полное наименование должности

подпись

инициалы, фамилия

М.П.



Здание

вид объекта недвижимости

Лист № 71 раздела 5

Всего листов раздела 5: 94

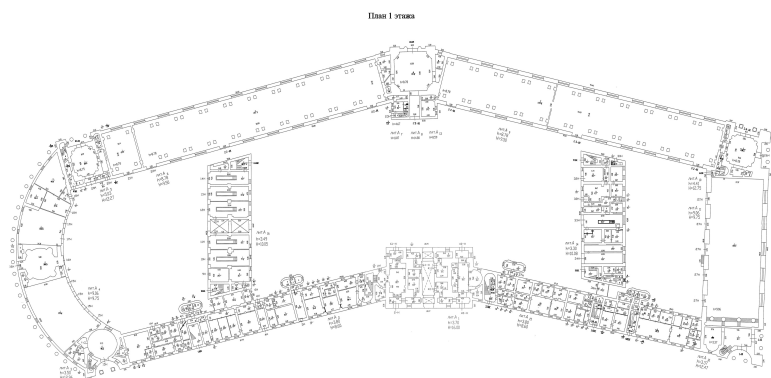
Всего разделов: 4

Всего листов выписки: 99

29.04.2022г.

Кадастровый номер: 78:31:0001185:1010

Номер этажа (этажей): 1



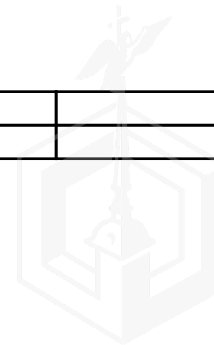
Масштаб 1

полное наименование должности

подпись

инициалы, фамилия

М.П.



Здание

вид объекта недвижимости

Лист № 72 раздела 5

Всего листов раздела 5: 94

Всего разделов: 4

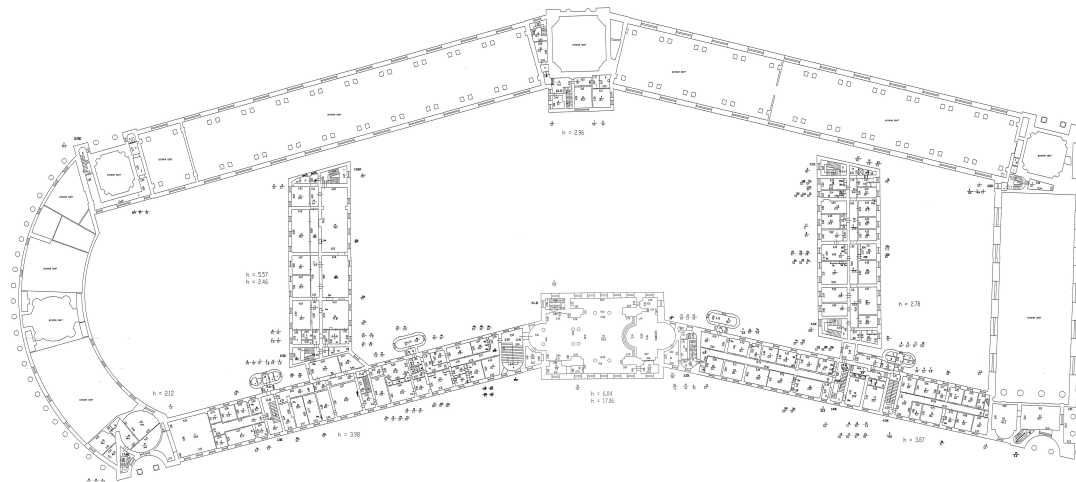
Всего листов выписки: 99

29.04.2022г.

Кадастровый номер: 78:31:0001185:1010

Номер этажа (этажей): 2

План 2 этажа



Актуальные сведения по состоянию на 29.12.2012

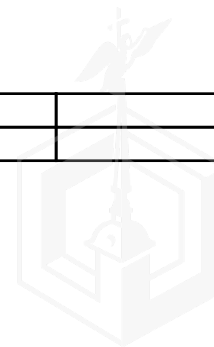
Масштаб 1

полное наименование должности

подпись

инициалы, фамилия

М.П.



Здание

вид объекта недвижимости

Лист № 73 раздела 5

Всего листов раздела 5: 94

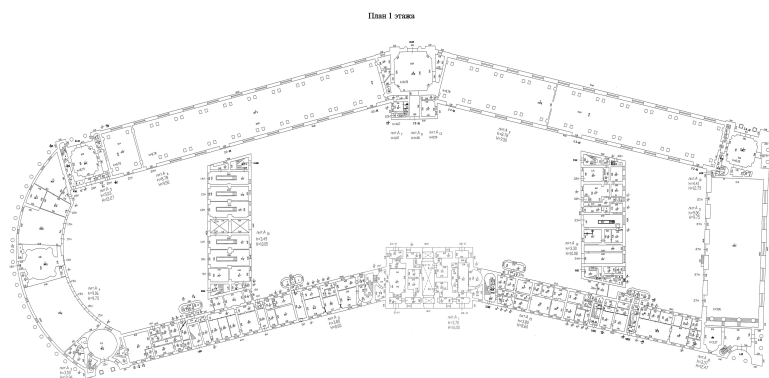
Всего разделов: 4

Всего листов выписки: 99

29.04.2022г.

Кадастровый номер: 78:31:0001185:1010

Номер этажа (этажей): 1



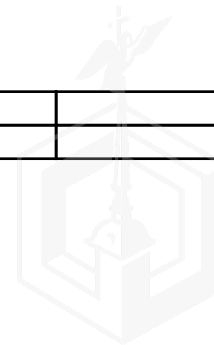
Масштаб 1

полное наименование должности

подпись

инициалы, фамилия

М.П.



Здание

вид объекта недвижимости

Лист № 74 раздела 5

Всего листов раздела 5: 94

Всего разделов: 4

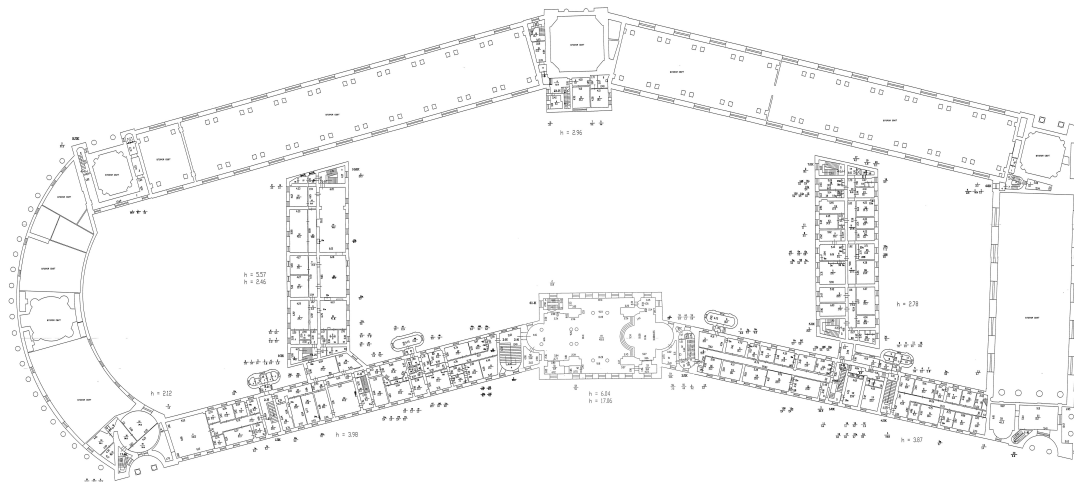
Всего листов выписки: 99

29.04.2022г.

Кадастровый номер: 78:31:0001185:1010

Номер этажа (этажей): 2

План 2 этажа



Актуальные сведения по состоянию на 29.12.2012

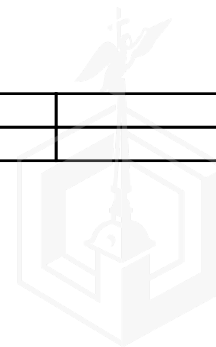
Масштаб 1

полное наименование должности

подпись

инициалы, фамилия

М.П.





Здание

вид объекта недвижимости

Лист № 75 раздела 5

Всего листов раздела 5: 94

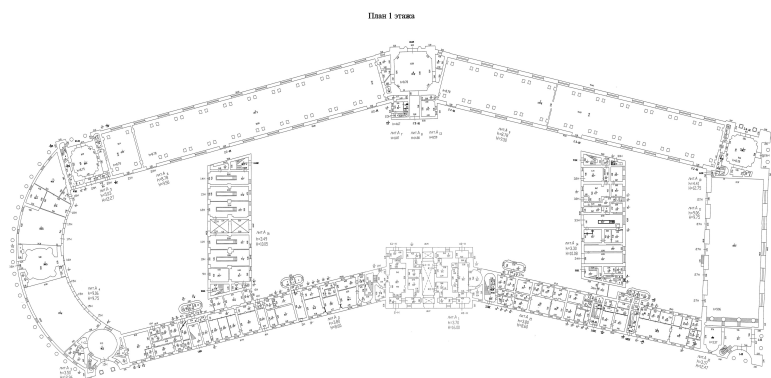
Всего разделов: 4

Всего листов выписки: 99

29.04.2022г.

Кадастровый номер: 78:31:0001185:1010

Номер этажа (этажей): 1



Актуальные сведения по состоянию на 29.12.2012

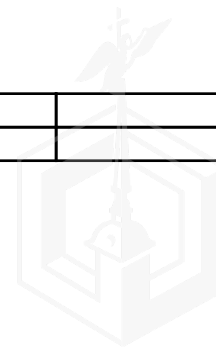
Масштаб 1

полное наименование должности

подпись

инициалы, фамилия

М.П.



Здание

вид объекта недвижимости

Лист № 76 раздела 5

Всего листов раздела 5: 94

Всего разделов: 4

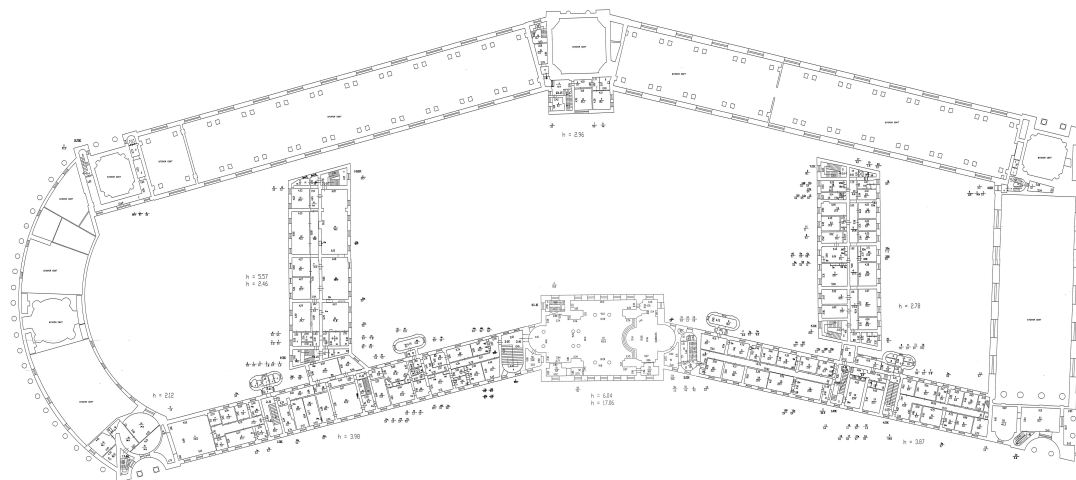
Всего листов выписки: 99

29.04.2022г.

Кадастровый номер: 78:31:0001185:1010

Номер этажа (этажей): 2

План 2 этажа



Актуальные сведения по состоянию на 29.12.2012

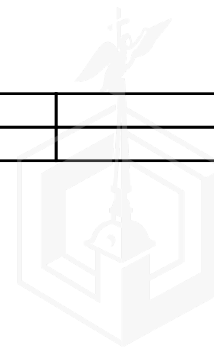
Масштаб 1

полное наименование должности

подпись

инициалы, фамилия

М.П.



Здание

вид объекта недвижимости

Лист № 77 раздела 5

Всего листов раздела 5: 94

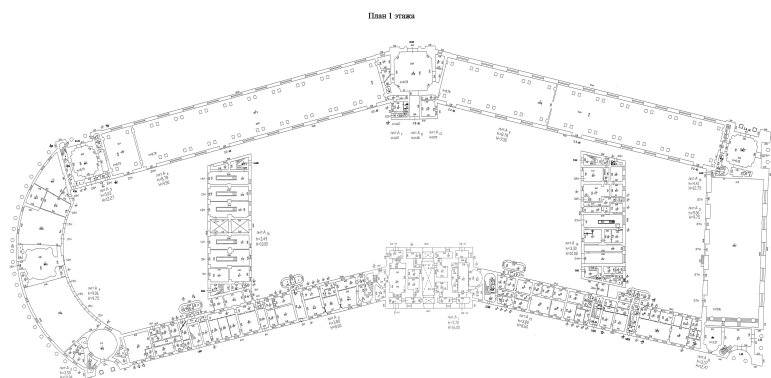
Всего разделов: 4

Всего листов выписки: 99

29.04.2022г.

Кадастровый номер: 78:31:0001185:1010

Номер этажа (этажей): 1



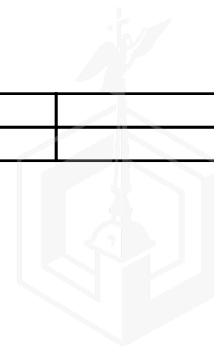
Масштаб 1

полное наименование должности

подпись

инициалы, фамилия

М.П.



Здание

вид объекта недвижимости

Лист № 78 раздела 5

Всего листов раздела 5: 94

Всего разделов: 4

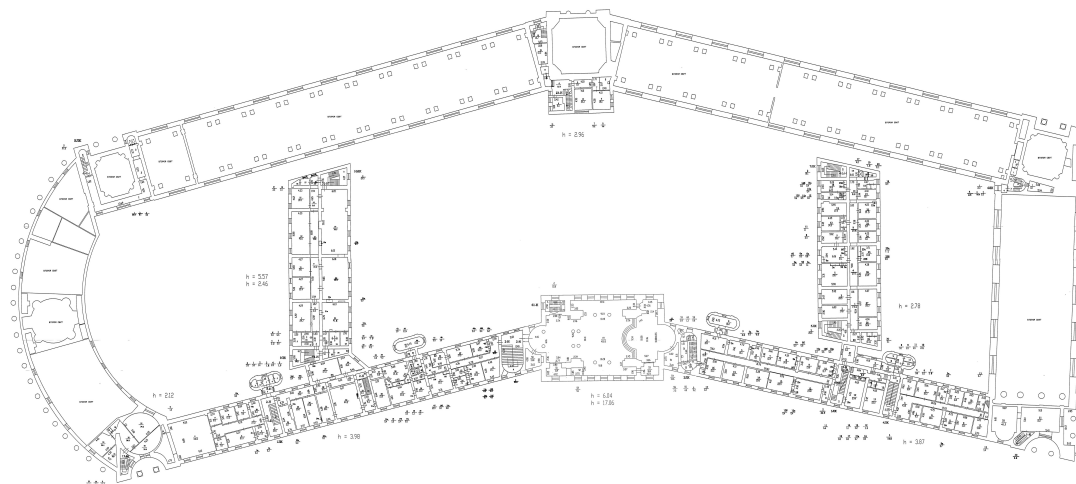
Всего листов выписки: 99

29.04.2022г.

Кадастровый номер: 78:31:0001185:1010

Номер этажа (этажей): 2

План 2 этажа



Актуальные сведения по состоянию на 29.12.2012

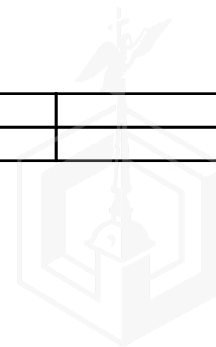
Масштаб 1

полное наименование должности

подпись

инициалы, фамилия

М.П.



Здание

вид объекта недвижимости

Лист № 79 раздела 5

Всего листов раздела 5: 94

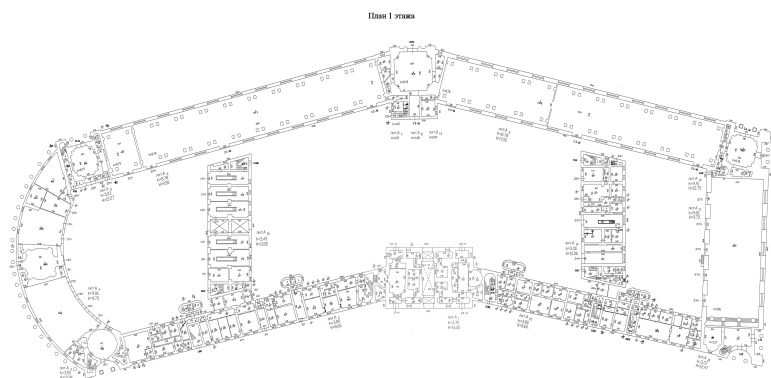
Всего разделов: 4

Всего листов выписки: 99

29.04.2022г.

Кадастровый номер: 78:31:0001185:1010

Номер этажа (этажей): 1



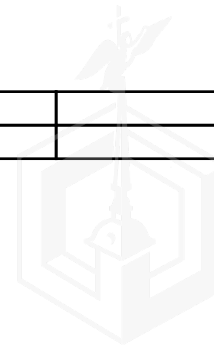
Масштаб 1

полное наименование должности

подпись

инициалы, фамилия

М.П.



Здание

вид объекта недвижимости

Лист № 80 раздела 5

Всего листов раздела 5: 94

Всего разделов: 4

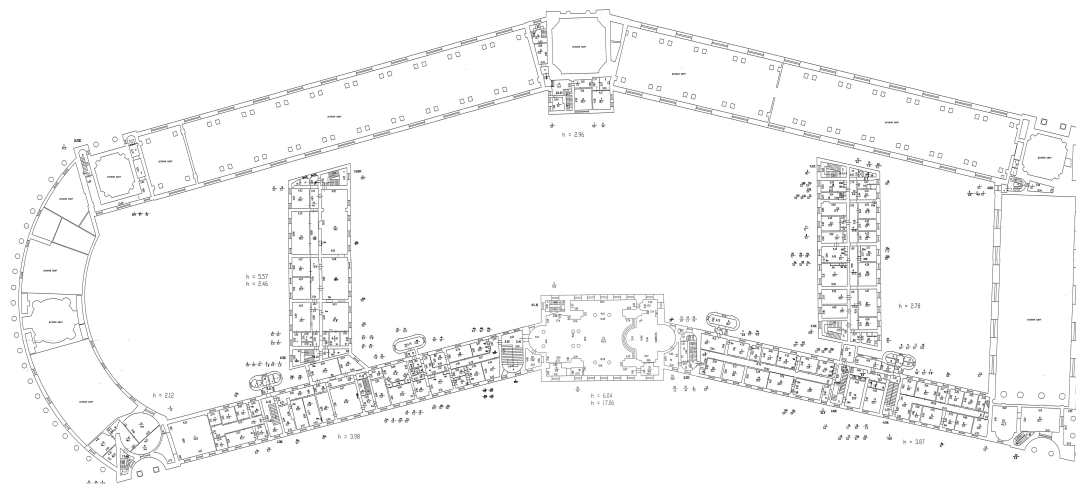
Всего листов выписки: 99

29.04.2022г.

Кадастровый номер: 78:31:0001185:1010

Номер этажа (этажей): 2

План 2 этажа



Актуальные сведения по состоянию на 29.12.2012

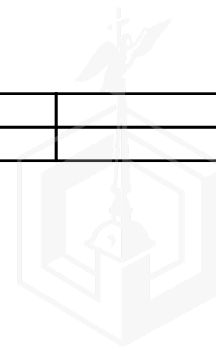
Масштаб 1

полное наименование должности

подпись

инициалы, фамилия

М.П.



Здание

вид объекта недвижимости

Лист № 81 раздела 5

Всего листов раздела 5: 94

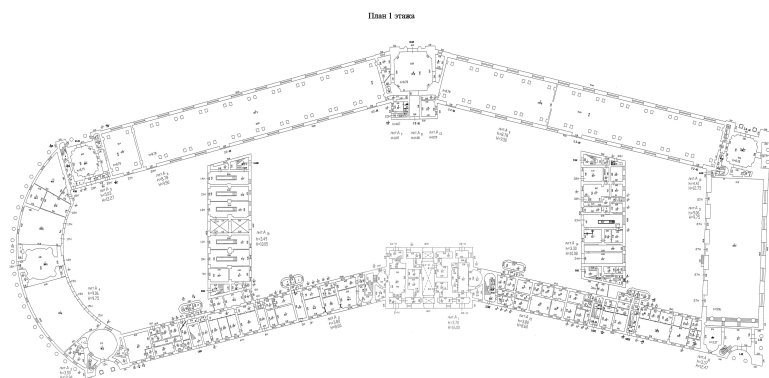
Всего разделов: 4

Всего листов выписки: 99

29.04.2022г.

Кадастровый номер: 78:31:0001185:1010

Номер этажа (этажей): 1



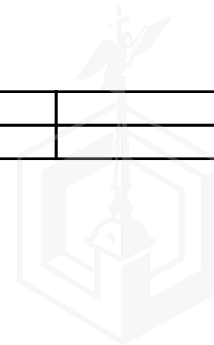
Масштаб 1

полное наименование должности

подпись

инициалы, фамилия

М.П.





Здание

вид объекта недвижимости

Лист № 82 раздела 5

Всего листов раздела 5: 94

Всего разделов: 4

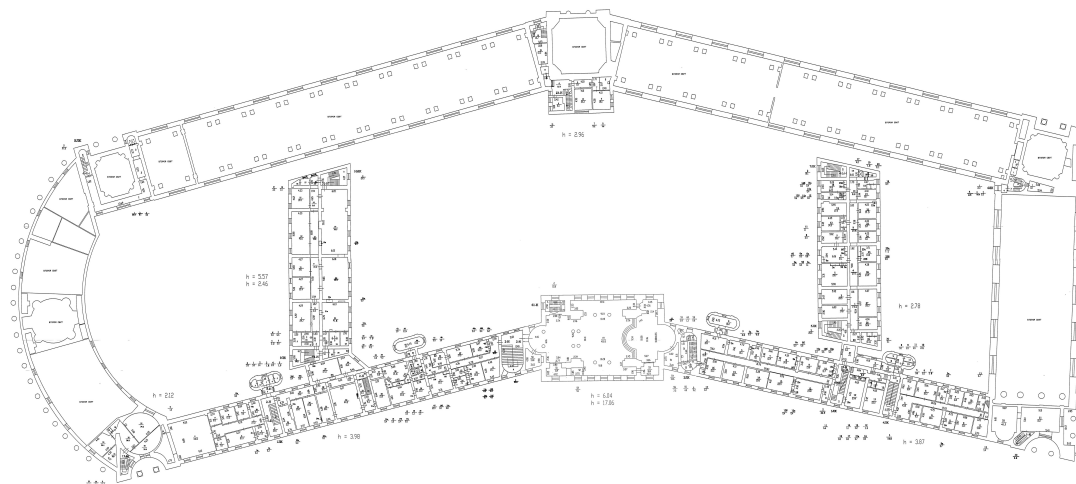
Всего листов выписки: 99

29.04.2022г.

Кадастровый номер: 78:31:0001185:1010

Номер этажа (этажей): 2

План 2 этажа



Актуальные сведения по состоянию на 29.12.2012

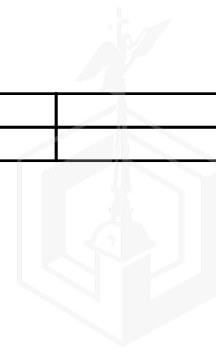
Масштаб 1

полное наименование должности

подпись

инициалы, фамилия

М.П.



Здание

вид объекта недвижимости

Лист № 83 раздела 5

Всего листов раздела 5: 94

Всего разделов: 4

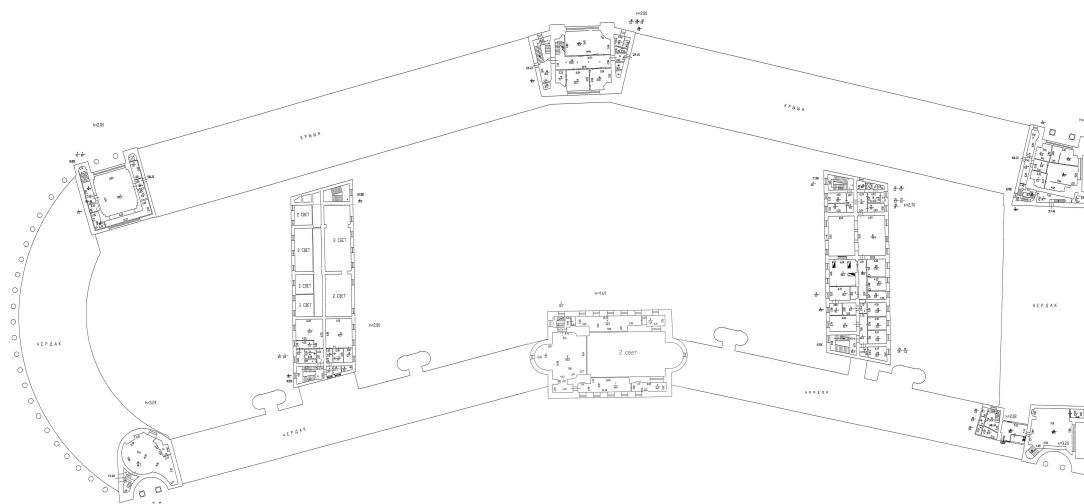
Всего листов выписки: 99

29.04.2022г.

Кадастровый номер: 78:31:0001185:1010

Номер этажа (этажей): 3

План 3 этажа



Актуальные сведения по состоянию на 29.12.2012

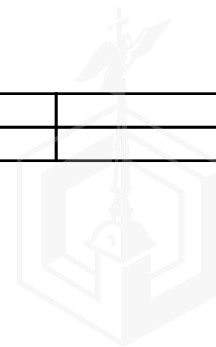
Масштаб 1

полное наименование должности

ПОДПИСЬ

инициалы, фамилия

М.П.



Здание

вид объекта недвижимости

Лист № 84 раздела 5

Всего листов раздела 5: 94

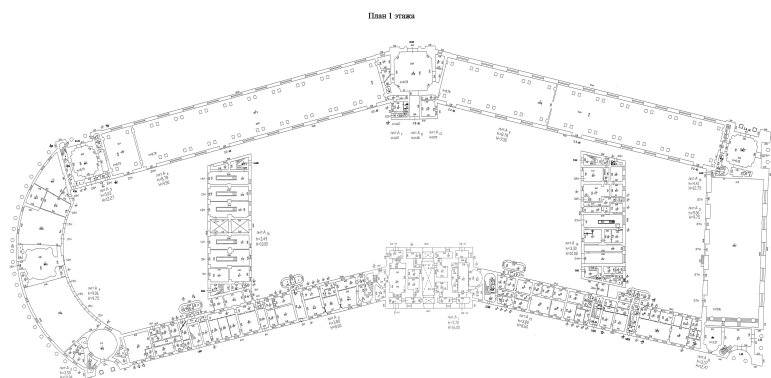
Всего разделов: 4

Всего листов выписки: 99

29.04.2022г.

Кадастровый номер: 78:31:0001185:1010

Номер этажа (этажей): 1



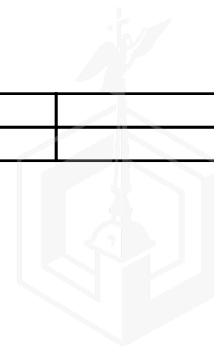
Масштаб 1

полное наименование должности

подпись

инициалы, фамилия

М.П.



Здание

вид объекта недвижимости

Лист № 85 раздела 5

Всего листов раздела 5: 94

Всего разделов: 4

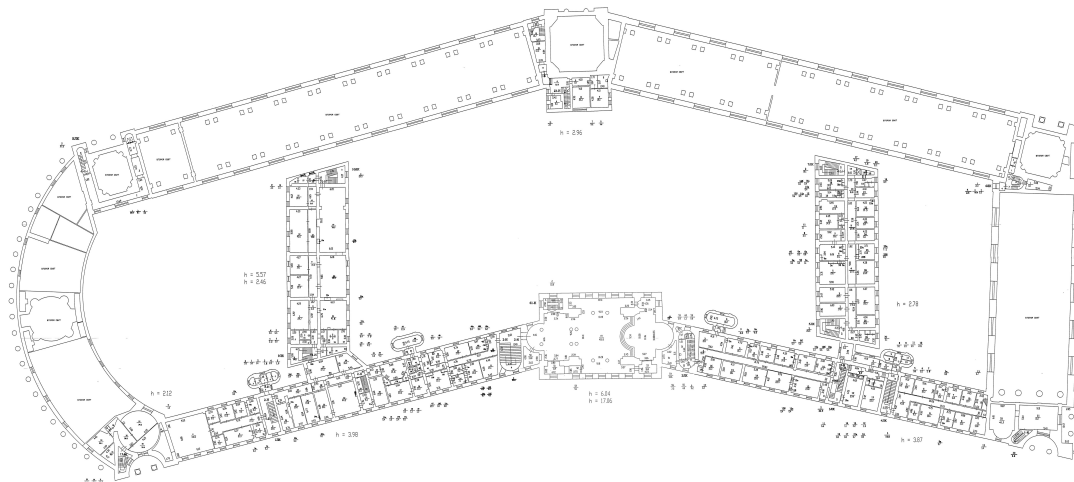
Всего листов выписки: 99

29.04.2022г.

Кадастровый номер: 78:31:0001185:1010

Номер этажа (этажей): 2

План 2 этажа



Актуальные сведения по состоянию на 29.12.2012

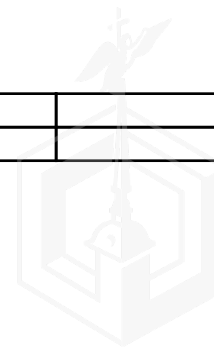
Масштаб 1

полное наименование должности

подпись

инициалы, фамилия

М.П.



Здание

вид объекта недвижимости

Лист № 86 раздела 5

Всего листов раздела 5: 94

Всего разделов: 4

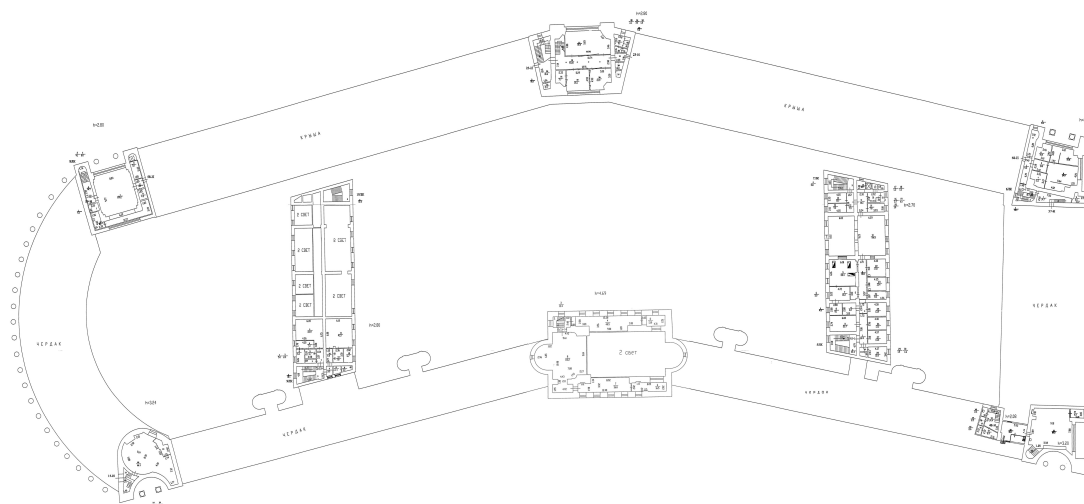
Всего листов выписки: 99

29.04.2022г.

Кадастровый номер: 78:31:0001185:1010

Номер этажа (этажей): 3

План 3 этажа



Актуальные сведения по состоянию на 29.12.2012

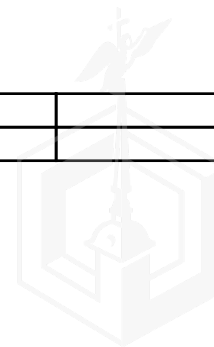
Масштаб 1

полное наименование должности

ПОДПИСЬ

инициалы, фамилия

М.П.



Здание

вид объекта недвижимости

Лист № 87 раздела 5

Всего листов раздела 5: 94

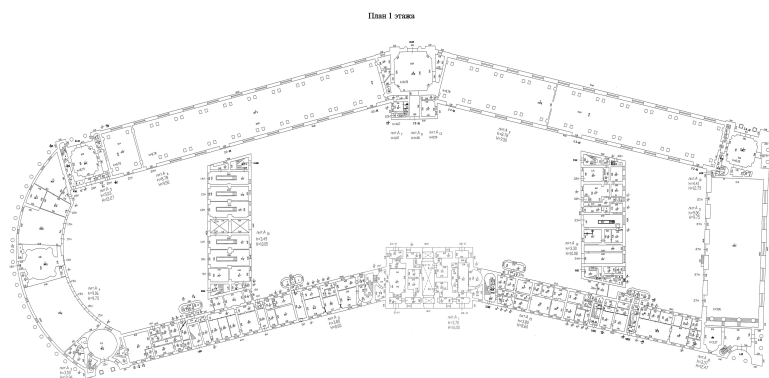
Всего разделов: 4

Всего листов выписки: 99

29.04.2022г.

Кадастровый номер: 78:31:0001185:1010

Номер этажа (этажей): 1



Актуальные сведения по состоянию на 29.12.2012

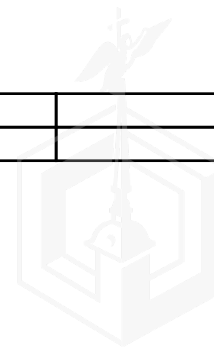
Масштаб 1

полное наименование должности

подпись

инициалы, фамилия

М.П.



Здание

вид объекта недвижимости

Лист № 88 раздела 5

Всего листов раздела 5: 94

Всего разделов: 4

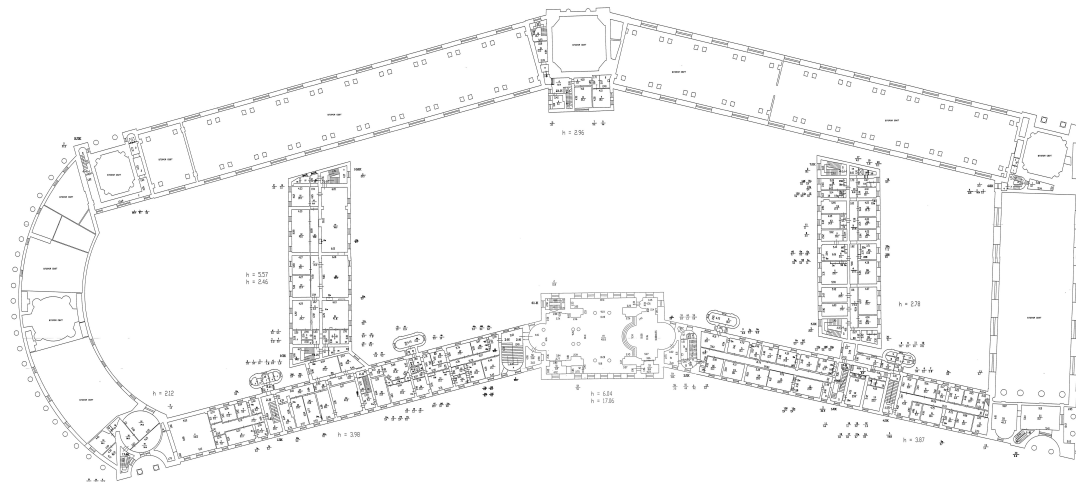
Всего листов выписки: 99

29.04.2022г.

Кадастровый номер: 78:31:0001185:1010

Номер этажа (этажей): 2

План 2 этажа



Актуальные сведения по состоянию на 29.12.2012

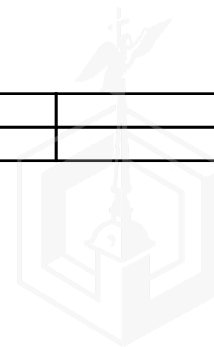
Масштаб 1

полное наименование должности

подпись

инициалы, фамилия

М.П.





Здание

вид объекта недвижимости

Лист № 89 раздела 5

Всего листов раздела 5: 94

Всего разделов: 4

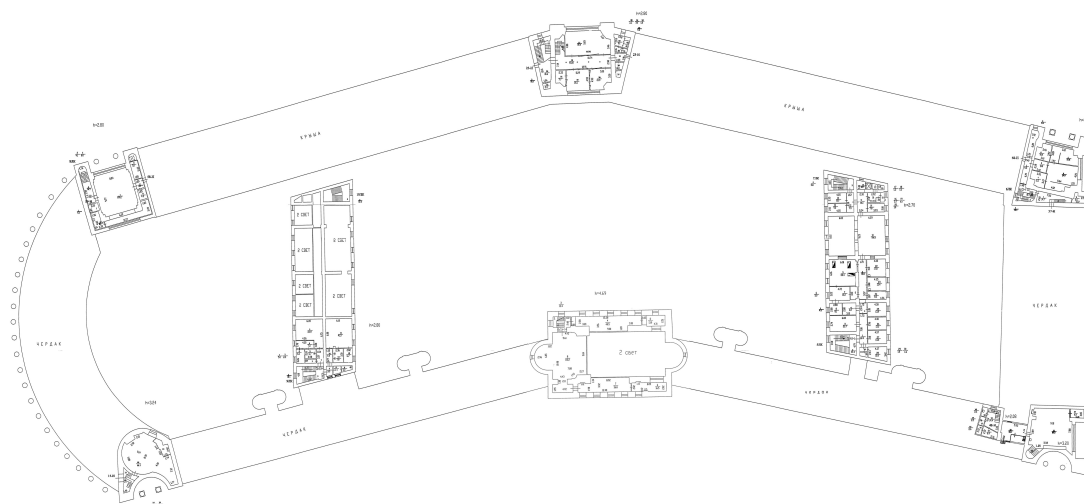
Всего листов выписки: 99

29.04.2022г.

Кадастровый номер: 78:31:0001185:1010

Номер этажа (этажей): 3

План 3 этажа



Актуальные сведения по состоянию на 29.12.2012

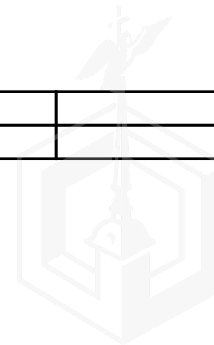
Масштаб 1

полное наименование должности

подпись

инициалы, фамилия

М.П.



Здание

вид объекта недвижимости

Лист № 90 раздела 5

Всего листов раздела 5: 94

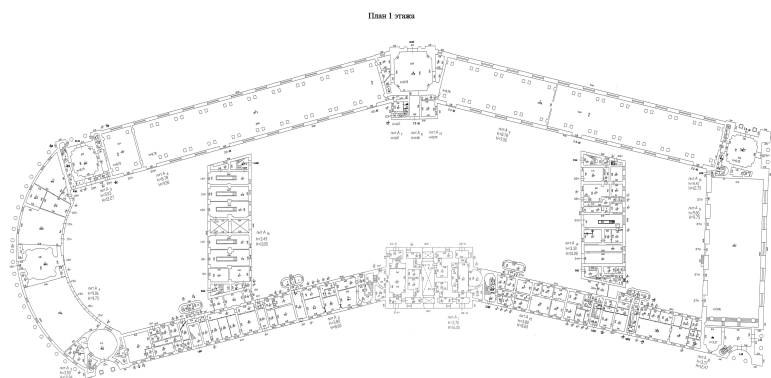
Всего разделов: 4

Всего листов выписки: 99

29.04.2022г.

Кадастровый номер: 78:31:0001185:1010

Номер этажа (этажей): 1



Актуальные сведения по состоянию на 29.12.2012

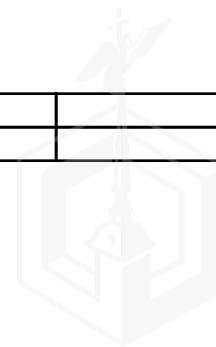
Масштаб 1

полное наименование должности

подпись

инициалы, фамилия

М.П.



Здание

вид объекта недвижимости

Лист № 91 раздела 5

Всего листов раздела 5: 94

Всего разделов: 4

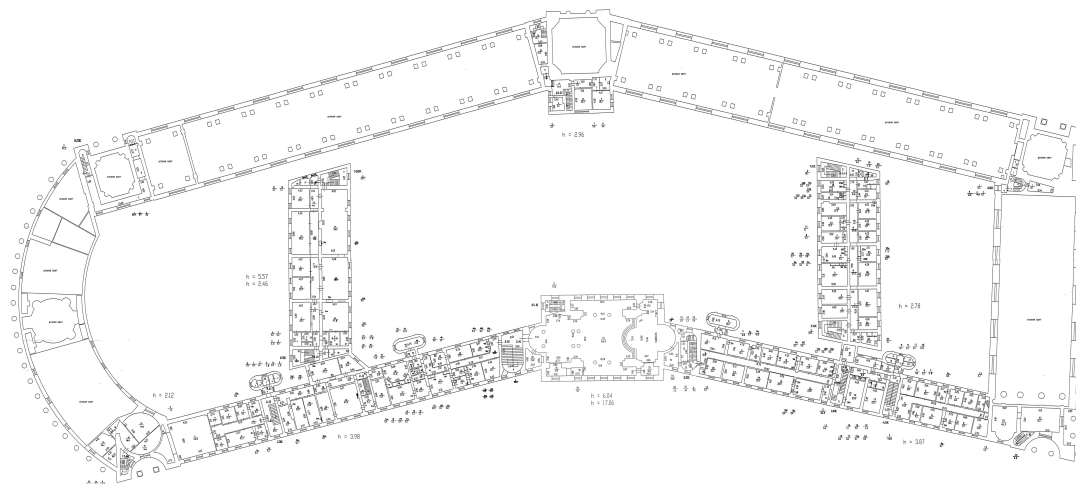
Всего листов выписки: 99

29.04.2022г.

Кадастровый номер: 78:31:0001185:1010

Номер этажа (этажей): 2

План 2 этажа



Актуальные сведения по состоянию на 29.12.2012

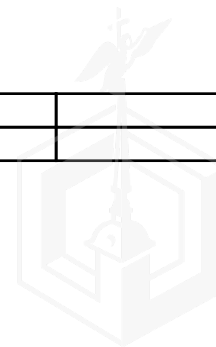
Масштаб 1

полное наименование должности

подпись

инициалы, фамилия

М.П.



Здание

вид объекта недвижимости

Лист № 92 раздела 5

Всего листов раздела 5: 94

Всего разделов: 4

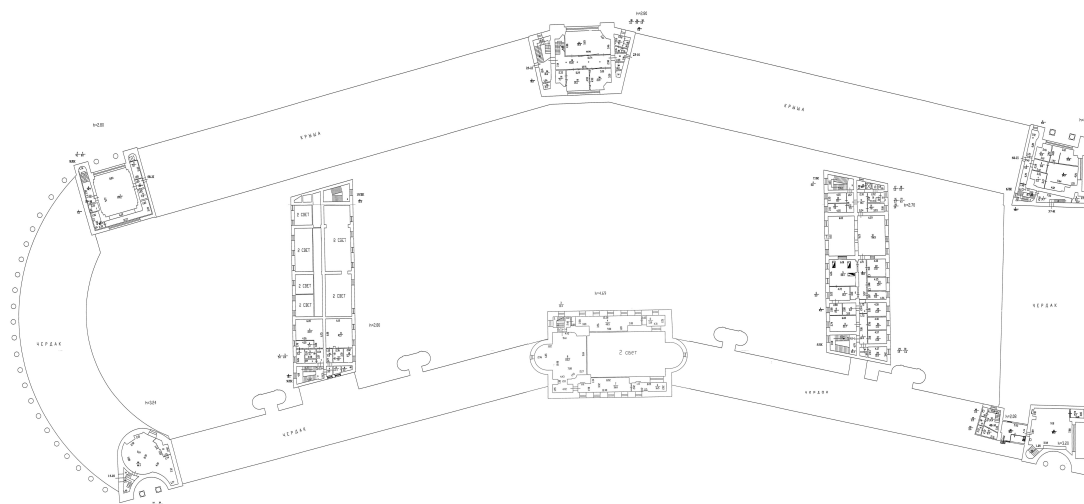
Всего листов выписки: 99

29.04.2022г.

Кадастровый номер: 78:31:0001185:1010

Номер этажа (этажей): 3

План 3 этажа



Актуальные сведения по состоянию на 29.12.2012

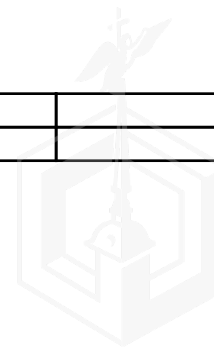
Масштаб 1

полное наименование должности

ПОДПИСЬ

инициалы, фамилия

М.П.



Здание

вид объекта недвижимости

Лист № 93 раздела 5

Всего листов раздела 5: 94

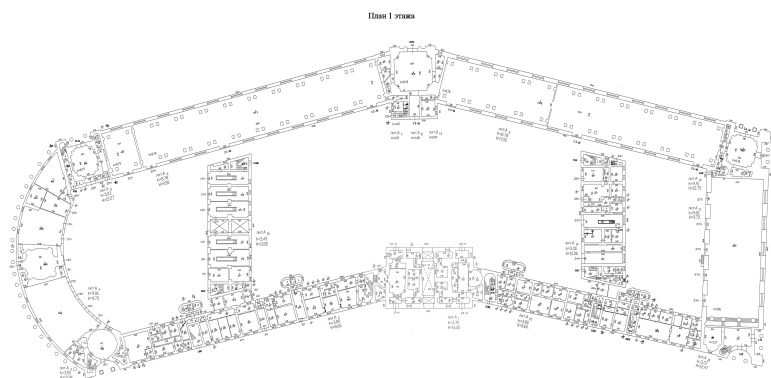
Всего разделов: 4

Всего листов выписки: 99

29.04.2022г.

Кадастровый номер: 78:31:0001185:1010

Номер этажа (этажей): 1



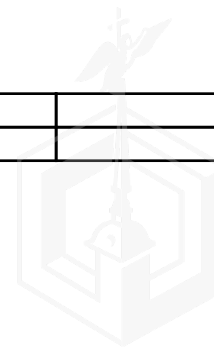
Масштаб 1

полное наименование должности

подпись

инициалы, фамилия

М.П.



Здание

вид объекта недвижимости

Лист № 94 раздела 5

Всего листов раздела 5: 94

Всего разделов: 4

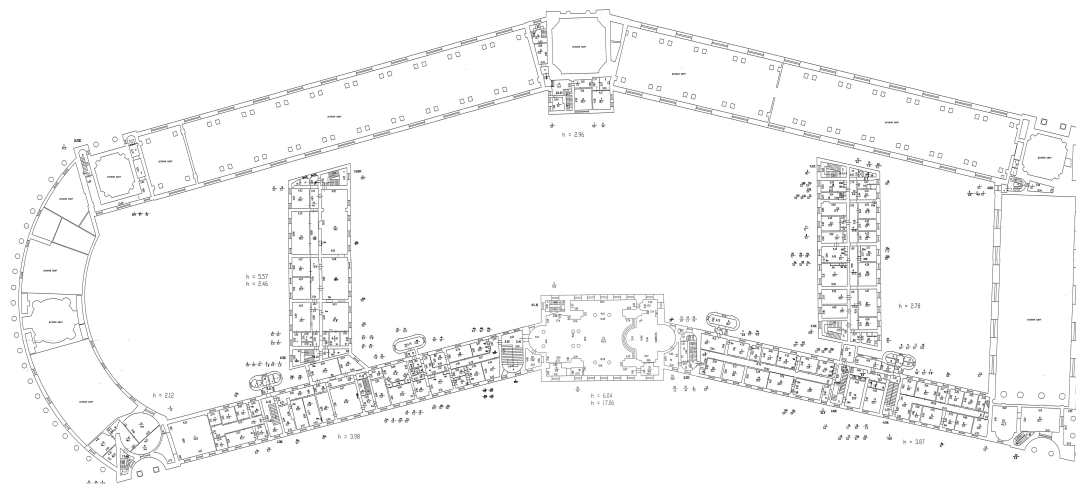
Всего листов выписки: 99

29.04.2022г.

Кадастровый номер: 78:31:0001185:1010

Номер этажа (этажей): 2

План 2 этажа



Актуальные сведения по состоянию на 29.12.2012

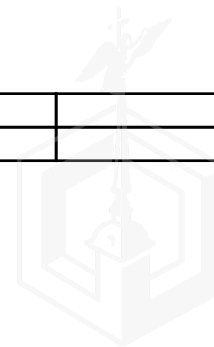
Масштаб 1

полное наименование должности

подпись

инициалы, фамилия

М.П.



**АКТ**  
**обследования объекта нежилого фонда**

«15» апреля 2022 г.

г. Санкт-Петербург

Мы, нижеподписавшиеся: инженер технического отдела СПб ГБУ «АРИК» Свяжин Валерий Александрович, инженер технического отдела СПб ГБУ «АРИК» Огурцов Георгий Константинович, начальник Проектно-Инвентаризационного бюро Центральное Департамента кадастровой деятельности СПб ГБУ «ГУИОН» Митичева Вера Борисовна составили настоящий акт обследования объекта нежилого фонда по адресу: Санкт-Петербург, внутригородское муниципальное образование Санкт-Петербурга муниципальный округ Дворцовый округ, Конюшенная площадь, дом 1, строение 1, с кадастровым номером 78:31:0001185:1010, площадью 13511,4 кв.м, (далее – Объект).

В ходе обследования было установлено следующее.

**Общая информация об Объекте**

Объект является объектом культурного наследия Федерального значения «Конюшенное Ведомство», находящимся в неудовлетворительном состоянии.

Объект построен в 1720-1723 гг. архитектором Н.Ф. Гербелем. Год ввода в эксплуатацию по завершении строительства: 1790. Перестраивалось в 1810 г. арх. Л. Руска, в 1817-1823 гг. арх. В.П. Стасовым, при участии скульптора В.И. Демут-Малиновского.

Объект представляет собой периметральную застройку участка двухэтажными корпусами, образующими внутренний двор с изломом посередине, обусловленным руслом реки Мойки. По центральной оси со стороны Конюшенной площади выделяется кубообразный трехэтажный объем церкви с воротным проездом, завершенный уплощенным куполом и двумя цилиндрическими звонницами.

Количество этажей: 5, в т.ч. подземных 1.

На северном фасаде – четырехэтажный павильон, завершенный восьмигранником.

Углы здания фиксированы кубообразными объемами (павильонами) с четырехскатной кровлей.

**Основные конструктивные характеристики Объекта**

Фундаменты: Бутовый ленточный, столбчатый

Стены (наружные и внутренние): Кирпичные оштукатурены

Перегородки: Деревянные, кирпичные

Перекрытия: Деревянные, деревянное заполнение по металлическим балкам, кирпичные своды

Крыша: Металлическая по деревянным стропилам

Полы: Паркет, плитка, бетонные

Заполнения проемов: Оконные: двойные, створные, дверные: филенчатые

Внутренняя отделка: Штукатурка, масляная окраска, обшивка панелями

Прочие: Бетонные ступени по металлическим косоурам

Инженерные коммуникации:

Электроснабжение: открытая, скрытая электропроводка

Отопление: от ТЭЦ

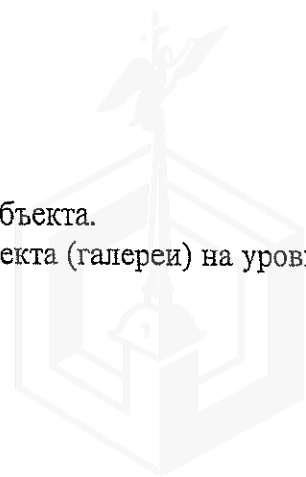
Водоснабжение: от городской сети

Канализация: сброс в городскую сеть

**Информация о состоянии Объекта**

Объект находится в неудовлетворительном состоянии:

1. Частично отсутствуют межэтажные перекрытия южной части Объекта.
2. Произведена пробивка оконных проемов северного фасада Объекта (галереи) на уровне 1-го этажа. Оконные заполнения в указанных проемах отсутствуют.



3. В северо-западной и западной части Объекта из-за близости канализационного коллектора произошла просадка грунта, что привело к деформации фундамента и активному разрушению колоннады.

4. В западной части Объекта, в помещении бывших гаражей установлены конструкции, фиксирующие межэтажные перекрытия для предотвращения их обрушения.

5. Полностью отсутствуют ворота в проезде с стороны северного фасада Объекта, что создает прямую угрозу проникновения на Объект третьих лиц. Также в воротном проезде произошел провал покрытия в канал недействующей трассы теплоснабжения.

6. Ранее, Санкт-Петербургским государственным бюджетным учреждением культуры «Государственный музей истории Санкт-Петербурга» (далее – Музей) частично проведены противоаварийные работы в западном и восточном крыльях Объекта, а также по северо-восточной галерее Объекта.

7. Фасад Объекта с восточной, южной и западной сторон затянут баннерной тканью. Баннерная ткань имеет механические повреждения, а также многочисленные рисунки «граффити». Баннерная ткань местами укреплена сеткой «рабица».

8. Декоративно-художественная отделка интерьеров «квартиры Маннергейма», Северо-Западного павильона, Северного павильона, Северо-Западного корпуса, Северо-Восточного корпуса Объекта из-за нарушения температурно-влажностного режима находится в неудовлетворительном состоянии и требует проведения реставрационных работ.

9. Предметы декоративно-прикладного искусства, имеющиеся в наличии в Объекте:

- три дубовых двустворчатых двери, расположенных в левом крыле, 2 этаж, 2-Н, пом. № 22 – наличие, состояние неудовлетворительное, требуется проведение реставрационных работ;
- камин средистенный, двухъярусный, расположенных в левом крыле, 2 этаж, 2-Н, пом. № 1 – наличие, состояние неудовлетворительное, требуется проведение реставрационных работ.

10. По внешнему и внутреннему фасадам Объекта отмечается частичное отсутствие дверных, воротных и оконных заполнений. Помещения частично захламлены строительным мусором.

#### **Информация о входах в Объект**

Согласно плану Объекта, имеются следующие входы на Объект:

1. Южный внешний фасад (со стороны Конюшенной площади) имеет 12 входов (недействующие, закрыты баннерной тканью), из них 6 в Юго-западном и 6 в Юго-восточном корпусах.

2. Южный внутренний фасад (со стороны внутреннего двора) имеет 6 входов (недействующие), из них 3 в Юго-западном и 3 в Юго-восточном корпусах.

3. Восточный внешний фасад (со стороны набережной канала Грибоедова) имеет 2 входа, по одному в каждом из угловых павильонов. Действующий вход находится в Юго-восточном павильоне, другой – затянут баннерной тканью.

4. Восточный внутренний фасад (со стороны внутреннего двора) имеет 6 входов. Действующий только через 1 ворота с калиткой.

5. Северный внешний фасад (со стороны набережной реки Мойки) имеет 3 входа, из них 2 недействующих (по одному в Северо-западном и в Северном павильонах) и 1 действующий - в Северо-Восточном павильоне.

6. Северный внутренний фасад (со стороны внутреннего двора) имеет 10 входов, из них 5 действующих (2 двери в Северном павильоне, 1 ворота в Северо-западном корпусе, 1 ворота в Северо-восточном корпусе и 1 дверь в Северо-западном павильоне), а также 5 недействующих (3 в Северо-западном и 2 в Северо-восточном корпусах).

7. Западный внешний фасад (со стороны Конюшенного переулка) имеет 11 недействующих входов.



8. Западный внутренний фасад (со стороны внутреннего двора) имеет 4 входа, из них 2 двери и 2 ворот (действующие).

Сквозной проезд может быть осуществлен через воротные проезды по центру Центрального и по центру Северного павильонов.

**Сведения о самовольных перепланировках и изменениях внешних границ Объекта**

В 2017-2019 гг. выполнены противоаварийные мероприятия по крышам северного, восточного и западного корпусов, работы по устройству гидроизоляции стен, колонн, усилению аварийных конструкций – фундаментов, стен, сводов и перемычек.

Внешние границы Объекта вписываются в границы земельного участка под Объектом.

**Элементы благоустройства территории Объекта: не выявлено.**

**Сведения о фактическом использовании Объекта**

Фактически и по данным Росреестра, отраженным в выписке из ЕГРН от 18.04.2022 в отношении Объекта зафиксировано следующее:

Правообладатель (правообладатели):

1. Санкт-Петербург.

- Вид, номер, дата и время государственной регистрации права: Собственность 78-78-01/0323/2009-002 03.07.2009 00:00:00.
- Сведения об осуществлении государственной регистрации сделки, права, ограничения права без необходимого в силу закона согласия третьего лица, органа: данные отсутствуют.
- Ограничение прав и обременение объекта недвижимости:
  - вид: Прочие ограничения прав и обременения объекта недвижимости;
  - дата государственной регистрации: 03.07.2009 00:00:00;
  - номер государственной регистрации: 78-78-01/0370/2009-592;
  - срок, на который установлено ограничение прав и обременение объекта недвижимости: данные отсутствуют;
  - лицо, в пользу которого установлено ограничение прав и обременение объекта недвижимости: публичный;
  - основание государственной регистрации: Постановление «О перечне объектов исторического и культурного наследия федерального (общероссийского) значения, находящихся в г. Санкт-Петербурге», № 527, выдан 10.07.2001;
  - сведения об осуществлении государственной регистрации сделки, права, ограничения права без необходимого в силу закона согласия третьего лица, органа: данные отсутствуют;
  - сведения об управляющем залогом и о договоре управления залогом, если такой договор заключен для управления ипотекой: данные отсутствуют.

2. Санкт-Петербургское государственное бюджетное учреждение «Агентство по развитию имущественного комплекса Санкт-Петербурга», ИНН: 7816641869, ОГРН: 1177847187297.

- Вид, номер, дата и время государственной регистрации права: Оперативное управление 78:31:0001185:1010-78/011/2021-3 15.01.2021 16:32:00.
- Сведения об осуществлении государственной регистрации сделки, права, ограничения права без необходимого в силу закона согласия третьего лица, органа: данные отсутствуют.
- Ограничение прав и обременение объекта недвижимости: не зарегистрировано.

Заявленные в судебном порядке права требования: данные отсутствуют.

Сведения о возражении в отношении зарегистрированного права: данные отсутствуют.

Сведения о наличии решения об изъятии объекта недвижимости для государственных и муниципальных нужд: данные отсутствуют.

Сведения о невозможности государственной регистрации без личного участия правообладателя или его законного представителя: данные отсутствуют.

Правопритязания и сведения о наличии поступивших, но не рассмотренных заявлений о проведении государственной регистрации права (перехода, прекращения права), ограничения права или обременения объекта недвижимости, сделки в отношении объекта недвижимости: отсутствуют.

Приложение: 1. Материалы фотофиксации Объекта (50 фото) на 17 л. в 1 экз.;

2. Копия Акта технического состояния объекта культурного наследия, составленного КГИОП после произведенного 07.04.2022 их представителями визуального осмотра технического состояния и фотофиксации на 27 л. в 1 экз.

Подписи: 1. инженер технического отдела СПб ГБУ «АРИК» Свяжин Валерий Александрович \_\_\_\_\_;

2. инженер технического отдела СПб ГБУ «АРИК» Огурцов Георгий Константинович \_\_\_\_\_;

3. начальник Проектно-Инвентаризационного бюро Центрального Департамента кадастровой деятельности СПб ГБУ «ГУИОН» Митичева Вера Борисовна \_\_\_\_\_;



**Материалы фотофиксации Объекта**  
**по адресу: Санкт-Петербург, внутригородское муниципальное образование**  
**Санкт-Петербурга муниципальный округ Дворцовый округ, Конюшенная**  
**площадь, дом 1, строение 1**

**Внешние фасады**

1. Южный фасад. Вид с юго-восточного угла, Конюшенная площадь



2. Южный фасад. Вид с юго-западного угла





### 3. Информационная доска на внешнем южном фасаде



### 4. Западный фасад. Вид с Большого Конюшенного моста





Северный фасад. Виды с набережной реки Мойки

5



6



7




8



9



10





Северо-восточный угол. Виды с Мало-Конюшенного моста

11



12



**Внутренние фасады, двор, внутренние помещения**  
Западная сторона двора. Здание электростанции

13



14



Западная сторона двора. Виды на западный внутренний фасад

15



Внутренние помещения западной части здания

16






Западная сторона двора. Юго-западный корпус (внутренний фасад)

17



Виды на северный внутренний фасад

18






19



20



Восточная сторона двора. Виды на восточный и фрагменты южного внутренних фасадов

21



Внутренние помещения южной части здания

22





23



24



25



26



27



28



Внутренние помещения северной части здания

29



30





31



32



33



34



35









Виды на Западный флигель

38



39



40




41



42



43





44



45



46



47





48



Виды на внутренние фасады

49



