



ПРАВИТЕЛЬСТВО САНКТ-ПЕТЕРБУРГА

КОМИТЕТ ИМУЩЕСТВЕННЫХ ОТНОШЕНИЙ САНКТ-ПЕТЕРБУРГА

РАСПОРЯЖЕНИЕ

ОКУД

14.04.2022

№ 754-РЗ

КМО  
№ 754-РЗ  
от 14.04.2022



**О проведении аукциона по продаже земельного участка для индивидуального жилищного строительства по адресу: Санкт-Петербург, поселок Парголово, Осиновая Роща, Вокзальное шоссе, участок 19, (юго-западнее дома 21, литера А по Вокзальному шоссе)**

Во исполнение подпункта 1 пункта 7 статьи 39.18 Земельного кодекса Российской Федерации (далее – ЗК РФ), в связи с поступившим(и) в Комитет имущественных отношений Санкт-Петербурга (далее – Комитет) в соответствии с пунктом 4 статьи 39.18 ЗК РФ заявлением/заявлениями о намерении участвовать в аукционе по продаже земельного участка для индивидуального жилищного строительства:

1. Провести открытый аукцион по продаже земельного участка для индивидуального жилищного строительства, расположенного на территории Санкт-Петербурга, государственная собственность на который не разграничена (далее – Участок), со следующими характеристиками:

адрес Участка: Санкт-Петербург, поселок Парголово, Осиновая Роща, Вокзальное шоссе, участок 19, (юго-западнее дома 21, литера А по Вокзальному шоссе);

кадастровый номер: 78:36:1337102:23;

площадь: 1200 кв.м;

вид разрешенного использования:

вид разрешенного использования: для размещения индивидуального жилого дома (индивидуальных жилых домов);

категория земель: земли населенных пунктов;

обременения (ограничения прав на Участок):

а) единая зона регулирования застройки и хозяйственной деятельности ЗРЗ(36)27 объектов культурного наследия, расположенных за пределами исторически сложившихся центральных районов Санкт-Петербурга, установленная в соответствии с Законом Санкт-Петербурга от 24.12.2008 № 820-7 «О границах объединенных зон охраны объектов культурного наследия, расположенных на территории Санкт-Петербурга, режимах использования земель и требованиях к градостроительным регламентам в границах указанных зон» - 1200 кв.м;

б) охранная зона газораспределительной сети согласно сведениям государственной информационной системы «Региональная информационная система, содержащая сведения об объектах недвижимости и объектах землеустройства «Геоинформационная система Санкт-Петербурга» - ориентировочная площадь 10 кв.м.

2. Установить следующее:
  - 2.1. Начальная цена предмета аукциона: 4 053 518 рублей 28 копеек.
  - 2.2. Шаг аукциона: 121 600 рублей 00 копеек.
  - 2.3. Размер задатка: 2 027 000 рублей 00 копеек.
  - 2.4. Форма платежа: единовременно.
3. Определить срок проведения аукциона: II – III квартал 2022 года.
4. Участниками аукциона по продаже Участка в соответствии с требованиями, установленными абзацем вторым пункта 10 статьи 39.11 ЗК РФ, могут являться только граждане.
  5. В течение 10 рабочих дней после поступления в Комитет из уполномоченных исполнительных органов государственной власти Санкт-Петербурга документов, необходимых для подготовки извещения о проведении аукциона по продаже Участка, Комитет передает в Санкт-Петербургское государственное казенное учреждение «Имущество Санкт-Петербурга» (далее – Учреждение) комплект документов для организации и проведения указанного аукциона от лица Комитета.
  6. Учреждению после поступления документов в соответствии с пунктом 5 настоящего распоряжения обеспечить:
    - 6.1. проведение аукциона по продаже Участка в сроки, установленные пунктом 3 настоящего распоряжения.
    - 6.2. заключение договора купли-продажи Участка с победителем аукциона или иным лицом, с которым договор купли-продажи Участка подлежит заключению в соответствии с действующим законодательством.
  7. Считать настоящее распоряжение решением о проведении аукциона по продаже Участка.
  8. Управлению информатизации и автоматизации Комитета в течение 10 рабочих дней обеспечить размещение настоящего распоряжения на официальном сайте Комитета по адресу [www.comtim.spb.ru](http://www.comtim.spb.ru) в информационно-телекоммуникационной сети «Интернет».
  9. Контроль за выполнением настоящего распоряжения возложить на заместителя председателя Комитета, координирующего и контролирующего деятельность Управления землеустройства и обеспечения кадастровых работ, начальника Управления информатизации и автоматизации по принадлежности вопросов.

**Заместитель  
председателя Комитета**



**К.А.Кононевская**



Выписка из Единого государственного реестра недвижимости об объекте недвижимости

Сведения о характеристиках объекта недвижимости

На основании запроса от 17.03.2022, поступившего на рассмотрение 17.03.2022, сообщаем, что согласно записям Единого государственного реестра недвижимости:

Раздел 1 Лист 1

Земельный участок			
вид объекта недвижимости			

Лист № 1 раздела 1	Всего листов раздела 1: 2	Всего разделов: 4	Всего листов выписки: 5
--------------------	---------------------------	-------------------	-------------------------

17.03.2022г. № КУВИ-001/2022-36768682	
Кадастровый номер:	78:36:1337102:23
Номер кадастрового квартала:	78:36:1337102
Дата присвоения кадастрового номера:	25.12.2006

Ранее присвоенный государственный учетный номер:	Кадастровый номер 78:36:13371Б:23 25.12.2006 Управление Роснедвижимости по городу Санкт-Петербургу
Местоположение:	Санкт-Петербург, поселок Парголово, Осиновая Роща, Вокзальное шоссе, участок 19, (юго-западнее дома 21, литера А по Вокзальному шоссе)
Площадь:	1200 +/- 12
Кадастровая стоимость, руб.:	4053518.28
Кадастровые номера расположенных в пределах земельного участка объектов недвижимости:	данные отсутствуют
Кадастровые номера объектов недвижимости, из которых образован объект недвижимости:	данные отсутствуют
Кадастровые номера образованных объектов недвижимости:	данные отсутствуют
Категория земель:	Земли населенных пунктов
Виды разрешенного использования:	для размещения индивидуального жилого дома (индивидуальных жилых домов)
Сведения о кадастровом инженере:	данные отсутствуют
Сведения о лесах, водных объектах и об иных природных объектах, расположенных в пределах земельного участка:	данные отсутствуют
Сведения о том, что земельный участок полностью расположен в границах зоны с особыми условиями использования территории, территории объекта культурного наследия, публичного сервитута:	данные отсутствуют
Сведения о том, что земельный участок расположен в границах особой экономической зоны, территории опережающего социально-экономического развития, зоны территориального развития в Российской Федерации, игровой зоны:	данные отсутствуют

полное наименование должности	подпись	инициалы, фамилия
-------------------------------	---------	-------------------

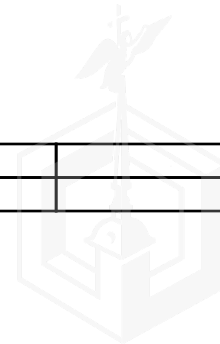
М.П.



Земельный участок			
вид объекта недвижимости			
Лист № 2 раздела 1	Всего листов раздела 1: 2	Всего разделов: 4	Всего листов выписки: 5
17.03.2022г. № КУВИ-001/2022-36768682			
Кадастровый номер:		78:36:1337102:23	
Сведения о том, что земельный участок расположен в границах особо охраняемой природной территории, охотничьих угодий, лесничеств:		данные отсутствуют	
Сведения о результатах проведения государственного земельного надзора:		данные отсутствуют	
Сведения о расположении земельного участка в границах территории, в отношении которой утвержден проект межевания территории:		данные отсутствуют	
Условный номер земельного участка:		данные отсутствуют	
Сведения о принятии акта и (или) заключении договора, предусматривающих предоставление в соответствии с земельным законодательством исполнительным органом государственным органом власти или органом местного самоуправления, находящегося в государственной или муниципальной собственности земельного участка для строительства наемного дома социального использования или наемного дома коммерческого использования:		данные отсутствуют	
Сведения о том, что земельный участок или земельные участки образованы на основании решения об изъятии земельного участка и (или) расположенного на нем объекта недвижимости для государственных или муниципальных нужд:		данные отсутствуют	
Сведения о том, что земельный участок образован из земель или земельного участка, государственная собственность на которые не разграничена:		данные отсутствуют	
Сведения о наличии земельного спора о местоположении границ земельных участков:		данные отсутствуют	
Статус записи об объекте недвижимости:		Сведения об объекте недвижимости имеют статус "актуальные, ранее учтенные"	
Особые отметки:		Сведения, необходимые для заполнения разделов: 2 - Сведения о зарегистрированных правах; 4 - Сведения о частях земельного участка, отсутствуют.	
Получатель выписки:		Дивина Надежда Сергеевна, действующий(ая) на основании документа "" КОМИТЕТ ИМУЩЕСТВЕННЫХ ОТНОШЕНИЙ САНКТ-ПЕТЕРБУРГА	

полное наименование должности	подпись	инициалы, фамилия

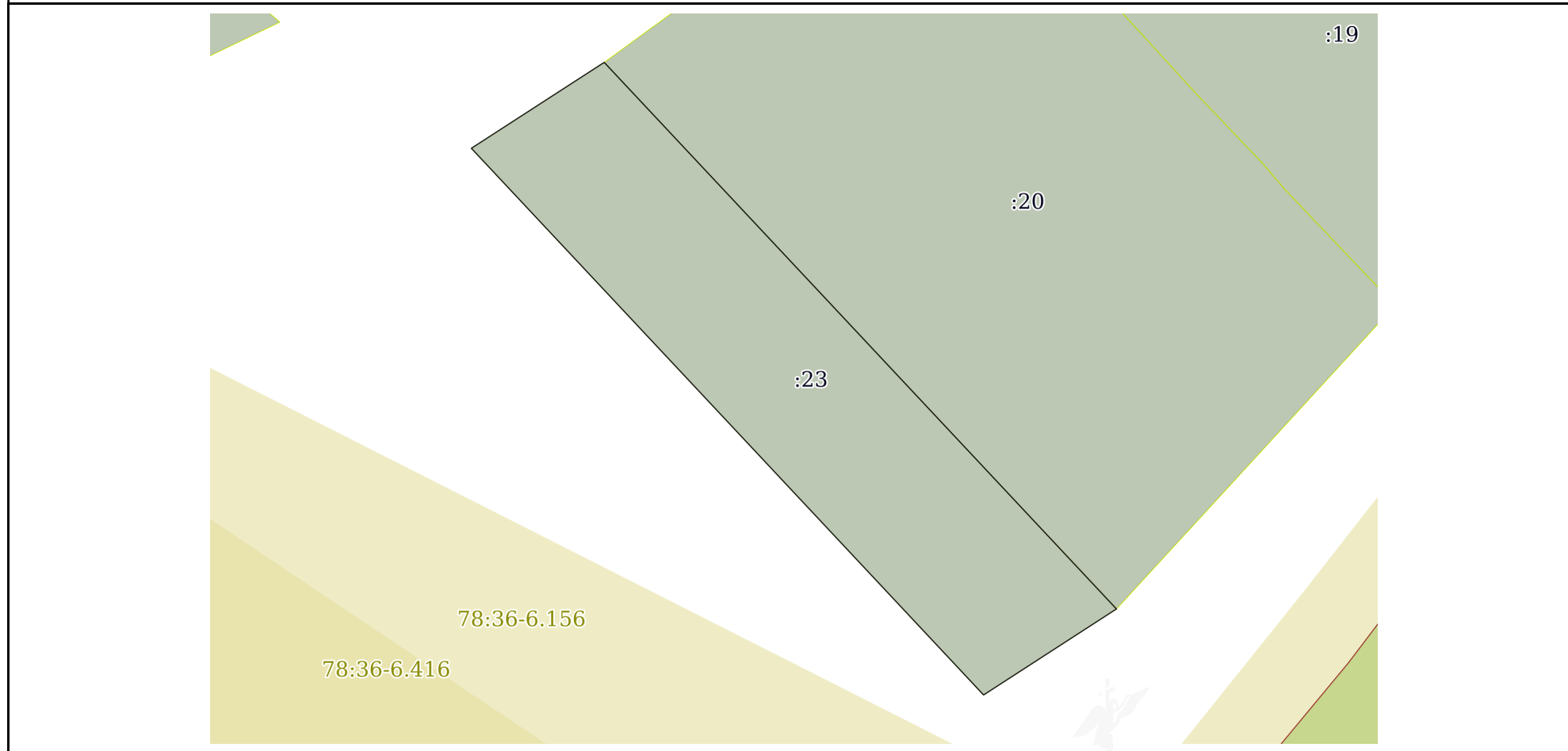
М.П.



Выписка из Единого государственного реестра недвижимости об объекте недвижимости  
 Описание местоположения земельного участка

Земельный участок			
вид объекта недвижимости			
Лист № 1 раздела 3	Всего листов раздела 3: 1	Всего разделов: 4	Всего листов выписки: 5
17.03.2022г. № КУВИ-001/2022-36768682			
Кадастровый номер:		78:36:1337102:23	

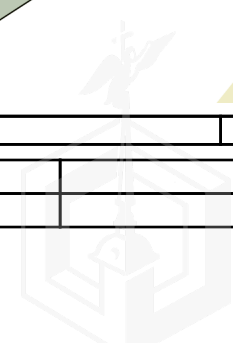
План (чертеж, схема) земельного участка



Масштаб 1:600      Условные обозначения:

полное наименование должности	подпись	инициалы, фамилия

М.П.



## Выписка из Единого государственного реестра недвижимости об объекте недвижимости

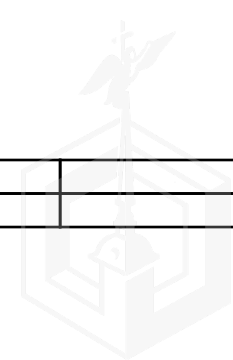
## Описание местоположения земельного участка

Земельный участок			
вид объекта недвижимости			
Лист № 1 раздела 3.1	Всего листов раздела 3.1: 1	Всего разделов: 4	Всего листов выписки: 5
17.03.2022г. № КУВИ-001/2022-36768682			
Кадастровый номер:		78:36:1337102:23	

Описание местоположения границ земельного участка							
№ п/п	Номер точки		Дирекционный угол	Горизонтальное проложение, м	Описание закрепления на местности	Кадастровые номера смежных участков	Сведения об адресах правообладателей смежных земельных участков
	начальная	конечная					
1	2	3	4	5	6	7	8
1	1.1.1	1.1.2	136°50.1`	75.97	данные отсутствуют	78:36:1337102:20	адрес отсутствует
2	1.1.2	1.1.3	237°6.1`	16.05	данные отсутствуют	данные отсутствуют	данные отсутствуют
3	1.1.3	1.1.4	316°50.4`	75.98	данные отсутствуют	данные отсутствуют	данные отсутствуют
4	1.1.4	1.1.1	57°7.9`	16.05	данные отсутствуют	данные отсутствуют	данные отсутствуют

полное наименование должности	подпись	инициалы, фамилия
-------------------------------	---------	-------------------

М.П.



## Выписка из Единого государственного реестра недвижимости об объекте недвижимости

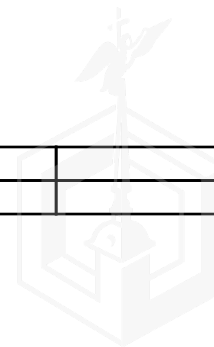
## Описание местоположения земельного участка

Земельный участок			
вид объекта недвижимости			
Лист № 1 раздела 3.2	Всего листов раздела 3.2: 1	Всего разделов: 4	Всего листов выписки: 5
17.03.2022г. № КУВИ-001/2022-36768682			
Кадастровый номер:		78:36:1337102:23	

Сведения о характерных точках границы земельного участка				
Система координат СК-1964				
Номер точки	Координаты, м		Описание закрепления на местности	Средняя квадратичная погрешность определения координат характерных точек границ земельного участка, м
	X	Y		
1	2	3	4	5
1	113463.83	109056.43	-	-
2	113408.42	109108.4	-	-
3	113399.7	109094.92	-	-
4	113455.12	109042.95	-	-
5	113463.83	109056.43	-	-

полное наименование должности	подпись	инициалы, фамилия
-------------------------------	---------	-------------------

М.П.





ПРАВИТЕЛЬСТВО САНКТ-ПЕТЕРБУРГА  
КОМИТЕТ ПО КОНТРОЛЮ ЗА ИМУЩЕСТВОМ  
САНКТ-ПЕТЕРБУРГА

**АКТ**  
**обследования земельного участка**

г. Санкт-Петербург

«31» марта 2022 года

Обследование начато в: «15» ч. «40» мин.  
Обследование окончено в: «15» ч. «55» мин.

На основании приказа Комитета по контролю за имуществом Санкт-Петербурга от «30» марта 2022 № 2729-по сотрудником (ами) Комитета по контролю за имуществом Санкт-Петербурга: главным специалистом отдела земельного контроля Управления контроля использования имущества северных районов Санкт-Петербурга Вологодским Р.А., главным специалистом отдела контроля имущества Управления контроля использования имущества северных районов Санкт-Петербурга Ивановым В.В.

(должность, ФИО)

В присутствии: \_\_\_\_\_

проведено обследование земельного участка (части земельного участка), расположенного по адресу: Санкт-Петербург, поселок Парголово, Осиновая Роща, Вокзальное шоссе, участок 19 (юго-западнее дома 21, литера А по Вокзальному шоссе) (далее – Участок).

(адрес Участка)

Кадастровый номер Участка (при наличии): 78:36:1337102:23  
Вид разрешенного использования Участка: Для размещения индивидуального жилого дома (индивидуальных жилых домов)  
Площадь Участка: 1200 кв.м  
Реестровый номер (при наличии): отсутствует  
Основание пользования (при наличии): отсутствует  
В ходе обследования проводилось: осмотр, фотофиксация, контрольные замеры  
В результате проведения обследования установлено:

Подключение к сетям инженерного обеспечения (при наличии):

<input type="checkbox"/> электроснабжения _____ (указывается основание подключения (при наличии))	<input type="checkbox"/> водоснабжения/водоотведения _____ (указывается основание подключения (при наличии))
<input type="checkbox"/> газоснабжения _____ (указывается основание подключения (при наличии))	<input type="checkbox"/> теплоснабжения _____ (указывается основание подключения (при наличии))

Применение контрольно-кассовой техники на объекте (ах), расположенных на Участке:

применяется  не применяется

В результате проведения обследования установлено, что Участок свободен, хозяйственная деятельность не ведется. Доступ на Участок затруднен глубоким снежным покровом и густой древесно-кустарниковой растительностью.

\_\_\_\_\_ Е \_\_\_\_\_



В соответствии с информацией, размещенной в базе данных Комитета имущественных отношений Санкт-Петербурга (далее – КИО) ИТС «Кадастр 2»:

- статус Участка – «Ранее учтенный».

В соответствии с информацией, размещенной в базе данных КИО ИТС «Аренда»:

- Участок договорными отношениями с КИО не обременен.

В соответствии с информацией, размещенной в базе данных КИО ИТС «Реестр»:

- Участок в Реестре собственности Санкт-Петербурга не учтен.

В соответствии с информацией Управления Федеральной службы государственной регистрации, кадастра и картографии по Санкт-Петербургу (rosreestr.ru) в отношении Участка права и ограничения (обременения) не зарегистрированы.

Выявленные нарушения:

- признаки нарушений, относящиеся к компетенции Комитета по контролю за имуществом Санкт-Петербурга, не выявлены.

Во время обследования велась фото фиксация фотоаппаратом Olympus Tough TG-5 (заводской номер BHVA86329). Измерения проводились лазерным дальномером BOSCH GLM 120 C № 808041342 (свидетельство о поверке от 11.05.2021 АПМ № 0061589 действительно до 10.05.2022.

Главный специалист  
(должность лица, проводившего обследование)

(подпись)

/ Р.А. Вологодский/  
(фамилия, имя, отчество)

Главный специалист  
(должность лица, проводившего обследование)

(подпись)

/ В.В. Иванов/  
(фамилия, имя, отчество)

(должность лица, присутствующего при проведении обследования)

(подпись)

(фамилия, имя, отчество)

(должность лица, присутствующего при проведении обследования)

(подпись)

(фамилия, имя, отчество)

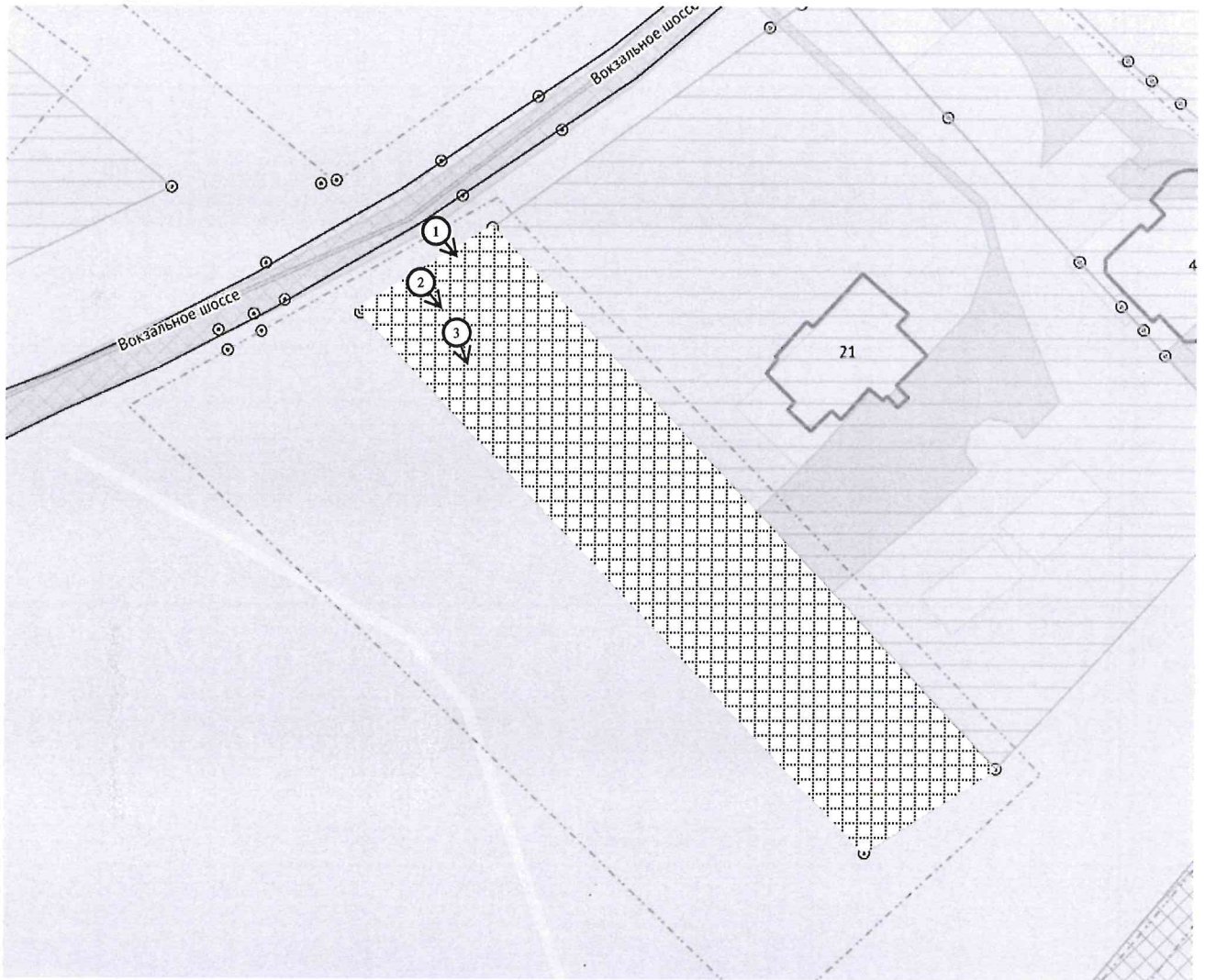
Копия акта получена



(ФИО, должность уполномоченного лица (при наличии документов, подтверждающих полномочия))



## ФОТОТАБЛИЦА

Схема Территории:



	- Номер фото и направление съемки		
	- Участок		

Ответственные за проведения обследования:



 / Р.А. Вологодский/  
 / В.В. Иванов/

Фото 1





Описание: Вид на Участок

Фото 2



Описание: Вид на Участок

Ответственные за проведения обследования:

 / Р.А. Вологодский/  
 / В.В. Иванов/

Приложение к Акту обследования от «31» марта 2022 года  
в соответствии с Приказом № 2729-по от «30» марта 2022  
Адрес: Санкт-Петербург, поселок Парголово, Осиновая  
Роща, Вокзальное шоссе, участок 19 (юго-западнее  
дома 21, литера А по Вокзальному шоссе).

Фото 3



31-03-2022  
60° 6' 29.40"  
30° 13' 59.60"

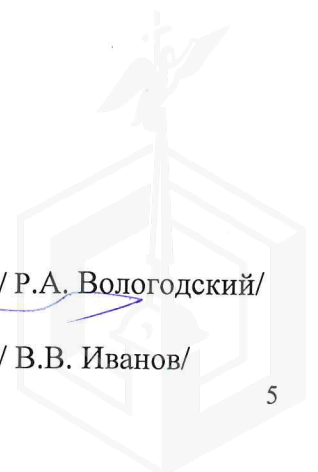
Описание: Вид на Участок

Ответственные за проведения обследования:


/ Р.А. Вологодский/

/ В.В. Иванов/





ПРАВИТЕЛЬСТВО САНКТ-ПЕТЕРБУРГА

**КОМИТЕТ ПО ЭНЕРГЕТИКЕ  
И ИНЖЕНЕРНОМУ ОБЕСПЕЧЕНИЮ**

Новгородская ул., д. 20, литера А, Санкт-Петербург, 191144

Тел. (812) 576-58-01

E-mail: [kenerg@keio.gov.spb.ru](mailto:kenerg@keio.gov.spb.ru)

<http://www.gov.spb.ru>

01.04.2022 № 01-16-5413/22-0-1

На № \_\_\_\_\_ от \_\_\_\_\_

Информация о возможности подключения  
(технологического присоединения) к сетям  
инженерно-технического обеспечения

КЭИО  
№ 01-16-5413/22-0-1  
от 01.04.2022



**Комитет имущественных  
отношений Санкт-Петербурга**

Комитет по энергетике и инженерному обеспечению, рассмотрев обращение Комитета имущественных отношений Санкт-Петербурга от 23.03.2022 № 05-07-9469/22-0-0 (вх. от 23.03.2022 № 01-16-5413/22-0-0), направляет информацию о возможности подключения (технологического присоединения) к сетям инженерно-технического обеспечения объекта индивидуального жилищного строительства на земельном участке по адресу: Санкт-Петербург, поселок Парголово, Осиновая Роща, Вокзальное шоссе, участок 19, (юго-западнее дома 21, литера А по Вокзальному шоссе), кадастровый номер 78:36:1337102:23.

Теплоснабжение – 0,04 Гкал/час, возможность подключения к сетям централизованного теплоснабжения отсутствует. Теплоснабжение может быть обеспечено застройщиком.

Газоснабжение – 6,2 м<sup>3</sup>/час от газораспределительных сетей возможно. Порядок подключения (технологического присоединения) к сетям газораспределения утвержден постановлением Правительства Российской Федерации от 13.09.2021 № 1547. Срок подключения – 135 дней с даты заключения договора о подключении (исх. ООО «ПетербургГаз» от 30.03.2022 № 03-04/10-2661). Информация о плате за подключение – в соответствии с распоряжением Комитета по тарифам Санкт-Петербурга на момент заключения договора о подключении.

Электроснабжение – 13 кВт, присоединение к электрическим сетям возможно. Порядок технологического присоединения к электрическим сетям утвержден постановлением Правительства Российской Федерации от 31.12.2004 № 861. Срок присоединения – определяется договором на технологическое присоединение (исх. ПАО «Россети Ленэнерго» от 01.04.2022 № ЛЭ/16-20/410). Информация о плате за технологическое присоединение – в соответствии с распоряжением Комитета по тарифам Санкт-Петербурга на момент заключения договора на технологическое присоединение.

Водоснабжение – 0,72 м<sup>3</sup>/час, водоотведение хоз.-быт. – 0,06 м<sup>3</sup>/час. В настоящее время техническая возможность подключения к системам централизованного водоснабжения и водоотведения отсутствует. Порядок подключения к централизованным системам холодного водоснабжения

и (или) водоотведения утвержден постановлением Правительства Российской Федерации от 30.11.2021 № 2130. Срок подключения – 18 месяцев с даты заключения договора о подключении, не ранее выполнения мероприятий, предусмотренных в соответствии с государственной программой Санкт-Петербурга «Комплексное развитие систем коммунальной инфраструктуры, энергетики и энергосбережения в Санкт-Петербурге», утвержденной постановлением Правительства Санкт-Петербурга от 17.06.2014 № 486. В настоящее время срок реализации мероприятий не определен (исх. ГУП «Водоканал Санкт-Петербурга» от 01.04.2022 № исх-03950/48). Информация о плате за подключение – в соответствии с распоряжением Комитета по тарифам Санкт-Петербурга на момент заключения договора о подключении.


Водоотведение бытовых и поверхностных сточных вод – может быть обеспечено самостоятельно (исх. ГУП «Водоканал Санкт-Петербурга» от 01.04.2022 № исх-03950/48). Возможность устройства очистных сооружений застройщику определить проектом и согласовать в установленном порядке с органами государственного надзора. Срок подключения – в пределах срока строительства объекта.

После определения правообладателя земельного участка – правообладателю земельного участка заключить в установленном порядке договоры о подключении (технологическом присоединении) с соответствующими организациями и получить технические условия.

При строительстве объекта обеспечить охранные зоны объектов инженерной инфраструктуры либо, в случае необходимости, предусмотреть их вынос в установленном порядке.

Срок действия данного заключения – 1 год.

**Временно исполняющий  
обязанности председателя Комитета**



**С.А.Мельникова**





ПРАВИТЕЛЬСТВО САНКТ-ПЕТЕРБУРГА  
Комитет по энергетике и инженерному обеспечению  
Государственное унитарное предприятие «Топливо-энергетический комплекс Санкт-Петербурга» (ГУП «ТЭК СПб»)  
ул. Малая Морская, д. 12, литер А, Санкт-Петербург, 190000, Россия, тел.: (812) 312-58-22, факс: (812) 314-53-54  
e-mail: info@gptek.spb.ru, www.gptek.spb.ru  
ОКПО 03323755, ОГРН 1027810310274, ИНН/КПП 7830001028/783801001

\*

01.04.2022 №40-13/13688 - 2575(B21) Начальнику ОАИОТ

На №01-16-5413/22-8-1 от 29.03.2022

Комитета по энергетике и  
инженерному обеспечению  
Рогову В.Н.

О теплоснабжении объекта

Уважаемый Владимир Николаевич!

Рассмотрев Ваш запрос №01-16-5413/22-8-1 от 29.03.2022г., уведомляю об отказе в выдаче технических условий подключения объекта индивидуального жилищного строительства на земельном участке по адресу: Санкт-Петербург, поселок Парголово, Осиновая Роща, Вокзальное шоссе, участок 19, (юго-западнее дома 21, литера А по Вокзальному шоссе), кадастровый номер 78:36:1337102:23 к тепловым сетям ГУП «ТЭК СПб».

Причина отказа: в указанном районе отсутствуют тепловые сети источников тепла ГУП «ТЭК СПб».

Директор  
по перспективному развитию

Д.В. Волков

Беспарайтис Е.В. 601 92 54





ГАЗОРАСПРЕДЕЛИТЕЛЬНАЯ  
ОРГАНИЗАЦИЯ

Общество с ограниченной ответственностью

ул. Гороховая, д. 63/2, лит.А, Санкт-Петербург, 191180

Тел. (812) 335-59-44 Факс 458-54-19

E-mail: peterburggaz@pgaz.spb.ru

http: www.peterburggaz.spb.ru

ОГРН 1047833005406

ИНН 7838017541 КПП 783450001

30.03.2022 № 03-04/10-2661

на №01-16-5413/22-8-1 от 29.03.2022

**Начальнику отдела анализа  
инженерной обеспеченности  
территорий**

**Комитета по энергетике и  
инженерному обеспечению  
Санкт-Петербурга**

**В.Н. Рогову**

О возможности подключения

### **Уважаемый Владимир Николаевич!**

В ответ на Ваше обращение о возможности подключения (технологического присоединения) к сетям газораспределения объекта индивидуального жилищного строительства с максимальной нагрузкой (часовым расходом газа) 6,2 м<sup>3</sup>/ч, расположенного (проектируемого) по адресу: Санкт-Петербург, поселок Парголово, Осиновая Роща, Вокзальное шоссе, участок 19 (юго-западнее дома 21, литера А по Вокзальному шоссе), кадастровый №78:36:1337102:23, сообщаем о принципиальной возможности подключения указанного объекта к действующим газораспределительным сетям.

Срок подключения (технологического присоединения) к газораспределительным сетям объекта капитального строительства составляет 135 дней с даты заключения договора о подключении (технологическом присоединении) объектов капитального строительства к сети газораспределения.

В целях заключения договора о подключении правообладатель земельного участка вправе в течение трех месяцев обратиться с заявкой о заключении договора о подключении.

Подключение объектов капитального строительства к газораспределительным сетям осуществляется в соответствии с Постановлением Правительства Российской Федерации от 13 сентября 2021г. № 1547 «Об утверждении Правил подключения (технологического присоединения) газоиспользующего оборудования и объектов капитального строительства к сетям газораспределения и о признании утратившими силу некоторых актов Правительства Российской Федерации».

**Начальник департамента  
технического развития**

**И.В. Андреев**

Карасева К.С.  
414-99-84, доб.3619





**РОССЕТИ**  
**ЛЕНЭНЕРГО**

01.04.2022	№	ЛЭ/16-20/410
На № 01-16-5413/22-8-1	от	29.03.2022

Публичное акционерное общество  
«Россети Ленэнерго»  
197227, г. Санкт-Петербург,  
вн. тер. г. муниципальный округ Озеро Долгое,  
ул. Ганкелевская, д. 21, литера А  
тел. 8 (800) 220-0-220  
e-mail: office@lenenergo.ru  
www.rosseti-lenenergo.ru  
КПП 781401001; ОКТМО 40325000  
ИНН 7803002209; ОГРН 1027809170300

Комитет по энергетике и  
инженерному обеспечению

**Предварительное заключение о возможности технологического присоединения к  
электрическим сетям ПАО «Россети Ленэнерго»**

В ответ на запрос о выдаче предварительного заключения о возможности технологического присоединения мощности 13 кВт по 3-й категории надежности для электроснабжения объекта индивидуальное жилищное строительство, планируемого к строительству на земельном участке по адресу: Санкт-Петербург, поселок Парголово, Осиновая Роща, Вокзальное шоссе, участок 19 (юго-западнее дома 21, литера А по Вокзальному шоссе), кадастровый номер: 78:36:1337102:23, сообщая следующее.

Технологическое присоединение к электрическим сетям ПАО «Россети Ленэнерго» возможно от источника питания ПС-35 кВ Песочная (ПС 615), открытого для технологического присоединения.


Точка присоединения, сроки выполнения мероприятий по технологическому присоединению объекта, срок действия технических условий, стоимость услуг определяются договором об осуществлении технологического присоединения в соответствии с Правилами технологического присоединения энергопринимающих устройств потребителей электрической энергии, объектов по производству электрической энергии, а также объектов электросетевого хозяйства, принадлежащих сетевым организациям и иным лицам, к электрическим сетям, утвержденными Постановлением Правительства РФ от 27 декабря 2004 г. № 861.

Стоимость услуги по технологическому присоединению определяется в соответствии с размером платы, определяемым на основании решений, утверждаемых уполномоченным государственным органом в области регулирования тарифов на соответствующий финансовый год, действующих на дату заключения договора об осуществлении технологического присоединения.

Для технологического присоединения электроустановок к сетям ПАО «Россети Ленэнерго» предлагаем заявителю направить в адрес ПАО «Россети Ленэнерго» заявку и заключить договор об осуществлении технологического присоединения.

Срок действия настоящего предварительного заключения составляет 1 год с момента его выдачи.

Заместитель директора  
по технологическому присоединению -  
начальник управления  
по технологическому присоединению  
по Санкт-Петербургу

 В.А. Калинин





ПРАВИТЕЛЬСТВО САНКТ-ПЕТЕРБУРГА

ГОСУДАРСТВЕННОЕ  
УНИТАРНОЕ ПРЕДПРИЯТИЕ  
«ВОДОКАНАЛ САНКТ-ПЕТЕРБУРГА»  
(ГУП «Водоканал Санкт-Петербурга»)

Кавалергардская ул., д. 42, Санкт-Петербург, 191015  
Телефон (812) 305-09-09, факс (812) 274-13-61  
E-mail: office@vodokanal.spb.ru  
http://www.vodokanal.spb.ru

ОКПО 03323809 ОГРН 1027809256254  
ИНН/КПП 7830000426/784201001

С 1 0 2022 № МСХ-03950/48  
01-16-5413/22-8-1 29.03.2022  
Но № \_\_\_\_\_ от \_\_\_\_\_

Комитет по энергетике и  
инженерному обеспечению  
Начальнику Отдела анализа  
инженерной обеспеченности  
территорий  
Рогову В.Н.

Новгородская ул., д. 20, лит. А,  
Санкт-Петербург, 191144

**Информация о возможности подключения  
(технологического присоединения) планируемого к строительству или  
реконструкции объекта капитального строительства к сетям холодного  
водоснабжения, водоотведения.**

**Объект** Объект индивидуального жилищного строительства  
Санкт-Петербург, поселок Парголово, Осиповая Роща, Вокзальное шоссе, участок 19,  
(юго-западнее дома 21, литера А по Вокзальному шоссе)

**Кадастровый номер  
земельного участка** 78:36:1337102:23

**Водоснабжение**

Подача воды питьевого качества из централизованной системы холодного водоснабжения (максимальная подключаемая нагрузка) общим расходом 0,720 м<sup>3</sup>/час (17,28 м<sup>3</sup>/сут), в том числе на:

- хозяйственно-бытовые нужды 0,060 м<sup>3</sup>/час (1,440 м<sup>3</sup>/сут), а также на нужды пожаротушения (в том числе из резервуаров запаса воды с установкой их на территории земельного участка заказчика в случае необходимости);
- полив территории 0,660 м<sup>3</sup>/час (15,840 м<sup>3</sup>/сут), возможна.

Точка подключения на границе земельного участка.

**Водоотведение**

Сброс бытовых сточных вод (максимальная подключаемая нагрузка) расходом 0,060 м<sup>3</sup>/час (1,440 м<sup>3</sup>/сут), а также поверхностных вод с кровли и прилегающей территории и дренажных вод (при наличии), может быть осуществлен самостоятельно в соответствии с требованиями законодательства Российской Федерации.

После реализации Схемы водоснабжения и водоотведения Санкт-Петербурга на период до 2025 года с учетом перспективы до 2030 года сброс бытовых сточных вод (максимальная подключаемая нагрузка) расходом 0,060 м<sup>3</sup>/час (1,440 м<sup>3</sup>/сут), в сети канализации возможен.

Точка подключения на границе земельного участка.

**Условия**

Срок подключения объекта капитального строительства к сетям инженерно-технического обеспечения: не более 18 месяцев с даты заключения договора о подключении (технологическом присоединении) к централизованной системе холодного водоснабжения и договора о подключении (технологическом присоединении) к централизованной системе водоотведения, но не ранее выполнения мероприятий, предусмотренных в соответствии с государственной программой Санкт-Петербурга «Комплексное развитие систем коммунальной инфраструктуры, энергетики и энергосбережения в Санкт-Петербурге», утвержденной постановлением Правительства Санкт-Петербурга от 17.06.2014 № 486, за счет средств бюджета Санкт-Петербурга, планируемый срок начала проектирования сетей и сооружений для пос. Парголово - после 2024 г.

**Информация о плате за подключение**

Плата за подключение определяется в соответствии с Основами ценообразования в сфере водоснабжения и водоотведения, утвержденными Постановлением Правительства Российской Федерации от 13.05.2013 № 406. Размер платы за подключение рассчитывается на основании тарифов, установленных распоряжением Комитета по тарифам Санкт-Петербурга от 13.12.2021 № 197-р «Об установлении тарифов на подключение (технологическое присоединение)

к централизованным системам холодного водоснабжения и водоотведения государственного унитарного предприятия «Водоканал Санкт-Петербурга» на территории Санкт-Петербурга на 2022 год».

**Директор Департамента по оформлению  
разрешительной документации  
Дирекции подключений и обработки  
данных об абонентах**



**Т.В. Соцкова**

