ПРАВИТЕЛЬСТВО САНКТ-ПЕТЕРБУРГА

КОМИТЕТ ИМУЩЕСТВЕННЫХ ОТНОШЕНИЙ САНКТ-ПЕТЕРБУРГА

Р А С П О Р Я Ж Е Н И Е

ОКУД

14. 04. 2022

№ 757-РЗ

КИО
№ 757-РЗ
от 14.04.2022

О проведении аукциона по продаже земельного участка для индивидуального жилищного строительства по адресу: Санкт-Петербург, поселок Усть-Ижора, улица №42, дом 12

Во исполнение подпункта 1 пункта 7 статьи 39.18 Земельного кодекса Российской Федерации (далее – ЗК РФ), в связи с поступившим(и) в Комитет имущественных отношений Санкт-Петербурга (далее – Комитет) в соответствии с пунктом 4 статьи 39.18 ЗК РФ заявлением/заявлениями о намерении участвовать в аукционе по продаже земельного участка для индивидуального жилищного строительства:

1. Провести открытый аукцион по продаже земельного участка для индивидуального жилищного строительства, расположенного на территории Санкт-Петербурга, государственная собственность на который не разграничена (далее – Участок), со следующими характеристиками:
адрес Участка: Санкт-Петербург, поселок Усть-Ижора, улица №42, дом 12;
кадастровый номер: 78:37:0017343:32;
площадь: 1012 кв.м;
вид разрешенного использования: для размещения индивидуального жилого дома (индивидуальных жилых домов);
категория земель: земли населенных пунктов;
обременения (ограничения прав на Участок):
а) единая зона регулирования застройки и хозяйственной деятельности ЗРЗ(37)04 объектов культурного наследия, расположенных за пределами исторически сложившихся центральных районов Санкт-Петербурга, установленная в соответствии Законом Санкт-Петербурга от 24.12.2008 № 820-7 «О границах объединенных зон охраны объектов культурного наследия, расположенных на территории Санкт-Петербурга, режимах использования земель и требованиях к градостроительным регламентам в границах указанных зон» - 1012 кв.м;
б) охранная зона газораспределительной сети сетей согласно сведениям государственной информационной системы «Региональная информационная система, содержащая сведения об объектах недвижимости и объектах землеустройства «Геоинформационная система Санкт-Петербурга» - ориентировочная площадь 10 кв.м

2. Установить следующее:
2.1. Начальная цена предмета аукциона: 3 673 603 рублей 72 копеек.
2.2. Шаг аукциона: 110 200 рублей 00 копеек.
2.3. Размер задатка: 1 837 000 рублей 00 копеек.
2.4. Форма платежа: единовременно.
3. Определить срок проведения аукциона: II – III квартал 2022 года.

4. Участниками аукциона по продаже Участка в соответствии с требованиями, установленными абзацем вторым пункта 10 статьи 39.11 ЗК РФ, могут являться только граждане.

5. В течение 10 рабочих дней после поступления в Комитет из уполномоченных исполнительных органов государственной власти Санкт-Петербурга документов, необходимых для подготовки извещения о проведении аукциона по продаже Участка, Комитет передает в Санкт-Петербургское государственное казенное учреждение «Имущество Санкт-Петербурга» (далее – Учреждение) комплект документов для организации и проведения указанного аукциона от лица Комитета.

6. Учреждению после поступления документов в соответствии с пунктом 5 настоящего распоряжения обеспечить:

6.1. проведение аукциона по продаже Участка в сроки, установленные пунктом 3 настоящего распоряжения.

6.2. заключение договора купли-продажи Участка с победителем аукциона или иным лицом, с которым договор купли-продажи Участка подлежит заключению в соответствии с действующим законодательством.

7. Считать настоящее распоряжение решением о проведении аукциона по продаже Участка.

8. Управлению информатизации и автоматизации Комитета в течение 10 рабочих дней обеспечить размещение настоящего распоряжения на официальном сайте Комитета по адресу www.commim.spb.ru в информационно-телекоммуникационной сети «Интернет».

9. Контроль за выполнением настоящего распоряжения возложить на заместителя председателя Комитета, координирующего и контролирующего деятельность Управления землеустройства и обеспечения кадастровых работ, начальника Управления информатизации и автоматизации по принадлежности вопросов.

Заместитель
председателя Комитета **К.А.Кононевская**

Филиал Федерального государственного бюджетного учреждения "Федеральная кадастровая палата Федеральной службы государственной регистрации, кадастра и картографии" по Санкт-Петербургу
полное наименование органа регистрации прав

Выписка из Единого государственного реестра недвижимости об объекте недвижимости

Сведения о характеристиках объекта недвижимости

На основании запроса от 17.03.2022, поступившего на рассмотрение 17.03.2022, сообщаем, что согласно записям Единого государственного реестра недвижимости:

Раздел 1 Лист 1

Земельный участок
вид объекта недвижимости

Лист № 1 раздела 1	Всего листов раздела 1: 2	Всего разделов: 4	Всего листов выписки: 5

17.03.2022г. № КУВИ-001/2022-36779532	
Кадастровый номер:	78:37:0017343:32
Номер кадастрового квартала:	78:37:0017343
Дата присвоения кадастрового номера:	19.02.1998

Ранее присвоенный государственный учетный номер:	Кадастровый номер 78:17343:32 19.02.1998 Комитет по земельным ресурсам и землеустройству Санкт-Петербурга
Местоположение:	Санкт-Петербург, поселок Усть-Ижора, улица №42, дом 12
Площадь:	1012 +/- 11
Кадастровая стоимость, руб.:	3673603.72
Кадастровые номера расположенных в пределах земельного участка объектов недвижимости:	данные отсутствуют
Кадастровые номера объектов недвижимости, из которых образован объект недвижимости:	данные отсутствуют
Кадастровые номера образованных объектов недвижимости:	данные отсутствуют
Категория земель:	Земли населенных пунктов
Виды разрешенного использования:	для размещения индивидуального жилого дома (индивидуальных жилых домов)
Сведения о кадастровом инженере:	данные отсутствуют
Сведения о лесах, водных объектах и об иных природных объектах, расположенных в пределах земельного участка:	данные отсутствуют
Сведения о том, что земельный участок полностью расположен в границах зоны с особыми условиями использования территории, территории объекта культурного наследия, публичного сервитута:	данные отсутствуют
Сведения о том, что земельный участок расположен в границах особой экономической зоны, территории опережающего социально-экономического развития, зоны территориального развития в Российской Федерации, игорной зоны:	данные отсутствуют

полное наименование должности	подпись	инициалы, фамилия

М.П.

Земельный участок
вид объекта недвижимости

Лист № 2 раздела 1	Всего листов раздела 1: 2	Всего разделов: 4	Всего листов выписки: 5

17.03.2022г. № КУВИ-001/2022-36779532	
Кадастровый номер:	78:37:0017343:32

Сведения о том, что земельный участок расположен в границах особо охраняемой природной территории, охотничьих угодий, лесничеств:	данные отсутствуют
Сведения о результатах проведения государственного земельного надзора:	данные отсутствуют
Сведения о расположении земельного участка в границах территории, в отношении которой утвержден проект межевания территории:	данные отсутствуют
Условный номер земельного участка:	данные отсутствуют
Сведения о принятии акта и (или) заключении договора, предусматривающих предоставление в соответствии с земельным законодательством исполнительным органом государственным органом власти или органом местного самоуправления, находящегося в государственной или муниципальной собственности земельного участка для строительства наемного дома социального использования или наемного дома коммерческого использования:	данные отсутствуют
Сведения о том, что земельный участок или земельные участки образованы на основании решения об изъятии земельного участка и (или) расположенного на нем объекта недвижимости для государственных или муниципальных нужд:	данные отсутствуют
Сведения о том, что земельный участок образован из земель или земельного участка, государственная собственность на которые не разграничена:	данные отсутствуют
Сведения о наличии земельного спора о местоположении границ земельных участков:	данные отсутствуют
Статус записи об объекте недвижимости:	Сведения об объекте недвижимости имеют статус "актуальные, ранее учтенные"
Особые отметки:	Сведения, необходимые для заполнения разделов: 2 - Сведения о зарегистрированных правах; 4 - Сведения о частях земельного участка, отсутствуют.
Получатель выписки:	Дивина Надежда Сергеевна, действующий(ая) на основании документа "" КОМИТЕТ ИМУЩЕСТВЕННЫХ ОТНОШЕНИЙ САНКТ-ПЕТЕРБУРГА

полное наименование должности	подпись	инициалы, фамилия

М.П.

Выписка из Единого государственного реестра недвижимости об объекте недвижимости

Описание местоположения земельного участка

Земельный участок
вид объекта недвижимости

Лист № 1 раздела 3	Всего листов раздела 3: 1	Всего разделов: 4	Всего листов выписки: 5

17.03.2022г. № КУВИ-001/2022-36779532	
Кадастровый номер:	78:37:0017343:32

План (чертеж, схема) земельного участка

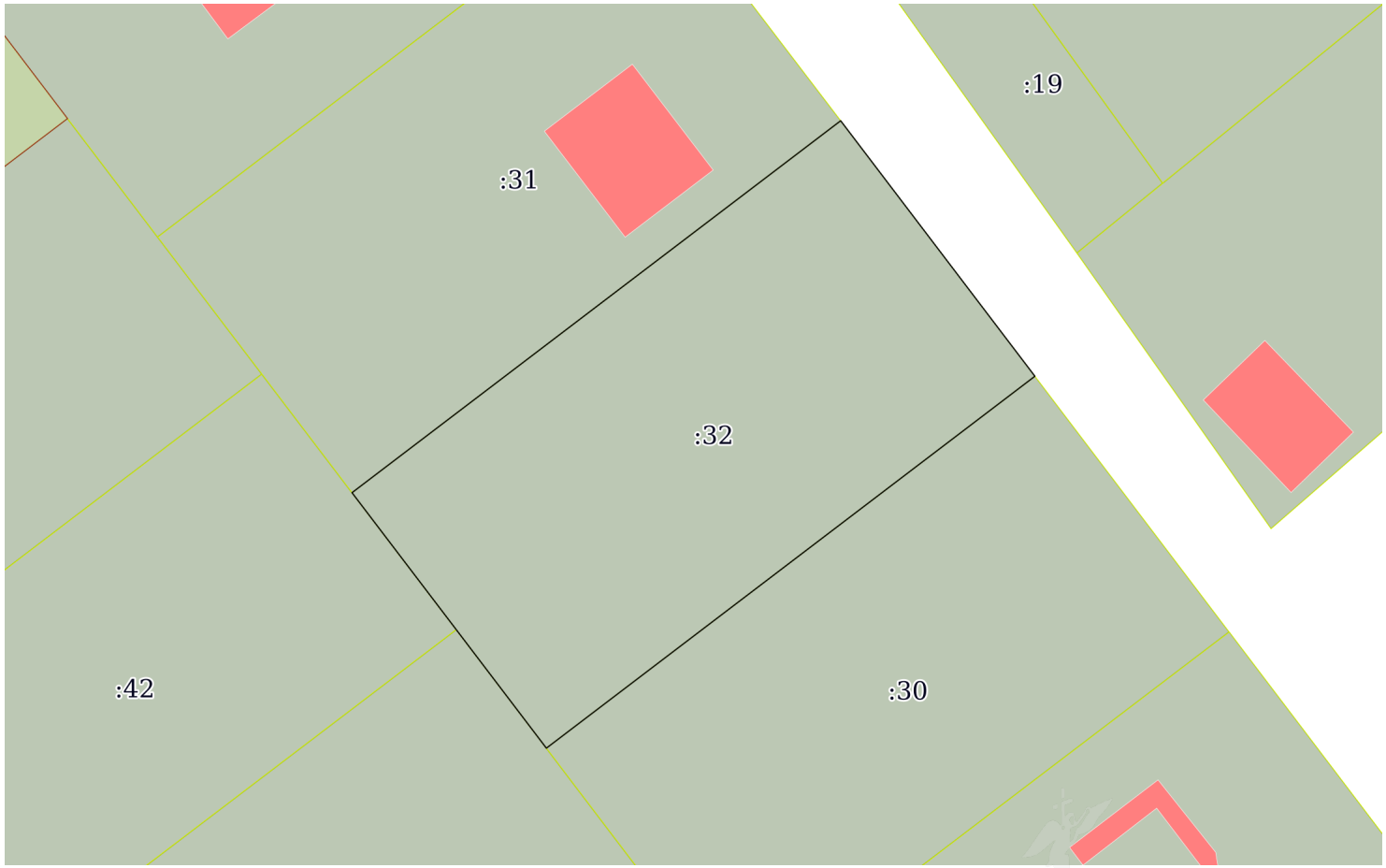

Масштаб 1:500	Условные обозначения:		

полное наименование должности	подпись	инициалы, фамилия

М.П.

Выписка из Единого государственного реестра недвижимости об объекте недвижимости

Описание местоположения земельного участка

Земельный участок
вид объекта недвижимости

Лист № 1 раздела 3.1	Всего листов раздела 3.1: 1	Всего разделов: 4	Всего листов выписки: 5

17.03.2022г. № КУВИ-001/2022-36779532	
Кадастровый номер:	78:37:0017343:32

Описание местоположения границ земельного участка							
№ п/п	Номер точки		Дирекционный угол	Горизонтальное проложение, м	Описание закрепления на местности	Кадастровые номера смежных участков	Сведения об адресах правообладателей смежных земельных участков
	начальная	конечная					
1	2	3	4	5	6	7	8
1	1.1.1	1.1.2	232°43.9`	43.99	данные отсутствуют	78:37:0017343:30	адрес отсутствует
2	1.1.2	1.1.3	322°44.0`	10.67	данные отсутствуют	78:37:0017343:37	адрес отсутствует
3	1.1.3	1.1.4	322°42.7`	12.33	данные отсутствуют	78:37:0017343:42	адрес отсутствует
4	1.1.4	1.1.5	52°44.3`	44.0	данные отсутствуют	78:37:0017343:31	адрес отсутствует
5	1.1.5	1.1.1	142°44.5`	22.99	данные отсутствуют	данные отсутствуют	данные отсутствуют

полное наименование должности	подпись	инициалы, фамилия

М.П.

Выписка из Единого государственного реестра недвижимости об объекте недвижимости

Описание местоположения земельного участка

Земельный участок
вид объекта недвижимости

Лист № 1 раздела 3.2	Всего листов раздела 3.2: 1	Всего разделов: 4	Всего листов выписки: 5

17.03.2022г. № КУВИ-001/2022-36779532	
Кадастровый номер:	78:37:0017343:32

Сведения о характерных точках границы земельного участка				
Система координат СК-1964				
Номер точки	Координаты, м		Описание закрепления на местности	Средняя квадратичная погрешность определения координат характерных точек границ земельного участка, м
	X	Y		
1	2	3	4	5
1	78698.23	130423.97	-	-
2	78716.53	130410.05	-	-
3	78689.89	130375.03	-	-
4	78680.08	130382.5	-	-
5	78671.59	130388.96	-	-
6	78698.23	130423.97	-	-

полное наименование должности	подпись	инициалы, фамилия

М.П.

ПРАВИТЕЛЬСТВО САНКТ-ПЕТЕРБУРГА

КОМИТЕТ ПО КОНТРОЛЮ ЗА ИМУЩЕСТВОМ САНКТ-ПЕТЕРБУРГА

АКТ
обследования земельного участка

Санкт-Петербург 05 апреля 2022 года

Обследование начато в: «10» час. «42» мин.
Обследование окончено в: «10» час. «55» мин.

На основании приказа Комитета по контролю за имуществом Санкт-Петербурга от 05 апреля 2022 года № 2926-по сотрудниками Комитета по контролю за имуществом Санкт-Петербурга:

главным специалистом отдела земельного контроля Управления контроля использования имущества южных районов Санкт-Петербурга Радченко О.В;

главным специалистом отдела земельного контроля Управления контроля использования имущества южных районов Санкт-Петербурга Артемьевой Н.А

В присутствии: _____

проведено обследование земельного участка, расположенного по адресу: Санкт-Петербург, поселок Усть-Ижора, № 42, дом 12 (далее – Участок)

Кадастровый номер Участка (при наличии): 78:37:0017343:32
Вид разрешенного использования Участка: для размещения индивидуального жилого дома (индивидуальных жилых домов)
Площадь Участка (кв.м): 1012
Реестровый номер Участка (при наличии): _____
Основание пользования (при наличии): сведения отсутствуют
В ходе обследования проводилось: осмотр, фотофиксация, контрольные замеры

В результате проведения обследования установлено:

Подключение к сетям инженерного обеспечения (при наличии):

☐ электроснабжения
_____
(указывается основание подключения (при наличии))**

☐ водоснабжения/водоотведения
_____
(указывается основание подключения (при наличии))**

☐ газоснабжения
_____
(указывается основание подключения(при наличии))**

☐ теплоснабжения
_____
(указывается основание подключения(при наличии))**

Применение контрольно-кассовой техники на объекте (ах), расположенных на Участке:

☐ применяется ☑ не применяется

					Е	

Участок представляет собой территорию с травянисто-кустарниковой растительностью под снежным покровом. Участок свободен, не огорожен, доступ на Участок не ограничен. Хозяйственная деятельность на Участке не осуществляется. В северо-восточной части Участка расположена бетонная конструкция (бетонное кольцо) (фото 2).

По сведениям Региональной геоинформационной системы, содержащей сведения об объектах недвижимости и объектах землеустройства, «Геоинформационная система Санкт-Петербурга», базы данных Комитета имущественных отношений Санкт-Петербурга (далее – КИО) ИТС «Кадастр – 2», Участок сформирован в соответствии с требованиями действующего законодательства Российской Федерации.

Согласно сведениям базы данных КИО ИТС «Аренда» Участок договорными отношениями с КИО не обременен.

Согласно онлайн-выписки Федеральной службы государственной регистрации, кадастра и картографии, сведения зарегистрированных вещных правах или обременениях правами третьих лиц в отношении Участка отсутствуют.

Выявленные нарушения: нарушений земельного законодательства, относящихся к компетенции Комитета по контролю за имуществом Санкт-Петербурга, не выявлено.

Во время обследования велась фотофиксация фотоаппаратом Olympus Tough TG-4.

Расчет площади осуществлялся в соответствии с проведенными линейными промерами лазерным дальномером (Bosch GLM 100 C Professional заводской номер 608117637)..

Главный специалист (должность лица, проводившего обследование)	(подпись)	/ Радченко О.В. / (фамилия, имя, отчество)
Главный специалист (должность лица, проводившего обследование)	(подпись)	/ Артемьева Н.А. / (фамилия, имя, отчество)
(должность лица, присутствующего при проведении обследования)	(подпись)	(фамилия, имя, отчество)
(должность лица, присутствующего при проведении обследования)	(подпись)	(фамилия, имя, отчество)

Копия акта получена _____

Приложение к Акту обследования от 05 апреля 2022 года в соответствии с Приказом 2926-по от 05 апреля 2022 года Адрес: Санкт-Петербург, поселок Усть-Ижора, № 42, дом 12

ФОТОТАБЛИЦА

Схема:

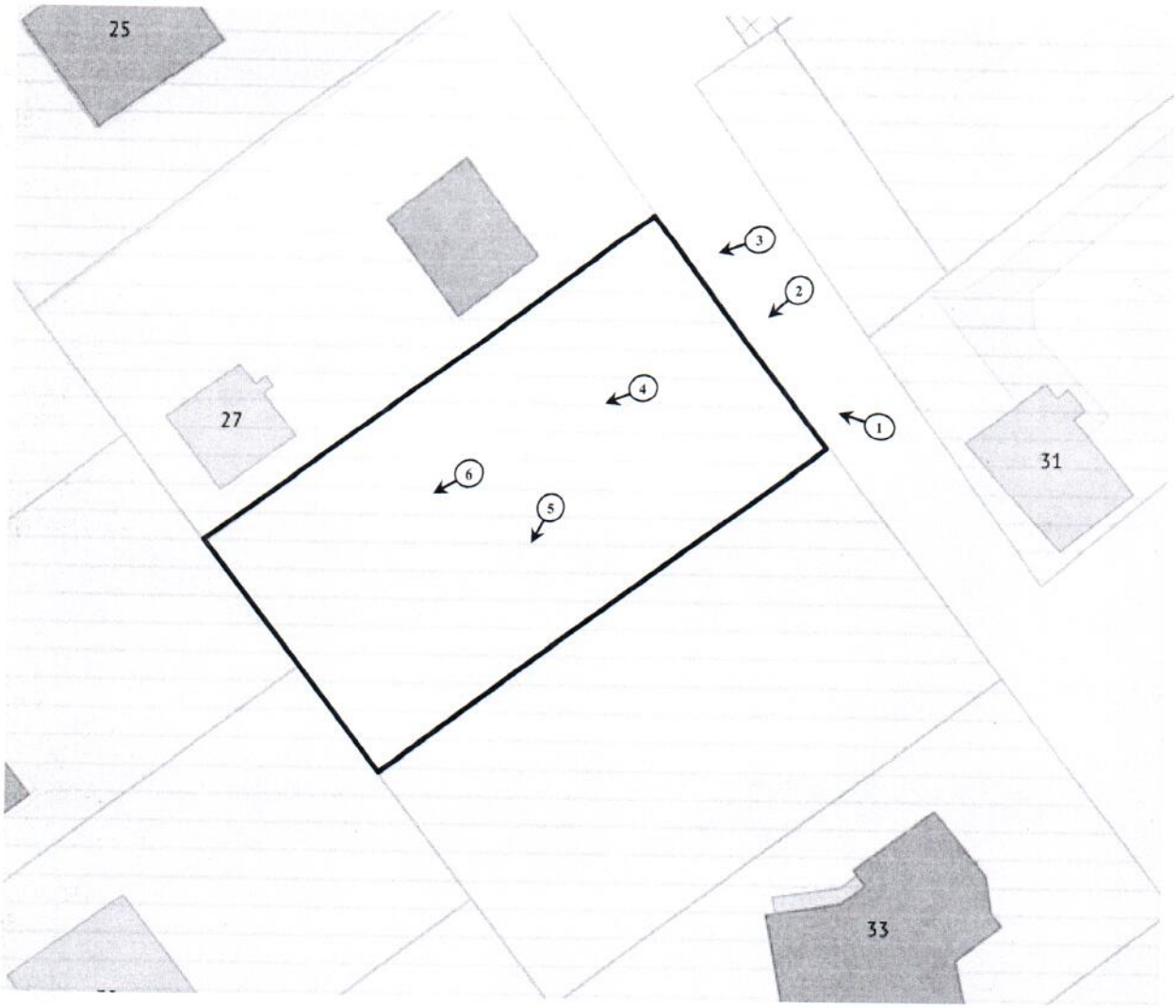

1 →	- Номер фото и направление съемки
▭	- Участок

Ответственные за проведение обследования: _____ / Радченко О.В. /

_____ / Артемьева Н.А. /

Приложение к Акту обследования от 05 апреля 2022 года в соответствии с Приказом 2926-по от 05 апреля 2022 года Адрес: Санкт-Петербург, поселок Усть-Ижора, № 42, дом 12

Фото 1	
Описание:	Вид на участок

Фото 2	
Описание:	Вид на участок

Ответственные за проведение обследования: _____ / Радченко О.В. /

_____ / Артемьева Н.А. /

Приложение к Акту обследования от 05 апреля 2022 года в соответствии с Приказом 2926-по от 05 апреля 2022 года Адрес: Санкт-Петербург, поселок Усть-Ижора, № 42, дом 12

Фото 3	
Описание:	Вид на участок

Фото 4	
Описание:	Вид на участок

Ответственные за проведение обследования: _____ / Радченко О.В. /

_____ / Артемьева Н.А. /

Приложение к Акту обследования от 05 апреля 2022 года в соответствии с Приказом 2926-по от 05 апреля 2022 года Адрес: Санкт-Петербург, поселок Усть-Ижора, № 42, дом 12

Фото 5	
Описание:	Вид на участок

Фото 6	
Описание:	Вид на участок

Ответственные за проведение обследования: _____ / Радченко О.В. /

_____ / Артемьева Н.А. /

ПРАВИТЕЛЬСТВО САНКТ-ПЕТЕРБУРГА

**КОМИТЕТ ПО ЭНЕРГЕТИКЕ
И ИНЖЕНЕРНОМУ ОБЕСПЕЧЕНИЮ**

Новгородская ул., д. 20, литера А, Санкт-Петербург, 191144
Тел. (812) 576-58-01
E-mail: kenerg@keio.gov.spb.ru
http://www.gov.spb.ru

КЭИО
№ 01-16-6348/22-0-1
от 26.04.2022

26.04.2022 № 01-16-6348/22-0-1

На № _____ от _____

Информация о возможности подключения (технологического присоединения) к сетям инженерно-технического обеспечения

**Начальнику
Управления землеустройства
и кадастровых работ
Комитета имущественных
отношений Санкт-Петербурга**

Курчанову К.Н.

Уважаемый Константин Николаевич!

Комитет по энергетике и инженерному обеспечению, рассмотрев обращение Комитета имущественных отношений Санкт-Петербурга от 04.04.2022 № 05-07-11066/22-0-0 (вх. от 04.04.2022 № 01-16-6348/22-0-0), направляет информацию о возможности подключения (технологического присоединения) к сетям инженерно-технического обеспечения объекта индивидуального жилищного строительства на земельном участке по адресу: Санкт-Петербург, поселок Усть-Ижора, улица № 42, дом 12, кадастровый номер 78:37:0017343:32.

Теплоснабжение – 0,04 Гкал/час, возможность подключения к сетям централизованного теплоснабжения отсутствует. Теплоснабжение может быть обеспечено застройщиком.

Газоснабжение – 6,2 м^3/час от газораспределительных сетей возможно. Порядок подключения (технологического присоединения) к сетям газораспределения утвержден постановлением Правительства Российской Федерации от 13.09.2021 № 1547. Срок подключения – 135 дней с даты заключения договора о подключении (исх. ООО «ПетербургГаз» от 07.04.2022 № 03-04/10-2949). Информация о плате за подключение – в соответствии с распоряжением Комитета по тарифам Санкт-Петербурга на момент заключения договора о подключении.

Электроснабжение – 13 кВт, присоединение к электрическим сетям возможно. Порядок технологического присоединения к электрическим сетям утвержден постановлением Правительства Российской Федерации от 27.12.2004 № 861. Срок присоединения – определяется договором на технологическое присоединение (исх. ПАО «Россети Ленэнерго» от 08.04.2022 № ЛЭ/16-20/460). Информация о плате за технологическое присоединение – в соответствии с распоряжением Комитета по тарифам Санкт-Петербурга на момент заключения договора на технологическое присоединение.

Водоснабжение – 0,72 м^3/час, водоотведение хоз.-быт. – 0,06 м^3/час. В настоящее время техническая возможность подключения к системам централизованного водоснабжения и водоотведения отсутствует. Порядок подключения к централизованным системам холодного водоснабжения

и (или) водоотведения утвержден постановлением Правительства Российской Федерации от 30.11.2021 № 2130. Срок подключения – 18 месяцев с даты заключения договора о подключении, после выполнения мероприятий, предусмотренных в соответствии со «Схемой водоснабжения и водоотведения Санкт-Петербурга на период до 2025 года с учетом перспективы до 2030 года», планируемый срок строительства сетей и сооружений для пос. Усть-Ижора – после 2026 года (исх. ГУП «Водоканал Санкт-Петербурга» от 11.04.2022 № исх-04360/48). Информация о плате за подключение – в соответствии с распоряжением Комитета по тарифам Санкт-Петербурга на момент заключения договора о подключении.

Водоотведение бытовых и поверхностных сточных вод – может быть обеспечено самостоятельно (исх. ГУП «Водоканал Санкт-Петербурга» от 11.04.2022 № исх-04360/48). Возможность устройства очистных сооружений застройщику определить проектом и согласовать в установленном порядке с органами государственного надзора. Срок подключения – в пределах срока строительства объекта.

После определения правообладателя земельного участка – правообладателю земельного участка заключить в установленном порядке договоры о подключении (технологическом присоединении) с соответствующими организациями и получить технические условия.

При строительстве объекта обеспечить охранные зоны объектов инженерной инфраструктуры либо, в случае необходимости, предусмотреть их вынос в установленном порядке.

Срок действия данного заключения – 1 год.

Председатель Комитета **С.Д. Протасов**

Кольцова Елена Валерьевна
576-58-64

ПРАВИТЕЛЬСТВО САНКТ-ПЕТЕРБУРГА
Комитет по энергетике и инженерному обеспечению
Государственное унитарное предприятие «Топливно-энергетический комплекс Санкт-Петербурга» (ГУП «ТЭК СПб»)
ул. Малая Морская, д. 12, литер А, Санкт-Петербург, 190000, Россия, тел.: (812) 312-58-22, факс: (812) 314-53-54
e-mail: info@gptek.spb.ru, www.gptek.spb.ru
ОКПО 03323755, ОГРН 1027810310274, ИНН/КПП 7830001028/783801001

08.04.2022 № 40- 13/ 14988 -200
На№01-16-6348/22-8-1 от 06.04.2022 г.

Начальнику Отдела анализа
инженерной обеспеченности
территорий КЭ и ИО
В.Н. Рогову

Уважаемый Владимир Николаевич!

Рассмотрев Ваш запрос №01-16-6348/22-8-1 от 06.04.2022 г. уведомляем об отказе в возможности подключения планируемого к размещению объекта индивидуального жилищного строительства на земельном участке, по адресу: Санкт-Петербург, поселок Усть-Ижора, улица № 42, дом 12, кадастровый номер 78:37:0017343:32 к системе теплоснабжения ГУП «ТЭК СПб».

Причина отказа: в указанном районе отсутствуют источники тепла и тепловые сети ГУП «ТЭК СПб»

Директор
по перспективному развитию Д.В. Волков

Соколов Д.Е. т. 601 93 69

ГАЗОРАСПРЕДЕЛИТЕЛЬНАЯ ОРГАНИЗАЦИЯ
ПЕТЕРБУРГГАЗ
Общество с ограниченной ответственностью
ул. Гороховая, д. 63/2, лит.А, Санкт-Петербург, 191180
Тел. (812) 335-59-44 Факс 458-54-19
E-mail: peterburggaz@pgaz.spb.ru
http: www.peterburggaz.spb.ru
ОГРН 1047833005406
ИНН 7838017541 КПП 783450001

07.04.2022 № 03-04/10-2949
на №01-16-6348/22-8-1 от 06.04.2022

Начальнику отдела анализа инженерной обеспеченности территорий Комитета по энергетике и инженерному обеспечению Санкт-Петербурга

В.Н. Рогову

О возможности подключения

Уважаемый Владимир Николаевич!

В ответ на Ваше обращение о возможности подключения (технологического присоединения) к сетям газораспределения объекта индивидуального жилищного строительства с максимальной нагрузкой (часовым расходом газа) 6,2 м^3/ч, расположенного (проектируемого) по адресу: Санкт-Петербург, поселок Усть-Ижора, улица №42, дом 12, кадастровый №78:37:0017343:32, сообщаем о принципиальной возможности подключения указанного объекта к действующим газораспределительным сетям.

Срок подключения (технологического присоединения) к газораспределительным сетям объекта капитального строительства составляет 135 дней с даты заключения договора о подключении (технологическом присоединении) объектов капитального строительства к сети газораспределения.

В целях заключения договора о подключении правообладатель земельного участка вправе в течение трех месяцев обратиться с заявкой о заключении договора о подключении.

Подключение объектов капитального строительства к газораспределительным сетям осуществляется в соответствии с Постановлением Правительства Российской Федерации от 13 сентября 2021г. № 1547 «Об утверждении Правил подключения (технологического присоединения) газоиспользующего оборудования и объектов капитального строительства к сетям газораспределения и о признании утратившими силу некоторых актов Правительства Российской Федерации».

Начальник департамента технического развития **И.В. Андреев**

Карасева К.С.
414-99-84, доб. 3619

РОССЕТИ
ЛЕНЭНЕРГО

08.04.2022 № ЛЭ/16-20/460

На № 01-16-6348/22-8-1 от 06.04.2022

Публичное акционерное общество
«Россети Ленэнерго»
197227, г. Санкт-Петербург,
вн. тер. г. муниципальный округ Озеро Долгое,
ул. Гаккелевская, д. 21, литера А
тел. 8 (800) 220-0-220
e-mail: office@lenenergo.ru
www.rosseti-lenenergo.ru
КПП 781401001; ОКТМО 40325000
ИНН 7803002209; ОГРН 1027809170300

Комитет по энергетике и
инженерному обеспечению

Предварительное заключение о возможности технологического присоединения к электрическим сетям ПАО «Россети Ленэнерго»

В ответ на запрос о выдаче предварительного заключения о возможности технологического присоединения мощности 13 кВт по 3-й категории надежности для электроснабжения объекта индивидуальное жилищное строительство, планируемого к строительству на земельном участке по адресу: Санкт-Петербург, поселок Усть-Ижора, улица № 42, дом 12, кадастровый номер: 78:37:0017343:32, сообщаю следующее.

Технологическое присоединение к электрическим сетям ПАО «Россети Ленэнерго» возможно от источника питания ПС 35 кВ Понтонная (ПС 33), открытого для технологического присоединения.

Точка присоединения, сроки выполнения мероприятий по технологическому присоединению объекта, срок действия технических условий, стоимость услуг определяются договором об осуществлении технологического присоединения в соответствии с Правилами технологического присоединения энергопринимающих устройств потребителей электрической энергии, объектов по производству электрической энергии, а также объектов электросетевого хозяйства, принадлежащих сетевым организациям и иным лицам, к электрическим сетям, утвержденными Постановлением Правительства РФ от 27 декабря 2004 г. № 861.

Стоимость услуги по технологическому присоединению определяется в соответствии с размером платы, определяемым на основании решений, утверждаемых уполномоченным государственным органом в области регулирования тарифов на соответствующий финансовый год, действующих на дату заключения договора об осуществлении технологического присоединения.

Для технологического присоединения электроустановок к сетям ПАО «Россети Ленэнерго» предлагаем заявителю направить в адрес ПАО «Россети Ленэнерго» заявку и заключить договор об осуществлении технологического присоединения.

Срок действия настоящего предварительного заключения составляет 1 год с момента его выдачи.

Заместитель директора
по технологическому присоединению -
начальник управления
по технологическому присоединению
по Санкт-Петербургу В.А. Калинин

вх. ЛЭ/01-23/1504 от 07.04.2022
Исп. Колоколова Т.В. /Гребенщикова К.А.
ЕССК 112959 от 07.04.2022
8-800-220-02-20

ПРАВИТЕЛЬСТВО САНКТПЕТЕРБУРГА

ГОСУДАРСТВЕННОЕ УНИТАРНОЕ ПРЕДПРИЯТИЕ «ВОДОКАНАЛ САНКТ-ПЕТЕРБУРГА» (ГУП «Водоканал Санкт-Петербурга»)

Кавалергардская ул., д. 42, Санкт-Петербург, 191015
Телефон: (812) 305-09-09, факс (812) 274-13-61
Email: office@vodokanal.spb.ru
http://www.vodokanal.spb.ru

ОКПО 03323809 ОГРН 1027809256254
ИНН/КПП 7830000426/784201001

11.04.2022 № ИСХ-04360/48

На № 01-16-6348/22-8-1 от 06.04.2022

Комитет по энергетике и инженерному обеспечению
Начальнику Отдела анализа инженерной обеспеченности территорий

Рогову В.Н.

Новгородская ул., д. 20, лит. А,
Санкт-Петербург, 191144

Информация о возможности подключения (технологического присоединения) планируемого к строительству или реконструкции объекта капитального строительства к сетям холодного водоснабжения, водоотведения

Объект	Индивидуальное жилищное строительство Санкт-Петербург, поселок Усть-Ижора, улица № 42, дом 12
Кадастровый номер земельного участка	78:37:0017343:32

Водоснабжение

Подача воды питьевого качества из централизованной системы холодного водоснабжения (максимальная подключаемая нагрузка) общим расходом 0,720 м^3/час (17,280 м^3/сут), а также на нужды пожаротушения (в том числе из резервуаров запаса воды с установкой их на территории земельного участка заказчика в случае необходимости), возможна.

Точка подключения на границе земельного участка.

Водоотведение

Сброс бытовых сточных вод общим расходом 0,060 м^3/час (1,440 м^3/сут), а также поверхностных сточных вод с кровли и прилегающей территории и дренажных вод (при наличии) расходом 19,000 м^3/час может быть осуществлен самостоятельно в соответствии с требованиями законодательства Российской Федерации.

После реализации Схемы водоснабжения и водоотведения Санкт-Петербурга на период до 2025 года с учетом перспективы до 2030 года, сброс бытовых сточных вод (максимальная подключаемая нагрузка) общим расходом 0,060 м^3/час (1,440 м^3/сут) в сети бытовой канализации возможен.

Точка подключения на границе земельного участка.

Условия

Срок подключения объекта капитального строительства к сетям инженерно-технического обеспечения: не более 18 месяцев с даты заключения договора о подключении (технологическом присоединении) к централизованной системе холодного водоснабжения и договора о подключении (технологическом присоединении) к централизованной системе водоотведения, но не ранее выполнения мероприятий, предусмотренных в соответствии со «Схемой водоснабжения и водоотведения Санкт-Петербурга на период до 2025 года с учетом перспективы до 2030 года», планируемый срок строительства сетей и сооружений для поселка Усть-Ижора – после 2026 г.

Информация о плате за подключение

Плата за подключение определяется в соответствии с Основами ценообразования в сфере водоснабжения и водоотведения, утвержденными Постановлением Правительства Российской Федерации от 13.05.2013 № 406. Размер платы за подключение рассчитывается на основании тарифов, установленных распоряжением Комитета по тарифам Санкт-Петербурга от 13.12.2021 № 197-р «Об установлении тарифов на подключение (технологическое присоединение) к централизованным системам холодного водоснабжения и водоотведения государственного унитарного предприятия «Водоканал Санкт-Петербурга» на территории Санкт-Петербурга на 2022 год».

Директор Департамента по оформлению разрешительной документации Дирекции подключений и обработки данных об абонентах **Т.В. Соцкова**

Коваль Лариса Николаевна, 438-47-08