ПРАВИТЕЛЬСТВО САНКТ- ПЕТЕРБУРГА
КОМИТЕТ ИМУЩЕСТВЕННЫХ ОТНОШЕНИЙ САНКТ-ПЕТЕРБУРГА

РЕШЕНИЕ

о проведении аукциона на право заключения договора аренды объекта нежилого фонда, находящегося в государственной собственности Санкт-Петербурга

от 17.02.2022 № 05-25-4929/22-0-0

В соответствии с распоряжением Комитета имущественных отношений Санкт-Петербурга от 31.07.2019 № 127-р «О проведении аукционов на право заключения договоров аренды объектов нежилого фонда, находящихся в государственной собственности Санкт-Петербурга»:

1. Провести торги в форме аукциона на право заключения договора аренды объекта нежилого фонда (далее – Аукцион), находящегося в государственной собственности Санкт-Петербурга (далее – Объект), расположенного по адресу: Санкт-Петербург, 2-я линия В.О., д. 33, литера А, пом. 1-Н.

Район Санкт-Петербурга: Василеостровский
Кадастровый номер: 78:06:0002017:3529
Этаж: цокольный
Общая площадь помещения: 132 кв.м
Входы: 1 отдельный со двора
Элементы благоустройства: электроснабжение, водоснабжение, канализация, отопление
Целевое назначение: нежилое

2. АО «Фонд имущества Санкт-Петербурга» обеспечить организацию Аукциона.

3. Проведение Аукциона осуществляется в электронной форме.

4. Установить, что:

4.1. Договор аренды Объекта заключается на 10 лет.

4.2. Начальная цена составляет 853 926,08 (восемьсот пятьдесят три тысячи девятьсот двадцать шесть рублей 08 копеек).

5. Ограничения, обременения в отношении Объекта, определяемые в соответствии с заключениями уполномоченных исполнительных органов государственной власти и сведениями из Единого государственного реестра недвижимости: Объект расположен в границах зон охраны и (или) защитных зон объектов культурного наследия на территории Санкт-Петербурга: Единая зона регулирования застройки и хозяйственной деятельности 1 (участок ОЗРЗ-1(06)). В ч.п. 8 Объекта расположен водомерный узел.

6. Информация о наличии (отсутствии) перепланировок Объекта, не согласованных в установленном порядке: самовольная перепланировка. Доступ в ч.п. 8 Объекта осуществляется с улицы через переоборудованный оконный проем.

7. Информация о наличии (отсутствии) технологического присоединения энергопринимающих устройств, необходимых для электроснабжения Объекта к электрическим сетям: 3 кВт.

8. Участниками Аукциона могут являться только физические лица, не являющиеся индивидуальными предпринимателями и применяющие специальный налоговой режим «Налог на профессиональный доход», субъекты малого и среднего предпринимательства, имеющие право на поддержку органами государственной власти и органами местного самоуправления в соответствии с частями 3 и 5 статьи 14 Федерального закона от 24.07.2007 №209-ФЗ «О развитии малого и среднего предпринимательства в Российской Федерации», или организации, образующие инфраструктуру поддержки субъектов малого и среднего предпринимательства.

Заместитель
председателя Комитета К.В. Фёдоров

ДОКУМЕНТ ПОДПИСАН
ЭЛЕКТРОННОЙ ПОДПИСЬЮ
Сертификат 7D2997000AAD47A24357806CA28007C2
Владелец Федоров Кирилл Валентинович
Действителен с 14.04.2021 по 14.04.2022

РАСЧЕТ

арендной платы за нежилое помещение

к договору аренды нежилого фонда

№ от г. по адресу:

199053, г.Санкт-Петербург, 2-я линия В.О., д. 33, литера А, помещение N 1-Н

1. СПРАВОЧНЫЕ ДАННЫЕ

1.1. Наименование предприятия, арендующего данное помещение

1.2. Существующие ограничения на использование объекта

Офисное: нет Торговое: нет Промышленное: нет

1.3. Арендуемая площадь (м.кв.): 132.00

1.4. Занимаемые этажи: Цокольный этаж с загл. более 0,5 м.

Тех.этаж: нет;

1.5. Состояние помещения: удовлетворительное

1.6. Вход в помещение: отдельный со двора

1.7. Тип здания: ЗДАНИЯ С КИРП.СТЕНАМИ ТОЛЩ.1.5-2.5КИРП.,ПЕРЖ/Б...

1.8. Благоустройства: Водоснабжение: есть; Электроснабжение: есть;
Отопление: есть; Канализация: есть;

1.9. Коэффициент социальной значимости арендатора: 1.00

1.10. Расположение:

Зона: 1

Координата X: 112 023 Координата Y: 95 116

2. РАСЧЕТ АРЕНДНОЙ ПЛАТЫ

2.1. Расчетные коэффициенты

Базовая ставка	5 863.000
Арендный	0.700
Местоположения	1.388
Площади	0.984
Занимаемых этажей	0.960
Состояния помещения	0.740
Входа в помещение	0.970
Типа здания	1.000
Элементов благоустройства	
- водоснабжения	1.000
- канализации	1.000
- отопления	1.000
- электричества	1.000
Ставка арендной платы в РУБ. за м.кв. в год (без льгот):	3 862.577
Ставка арендной платы в РУБ. за м.кв. в год:	3 862.577

Индекс изменения размеров ставки арендной платы 1.674823914

Наилучшее использование: Офис

Арендная плата при наилучшем использовании:

Без льгот:

В год: 853 926.08 руб. в квартал: 213 481.52 руб. в месяц: 71 160.51 руб.

Средняя стоимость 1 кв.м. в год: 6 469.14 руб.

Общая арендуемая площадь по договору: 132.00 (помещений: 1)

Количество объектов в расчете: 1

Арендная плата при наилучшем использовании:

Без льгот:

В год: 853 926.08 руб. в квартал: 213 481.52 руб. в месяц: 71 160.51 руб.

С учетом коэффициента социальной значимости:

В год: 853 926.08 руб. в квартал: 213 481.52 руб. в месяц: 71 160.50 руб.

Средняя стоимость 1 кв.м. в год: 6 469.14 руб.

Дата расчета: 11.02.2022 Исполнитель: _____ Ваулина А.А.

СПРАВКА ДЛЯ РАСЧЕТА АРЕНДНОЙ ПЛАТЫ

1. Сведения об объекте.

Адрес объекта:

Район	Василеостровский	Улица	2-я линия В.О.		
Номер дома	33	Корпус		Литера	А

Описательный адрес (угловых и сквозных строений): 2-я линия В.О., дом 33, литера Б; улица Репина, дом 34, литера Б

Тип здания:

√	Капитальное
	Капитальное деревянное

Тип объекта аренды:

	здание		часть здания
	сооружение		часть сооружения
√	помещение(я)		часть(и) помещения(й)

Номер объекта учета *:	**Номер помещения(й) (части(ей)), сдаваемого(ых) в аренду **:**
1-Н	1-Н

Занимаемые этажи:

	1-й этаж
	2-й этаж (с лифтом)
	2-й этаж (без лифта)
	Выше 2-го (с лифтом)
	Выше 2-го (без лифта)
	Подвал (с заглублением до 1.5 м включительно)
	Подвал (с заглублением более 1.5 м)
	Цоколь (с заглублением до 0.5 м включительно)
√	Цоколь (с заглублением более 0.5 м)
	Технический этаж

Элементы благоустройства здания:

√	Электроснабжение
√	Водоснабжение
√	Отопление
√	Канализация

Элементы благоустройства объекта учета *:

√	Электроснабжение
√	Водоснабжение
√	Отопление
√	Канализация

Элементы благоустройства объекта аренды **:

√	Электроснабжение	√	Водоснабжение
√	Отопление	√	Канализация

Входы в помещение:	Количество:	Номера по ситуационному плану:
С улицы отдельных:		
С улицы общих:		
Со двора отдельных:	1	1
Со двора общих:		
Через проходную:		

Общая площадь здания (кв. м): (заполняется при учете ПОН)		
Общая площадь объекта учета (кв. м):	**132.0**	
Общая площадь помещения(й) (части(ей)), сдаваемого в аренду на занимаемом этаже (кв.м):	132.0	1-Н
Коэффициент потребительских качеств *:**		
Общая площадь помещения(й) (части(ей)), сдаваемого(ых) в аренду на занимаемом этаже, с учетом коэффициента потребительских качеств *(кв. м):**		
Общая площадь объекта аренды (кв.м):	132.0	

Примечание: Справка изготовлена по данным Выписки ЕГРН №КУВИ-002/2020-27446980 от 07.10.2020. Общая площадь объекта учета по сведениям Единого государственного реестра недвижимости: 132.0 кв.м

В 2012 году в филиал ФГБУ «ФКП Росреестра» по Санкт-Петербургу сведения о помещении были переданы для включения в Государственный кадастр недвижимости (с 01.01.2017 - Единый государственный реестр недвижимости) – верно/~~не верно~~ (не нужное зачеркнуть)

Сведения о перепланировке и т.д.

---

* **не** заполняется при учете первичного объекта недвижимости

** не заполняется, если объектом аренды является здание, сооружение

*** не заполняется, если объект аренды соответствует объекту учета

2. Схема расположения входов.

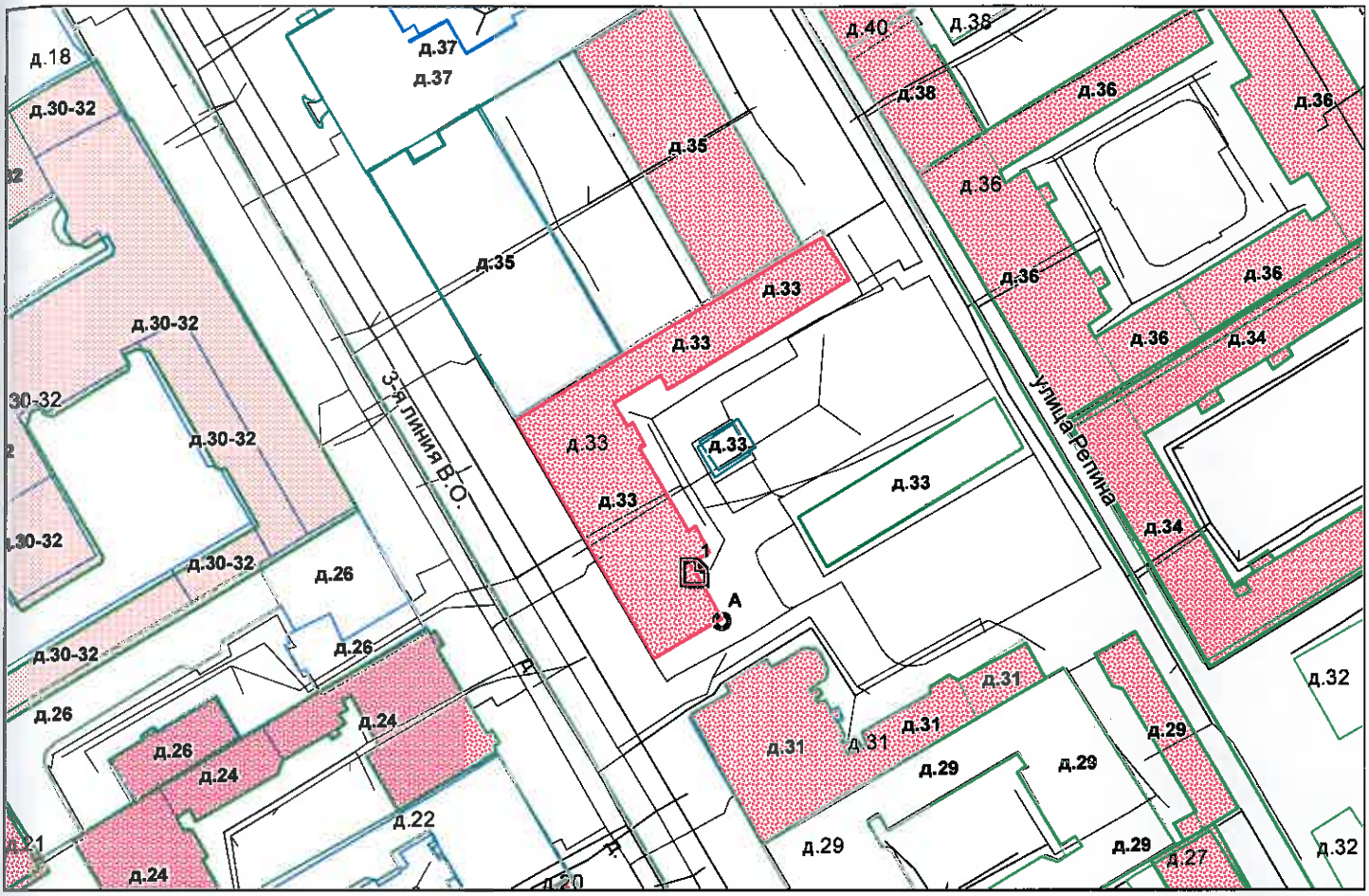

- границы строения

Дополнительные сведения о строении: _____

3. Ведомость координат центров входов.

№ п/п	Характерная точка	№ вх.	Координаты центра входа		Примечание
			X, м	Y, м	
1	A	1	112023.50	95116.24	

Исполнитель: Демьянова Л.С.

Начальник ПИБ Центральное департамента кадастровой деятельности: В.Б.Митичева

Район: Василеостровский

Дата: 03 ноября 2020 года

Филиал Федерального государственного бюджетного учреждения "Федеральная кадастровая палата Федеральной службы государственной регистрации, кадастра и картографии" по Санкт-Петербургу

полное наименование органа регистрации прав

Выписка из Единого государственного реестра недвижимости об объекте недвижимости

Сведения о характеристиках объекта недвижимости

На основании запроса от 11.02.2022, поступившего на рассмотрение 11.02.2022, сообщаем, что согласно записям Единого государственного реестра недвижимости:

Раздел 1 Лист 1

Помещение
вид объекта недвижимости

Лист № 1 раздела 1	Всего листов раздела 1: 2	Всего разделов: 3	Всего листов выписки: 4

11.02.2022г. № КУВИ-001/2022-19365395	
Кадастровый номер:	78:06:0002017:3529
Номер кадастрового квартала:	78:06:0002017
Дата присвоения кадастрового номера:	14.09.2012

Ранее присвоенный государственный учетный номер:	Кадастровый номер 78:6:2017:0:36:1
Местоположение:	Санкт-Петербург, линия. 2-я В.О., д. 33, литера. А, пом. 1-Н
Площадь:	132
Назначение:	Нежилое помещение
Наименование:	Нежилое помещение
Номер, тип этажа, на котором расположено помещение, машино-место	Цокольный этаж № цокольный
Вид жилого помещения:	данные отсутствуют
Кадастровая стоимость, руб.:	14892302.92
Кадастровые номера иных объектов недвижимости, в пределах которых расположен объект недвижимости:	78:06:0002017:3018
Кадастровые номера объектов недвижимости, из которых образован объект недвижимости:	данные отсутствуют
Кадастровые номера образованных объектов недвижимости:	данные отсутствуют
Сведения о включении объекта недвижимости в состав предприятия как имущественного комплекса:	данные отсутствуют
Сведения о включении объекта недвижимости в состав единого недвижимого комплекса:	данные отсутствуют
Виды разрешенного использования:	данные отсутствуют
Сведения о включении объекта недвижимости в реестр объектов культурного наследия:	данные отсутствуют
Сведения о кадастровом инженере:	данные отсутствуют

полное наименование должности	подпись	инициалы, фамилия

М.П.

Помещение
вид объекта недвижимости

Лист № 2 раздела 1	Всего листов раздела 1: 2	Всего разделов: 3	Всего листов выписки: 4

11.02.2022г. № КУВИ-001/2022-19365395	
Кадастровый номер:	78:06:0002017:3529

Сведения об отнесении жилого помещения к определенному виду жилых помещений специализированного жилищного фонда, к жилым помещениям наемного дома социального использования или наемного дома коммерческого использования:	данные отсутствуют
Статус записи об объекте недвижимости:	Сведения об объекте недвижимости имеют статус "актуальные, ранее учтенные"
Особые отметки:	Сведения, необходимые для заполнения раздела: 9 - Сведения о части (частях) помещения, отсутствуют.
Получатель выписки:	Ваулина Анастасия Андреевна, действующий(ая) на основании документа "" САНКТ-ПЕТЕРБУРГСКОЕ ГОСУДАРСТВЕННОЕ КАЗЕННОЕ УЧРЕЖДЕНИЕ "ИМУЩЕСТВО САНКТ-ПЕТЕРБУРГА"

полное наименование должности	подпись	инициалы, фамилия

М.П.

Выписка из Единого государственного реестра недвижимости об объекте недвижимости

Сведения о зарегистрированных правах

Помещение
вид объекта недвижимости

Лист № 1 раздела 2	Всего листов раздела 2: 1	Всего разделов: 3	Всего листов выписки: 4

11.02.2022г. № КУВИ-001/2022-19365395	
Кадастровый номер:	78:06:0002017:3529

1	Правообладатель (правообладатели):	1.1	Санкт-Петербург
2	Вид, номер, дата и время государственной регистрации права:	2.1	Собственность 262510.1 13.07.1999 00:00:00
3	Сведения об осуществлении государственной регистрации сделки, права без необходимого в силу закона согласия третьего лица, органа:	3.1	данные отсутствуют
4	Ограничение прав и обременение объекта недвижимости:	не зарегистрировано	
5	Договоры участия в долевом строительстве:	не зарегистрировано	
6	Заявленные в судебном порядке права требования:	данные отсутствуют	
7	Сведения о возражении в отношении зарегистрированного права:	данные отсутствуют	
8	Сведения о наличии решения об изъятии объекта недвижимости для государственных и муниципальных нужд:	данные отсутствуют	
9	Сведения о невозможности государственной регистрации без личного участия правообладателя или его законного представителя:	данные отсутствуют	
10	Правопритязания и сведения о наличии поступивших, но не рассмотренных заявлений о проведении государственной регистрации права (перехода, прекращения права), ограничения права или обременения объекта недвижимости, сделки в отношении объекта недвижимости:	отсутствуют	

полное наименование должности	подпись	инициалы, фамилия

М.П.

Выписка из Единого государственного реестра недвижимости об объекте недвижимости

План расположения помещения, машино-места на этаже (плане этажа)

Помещение
вид объекта недвижимости

Лист № 1 раздела 8	Всего листов раздела 8: 1	Всего разделов: 3	Всего листов выписки: 4

11.02.2022г. № КУВИ-001/2022-19365395	
Кадастровый номер: 78:06:0002017:3529	Номер этажа (этажей): цокольный

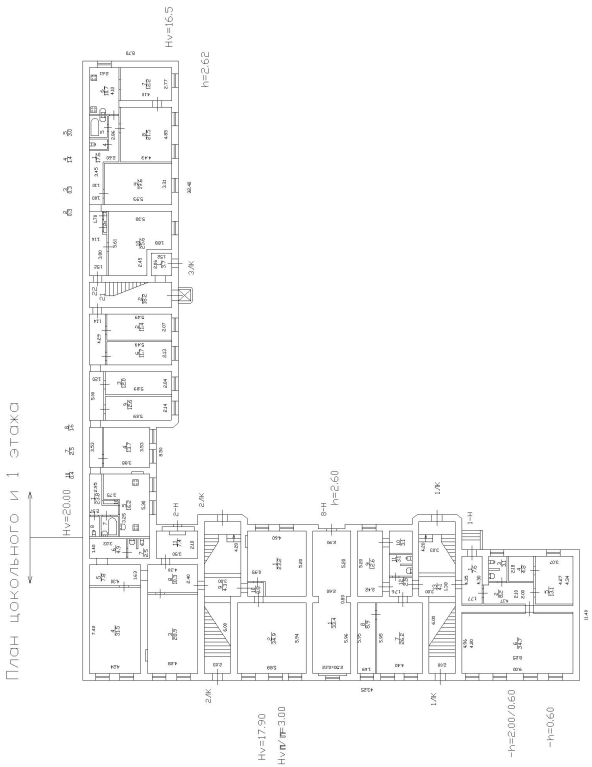

Масштаб 1

полное наименование должности	подпись	инициалы, фамилия

М.П.

РОССЕТИ

ленэнерго
ОСНОВАНО В 1886 ГОДУ

ПАО "Ленэнерго"
№ 178588
Воскресенская

ПУБЛИЧНОЕ АКЦИОНЕРНОЕ ОБЩЕСТВО ЭНЕРГЕТИКИ И ЭЛЕКТРИФИКАЦИИ «ЛЕНЭНЕРГО»

площадь Конституции, д. 1, Санкт-Петербург, 196247

тел.: 8 (800) 700-14-71, факс: 8 (812) 494-32-54, e-mail: office@lenenergo.ru, горячая линия: 8 (812) 494-31-71

А К Т
об осуществлении технологического присоединения

№ 15-7127 от "28" 04 2016 г.

Публичное акционерное общество энергетики и электрификации «Ленэнерго»,

(полное наименование сетевой организации)

именуемое в дальнейшем сетевой организацией, в лице

Начальника департамента технологического присоединения по СПб Тараракина Леонида Вадимовича,

(должность, Ф.И.О. лица – представителя сетевой организации)

действующего на основании

Доверенности № 399-15 от 07.10.2015г.,

(устава, доверенности, иных документов)

с одной стороны, и

Комитет имущественных отношений Санкт-Петербурга

(полное наименование заявителя – юридического лица, Ф.И.О. заявителя – физического лица)

именуемый в дальнейшем заявителем с другой стороны, вместе именуемые сторонами, оформили и подписали настоящий акт о нижеследующем.

Характеристики выполненного присоединения:

максимальная мощность: **3 (три) кВт,** с учетом присоединенных энергопринимающих устройств субабонентов.

Энергопринимающие устройства заявителя: **ВРУ объекта в совокупности с питающей, распределительной и групповой сетями.**

№ объекта	Наименование объекта	Адрес объекта
1	нежилое помещение	г.Санкт-Петербург, 2-я линия В.О., д. 33, лит. А, пом. 1Н

Перечень точек присоединения:

№ объекта	Точка присоединения	Источник питания (наименование питающих линий)	Описание точки присоединения	Уровень напряжения (кВ)	Максимальная мощность (кВт)	Категория надежности электроснабжения	Предельное значение коэффициента реактивной мощности (tg φ)	Устройства защиты, релейной защиты, противоаварийной и режимной автоматики
1	РУ-0,38 кВ ТП 1373 (через распределительную сеть дома)	ПС-13 РП 11470, ф. 13-19)	контактные соединения коммутационных аппаратов РУ-0,38 кВ ТП 1373 и кабельных наконечников кабельной линии 0,38 кВ, отходящей в сторону ГРЩ жилого дома № 33, лит. А, лит. Б по 2-й линии В.О. (через распределительную сеть дома)	0,38/ 0,22	3	3	0,35	-

Приборы учета (измерительные комплексы):

№ объекта	Точка присоединения	Приборы учета			Измерительные трансформаторы тока				Измерительные трансформаторы напряжения			
		Место установки	Тип	Класс точности	Место установки	Тип	Коэффициент трансформации	Класс точности	Место установки	Тип	Коэффициент трансформации	Класс точности
1	В соответствии с актом допуска прибора учета в эксплуатацию № Воскресенская											

ПАО "Ленэнерго"

Прочие сведения: отсутствует

Стороны подтверждают, что технологическое присоединение энергопринимающих устройств (энергетических установок) к электрической сети сетевой организации выполнено в соответствии с правилами и нормами. Заявитель претензий по оказанию услуг к сетевой организации не имеет.

Подписи сторон:

Сетевая организация:
ПАО «Ленэнерго»

Начальник департамента технологического присоединения по СПб

Тарараксин Л.В._____

Заявитель:
Комитет имущественных отношений СПб

/ Председатель
Нач. упр. анализа сделок с объектами недвижимости

/ Лудинова Ю.В._____ А.Н. Лунюк
дов. № 24-04-16 № 38231-42

Гришин С.Ю.
595-33-52
15-7127-ОР

Санкт-Петербургское государственное казенное учреждение
«Имущество Санкт-Петербурга»
Сектор обследования объектов нежилого фонда

Акт обследования объекта нежилого фонда

Санкт-Петербург «01» июля 2021 г.

1. Адрес: г. Санкт-Петербург, 2-я линия В.О., д. 33, лит. А, пом. 1-Н
2. Площадь: 132 кв.м
3. Этаж: цокольный
4. Входы: отдельный со двора
5. Кадастровый номер: 78:06:0002017:3529
6. Состояние: удовлетворительное
7. Элементы благоустройства: визуально выявлены элементы электроснабжения, отопления, водоснабжения, канализации
8. В результате обследования объекта нежилого фонда установлено:

Объект не используется, свободен от имущества третьих лиц. В ч.п.8 расположен водомерный узел (фото 18-20).
Визуально выявлены перепланировки:
перегородка между ч.п.1 и ч.п.2 демонтирована (фото 5);
оконный проем в ч.п.3 частично заложен (фото 6);
дверной проем между ч.п.7 и ч.п.8 заложен (фото 12,13), доступ в ч.п.8 осуществляется с улицы через переоборудованный оконный проем (фото 2).

Лицо, ответственное за обеспечение доступа: ведущий экономист ПЭО ГКУ «Жилищное агентство Василеостровского района» Толмачева Татьяна Николаевна, +7963-342-17-44

Приложение: материалы фотофиксации на 4л.

Инспектор по обследованию ОНФ
Сектора обследования ОНФ
СПб ГКУ «Имущество Санкт-Петербурга» _____ Данильченко Д.В.
(подпись) (ФИО)

Акт согласован:

Начальник сектора обследования ОНФ
СПб ГКУ «Имущество Санкт-Петербурга» _____ Яковлев А.Р.
(подпись) (ФИО)

Санкт-Петербургское государственное казенное учреждение
«Имущество Санкт-Петербурга»
Сектор обследования объектов нежилого фонда

Акт осмотра объекта нежилого фонда от 01.07.2021, расположенного по адресу: Санкт-Петербург, 2-я линия В.О., д. 33, лит. А, пом. 1-Н

Фото № 1



Фото № 2



Фото № 3 (вход в помещение)



Фото № 4 (ч.п. 1)



Фото № 5 (ч.п. 2)



Фото № 6 (ч.п. 3)



Санкт-Петербургское государственное казенное учреждение
«Имущество Санкт-Петербурга»
Сектор обследования объектов нежилого фонда

Акт осмотра объекта нежилого фонда от 01.07.2021, расположенного по адресу: Санкт-Петербург, 2-я линия В.О., д. 33, лит. А, пом. 1-Н

Фото № 7 (ч.п. 5)



Фото № 8 (ч.п. 4)



Фото № 9 (ч.п. 6)



Фото № 10 (ч.п. 6)



Фото № 11 (ч.п. 13)



Фото № 12 (ч.п. 7)



Санкт-Петербургское государственное казенное учреждение
«Имущество Санкт-Петербурга»
Сектор обследования объектов нежилого фонда

Акт осмотра объекта нежилого фонда от 01.07.2021, расположенного по адресу: Санкт-Петербург, 2-я линия В.О., д. 33, лит. А, пом. 1-Н

Фото № 13 (ч.п. 7)



Фото № 14 (ч.п. 12)



Фото № 15 (ч.п. 11)



Фото № 16 (ч.п. 9)



Фото № 17 (ч.п. 10)



Фото № 18 (ч.п. 8)



Акт осмотра объекта нежилого фонда от 01.07.2021, расположенного по адресу: Санкт-Петербург, 2-я линия В.О., д. 33, лит. А, пом. 1-Н

Фото № 19 (ч.п. 8)



Фото № 20 (ч.п. 8)



ПРАВИТЕЛЬСТВО САНКТ-ПЕТЕРБУРГА

КОМИТЕТ ПО ГОСУДАРСТВЕННОМУ КОНТРОЛЮ, ИСПОЛЬЗОВАНИЮ И ОХРАНЕ ПАМЯТНИКОВ ИСТОРИИ И КУЛЬТУРЫ (КГИОП)

пл. Ломоносова, д.1, Санкт-Петербург, 191023
Тел. (812) 315-43-03, (812) 571-64-31, факс (812) 710-42-45
E-mail: kgiop@gov.spb.ru
https://www.gov.spb.ru, http://kgiop.ru

Исполняющему обязанности начальника Управления приватизации и арендных отношений СПб ГКУ "Имущество Санкт-Петербурга"

Дрик Т.Ю.

№01-25-16989/20-0-1 от 11.09.2020

№ 01-25-16989/20-0-1
На № 04-07-19753/20-0-0 от 09.09.2020

Рег. № 01-25-16989/20-0-0 от 09.09.2020

Комитет по государственному контролю, использованию и охране памятников истории и культуры сообщает, что объект по адресу: **199053, г.Санкт-Петербург, 2-я линия В.О., дом 33, литера А, пом. 1-Н** не относится к числу объектов (выявленных объектов) культурного наследия.

Объект расположен в границах зон охраны и (или) защитных зон объектов культурного наследия на территории Санкт-Петербурга: Единая зона регулирования застройки и хозяйственной деятельности 1 (участок ОЗРЗ-1(06)).

Требования по сохранению исторических зданий* и режим использования земель в границах зон охраны объектов культурного наследия на территории Санкт-Петербурга установлен Законом Санкт-Петербурга от 19.01.2009 N 820-7 (ред. от 07.07.2016) «О границах объединенных зон охраны объектов культурного наследия, расположенных на территории Санкт-Петербурга, режимах использования земель и требованиях к градостроительным регламентам в границах указанных зон».

* Исторические здания – здания (строения, сооружения) различных исторических периодов не состоящие на государственной охране как объекты культурного наследия: в центральных районах – построенные до 1917 г.; в остальных районах – до 1957 г. и деревянные 1-2 этажные здания, построенные до 1917 г. (год постройки включительно).

В соответствии с п.1 статьи 34.1. Федерального закона от 25.06.2002 № 73-ФЗ «Защитными зонами объектов культурного наследия являются территории, которые прилегают к включенным в реестр памятникам и ансамблям (за исключением указанных в пункте 2 настоящей статьи объектов культурного наследия) и в границах которых в целях обеспечения сохранности объектов культурного наследия и композиционно-видовых связей (панорам) запрещаются строительство объектов капитального строительства и их реконструкция, связанная с изменением их параметров (высоты, количества этажей, площади), за исключением строительства и реконструкции линейных объектов».

Начальник отдела информации об объектах культурного наследия и режимах зон охраны — Коробкова Е.В.

ДОКУМЕНТ ПОДПИСАН ЭЛЕКТРОННОЙ ПОДПИСЬЮ
Сертификат 6E93BC0092AB13B14E72BFD2DA6344B1
Владелец **Коробкова Елена Валентиновна**
Действителен с 03.04.2020 по 03.04.2021

Иванов С.Е. (812)315-50-15

03. 12. 2021

МЧС РОССИИ

**ГЛАВНОЕ УПРАВЛЕНИЕ
МИНИСТЕРСТВА РОССИЙСКОЙ ФЕДЕРАЦИИ
ПО ДЕЛАМ ГРАЖДАНСКОЙ ОБОРОНЫ,
ЧРЕЗВЫЧАЙНЫМ СИТУАЦИЯМ И ЛИКВИДАЦИИ
ПОСЛЕДСТВИЙ СТИХИЙНЫХ БЕДСТВИЙ
ПО Г. САНКТ-ПЕТЕРБУРГУ
(Главное управление МЧС России
по г. Санкт-Петербургу)**

ул. Большая Морская, д. 40, лит. А
г. Санкт-Петербург, 190031
тел. (812) 718-25-05, факс (812) 571-53-34

28.11.2021 № ЦА-130-38327

На № 04-21-20226/21-0-0 от 08.11.2021
№ 04-21-20362/21-0-0 от 09.11.2021
№ 04-21-20363/21-0-0 от 09.11.2021
№ 04-21-20364/21-0-0 от 09.11.2021
№ 04-21-20374/21-0-0 от 09.11.2021
О предоставлении учетных данных

Заместителю директора
СПб ГКУ «Имущество
Санкт-Петербурга»

Очкивской О.С.

ул. Новгородская, д. 20, лит. А, пом. 2-Н
Санкт-Петербург, 191124

Уважаемая Ольга Сергеевна!

Главное управление МЧС России по г. Санкт-Петербургу (далее – Главное управление) на Ваш запрос сообщает, что по учетным данным Главного управления, объекты недвижимости, расположенные по адресам:

Санкт-Петербург, Средняя Подьяческая ул., д. 1, лит. А, пом. 7-Н (1 этаж);
Санкт-Петербург, 8-я Советская ул., д. 28, лит. А, пом. 1-Н (1 этаж);
Санкт-Петербург, ул. Асафьева, д. 9, к. 1, лит. А, пом. 6-Н;
Санкт-Петербург, Индустриальный пр., д. 27, лит. А, пом. 34-Н (ч.п. 1-6);
Санкт-Петербург, 2-я линия В.О., д. 33, лит. А, пом. 1-Н;
Санкт-Петербург, ул. Декабристов, д. 41, лит. А, пом. 8-Н;
Санкт-Петербург, ул. Достоевского, д. 14, лит. Б, пом. 1-Н;
Санкт-Петербург, наб. реки Фонтанки, д. 168, лит. В, пом. 6-Н, 8-Н;
Санкт-Петербург, Казанская ул., д. 33/5, лит. А, пом. 1-Н

не являются защитными сооружениями гражданской обороны.

Заместитель начальника Главного управления
(по гражданской обороне и защите населения) Е.В. Цыганов

Красавцев Роман Александрович
(812) 247-09-95

СПб ГКУ "Имущество СПб"
№ 04-21-62381/21-0-0
от 03.12.2021