

**АКТ**  
**обследования земельного участка**

«24» марта 2022 г.

Сотрудниками СПб ГКУ «Имущество Санкт-Петербурга» Боровым А.Н., Горбуновым В.Д. в рамках рассмотрения заявления № \_\_\_\_\_ от \_\_\_\_\_ о предоставлении государственной услуги проведено полевое обследование земельного участка:

1. Район: Приморский
2. Адрес: Санкт-Петербург, Приморский проспект, участок 55, (западнее пересечения с Яхтенной улицей).
3. Площадь: 3953 кв. м.
4. Кадастровый номер: 78:34:0416602:9

В результате полевого обследования установлено:


Земельный участок свободен, не используется, не огорожен, доступ не ограничен.

На земельном участке расположены: древесно-кустарниковая растительность, опоры уличного освещения, припаркованный автотранспорт, металлическая конструкция. Участок расположен на огороженной территории, доступ на момент проведения обследования не ограничен.

Приложения:


1. материалы фотофиксации (1 л.)
2. схема земельного участка

Инспектор по земельным участкам отдела  
проведения полевых обследований  
СПб ГКУ «Имущество Санкт-Петербурга»

  
\_\_\_\_\_  
(подпись)

Боровой А.Н.

Инспектор по земельным участкам отдела  
проведения полевых обследований  
СПб ГКУ «Имущество Санкт-Петербурга»

  
\_\_\_\_\_  
(подпись)

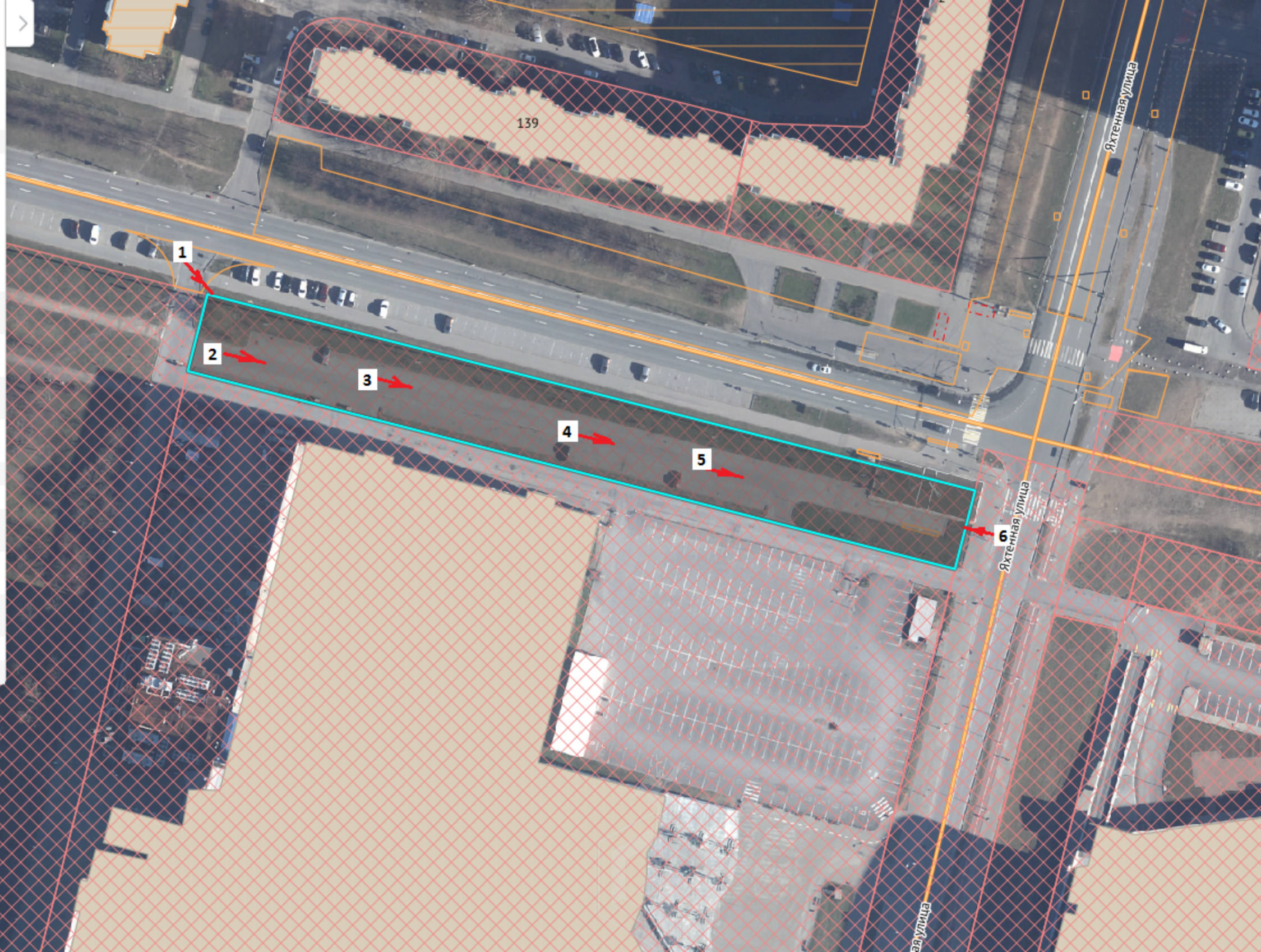
Горбунов В.Д.



# Земельные участки: 78:34:0416602:9



Кадастровый номер	78:34:0416602:9
Статус	Учтенный
Адрес	г.Санкт-Петербург, Приморский проспект, участок 55, (г.Санкт- Петербург, Приморский проспект, участок 55, (западнее пересечения с Яхтенной улицей))
Вид разрешенного использования	Для рекреационных целей
Фактическая площадь(кв.м.)	
Уточненная площадь(кв.м.)	
Декларированная площадь(кв.м.)	3953
Вид права	
Дата учета	16.06.2008
Кадастровая стоимость, руб.	52339.30
Предыдущие кадастровые номера	78:4166Б:7
Кадастровый № до 27.08.2012	
Есть кадастровая съёмка?	Да
Информация об аренде	Не сдавался



# ФОТОТАБЛИЦА

Фото № 1



Фото № 2



Фото № 3



Фото № 4



Фото № 5



Фото № 6

