

ПРАВИТЕЛЬСТВО САНКТ- ПЕТЕРБУРГА  
КОМИТЕТ ИМУЩЕСТВЕННЫХ ОТНОШЕНИЙ САНКТ-ПЕТЕРБУРГА

РЕШЕНИЕ

о проведении аукциона на право заключения договора аренды объекта нежилого фонда,  
находящегося в государственной собственности Санкт-Петербурга

от 22.03.2022

№ 05-25-9247/22-0-0

В соответствии с распоряжением Комитета имущественных отношений Санкт-Петербурга от 31.07.2019 № 127-р «О проведении аукционов на право заключения договоров аренды объектов нежилого фонда, находящихся в государственной собственности Санкт-Петербурга»:

1. Провести торги в форме аукциона на право заключения договора аренды объекта нежилого фонда (далее – Аукцион), находящегося в государственной собственности Санкт-Петербурга (далее – Объект), расположенного по адресу: Санкт-Петербург, пр. Стачек, д. 6, литера А, пом. 2-Н.

Район Санкт-Петербурга: Кировский

Кадастровый номер: 78:15:0008047:1121

Этаж: подвал

Общая площадь помещения: 284,9 кв.м

Входы: 2 общих с улицы, 1 отдельный со двора

Элементы благоустройства: электроснабжение, водоснабжение, отопление, канализация

Целевое назначение: нежилое

2. АО «Фонд имущества Санкт-Петербурга» обеспечить организацию Аукциона.

3. Проведение Аукциона осуществляется в электронной форме.

4. Установить, что:

4.1. Договор аренды Объекта заключается на 10 лет.

4.2. Начальная цена составляет 2 444 397,44 (Два миллиона четыреста сорок четыре тысячи триста девяносто семь рублей 44 копейки) (без учета НДС).

5. Ограничения, обременения в отношении Объекта, определяемые в соответствии с заключениями уполномоченных исполнительных органов государственной власти и сведениями из Единого государственного реестра недвижимости:

Здание, в котором расположен Объект, является объектом культурного наследия регионального значения «Жилой дом», входящим в состав ансамбля «Ансамбль Тракторной улицы».

Объект является защитным сооружением гражданской обороны.

6. Информация о наличии (отсутствии) перепланировок Объекта, не согласованных в установленном порядке: самовольная перепланировка.

7. Информация о наличии (отсутствии) технологического присоединения энергопринимающих устройств, необходимых для электроснабжения Объекта к электрическим сетям: 3 (три) кВт.

8. Участниками Аукциона могут являться только физические лица, не являющиеся индивидуальными предпринимателями и применяющие специальный налоговый режим «Налог на профессиональный доход», субъекты малого и среднего предпринимательства, имеющие право на поддержку органами государственной власти и органами местного самоуправления в соответствии с частями 3 и 5 статьи 14 Федерального закона от 24.07.2007 №209-ФЗ «О развитии малого и среднего предпринимательства в Российской Федерации», или организации, образующие инфраструктуру поддержки субъектов малого и среднего предпринимательства.

Заместитель  
председателя Комитета

ДОКУМЕНТ ПОДПИСАН  
ЭЛЕКТРОННОЙ ПОДПИСЬЮ

Сертификат 7D2997000AAD47A24357806CA28007C2  
Владелец Федоров Кирилл Валентинович  
Действителен с 14.04.2021 по 14.04.2022

РАСЧЕТ

арендной платы за нежилое помещение  
к договору аренды нежилого фонда

№ от г. по адресу:

198095, г. Санкт-Петербург, проспект Стачек, д. 6, литера А, помещение N 2-Н

1. СПРАВОЧНЫЕ ДАННЫЕ

1.1. Наименование предприятия, арендующего данное помещение

1.2. Существующие ограничения на использование объекта

Офисное: нет Торговое: нет Промышленное: нет

1.3. Арендуемая площадь (м.кв.): 284.90

1.4. Занимаемые этажи: Подвал с заглублением до 1,5 м.

Тех.этаж: нет;

1.5. Состояние помещения: удовлетворительное

1.6. Вход в помещение: общий с улицы

1.7. Тип здания: капитальное

1.8. Благоустройства: Водоснабжение: есть; Электроснабжение: есть;  
Отопление: есть; Канализация: есть;

1.9. Коэффициент социальной значимости арендатора: 1.00

1.10. Расположение:

Зона: 2

Координата X: 111 515 Координата Y: 90 122

2. РАСЧЕТ АРЕНДНОЙ ПЛАТЫ

2.1. Расчетные коэффициенты

Базовая ставка	9 527.000
Арендный	0.700
Местоположения	1.244
Площади	0.908
Занимаемых этажей	0.840
Состояния помещения	0.920
Входа в помещение	0.880
Типа здания	1.000
Элементов благоустройства	
- водоснабжения	1.000
- канализации	1.000
- отопления	1.000
- электричества	1.000
Ставка арендной платы в РУБ. за м.кв. в год (без льгот):	5 122.833
Ставка арендной платы в РУБ. за м.кв. в год:	5 122.833

Индекс изменения размеров ставки арендной платы 1.674823914

Наилучшее использование: Торговля

Арендная плата при наилучшем использовании:

Без льгот:

В год: 2 444 397.44 руб. в квартал: 611 099.36 руб. в месяц: 203 699.79 руб.

Средняя стоимость 1 кв.м. в год: 8 579.84 руб.

Общая арендуемая площадь по договору: 284.90 (помещений: 1)

Количество объектов в расчете: 1

Арендная плата при наилучшем использовании:

Без льгот:

В год: 2 444 397.44 руб. в квартал: 611 099.36 руб. в месяц: 203 699.79 руб.

С учетом коэффициента социальной значимости:

В год: 2 444 397.44 руб. в квартал: 611 099.36 руб. в месяц: 203 699.79 руб.

Средняя стоимость 1 кв.м. в год: 8 579.84 руб.

Дата расчета: 11.03.2022 Исполнитель: 

Миронова О.А.

# СПРАВКА ДЛЯ РАСЧЕТА АРЕНДНОЙ ПЛАТЫ

## 1. Сведения об объекте.

Адрес объекта:

Район	Кировский	Улица	проспект Стачек	
Номер дома	6	Корпус	Литера	A

Описательный адрес (угловых и сквозных строений):  
 проспект Стачек, дом 6

Тип здания:

<input checked="" type="checkbox"/>	Капитальное
<input type="checkbox"/>	Капитальное деревянное

Тип объекта аренды:

<input type="checkbox"/>	здание	<input type="checkbox"/>	часть здания
<input type="checkbox"/>	сооружение	<input type="checkbox"/>	часть сооружения
<input checked="" type="checkbox"/>	помещение(я)	<input type="checkbox"/>	часть(и) помещения(й)

Номер объекта учета \*:

Номер помещения(й) (части(ей)), сдаваемого(ых) в аренду \*\*:

2-Н	2-Н
-----	-----

Занимаемые этажи:

<input type="checkbox"/>	1-й этаж
<input type="checkbox"/>	2-й этаж (с лифтом)
<input type="checkbox"/>	2-й этаж (без лифта)
<input type="checkbox"/>	Выше 2-го (с лифтом)
<input type="checkbox"/>	Выше 2-го (без лифта)
<input checked="" type="checkbox"/>	Подвал (с заглублением до 1.5 м включительно)
<input type="checkbox"/>	Подвал (с заглублением более 1.5 м)
<input type="checkbox"/>	Цоколь (с заглублением до 0.5 м включительно)
<input type="checkbox"/>	Цоколь (с заглублением более 0.5 м)

Элементы благоустройства здания:

<input checked="" type="checkbox"/>	Электроснабжение
<input checked="" type="checkbox"/>	Водоснабжение
<input checked="" type="checkbox"/>	Отопление
<input checked="" type="checkbox"/>	Канализация

Элементы благоустройства объекта учета \*:

<input checked="" type="checkbox"/>	Электроснабжение
<input checked="" type="checkbox"/>	Водоснабжение
<input checked="" type="checkbox"/>	Отопление
<input checked="" type="checkbox"/>	Канализация

Элементы благоустройства объекта аренды \*\*:

<input checked="" type="checkbox"/>	Электроснабжение	<input checked="" type="checkbox"/>	Водоснабжение
<input checked="" type="checkbox"/>	Отопление	<input checked="" type="checkbox"/>	Канализация

Технический этаж

Входы в помещение:

Количество:

Номера по ситуационному плану:

С улицы отдельных:		
С улицы общих:	2	12,13
Со двора отдельных:	1	11
Со двора общих:		
Через проходную:		

Общая площадь здания (кв. м):

(заполняется при учете ПОН)

Общая площадь объекта учета (кв. м):

**284.9**

Общая площадь помещения(й) (части(ей)), сдаваемого в аренду на занимаемом этаже (кв.м):

284.9      2-Н

Коэффициент потребительских качеств \*\*\*:

Общая площадь помещения(й) (части(ей)), сдаваемого(ых) в аренду на занимаемом этаже,

с учетом коэффициента потребительских качеств \*\*\*(кв. м):

Общая площадь объекта аренды (кв.м):

284.9

### Примечание:

Общая площадь объекта учета по сведениям Единого государственного реестра недвижимости: 284.9 кв.м

В 2012 году в филиал ФГБУ «ФКП Росреестра» по Санкт-Петербургу сведения о помещении были переданы для включения в Государственный кадастр недвижимости (с 01.01.2017 - Единый государственный реестр недвижимости) – верно/не-верно (не нужно зачеркнуть)

Сведения о перепланировке и т.д.

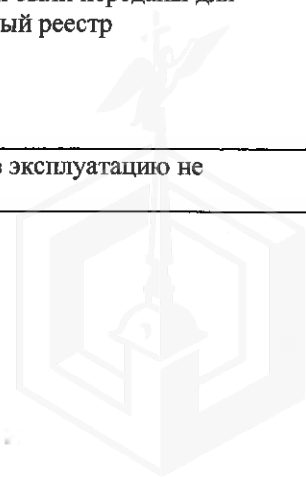
Справка изготовлена согласно Выписки из ЕГРН №78/001/004/2020-98294 от 16.07.2020.

В помещении 2-Н зафиксирована самовольная перепланировка от 15.03.2006. Акт приемки в эксплуатацию не предоставлен. Наружные границы объекта не изменились.

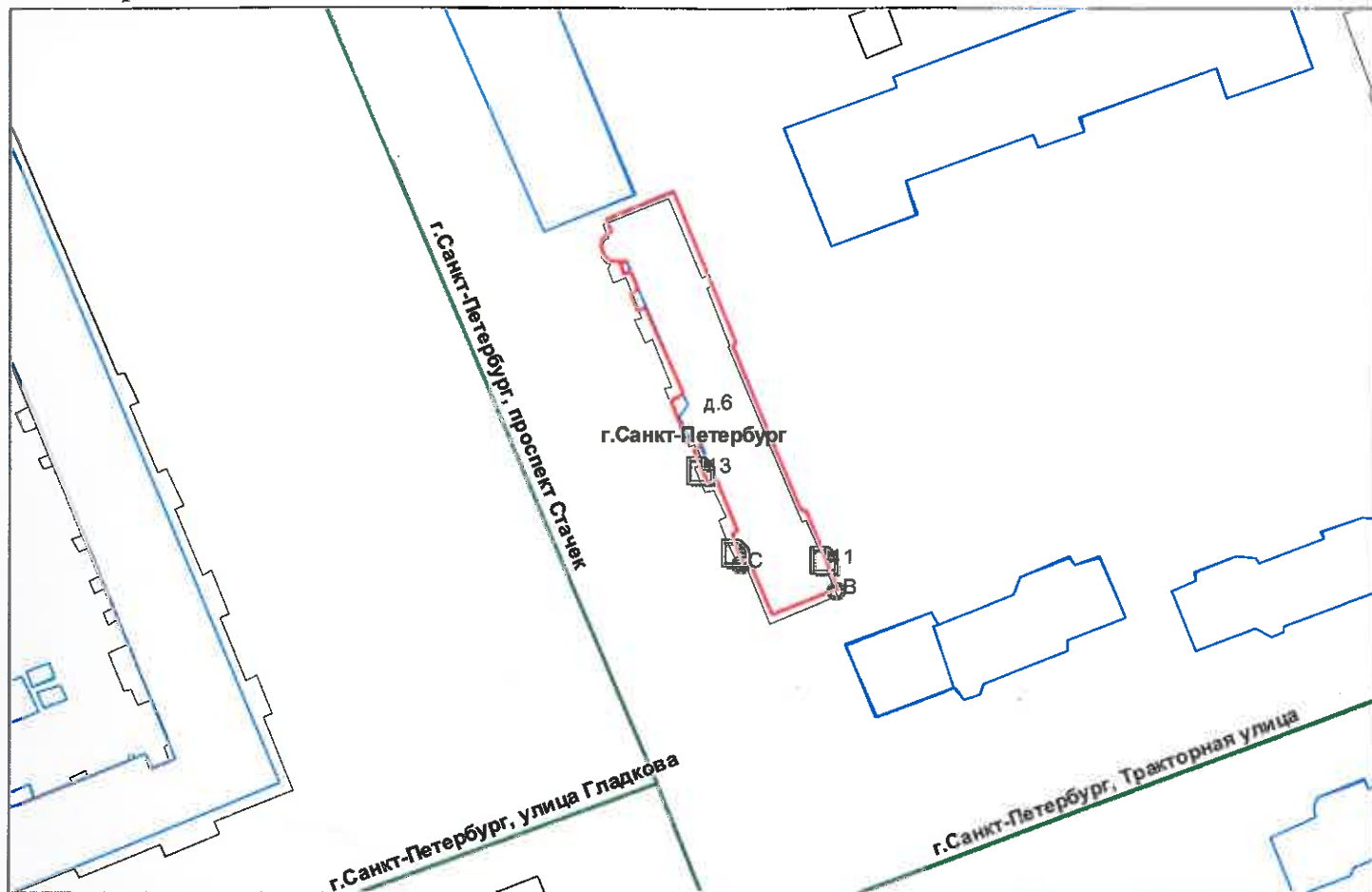
\* не заполняется при учете первичного объекта недвижимости

\*\* не заполняется, если объектом аренды является здание, сооружение

\*\*\* не заполняется, если объект аренды соответствует объекту учета



**2. Схема расположения входов.**



— - границы строения

Дополнительные сведения о строении: \_\_\_\_\_

**3. Ведомость координат центров входов.**

№ п/п	Характерная точка	№ вх.	Координаты центра входа		Примечание
			X, м	Y, м	
1	В	11	111534.26	90109.37	
2	С	12	111520.97	90110.66	
3	С	13	111515.72	90122.98	


Исполнитель: Козлова В.А.

Начальник ПИБ Южное департамента  
кадастровой деятельности:

Дата: 13 ноября 2020 года

Район:

Кировский





В настоящем документе  
« 2 » (два) лист а  
Фондчик ПИИ Южное департамента  
кадастровой деятельности  
М.Д. Ботева  
« 13 » 2020 г.



Выписка из Единого государственного реестра недвижимости об основных характеристиках и зарегистрированных правах на объект недвижимости

Сведения об основных характеристиках объекта недвижимости

На основании запроса от 07.02.2022, поступившего на рассмотрение 07.02.2022, сообщаем, что согласно записям Единого государственного реестра недвижимости:

Раздел 1 Лист 1

Помещение			
вид объекта недвижимости			
Лист № 1 раздела 1	Всего листов раздела 1: 1	Всего разделов: 3	Всего листов выписки: 6
07.02.2022г. № КУВИ-001/2022-17077352			
Кадастровый номер:	78:15:0008047:1121		
Номер кадастрового квартала:	78:15:0008047		
Дата присвоения кадастрового номера:	14.09.2012		
Ранее присвоенный государственный учетный номер:	Кадастровый номер 78:15:8047:6:26:10		
Местоположение:	Санкт-Петербург, пр-кт. Стачек, д. 6, литера. А, пом. 2-Н		
Площадь, м2:	284.9		
Назначение:	Нежилое помещение		
Наименование:	Помещение		
Номер, тип этажа, на котором расположено помещение, машино-место	Подвал № подвал		
Вид жилого помещения:	данные отсутствуют		
Кадастровая стоимость, руб:	19306715.82		
Кадастровые номера иных объектов недвижимости, в пределах которых расположен объект недвижимости:	78:15:0008047:1010		
Виды разрешенного использования:	данные отсутствуют		
Сведения об отнесении жилого помещения к определенному виду жилых помещений специализированного жилищного фонда, к жилым помещениям наемного дома социального использования или наемного дома коммерческого использования:	данные отсутствуют		
Статус записи об объекте недвижимости:	Сведения об объекте недвижимости имеют статус "актуальные, ранее учтенные"		
Особые отметки:	данные отсутствуют		
Получатель выписки:	МИРОНОВА ОЛЬГА АНАТОЛЬЕВНА, действующий(ая) на основании документа "" САНКТ-ПЕТЕРБУРГСКОЕ ГОСУДАРСТВЕННОЕ КАЗЕННОЕ УЧРЕЖДЕНИЕ "ИМУЩЕСТВО САНКТ-ПЕТЕРБУРГА"		

полное наименование должности	подпись	инициалы, фамилия
-------------------------------	---------	-------------------

М.П.

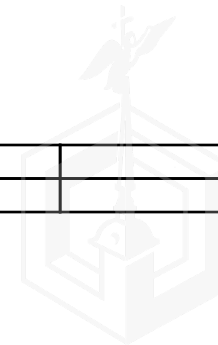
Выписка из Единого государственного реестра недвижимости об основных характеристиках и зарегистрированных правах на объект недвижимости  
Сведения о зарегистрированных правах

Помещение			
вид объекта недвижимости			
Лист № 1 раздела 2	Всего листов раздела 2: 2	Всего разделов: 3	Всего листов выписки: 6
07.02.2022г. № КУВИ-001/2022-17077352			
Кадастровый номер:		78:15:0008047:1121	

1	Правообладатель (правообладатели):	1.1	Санкт-Петербург
2	Вид, номер, дата и время государственной регистрации права:	2.1	Собственность 78-78-01/0156/2007-195 12.03.2007 00:00:00
4	Сведения об осуществлении государственной регистрации сделки, права, ограничения права без необходимого в силу закона согласия третьего лица, органа:	4.1	данные отсутствуют
5	Ограничение прав и обременение объекта недвижимости:		
5.1	вид:	Объект культурного наследия	
	дата государственной регистрации:	02.02.2021 17:07:58	
	номер государственной регистрации:	78:15:0008047:1121-78/011/2021-2	
	срок, на который установлено ограничение прав и обременение объекта недвижимости:	не ограничен	
	лицо, в пользу которого установлено ограничение прав и обременение объекта недвижимости:	Публичный	
	основание государственной регистрации:	Закон Санкт-Петербурга "Об объявлении охраняемыми памятниками истории и культуры местного значения", № 174-27, выдан 23.07.1999	
	сведения об осуществлении государственной регистрации сделки, права, ограничения права без необходимого в силу закона согласия третьего лица, органа:	данные отсутствуют	
	сведения об управляющем залоге и о договоре управления залогом, если такой договор заключен для управления ипотекой:	данные отсутствуют	

полное наименование должности	подпись	инициалы, фамилия

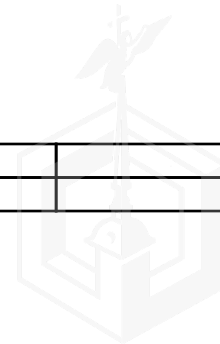
М.П.



Помещение		
вид объекта недвижимости		
Лист № 2 раздела 2	Всего листов раздела 2: 2	Всего разделов: 3
Всего листов выписки: 6		
07.02.2022г. № КУВИ-001/2022-17077352		
Кадастровый номер:	78:15:0008047:1121	
6	Заявленные в судебном порядке права требования:	данные отсутствуют
7	Сведения о возражении в отношении зарегистрированного права:	данные отсутствуют
8	Сведения о наличии решения об изъятии объекта недвижимости для государственных и муниципальных нужд:	данные отсутствуют
9	Сведения о невозможности государственной регистрации без личного участия правообладателя или его законного представителя:	данные отсутствуют
10	Правопритязания и сведения о наличии поступивших, но не рассмотренных заявлений о проведении государственной регистрации права (перехода, прекращения права), ограничения права или обременения объекта недвижимости, сделки в отношении объекта недвижимости:	отсутствуют

полное наименование должности	подпись	инициалы, фамилия
-------------------------------	---------	-------------------

М.П.

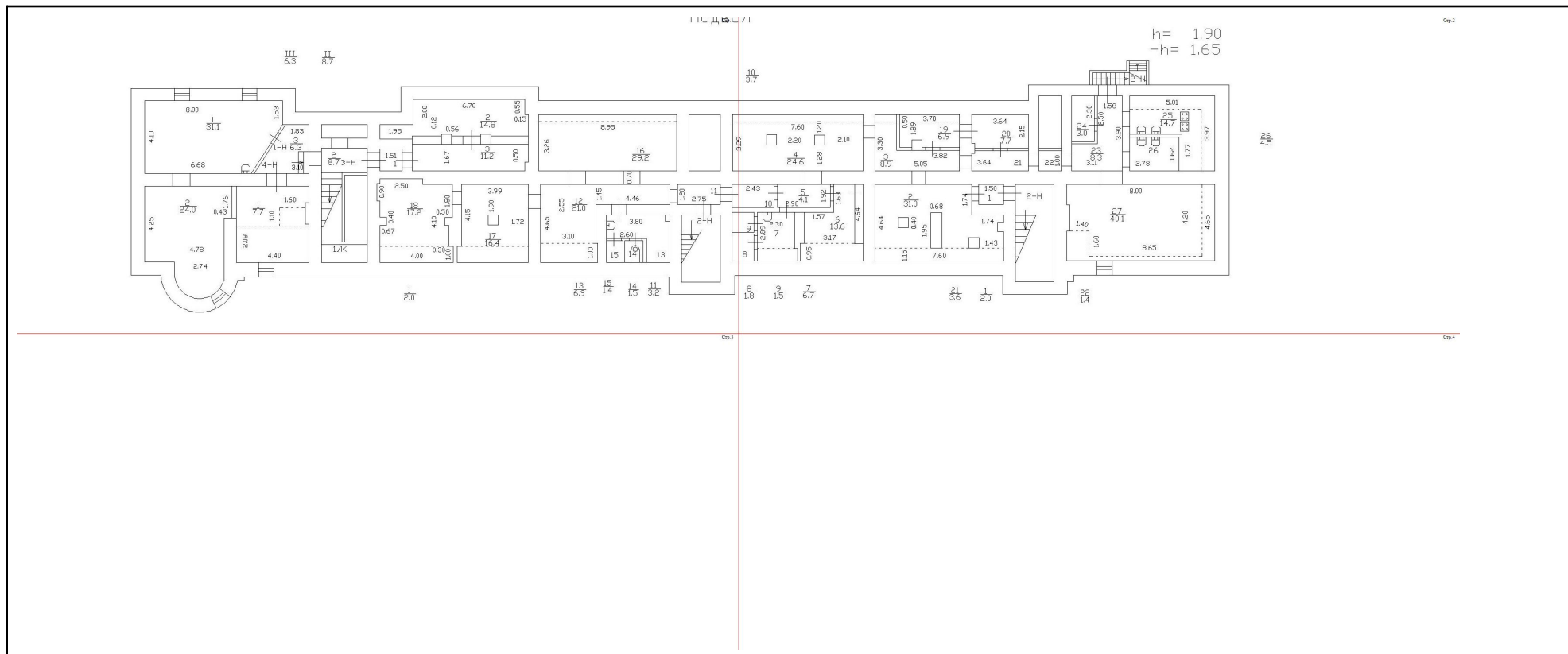




Выписка из Единого государственного реестра недвижимости об основных характеристиках и зарегистрированных правах на объект недвижимости

План расположения помещения, машино-места на этаже (плане этажа)

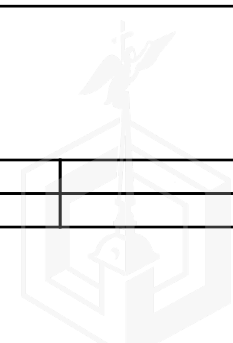
Помещение			
вид объекта недвижимости			
Лист № 1 раздела 5	Всего листов раздела 5: 3	Всего разделов: 3	Всего листов выписки: 6
07.02.2022г. № КУВИ-001/2022-17077352		Номер этажа (этажей): подвал	
Кадастровый номер: 78:15:0008047:1121			



Масштаб 1

полное наименование должности	подпись	инициалы, фамилия
-------------------------------	---------	-------------------

М.П.



Помещение

вид объекта недвижимости

Лист № 2 раздела 5

Всего листов раздела 5: 3

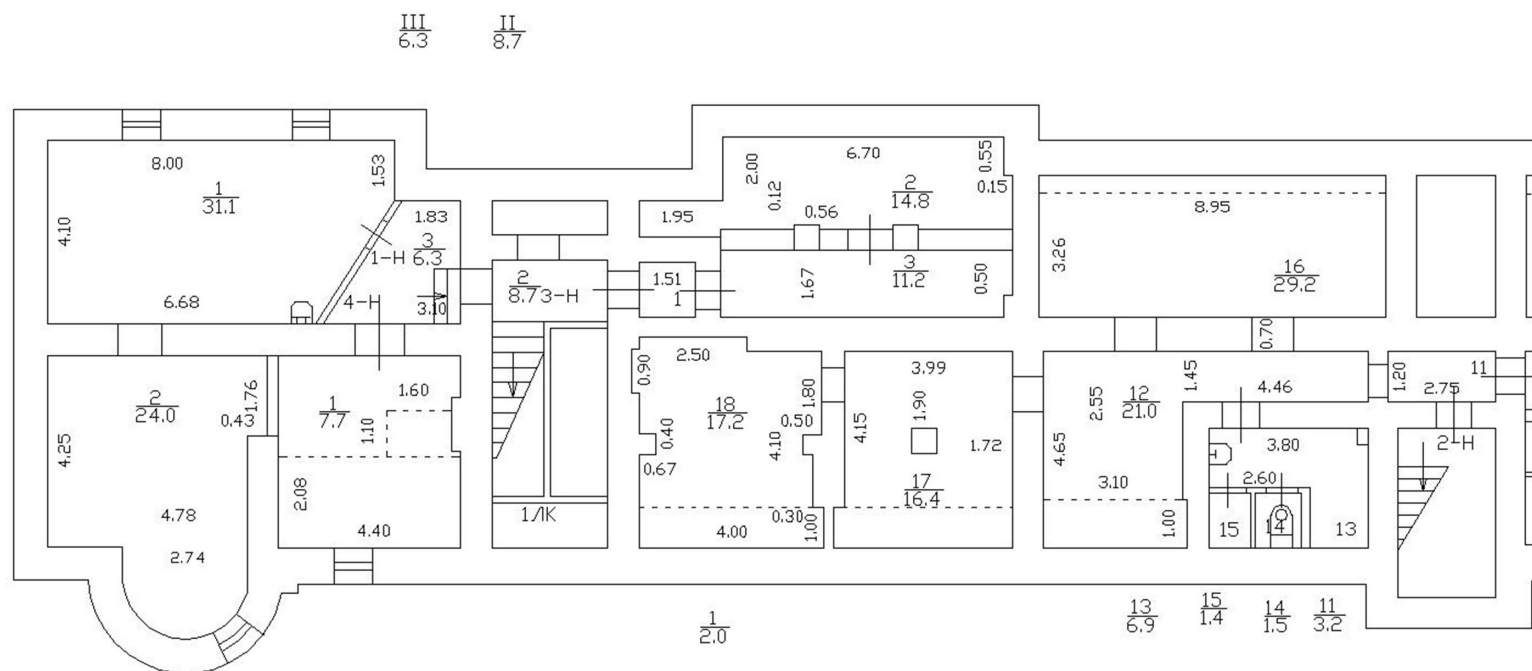
Всего разделов: 3

Всего листов выписки: 6

07.02.2022г. № КУВИ-001/2022-17077352

Кадастровый номер: 78:15:0008047:1121

Номер этажа (этажей): подвал



Масштаб 1

полное наименование должности

подпись

инициалы, фамилия

М.П.

Помещение

вид объекта недвижимости

Лист № 3 раздела 5

Всего листов раздела 5: 3

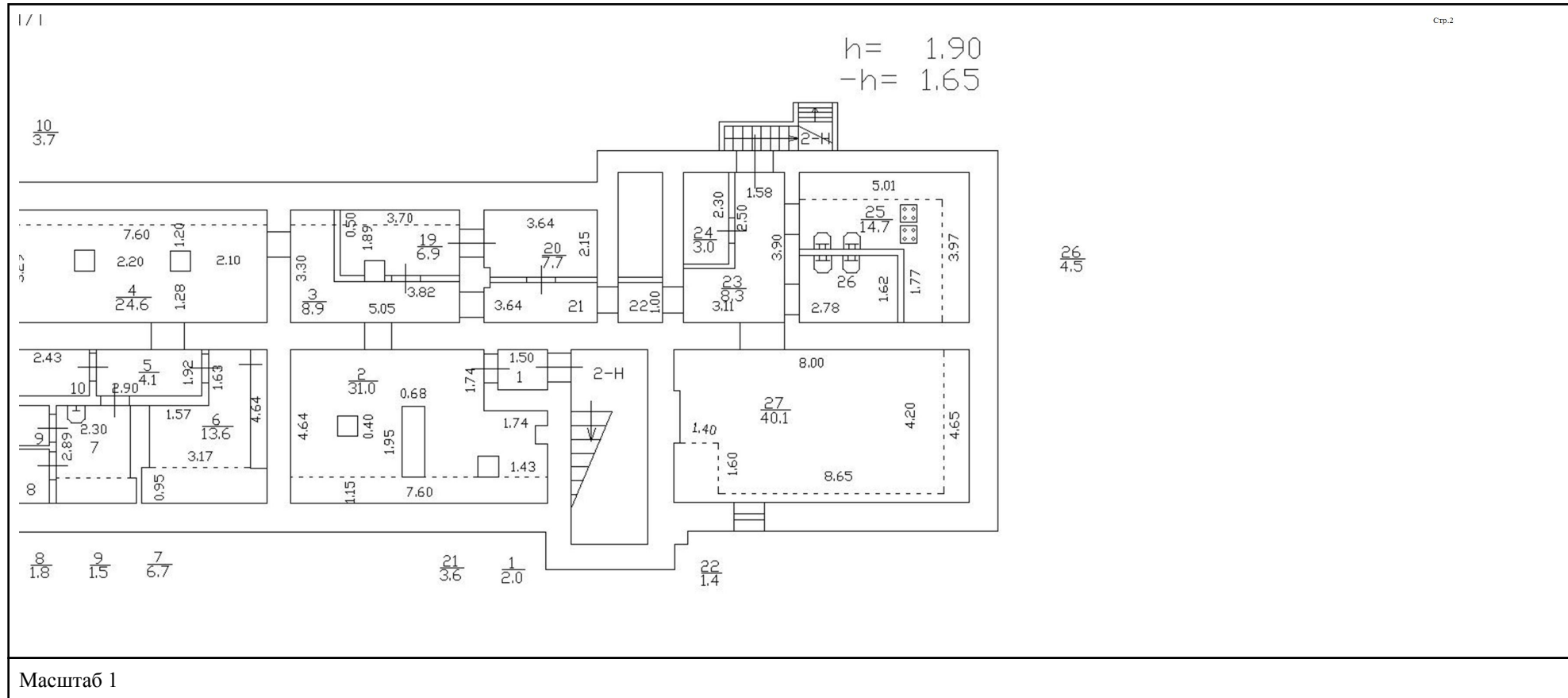
Всего разделов: 3

Всего листов выписки: 6

07.02.2022г. № КУВИ-001/2022-17077352

Кадастровый номер: 78:15:0008047:1121

Номер этажа (этажей): подвал



полное наименование должности

подпись

инициалы, фамилия

М.П.



ПРАВИТЕЛЬСТВО САНКТ-ПЕТЕРБУРГА  
КОМИТЕТ ПО КОНТРОЛЮ ЗА ИМУЩЕСТВОМ  
САНКТ-ПЕТЕРБУРГА

АКТ  
обследования объекта нежилого фонда

Санкт-Петербург

03 марта 2022 года

Обследование начато в «16» час. «03» мин.  
Обследование окончено в «16» час. «34» мин.

На основании приказа Комитета по контролю за имуществом Санкт-Петербурга от 03 марта 2022 года № 1873-ПО сотрудниками Комитета по контролю за имуществом Санкт-Петербурга:

главным специалистом отдела контроля имущества Управления контроля использования имущества южных районов Санкт-Петербурга Корушовой Е.О.;

ведущим специалистом отдела контроля имущества Управления контроля использования имущества южных районов Санкт-Петербурга Топаловым В.И.

в присутствии:

проведено обследование помещения, расположенного по адресу: Санкт-Петербург, проспект Стачек, дом 6, литера А, помещение 2-Н (далее – Объект).

**Кадастровый номер Объекта:** 78:15:0008047:1121.

**Реестровый номер Объекта (при наличии):** 0006K0219H0007.

**Технические характеристики Объекта согласно информационным ресурсам и технической документации (при наличии):** площадь: 284.9 кв.м. Этаж: подвал. Вход: два общих входа с улицы, отдельный вход со двора. Элементы благоустройства: электроснабжение, водоснабжение/водоотведение, теплоснабжение.

**Статус объекта культурного наследия:** сведения отсутствуют.

**Основание пользования (при наличии):** сведения отсутствуют.

**В ходе обследования проводилось:** осмотр, фотофиксация (Canon Ixus 180(№ 3400516).

**Обследование проводилось с использованием документов технического и кадастрового учета:** плана подвала, содержащегося в выписке из ЕГРН от 07.02.2022 № КУВИ-001/2022-17077352, приложенной к обращению СПб ГКУ «Имущество Санкт-Петербурга» от 08.02.2022 № 04-07-2255/22-0-0 (далее – План).

**В результате проведения обследования установлено:**

**Доступ:**

Обеспечен

Не обеспечен

**Объект:**

Используется

Не используется

**Состояние Объекта\*:**

Евростандарт

Удовлетворительное

Отличное

Неудовлетворительное

Нормальное

\_\_\_\_\_ В \_\_\_\_\_

**Вид использования Объекта:** не используется.

**Пользователь:** не выявлен.

**Перепланировка/переустройство:**

- ч.п. 12, 13, 14, 15 Объекта объединены путем сноса стен и перегородок, отсутствуют раковина и унитаз (фото № 3-5);
- заложен один из проходов между ч.п. 12 и ч.п. 16 Объекта (фото № 6);
- в ч.п. 17 Объекта установлена перегородка с проходом, в наличии окно, отсутствующее на Плате (фото № 6, 7);
- между ч.п. 17 и ч.п. 18 Объекта оборудован проход (фото № 6, 7);
- ч.п. 18 Объекта разделено на две комнаты путем установки перегородки (фото № 8);
- из ч.п. 16 и ч.п. 4 Объекта оборудованы проходы в подлестничное пространство 2ЛК (фото № 10, 11);
- в ч.п. 6, 8 Объекта находятся коммуникации для установки сантехнического оборудования (фото № 13);
- в перегородке между ч.п. 26 и ч.п. 25 Объекта установлено окно (фото № 15);
- в ч.п. 25 Объекта отсутствуют плиты (фото № 16);
- ч.п. 27 Объекта разделено на три комнаты путем установки перегородок с дверьми, оборудован проход в 3ЛК (фото № 17, 18);
- между ч.п. 22 Объекта и подлестничным пространством 3ЛК оборудована дверной проем (фото № 19).

**Иные лица, использующие Объект:** сведения отсутствуют.

**Подключение к сетям инженерного обеспечения (при наличии):**

<input checked="" type="checkbox"/> электроснабжения	<input checked="" type="checkbox"/> водоснабжения/водоотведения
_____	_____
(указывается основание подключения (при наличии))**	(указывается основание подключения (при наличии))**
<input type="checkbox"/> газоснабжения	<input checked="" type="checkbox"/> теплоснабжения
_____	_____
(указывается основание подключения(при наличии))**	(указывается основание подключения(при наличии))**

**Применение контрольно-кассовой техники на Объекте:**

применяется  не применяется

**Дополнительная информация:** доступ на Объект обеспечен представителем СПб ГКУ «Жилищное агентство Кировского района Санкт-Петербурга».

**Выявленные нарушения:** несоответствие планировки Объекта документам технического и кадастрового учета.

**Приложение:**

<input checked="" type="checkbox"/> Фототаблица	<input checked="" type="checkbox"/> Копии документов технического учета
Иное:	
_____	_____
Главный специалист	/ Корушова Е.О. /
(должность лица, проводившего обследование)	(подпись) (фамилия, имя, отчество)
_____	_____
Ведущий специалист	/ Топалов В.И. /
(должность лица, проводившего обследование)	(подпись) (фамилия, имя, отчество)

Копия акта получена \*\*\*

(ФИО правообладателя (пользователя) Объекта, его уполномоченного представителя (при наличии документов, подтверждающих полномочия))

\*В соответствии с классификацией состояния объектов, указанных в постановлении Правительства Санкт-Петербурга от 21.12.2005 № 1958 «О порядке определения базовых ставок и коэффициентов, применяемых при расчете арендной платы за объекты нежилого фонда, арендодателем которых является Санкт-Петербург»

\*\*Указывается на основании документов, представленных пользователем Объекта

\*\*\*Предоставляется по письменному запросу правообладателя (пользователя) Объекта, его уполномоченного представителя

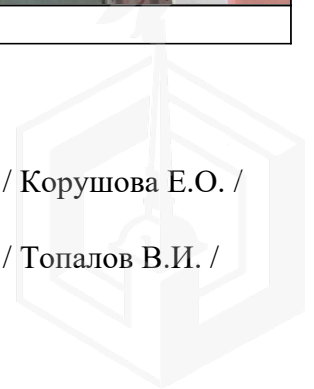
### ФОТОТАБЛИЦА

Фото 1	
Описание:	Вид на Объект

Фото 2	
Описание:	Вид на Объект

Ответственные за проведение обследования: \_\_\_\_\_ / Корушова Е.О. /

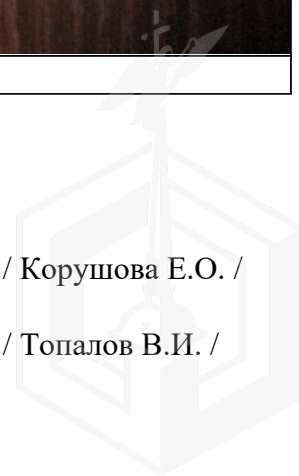
\_\_\_\_\_ / Топалов В.И. /





Ответственные за проведение обследования: \_\_\_\_\_ / Корушова Е.О. /

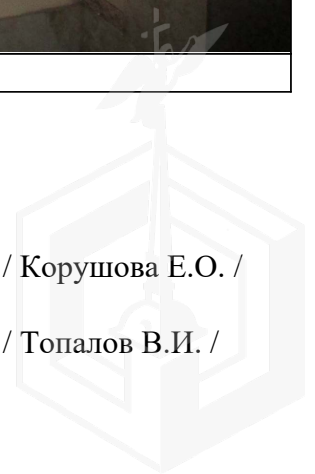
\_\_\_\_\_ / Топалов В.И. /





Ответственные за проведение обследования: \_\_\_\_\_ / Корушова Е.О. /

\_\_\_\_\_ / Топалов В.И. /







Ответственные за проведение обследования: \_\_\_\_\_ / Корушова Е.О. /

\_\_\_\_\_ / Топалов В.И. /


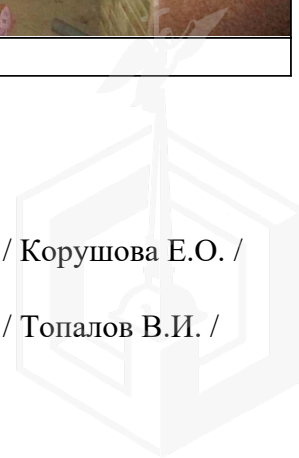


Фото 9	
Описание:	Вид внутри Объекта

Фото 10	
Описание:	Вид внутри Объекта

Ответственные за проведение обследования: \_\_\_\_\_ / Корушова Е.О. /

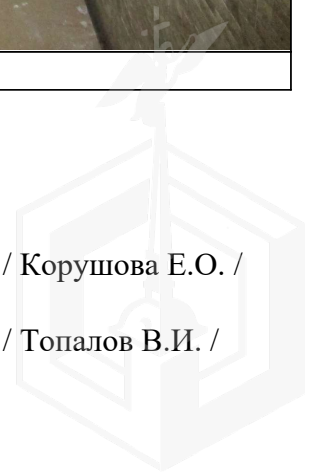
\_\_\_\_\_ / Топалов В.И. /





Ответственные за проведение обследования: \_\_\_\_\_ / Корушова Е.О. /

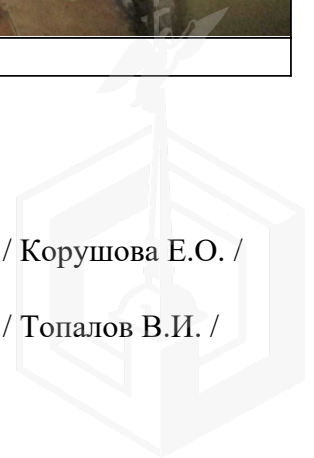
\_\_\_\_\_ / Топалов В.И. /





Ответственные за проведение обследования: \_\_\_\_\_ / Корушова Е.О. /

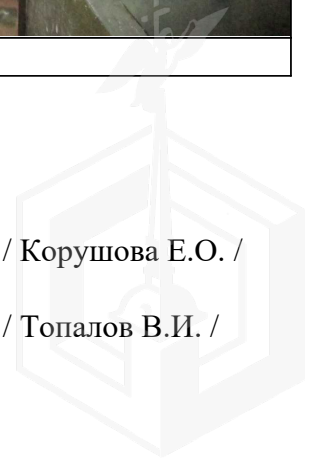
\_\_\_\_\_ / Топалов В.И. /





Ответственные за проведение обследования: \_\_\_\_\_ / Корушова Е.О. /

\_\_\_\_\_ / Топалов В.И. /





Ответственные за проведение обследования: \_\_\_\_\_ / Корушова Е.О. /

\_\_\_\_\_ / Топалов В.И. /

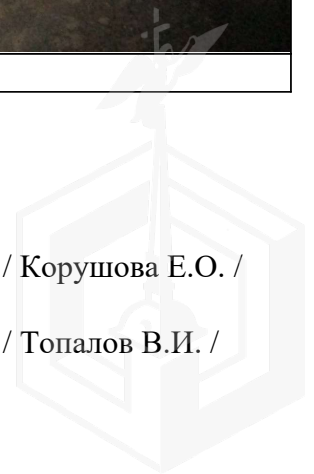
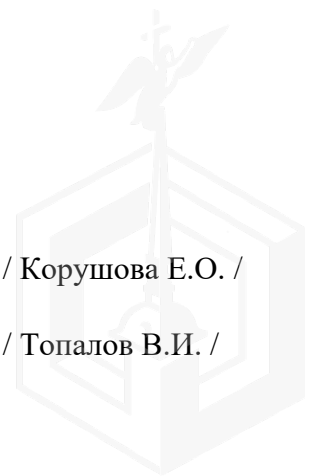


Фото 19	
Описание:	Вид внутри Объекта

Ответственные за проведение обследования:

\_\_\_\_\_ / Корушова Е.О. /

\_\_\_\_\_ / Топалов В.И. /





ПРАВИТЕЛЬСТВО САНКТ-ПЕТЕРБУРГА

КОМИТЕТ ПО ГОСУДАРСТВЕННОМУ  
КОНТРОЛЮ, ИСПОЛЬЗОВАНИЮ  
И ОХРАНЕ ПАМЯТНИКОВ ИСТОРИИ  
И КУЛЬТУРЫ

САНКТ-ПЕТЕРБУРГСКОЕ  
ГОСУДАРСТВЕННОЕ КАЗЕННОЕ  
УЧРЕЖДЕНИЕ  
"ЦЕНТР ИНФОРМАЦИОННОГО  
ОБЕСПЕЧЕНИЯ ОХРАНЫ ОБЪЕКТОВ  
КУЛЬТУРНОГО НАСЛЕДИЯ"  
(СПб ГКУ ЦИОООКН)

ул. Зодчего Росси, д. 1-3, Санкт-Петербург, 191011  
тел. (812) 417-2232  
<http://cioookn.kgiop.gov.spb.ru>

Первому заместителю директора СПб  
ГКУ «Имущество Санкт-Петербурга»

Бондареву Д.Н.

№07-9774/21-0-1 от 03.12.2021

№ 07-9774/21-0-0 от 03.12.2021

На № 04-07-22082/21-0-0 от 02.12.2021

На Ваше обращение сообщаем, что объект по адресу: **198095, г. Санкт-Петербург, проспект Стачек, дом 6, литера А** на основании закона Санкт-Петербурга "Об объявлении охраняемыми памятниками истории и культуры местного значения" от 05.07.1999 № 174-27 относится к числу объектов культурного наследия регионального значения "**Ансамбль Тракторной улицы**", входящего в состав ансамбля "**Ансамбль Тракторной улицы**".

Объект подлежит государственной охране и использованию в соответствии с Федеральным законом от 25.06.2002 № 73-ФЗ "Об объектах культурного наследия (памятниках истории и культуры) народов Российской Федерации", Законом Санкт-Петербурга от 12.07.2007 № 333-64 "Об охране объектов культурного наследия в Санкт-Петербурге", а также иными нормативными правовыми актами.

Начальник отдела информации об объектах  
культурного наследия и режимах зон охраны

Е.В. Коробкова

Сырцова Е.П.  
(812)417-43-46

ДОКУМЕНТ ПОДПИСАН  
ЭЛЕКТРОННОЙ ПОДПИСЬЮ

Сертификат 02ADF7E900D3ADFB4A745E5E75E04003  
Владелец Коробкова Елена Валентиновна  
Действителен с 01.11.2021 по 01.11.2022





ПРАВИТЕЛЬСТВО САНКТ-ПЕТЕРБУРГА  
КОМИТЕТ ПО ГОСУДАРСТВЕННОМУ  
КОНТРОЛЮ, ИСПОЛЬЗОВАНИЮ  
И ОХРАНЕ ПАМЯТНИКОВ  
ИСТОРИИ И КУЛЬТУРЫ  
(КГИОП)

пл. Ломоносова, д. 1, Санкт-Петербург, 191023  
Тел. (812) 315-43-03, (812) 571-64-31, Факс (812) 710-42-45  
E-mail: kgiop@gov.spb.ru  
<https://www.gov.spb.ru>, <http://kgiop.ru>

№01-43-2798/22-0-1 от 10.03.2022

На № 04-07-2254/22-0-0 от 08.02.2022

Рег. № 01-43-2794/22-0-0 от 08.02.2022

Заместителю директора СПб ГКУ  
«Имущество Санкт-Петербурга»  
Комитета имущественных отношений  
Санкт-Петербурга

Очкивской О.С.

[gku@commim.spb.ru](mailto:gku@commim.spb.ru)

**Уважаемая Ольга Сергеевна!**

Рассмотрев Ваше обращение, КГИОП сообщает следующее.

Здание по адресу: г. Санкт-Петербург, проспект Стачек, дом 6, литера А, на основании Закона Санкт-Петербурга от 05.07.1999 № 174-27 является объектом культурного наследия регионального значения «Жилой дом», входящим в состав объекта культурного наследия регионального значения «Ансамбль Тракторной улицы».

В порядке, установленном статьей 47.6 Федерального закона от 25.06.2002 № 73-ФЗ «Об объектах культурного наследия (памятниках истории и культуры) народов Российской Федерации» (далее – Федеральный закон), охранное обязательство на указанный объект культурного наследия КГИОП не утверждалось, ранее на помещение 2-Н КГИОП заключены охранные обязательства от 25.05.2005 № 5771, от 18.05.2005 № 5759. В силу пункта 6 названных охранных обязательств последние прекращают свое действие при прекращении договора аренды на помещение, а также при изменении формы собственности на помещение.

В случае, если к моменту заключения договора, не оформлено охрannое обязательство, предусмотренное статьей 47.6 Федерального закона или отсутствует ранее заключенное охрannое обязательство, лицо, у которого на основании указанных договоров возникает право собственности на объект культурного наследия, включенный в реестр, либо права владения и (или) пользования таким имуществом, обязано выполнять требования в отношении объекта культурного наследия, включенного в реестр, предусмотренные пунктами 1 - 3 статьи 47.3 Федерального закона, до момента вручения такому лицу охрannого обязательства, предусмотренного статьей 47.6 Федерального закона.

Учитывая сказанное, в договор, предусматривающий передачу права собственности на объект культурного наследия, включенный в реестр, необходимо включить обременения в виде обязательства по соблюдению требований, установленных законодательством об охране объектов культурного наследия.

Приложение (в копиях):

1. Охрannое обязательство от 25.05.2005 № 5771 на 5 листах в 1 экз.
2. Охрannое обязательство от 18.05.2005 № 5759 на 5 листах в 1 экз.

**Начальник Юридического  
управления-юриисконсульт  
КГИОП**

ДОКУМЕНТ ПОДПИСАН  
ЭЛЕКТРОННОЙ ПОДПИСЬЮ

Сертификат 7B5D7500FBAC58AA4272C850BC7C39DD  
Владелец Трушина Жанна Германовна  
Действителен с 30.03.2021 по 30.03.2022

**Ж.Г. Трушина**

Исполнитель: Иванова Ю.А. 8-(812)-312-7620

04.03.2022



МЧС РОССИИ

ГЛАВНОЕ УПРАВЛЕНИЕ  
МИНИСТЕРСТВА РОССИЙСКОЙ ФЕДЕРАЦИИ  
ПО ДЕЛАМ ГРАЖДАНСКОЙ ОБОРОНЫ,  
ЧРЕЗВЫЧАЙНЫМ СИТУАЦИЯМ И ЛИКВИДАЦИИ  
ПОСЛЕДСТВИЙ СТИХИЙНЫХ БЕДСТВИЙ  
ПО Г. САНКТ-ПЕТЕРБУРГУ  
(Главное управление МЧС России  
по г. Санкт-Петербургу)

ул. Большая Морская, д. 40, лит. А  
г. Санкт-Петербург, 190031  
тел. (812) 718-25-05, факс (812) 571-53-34

*24.02.2022 № ЧБ-30-2466*

На № 04-21-1254/22-0-0 от 24.01.2022

№ 04-21-2339/22-0-0 от 09.02.2022

№ 04-21-1252/22-0-0 от 24.01.2022

О предоставлении учетных данных

Заместителю директора  
СПб ГКУ «Имущество  
Санкт-Петербурга»

Очкивской О.С.

ул. Новгородская, д. 20, лит. А, пом. 2-Н  
Санкт-Петербург, 191124

СПб ГКУ «Имущество СПб»  
№ 04-21-10011/22-0-0  
от 04.03.2022



Уважаемая Ольга Сергеевна!

Главное управление МЧС России по г. Санкт-Петербургу (далее – Главное управление) на Ваш запрос сообщает, что по учетным данным Главного управления, объект недвижимости, расположенный по адресу: Санкт-Петербург, ул. Севастьянова, д. 5, лит. А, пом. 4-Н не является защитным сооружением гражданской обороны.

По адресам:

Санкт-Петербург, ул. Решетникова, д. 3, лит. А, пом. 3-Н;

Санкт-Петербург, пр. Стачек, д. 6, лит. А, пом. 2-Н

числятся защитные сооружения гражданской обороны.

В соответствии с Указом Президента Российской Федерации от 24.12.1993 № 2284 «О Государственной программе приватизации государственных и муниципальных предприятий в РФ» объекты гражданской обороны являются государственной федеральной собственностью и их приватизация и продажа запрещены.

ЗС ГО допускается использовать для нужд организаций, а также для обслуживания населения по решению руководителей объектов экономики или органов местного самоуправления по согласованию (заключению) с органами управления по делам гражданской обороны и чрезвычайным ситуациям, при выполнении обязательных требований приказов МЧС России от 15.12.2002 № 583 «Об утверждении и введении в действие Правил эксплуатации защитных сооружений гражданской обороны» и от 21.07.2005 № 575 «Об утверждении

Порядка содержания и использования защитных сооружений гражданской обороны в мирное время».


Для получения заключения о наличии/отсутствии объектов гражданской обороны по адресу: Санкт-Петербург, Московский пр., д. 208, лит. А, пом. 34-Н необходимо представить в адрес Главного управления ситуационный план объекта недвижимости и план вторичного объекта (помещения).

Заместитель начальника Главного управления  
(по гражданской обороне и защите населения)



Е.В. Цыганов





**ПУБЛИЧНОЕ АКЦИОНЕРНОЕ ОБЩЕСТВО  
ЭНЕРГЕТИКИ И ЭЛЕКТРИФИКАЦИИ «ЛЕНЭНЕРГО»**

площадь Конституции, д. 1, Санкт-Петербург, 196247

тел.: 8 (800) 700-14-71, факс: 8 (812) 494-32-54, e-mail: office@lenenergo.ru, горячая линия: 8 (812) 494-31-71

**А К Т**

**об осуществлении технологического присоединения**

№ 15-33457

от "28" 06 2016 г.

Публичное акционерное общество энергетики и электрификации «Ленэнерго»,

(полное наименование сетевой организации)

именуемое в дальнейшем сетевой организацией, в лице

Начальника департамента технологического присоединения по СПб Тарараксина Леонида Вадимовича,

(должность, Ф.И.О. лица – представителя сетевой организации)

действующего на основании

доверенности № 399-15 от 07.10.2015 г.

(устава, доверенности, иных документов)

с одной стороны, и

Комитет имущественных отношений Санкт-Петербурга

(полное наименование заявителя – юридического лица, Ф.И.О. заявителя – физического лица)

именуемый в дальнейшем заявителем с другой стороны, вместе именуемые сторонами, оформили и подписали настоящий акт о нижеследующем.

Характеристики выполненного присоединения:

максимальная мощность: **3 (три) кВт**, с учетом опосредованно присоединенных энергопринимающих устройств субабонентов.

Энергопринимающие устройства заявителя: **ВРУ объекта в совокупности с питающей, распределительной и групповой сетями.**

№ объекта	Наименование объекта	Адрес объекта
1	нежилое помещение	г. Санкт-Петербург, пр. Стачек, д. 6, лит. А, пом. 2Н

ПАО "Ленэнерго"  
№ 186241  
Учел

Перечень точек присоединения:

№ объекта	Точка присоединения	Источник питания (наименование питающих линий)	Описание точки присоединения	Уровень напряжения (кВ)	Максимальная мощность (кВт)	Категория надежности электроснабжения	Предельное значение коэффициента реактивной мощности (tg φ)	Устройства защиты, релейной защиты, противоаварийной и режимной автоматики
1	РУ 0,38 кВ к/к 4012 (через распределительную сеть дома)	ПС-17 (КРТПн 36947, ТП 36014, ф. 17-34, ф. 17-06)	Контактные соединения коммутационных аппаратов в РУ-0,38 кВ кабельного киоска №4012 и кабельных наконечников кабельной линии 0,38 кВ, отходящей в сторону ГРЩ дома №6, лит. А по пр. Стачек (через распределительную сеть дома)	0,38/ 0,22	3	3	0,35	-

Приборы учета (измерительные комплексы):

№ объекта	Точка присоединения	Приборы учета			Измерительные трансформаторы тока				Измерительные трансформаторы напряжения			
		Место установки	Тип	Класс точности	Место установки	Тип	Коэффициент трансформации	Класс точности	Место установки	Тип	Коэффициент трансформации	Класс точности
1	Учет электроэнергии организован в соответствии с требованиями раздела X Основных положений функционирования розничных рынков, утвержденных Постановлением Правительства РФ № 442 от 04.05.2012 г.											

Стороны подтверждают, что технологическое присоединение энергопринимающих устройств (энергетических установок) к электрической сети сетевой организации выполнено в соответствии с правилами и нормами. Заявитель претензий по оказанию услуг к сетевой организации не имеет.

Подписи сторон:

**Сетевая организация:**  
ПАО «Ленэнерго»

Начальник департамента технологического присоединения по СПб

Тарараксин Л.В.



**Заявитель:**

Комитет имущественных отношений Санкт-Петербурга

Председатель Комитета

НАЧАЛЬНИК УПРАВЛЕНИЯ АНАЛИЗА  
СДЕЛОК С ОБЪЕКТАМИ НЕДВИЖИМОСТИ

Лудинова Ю.В.



АН ЛУНЯК  
2016 № 38831-42

15-33457-ЮЗР-202

Чумакова О.Н.  
578-52-15

