



ПРАВИТЕЛЬСТВО САНКТ-ПЕТЕРБУРГА

КОМИТЕТ ИМУЩЕСТВЕННЫХ ОТНОШЕНИЙ САНКТ-ПЕТЕРБУРГА

РАСПОРЯЖЕНИЕ

ОКУД

10.11.2020

№ 2288-РЗ

**О продаже объектов жилищного
фонда коммерческого использования
Санкт-Петербурга**

КИО
№ 2288-РЗ
от 10.11.2020



В соответствии с постановлением Правительства Санкт-Петербурга от 20.01.2009 № 12 «О порядке взаимодействия исполнительных органов государственной власти Санкт-Петербурга при подготовке и принятии решений о продаже жилых помещений государственного жилищного фонда Санкт-Петербурга на торгах и проведении торгов по продаже жилых помещений государственного жилищного фонда Санкт-Петербурга»:

1. Включить квартиры 1-5, расположенные в многоквартирном доме по адресу: Санкт-Петербург, г. Ломоносов, Краснофлотское шоссе, д. 16, литера Б, признанном аварийным и подлежащим реконструкции (далее – Квартиры), в жилищный фонд коммерческого использования Санкт-Петербурга.

2. Здание, в котором расположены Квартиры, является объектом культурного наследия федерального значения «Дача Максимова. Оранжерея».

3. Продать Квартиры на торгах единым лотом.

4. Определить:

4.1. Способ продажи Квартир: продажа государственного имущества на конкурсе.

4.2. Условие конкурса: выполнение работ по приведению Квартир в состояние, пригодное для проживания, в срок не позднее 3-х лет со дня объявления победителя конкурса.

4.3. Критерий определения победителя конкурса: максимальная предложенная цена, а при равенстве цен – наименьший срок выполнения условия конкурса.

4.4. Форму проведения продажи Квартир: электронная.

4.5. Срок продажи: IV кв. 2020 г. – III кв. 2021 г.



4.6. Начальную цену продажи Квартир: 5 100 000 (пять миллионов сто тысяч) рублей (НДС не облагается).

5. СПб ГКУ «Имущество Санкт-Петербурга» (далее - Учреждение):

5.1. Организовать и провести торги по продаже Квартир.

5.2. Заключить по итогам конкурса договор купли-продажи Квартир, предусмотрев в нем обязательное условие о том, что право собственности на Квартиры переходит покупателю после выполнения условия конкурса.

6. Администрации Петродворцового района Санкт-Петербурга обеспечить специалистам Учреждения и потенциальным покупателям доступ в Квартиры.

7. Управлению информатизации и автоматизации Комитета имущественных отношений Санкт-Петербурга (далее - Комитет) в срок, не превышающий 10 календарных дней, обеспечить размещение настоящего распоряжения:

на официальном сайте Российской Федерации в информационно-телекоммуникационной сети «Интернет» для размещения информации о проведении торгов, определенном Правительством Российской Федерации, www.torgi.gov.ru;

на официальном сайте Комитета по адресу: www.commim.spb.ru в информационно-телекоммуникационной сети «Интернет».

Даты размещения настоящего распоряжения на указанных сайтах должны совпадать.

8. Учреждению в срок, не превышающий 10 календарных дней, обеспечить размещение настоящего распоряжения на официальном сайте Учреждения в информационно-телекоммуникационной сети «Интернет».

9. АО «Фонд имущества Санкт-Петербурга» (далее – Фонд) обеспечить размещение настоящего распоряжения на официальном сайте Фонда в информационно-телекоммуникационной сети «Интернет».

10. Контроль за выполнением распоряжения оставляю за собой.

**Заместитель
председателя Комитета**



А.В.Герман





ПРАВИТЕЛЬСТВО САНКТ-ПЕТЕРБУРГА

КОМИТЕТ ИМУЩЕСТВЕННЫХ ОТНОШЕНИЙ САНКТ-ПЕТЕРБУРГА

РАСПОРЯЖЕНИЕ

окуд

18.06.2021

№ 1408-РЗ

**О внесении изменений в распоряжение
КИО от 10.11.2020 № 2288-рз**

КИО
№ 1408-РЗ
от 18.06.2021



1. Внести изменения в распоряжение Комитета имущественных отношений Санкт-Петербурга (далее - Комитет) от 10.11.2020 № 2288-рз «О продаже объектов жилищного фонда коммерческого использования Санкт-Петербурга», изложив пункт 4.6 распоряжения в следующей редакции:

«4.6. Начальную цену продажи Квартир: 4 900 000 (четыре миллиона девятьсот тысяч) рублей (НДС не облагается).».

2. Управлению информатизации и автоматизации Комитета в срок, не превышающий 10 календарных дней, обеспечить размещение настоящего распоряжения:

на официальном сайте Российской Федерации в информационно-телекоммуникационной сети «Интернет» для размещения информации о проведении торгов, определенном Правительством Российской Федерации, www.torgi.gov.ru;

на официальном сайте Комитета по адресу: www.commim.spb.ru в информационно-телекоммуникационной сети «Интернет».

Даты размещения настоящего распоряжения на указанных сайтах должны совпадать.

3. СПб ГКУ «Имущество Санкт-Петербурга» (далее – Учреждение) в срок, не превышающий 10 календарных дней, обеспечить размещение настоящего распоряжения на официальном сайте Учреждения в информационно-телекоммуникационной сети «Интернет».

4. АО «Фонд имущества Санкт-Петербурга» (далее – Фонд) обеспечить размещение настоящего распоряжения на официальном сайте Фонда в информационно-телекоммуникационной сети «Интернет».

5. Контроль за выполнением распоряжения возложить на заместителя председателя Комитета, курирующего вопросы приватизации государственного имущества.

**Заместитель
председателя Комитета**



К.В.Федоров





ПРАВИТЕЛЬСТВО САНКТ-ПЕТЕРБУРГА

КОМИТЕТ ИМУЩЕСТВЕННЫХ ОТНОШЕНИЙ САНКТ-ПЕТЕРБУРГА

РАСПОРЯЖЕНИЕ

ОКУД

25. 02. 2022

№ 392 -РЗ

**О внесении изменений в распоряжение
КИО от 10.11.2020 № 2288-рз**

КИО
№ 392-РЗ
от 25.02.2022



1. Внести изменения в распоряжение Комитета имущественных отношений Санкт-Петербурга (далее - Комитет) от 10.11.2020 № 2288-рз «О продаже объектов жилищного фонда коммерческого использования Санкт-Петербурга», изложив пункты 4.5 и 4.6 распоряжения в следующей редакции:

«4.5. Срок продажи: I кв. 2022 г. - I кв. 2023 г.

4.6. Начальную цену продажи Квартир: 4 700 000 (четыре миллиона семьсот тысяч) рублей (НДС не облагается).».

2. Управлению информатизации и автоматизации Комитета в срок, не превышающий 10 календарных дней, обеспечить размещение настоящего распоряжения на официальном сайте Комитета по адресу: www.commim.spb.ru в информационно-телекоммуникационной сети «Интернет».

3. СПб ГКУ «Имущество Санкт-Петербурга» (далее – Учреждение) в срок, не превышающий 10 календарных дней, обеспечить размещение настоящего распоряжения:

на официальном сайте Российской Федерации в информационно-телекоммуникационной сети «Интернет» для размещения информации о проведении торгов, определенном Правительством Российской Федерации, www.torgi.gov.ru;

на официальном сайте Учреждения в информационно-телекоммуникационной сети «Интернет».


4. АО «Фонд имущества Санкт-Петербурга» (далее – Фонд) обеспечить размещение настоящего распоряжения на официальном сайте Фонда в информационно-телекоммуникационной сети «Интернет».

5. Контроль за выполнением распоряжения оставляю за собой.

**Заместитель
председателя Комитета**



А.Н.Карельский





ПРАВИТЕЛЬСТВО САНКТ-ПЕТЕРБУРГА
ЖИЛИЩНЫЙ КОМИТЕТ
РАСПОРЯЖЕНИЕ

ОКУД

19.02.2018

№ 158-р

О признании многоквартирного дома
по адресу: Санкт-Петербург, г. Ломоносов,
Краснофлотское шоссе, д. 16, литера Б,
аварийным и подлежащим реконструкции

В соответствии с постановлением Правительства Российской Федерации от 28.01.2006 № 47 «Об утверждении Положения о признании помещения жилым помещением, жилого помещения непригодным для проживания и многоквартирного дома аварийным и подлежащим сносу или реконструкции» и постановлениями Правительства Санкт-Петербурга от 30.05.2011 № 679 «О внесении изменений в некоторые постановления Правительства Санкт-Петербурга», от 04.08.2016 № 666 «О мониторинге технического состояния многоквартирных домов в Санкт-Петербурге» на основании заключения городской межведомственной комиссии № 1 от 09.02.2018:

1. Признать многоквартирный дом, расположенный по адресу: Санкт-Петербург, г. Ломоносов, Краснофлотское шоссе, д. 16, литера Б (далее – многоквартирный дом), аварийным и подлежащим реконструкции.

2. Отделу мониторинга аварийного фонда в течение 5 дней с даты принятия настоящего распоряжения направить копии распоряжения в Санкт-Петербургское государственное бюджетное учреждение «Горжилобмен», некоммерческую организацию «Фонд – региональный оператор капитального ремонта общего имущества в многоквартирных домах», Государственную жилищную инспекцию Санкт-Петербурга.

3. Предложить администрации Петродворцового района Санкт-Петербурга:

3.1. Представить в Жилищный комитет в месячный срок:

сведения о количестве граждан (количество семей и количество человек), проживающих в многоквартирном доме;

сведения об общей площади жилых помещений, необходимых для переселения граждан из многоквартирного дома.

3.2. Обеспечить отселение лиц, занимающих помещения в многоквартирном доме, до 30.12.2019.

3.3. Осуществлять наблюдение за техническим состоянием многоквартирного дома и обеспечение безопасности граждан до реконструкции многоквартирного дома.

3.4. Информацию и сведения о техническом состоянии многоквартирного дома представлять в Санкт-Петербургское государственное казенное учреждение «Городская аварийно-восстановительная служба жилищного фонда Санкт-Петербурга» (далее – ГКУ АВС).

4. ГКУ АВС при получении сведений, указывающих на ухудшение технического состояния многоквартирного дома, которое может привести к обрушению, обеспечить



наблюдение средствами постоянного диагностического контроля и принятие экстренных мер по предотвращению аварийных ситуаций.

5. Принять к сведению, что помещения в многоквартирном доме используются в соответствии с правовыми актами Правительства Санкт-Петербурга об утверждении адресных перечней многоквартирных домов, признанных аварийными и подлежащими сносу или реконструкции и подлежащих расселению.

6. Контроль за выполнением распоряжения возложить на заместителя председателя Жилищного комитета Бородуля А.В.

Председатель Комитета



В.В.Шнян

ВЕРНО
век. специалист
Организационно-распорядительного отдела
Жилищного комитета
« 20 » (числа) 02 Октября 20 18 г.
Подлинный документ находится в Жилищном комитете



Филиал Федерального государственного бюджетного учреждения "Федеральная кадастровая палата Федеральной службы государственной регистрации, кадастра и картографии" по Санкт-Петербургу
полное наименование органа регистрации прав

Выписка из Единого государственного реестра недвижимости об объекте недвижимости

Сведения о характеристиках объекта недвижимости

На основании запроса от 10.03.2022, поступившего на рассмотрение 10.03.2022, сообщаем, что согласно записям Единого государственного реестра недвижимости:

Раздел 1 Лист 1

Помещение			
вид объекта недвижимости			

Лист № 1 раздела 1	Всего листов раздела 1: 2	Всего разделов: 3	Всего листов выписки: 5
--------------------	---------------------------	-------------------	-------------------------

10.03.2022г. № КУВИ-001/2022-32806876	
Кадастровый номер:	78:40:2050701:3012
Номер кадастрового квартала:	78:40:2050701
Дата присвоения кадастрового номера:	14.09.2012

Ранее присвоенный государственный учетный номер:	Кадастровый номер 78:40:20507А:0:20:2001
Местоположение:	Санкт-Петербург, г. Ломоносов, ш. Краснофлотское, д. 16, литера. Б, кв. 1
Площадь:	34.5
Назначение:	Жилое помещение
Наименование:	Квартира
Номер, тип этажа, на котором расположено помещение, машино-место	Этаж № 1
Вид жилого помещения:	Квартира
Кадастровая стоимость, руб.:	857436.96
Кадастровые номера иных объектов недвижимости, в пределах которых расположен объект недвижимости:	78:40:2050701:3002
Кадастровые номера объектов недвижимости, из которых образован объект недвижимости:	данные отсутствуют
Кадастровые номера образованных объектов недвижимости:	данные отсутствуют
Сведения о включении объекта недвижимости в состав предприятия как имущественного комплекса:	данные отсутствуют
Сведения о включении объекта недвижимости в состав единого недвижимого комплекса:	данные отсутствуют
Виды разрешенного использования:	данные отсутствуют
Сведения о включении объекта недвижимости в реестр объектов культурного наследия:	данные отсутствуют
Сведения о кадастровом инженере:	данные отсутствуют

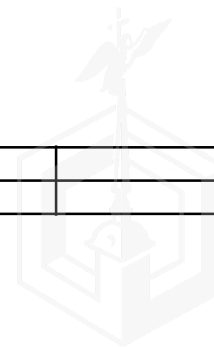
полное наименование должности	подпись	инициалы, фамилия
-------------------------------	---------	-------------------

М.П.

Помещение			
вид объекта недвижимости			
Лист № 2 раздела 1	Всего листов раздела 1: 2	Всего разделов: 3	Всего листов выписки: 5
10.03.2022г. № КУВИ-001/2022-32806876			
Кадастровый номер:		78:40:2050701:3012	
Сведения об отнесении жилого помещения к определенному виду жилых помещений специализированного жилищного фонда, к жилым помещениям наемного дома социального использования или наемного дома коммерческого использования:		данные отсутствуют	
Статус записи об объекте недвижимости:		Сведения об объекте недвижимости имеют статус "актуальные, ранее учтенные"	
Особые отметки:		Сведения, необходимые для заполнения раздела: 9 - Сведения о части (частях) помещения, отсутствуют.	
Получатель выписки:		Миль Татьяна Мефодьевна, действующий(ая) на основании документа "" САНКТ-ПЕТЕРБУРГСКОЕ ГОСУДАРСТВЕННОЕ КАЗЕННОЕ УЧРЕЖДЕНИЕ "ИМУЩЕСТВО САНКТ-ПЕТЕРБУРГА"	

полное наименование должности	подпись	инициалы, фамилия
-------------------------------	---------	-------------------

М.П.



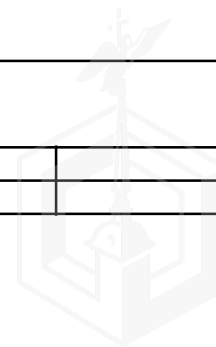
Выписка из Единого государственного реестра недвижимости об объекте недвижимости

Сведения о зарегистрированных правах

Помещение			
вид объекта недвижимости			
Лист № 1 раздела 2		Всего листов раздела 2: 2	
		Всего разделов: 3	
Всего листов выписки: 5			
10.03.2022г. № КУВИ-001/2022-32806876			
Кадастровый номер:		78:40:2050701:3012	
1	Правообладатель (правообладатели):	1.1	Санкт-Петербург
2	Вид, номер, дата и время государственной регистрации права:	2.1	Собственность 78:40:2050701:3012-78/005/2017-2 27.06.2017 09:43:00
3	Сведения об осуществлении государственной регистрации сделки, права без необходимого в силу закона согласия третьего лица, органа:	3.1	данные отсутствуют
4	Ограничение прав и обременение объекта недвижимости:		
4.1	вид:	Объект культурного наследия	
	дата государственной регистрации:	27.04.2016 16:15:16	
	номер государственной регистрации:	78-78/005-78/082/002/2016-231/2	
	срок, на который установлено ограничение прав и обременение объекта недвижимости:	данные отсутствуют	
	лицо, в пользу которого установлено ограничение прав и обременение объекта недвижимости:	данные о правообладателе отсутствуют	
	основание государственной регистрации:	Постановление "О перечне объектов исторического и культурного наследия федерального (общероссийского) значения, находящихся в г. Санкт-Петербурге", № 527, выдан 10.07.2001	
	сведения об осуществлении государственной регистрации сделки, права, ограничения права без необходимого в силу закона согласия третьего лица, органа:	данные отсутствуют	
	сведения об управляющем залогом и о договоре управления залогом, если такой договор заключен для управления ипотекой:	данные отсутствуют	
5	Договоры участия в долевом строительстве:	не зарегистрировано	
6	Заявленные в судебном порядке права требования:	данные отсутствуют	
7	Сведения о возражении в отношении зарегистрированного права:	данные отсутствуют	
8	Сведения о наличии решения об изъятии объекта недвижимости для государственных и муниципальных нужд:	данные отсутствуют	

полное наименование должности	подпись	инициалы, фамилия
-------------------------------	---------	-------------------

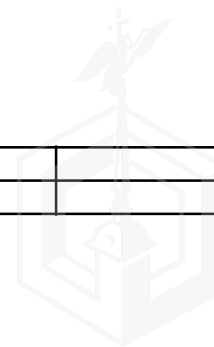
М.П.



Помещение			
вид объекта недвижимости			
Лист № 2 раздела 2	Всего листов раздела 2: 2	Всего разделов: 3	Всего листов выписки: 5
10.03.2022г. № КУВИ-001/2022-32806876			
Кадастровый номер:		78:40:2050701:3012	
9	Сведения о невозможности государственной регистрации без личного участия правообладателя или его законного представителя:	данные отсутствуют	
10	Правопритязания и сведения о наличии поступивших, но не рассмотренных заявлений о проведении государственной регистрации права (перехода, прекращения права), ограничения права или обременения объекта недвижимости, сделки в отношении объекта недвижимости:	отсутствуют	

полное наименование должности	подпись	инициалы, фамилия
-------------------------------	---------	-------------------

М.П.



Выписка из Единого государственного реестра недвижимости об объекте недвижимости
 План расположения помещения, машино-места на этаже (плане этажа)

Помещение			
вид объекта недвижимости			
Лист № 1 раздела 8	Всего листов раздела 8: 1	Всего разделов: 3	Всего листов выписки: 5
10.03.2022г. № КУВИ-001/2022-32806876			
Кадастровый номер: 78:40:2050701:3012		Номер этажа (этажей): 1	



Масштаб 1

полное наименование должности	подпись	инициалы, фамилия

М.П.



Выписка из Единого государственного реестра недвижимости об объекте недвижимости

Сведения о характеристиках объекта недвижимости

На основании запроса от 10.03.2022, поступившего на рассмотрение 10.03.2022, сообщаем, что согласно записям Единого государственного реестра недвижимости:

Раздел 1 Лист 1

Помещение			
вид объекта недвижимости			

Лист № 1 раздела 1	Всего листов раздела 1: 2	Всего разделов: 3	Всего листов выписки: 5
--------------------	---------------------------	-------------------	-------------------------

10.03.2022г. № КУВИ-001/2022-32806857	
Кадастровый номер:	78:40:2050701:3013
Номер кадастрового квартала:	78:40:2050701
Дата присвоения кадастрового номера:	14.09.2012

Ранее присвоенный государственный учетный номер:	Кадастровый номер 78:40:20507А:0:20:2002; Условный номер 78-78/005-78/082/002/2016-232
Местоположение:	Санкт-Петербург, г. Ломоносов, ш. Краснофлотское, д. 16, литера. Б, кв. 2
Площадь:	58.5
Назначение:	Жилое помещение
Наименование:	Квартира
Номер, тип этажа, на котором расположено помещение, машино-место	Этаж № 1
Вид жилого помещения:	Квартира
Кадастровая стоимость, руб.:	1338400.39
Кадастровые номера иных объектов недвижимости, в пределах которых расположен объект недвижимости:	78:40:2050701:3002
Кадастровые номера объектов недвижимости, из которых образован объект недвижимости:	данные отсутствуют
Кадастровые номера образованных объектов недвижимости:	данные отсутствуют
Сведения о включении объекта недвижимости в состав предприятия как имущественного комплекса:	данные отсутствуют
Сведения о включении объекта недвижимости в состав единого недвижимого комплекса:	данные отсутствуют
Виды разрешенного использования:	данные отсутствуют
Сведения о включении объекта недвижимости в реестр объектов культурного наследия:	данные отсутствуют
Сведения о кадастровом инженерере:	данные отсутствуют

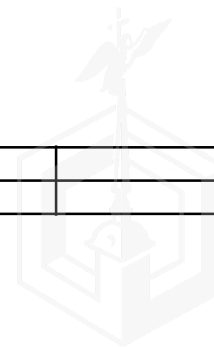
полное наименование должности	подпись	инициалы, фамилия
-------------------------------	---------	-------------------

М.П.

Помещение			
вид объекта недвижимости			
Лист № 2 раздела 1	Всего листов раздела 1: 2	Всего разделов: 3	Всего листов выписки: 5
10.03.2022г. № КУВИ-001/2022-32806857			
Кадастровый номер:		78:40:2050701:3013	
Сведения об отнесении жилого помещения к определенному виду жилых помещений специализированного жилищного фонда, к жилым помещениям наемного дома социального использования или наемного дома коммерческого использования:		данные отсутствуют	
Статус записи об объекте недвижимости:		Сведения об объекте недвижимости имеют статус "актуальные, ранее учтенные"	
Особые отметки:		Сведения, необходимые для заполнения раздела: 9 - Сведения о части (частях) помещения, отсутствуют.	
Получатель выписки:		Миль Татьяна Мефодьевна, действующий(ая) на основании документа "" САНКТ-ПЕТЕРБУРГСКОЕ ГОСУДАРСТВЕННОЕ КАЗЕННОЕ УЧРЕЖДЕНИЕ "ИМУЩЕСТВО САНКТ-ПЕТЕРБУРГА"	

полное наименование должности	подпись	инициалы, фамилия
-------------------------------	---------	-------------------

М.П.



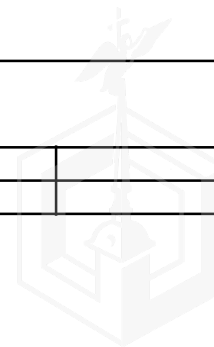
Выписка из Единого государственного реестра недвижимости об объекте недвижимости

Сведения о зарегистрированных правах

Помещение			
вид объекта недвижимости			
Лист № 1 раздела 2		Всего листов раздела 2: 2	
		Всего разделов: 3	
Всего листов выписки: 5			
10.03.2022г. № КУВИ-001/2022-32806857			
Кадастровый номер:		78:40:2050701:3013	
1	Правообладатель (правообладатели):	1.1	Санкт-Петербург
2	Вид, номер, дата и время государственной регистрации права:	2.1	Собственность 78:40:2050701:3013-78/005/2017-2 27.06.2017 09:57:07
3	Сведения об осуществлении государственной регистрации сделки, права без необходимого в силу закона согласия третьего лица, органа:	3.1	данные отсутствуют
4	Ограничение прав и обременение объекта недвижимости:		
4.1	вид:	Объект культурного наследия	
	дата государственной регистрации:	27.04.2016 16:09:04	
	номер государственной регистрации:	78-78/005-78/082/002/2016-232/2	
	срок, на который установлено ограничение прав и обременение объекта недвижимости:	данные отсутствуют	
	лицо, в пользу которого установлено ограничение прав и обременение объекта недвижимости:	данные о правообладателе отсутствуют	
	основание государственной регистрации:	Постановление "О перечне объектов исторического и культурного наследия федерального (общероссийского) значения, находящихся в г. Санкт-Петербурге", № 527, выдан 10.07.2001	
	сведения об осуществлении государственной регистрации сделки, права, ограничения права без необходимого в силу закона согласия третьего лица, органа:	данные отсутствуют	
	сведения об управляющем залогом и о договоре управления залогом, если такой договор заключен для управления ипотекой:	данные отсутствуют	
5	Договоры участия в долевом строительстве:	не зарегистрировано	
6	Заявленные в судебном порядке права требования:	данные отсутствуют	
7	Сведения о возражении в отношении зарегистрированного права:	данные отсутствуют	
8	Сведения о наличии решения об изъятии объекта недвижимости для государственных и муниципальных нужд:	данные отсутствуют	

полное наименование должности	подпись	инициалы, фамилия
-------------------------------	---------	-------------------

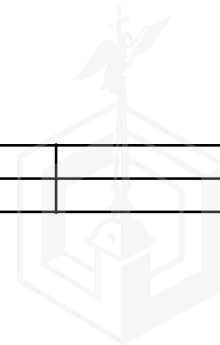
М.П.



Помещение			
вид объекта недвижимости			
Лист № 2 раздела 2	Всего листов раздела 2: 2	Всего разделов: 3	Всего листов выписки: 5
10.03.2022г. № КУВИ-001/2022-32806857			
Кадастровый номер:		78:40:2050701:3013	
9	Сведения о невозможности государственной регистрации без личного участия правообладателя или его законного представителя:	данные отсутствуют	
10	Правопритязания и сведения о наличии поступивших, но не рассмотренных заявлений о проведении государственной регистрации права (перехода, прекращения права), ограничения права или обременения объекта недвижимости, сделки в отношении объекта недвижимости:	отсутствуют	

полное наименование должности	подпись	инициалы, фамилия
-------------------------------	---------	-------------------

М.П.



Выписка из Единого государственного реестра недвижимости об объекте недвижимости
 План расположения помещения, машино-места на этаже (плане этажа)

Помещение			
вид объекта недвижимости			
Лист № 1 раздела 8	Всего листов раздела 8: 1	Всего разделов: 3	Всего листов выписки: 5
10.03.2022г. № КУВИ-001/2022-32806857			
Кадастровый номер: 78:40:2050701:3013		Номер этажа (этажей): 1	



Масштаб 1

полное наименование должности	подпись	инициалы, фамилия

М.П.



Филиал Федерального государственного бюджетного учреждения "Федеральная кадастровая палата Федеральной службы государственной регистрации, кадастра и картографии" по Санкт-Петербургу
полное наименование органа регистрации прав

Выписка из Единого государственного реестра недвижимости об объекте недвижимости

Сведения о характеристиках объекта недвижимости

На основании запроса от 10.03.2022, поступившего на рассмотрение 10.03.2022, сообщаем, что согласно записям Единого государственного реестра недвижимости:

Раздел 1 Лист 1

Помещение			
вид объекта недвижимости			

Лист № 1 раздела 1	Всего листов раздела 1: 2	Всего разделов: 3	Всего листов выписки: 5
--------------------	---------------------------	-------------------	-------------------------

10.03.2022г. № КУВИ-001/2022-32806888	
Кадастровый номер:	78:40:2050701:3014
Номер кадастрового квартала:	78:40:2050701
Дата присвоения кадастрового номера:	14.09.2012

Ранее присвоенный государственный учетный номер:	Кадастровый номер 78:40:20507А:0:20:2003
Местоположение:	Санкт-Петербург, г. Ломоносов, ш. Краснофлотское, д. 16, литера. Б, кв. 3
Площадь:	28.5
Назначение:	Жилое помещение
Наименование:	Квартира
Номер, тип этажа, на котором расположено помещение, машино-место	Этаж № 1
Вид жилого помещения:	Квартира
Кадастровая стоимость, руб.:	721617.44
Кадастровые номера иных объектов недвижимости, в пределах которых расположен объект недвижимости:	78:40:2050701:3002
Кадастровые номера объектов недвижимости, из которых образован объект недвижимости:	данные отсутствуют
Кадастровые номера образованных объектов недвижимости:	данные отсутствуют
Сведения о включении объекта недвижимости в состав предприятия как имущественного комплекса:	данные отсутствуют
Сведения о включении объекта недвижимости в состав единого недвижимого комплекса:	данные отсутствуют
Виды разрешенного использования:	данные отсутствуют
Сведения о включении объекта недвижимости в реестр объектов культурного наследия:	данные отсутствуют
Сведения о кадастровом инженерере:	данные отсутствуют

полное наименование должности	подпись	инициалы, фамилия
-------------------------------	---------	-------------------

М.П.

Помещение			
вид объекта недвижимости			
Лист № 2 раздела 1	Всего листов раздела 1: 2	Всего разделов: 3	Всего листов выписки: 5
10.03.2022г. № КУВИ-001/2022-32806888			
Кадастровый номер:		78:40:2050701:3014	
Сведения об отнесении жилого помещения к определенному виду жилых помещений специализированного жилищного фонда, к жилым помещениям наемного дома социального использования или наемного дома коммерческого использования:		данные отсутствуют	
Статус записи об объекте недвижимости:		Сведения об объекте недвижимости имеют статус "актуальные, ранее учтенные"	
Особые отметки:		Сведения, необходимые для заполнения раздела: 9 - Сведения о части (частях) помещения, отсутствуют.	
Получатель выписки:		Миль Татьяна Мефодьевна, действующий(ая) на основании документа "" САНКТ-ПЕТЕРБУРГСКОЕ ГОСУДАРСТВЕННОЕ КАЗЕННОЕ УЧРЕЖДЕНИЕ "ИМУЩЕСТВО САНКТ-ПЕТЕРБУРГА"	

полное наименование должности	подпись	инициалы, фамилия
-------------------------------	---------	-------------------

М.П.



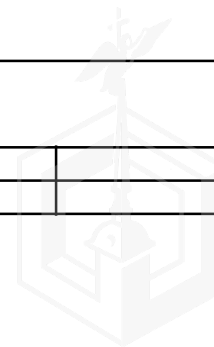
Выписка из Единого государственного реестра недвижимости об объекте недвижимости

Сведения о зарегистрированных правах

Помещение			
вид объекта недвижимости			
Лист № 1 раздела 2		Всего листов раздела 2: 2	
		Всего разделов: 3	
Всего листов выписки: 5			
10.03.2022г. № КУВИ-001/2022-32806888			
Кадастровый номер:		78:40:2050701:3014	
1	Правообладатель (правообладатели):	1.1	Санкт-Петербург
2	Вид, номер, дата и время государственной регистрации права:	2.1	Собственность 78:40:2050701:3014-78/005/2017-2 27.06.2017 10:12:39
3	Сведения об осуществлении государственной регистрации сделки, права без необходимого в силу закона согласия третьего лица, органа:	3.1	данные отсутствуют
4	Ограничение прав и обременение объекта недвижимости:		
4.1	вид:	Объект культурного наследия	
	дата государственной регистрации:	27.04.2016 16:29:53	
	номер государственной регистрации:	78-78/005-78/082/002/2016-233/2	
	срок, на который установлено ограничение прав и обременение объекта недвижимости:	данные отсутствуют	
	лицо, в пользу которого установлено ограничение прав и обременение объекта недвижимости:	данные о правообладателе отсутствуют	
	основание государственной регистрации:	Постановление "О перечне объектов исторического и культурного наследия федерального (общероссийского) значения, находящихся в г. Санкт-Петербурге", № 527, выдан 10.07.2001	
	сведения об осуществлении государственной регистрации сделки, права, ограничения права без необходимого в силу закона согласия третьего лица, органа:	данные отсутствуют	
	сведения об управляющем залогом и о договоре управления залогом, если такой договор заключен для управления ипотекой:	данные отсутствуют	
5	Договоры участия в долевом строительстве:	не зарегистрировано	
6	Заявленные в судебном порядке права требования:	данные отсутствуют	
7	Сведения о возражении в отношении зарегистрированного права:	данные отсутствуют	
8	Сведения о наличии решения об изъятии объекта недвижимости для государственных и муниципальных нужд:	данные отсутствуют	

полное наименование должности	подпись	инициалы, фамилия
-------------------------------	---------	-------------------

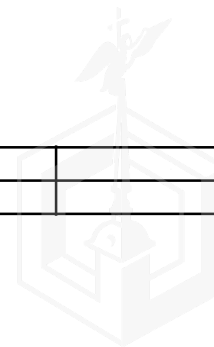
М.П.



Помещение		
вид объекта недвижимости		
Лист № 2 раздела 2	Всего листов раздела 2: 2	Всего разделов: 3
Всего листов выписки: 5		
10.03.2022г. № КУВИ-001/2022-32806888		
Кадастровый номер:	78:40:2050701:3014	
9	Сведения о невозможности государственной регистрации без личного участия правообладателя или его законного представителя:	данные отсутствуют
10	Правопритязания и сведения о наличии поступивших, но не рассмотренных заявлений о проведении государственной регистрации права (перехода, прекращения права), ограничения права или обременения объекта недвижимости, сделки в отношении объекта недвижимости:	отсутствуют

полное наименование должности	подпись	инициалы, фамилия
-------------------------------	---------	-------------------

М.П.



Выписка из Единого государственного реестра недвижимости об объекте недвижимости
 План расположения помещения, машино-места на этаже (плане этажа)

Помещение			
вид объекта недвижимости			
Лист № 1 раздела 8	Всего листов раздела 8: 1	Всего разделов: 3	Всего листов выписки: 5
10.03.2022г. № КУВИ-001/2022-32806888			
Кадастровый номер: 78:40:2050701:3014		Номер этажа (этажей): 1	



Масштаб 1

полное наименование должности	подпись	инициалы, фамилия
-------------------------------	---------	-------------------

М.П.



Выписка из Единого государственного реестра недвижимости об объекте недвижимости

Сведения о характеристиках объекта недвижимости

На основании запроса от 10.03.2022, поступившего на рассмотрение 10.03.2022, сообщаем, что согласно записям Единого государственного реестра недвижимости:

Раздел 1 Лист 1

Помещение			
вид объекта недвижимости			

Лист № 1 раздела 1	Всего листов раздела 1: 2	Всего разделов: 3	Всего листов выписки: 5
--------------------	---------------------------	-------------------	-------------------------

10.03.2022г. № КУВИ-001/2022-32806865	
Кадастровый номер:	78:40:2050701:3015
Номер кадастрового квартала:	78:40:2050701
Дата присвоения кадастрового номера:	14.09.2012

Ранее присвоенный государственный учетный номер:	Кадастровый номер 78:40:20507А:0:20:2004
Местоположение:	Санкт-Петербург, г. Ломоносов, ш. Краснофлотское, д. 16, литера. Б, кв. 4
Площадь:	49,6
Назначение:	Жилое помещение
Наименование:	Квартира
Номер, тип этажа, на котором расположено помещение, машино-место	Этаж № 1
Вид жилого помещения:	Квартира
Кадастровая стоимость, руб.:	1181748,35
Кадастровые номера иных объектов недвижимости, в пределах которых расположен объект недвижимости:	78:40:2050701:3002
Кадастровые номера объектов недвижимости, из которых образован объект недвижимости:	данные отсутствуют
Кадастровые номера образованных объектов недвижимости:	данные отсутствуют
Сведения о включении объекта недвижимости в состав предприятия как имущественного комплекса:	данные отсутствуют
Сведения о включении объекта недвижимости в состав единого недвижимого комплекса:	данные отсутствуют
Виды разрешенного использования:	данные отсутствуют
Сведения о включении объекта недвижимости в реестр объектов культурного наследия:	данные отсутствуют
Сведения о кадастровом инженерере:	данные отсутствуют

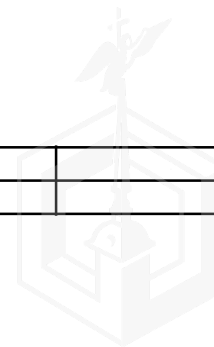
полное наименование должности	подпись	инициалы, фамилия
-------------------------------	---------	-------------------

М.П.

Помещение			
вид объекта недвижимости			
Лист № 2 раздела 1	Всего листов раздела 1: 2	Всего разделов: 3	Всего листов выписки: 5
10.03.2022г. № КУВИ-001/2022-32806865			
Кадастровый номер:		78:40:2050701:3015	
Сведения об отнесении жилого помещения к определенному виду жилых помещений специализированного жилищного фонда, к жилым помещениям наемного дома социального использования или наемного дома коммерческого использования:		данные отсутствуют	
Статус записи об объекте недвижимости:		Сведения об объекте недвижимости имеют статус "актуальные, ранее учтенные"	
Особые отметки:		Сведения, необходимые для заполнения раздела: 9 - Сведения о части (частях) помещения, отсутствуют.	
Получатель выписки:		Миль Татьяна Мефодьевна, действующий(ая) на основании документа "" САНКТ-ПЕТЕРБУРГСКОЕ ГОСУДАРСТВЕННОЕ КАЗЕННОЕ УЧРЕЖДЕНИЕ "ИМУЩЕСТВО САНКТ-ПЕТЕРБУРГА"	

полное наименование должности	подпись	инициалы, фамилия
-------------------------------	---------	-------------------

М.П.



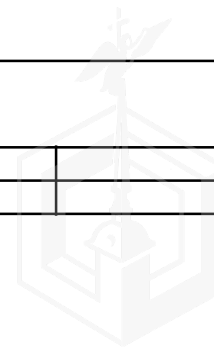
Выписка из Единого государственного реестра недвижимости об объекте недвижимости

Сведения о зарегистрированных правах

Помещение			
вид объекта недвижимости			
Лист № 1 раздела 2		Всего листов раздела 2: 2	
		Всего разделов: 3	
Всего листов выписки: 5			
10.03.2022г. № КУВИ-001/2022-32806865			
Кадастровый номер:		78:40:2050701:3015	
1	Правообладатель (правообладатели):	1.1	Санкт-Петербург
2	Вид, номер, дата и время государственной регистрации права:	2.1	Собственность 78:40:2050701:3015-78/005/2017-2 27.06.2017 09:26:50
3	Сведения об осуществлении государственной регистрации сделки, права без необходимого в силу закона согласия третьего лица, органа:	3.1	данные отсутствуют
4	Ограничение прав и обременение объекта недвижимости:		
4.1	вид:	Объект культурного наследия	
	дата государственной регистрации:	27.04.2016 16:21:05	
	номер государственной регистрации:	78-78/005-78/082/002/2016-234/2	
	срок, на который установлено ограничение прав и обременение объекта недвижимости:	данные отсутствуют	
	лицо, в пользу которого установлено ограничение прав и обременение объекта недвижимости:	данные о правообладателе отсутствуют	
	основание государственной регистрации:	Постановление "О перечне объектов исторического и культурного наследия федерального (общероссийского) значения, находящихся в г. Санкт-Петербурге", № 527, выдан 10.07.2001	
	сведения об осуществлении государственной регистрации сделки, права, ограничения права без необходимого в силу закона согласия третьего лица, органа:	данные отсутствуют	
	сведения об управляющем залогом и о договоре управления залогом, если такой договор заключен для управления ипотекой:	данные отсутствуют	
5	Договоры участия в долевом строительстве:	не зарегистрировано	
6	Заявленные в судебном порядке права требования:	данные отсутствуют	
7	Сведения о возражении в отношении зарегистрированного права:	данные отсутствуют	
8	Сведения о наличии решения об изъятии объекта недвижимости для государственных и муниципальных нужд:	данные отсутствуют	

полное наименование должности	подпись	инициалы, фамилия
-------------------------------	---------	-------------------

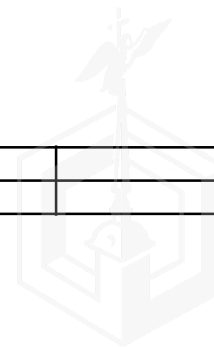
М.П.



Помещение			
вид объекта недвижимости			
Лист № 2 раздела 2	Всего листов раздела 2: 2	Всего разделов: 3	Всего листов выписки: 5
10.03.2022г. № КУВИ-001/2022-32806865			
Кадастровый номер:		78:40:2050701:3015	
9	Сведения о невозможности государственной регистрации без личного участия правообладателя или его законного представителя:	данные отсутствуют	
10	Правопритязания и сведения о наличии поступивших, но не рассмотренных заявлений о проведении государственной регистрации права (перехода, прекращения права), ограничения права или обременения объекта недвижимости, сделки в отношении объекта недвижимости:	отсутствуют	

полное наименование должности	подпись	инициалы, фамилия
-------------------------------	---------	-------------------

М.П.



Выписка из Единого государственного реестра недвижимости об объекте недвижимости
 План расположения помещения, машино-места на этаже (плане этажа)

Помещение			
вид объекта недвижимости			
Лист № 1 раздела 8	Всего листов раздела 8: 1	Всего разделов: 3	Всего листов выписки: 5
10.03.2022г. № КУВИ-001/2022-32806865			
Кадастровый номер: 78:40:2050701:3015		Номер этажа (этажей): 1	



Масштаб 1

полное наименование должности	подпись	инициалы, фамилия

М.П.



Выписка из Единого государственного реестра недвижимости об объекте недвижимости

Сведения о характеристиках объекта недвижимости

На основании запроса от 10.03.2022, поступившего на рассмотрение 10.03.2022, сообщаем, что согласно записям Единого государственного реестра недвижимости:

Раздел 1 Лист 1

Помещение			
вид объекта недвижимости			

Лист № 1 раздела 1	Всего листов раздела 1: 2	Всего разделов: 3	Всего листов выписки: 5
--------------------	---------------------------	-------------------	-------------------------

10.03.2022г. № КУВИ-001/2022-32806850	
Кадастровый номер:	78:40:2050701:3016
Номер кадастрового квартала:	78:40:2050701
Дата присвоения кадастрового номера:	14.09.2012

Ранее присвоенный государственный учетный номер:	Кадастровый номер 78:40:20507А:0:20:2005
Местоположение:	Санкт-Петербург, г. Ломоносов, ш. Краснофлотское, д. 16, литера. Б, кв. 5
Площадь:	54.5
Назначение:	Жилое помещение
Наименование:	Квартира
Номер, тип этажа, на котором расположено помещение, машино-место	Этаж № 1
Вид жилого помещения:	Квартира
Кадастровая стоимость, руб.:	1256309.13
Кадастровые номера иных объектов недвижимости, в пределах которых расположен объект недвижимости:	78:40:2050701:3002
Кадастровые номера объектов недвижимости, из которых образован объект недвижимости:	данные отсутствуют
Кадастровые номера образованных объектов недвижимости:	данные отсутствуют
Сведения о включении объекта недвижимости в состав предприятия как имущественного комплекса:	данные отсутствуют
Сведения о включении объекта недвижимости в состав единого недвижимого комплекса:	данные отсутствуют
Виды разрешенного использования:	данные отсутствуют
Сведения о включении объекта недвижимости в реестр объектов культурного наследия:	данные отсутствуют
Сведения о кадастровом инженерере:	данные отсутствуют

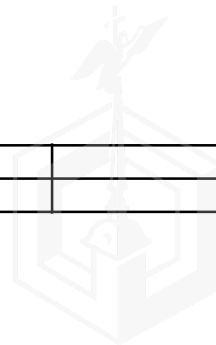
полное наименование должности	подпись	инициалы, фамилия
-------------------------------	---------	-------------------

М.П.

Помещение			
вид объекта недвижимости			
Лист № 2 раздела 1	Всего листов раздела 1: 2	Всего разделов: 3	Всего листов выписки: 5
10.03.2022г. № КУВИ-001/2022-32806850			
Кадастровый номер:		78:40:2050701:3016	
Сведения об отнесении жилого помещения к определенному виду жилых помещений специализированного жилищного фонда, к жилым помещениям наемного дома социального использования или наемного дома коммерческого использования:		данные отсутствуют	
Статус записи об объекте недвижимости:		Сведения об объекте недвижимости имеют статус "актуальные, ранее учтенные"	
Особые отметки:		Сведения, необходимые для заполнения раздела: 9 - Сведения о части (частях) помещения, отсутствуют.	
Получатель выписки:		Миль Татьяна Мефодьевна, действующий(ая) на основании документа "" САНКТ-ПЕТЕРБУРГСКОЕ ГОСУДАРСТВЕННОЕ КАЗЕННОЕ УЧРЕЖДЕНИЕ "ИМУЩЕСТВО САНКТ-ПЕТЕРБУРГА"	

полное наименование должности	подпись	инициалы, фамилия
-------------------------------	---------	-------------------

М.П.



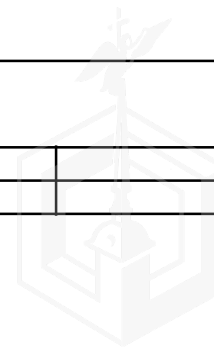
Выписка из Единого государственного реестра недвижимости об объекте недвижимости

Сведения о зарегистрированных правах

Помещение			
вид объекта недвижимости			
Лист № 1 раздела 2		Всего листов раздела 2: 2	
		Всего разделов: 3	
Всего листов выписки: 5			
10.03.2022г. № КУВИ-001/2022-32806850			
Кадастровый номер:		78:40:2050701:3016	
1	Правообладатель (правообладатели):	1.1	Санкт-Петербург
2	Вид, номер, дата и время государственной регистрации права:	2.1	Собственность 78:40:2050701:3016-78/005/2017-2 27.06.2017 10:45:09
3	Сведения об осуществлении государственной регистрации сделки, права без необходимого в силу закона согласия третьего лица, органа:	3.1	данные отсутствуют
4	Ограничение прав и обременение объекта недвижимости:		
4.1	вид:	Объект культурного наследия	
	дата государственной регистрации:	27.04.2016 16:25:18	
	номер государственной регистрации:	78-78/005-78/082/002/2016-236/2	
	срок, на который установлено ограничение прав и обременение объекта недвижимости:	данные отсутствуют	
	лицо, в пользу которого установлено ограничение прав и обременение объекта недвижимости:	данные о правообладателе отсутствуют	
	основание государственной регистрации:	Постановление "О перечне объектов исторического и культурного наследия федерального (общероссийского) значения, находящихся в г. Санкт-Петербурге", № 527, выдан 10.07.2001	
	сведения об осуществлении государственной регистрации сделки, права, ограничения права без необходимого в силу закона согласия третьего лица, органа:	данные отсутствуют	
	сведения об управляющем залогом и о договоре управления залогом, если такой договор заключен для управления ипотекой:	данные отсутствуют	
5	Договоры участия в долевом строительстве:	не зарегистрировано	
6	Заявленные в судебном порядке права требования:	данные отсутствуют	
7	Сведения о возражении в отношении зарегистрированного права:	данные отсутствуют	
8	Сведения о наличии решения об изъятии объекта недвижимости для государственных и муниципальных нужд:	данные отсутствуют	

полное наименование должности	подпись	инициалы, фамилия
-------------------------------	---------	-------------------

М.П.



Помещение			
вид объекта недвижимости			
Лист № 2 раздела 2	Всего листов раздела 2: 2	Всего разделов: 3	Всего листов выписки: 5
10.03.2022г. № КУВИ-001/2022-32806850			
Кадастровый номер:		78:40:2050701:3016	
9	Сведения о невозможности государственной регистрации без личного участия правообладателя или его законного представителя:	данные отсутствуют	
10	Правопритязания и сведения о наличии поступивших, но не рассмотренных заявлений о проведении государственной регистрации права (перехода, прекращения права), ограничения права или обременения объекта недвижимости, сделки в отношении объекта недвижимости:	отсутствуют	

полное наименование должности	подпись	инициалы, фамилия
-------------------------------	---------	-------------------

М.П.



Выписка из Единого государственного реестра недвижимости об объекте недвижимости
 План расположения помещения, машино-места на этаже (плане этажа)

Помещение			
вид объекта недвижимости			
Лист № 1 раздела 8	Всего листов раздела 8: 1	Всего разделов: 3	Всего листов выписки: 5
10.03.2022г. № КУВИ-001/2022-32806850			
Кадастровый номер: 78:40:2050701:3016		Номер этажа (этажей): 1	



Масштаб 1

полное наименование должности	подпись	инициалы, фамилия

М.П.



Выписка из Единого государственного реестра недвижимости об объекте недвижимости

Сведения о характеристиках объекта недвижимости

На основании запроса от 10.03.2022, поступившего на рассмотрение 10.03.2022, сообщаем, что согласно записям Единого государственного реестра недвижимости:

Раздел 1 Лист 1

Земельный участок			
вид объекта недвижимости			

Лист № 1 раздела 1	Всего листов раздела 1: 3	Всего разделов: 7	Всего листов выписки: 12
--------------------	---------------------------	-------------------	--------------------------

10.03.2022г. № КУВИ-001/2022-32806854	
Кадастровый номер:	78:40:0000000:5114
Номер кадастрового квартала:	78:40:0000000
Дата присвоения кадастрового номера:	19.12.2016

Ранее присвоенный государственный учетный номер:	данные отсутствуют
Адрес:	Российская Федерация, Санкт-Петербург, город Ломоносов, Краснофлотское шоссе, участок 42
Площадь:	2258 +/- 17
Кадастровая стоимость, руб.:	2471932.4
Кадастровые номера расположенных в пределах земельного участка объектов недвижимости:	78:40:2050701:3002
Кадастровые номера объектов недвижимости, из которых образован объект недвижимости:	данные отсутствуют
Кадастровые номера образованных объектов недвижимости:	данные отсутствуют
Категория земель:	Земли населенных пунктов
Виды разрешенного использования:	Для размещения объектов социального обеспечения
Сведения о кадастровом инженере:	данные отсутствуют
Сведения о лесах, водных объектах и об иных природных объектах, расположенных в пределах земельного участка:	данные отсутствуют
Сведения о том, что земельный участок полностью расположен в границах зоны с особыми условиями использования территории, территории объекта культурного наследия, публичного сервитута:	данные отсутствуют
Сведения о том, что земельный участок расположен в границах особой экономической зоны, территории опережающего социально-экономического развития, зоны территориального развития в Российской Федерации, игровой зоны:	данные отсутствуют

полное наименование должности	подпись	инициалы, фамилия
-------------------------------	---------	-------------------

М.П.

Земельный участок			
вид объекта недвижимости			
Лист № 2 раздела 1	Всего листов раздела 1: 3	Всего разделов: 7	Всего листов выписки: 12
10.03.2022г. № КУВИ-001/2022-32806854			
Кадастровый номер:		78:40:0000000:5114	
Сведения о том, что земельный участок расположен в границах особо охраняемой природной территории, охотничьих угодий, лесничеств:		данные отсутствуют	
Сведения о результатах проведения государственного земельного надзора:		данные отсутствуют	
Сведения о расположении земельного участка в границах территории, в отношении которой утвержден проект межевания территории:		данные отсутствуют	
Условный номер земельного участка:		данные отсутствуют	
Сведения о принятии акта и (или) заключении договора, предусматривающих предоставление в соответствии с земельным законодательством исполнительным органом государственным органом власти или органом местного самоуправления, находящегося в государственной или муниципальной собственности земельного участка для строительства наемного дома социального использования или наемного дома коммерческого использования:		данные отсутствуют	
Сведения о том, что земельный участок или земельные участки образованы на основании решения об изъятии земельного участка и (или) расположенного на нем объекта недвижимости для государственных или муниципальных нужд:		данные отсутствуют	
Сведения о том, что земельный участок образован из земель или земельного участка, государственная собственность на которые не разграничена:		данные отсутствуют	
Сведения о наличии земельного спора о местоположении границ земельных участков:		данные отсутствуют	
Статус записи об объекте недвижимости:		Сведения об объекте недвижимости имеют статус "временные". Дата истечения временного характера сведений об объекте недвижимости: 01.03.2022.	
Особые отметки:		Сведения об ограничениях права на объект недвижимости, обременениях данного объекта, не зарегистрированных в реестре прав, ограничений прав и обременений недвижимого имущества: вид ограничения (обременения): прочие ограничения прав и обременения объекта недвижимости; срок действия не установлен. вид ограничения (обременения): ограничения прав на земельный участок, предусмотренные статьями 56, 56.1 Земельного кодекса Российской Федерации; срок действия: с 25.03.2021; реквизиты документа-основания: постановление Правительства РФ "О порядке установления охранных зон объектов электросетевого хозяйства и особых условий использования земельных участков, расположенных в границах таких зон" от 24.02.2009 № 160 выдан: Правительство	
полное наименование должности		подпись	
		инициалы, фамилия	

М.П.

Земельный участок			
вид объекта недвижимости			
Лист № 3 раздела 1	Всего листов раздела 1: 3	Всего разделов: 7	Всего листов выписки: 12
10.03.2022г. № КУВИ-001/2022-32806854			
Кадастровый номер:	78:40:0000000:5114		
	РФ. Земельный участок подлежит снятию с государственного кадастрового учета по истечении пяти лет со дня его государственного кадастрового учета, если на него не будут зарегистрированы права. Сведения, необходимые для заполнения раздела: 2 - Сведения о зарегистрированных правах, отсутствуют.		
Получатель выписки:	Миль Татьяна Мефодьевна, действующий(ая) на основании документа "" САНКТ-ПЕТЕРБУРГСКОЕ ГОСУДАРСТВЕННОЕ КАЗЕННОЕ УЧРЕЖДЕНИЕ "ИМУЩЕСТВО САНКТ-ПЕТЕРБУРГА"		

полное наименование должности	подпись	инициалы, фамилия
-------------------------------	---------	-------------------

М.П.

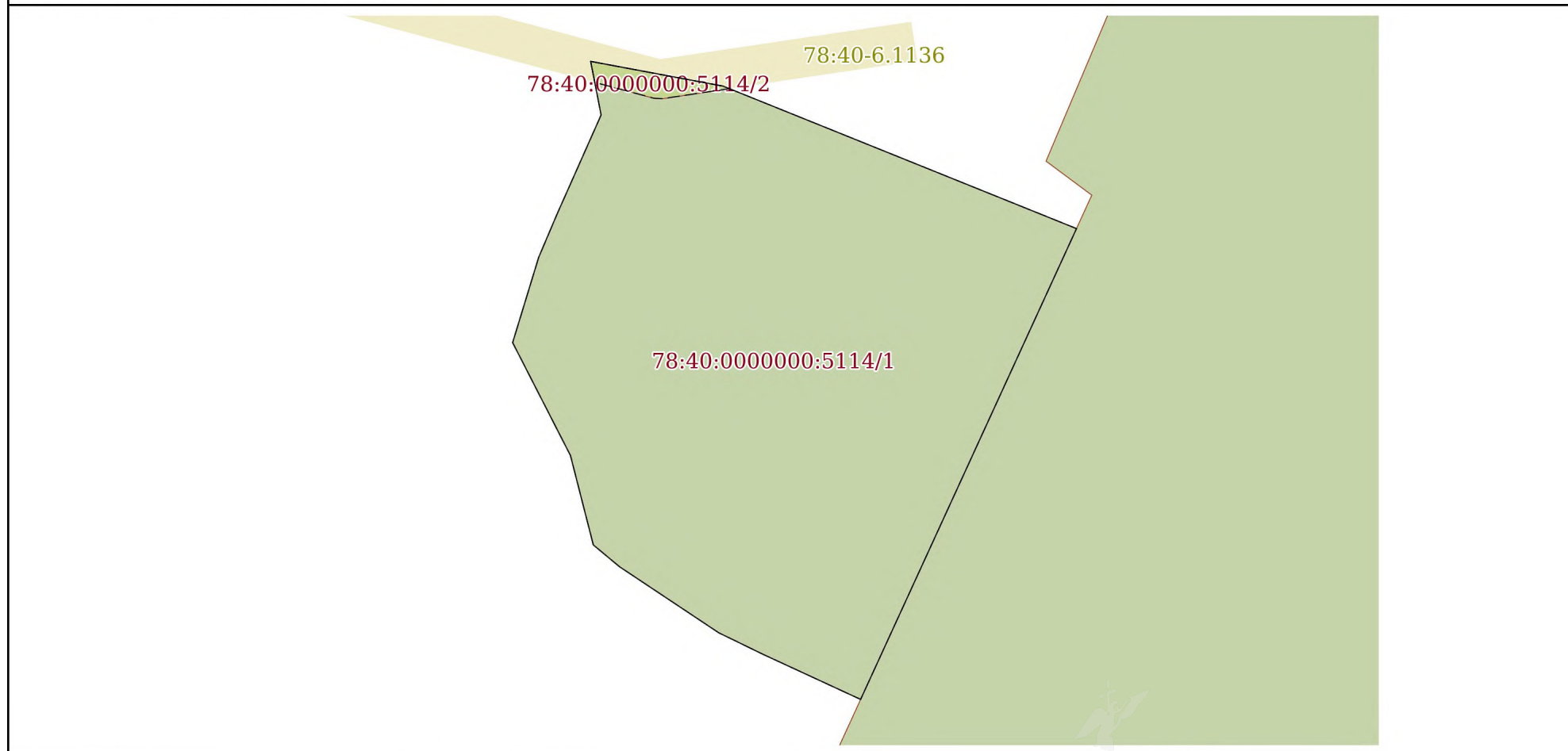


Выписка из Единого государственного реестра недвижимости об объекте недвижимости

Описание местоположения земельного участка

Земельный участок			
вид объекта недвижимости			
Лист № 1 раздела 3	Всего листов раздела 3: 1	Всего разделов: 7	Всего листов выписки: 12
10.03.2022г. № КУВИ-001/2022-32806854			
Кадастровый номер:		78:40:0000000:5114	

План (чертеж, схема) земельного участка

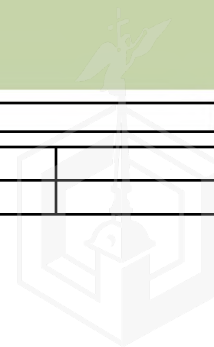


Масштаб 1:600

Условные обозначения:

полное наименование должности	подпись	инициалы, фамилия
-------------------------------	---------	-------------------

М.П.



Выписка из Единого государственного реестра недвижимости об объекте недвижимости

Описание местоположения земельного участка

Земельный участок			
вид объекта недвижимости			
Лист № 1 раздела 3.1	Всего листов раздела 3.1: 1	Всего разделов: 7	Всего листов выписки: 12
10.03.2022г. № КУВИ-001/2022-32806854			
Кадастровый номер:		78:40:0000000:5114	

Описание местоположения границ земельного участка							
№ п/п	Номер точки		Дирекционный угол	Горизонтальное проложение, м	Описание закрепления на местности	Кадастровые номера смежных участков	Сведения об адресах правообладателей смежных земельных участков
	начальная	конечная					
1	2	3	4	5	6	7	8
1	1.1.1	1.1.2	100°35.6'	13.65	данные отсутствуют	данные отсутствуют	данные отсутствуют
2	1.1.2	1.1.3	111°58.3'	38.65	данные отсутствуют	данные отсутствуют	данные отсутствуют
3	1.1.3	1.1.4	204°36.8'	52.56	данные отсутствуют	78:40:0020507:2	адрес отсутствует
4	1.1.4	1.1.5	294°49.1'	10.86	данные отсутствуют	данные отсутствуют	данные отсутствуют
5	1.1.5	1.1.6	295°57.2'	5.03	данные отсутствуют	данные отсутствуют	данные отсутствуют
6	1.1.6	1.1.7	303°40.6'	12.1	данные отсутствуют	данные отсутствуют	данные отсутствуют
7	1.1.7	1.1.8	309°49.6'	3.45	данные отсутствуют	данные отсутствуют	данные отсутствуют
8	1.1.8	1.1.9	345°40.0'	9.37	данные отсутствуют	данные отсутствуют	данные отсутствуют
9	1.1.9	1.1.10	332°53.8'	12.86	данные отсутствуют	данные отсутствуют	данные отсутствуют
10	1.1.10	1.1.11	16°58.3'	9.04	данные отсутствуют	данные отсутствуют	данные отсутствуют
11	1.1.11	1.1.12	23°0.5'	4.76	данные отсутствуют	данные отсутствуют	данные отсутствуют
12	1.1.12	1.1.13	23°56.2'	11.02	данные отсутствуют	данные отсутствуют	данные отсутствуют
13	1.1.13	1.1.1	348°58.4'	5.54	данные отсутствуют	данные отсутствуют	данные отсутствуют

полное наименование должности	подпись	инициалы, фамилия
-------------------------------	---------	-------------------

М.П.

Выписка из Единого государственного реестра недвижимости об объекте недвижимости

Описание местоположения земельного участка

Земельный участок			
вид объекта недвижимости			
Лист № 1 раздела 3.2	Всего листов раздела 3.2: 1	Всего разделов: 7	Всего листов выписки: 12
10.03.2022г. № КУВИ-001/2022-32806854			
Кадастровый номер:		78:40:0000000:5114	

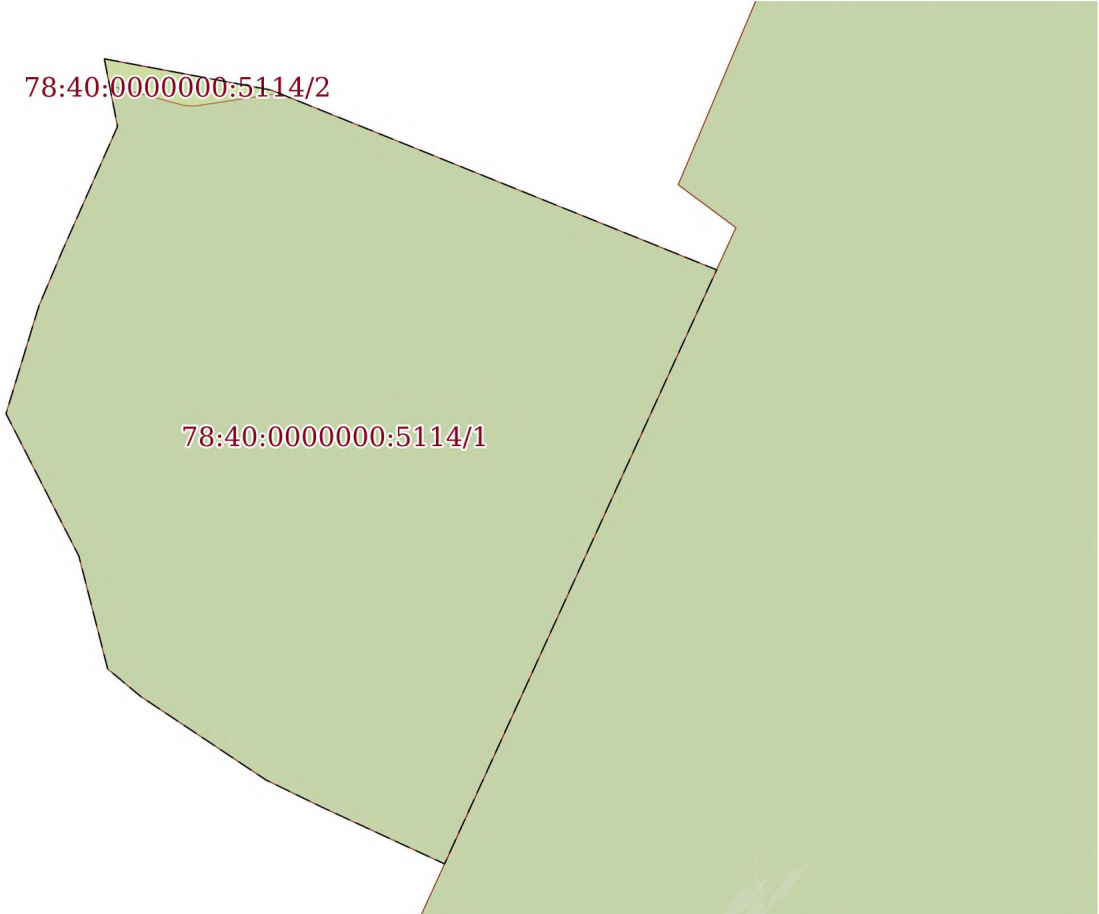
Сведения о характерных точках границы земельного участка				
Система координат 78.1				
Номер точки	Координаты, м		Описание закрепления на местности	Средняя квадратичная погрешность определения координат характерных точек границ земельного участка, м
	X	Y		
1	2	3	4	5
1	92193.76	81253.88	-	0.1
2	92191.25	81267.3	-	0.1
3	92176.79	81303.14	-	0.1
4	92129.01	81281.25	-	0.1
5	92133.57	81271.39	-	0.1
6	92135.77	81266.87	-	0.1
7	92142.48	81256.8	-	0.1
8	92144.69	81254.15	-	0.1
9	92153.77	81251.83	-	0.1
10	92165.22	81245.97	-	0.1
11	92173.87	81248.61	-	0.1
12	92178.25	81250.47	-	0.1
13	92188.32	81254.94	-	0.1
14	92193.76	81253.88	-	0.1

полное наименование должности	подпись	инициалы, фамилия
-------------------------------	---------	-------------------

М.П.



Выписка из Единого государственного реестра недвижимости об объекте недвижимости
Сведения о частях земельного участка

Земельный участок			
вид объекта недвижимости			
Лист № 1 раздела 4	Всего листов раздела 4: 2	Всего разделов: 7	Всего листов выписки: 12
10.03.2022г. № КУВИ-001/2022-32806854			
Кадастровый номер:	78:40:0000000:5114		
План (чертеж, схема) части земельного участка		Учетный номер части: 78:40:0000000:5114/1	
			
Масштаб 1:600	Условные обозначения:		
полное наименование должности	подпись	инициалы, фамилия	

М.П.



Земельный участок

вид объекта недвижимости

Лист № 2 раздела 4

Всего листов раздела 4: 2

Всего разделов: 7

Всего листов выписки: 12

10.03.2022г. № КУВИ-001/2022-32806854

Кадастровый номер:

78:40:0000000:5114

План (чертеж, схема) части земельного участка

Учетный номер части: 78:40:0000000:5114/2

78:40:0000000:5114/2

Масштаб 1:80

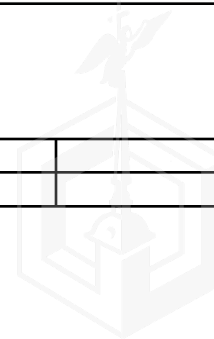
Условные обозначения:

полное наименование должности

подпись

инициалы, фамилия

М.П.



Выписка из Единого государственного реестра недвижимости об объекте недвижимости
Сведения о частях земельного участка

Земельный участок			
вид объекта недвижимости			
Лист № 1 раздела 4.1	Всего листов раздела 4.1: 2	Всего разделов: 7	Всего листов выписки: 12
10.03.2022г. № КУВИ-001/2022-32806854			
Кадастровый номер:		78:40:0000000:5114	

Учетный номер части	Площадь, м2	Содержание ограничения в использовании или ограничения права на объект недвижимости или обременения объекта недвижимости
1	2	3
78:40:0000000:5114/1	2258	вид ограничения (обременения): прочие ограничения прав и обременения объекта недвижимости; Срок действия: не установлен; Содержание ограничения (обременения): Территория объекта культурного наследия
78:40:0000000:5114/2	25	вид ограничения (обременения): ограничения прав на земельный участок, предусмотренные статьями 56, 56.1 Земельного кодекса Российской Федерации; Срок действия: с 2021-03-25; реквизиты документа-основания: постановление Правительства РФ "О порядке установления охранных зон объектов электросетевого хозяйства и особых условий использования земельных участков, расположенных в границах таких зон" от 24.02.2009 № 160 выдан: Правительство РФ; Содержание ограничения (обременения): В соответствии с гл. 3 п.8 п.п. а, б, в, г; п.10, п.п. а, б, в, д, е, з, и; п. 11, п.п. а, б; Постановления "О порядке установления охранных зон объектов электросетевого хозяйства и особых условий использования земельных участков, расположенных в границах таких зон " № 160 от 24.02.2009г.: 8. В охранных зонах запрещается осуществлять любые действия, которые могут нарушить безопасную работу объектов электросетевого хозяйства, в том числе привести к их повреждению или уничтожению, и (или) повлечь причинение вреда жизни, здоровью граждан и имуществу физических или юридических лиц, а также повлечь нанесение экологического ущерба и возникновение пожаров, в том числе: а) набрасывать на провода и опоры воздушных линий электропередачи посторонние предметы, а также подниматься на опоры воздушных линий электропередачи; б) размещать любые объекты и предметы (материалы) в пределах созданных в соответствии с требованиями нормативно-технических документов проходов и подъездов для доступа к объектам электросетевого хозяйства, а также проводить любые работы и возводить сооружения, которые могут препятствовать доступу к объектам электросетевого хозяйства, без создания необходимых для такого доступа проходов и подъездов; в) находиться в пределах огороженной территории и помещениях распределительных устройств и подстанций, открывать двери и люки распределительных устройств и подстанций, производить переключения и подключения в электрических сетях (указанное требование не распространяется на работников, занятых выполнением разрешенных в установленном порядке работ), разводить огонь в пределах охранных зон вводных и распределительных устройств, подстанций, воздушных линий электропередачи, а также в охранных зонах кабельных линий электропередачи; г) размещать свалки; 10. В пределах охранных зон без письменного решения о согласовании сетевых организаций юридическим и физическим лицам запрещаются: а) строительство, капитальный ремонт, реконструкция или снос зданий и сооружений; б) горные, взрывные, мелиоративные работы, в том числе связанные с временным затоплением земель; в) посадка и вырубка деревьев и кустарников; д) проход судов, у которых расстояние по вертикали от верхнего крайнего габарита с грузом или без груза до нижней точки провеса проводов переходов воздушных линий электропередачи через водоемы менее минимально допустимого расстояния, в том числе с учетом максимального уровня подъема воды при паводке; е) проезд машин и механизмов, имеющих общую высоту с грузом или без груза от поверхности дороги более 4,5 метра (в охранных зонах воздушных линий электропередачи); з) полив сельскохозяйственных культур в случае, если высота струи воды может составить свыше 3 метров (в охранных зонах воздушных линий электропередачи); и) полевые сельскохозяйственные работы с применением сельскохозяйственных машин и оборудования высотой более 4 метров (в охранных зонах воздушных линий электропередачи) или полевые сельскохозяйственные работы, связанные с вспашкой земли (в охранных зонах кабельных линий электропередачи). 11. В охранных зонах, установленных для объектов электросетевого

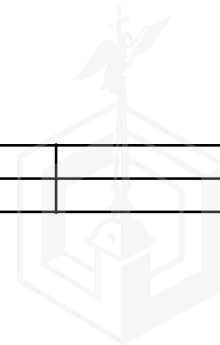
полное наименование должности	подпись	инициалы, фамилия
-------------------------------	---------	-------------------

М.П.

Земельный участок			
вид объекта недвижимости			
Лист № 2 раздела 4.1	Всего листов раздела 4.1: 2	Всего разделов: 7	Всего листов выписки: 12
10.03.2022г. № КУВИ-001/2022-32806854			
Кадастровый номер:		78:40:0000000:5114	
		<p>хозяйства напряжением до 1000 вольт, помимо действий, предусмотренных пунктом 10 настоящих Правил, без письменного решения о согласовании сетевых организаций запрещается: а) размещать детские и спортивные площадки, стадионы, рынки, торговые точки, полевые станы, загоны для скота, гаражи и стоянки всех видов машин и механизмов, садовые, огородные земельные участки и иные объекты недвижимости, расположенные в границах территории ведения гражданами садоводства или огородничества для собственных нужд, объекты жилищного строительства, в том числе индивидуального (в охранных зонах воздушных линий электропередачи); б) складировать или размещать хранилища любых, в том числе горюче-смазочных, материалов.; Реестровый номер границы: 78:40-6.1136; Вид объекта реестра границ: Зона с особыми условиями использования территории; Вид зоны по документу: Охранная зона объекта электросетевого хозяйства - ВЛ-0,4кВ пер.Ветеринарный; Тип зоны: Охранная зона инженерных коммуникаций</p>	

полное наименование должности	подпись	инициалы, фамилия
-------------------------------	---------	-------------------

М.П.



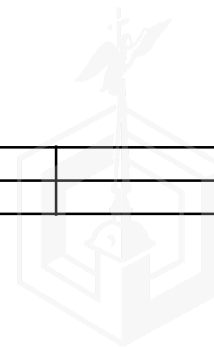
Выписка из Единого государственного реестра недвижимости об объекте недвижимости
Сведения о частях земельного участка

Земельный участок			
вид объекта недвижимости			
Лист № 1 раздела 4.2	Всего листов раздела 4.2: 2	Всего разделов: 7	Всего листов выписки: 12
10.03.2022г. № КУВИ-001/2022-32806854			
Кадастровый номер:	78:40:0000000:5114		

Сведения о характерных точках границы части (частей) земельного участка				
Учетный номер части: 78:40:0000000:5114/1				
Система координат СК-1964				
Номер точки	Координаты, м		Описание закрепления на местности	Средняя квадратичная погрешность определения координат характерных точек границ земельного участка, м
	X	Y		
1	2	3	4	5
1	92193.76	81253.88	-	0.1
2	92191.25	81267.3	-	0.1
3	92176.79	81303.14	-	0.1
4	92129.01	81281.25	-	0.1
5	92133.57	81271.39	-	0.1
6	92135.77	81266.87	-	0.1
7	92142.48	81256.8	-	0.1
8	92144.69	81254.15	-	0.1
9	92153.77	81251.83	-	0.1
10	92165.22	81245.97	-	0.1
11	92173.87	81248.61	-	0.1
12	92178.25	81250.47	-	0.1
13	92188.32	81254.94	-	0.1
14	92193.76	81253.88	-	0.1

полное наименование должности	подпись	инициалы, фамилия

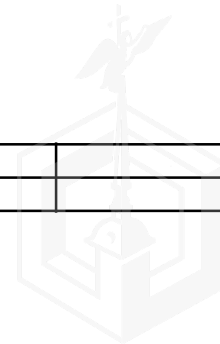
М.П.



Земельный участок				
вид объекта недвижимости				
Лист № 2 раздела 4.2	Всего листов раздела 4.2: 2		Всего разделов: 7	Всего листов выписки: 12
10.03.2022г. № КУВИ-001/2022-32806854				
Кадастровый номер:			78:40:0000000:5114	
Сведения о характерных точках границы части (частей) земельного участка				
Учетный номер части: 78:40:0000000:5114/2				
Система координат				
Номер точки	Координаты, м		Описание закрепления на местности	Средняя квадратичная погрешность определения координат характерных точек границ земельного участка, м
	X	Y		
1	2	3	4	5
1	92193.76	81253.88	-	-
2	92191.25	81267.3	-	-
3	92190.99	81267.95	-	-
4	92189.97	81261.12	-	-
5	92190.02	81260.3	-	-
6	92191.63	81254.3	-	-
1	92193.76	81253.88	-	-

полное наименование должности	подпись	инициалы, фамилия
-------------------------------	---------	-------------------

М.П.





ПРАВИТЕЛЬСТВО САНКТ-ПЕТЕРБУРГА
КОМИТЕТ ПО ГОСУДАРСТВЕННОМУ КОНТРОЛЮ, ИСПОЛЬЗОВАНИЮ
И ОХРАНЕ ПАМЯТНИКОВ ИСТОРИИ И КУЛЬТУРЫ

РАСПОРЯЖЕНИЕ

05 АПР 2017

№ 04-19-106/17

**Об утверждении охранного обязательства
собственника или иного законного владельца
объекта культурного наследия федерального
значения «Оранжерея»,
включенного в единый государственный реестр
объектов культурного наследия (памятников истории
и культуры) народов Российской Федерации**

В соответствии с главой VIII Федерального закона от 25.06.2002 № 73-ФЗ «Об объектах культурного наследия (памятниках истории и культуры) народов Российской Федерации»:

1. Утвердить охранное обязательство собственника или иного законного владельца объекта культурного наследия федерального значения «Оранжерея», расположенного по адресу: Санкт-Петербург, город Ломоносов, Краснофлотское шоссе, д. 16, лит. Б (согласно постановлению Правительства РФ от 10.07.2001 № 527: г. Ломоносов, Краснофлотское шоссе, 16/1), входящего в состав объекта культурного наследия федерального значения «Дача Максимова», включенного в единый государственный реестр объектов культурного наследия (памятников истории и культуры) народов Российской Федерации (далее – объект), согласно приложению к настоящему распоряжению.

2. Начальнику Юридического управления - юрисконсульту КГИОП обеспечить направление копии распоряжения собственнику объекта, другим лицам, к обязанностям которых относится его исполнение, а также в орган, уполномоченный на ведение Единого государственного реестра недвижимости в порядке, установленном законодательством Российской Федерации, в течение пятнадцати рабочих дней со дня издания распоряжения.

3. Начальнику отдела государственного учета объектов культурного наследия Управления организационного обеспечения, популяризации и государственного учета объектов культурного наследия КГИОП обеспечить направление распоряжения в Министерство культуры Российской Федерации для приобщения к учетному делу объекта.

4. Начальнику отдела координации и контроля Управления организационного обеспечения, популяризации и государственного учета объектов культурного наследия КГИОП обеспечить размещение распоряжения на сайте КГИОП в информационно-телекоммуникационной сети «Интернет» и в локальной компьютерной сети КГИОП.

5. Контроль за выполнением распоряжения остается за заместителем председателя КГИОП - начальником Управления организационного обеспечения, популяризации и государственного учета объектов культурного наследия.

Заместитель председателя КГИОП -
начальник Управления организационного обеспечения,
популяризации и государственного учета
объектов культурного наследия



Г.Р. Аганова

**ОХРАННОЕ ОБЯЗАТЕЛЬСТВО
СОБСТВЕННИКА ИЛИ ИНОГО ЗАКОННОГО ВЛАДЕЛЬЦА**

объекта культурного наследия, включенного в единый государственный реестр объектов культурного наследия (памятников истории и культуры) народов Российской Федерации

"Оранжерея"

(указать наименование объекта культурного наследия в соответствии с правовым актом о его принятии на государственную охрану)

регистрационный номер объекта культурного наследия в едином государственном реестре объектов культурного наследия (памятников истории и культуры) народов Российской Федерации:

7	8	1	7	1	0	6	6	6	3	0	0	0	5	6
---	---	---	---	---	---	---	---	---	---	---	---	---	---	---

Раздел 1. Данные об объекте культурного наследия, включенном в единый государственный реестр объектов культурного наследия (памятников истории и культуры) народов Российской Федерации

(заполняются в случае, предусмотренном п. 5 ст. 47.6 Федерального закона от 25.06.2002 N 73-ФЗ "Об объектах культурного наследия (памятниках истории и культуры) народов Российской Федерации")

Отметка о наличии или отсутствии паспорта объекта культурного наследия, включенного в единый государственный реестр объектов культурного наследия (памятников истории и культуры) народов Российской Федерации, в отношении которого утверждено охранное обязательство (далее - объект культурного наследия):

имеется отсутствует V
(нужное отметить знаком "V")

При наличии паспорта объекта культурного наследия он является неотъемлемой частью охранного обязательства.

При отсутствии паспорта объекта культурного наследия в охранное обязательство вносятся следующие сведения:

1. Сведения о наименовании объекта культурного наследия:

Оранжерея

2. Сведения о времени возникновения или дате создания объекта культурного наследия, датах основных изменений (перестроек) данного объекта и (или) датах связанных с ним исторических событий:

здание построено в конце XIX века, входит в состав объекта культурного наследия федерального значения "Дача Максимова" (согласно постановлению Правительства РФ от 10.07.2001 № 527: г. Ломоносов, Краснофлотское шоссе, 16, 16/1)

3. Сведения о категории историко-культурного значения объекта культурного наследия:

федерального регионального муниципального значения
(нужное отметить знаком "V")

4. Сведения о виде объекта культурного наследия:

памятник ансамбль
(нужное отметить знаком "V")

5. Номер и дата принятия акта органа государственной власти о включении объекта культурного наследия в единый государственный реестр объектов культурного наследия (памятников истории и культуры) народов Российской Федерации:

от «10» июля 2001 г.

6. Сведения о местонахождении объекта культурного наследия (адрес объекта или при его отсутствии описание местоположения объекта):

(Субъект Российской Федерации)

(населенный пункт)

улица д. корп./стр. помещение/квартира

иные сведения:

7. Сведения о границах территории объекта культурного наследия (для объектов археологического наследия прилагается графическое отражение границ на плане земельного участка, в границах которого он располагается):

8. Описание предмета охраны объекта культурного наследия:

9. Фотографическое (иное графическое) изображение объекта (на момент утверждения охранного обязательства):

Прилагается: 6 (шесть) изображений,
(указать количество)
согласно приложению № 3 к настоящему охранному обязательству.

10. Сведения о наличии зон охраны данного объекта культурного наследия с указанием номера и даты принятия органом государственной власти акта об утверждении указанных зон либо информация о расположении данного объекта культурного наследия/земельного участка, в границах которого располагается объект археологического наследия, в границах зон охраны другого объекта культурного наследия:

Закон Санкт-Петербурга от 24.12.2008 № 820-7 "О границах зон охраны объектов культурного наследия на территории Санкт-Петербурга и режимах использования земель в границах указанных зон и о внесении изменений в Закон Санкт-Петербурга "О Генеральном плане Санкт-Петербурга и границах зон охраны объектов культурного наследия на территории Санкт-Петербурга"

11. Сведения о требованиях к осуществлению деятельности в границах территории объекта культурного наследия, включенного в единый государственный реестр объектов культурного наследия (памятников истории и культуры) народов Российской Федерации, об особом режиме использования земельного участка, в границах которого располагается объект археологического наследия, установленных статьей 5.1 Федерального закона от 25.06.2002 N 73-ФЗ "Об объектах культурного наследия (памятниках истории и культуры) народов Российской Федерации" (далее - Закон 73-ФЗ):

1) на территории памятника или ансамбля запрещаются строительство объектов капитального строительства и увеличение объемно-пространственных характеристик существующих на территории памятника или ансамбля объектов капитального строительства; проведение земляных, строительных, мелиоративных и иных работ, за исключением работ по сохранению объекта культурного наследия или его отдельных элементов, сохранению историко-градостроительной или природной среды объекта культурного наследия;

2) на территории памятника, ансамбля разрешается ведение хозяйственной деятельности, не противоречащей требованиям обеспечения сохранности объекта культурного наследия и позволяющей обеспечить функционирование объекта культурного наследия в современных условиях;

3) в случае нахождения памятника или ансамбля на территории достопримечательного места подлежат также выполнению требования и ограничения, установленные в соответствии со статьей 5.1 Закона 73-ФЗ, для осуществления хозяйственной деятельности на территории достопримечательного места;

4) особый режим использования земельного участка, в границах которого располагается объект археологического наследия, предусматривает возможность проведения археологических полевых работ в порядке, установленном Законом 73-ФЗ, земляных, строительных, мелиоративных, хозяйственных работ, указанных в статье 30 Закона 73-ФЗ работ по использованию лесов и иных работ при условии обеспечения сохранности объекта археологического наследия, а также обеспечения доступа граждан к указанному объекту.

12. Иные сведения, предусмотренные Законом 73-ФЗ:

Действие охранного обязательства прекращается со дня принятия Правительством Российской Федерации решения об исключении объекта культурного наследия из

реестра.

Раздел 2. Требования к сохранению объекта культурного наследия
(заполняется в соответствии со статьей 47.2 Закона 73-ФЗ)

13. Требования к сохранению объекта культурного наследия, включенного в единый государственный реестр объектов культурного наследия (памятников истории и культуры) народов Российской Федерации, предусматривают консервацию, ремонт, реставрацию объекта культурного наследия, приспособление объекта культурного наследия для современного использования либо сочетание указанных мер.

Состав (перечень) и сроки (периодичность) проведения работ по сохранению объекта культурного наследия, в отношении которого утверждено охранное обязательство, определяются соответствующим органом охраны объектов культурного наследия:

Комитет по государственному контролю, использованию и охране памятников истории и культуры Санкт-Петербурга (далее - КГИОП)

(указать наименование органа охраны объектов культурного наследия, утвердившего охранное обязательство)

на основании акта технического состояния объекта культурного наследия, составленного в порядке, установленном пунктом 2 статьи 47.2 Закона 73-ФЗ.

14. Лицо (лица), указанное (указанные) в пункте 11 статьи 47.6 Закона 73-ФЗ, обязано (обязаны) обеспечить финансирование и организацию проведения научно-исследовательских, изыскательских, проектных работ, консервации, ремонта, реставрации и иных работ, направленных на обеспечение физической сохранности объекта культурного наследия и сохранение предмета охраны объекта культурного наследия, в порядке, установленном Законом 73-ФЗ.

В случае обнаружения при проведении работ по сохранению объекта культурного наследия объектов, обладающих признаками объекта культурного наследия, в том числе объектов археологического наследия, собственник или иной законный владелец обязан незамедлительно приостановить работы и направить в течение трех рабочих дней со дня их обнаружения заявление в письменной форме об указанных объектах в региональный орган охраны объектов культурного наследия:

КГИОП

(указать наименование соответствующего регионального органа охраны объектов культурного наследия. В случае если охранное обязательство утверждено не данным органом охраны, указать его полное наименование и почтовый адрес)

Дальнейшее взаимодействие с региональным органом охраны объектов культурного наследия собственник или иной законный владелец объекта культурного наследия обязан осуществлять в порядке, установленном статьей 36 Закона 73-ФЗ.

15. Работы по сохранению объекта культурного наследия должны организовываться собственником или иным законным владельцем объекта культурного наследия в соответствии с порядком, предусмотренным статьей 45 Закона 73-ФЗ.

16. Собственник (иной законный владелец) земельного участка, в границах которого расположен объект археологического наследия, обязан:

обеспечивать неизменность внешнего облика;

сохранять целостность, структуру объекта археологического наследия;

организовывать и финансировать спасательные археологические полевые работы на

данном объекте археологического наследия в случае, предусмотренном статьей 40, и в порядке, установленном статьей 45.1 Закона 73-ФЗ.

Раздел 3. Требования к содержанию объекта культурного наследия
(заполняется в соответствии со статьей 47.3 Закона 73-ФЗ)

17. При содержании и использовании объекта культурного наследия, включенного в единый государственный реестр объектов культурного наследия (памятников истории и культуры) народов Российской Федерации, в целях поддержания в надлежащем техническом состоянии без ухудшения физического состояния и (или) изменения предмета охраны данного объекта культурного наследия лица, указанные в пункте 11 статьи 47.6 Закона 73-ФЗ, обязаны:

1) осуществлять расходы на содержание объекта культурного наследия и поддержание его в надлежащем техническом, санитарном и противопожарном состоянии;

2) не проводить работы, изменяющие предмет охраны объекта культурного наследия либо ухудшающие условия, необходимые для сохранности объекта культурного наследия;

3) не проводить работы, изменяющие облик, объемно-планировочные и конструктивные решения и структуры, интерьер объекта культурного наследия в случае, если предмет охраны объекта культурного наследия не определен;

4) соблюдать установленные статьей 5.1 Закона 73-ФЗ требования к осуществлению деятельности в границах территории объекта культурного наследия, особый режим использования земельного участка, водного объекта или его части, в границах которых располагается объект археологического наследия;

5) не использовать объект культурного наследия (за исключением оборудованных с учетом требований противопожарной безопасности объектов культурного наследия, предназначенных либо предназначавшихся для осуществления и (или) обеспечения указанных ниже видов хозяйственной деятельности, и помещений для хранения предметов религиозного назначения, включая свечи и лампадное масло):

под склады и объекты производства взрывчатых и огнеопасных материалов, предметов и веществ, загрязняющих интерьер объекта культурного наследия, его фасад, территорию и водные объекты и (или) имеющих вредные парогазообразные и иные выделения;

под объекты производства, имеющие оборудование, оказывающее динамическое и вибрационное воздействие на конструкции объекта культурного наследия, независимо от мощности данного оборудования;

под объекты производства и лаборатории, связанные с неблагоприятным для объекта культурного наследия температурно-влажностным режимом и применением химически активных веществ;

б) незамедлительно извещать:

КГИОП

(указать наименование органа охраны объектов культурного наследия, утвердившего охранное обязательство)

обо всех известных ему повреждениях, авариях или об иных обстоятельствах, причинивших вред объекту культурного наследия, включая объект археологического наследия, земельному участку в границах территории объекта культурного наследия или угрожающих причинением такого вреда, и безотлагательно принимать меры по предотвращению дальнейшего разрушения, в том числе проводить противоаварийные работы в порядке, установленном для проведения работ по сохранению объекта культурного наследия;

7) не допускать ухудшения состояния территории объекта культурного наследия, включенного в единый государственный реестр объектов культурного наследия (памятников истории и культуры) народов Российской Федерации, поддерживать территорию объекта культурного наследия в благоустроенном состоянии.

18. Собственник жилого помещения, являющегося объектом культурного наследия или частью такого объекта, обязан выполнять требования к сохранению объекта культурного наследия в части, предусматривающей обеспечение поддержания объекта культурного наследия или части объекта культурного наследия в надлежащем техническом состоянии без ухудшения физического состояния и изменения предмета охраны объекта культурного наследия.

19. В случае обнаружения при проведении работ на земельном участке в границах территории объекта культурного наследия объектов, либо на земельном участке, в границах которого располагается объект археологического наследия, объектов, обладающих признаками объекта культурного наследия, лица, указанные в пункте 11 статьи 47.6 Закона 73-ФЗ, осуществляют действия, предусмотренные подпунктом 2 пункта 3 статьи 47.2 Закона 73-ФЗ.

20. В случае если содержание или использование объекта культурного наследия, включенного в единый государственный реестр объектов культурного наследия (памятников истории и культуры) народов Российской Федерации, а также земельного участка, в границах которого располагается объект археологического наследия, может привести к ухудшению состояния данного объекта культурного наследия и (или) предмета охраны данного объекта культурного наследия, в предписании, направляемом

КГИОП

(указать наименование органа охраны объектов культурного наследия, утвердившего охранное обязательство)

собственнику или иному законному владельцу объекта культурного наследия, устанавливаются следующие требования:

1) к видам хозяйственной деятельности с использованием объекта культурного наследия, включенного в реестр, земельного участка, в границах которого располагается объект археологического наследия, либо к видам хозяйственной деятельности, оказывающим воздействие на указанные объекты, в том числе ограничение хозяйственной деятельности;

2) к использованию объекта культурного наследия, включенного в реестр, земельного участка, в границах которого располагается объект археологического наследия, при осуществлении хозяйственной деятельности, предусматривающие в том числе ограничение технических и иных параметров воздействия на объект культурного наследия;

3) к благоустройству в границах территории объекта культурного наследия, включенного в реестр, земельного участка, в границах которого располагается объект археологического наследия.

Раздел 4. Требования к обеспечению доступа граждан
Российской Федерации, иностранных граждан и лиц без гражданства
к объекту культурного наследия, включенному в реестр
(заполняется в соответствии со статьей 47.4 Закона 73-ФЗ)

21. Условия доступа к объекту культурного наследия, включенному в реестр (периодичность, длительность и иные характеристики доступа), устанавливаются соответствующим органом охраны объектов культурного наследия, определенным пунктом 7 статьи 47.6 Закона 73-ФЗ, с учетом мнения собственника или иного законного владельца такого объекта, а также с учетом вида объекта культурного наследия, включенного в реестр, категории его историко-культурного значения, предмета охраны, физического состояния объекта культурного наследия, требований к его сохранению, характера современного использования данного объекта культурного наследия, включенного в реестр.

Условия доступа к объектам культурного наследия, включенным в реестр, используемым в качестве жилых помещений, а также к объектам культурного наследия религиозного назначения, включенным в реестр, устанавливаются соответствующим

органом охраны объектов культурного наследия по согласованию с собственниками или иными законными владельцами этих объектов культурного наследия.

При определении условий доступа к памятникам или ансамблям религиозного назначения учитываются требования к внешнему виду и поведению лиц, находящихся в границах территорий указанных объектов культурного наследия религиозного назначения, соответствующие внутренним установлениям религиозной организации, если такие установления не противоречат законодательству Российской Федерации.

В случае, если интерьер объекта культурного наследия не относится к предмету охраны объекта культурного наследия, требование к обеспечению доступа во внутренние помещения объекта культурного наследия, включенного в реестр, не может быть установлено.

Условия доступа к объектам культурного наследия, расположенным на территории Российской Федерации и предоставленным в соответствии с международными договорами Российской Федерации дипломатическим представительствам и консульским учреждениям иностранных государств в Российской Федерации, международным организациям, а также к объектам культурного наследия, находящимся в собственности иностранных государств и международных организаций, устанавливаются в соответствии с международными договорами Российской Федерации.

Физические и юридические лица, проводящие археологические полевые работы, имеют право доступа к объектам археологического наследия, археологические полевые работы на которых предусмотрены разрешением (открытым листом) на проведение археологических полевых работ. Физическим и юридическим лицам, проводящим археологические полевые работы, в целях проведения указанных работ собственниками и (или) пользователями земельных участков, в границах которых расположены объекты археологического наследия, должен быть обеспечен доступ к земельным участкам, участкам водных объектов, участкам лесного фонда, на территорию, определенную разрешением (открытым листом) на проведение археологических полевых работ.

Обеспечить доступ гражданам Российской Федерации, иностранным гражданам и лицам без гражданства к объекту культурного наследия в Международный день памятников и исторических мест, а именно 18 (восемнадцатого) апреля ежегодно, в соответствии с внутренним распорядком, установленным собственником или иным законным владельцем объекта культурного наследия.

Раздел 5. Требования к размещению наружной рекламы
на объектах культурного наследия, их территориях
(заполняется в случаях, определенных подпунктом 4 пункта 2 статьи 47.6 Закона 73-ФЗ)

22. Требования к размещению наружной рекламы:

Не допускается распространение наружной рекламы на объектах культурного наследия, включенных в единый государственный реестр объектов культурного наследия (памятников истории и культуры) народов Российской Федерации, а также на их территориях, за исключением достопримечательных мест.

Запрет или ограничение распространения наружной рекламы на объектах культурного наследия, находящихся в границах достопримечательного места и включенных в единый государственный реестр объектов культурного наследия (памятников истории и культуры) народов Российской Федерации, а также требования к ее распространению устанавливаются соответствующим органом охраны объектов культурного наследия, определенным пунктом 7 статьи 47.6 Закона 73-ФЗ, и вносятся в правила землепользования и застройки, разработанные в соответствии с Градостроительным кодексом Российской Федерации.

Указанные требования не применяются в отношении распространения на объектах культурного наследия, их территориях наружной рекламы, содержащей исключительно информацию о проведении на объектах культурного наследия, их территориях театрально-зрелищных, культурно-просветительных и зрелищно-развлекательных

мероприятий или исключительно информацию об указанных мероприятиях с одновременным упоминанием об определенном лице как о спонсоре конкретного мероприятия при условии, если такому упоминанию отведено не более чем десять процентов рекламной площади (пространства). В таком случае актом соответствующего органа охраны объектов культурного наследия устанавливаются требования к размещению наружной рекламы на данном объекте культурного наследия (либо его территории), включая место (места) ее возможного размещения, требования к внешнему виду, цветовым решениям, способам крепления.

Раздел 6. Иные обязанности лица (лиц), указанного (указанных) в пункте 11 статьи 47.6 Федерального закона от 25.06.2002 N 73-ФЗ "Об объектах культурного наследия (памятниках истории и культуры) народов Российской Федерации"

23. Для лица (лиц), указанного (указанных) в пункте 11 статьи 47.6 Закона 73-ФЗ, устанавливаются обязанности:

1) по финансированию мероприятий, обеспечивающих выполнение требований в отношении объекта культурного наследия, включенного в реестр, установленных статьями 47.2 - 47.4 Закона 73-ФЗ;

2) по соблюдению требований к осуществлению деятельности в границах территории объекта культурного наследия, включенного в реестр, либо особого режима использования земельного участка, в границах которого располагается объект археологического наследия, установленных статьей 5.1 Закона 73-ФЗ.

24. Собственник, иной законный владелец, пользователи объекта культурного наследия, земельного участка, в границах которого располагается объект археологического наследия (в случае, указанном в пункте 11 статьи 47.6 Закона 73-ФЗ), а также все лица, привлеченные ими к проведению работ по сохранению (содержанию) объекта культурного наследия, обязаны соблюдать требования, запреты и ограничения, установленные законодательством об охране объектов культурного наследия.

25. Дополнительные требования в отношении объекта культурного наследия:

1) Выполнить работы по сохранению объекта культурного наследия, определенные КГИОП на основании акта технического состояния объекта культурного наследия, составленного в порядке, установленном пунктом 2 статьи 47.2 Закона 73-ФЗ:

№ Пп	Наименование работ	Сроки выполнения	Примечание
1	На основании задания КГИОП разработать проектную документацию по реставрации объекта культурного наследия и согласовать с КГИОП.	В течение 36 месяцев со дня утверждения охранного обязательства актом КГИОП	
2	Выполнить работы по реставрации объекта культурного наследия на основании задания и разрешения КГИОП, в соответствии с проектной документацией, согласованной с КГИОП.	В течение 60 месяцев со дня утверждения охранного обязательства актом КГИОП	

2) Осуществлять размещение дополнительного оборудования и дополнительных элементов, переоборудование и переустройство на объекте культурного наследия, его территории, в соответствии с порядком, установленным законодательством Российской Федерации и Санкт-Петербурга, предусматривающим получение согласования с КГИОП.

3) Не допускать уничтожения или повреждения объекта культурного наследия, а также действий, создающих угрозу уничтожения, повреждения объекта культурного

наследия или причинения ему иного вреда.

4) Обеспечивать условия, препятствующие уничтожению, повреждению объекта культурного наследия или его территории со стороны третьих лиц, не являющихся собственником (законным владельцем) объекта культурного наследия или его части.

5) Проводить обследование технического состояния объекта культурного наследия и территории не реже одного раза в пять лет.

Выводы и рекомендации обследований представлять в КГИОП на согласование.

6) Исполнять требования предписаний КГИОП об устранении нарушений законодательства в области сохранения и использования объекта культурного наследия и обеспечении сохранности объекта культурного наследия в установленные в них сроки.

7) В установленном порядке обеспечивать установку на объекте культурного наследия информационных надписей и обозначений, обеспечивая их содержание, а также ремонт и восстановление в случае выявления повреждения или утраты.

8) Безвозмездно предоставлять должностным лицам КГИОП информацию и документы по вопросам охраны объекта культурного наследия (в том числе, касающуюся вопросов обеспечения сохранности и содержания объекта культурного наследия и его территории).

9) Обеспечить условия соответствия объекта культурного наследия требованиям пожарной безопасности в соответствии с действующим законодательством исходя из требований по сохранению облика, интерьера и предмета охраны объекта культурного наследия, в том числе при необходимости обеспечить разработку специальных технических условий, отражающих специфику обеспечения их пожарной безопасности и содержащих комплекс необходимых инженерно-технических и организационных мероприятий по обеспечению пожарной безопасности.

10) В случае, если территория объекта культурного наследия ограничена по периметру фундамента, Собственник (иной законный владелец) обеспечивает уборку прилегающей территории от промышленных и бытовых отходов на расстоянии 10 метров от фундамента объекта культурного наследия.

11) Собственник (иной законный владелец) объекта культурного наследия обязан беспрепятственно по предъявлению служебного удостоверения и копии приказа (распоряжения) руководителя (заместителя руководителя) КГИОП о назначении проверки, либо задания КГИОП обеспечивать доступ должностных лиц КГИОП, уполномоченных на осуществление государственного надзора за состоянием, содержанием, сохранением, использованием, популяризацией и государственной охраной объектов культурного наследия к объекту культурного наследия, для посещения и обследования используемых указанными лицами при осуществлении хозяйственной и иной деятельности территории, зданий, производственных, хозяйственных и иных нежилых помещений, строений, сооружений, являющихся объектами культурного наследия либо находящиеся в зонах охраны таких объектов, земельных участков, на которых такие объекты расположены либо которые находятся в зонах охраны таких объектов, а с согласия собственников жилые помещения, являющиеся объектами культурного наследия, в целях проведения исследований, испытаний, измерений, расследований, экспертизы и других мероприятий по контролю.

12) Направлять в КГИОП, ежегодно в срок не позднее 1 июля года, следующего за отчетным, уведомление о выполнении требований охранного обязательства.

13) Учреждениям и организациям, предоставляющим услуги населению, выполнять в соответствии с законодательством Российской Федерации требования по обеспечению доступа к объекту культурного наследия инвалидов, которые включают, в том числе, следующие условия доступности объектов культурного наследия для инвалидов:

1. обеспечение возможности самостоятельного передвижения по территории объекта культурного наследия, обеспечение возможности входа и выхода из объекта культурного наследия, в том числе с использованием кресел-колясок, специальных подъемных устройств, возможности кратковременного отдыха в сидячем положении при нахождении на объекте культурного наследия, а также надлежащее размещение оборудования и

- носителей информации, используемых для обеспечения доступности объектов для инвалидов с учетом ограничений их жизнедеятельности;
2. дублирование текстовых сообщений голосовыми сообщениями, оснащение объекта культурного наследия знаками, выполненными рельефно-точечным шрифтом Брайля;
 3. сопровождение инвалидов, имеющих стойкие расстройства функции зрения и самостоятельного передвижения;
 4. обеспечение условий для ознакомления с надписями, знаками и иной текстовой и графической информацией, допуск тифлосурдопереводчика;
 5. допуск собаки-проводника при наличии документа, подтверждающего специальное обучение собаки-проводника, выдаваемого в установленном порядке;
 6. дублирование голосовой информации текстовой информацией, надписями и (или) световыми сигналами, допуск сурдопереводчика;
 7. оказание помощи инвалидам в преодолении барьеров, мешающих ознакомлению с объектами культурного наследия (памятниками истории и культуры) народов Российской Федерации наравне с другими лицами.

Объем и содержание мер, обеспечивающих доступность для инвалидов объектов культурного наследия, определяется собственником (пользователем) объекта культурного наследия с учетом установленного порядка.

В целях обеспечения сохранности объекта культурного наследия в его исторической среде нормы установленного порядка применяются с учетом требований по сохранению объекта культурного наследия, предусмотренных Законом 73-ФЗ.

В случаях, когда обеспечение доступности для инвалидов объекта культурного наследия невозможно или может препятствовать соблюдению требований, обеспечивающих состояние сохранности и сохранение объекта культурного наследия, привести к изменению его особенностей, составляющих предмет охраны, собственником (пользователем) объекта культурного наследия предусматривается доступность объекта культурного наследия в дистанционном режиме посредством создания и развития в информационно-телекоммуникационной сети «Интернет» интернет-ресурса об объекте культурного наследия и обеспечения доступа к нему инвалидов, в том числе создание и адаптация интернет-ресурса для слабовидящих.

Приложение:

1. План границ территории объекта культурного наследия федерального значения "Дача Максимова", утвержденный КГИОП 07.10.2005.
2. Предмет охраны объекта культурного наследия федерального значения "Дача Максимова", утвержденного КГИОП от 16.03.2017 № 121-р.
3. Фотографическое изображение объекта культурного наследия.



УТВЕРЖДАЮ:

Заместитель председателя Комитета
по государственному контролю,
использованию и охране памятников
истории и культуры - начальник
управления государственного
учета памятников

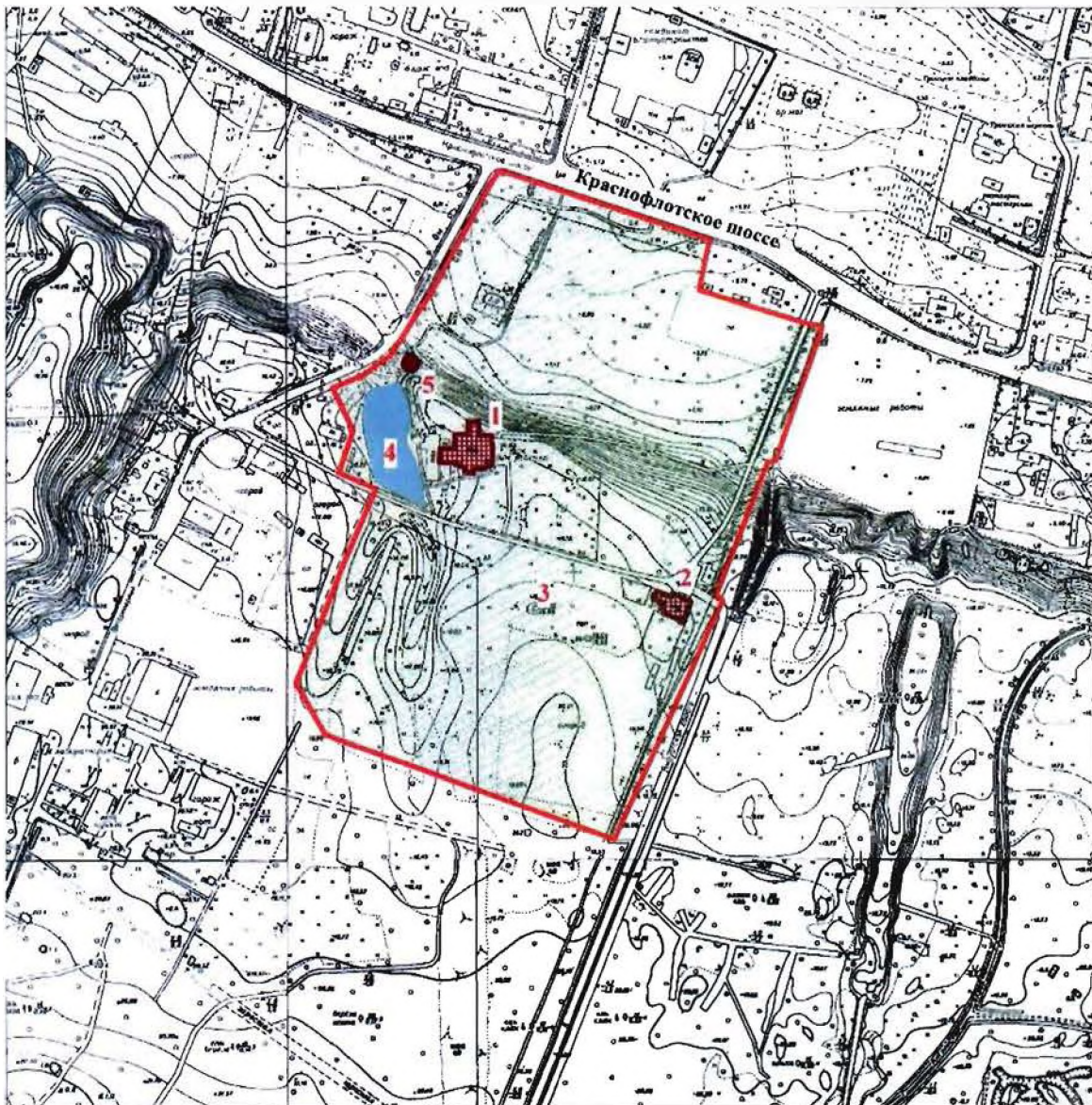
**План границ территории
объекта культурного наследия
федерального значения
"Дача Максимова"**



Б. М. Кириков





"Октября 2005

г. Санкт-Петербург, Ломоносов. Краснофлотское шоссе 16., 16/1



масштаб 1:5000

УСЛОВНЫЕ ОБОЗНАЧЕНИЯ

-  Граница территории объекта культурного наследия федерального значения
-  Здания и сооружения
-  Объекты культурного наследия федерального значения: Элементы гидросистемы
-  Парки, сады, скверы, бульвары, аллеи, палисадники

СОСТАВ ОБЪЕКТА

- 1. Главный дом
Адрес: Краснофлотское шоссе д. 16, литер А
- 2. Оранжерея
Адрес: Краснофлотское шоссе д. 16, литер Б
- 3. Парк
- 4. Пруд
- 5. Плотина

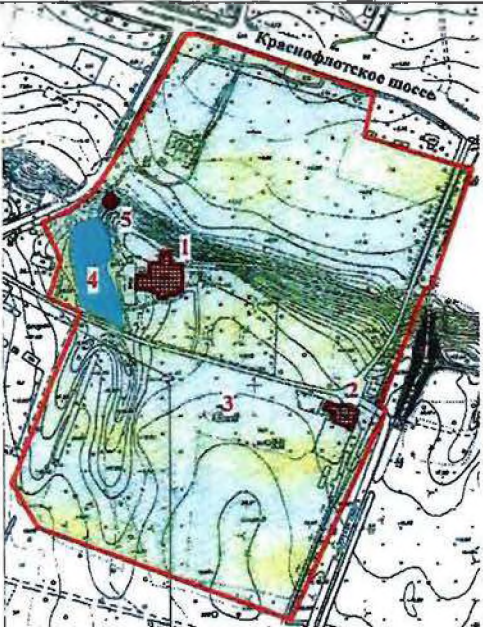
Предмет охраны объекта культурного наследия федерального значения

«Дача Максимова»,

расположенного по адресу:

Санкт-Петербург, город Ломоносов, Краснофлотское шоссе, дом 16, литера А, Б



(г. Ломоносов, Краснофлотское шоссе, 16, 16/1).

№ п/п	Виды предметов охраны	Элементы предметов охраны	Фотофиксация
1	2	3	4
1	Объемно-пространственное и планировочное решение территории памятника:	объемно-пространственное и планировочное решение территории с «главным домом», «парком», (руины), (осушен).	 <p>1. Главный дом. 2. Оранжерея. 3. Парк. 4. Плотина (руины). 5. Пруд (осушен).</p>


1. «Главный дом», 1892 г.,

Санкт-Петербург, город Ломоносов, Краснофлотское шоссе, дом 16, литера А



(г. Ломоносов, Краснофлотское шоссе, 16).

№ пп	Виды предметов охраны	Элементы предметов охраны	Фотофиксация
1	2	3	4
1	Объемно-пространственное решение:	<p>историческое* местоположение, габариты и конфигурация исторической деревянной части сложного в плане здания, включая три крыльца в юго-восточной, юго-западной частях здания и восточной частях здания;</p> <p>конфигурация и габариты крыши, включая башню в южной части здания и слуховые окна;</p> <p>материал окрытия крыши (металл).</p> <p>* здесь и далее под историческим понимается облик «Главного здания» по состоянию на конец XIX начало XX вв., без кирпичной пристройки в западной части.</p>	
2	Конструктивная система:	<p>исторические наружные и внутренние капитальные стены: местоположение, материал (дерево);</p> <p>отметки междуэтажных перекрытий;</p>	

лестница тамбура –
 местоположение (помещение
 1-Н (1)), тип и конструкция
 (маршевая), материал
 (дерево); ограждение
 (деревянные фигурные
 балясины, поручень
 с профилем);



лестница – местоположение
 (помещения 1-Н (1, 30)), тип
 и конструкция
 (многомаршевая,
 на столбах), материал
 (дерево); ограждение
 (деревянные фигурные
 балясины, прямоугольные
 столбики с деревянными
 наконечниками, поручень
 с профилем);



		<p>стропильная система – конструкция, материал (дерево).</p>	
3	<p>Объемно-планировочное решение:</p>	<p>объемно-планировочное решение в габаритах исторических капитальных стен.</p>	
4	<p>Архитектурно-художественное решение фасадов:</p>	<p>архитектурно-художественное решение исторического объема здания в приемах модерна:</p> <p>декоративные элементы выполнены в технике пропильной резьбы с накладными деталями;</p> <p>оформление стен горизонтальными и вертикальными членениями фасада с имитацией фахверка;</p> <p>цоколь из гранита скальной фактуры и кирпича;</p> <p>материал и характер отделки фасада – калеванная доска, доска с резным орнаментом, направление обшивки – вертикально, горизонтально и под углом;</p> <p>исторические оконные и дверные проемы - местоположение, габариты,</p>	

конфигурация;

оконные и дверные заполнения – исторический материал (дерево), рисунок;

свес кровли большого выноса на резных фигурных кронштейнах;

южный фасад:

стилизованные треугольные сандрики над оконными проемами первого этажа;

оформление башни:

шатровое завершение со стилизованными люкарнами треугольной формы, оформленными стилизованным орнаментом и профилированным наличником;

оконный проем оформлен наличником со стрельчатым завершением;

фронтон в виде подвесной деревянной арки с подкосами, завершенными гирьками по южному фасаду башни;

покрытие шатрового завершения башни – металлическое, с имитацией черепицы «рыбья чешуя»;

шпиль – исторические материал, габариты, конфигурация;

два крыльца в юго-западном и юго-восточном углах здания с деревянными ступенями и деревянными ограждениями, перекрытые



двухскатными козырьками на стойках, со стропильными конструкциями сложной формы с кобылками, завершенными волнитообразными элементами, опирающимися на балки с резными завершениями;

восточный фасад:

внешний тамбур: перекрыт крышей сложной формы с шатровым завершением; покрытие выполнено из металла, с имитацией черепицы «рыбья чешуя»; фронтоны декорированы причелинами и подвесной конструкцией из бабки, пересекающихся досок, опирающихся на резные кронштейны; на коньке шатра установлен железный кованый барьер с датой 1892; оконный проем над дверным проемом оформлен в виде бифория с имитацией окон со стрельчатыми завершениями; оконный проем бокового фасада крыльца завершен щипцом с фигурной прорезкой;

слуховое окно оформленные причелинами, фигурными резными кронштейнами и шпилем;



фриз с фигурными накладными элементами;


фигурные деревянные кронштейны;


оформление северо-восточного угла здания:

сандрик на кронштейнах над оконными проемами 1 этажа по крайней правой оси восточного фасада и крайней левой оси северного фасада;

оконный проем в уровне 2 этажа оформлен подоконной филенкой с орнаментом из треугольников и сандриком на резных фигурных кронштейнах, с причелинами и фронтоном в виде подвесной деревянной конструкции с элементами с резными завершениями по крайней правой оси восточного фасада и крайней левой оси северного фасада;

антаблемент с фигурными кронштейнами;



		<p>западный фасад:</p> <p>стилизованные треугольные сандрики над оконными проемами первого этажа;</p> <p>слуховое окно оформлено причелинами, фигурными резными кобылками и шпилем.</p>	 
5	<p>Декоративно-художественная отделка интерьеров и предметы декоративно прикладного искусства:</p>	<p>Тамбур (помещение 1-Н (I)):</p> <p>оформление стен – вертикальная обшивка стен калеванной доской;</p> <p>оформление потолка – обшивка деревянной калеванной доской, центральная часть выделена прямоугольной филенкой с профилированными калевками; рисунок расклада доски (геометрический), периметральный профилированный карниз;</p> <p>оформление дверного проема со стороны восточного фасада –</p>	 

десюдепорт, декорированный профилированными филенками, фигурными кронштейнами, наличником с подзором;

оформление дверного проема в помещении 1-Н (1) – наличник, профилированный карнизный пояс с резным подзором и сухариками, на кронштейнах; прямоугольная остекленная фрамуга;

оформление оконного проема – наличник, подоконный профилированный пояс с фартуками; профилированный карнизный пояс с резным подзором, на кронштейнах;




Главная лестница
(помещение 1-Н (1, 30)):

оформление потолка –
разделение потолка балками
на стилизованные
прямоугольные кессоны,
в пересечении балок -
деревянные гирьки; обшивка
потолка деревянной
калевой доской, рисунок
раскладки доски
(геометрический),
периметральный
профилированный карниз;

оформление стен – обшивка
стен каленой доской,
раскладки доски
(геометрический);

подшивка лестничных
маршей – разделение
подшивки балками на
стилизованные
прямоугольные кессоны,
в пересечении балок -
деревянные гирьки; обшивка
маршей деревянной
калевой доской, рисунок
раскладки доски
(геометрический),
периметральный
профилированный карниз;



оконный проем лестничного марша – местоположение, конфигурация (прямоугольный), габариты, оформление (наличник, подоконный профилированный поясок с фартуками; профилированный карнизный поясок с резным подзором, на кронштейнах);



оформление дверного проема в тамбур – деревянный наличник, прямоугольная фрамуга с остеклением бемского стекла;



заполнение дверного проема тамбура – материал (дерево), конструкция (глухое, двустворчатое), оформление (дверное полотно на две филенки), дверные ручки, одна пара (материал – металл, тип «скоба»);

оформление дверного проема в помещение 1-Н (23) – деревянный наличник;



заполнение дверного проема в помещение 1-Н (23) – материал (дерево), конструкция (глухое, двустворчатое), оформление (дверное полотно на три филенки), дверные ручки, 1 пара (материал – металл, тип «скоба»);

помещение 1-Н (23):

помещение делится на две части альковной аркой, обшитой деревянными резными панелями, оформленные филенками;



оформление стен – облицованы деревянными панелями (шпон красного дерева?, тонированный?), панели оформлены прямоугольными филенками с профилированными калевками; в верхней части стены линкруст с рельефным растительно-цветочным орнаментом;




оформление потолка – кессонированный потолок со вставками лепного декора и подшивкой из калеванной доски (тонировано под красное дерево?); на ребрах деревянных балок маленькие гири и фиалы; резные кронштейны потолка с гириками и фиалами;



заполнение оконных проемов — рисунок расстекловки (витражное заполнение прямоугольной фрамуги желтым, синим, красным стеклом геометрического рисунка);

оконные приборы, 3 комплекта — материал, конструкция, оформление (латунь, полукруглый шток, прямоугольная центральная часть с ажурной ручкой);

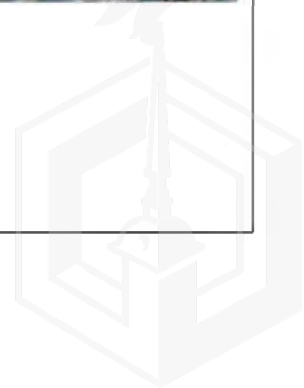
печь — средистенная, двухъярусная, облицована глазурованным изразцом коричневого цвета с рельефным орнаментом; профилированная полочка с орнаментальным поясом; сверху раскрепованный карниз с фигурным навершием и тремя фиалами на выступах; дверца топки утрачена;



помещение 1-Н (4):

оформление стен – прямоугольные профилированные филенки с гладким полем; между нижней и верхней частью профилированная тяга с валиком;

оформление потолка – лепная композиция: поле плафона оформлено профилированными тягами, в центральной части филенка круглой формы с порезкой листового рисунка; в центре круглая лепная розетка с гирляндами цветочного рисунка, листьями аканта; в угловых треугольных филенках лепная композиция из медальонов и с играющими путти, листовым орнаментом и акантом, колчана со стрелами и факела; по краю плафона фриз с пальметтами перевитый лентами; падуга разбита на прямоугольные филенки с лепными композициями из гирлянд цветочного орнамента, стилизованных консолей в виде акантовых листьев и картушей;



помещение 1-Н (6, 14):

помещение делится на две части поздней перегородкой;





оформление потолка – кессонированный потолок из деревянных профилированных балок; на балках кессонов растительный рисунок (гипс, расколеровка, орнаментально-декоративная живопись, масло); на пересечении кессонов – деревянные гирьки;

дверной проем – местоположение (в помещении 1-Н (20, 16), конфигурация (прямоугольная), габариты;


заполнение дверного проема – материал (дерево), конструкция (двухстворчатая, полусветлая (?), оформление (дверное полотно на три филенки (роспись под дерево?): нижняя часть глухая, средняя филенка оформлена растительным рисунком (выполнена в технике выжигания?).





II «Оранжерея», конец XIX в.,
 Санкт-Петербург, город Ломоносов, Краснофлотское шоссе, дом 16, литера Б
 (г. Ломоносов, Краснофлотское шоссе, 16).

№ пп	Виды предмета охраны	Элементы предмета охраны	Фотофиксация
1	2	3	4
1	Объемно-пространственное решение:	<p>историческое местоположение, габариты и конфигурация здания;</p> <p>историческая конфигурация и габариты крыши;</p> <p>исторический материал покрытия кровли;</p> <p>исторические кирпичные дымовые трубы.</p>	
2	Конструктивная система здания:	исторические капитальные стены.	
3	Объемно-планировочное решение:	историческое объемно-планировочное решение в габаритах капитальных стен.	
4	Архитектурно-художественное решение фасадов:	<p>историческое архитектурно-художественное решение фасадов;</p> <p>исторический материал и характер отделки фасада;</p> <p>клинчатые перемычки оконных проемов;</p> <p>кобылки (выносы стропильных ног).</p>	 

III «Парк»
(г. Ломоносов, Краснофлотское шоссе).

№ пп	Виды предметов охраны	Элементы предметов охраны	Фотофиксация
1	2	3	4
1	Объемно-пространственное и планировочное решение:	<p>историческое местоположение усадьбы - на верхней террасе и по откосу верхней террасы бывшего Литоринового моря, в западной части территории расположены пруд, овраг с ручьем и плотина;</p> <p>парк: историческая пейзажная объемно-пространственная композиция, включая планировочные оси, транзиты, пруд, овраг с ручьем и плотину;</p> <p>дорога вдоль южного фасада «Главного дома» к «Оранжеере»;</p> <p>дорога идущая от «Оранжеери» к Краснофлотскому шоссе»;</p> <p>фрагменты исторической планировки парка:</p> <p>дорога вдоль южного фасада «Главного дома» к «Оранжеере»;</p> <p>дорога идущая от «Оранжеери» к Краснофлотскому шоссе»;</p> <p>дорога по бровке верхней террасы к «главному дому»;</p> <p>пейзажное трассирование ручья в плане;</p> <p>историческая пейзажная конфигурации пруда в плане.</p>	



2	<p>Объемно-пространственная композиция и ландшафтное решение:</p>	<p>объемно-пространственное и ландшафтное решение, в том числе:</p> <p>чередование открытых полян и групп старовозрастных деревьев;</p> <p>старовозрастной древостой; исторический видовой состав древесных пород, группы (дуб черешчатый, вяз шершавый) и солитеры (лиственница сибирская, сосны Веймутова);</p> <p>экзоты, особо ценные старовозрастные деревья: отдельные группы из дуба черешчатого, вяза шершавого у здания Оранжереи, и смешанные группы старовозрастных деревьев лиственницы сибирской и сосны Веймутова у скульптурной группы с северной стороны Главного здания;</p> <p>историческая конструкция дорог – парковые щебеночно-набивные и асфальтированные.</p>	 
---	---	---	---



IV. Плотина (руины) XVIII-XIX вв. (г. Ломоносов, Краснофлотское шоссе).

№ пп	Виды предмета охраны	Элементы предмета охраны	Фотофиксация
1	2	3	4
1	Объемно-пространственное решение:	историческое местоположение, габариты и конфигурация плотины;	
2	Конструктивная система:	конструкция плотины из гранитных блоков.	

V. Пруд (осушен) XVIII-XIX вв.

№ пп	Виды предмета охраны	Элементы предмета охраны	Фотофиксация
1	2	3	4
1	Объемно-пространственное решение:	пейзажная конфигурация пруда в плане;	
2	Конструктивная система:	берегоукрепление; дерновые откосы.	



Фотографическое изображение объекта культурного
наследия регионального значения

«Оранжерея»,

расположенного по адресу: Санкт-Петербург, город Ломоносов, Краснофлотское шоссе,
д. 16, лит. Б (согласно постановлению Правительства РФ от 10.07.2001 № 527: г. Ломоносов,
Краснофлотское шоссе, 16/1), входящего в состав объекта культурного наследия федерального
значения «Дача Максимова»



Фото 1. Северный фасад. Фрагмент.



Фото 2. «Кобылки» северного фасада. Общий вид.



Фото 3. Северный фасад. Фрагмент.




Фото 4. Северный фасад. Фрагмент.



Фото 5. Восточный фасад. Общий вид.



Фото 6. Западный, южный фасады. Общий вид.





ПРАВИТЕЛЬСТВО САНКТ-ПЕТЕРБУРГА
КОМИТЕТ ПО ГОСУДАРСТВЕННОМУ
КОНТРОЛЮ, ИСПОЛЬЗОВАНИЮ
И ОХРАНЕ ПАМЯТНИКОВ
ИСТОРИИ И КУЛЬТУРЫ
(КГИОП)

пл. Ломоносова, д. 1, Санкт-Петербург, 191023
Тел. (812) 315-43-03, (812) 571-64-31, Факс (812) 710-42-45
E-mail: kgiop@gov.spb.ru
<https://www.gov.spb.ru>, <http://kgiop.ru>

№01-43-6440/22-0-1 от 05.04.2022

На № 04-07-4180/22-0-0 от 11.03.2022

Рег. № 01-43-6440/22-0-0 от 11.03.2022

Заместителю директора СПб ГКУ
«Имущество Санкт-Петербурга»
Комитета имущественных отношений
Санкт-Петербурга

Очкивской О.С.

gku@commim.spb.ru

Уважаемая Ольга Сергеевна!

В ответ на Ваше обращение КГИОП направляет копию охранного обязательства собственника или иного законного владельца объекта культурного наследия федерального значения «Оранжерея» (г. Санкт-Петербург, город Ломоносов, Краснофлотское шоссе, дом 16, литера Б), входящего в состав объекта культурного наследия федерального значения «Дача Максимова», утвержденного распоряжением КГИОП от 05.04.2017 № 07-19-106/17.

В соответствии со статьей 47.1 Федерального закона от 25.06.2002 № 73-ФЗ «Об объектах культурного наследия (памятниках истории и культуры) народов Российской Федерации» (далее – Федеральный закон) требования, установленные охранным обязательством, являются ограничениями (обременениями) права собственности, других вещных прав, а также иных имущественных прав на объекты культурного наследия, включенные в реестр.

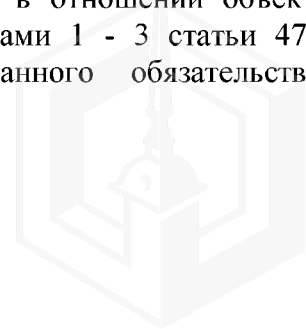
В случае, если к моменту заключения договора, предусматривающего передачу права собственности на объект культурного наследия, включенный в реестр, либо права владения и (или) пользования таким имуществом, в отношении указанного объекта, действует охранное обязательство, предусмотренное статьей 47.6 Федерального закона, такой договор должен содержать в качестве существенного условия обязательство лица, у которого на основании такого договора возникает право собственности на указанное имущество или право владения и (или) пользования этим имуществом, по выполнению требований, предусмотренных соответствующим охранным обязательством, порядок и условия их выполнения. В случае отсутствия в таком договоре указанного существенного условия сделка является ничтожной.

Копия охранного обязательства является неотъемлемой частью договора.

Здание, расположенное по адресу: Санкт-Петербург, город Ломоносов, Краснофлотское шоссе, дом 39, литера А, на основании решения исполкома Ленгорсовета от 16.07.1990 № 608 является объектом культурного наследия регионального значения «Жилой дом».

В порядке, установленном статьей 47.6 Федерального закона охранный обязательство на указанный объект культурного наследия КГИОП не утверждалось.

В случае, если к моменту заключения договора, не оформлено охранное обязательство, предусмотренное статьей 47.6 Федерального закона или отсутствует ранее заключенное охранное обязательство, лицо, у которого на основании указанных договоров возникает право собственности на объект культурного наследия, включенный в реестр, либо права владения и (или) пользования таким имуществом, обязано выполнять требования в отношении объекта культурного наследия, включенного в реестр, предусмотренные пунктами 1 - 3 статьи 47.3 Федерального закона, до момента вручения такому лицу охранного обязательства, предусмотренного статьей 47.6 Федерального закона.




Учитывая сказанное, в договор, предусматривающий передачу права собственности на объект культурного наследия, включенный в реестр, необходимо включить обременения в виде обязательства по соблюдению требований, установленных законодательством об охране объектов культурного наследия.

Названный объект культурного наследия включен в План подготовки и утверждения охранных обязательств собственников или иных законных владельцев объектов культурного наследия, включенных в единый государственный реестр объектов культурного наследия (памятников истории и культуры) народов Российской Федерации, на 2022 год, утвержденный приказом КГИОП от 30.12.2021 № 689-п.

Приложение (в копиях, в адрес заявителя):

1. Охранное обязательство от 05.04.2017 № 07-19-106/17 на 32 л. в 1 экз.

**Начальник Юридического
управления-юрисконсульт
КГИОП**



Ж.Г. Трушина





ПРАВИТЕЛЬСТВО САНКТ-ПЕТЕРБУРГА
КОМИТЕТ ПО ГРАДОСТРОИТЕЛЬСТВУ
И АРХИТЕКТУРЕ

пл. Ломоносова, д. 2, Санкт-Петербург, 191023
Тел.: (812) 576-16-00 Факс: (812) 710-48-03
E-mail: kga@kga.gov.spb.ru Сайт: http://www.kgainfo.spb.ru

№01-47-5-11858/22 от 13.04.2022
На № 04-07-4283/22-0-0 от 14.03.2022

Санкт-Петербургское государственное
казенное учреждение «Имущество
Санкт-Петербурга» Комитета
имущественных отношений
Санкт-Петербурга

Администрация Петродворцового района
Санкт-Петербурга

В соответствии с распоряжением КУГИ от 03.08.2006 № 233-р

1. Содержание запроса:

О предоставлении информации о наличии градостроительной документации, предполагающей иные способы распоряжения Объектом (в том числе его уничтожение) в соответствии с распоряжением от 03.08.2006 № 233-р «Об организации взаимодействия структурных подразделений Комитета имущественных отношений Санкт-Петербурга и Санкт-Петербургского государственного казенного учреждения «Имущество Санкт-Петербурга» при подготовке решений об условиях приватизации (продажи) объектов недвижимости».

2. Адрес(а) объекта(ов) по запросу:

Санкт-Петербург, город Ломоносов, Краснофлотское шоссе, д. 16, литера Б.

3. Функциональная(ые) зона(ы) в соответствии с Законом СПб от 22.12.2005 № 728-99 "О Генеральном плане Санкт-Петербурга":

Р4 - Зона дворцово-парковых комплексов и исторических парков.

4. Территориальная(ые) зона(ы) в соответствии с постановлением Правительства Санкт-Петербурга от 21.06.2016 № 524 «О Правилах землепользования и застройки Санкт-Петербурга» (далее - Правила):

ТР4 - Зона рекреационного назначения - дворцово-парковых комплексов и исторических парков с включением объектов инженерной инфраструктуры.

5. Наличие объектов и территорий культурного наследия:

Вне границ объединенных зон охраны объектов культурного наследия.

Объекты культурного наследия федерального значения - ансамбль - "Дача Максимова" - парк, оранжерея по адресу: Санкт-Петербург, г. Ломоносов, Краснофлотское шоссе, д. 16, д. 16/1; г. Ломоносов, Верхний парк.

6. Градостроительная документация по планировке территории – проект детальной планировки (далее - ПДП), проект планировки и межевания (далее - ППТ и ПМ):

Решением Исполнительного Комитета Ленинградского городского Совета народных депутатов от 02.06.1983 № 389 утвержден проект детальной планировки центральной части г. Ломоносова.

Распоряжение на разработку ППТ и ПМ отсутствует.

ДОКУМЕНТ ПОДПИСАН
ЭЛЕКТРОННОЙ ПОДПИСЬЮ

Сертификат 76DA8BE08FAB6B4AE752B1CB5C558D*103ED34D
Владелец Семенов Сергей Анатольевич
Действителен с 26.01.2022 до 26.04.2023

7. Закон СПб от 08.10.2007 № 430-85 «О зеленых насаждениях общего пользования»:

Южная часть участка расположена в границах территории, включенной в Перечень зеленых насаждений общего пользования городского значения, указанный в приложении 1 к Закону (ЗНОП № 14076 площадью 8,56 га - сад дачи Максимова на пересечении Ветеринарного пер. и Краснофлотского шоссе).

8. Наличие иных градостроительных ограничений:

Отсутствуют.

9. Дополнительная информация:

Действие градостроительного регламента не распространяется на территорию в границах объекта культурного наследия.

По сведениям государственной информационной системы Санкт-Петербурга «Автоматизированная информационная система управления градостроительной деятельностью»:

- рассматриваемый объект недвижимости (наименование – многоквартирный жилой дом, площадь - 225,6 кв.м, кадастровый номер 78:40:2050701:3002) расположен в границах земельного участка площадью 2258 кв.м по адресу: Санкт-Петербург, город Ломоносов, Краснофлотское шоссе, участок 42, кадастровый номер 78:40:0000000:5114, с видом разрешенного использования - для размещения объектов социального обеспечения;

- в границах участка расположена мелиоративная канава, входящая в мелиоративную систему территории. Необходимо ее сохранение.

ЗАКЛЮЧЕНИЕ:

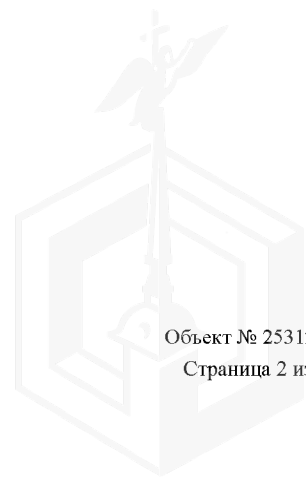
Виды разрешенного использования земельного участка и объекта (объектов) капитального строительства установлены градостроительным регламентом указанной территориальной зоны.

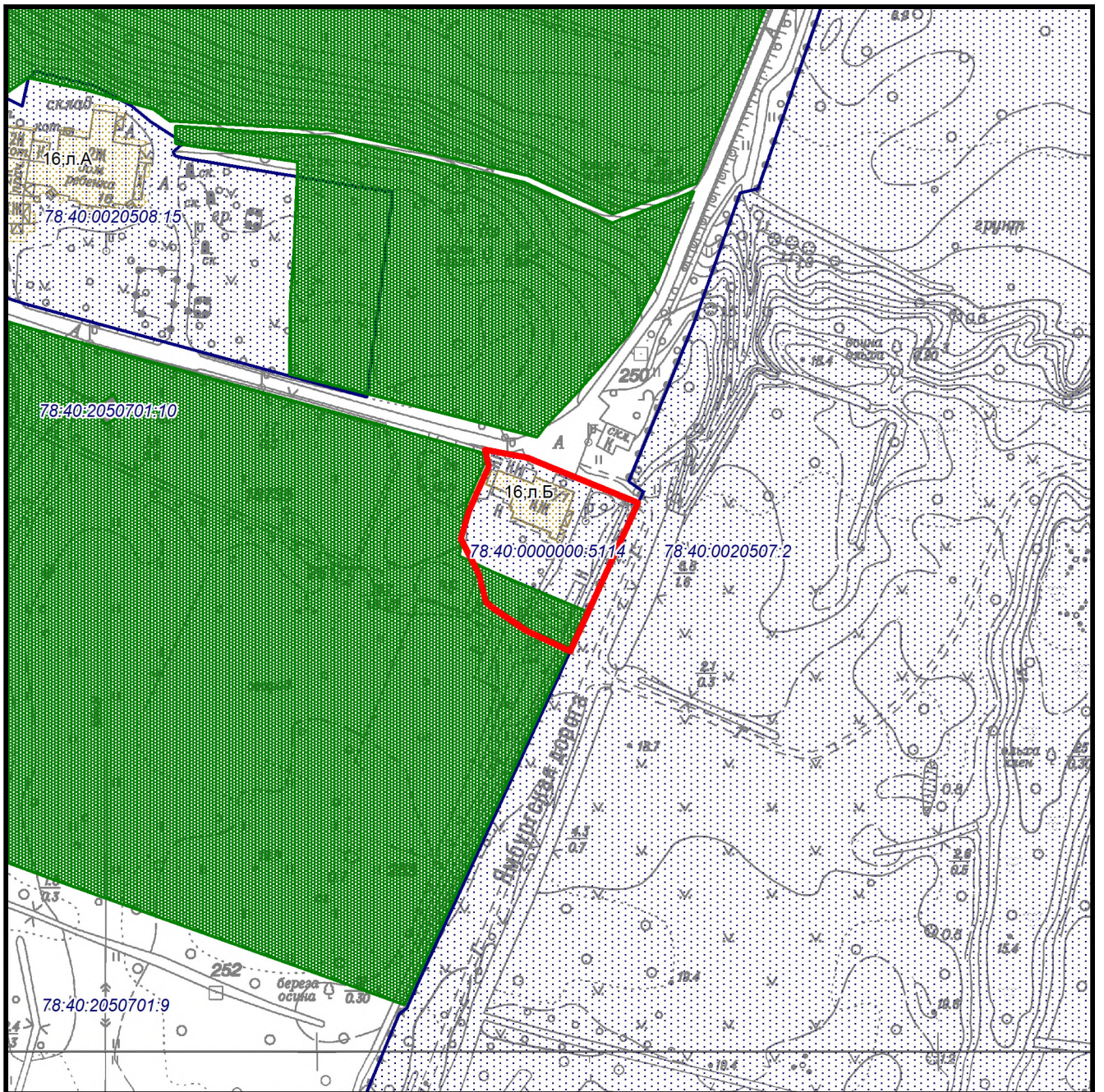
Приложение:

Схема с ориентировочными границами земельного участка М 1:2000 - 1 л. в 1 экз.

**Начальник Управления
застройки города**

С.А. Семенов





— - ориентировочные границы

■ - ЗНОП № 14076 - сад дачи Максимова на пересечении Ветеринарного пер. и Краснофлотского шоссе

Схема земельного участка по адресу:
Санкт-Петербург, город Ломоносов,
Краснофлотское шоссе, д. 16, литера Б

М 1:2000
2321-02,2421-14

Начальнику Управления приватизации и
арендных отношений
Ворохобиной О.А.

СЛУЖЕБНАЯ ЗАПИСКА

05.07.2022 № ИАО--388/22

О предоставлении сведений из
региональной информационной системы
"Геоинформационная система Санкт-Петербурга"

Уважаемая Ольга Анатольевна!

На Ваш запрос от

05.07.2022 № УПАО--3252/22

(реквизиты заявления)

о предоставлении информации из региональной информационной системы
«Геоинформационная система Санкт-Петербурга» (далее «РГИС Санкт-Петербурга»)
сообщаю:

по сведениям «РГИС Санкт-Петербурга» на 05.07.2022

(дата)

испрашиваемая территория расположена:

Санкт-Петербург, город Ломоносов, Краснофлотское шоссе, дом 42,
(кадастровый номер 78:40:0000000:5114),

(описание местоположения)

Санкт-Петербург, город Ломоносов, Краснофлотское шоссе, дом 42,
кадастровый номер 78:40:0000000:5114,

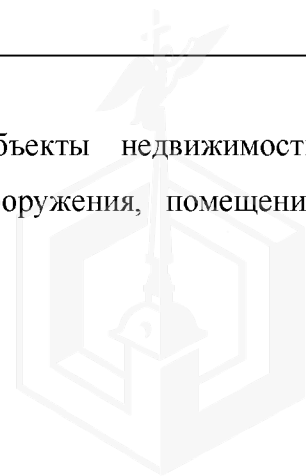
(описание местоположения по заявлению)

относится к категории земель: земли населенных пунктов,

имеет площадь 2258 кв. м.

В границах испрашиваемой территории расположены объекты недвижимости,
прошедшие кадастровый учет (земельные участки, здания, сооружения, помещения,
объекты незавершенного строительства):

Земельные участки:




№ п/п	Кадастровый номер	Площадь, кв.м.	Вид разрешенного использования	Статус кадастровых сведений в ЕГРН	Ограничения (обременения) в использовании	Адрес, присвоенный в установленном порядке, или описание местоположения границ земельного участка
1	78:40:0000000:5114	2258	для размещения объектов социального обеспечения	Временный	территория объекта культурного наследия	Санкт-Петербург, город Ломоносов, Краснофлотское шоссе, участок 42, (Российская Федерация, Санкт-Петербург, город Ломоносов, Краснофлотское шоссе, участок 42(Российская Федерация, Санкт-Петербург, город Ломоносов, Краснофлотское шоссе, дом 16, литера Б))

Здания, сооружения, помещения, объекты незавершенного строительства:

№ п/п	Кадастровый номер	Адрес, присвоенный в установленном порядке, или описание местоположения границ	Статус кадастровых сведений в ЕГРН
1	78:40:2050701:3002	Санкт-Петербург, город Ломоносов, Краснофлотское шоссе, дом 16, литера Б	Ранее учтенный
	78:40:2050701:3012	Санкт-Петербург, город Ломоносов, Краснофлотское шоссе, дом 16, литера Б, кв. 1	Ранее учтенный
	78:40:2050701:3013	Санкт-Петербург, город Ломоносов, Краснофлотское шоссе, дом 16, литера Б, кв. 2	Ранее учтенный
	78:40:2050701:3014	Санкт-Петербург, город Ломоносов, Краснофлотское шоссе, дом 16, литера Б, кв. 3	Ранее учтенный
	78:40:2050701:3015	Санкт-Петербург, город Ломоносов, Краснофлотское шоссе, дом 16, литера Б, кв. 4	Ранее учтенный
	78:40:2050701:3016	Санкт-Петербург, город Ломоносов, Краснофлотское шоссе, дом 16, литера Б, кв. 5	Ранее учтенный

Кроме указанного, в границах испрашиваемой территории расположены:

- "Территория зеленых насаждений, в соответствии с Законом Санкт-Петербурга "О зеленых насаждениях общего пользования" от 08.10.2007 N 430-85"



На испрашиваемую территорию распространяются следующие ограничения (обременения) в использовании:


- прошедшие кадастровый учет: территория объекта культурного наследия;
- которые будут уточнены при проведении работ по межеванию: территория объекта культурного наследия.

Имущественно-правовой статус испрашиваемого земельного участка:

1	ЗУ ГКН 78:40:0000000:5114
	ВРИ: для размещения объектов социального обеспечения
	Адрес: Санкт-Петербург, город Ломоносов, Краснофлотское шоссе, участок 42, (Российская Федерация, Санкт-Петербург, город Ломоносов, Краснофлотское шоссе, участок 42(Российская Федерация, Санкт-Петербург, город Ломоносов, Краснофлотское шоссе, дом 16, литера Б))
	Права:
	Аренда:

Приложение: Схема испрашиваемой территории - 1 л.

Начальник информационно-аналитического отдела

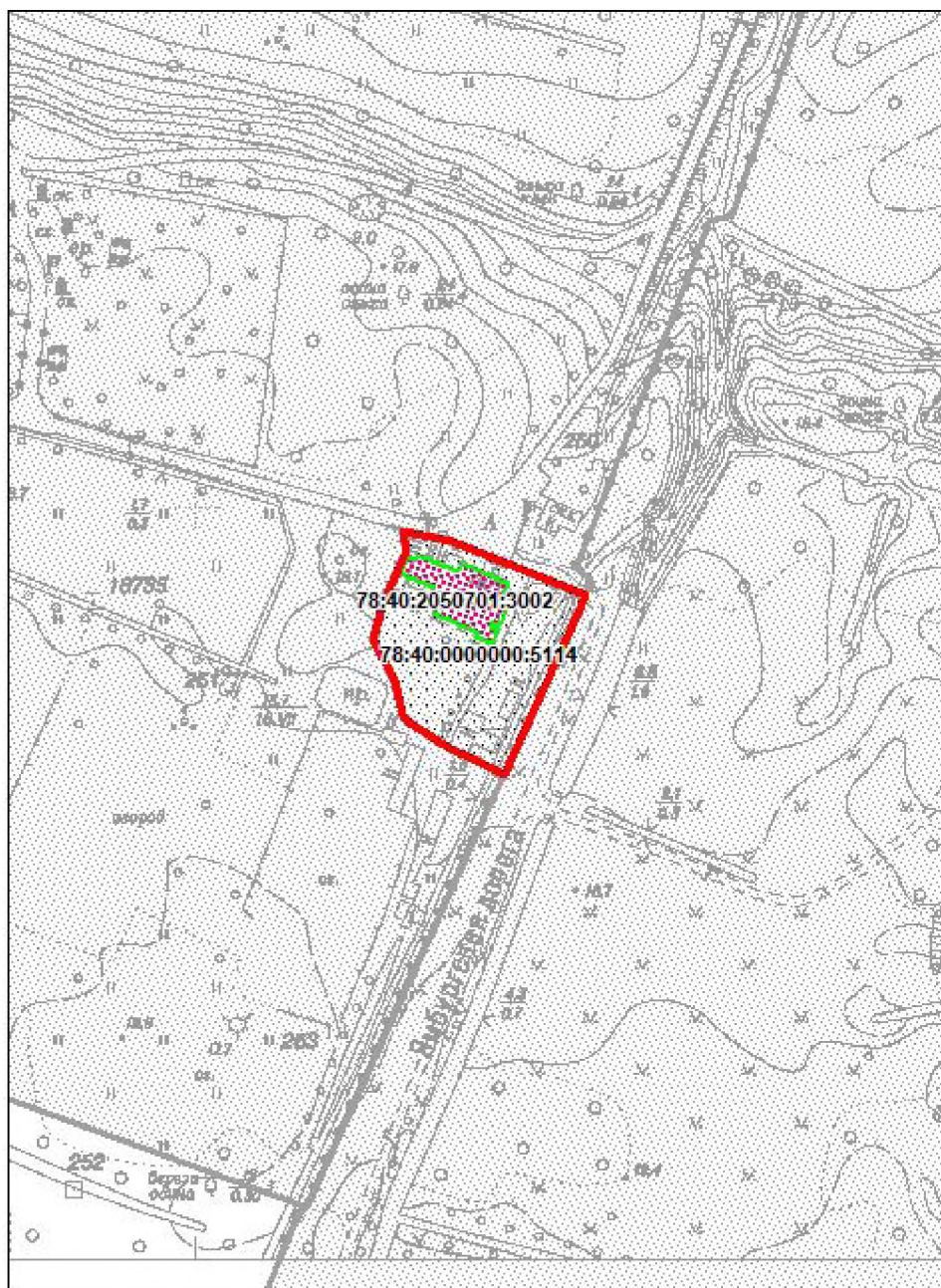


А.Л. Кунков

Исп. Сибирцев С.М.






**Схема испрашиваемой территории: Санкт-Петербург, город Ломоносов,
Краснофлотское шоссе, дом 42, (кадастровый номер 78:40:0000000:5114)
Площадь 2258 кв. м.**





М 1:2000

Условные обозначения

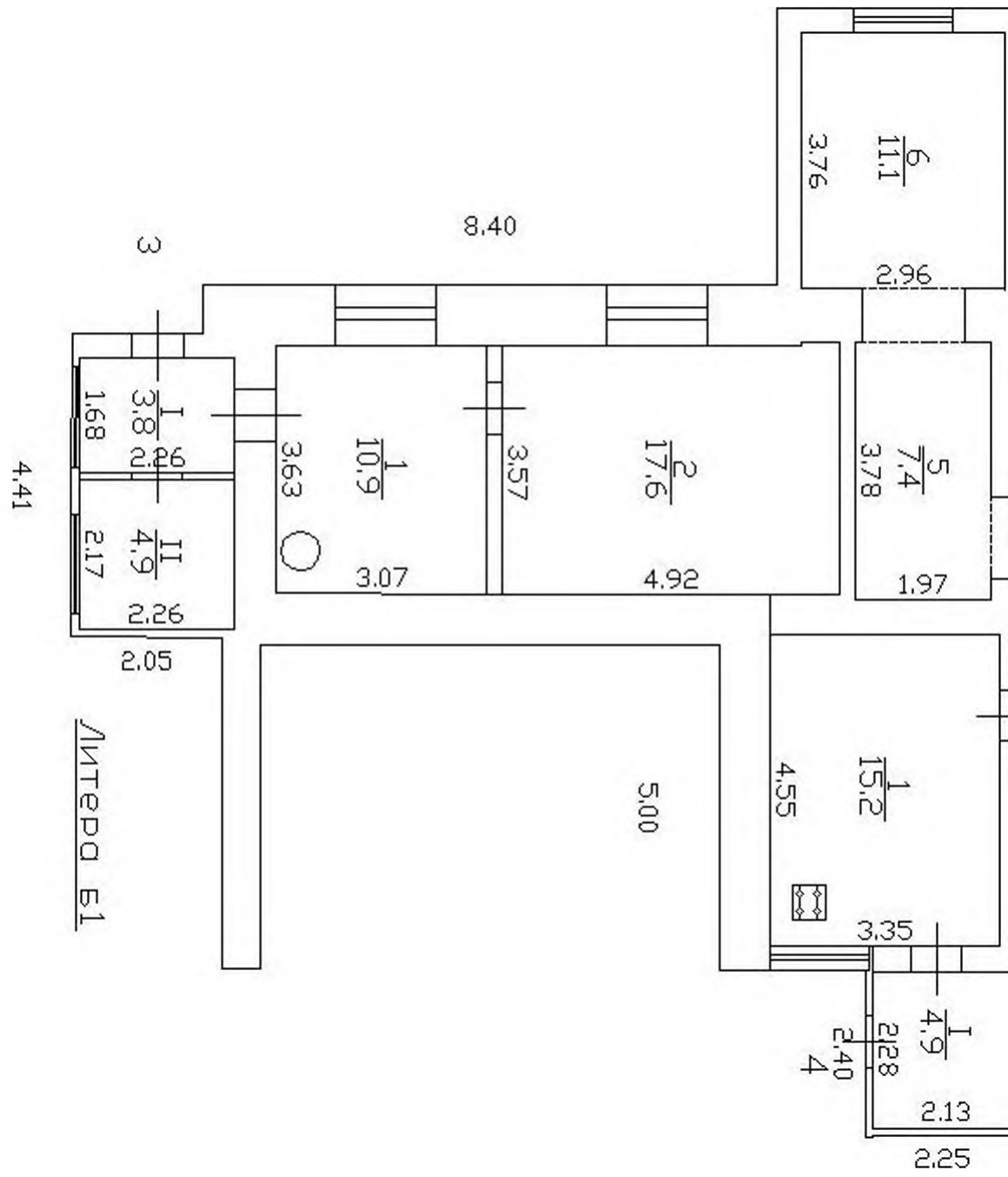
-  границы испрашиваемого земельного участка/территории
-  зоны особого режима использования, прошедшие кадастровый учет
- Объекты недвижимости, прошедшие кадастровый учет**
-  земельные участки

Зоны особого режима использования

-  территория объекта культурного наследия
-  здания, сооружения, объекты незавершенного строительства



Антенна Б2



Антенна Б1

Антенна Б3





13 Т О Ж

