



ПРАВИТЕЛЬСТВО САНКТ-ПЕТЕРБУРГА

КОМИТЕТ ИМУЩЕСТВЕННЫХ ОТНОШЕНИЙ САНКТ-ПЕТЕРБУРГА
РАСПОРЯЖЕНИЕ

ОКУД

- 3. 06. 2022

№ 1310-РЗ

О проведении аукциона по продаже земельного участка для индивидуального жилищного строительства по адресу: Санкт-Петербург, поселок Песочный, Нижняя улица, участок 43, (северо-западнее дома 51 литера А по Нижней улице)

КМО
№ 1310-РЗ
от 03.06.2022



Во исполнение подпункта 1 пункта 7 статьи 39.18 Земельного кодекса Российской Федерации (далее – ЗК РФ), в связи с поступившим(и) в Комитет имущественных отношений Санкт-Петербурга (далее – Комитет) в соответствии с пунктом 4 статьи 39.18 ЗК РФ заявлением/заявлениями о намерении участвовать в аукционе по продаже земельного участка для индивидуального жилищного строительства:

1. Провести открытый аукцион по продаже земельного участка для индивидуального жилищного строительства, расположенного на территории Санкт-Петербурга, государственная собственность на который не разграничена (далее – Участок), со следующими характеристиками: адрес Участка: Санкт-Петербург, поселок Песочный, Нижняя улица, участок 43, (северо-западнее дома 51 литера А по Нижней улице); кадастровый номер: 78:38:2124701:33; площадь: 2000 кв.м; вид разрешенного использования: для размещения индивидуального жилого дома (индивидуальных жилых домов); категория земель: земли населенных пунктов; обременения (ограничения прав на Участок): а) единая зона регулирования застройки и хозяйственной деятельности ЗРЗ(38)02 объектов культурного наследия, расположенных за пределами исторически сложившихся центральных районов Санкт-Петербурга, установленная в соответствии с Законом Санкт-Петербурга от 24.12.2008 № 820-7 «О границах объединенных зон охраны объектов культурного наследия, расположенных на территории Санкт-Петербурга, режимах использования земель и требованиях к градостроительным регламентам в границах указанных зон» - 2000 кв.м; б) охранная зона газораспределительной сети согласно сведениям государственной информационной системы «Региональная информационная система, содержащая сведения об объектах недвижимости и объектах землеустройства «Геоинформационная система Санкт-Петербурга» - ориентировочная площадь 10 кв.м.

2. Установить следующее:

2.1. Начальная цена предмета аукциона: 8 772 236 рублей 80 копеек.

2.2. Шаг аукциона: 263 100 рублей 00 копеек.

2.3. Размер задатка: 1 754 000 рублей 00 копеек.



2.4. Форма платежа: единовременно.

3. Определить срок проведения аукциона: III – IV квартал 2022 года.

4. Участниками аукциона по продаже Участка в соответствии с требованиями, установленными абзацем вторым пункта 10 статьи 39.11 ЗК РФ, могут являться только граждане.

5. В течение 10 рабочих дней после поступления в Комитет из уполномоченных исполнительных органов государственной власти Санкт-Петербурга документов, необходимых для подготовки извещения о проведении аукциона по продаже Участка, Комитет передает в Санкт-Петербургское государственное казенное учреждение «Имущество Санкт-Петербурга» (далее – Учреждение) комплект документов для организации и проведения указанного аукциона от лица Комитета.

6. Учреждению после поступления документов в соответствии с пунктом 5 настоящего распоряжения обеспечить:

6.1. проведение аукциона по продаже Участка в сроки, установленные пунктом 3 настоящего распоряжения.

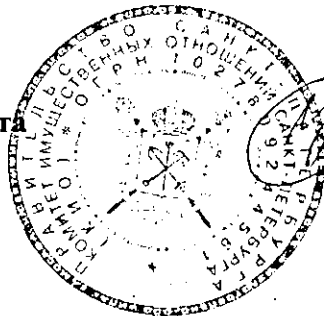
6.2. заключение договора купли-продажи Участка с победителем аукциона или иным лицом, с которым договор купли-продажи Участка подлежит заключению в соответствии с действующим законодательством.

7. Считать настоящее распоряжение решением о проведении аукциона по продаже Участка.

8. Управлению информатизации и автоматизации Комитета в течение 10 рабочих дней обеспечить размещение настоящего распоряжения на официальном сайте Комитета по адресу www.commim.spb.ru в информационно-телекоммуникационной сети «Интернет».

9. Контроль за выполнением настоящего распоряжения возложить на заместителя председателя Комитета, координирующего и контролирующего деятельность Управления землеустройства и обеспечения кадастровых работ, начальника Управления информатизации и автоматизации по принадлежности вопросов.

Заместитель
председателя Комитета



К.А.Кононевская



Выписка из Единого государственного реестра недвижимости об объекте недвижимости

Сведения о характеристиках объекта недвижимости

На основании запроса от 30.05.2022, поступившего на рассмотрение 30.05.2022, сообщаем, что согласно записям Единого государственного реестра недвижимости:

Раздел 1 Лист 1

Земельный участок			
вид объекта недвижимости			

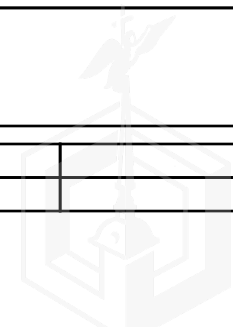
Лист № 1 раздела 1	Всего листов раздела 1: 2	Всего разделов: 4	Всего листов выписки: 5
--------------------	---------------------------	-------------------	-------------------------

30.05.2022г. № КУВИ-001/2022-82180868	
Кадастровый номер:	78:38:2124701:33
Номер кадастрового квартала:	78:38:2124701
Дата присвоения кадастрового номера:	26.10.2006

Ранее присвоенный государственный учетный номер:	Кадастровый номер 78:38:21247А:33 26.10.2006 Комитет по земельным ресурсам и землеустройству Санкт-Петербурга, Комитет по земельным ресурсам и землеустройству по Санкт-Петербургу и иные органы государственной власти
Местоположение:	Санкт-Петербург, поселок Песочный, Нижняя улица, участок 43, (северо-западнее дома 51 литера А по Нижней улице)
Площадь:	2000 +/- 16
Кадастровая стоимость, руб.:	8772236.8
Кадастровые номера расположенных в пределах земельного участка объектов недвижимости:	данные отсутствуют
Кадастровые номера объектов недвижимости, из которых образован объект недвижимости:	данные отсутствуют
Кадастровые номера образованных объектов недвижимости:	данные отсутствуют
Категория земель:	Земли населенных пунктов
Виды разрешенного использования:	Для размещения индивидуального жилого дома (индивидуальных жилых домов)
Сведения о кадастровом инженеру:	данные отсутствуют
Сведения о лесах, водных объектах и об иных природных объектах, расположенных в пределах земельного участка:	данные отсутствуют
Сведения о том, что земельный участок полностью расположен в границах зоны с особыми условиями использования территории, территории объекта культурного наследия, публичного сервитута:	данные отсутствуют
Сведения о том, что земельный участок расположен в границах особой экономической зоны, территории опережающего социально-экономического развития, зоны территориального развития в Российской Федерации, игровой зоны:	данные отсутствуют

полное наименование должности	подпись	инициалы, фамилия
-------------------------------	---------	-------------------

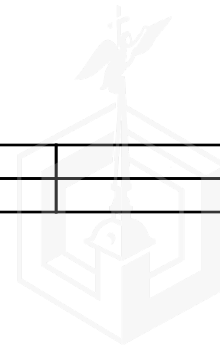
М.П.



Земельный участок			
вид объекта недвижимости			
Лист № 2 раздела 1	Всего листов раздела 1: 2	Всего разделов: 4	Всего листов выписки: 5
30.05.2022г. № КУВИ-001/2022-82180868			
Кадастровый номер:		78:38:2124701:33	
Сведения о том, что земельный участок расположен в границах особо охраняемой природной территории, охотничьих угодий, лесничеств:		данные отсутствуют	
Сведения о результатах проведения государственного земельного надзора:		данные отсутствуют	
Сведения о расположении земельного участка в границах территории, в отношении которой утвержден проект межевания территории:		данные отсутствуют	
Условный номер земельного участка:		данные отсутствуют	
Сведения о принятии акта и (или) заключении договора, предусматривающих предоставление в соответствии с земельным законодательством исполнительным органом государственным органом власти или органом местного самоуправления, находящегося в государственной или муниципальной собственности земельного участка для строительства наемного дома социального использования или наемного дома коммерческого использования:		данные отсутствуют	
Сведения о том, что земельный участок или земельные участки образованы на основании решения об изъятии земельного участка и (или) расположенного на нем объекта недвижимости для государственных или муниципальных нужд:		данные отсутствуют	
Сведения о том, что земельный участок образован из земель или земельного участка, государственная собственность на которые не разграничена:		данные отсутствуют	
Сведения о наличии земельного спора о местоположении границ земельных участков:		данные отсутствуют	
Статус записи об объекте недвижимости:		Сведения об объекте недвижимости имеют статус "актуальные, ранее учтенные"	
Особые отметки:		Сведения, необходимые для заполнения разделов: 2 - Сведения о зарегистрированных правах; 4 - Сведения о частях земельного участка, отсутствуют.	
Получатель выписки:		Дивина Надежда Сергеевна, действующий(ая) на основании документа "" КОМИТЕТ ИМУЩЕСТВЕННЫХ ОТНОШЕНИЙ САНКТ-ПЕТЕРБУРГА	

полное наименование должности	подпись	инициалы, фамилия

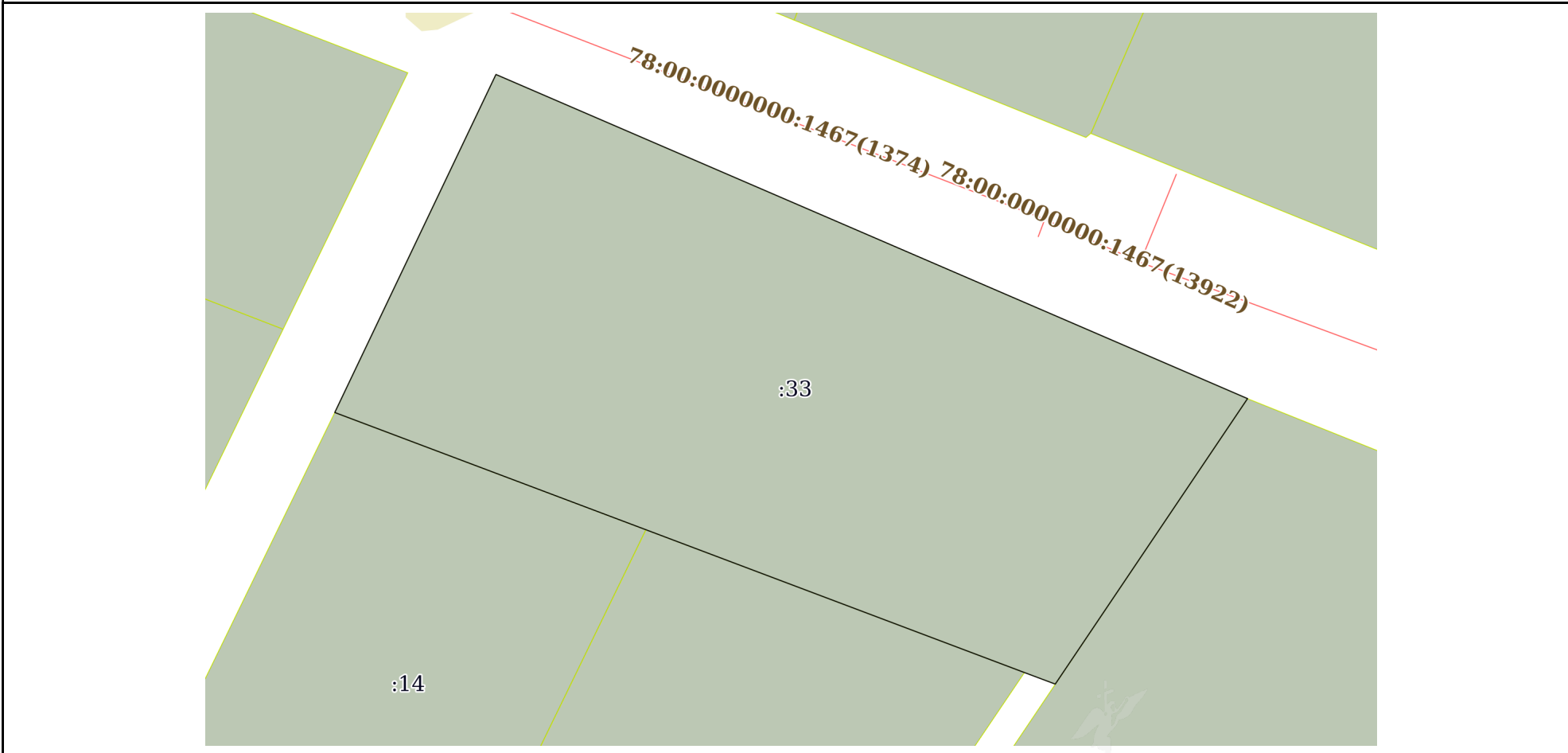
М.П.



Выписка из Единого государственного реестра недвижимости об объекте недвижимости
 Описание местоположения земельного участка

Земельный участок			
вид объекта недвижимости			
Лист № 1 раздела 3	Всего листов раздела 3: 1	Всего разделов: 4	Всего листов выписки: 5
30.05.2022г. № КУВИ-001/2022-82180868			
Кадастровый номер:		78:38:2124701:33	

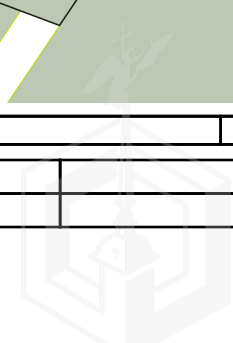
План (чертеж, схема) земельного участка



Масштаб 1:500 Условные обозначения:

полное наименование должности	подпись	инициалы, фамилия

М.П.



Выписка из Единого государственного реестра недвижимости об объекте недвижимости

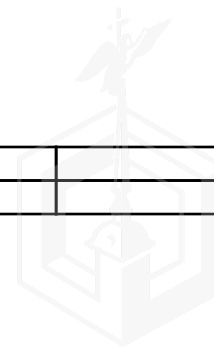
Описание местоположения земельного участка

Земельный участок			
вид объекта недвижимости			
Лист № 1 раздела 3.1	Всего листов раздела 3.1: 1	Всего разделов: 4	Всего листов выписки: 5
30.05.2022г. № КУВИ-001/2022-82180868			
Кадастровый номер:		78:38:2124701:33	

Описание местоположения границ земельного участка							
№ п/п	Номер точки		Дирекционный угол	Горизонтальное проложение, м	Описание закрепления на местности	Кадастровые номера смежных участков	Сведения об адресах правообладателей смежных земельных участков
	начальная	конечная					
1	2	3	4	5	6	7	8
1	1.1.1	1.1.2	113°18.5'	68.95	данные отсутствуют	данные отсутствуют	данные отсутствуют
2	1.1.2	1.1.3	213°59.2'	28.98	данные отсутствуют	78:38:2124701:2	адрес отсутствует
3	1.1.3	1.1.4	290°31.9'	2.77	данные отсутствуют	данные отсутствуют	данные отсутствуют
4	1.1.4	1.1.5	290°39.1'	34.08	данные отсутствуют	78:38:2124701:22	адрес отсутствует
5	1.1.5	1.1.6	290°37.7'	28.02	данные отсутствуют	78:38:2124701:14	адрес отсутствует
6	1.1.6	1.1.1	25°31.0'	31.52	данные отсутствуют	данные отсутствуют	данные отсутствуют

полное наименование должности	подпись	инициалы, фамилия
-------------------------------	---------	-------------------

М.П.



Выписка из Единого государственного реестра недвижимости об объекте недвижимости

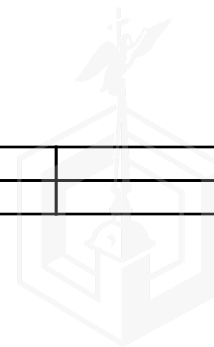
Описание местоположения земельного участка

Земельный участок			
вид объекта недвижимости			
Лист № 1 раздела 3.2	Всего листов раздела 3.2: 1	Всего разделов: 4	Всего листов выписки: 5
30.05.2022г. № КУВИ-001/2022-82180868			
Кадастровый номер:		78:38:2124701:33	

Сведения о характерных точках границы земельного участка				
Система координат СК-1964				
Номер точки	Координаты, м		Описание закрепления на местности	Средняя квадратичная погрешность определения координат характерных точек границ земельного участка, м
	X	Y		
1	2	3	4	5
1	114786.56	102860.77	-	-
2	114759.28	102924.09	-	-
3	114735.25	102907.89	-	-
4	114736.22	102905.3	-	-
5	114748.24	102873.41	-	-
6	114758.11	102847.19	-	-
7	114786.56	102860.77	-	-

полное наименование должности	подпись	инициалы, фамилия
-------------------------------	---------	-------------------

М.П.





ПРАВИТЕЛЬСТВО САНКТ-ПЕТЕРБУРГА

**КОМИТЕТ ПО ЭНЕРГЕТИКЕ
И ИНЖЕНЕРНОМУ ОБЕСПЕЧЕНИЮ**

Новгородская ул., д. 20, литера А, Санкт-Петербург, 191144
Тел. (812) 576-58-01
E-mail: kncrg@kcio.gov.spb.ru
<http://www.gov.spb.ru>

03.06.2022 № 01-16-11046/22-0-1

На № _____ от _____

Информация о возможности подключения
(технологического присоединения) к сетям
инженерно-технического обеспечения

КЭИО
№ 01-16-11046/22-0-1
от 03.06.2022



**Заместителю председателя
Комитета имущественных
отношений Санкт-Петербурга**

Кононевской К.А.

Уважаемая Ксения Александровна!

Комитет по энергетике и инженерному обеспечению, рассмотрев обращение Комитета имущественных отношений Санкт-Петербурга от 31.05.2022 № 05-07-19481/22-0-0 (вх. от 01.06.2022 № 01-16-11046/22-0-0), направляет информацию о возможности подключения (технологического присоединения) к сетям инженерно-технического обеспечения объекта индивидуального жилищного строительства на земельном участке, по адресу: Санкт-Петербург, поселок Песочный, Нижняя улица, участок 43 (северо-западнее дома 51, литера А по Нижней улице), кадастровый номер 78:38:2124701:33.

Теплоснабжение – 0,04 Гкал/час, возможность подключения к сетям централизованного теплоснабжения отсутствует. Теплоснабжение может быть обеспечено застройщиком.

Газоснабжение – 6,2 м³/час от газораспределительных сетей возможно. Порядок подключения (технологического присоединения) к сетям газораспределения утвержден постановлением Правительства Российской Федерации от 13.09.2021 № 1547. Срок подключения – 135 дней с даты заключения договора о подключении (исх. ООО «ПетербургГаз» от 02.06.2022 № 03-04/10-4907). Информация о плате за подключение – в соответствии с распоряжением Комитета по тарифам Санкт-Петербурга на момент заключения договора о подключении.

Электроснабжение – 13 кВт, присоединение к электрическим сетям возможно. Порядок технологического присоединения к электрическим сетям утвержден постановлением Правительства Российской Федерации от 27.12.2004 № 861. Срок присоединения – определяется договором на технологическое присоединение (исх. ПАО «Россети Ленэнерго» от 03.06.2022 № ЛЭ/16-20/873). Информация о плате за технологическое присоединение – в соответствии с распоряжением Комитета по тарифам Санкт-Петербурга на момент заключения договора на технологическое присоединение.

Водоснабжение – 0,72 м³/час возможно от сетей централизованного водоснабжения. Порядок подключения к централизованным системам

водоснабжения и (или) водоотведения утвержден постановлением Правительства Российской Федерации от 30.11.2021 № 2130. Срок подключения – определяется договором о подключении (исх. ГУП «Водоканал Санкт-Петербурга» от 13.05.2022 № исх-05977/48). Информация о плате за подключение – в соответствии с распоряжением Комитета по тарифам Санкт-Петербурга на момент заключения договора о подключении.

Водоотведение бытовых сточных вод – 0,06 м³/час. В настоящее время техническая возможность подключения отсутствует. Срок подключения – 18 месяцев с даты заключения договора о подключении, но не ранее выполнения мероприятий, предусмотренных в соответствии со Схемой водоснабжения и водоотведения Санкт-Петербурга на период до 2025 года с учётом перспективы до 2030 года, планируемый срок строительства сетей и сооружений для п. Песочный – после 2026 года. До появления технической возможности подключения водоотведение может быть обеспечено застройщиком самостоятельно. Возможность устройства очистных сооружений застройщику определить проектом и согласовать в установленном порядке с органами государственного надзора (исх. ГУП «Водоканал Санкт-Петербурга» от 03.06.2022 № исх-07126/48). Информация о плате за подключение – в соответствии с распоряжением Комитета по тарифам Санкт-Петербурга на момент заключения договора о подключении. Порядок подключения к централизованным системам водоснабжения и (или) водоотведения утвержден постановлением Правительства Российской Федерации от 30.11.2021 № 2130.

Водоотведение поверхностных сточных вод может быть обеспечено застройщиком самостоятельно (исх. ГУП «Водоканал Санкт-Петербурга» от 03.06.2022 № исх-07126/48). Возможность устройства очистных сооружений застройщику определить проектом и согласовать в установленном порядке с органами государственного надзора.

После определения правообладателя земельного участка – правообладателю земельного участка заключить в установленном порядке договоры о подключении (технологическом присоединении) с соответствующими организациями и получить технические условия.

При строительстве объекта обеспечить охранные зоны объектов инженерной инфраструктуры либо, в случае необходимости, предусмотреть их вынос в установленном порядке.

Срок действия данного заключения – 1 год.

**Заместитель
председателя Комитета**



С.А.Мельникова





ГАЗОРАСПРЕДЕЛИТЕЛЬНАЯ
ОРГАНИЗАЦИЯ

Общество с ограниченной ответственностью

ул. Гороховая, д. 63/2, лит. А, Санкт-Петербург, 191180
Тел. (812) 335-59-44 Факс 458-54-19
E-mail: peterburggaz@pgaz.spb.ru
http: www.peterburggaz.spb.ru
ОГРН 1047833005406
ИНН 7838017541 КПП 783450001

02.06.2022 № 03-04/10-4907
на №01-16-11046/22-7-1 от 01.06.2022

Начальнику отдела анализа
инженерной обеспеченности
территорий
Комитета по энергетике и
инженерному обеспечению
Санкт-Петербурга

В.Н. Рогову

О возможности подключения

Уважаемый Владимир Николаевич!

В ответ на Ваше обращение о возможности подключения (технологического присоединения) к сетям газораспределения объекта индивидуального жилищного строительства с максимальной нагрузкой (часовым расходом газа) 6,2 м³/ч, расположенного (проектируемого) по адресу: Санкт-Петербург, поселок Песочный, Нижняя улица, участок 43 (северо-западнее дома 51, литера А по Нижней улице), кадастровый №78:38:2124701:33, сообщаем о принципиальной возможности подключения указанного объекта к действующим газораспределительным сетям.

Срок подключения (технологического присоединения) к газораспределительным сетям объекта капитального строительства составляет 135 дней с даты заключения договора о подключении (технологическом присоединении) объектов капитального строительства к сети газораспределения.

В целях заключения договора о подключении правообладатель земельного участка вправе в течение трех месяцев обратиться с заявкой о заключении договора о подключении.

Подключение объектов капитального строительства к газораспределительным сетям осуществляется в соответствии с Постановлением Правительства Российской Федерации от 13 сентября 2021г. № 1547 «Об утверждении Правил подключения (технологического присоединения) газоиспользующего оборудования и объектов капитального строительства к сетям газораспределения и о признании утратившими силу некоторых актов Правительства Российской Федерации».

Также сообщаем, что в границах данного земельного участка расположены действующие газораспределительные сети и сооружения на них. Размещение объектов капитального строительства в границах участка возможно при условии соблюдения охранных зон и минимально-допустимых расстояний до объектов системы газораспределения.

**Начальник департамента
технического развития**

Карасева К.С.
414-99-84, доб. 3619

И.В. Андреев





РОССЕТИ
ЛЕНЭНЕРГО

03.06.2022	№	ЛЭ/16-20/873
На № 01-16-11046/22-7-1	от	01.06.2022

Публичное акционерное общество
«Россети Ленэнерго»
197227, г. Санкт-Петербург,
вн. тер. г. муниципальный округ Озеро Долгое,
ул. Ганжелевская, д. 21, литера А
тел. 8 (800) 220-0-220
e-mail: office@lenenergo.ru
www.rosseti-lenenergo.ru
КПП 781401001; ОКТМО 40325000
ИНН 7803002209; ОГРН 1027809170300

Комитет по энергетике и
инженерному обеспечению

**Предварительное заключение о возможности технологического присоединения к
электрическим сетям ПАО «Россети Ленэнерго»**

В ответ на запрос о выдаче предварительного заключения о возможности технологического присоединения мощности 13 кВт по 3-й категории надежности для индивидуального жилищного строительства на земельном участке по адресу: Санкт-Петербург, п. Песочный, Нижняя ул., участок 43 (северо-западнее дома 51, лит. А по Нижней улице), кадастровый номер 78:38:2124701:33, сообщаем следующее:

Технологическое присоединение к электрическим сетям ПАО «Россети Ленэнерго» возможно от источника питания ПС 35 кВ «Дибунь» (ПС 618), открытого для технологического присоединения.

Точка присоединения, сроки выполнения мероприятий по технологическому присоединению объекта, срок действия технических условий, стоимость услуг определяются договором об осуществлении технологического присоединения в соответствии с Правилами технологического присоединения энергопринимающих устройств потребителей электрической энергии, объектов по производству электрической энергии, а также объектов электросетевого хозяйства, принадлежащих сетевым организациям и иным лицам, к электрическим сетям, утвержденными Постановлением Правительства РФ от 27 декабря 2004 г. № 861.

Стоимость услуги по технологическому присоединению определяется в соответствии с размером платы, определяемым на основании решений, утверждаемых уполномоченным государственным органом в области регулирования тарифов на соответствующий финансовый год, действующих на дату заключения договора об осуществлении технологического присоединения.

Для технологического присоединения электроустановок к сетям ПАО «Россети Ленэнерго» предлагаем заявителю направить в адрес ПАО «Россети Ленэнерго» заявку и заключить договор об осуществлении технологического присоединения.

Срок действия настоящего предварительного заключения составляет 1 год с момента его выдачи.

Заместитель директора
по технологическому присоединению -
начальник управления
по технологическому присоединению
по Санкт-Петербургу

В.А. Калинин





ПРАВИТЕЛЬСТВО САНКТ-ПЕТЕРБУРГА

ГОСУДАРСТВЕННОЕ
УНИТАРНОЕ ПРЕДПРИЯТИЕ
«ВОДОКАНАЛ САНКТ-ПЕТЕРБУРГА»
(ГУП «Водоканал Санкт-Петербурга»)

Кавалергардская ул., д. 42, Санкт-Петербург, 191015
Телефон: (812) 305-09-09, факс (812) 274-13-61
Email: office@vodokanal.spb.ru
http://www.vodokanal.spb.ru

ОКПО 03323809 ОГРН 1027809256254
ИНН/КПП 7830000426/784201001

03.06.2022 № *Иср 07126/48*

01-16-11046/22-7-1 01.06.2022

На № _____ от _____

Комитет по энергетике и
инженерному обеспечению
Начальнику Отдела анализа
инженерной обеспеченности
территорий
Рогову В.Н.

Новгородская ул., д. 20, лит. А,
Санкт-Петербург, 191144

**Информация о возможности подключения
(технологического присоединения) планируемого к строительству или
реконструкции объекта капитального строительства к сетям холодного
водоснабжения, водоотведения.**

Объект Объект индивидуального жилищного строительства
Санкт-Петербург, поселок Песочный, улица Нижняя, участок 43 (северо-западнее дома 51,
литера А по Нижней улице)

**Кадастровый номер
земельного участка** 78:38:2124701:33

Водоснабжение

Подача воды питьевого качества из централизованной системы холодного водоснабжения (максимальная подключаемая нагрузка) общим расходом 0,720 м³/час (17,28 м³/сут), в том числе на:

- хозяйственно-бытовые нужды 0,060 м³/час (1,440 м³/сут), а также на нужды пожаротушения (в том числе из резервуаров запаса воды с установкой их на территории земельного участка заказчика в случае необходимости);
- полив территории 0,660 м³/час (15,840 м³/сут), возможна.

Точка подключения на границе земельного участка.

Водоотведение

Сброс бытовых сточных вод (максимальная подключаемая нагрузка) расходом 0,060 м³/час (1,440 м³/сут), а также поверхностных вод с кровли и прилегающей территории и дренажных вод (при наличии), может быть осуществлен самостоятельно в соответствии с требованиями законодательства Российской Федерации.

После реализации Схемы водоснабжения и водоотведения Санкт-Петербурга на период до 2025 года с учетом перспективы до 2030 года сброс бытовых сточных вод (максимальная подключаемая нагрузка) расходом 0,060 м³/час (1,440 м³/сут), в сети канализации возможен.

Точка подключения на границе земельного участка.

Условия

1. Срок подключения объекта капитального строительства к сетям водоснабжения: не более 18 месяцев с даты заключения договора о подключении (технологическом присоединении) к централизованной системе холодного водоснабжения.

2. Срок подключения объекта капитального строительства к сетям водоотведения: не более 18 месяцев с даты заключения договора о подключении (технологическом присоединении) к централизованной системе водоотведения, но не ранее выполнения мероприятий, предусмотренных в соответствии со «Схемой водоснабжения и водоотведения Санкт-Петербурга на период до 2025 года с учетом перспективы до 2030 года», планируемый срок строительства сетей и сооружений для п. Песочный – после 2026 г.

Информация о плате за подключение

Плата за подключение определяется в соответствии с Основами ценообразования в сфере водоснабжения и водоотведения, утвержденными Постановлением Правительства Российской Федерации от 13.05.2013 № 406. Размер платы за подключение рассчитывается на основании тарифов, установленных распоряжением Комитета по тарифам Санкт-Петербурга от 13.12.2021 № 197-р «Об установлении тарифов на подключение (технологическое присоединение) к централизованным системам холодного водоснабжения и водоотведения государственного унитарного предприятия «Водоканал Санкт-Петербурга» на территории Санкт-Петербурга на 2022 год».

Директор Департамента по оформлению
разрешительной документации

Дирекции подключений и обработки
данных об абонентах

А
Т.В. Соцкова