



ПРАВИТЕЛЬСТВО САНКТ-ПЕТЕРБУРГА

КОМИТЕТ ИМУЩЕСТВЕННЫХ ОТНОШЕНИЙ САНКТ-ПЕТЕРБУРГА
РАСПОРЯЖЕНИЕ

28.12.2020

№ 2819-РЗ

О проведении аукциона по продаже земельного участка для индивидуального жилищного строительства по адресу: Российская Федерация, Санкт-Петербург, город Павловск, Звериницкая улица, участок 6

КИО
№ 2819-РЗ
от 28.12.2020



В соответствии с подпунктом 1 пункта 7 статьи 39.18 Земельного кодекса Российской Федерации (далее – ЗК РФ), в связи с поступившими в Комитет имущественных отношений Санкт-Петербурга (далее – Комитет) в порядке, предусмотренном пунктом 4 статьи 39.18 ЗК РФ, заявлениями о намерении участвовать в аукционе по продаже земельного участка в соответствии с извещением Комитета о предоставлении земельного участка для индивидуального жилищного строительства:

1. Провести открытый аукцион по продаже земельного участка для индивидуального жилищного строительства, расположенного на территории Санкт-Петербурга, государственная собственность на который не разграничена, со следующими характеристиками:

адрес земельного участка: Российская Федерация, Санкт-Петербург, город Павловск, Звериницкая улица, участок 6;

кадастровый номер: 78:42:0016301:3027;

площадь: 1637 кв.м;

вид разрешенного использования: для индивидуального жилищного строительства;

категория земель: земли населенных пунктов;

обременения (ограничения прав на земельный участок): единая зона регулирования застройки и хозяйственной деятельности ЗРЗ(42)29 объектов культурного наследия, расположенных за пределами исторически сложившихся центральных районов Санкт-Петербурга, установленная в соответствии Законом Санкт-Петербурга от 24.12.2008 № 820-7 «О границах объединенных зон охраны объектов культурного наследия, расположенных на территории Санкт-Петербурга, режимах использования земель и требованиях к градостроительным регламентам в границах указанных зон» – 1637 кв.м.

2. Установить следующее:

2.1. Начальная цена предмета аукциона: 10 652 736 рублей 41 копейка.

2.2. Шаг аукциона: 106 500 рублей 00 копеек.

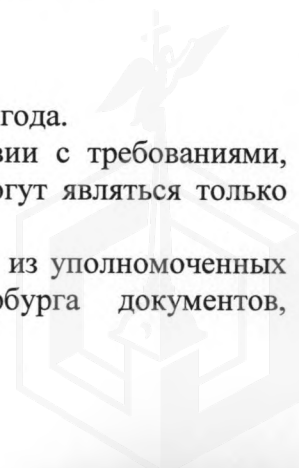
2.3. Размер задатка: 2 131 000 рублей 00 копеек.

2.4. Форма платежа: единовременно.

3. Определить срок проведения аукциона: II – III квартал 2021 года.

4. Участниками аукциона по продаже Участка в соответствии с требованиями, установленными абзацем вторым пункта 10 статьи 39.11 ЗК РФ, могут являться только граждане.

5. В течение 10 рабочих дней после поступления в Комитет из уполномоченных исполнительных органов государственной власти Санкт-Петербурга документов,



необходимых для подготовки извещения о проведении аукциона по продаже Участка, Комитет передает в Санкт-Петербургское государственное казенное учреждение «Имущество Санкт-Петербурга» (далее – Учреждение) комплект документов для проведения указанного аукциона, содержащих сведения, предусмотренные пунктом 21 статьи 39.11 ЗК РФ, а также проект договора купли-продажи Участка согласно пункту 22 статьи 39.11 ЗК РФ.

6. Учреждению после поступления документов в соответствии с пунктом 5 настоящего распоряжения:

6.1. Обеспечить проведение аукциона по продаже Участка в порядке, установленном статьями 39.11, 39.12 ЗК РФ, на условиях, установленных настоящим распоряжением.

6.2. Обеспечить взаимодействие с лицом, признанным победителем аукциона (далее – победитель аукциона), либо иным лицом, с которым договор купли-продажи Участка подлежит заключению в соответствии с пунктами 13, 14 или 20 статьи 39.12 ЗК РФ (далее – иное лицо), в целях заключения от имени Комитета договора купли-продажи Участка, в том числе в десятидневный срок со дня, определенного в соответствии с пунктами 13, 14 или 20 статьи 39.12 ЗК РФ, направить победителю аукциона или иному лицу три экземпляра подписанного проекта договора купли-продажи Участка.

7. Считать настоящее распоряжение решением о проведении аукциона по продаже Участка.

8. Управлению информатизации и автоматизации Комитета в течение 10 рабочих дней обеспечить размещение настоящего распоряжения на официальном сайте Комитета по адресу: www.comtim.spb.ru в информационно-телекоммуникационной сети «Интернет».

9. Контроль за выполнением настоящего распоряжения возложить на заместителя председателя Комитета, координирующего и контролирующего деятельность Управления по работе с инвесторами, начальника Управления информатизации и автоматизации по принадлежности вопросов.

**Заместитель
председателя Комитета**



К.А.Кононевская



И. Федосин



ПРАВИТЕЛЬСТВО САНКТ-ПЕТЕРБУРГА

КОМИТЕТ ИМУЩЕСТВЕННЫХ ОТНОШЕНИЙ САНКТ-ПЕТЕРБУРГА
РАСПОРЯЖЕНИЕ

22. 10. 2021

№ **2505-РЗ**

О внесении изменений в распоряжения
Комитета имущественных отношений Санкт-Петербурга
от 28.12.2020 № 2817-РЗ, от 28.12.2020 № 2818-РЗ,
от 28.12.2020 № 2819-РЗ, от 28.12.2020 № 2820-РЗ,
от 28.12.2020 № 2821-РЗ, от 28.12.2020 № 2827-РЗ,
от 22.01.2021 № 119-РЗ и от 22.01.2021 № 121-РЗ



1. Внести изменение в распоряжение Комитета имущественных отношений Санкт-Петербурга (далее – Комитет) от 28.12.2020 № 2817-РЗ «О проведении аукциона по продаже земельного участка для индивидуального жилищного строительства по адресу: Российская Федерация, Санкт-Петербург, город Павловск, Звериницкая улица, участок 4», изложив пункт 3 распоряжения в следующей редакции:

«**3.** Определить срок проведения аукциона: IV квартал 2021 года – I квартал 2022 года».

2. Внести изменение в распоряжение Комитета от 28.12.2020 № 2818-РЗ «О проведении аукциона по продаже земельного участка для индивидуального жилищного строительства по адресу: Российская Федерация, Санкт-Петербург, город Павловск, Звериницкая улица, участок 5», изложив пункт 3 распоряжения в следующей редакции:

«**3.** Определить срок проведения аукциона: IV квартал 2021 года – I квартал 2022 года».

3. Внести изменение в распоряжение Комитета от 28.12.2020 № 2819-РЗ «О проведении аукциона по продаже земельного участка для индивидуального жилищного строительства по адресу: Российская Федерация, Санкт-Петербург, город Павловск, Звериницкая улица, участок 6», изложив пункт 3 распоряжения в следующей редакции:

«**3.** Определить срок проведения аукциона: IV квартал 2021 года – I квартал 2022 года».

4. Внести изменение в распоряжение Комитета от 28.12.2020 № 2820-РЗ «О проведении аукциона по продаже земельного участка для индивидуального жилищного строительства по адресу: Российская Федерация, Санкт-Петербург, город Павловск, Звериницкая улица, участок 12», изложив пункт 3 распоряжения в следующей редакции:

«**3.** Определить срок проведения аукциона: IV квартал 2021 года – I квартал 2022 года».

5. Внести изменение в распоряжение Комитета от 28.12.2020 № 2821-РЗ «О проведении аукциона по продаже земельного участка для индивидуального жилищного строительства по адресу: Российская Федерация, Санкт-Петербург, город Павловск, Звериницкая улица, участок 15», изложив пункт 3 распоряжения в следующей редакции:

«**3.** Определить срок проведения аукциона: IV квартал 2021 года – I квартал 2022 года».

6. Внести изменение в распоряжение Комитета от 28.12.2020 № 2827-РЗ «О проведении аукциона по продаже земельного участка для индивидуального жилищного

строительства по адресу: Российская Федерация, Санкт-Петербург, город Павловск, Звериницкая улица, участок 8», изложив пункт 3 распоряжения в следующей редакции:

«3. Определить срок проведения аукциона: IV квартал 2021 года – I квартал 2022 года».

7. Внести изменение в распоряжение Комитета от 22.01.2021 № 119-РЗ «О проведении аукциона по продаже земельного участка для индивидуального жилищного строительства по адресу: Российская Федерация, Санкт-Петербург, город Павловск, Звериницкая улица, участок 7», изложив пункт 3 распоряжения в следующей редакции:

«3. Определить срок проведения аукциона: IV квартал 2021 года – I квартал 2022 года».

8. Внести изменение в распоряжение Комитета от 22.01.2021 № 121-РЗ «О проведении аукциона по продаже земельного участка для индивидуального жилищного строительства по адресу: Российская Федерация, Санкт-Петербург, город Павловск, Звериницкая улица, участок 11», изложив пункт 3 распоряжения в следующей редакции:

«3. Определить срок проведения аукциона: IV квартал 2021 года – I квартал 2022 года».

9. Управлению информатизации и автоматизации Комитета в течение 10 рабочих дней обеспечить размещение настоящего распоряжения на официальном сайте Комитета по адресу: www.comtim.spb.ru в информационно-телекоммуникационной сети «Интернет».

10. Контроль за выполнением настоящего распоряжения возложить на заместителя председателя Комитета, координирующего и контролирующего деятельность Управления по работе с инвесторами, начальника Управления информатизации и автоматизации по принадлежности вопросов.

**Заместитель
председателя Комитета**



К.А.Кононевская





ПРАВИТЕЛЬСТВО САНКТ-ПЕТЕРБУРГА

КОМИТЕТ ИМУЩЕСТВЕННЫХ ОТНОШЕНИЙ САНКТ-ПЕТЕРБУРГА

РАСПОРЯЖЕНИЕ

ОКУД

- 8. 04. 2022

№ **7 2 0 -РЗ**



О внесении изменений в распоряжения
Комитета имущественных отношений Санкт-Петербурга
от 28.12.2020 № 2817-РЗ, от 28.12.2020 № 2818-РЗ,
от 28.12.2020 № 2819-РЗ, от 28.12.2020 № 2820-РЗ,
от 28.12.2020 № 2821-РЗ, от 28.12.2020 № 2827-РЗ,
от 22.01.2021 № 119-РЗ и от 22.01.2021 № 121-РЗ

1. Внести изменение в распоряжение Комитета имущественных отношений Санкт-Петербурга (далее - Комитет) от 28.12.2020 № 2817-РЗ «О проведении аукциона по продаже земельного участка для индивидуального жилищного строительства по адресу: Российская Федерация, Санкт-Петербург, город Павловск, Звериницкая улица, участок 4», изложив пункт 3 распоряжения в следующей редакции:

«3. Определить срок проведения аукциона: II - III квартал 2022 года».

2. Внести изменение в распоряжение Комитета от 28.12.2020 № 2818-РЗ «О проведении аукциона по продаже земельного участка для индивидуального жилищного строительства по адресу: Российская Федерация, Санкт-Петербург, город Павловск, Звериницкая улица, участок 5», изложив пункт 3 распоряжения в следующей редакции:

«3. Определить срок проведения аукциона: II - III квартал 2022 года».

3. Внести изменение в распоряжение Комитета от 28.12.2020 № 2819-РЗ «О проведении аукциона по продаже земельного участка для индивидуального жилищного строительства по адресу: Российская Федерация, Санкт-Петербург, город Павловск, Звериницкая улица, участок 6», изложив пункт 3 распоряжения в следующей редакции:

«3. Определить срок проведения аукциона: II - III квартал 2022 года».

4. Внести изменение в распоряжение Комитета от 28.12.2020 № 2820-РЗ «О проведении аукциона по продаже земельного участка для индивидуального жилищного строительства по адресу: Российская Федерация, Санкт-Петербург, город Павловск, Звериницкая улица, участок 12», изложив пункт 3 распоряжения в следующей редакции:

«3. Определить срок проведения аукциона: II - III квартал 2022 года».

5. Внести изменение в распоряжение Комитета от 28.12.2020 № 2821-РЗ «О проведении аукциона по продаже земельного участка для индивидуального жилищного строительства по адресу: Российская Федерация, Санкт-Петербург, город Павловск, Звериницкая улица, участок 15», изложив пункт 3 распоряжения в следующей редакции:

«3. Определить срок проведения аукциона: II - III квартал 2022 года».

6. Внести изменение в распоряжение Комитета от 28.12.2020 № 2827-РЗ «О проведении аукциона по продаже земельного участка для индивидуального жилищного

строительства по адресу: Российская Федерация, Санкт-Петербург, город Павловск, Звериницкая улица, участок 8», изложив пункт 3 распоряжения в следующей редакции:

«3. Определить срок проведения аукциона: II - III квартал 2022 года».

7. Внести изменение в распоряжение Комитета от 22.01.2021 № 119-РЗ «О проведении аукциона по продаже земельного участка для индивидуального жилищного строительства по адресу: Российская Федерация, Санкт-Петербург, город Павловск, Звериницкая улица, участок 7», изложив пункт 3 распоряжения в следующей редакции:

«3. Определить срок проведения аукциона: II - III квартал 2022 года».

8. Внести изменение в распоряжение Комитета от 22.01.2021 № 121-РЗ «О проведении аукциона по продаже земельного участка для индивидуального жилищного строительства по адресу: Российская Федерация, Санкт-Петербург, город Павловск, Звериницкая улица, участок 11», изложив пункт 3 распоряжения в следующей редакции:

«3. Определить срок проведения аукциона: II - III квартал 2022 года».

9. Управлению информатизации и автоматизации Комитета в течение 10 рабочих дней обеспечить размещение настоящего распоряжения на официальном сайте Комитета по адресу: www.comtim.spb.ru в информационно-телекоммуникационной сети «Интернет».

10. Контроль за выполнением настоящего распоряжения возложить на заместителя председателя Комитета, координирующего и контролирующего деятельность Управления землеустройства и обеспечения кадастровых работ, начальника Управления информатизации и автоматизации по принадлежности вопросов.

Заместитель
председателя Комитета



К.А.Кононевская



Выписка из Единого государственного реестра недвижимости об объекте недвижимости
Сведения о характеристиках объекта недвижимости

На основании запроса от 24.12.2020 г., поступившего на рассмотрение 24.12.2020 г., сообщаем, что согласно записям Единого государственного реестра недвижимости:

Земельный участок			
(вид объекта недвижимости)			
Лист № ___ Раздела 1	Всего листов раздела 1 : ___	Всего разделов: ___	Всего листов выписки: ___
24.12.2020 № 99/2020/367910175			
Кадастровый номер:		78:42:0016301:3027	

Номер кадастрового квартала:	78:42:0016301
Дата присвоения кадастрового номера:	26.10.2018
Ранее присвоенный государственный учетный номер:	данные отсутствуют
Адрес:	Российская Федерация, Санкт-Петербург, город Павловск, Звериницкая улица, участок 6
Площадь:	1637 +/- 14кв. м
Кадастровая стоимость, руб.:	10652736.41
Кадастровые номера расположенных в пределах земельного участка объектов недвижимости:	данные отсутствуют
Кадастровые номера объектов недвижимости, из которых образован объект недвижимости:	данные отсутствуют
Кадастровые номера образованных объектов недвижимости:	данные отсутствуют
Сведения о включении объекта недвижимости в состав предприятия как имущественного комплекса:	

Государственный регистратор		ФГИС ЕГРН
полное наименование должности	подпись	инициалы, фамилия

М.П.



Выписка из Единого государственного реестра недвижимости об объекте недвижимости
Сведения о характеристиках объекта недвижимости

Земельный участок			
(вид объекта недвижимости)			
Лист № ___ Раздела 1	Всего листов раздела 1 : ___	Всего разделов: ___	Всего листов выписки: ___
24.12.2020 № 99/2020/367910175			
Кадастровый номер:		78:42:0016301:3027	

Категория земель:	Земли населённых пунктов
Виды разрешенного использования:	для индивидуального жилищного строительства
Сведения о кадастровом инженере:	Пехтерева Алина Владимировна №78-10-0065, ООО "ЛКМ"
Сведения о лесах, водных объектах и об иных природных объектах, расположенных в пределах земельного участка:	данные отсутствуют
Сведения о том, что земельный участок полностью или частично расположен в границах зоны с особыми условиями использования территории или территории объекта культурного наследия	данные отсутствуют
Сведения о том, что земельный участок расположен в границах особой экономической зоны, территории опережающего социально-экономического развития, зоны территориального развития в Российской Федерации, игровой зоны:	данные отсутствуют
Сведения о том, что земельный участок расположен в границах особо охраняемой природной территории, охотничьих угодий, лесничеств, лесопарков:	данные отсутствуют
Сведения о результатах проведения государственного земельного надзора:	данные отсутствуют
Сведения о расположении земельного участка в границах территории, в отношении которой утвержден проект межевания территории:	данные отсутствуют

Государственный регистратор		ФГИС ЕГРН
полное наименование должности	подпись	инициалы, фамилия

М.П.



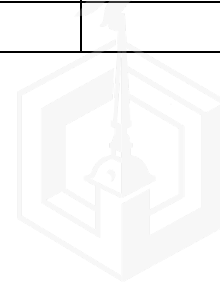
Выписка из Единого государственного реестра недвижимости об объекте недвижимости
Сведения о характеристиках объекта недвижимости

Земельный участок			
<small>(вид объекта недвижимости)</small>			
Лист № ___ Раздела 1	Всего листов раздела 1 : ___	Всего разделов: ___	Всего листов выписки: ___
24.12.2020 № 99/2020/367910175			
Кадастровый номер:		78:42:0016301:3027	

Условный номер земельного участка:	данные отсутствуют
Сведения о принятии акта и (или) заключении договора, предусматривающих предоставление в соответствии с земельным законодательством исполнительным органом государственной власти или органом местного самоуправления находящегося в государственной или муниципальной собственности земельного участка для строительства наемного дома социального использования или наемного дома коммерческого использования:	данные отсутствуют
Сведения о том, что земельный участок или земельные участки образованы на основании решения об изъятии земельного участка и (или) расположенного на нем объекта недвижимости для государственных или муниципальных нужд:	данные отсутствуют
Сведения о том, что земельный участок образован из земель или земельного участка, государственная собственность на которые не разграничена:	данные отсутствуют
Сведения о наличии земельного спора о местоположении границ земельных участков:	данные отсутствуют
Статус записи об объекте недвижимости:	Сведения об объекте недвижимости имеют статус "актуальные"
Особые отметки:	Для данного земельного участка обеспечен доступ посредством земельного участка (земельных участков) с кадастровым номером (кадастровыми номерами) 78:42:0016301:3026. Сведения необходимые для заполнения раздела 2 отсутствуют.
Получатель выписки:	КОМИТЕТ ИМУЩЕСТВЕННЫХ ОТНОШЕНИЙ САНКТ-ПЕТЕРБУРГА

Государственный регистратор		ФГИС ЕГРН
полное наименование должности	подпись	инициалы, фамилия

М.П.



Выписка из Единого государственного реестра недвижимости об объекте недвижимости
Описание местоположения земельного участка

Земельный участок			
(вид объекта недвижимости)			
Лист № __ Раздела <u>3</u>	Всего листов раздела <u>3</u> : __	Всего разделов: __	Всего листов выписки: __
24.12.2020 № 99/2020/367910175			
Кадастровый номер:		78:42:0016301:3027	

План (чертеж, схема) земельного участка			
			
Масштаб 1: данные отсутствуют	Условные обозначения:		

Государственный регистратор		ФГИС ЕГРН
полное наименование должности	подпись	инициалы, фамилия

М.П.



Выписка из Единого государственного реестра недвижимости об объекте недвижимости
Описание местоположения земельного участка

Земельный участок			
<small>(вид объекта недвижимости)</small>			
Лист № __ Раздела 3.1	Всего листов раздела 3.1 : __	Всего разделов: __	Всего листов выписки: __
24.12.2020 № 99/2020/367910175			
Кадастровый номер:		78:42:0016301:3027	

Описание местоположения границ земельного участка							
Номер п/п	Номер точки		Дирекционный угол	Горизонтальное проложение, м	Описание закрепления на местности	Кадастровые номера смежных участков	Сведения об адресах правообладателей смежных земельных участков
	начальная	конечная					
1	2	3	4	5	6	7	8
1	1	2	данные отсутствуют	данные отсутствуют	данные отсутствуют	данные отсутствуют	данные отсутствуют
2	2	3	данные отсутствуют	данные отсутствуют	данные отсутствуют	данные отсутствуют	данные отсутствуют
3	3	4	данные отсутствуют	данные отсутствуют	данные отсутствуют	данные отсутствуют	данные отсутствуют
4	4	5	данные отсутствуют	данные отсутствуют	данные отсутствуют	данные отсутствуют	данные отсутствуют
5	5	1	данные отсутствуют	данные отсутствуют	данные отсутствуют	данные отсутствуют	данные отсутствуют

Государственный регистратор		ФГИС ЕГРН
полное наименование должности	подпись	инициалы, фамилия

М.П.



Выписка из Единого государственного реестра недвижимости об объекте недвижимости
Описание местоположения земельного участка

Земельный участок			
<small>(вид объекта недвижимости)</small>			
Лист № __ Раздела 3.2	Всего листов раздела 3.2 : __	Всего разделов: __	Всего листов выписки: __
24.12.2020 № 99/2020/367910175			
Кадастровый номер:		78:42:0016301:3027	

Сведения о характерных точках границы земельного участка				
Система координат: мск 64				
Зона №				
Номер точки	Координаты		Описание закрепления на местности	Средняя квадратическая погрешность определения координат характерных точек границ земельного участка, м
	X	Y		
1	2	3	4	5
1	65732.52	122916.12	данные отсутствуют	0.1
2	65732.81	122918.02	данные отсутствуют	0.1
3	65738.54	122958.4	данные отсутствуют	0.1
4	65701.18	122964.17	данные отсутствуют	0.1
5	65695.01	122920.72	данные отсутствуют	0.1

Государственный регистратор		ФГИС ЕГРН
полное наименование должности	подпись	инициалы, фамилия

М.П.



Выписка из Единого государственного реестра недвижимости об объекте недвижимости
Сведения о частях земельного участка

Земельный участок			
(вид объекта недвижимости)			
Лист № __ Раздела 4	Всего листов раздела 4 : __	Всего разделов: __	Всего листов выписки: __
24.12.2020 № 99/2020/367910175			
Кадастровый номер:		78:42:0016301:3027	

План (чертеж, схема) части земельного участка		Учетный номер части: 78:42:0016301:3027/1	
			
Масштаб 1: данные отсутствуют	Условные обозначения:		

Государственный регистратор		ФГИС ЕГРН
полное наименование должности	подпись	инициалы, фамилия

М.П.



Выписка из Единого государственного реестра недвижимости об объекте недвижимости
Сведения о частях земельного участка

Земельный участок			
<small>(вид объекта недвижимости)</small>			
Лист № __ Раздела 4.1	Всего листов раздела 4.1 : __	Всего разделов: __	Всего листов выписки: __
24.12.2020 № 99/2020/367910175			
Кадастровый номер:		78:42:0016301:3027	

Учетный номер части	Площадь (м ²)	Содержание ограничения в использовании или ограничения права на объект недвижимости или обременения объекта недвижимости
1	2	3
данные отсутствуют	весь	Иные ограничения (обременения) прав

Государственный регистратор		ФГИС ЕГРН
полное наименование должности	подпись	инициалы, фамилия

М.П.



Выписка из Единого государственного реестра недвижимости об объекте недвижимости
Сведения о частях земельного участка

Земельный участок			
<small>(вид объекта недвижимости)</small>			
Лист № __ Раздела 4.2	Всего листов раздела 4.2 : __	Всего разделов: __	Всего листов выписки: __
24.12.2020 № 99/2020/367910175			
Кадастровый номер:		78:42:0016301:3027	

Сведения о характерных точках границы части (частей) земельного участка				
Учетный номер части: 1				
Система координат: мск 64				
Зона №				
Номер точки	Координаты, м		Описание закрепления на местности	Средняя квадратическая погрешность определения координат характерных точек границы части земельного участка, м
	X	Y		
1	2	3	4	5
1	65732.52	122916.12	данные отсутствуют	0.1
2	65732.81	122918.02	данные отсутствуют	0.1
3	65738.54	122958.4	данные отсутствуют	0.1
4	65701.18	122964.17	данные отсутствуют	0.1
5	65695.01	122920.72	данные отсутствуют	0.1

Государственный регистратор		ФГИС ЕГРН
полное наименование должности	подпись	инициалы, фамилия

М.П.



1. Функциональная зона в соответствии с Законом Санкт-Петербурга от 21.12.2005 № 728-99 «О Генеральном плане Санкт-Петербурга»:

1ЖД – Зона застройки односемейными (индивидуальными) жилыми домами (отдельно стоящими и/или блокированными), коллективных садоводств с включением объектов общественно-деловой застройки и инженерной инфраструктуры, связанных с обслуживанием данной зоны.

2. Территориальная зона в соответствии постановлением Правительства Санкт-Петербурга от 21.06.2016 № 524 «О Правилах землепользования и застройки Санкт-Петербурга»:

Т1Ж2-2 – жилая зона индивидуальных отдельно стоящих жилых домов с участками не менее 1200 квадратных метров с включением объектов социально-культурного и коммунально-бытового назначения, связанных с проживанием граждан, а также объектов инженерной инфраструктуры.

3. Объединенные зоны охраны объектов культурного наследия в соответствии с Законом Санкт-Петербурга от 24.12.2008 № 820-7 «О границах объединенных зон охраны объектов культурного наследия, расположенных на территории Санкт-Петербурга, режимах использования земель и требованиях к градостроительным регламентам в границах указанных зон»

Земельный участок расположен в границах объединенных зон охраны объектов культурного наследия (ЗРЗ(42)29).

4. Градостроительная документация по планировке территории:

Проект планировки и межевания утвержден постановлением Правительства Санкт-Петербурга от 12.04.2016 № 268 «Об утверждении проекта планировки с проектом межевания территории, ограниченной Колхозной ул., Звериницкой ул., Главной ул., административной границей с Ленинградской областью, в Пушкинском районе» (далее – ППТ и ПМ).

В соответствии с утвержденной градостроительной документацией земельный участок учтен как образуемый (ОЗУ-6) под размещение жилого дома.

5. Предельные параметры разрешенного строительства объекта капитального строительства в отношении земельного участка либо их отсутствие:

Параметры планируемого к размещению объекта капитального строительства в соответствии с утвержденными материалами ППТ и ПМ:

- максимальная площадь объекта капитального строительства – 450 кв.м;
- максимальная высота объекта капитального строительства – 15 м.





ПРАВИТЕЛЬСТВО САНКТ-ПЕТЕРБУРГА
КОМИТЕТ ПО КОНТРОЛЮ ЗА ИМУЩЕСТВОМ
САНКТ-ПЕТЕРБУРГА

АКТ
обследования земельного участка

Санкт-Петербург

11 марта 2021 года

Обследование начато в: «10» час. «30» мин.

Обследование окончено в: «10» час. «40» мин.

На основании приказа Комитета по контролю за имуществом Санкт-Петербурга от 11 марта 2021 года № 1983-по сотрудниками Комитета по контролю за имуществом Санкт-Петербурга:

специалистом 1-й категории отдела земельного контроля Управления контроля использования имущества южных районов Санкт-Петербурга Гетманским Я.Н;

специалистом 1-й категории отдела земельного контроля Управления контроля использования имущества южных районов Санкт-Петербурга Касторским Ю.А

в присутствии: _____
проведено обследование земельного участка, расположенного по адресу: Санкт-Петербург, город Павловск, Звериницкая улица, участок 6 (далее – Участок).

Кадастровый номер Участка (при наличии): 78:42:0016301:3027

Вид разрешенного использования Участка: для индивидуального жилищного строительства

Площадь Участка (кв.м): 1637

Реестровый номер Участка (при наличии): отсутствует

Основание пользования (при наличии): отсутствует

В ходе обследования проводилось: осмотр, фотофиксация, контрольные замеры

В результате проведения обследования установлено:

Подключение к сетям инженерного обеспечения (при наличии):

электроснабжения

(указывается основание подключения (при наличии))**

водоснабжения/водоотведения

(указывается основание подключения (при наличии))**

газоснабжения

(указывается основание подключения(при наличии))**

теплоснабжения

(указывается основание подключения(при наличии))**

Применение контрольно-кассовой техники на объекте (ах), расположенных на Участке:

применяется

не применяется

_____ Е _____

Участок представляет собой территорию, покрытую густой древесно-кустарниковой растительностью, расположенную южнее индивидуального жилого дома по адресу: Санкт-Петербург, город Павловск, Пограничная Федоровская дорога, дом 57, литера А. Участок не огорожен. Доступ на Участок не ограничен, обеспечен. Хозяйственная деятельность на Участке не осуществляется.

По сведениям Региональной геоинформационной системы, содержащей сведения об объектах недвижимости и объектах землеустройства, «Геоинформационная система Санкт-Петербурга», Участок сформирован в соответствии с требованиями действующего законодательства. Участку присвоен адрес: Санкт-Петербург, город Павловск, Звериницкая улица, участок 6, (участок 6 согласно проекту планировки с проектом межевания территории, ограниченной Колхозной улицей, Звериницкой улицей, Главной улицей, административной границей с Ленинградской областью, в Пушкинском районе).

По информации, содержащейся в базах данных Комитета имущественных отношений Санкт-Петербурга ИТС «Кадестр-2», ИТС «Аренда», ИТС «Реестр», сведения о зарегистрированных вещных правах или обременениях правами третьих лиц в отношении Участка отсутствуют.

Выявленные нарушения:

Самовольно размещенных элементов благоустройства не выявлено.

Во время обследования велась фотофиксация беспилотным воздушным судном DJI Mavic Pro Fly more Combo Platinum (номер 3401175). Расчет площади осуществлялся в соответствии с проведенными линейными промерами лазерным дальномером Bosch GLM 100 C Professional (заводской номер 705140581).

Приложение: фототаблица.

Специалист 1-й категории

(должность лица, проводившего обследование)

(подпись)

/ Гетманский Я.Н. /
(фамилия, имя, отчество)

Специалист 1-й категории

(должность лица, проводившего обследование)

(подпись)

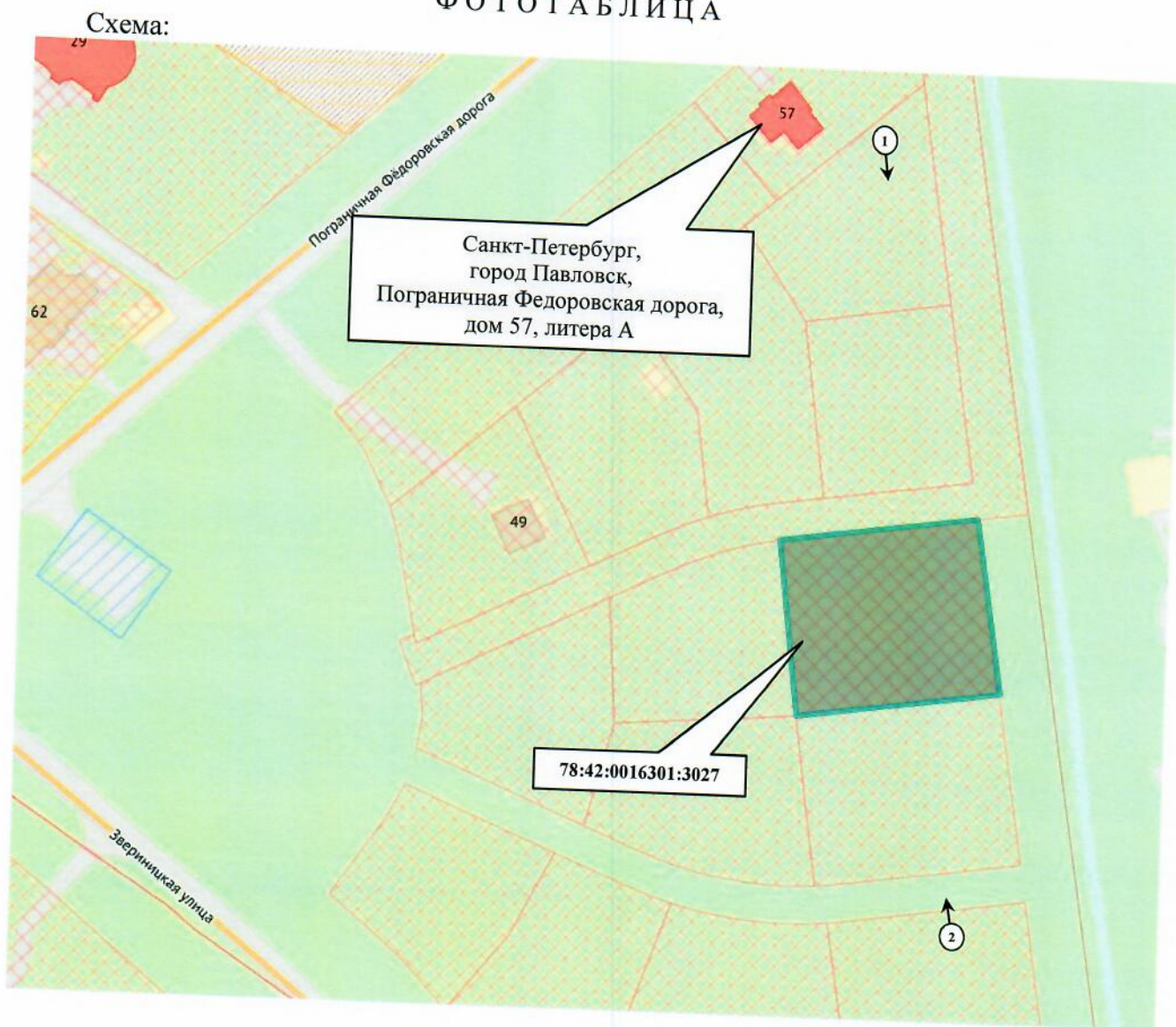
/ Касторский Ю.А. /
(фамилия, имя, отчество)

Копия акта получена _____



Приложение к Акту обследования от 11 марта 2021 года
в соответствии с Приказом 1983-по от 11 марта 2021 года
Адрес: Санкт-Петербург, город Павловск, Звериницкая
улица, участок 6

ФОТОТАБЛИЦА

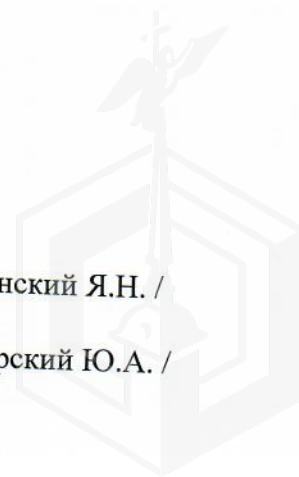



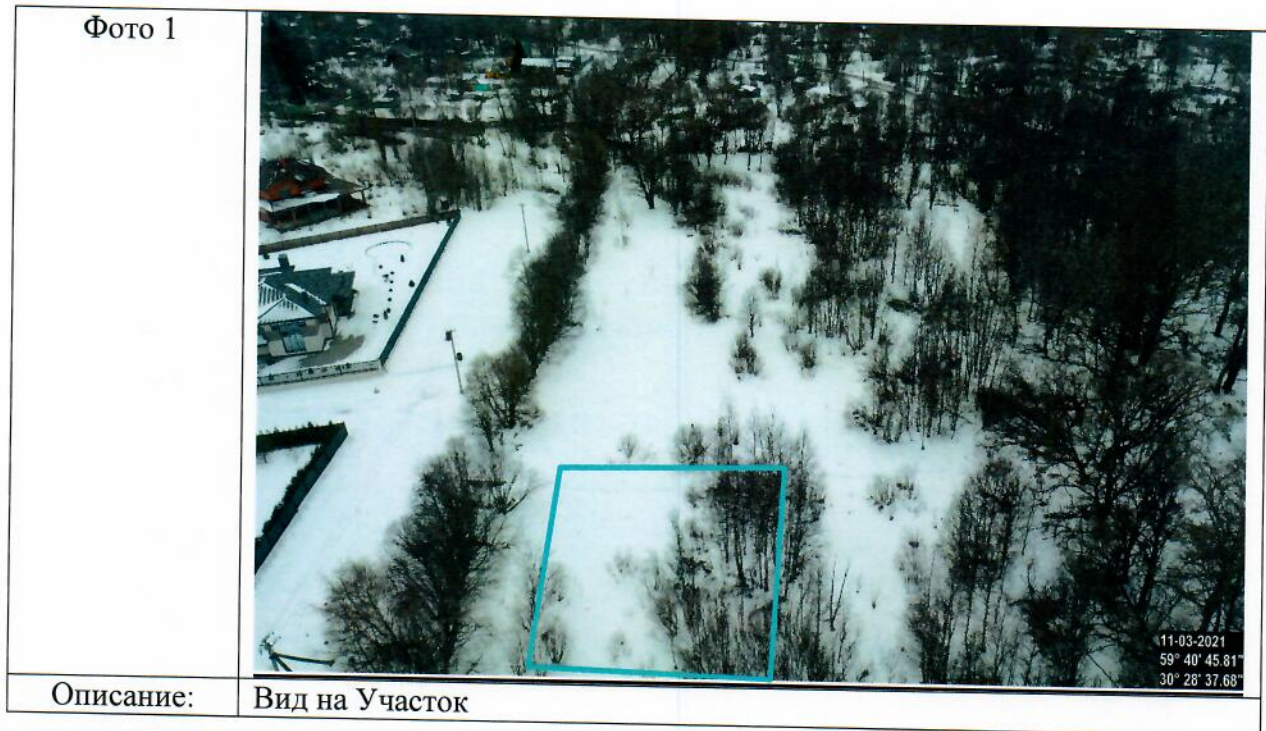
Условные обозначения:

	- номер фото и направление съемки
	- Участок


Ответственные за проведение обследования:


 / Гетманский Я.Н. /
/ Касторский Ю.А. /





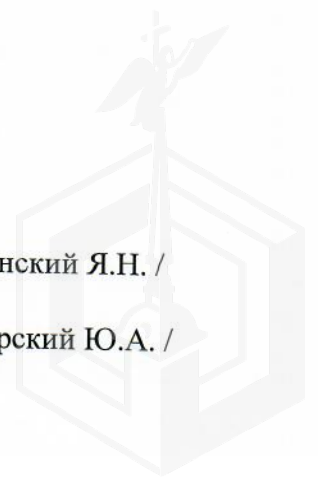
Ответственные за проведение обследования:





/ Гетманский Я.Н. /

/ Касторский Ю.А. /





ПРАВИТЕЛЬСТВО САНКТ-ПЕТЕРБУРГА


**КОМИТЕТ ПО ЭНЕРГЕТИКЕ
И ИНЖЕНЕРНОМУ ОБЕСПЕЧЕНИЮ**

Новгородская ул., д. 20, литера А, Санкт-Петербург, 191144
Тел. (812) 576-58-01
E-mail: kenerg@keio.gov.spb.ru
http://www.gov.spb.ru

25.02.2021 № 01-16-3275/21-0-2

На № _____ от _____

КЭИО
№ 01-16-3275/21-0-2
от 25.02.2021



**Начальнику Управления
по работе с инвесторами
Комитета имущественных
отношений Санкт-Петербурга**

Щукиной И.В.

ЗАКЛЮЧЕНИЕ на инженерное обеспечение
результата инвестирования (технические условия)

Комитет по энергетике и инженерному обеспечению в дополнение к исх. от 18.02.2021 № № 01-16-3275/21-0-1 сообщает условия инженерного обеспечения объекта индивидуального жилищного строительства на земельном участке по адресу: Российская Федерация, Санкт-Петербург, город Павловск, Звериницкая улица, участок 6, кадастровый номер 78:42:0016301:3027.

Теплоснабжение – 0,04 Гкал/час, возможность подключения к сетям централизованного теплоснабжения отсутствует. Теплоснабжение может быть обеспечено застройщиком, срок подключения в пределах срока строительства объекта.

Газоснабжение – 6,2 м³/час, срок подключения – 244 дня с даты заключения договора о подключении (технические условия ООО «ПетербургГаз» от 24.02.2021 № 03-04/10-1280), информация о плате за технологическое присоединение – в соответствии с распоряжением Комитета по тарифам Санкт-Петербурга на момент заключения договора о подключении. Порядок подключения (технологического присоединения) к сетям газоснабжения определен постановлением Правительства Российской Федерации от 30.12.2013 № 1314.

Электроснабжение – 13,0 кВт. Срок присоединения – определяется договором на технологическое присоединение (исх. ПАО «Россети Ленэнерго» от 24.02.2021 № ЛЭ/16-20/449). Информация о плате за технологическое присоединение – в соответствии с распоряжением Комитета по тарифам Санкт-Петербурга на момент заключения договора на технологическое присоединение. Порядок технологического присоединения к электрическим сетям утвержден постановлением Правительства Российской Федерации от 27.12.2004 № 861.

Водоснабжение – 0,72 м³/час, водоотведение хоз.-быт. – 0,06 м³/час, срок подключения – 18 месяцев с даты заключения договора о подключении, после выполнения мероприятий, предусмотренных в соответствии со «Схемой водоснабжения и водоотведения Санкт-Петербурга на период до 2025 года с учетом перспективы до 2030 года», планируемый срок строительства сетей и сооружений для города Павловска – после 2022 года (технические условия ГУП «Водоканал Санкт-Петербурга» от 25.02.2021 № исх-02600/48). Информация о плате за подключение – в соответствии с распоряжением Комитета по тарифам

Санкт-Петербурга от 16.12.2020 № 251-р, срок действия по 31.12.2021. Порядок подключения к централизованным системам холодного водоснабжения и (или) водоотведения утвержден постановлением Правительства Российской Федерации от 29.07.2013 № 644.

Водоотведение хоз.-быт. – 0,06 м³/час, поверхностные сточные воды – 19,0 м³/час может быть обеспечено застройщиком самостоятельно. Возможность устройства застройщиком локальных очистных сооружений сточных вод определить проектом и согласовать в установленном порядке с органами Госконтроля (технические условия ГУП «Водоканал Санкт-Петербурга» от 25.02.2021 № исх-02600/48). Срок подключения в пределах срока строительства объекта.

После определения правообладателя земельного участка – правообладателю земельного участка заключить в установленном порядке договоры о подключении (технологическом присоединении) с соответствующими организациями и получить технические условия.

При строительстве объекта обеспечить охранные зоны объектов инженерной инфраструктуры либо, в случае необходимости, предусмотреть их вынос за счет средств застройщика.

Технические условия подключения к сетям инженерно-технического обеспечения, использованные при подготовке данного заключения, предусматривают предельную свободную мощность существующих сетей (пропускную способность сетей инженерно-технического обеспечения, обеспечивающих передачу необходимого объема ресурса, и (или) резерва мощности по его производству на головных источниках инженерного обеспечения) (пункт 21 статьи 39.11 Земельного кодекса Российской Федерации).

Срок действия технических условий - 3 года (при выполнении пункта 7 статьи 48 Градостроительного кодекса Российской Федерации).

Председатель Комитета

А.С.Бондарчук





ПРАВИТЕЛЬСТВО САНКТ-ПЕТЕРБУРГА

Комитет по энергетике и инженерному обеспечению

Государственное унитарное предприятие «Топливо-энергетический комплекс Санкт-Петербурга» (ГУП «ТЭК СПб»)

ул. Малая Морская, д. 12, литер А, Санкт-Петербург, 190000, Россия, тел.: (812) 312-58-22, факс: (812) 314-53-54

e-mail: info@gptek.spb.ru, www.gptek.spb.ru

ОКПО 03323755, ОГРН 1027810310274, ИНН/КПП 7830001028/783801001

20 Фев 2021 №40-1317941 2651(6)

На №01-16-3275/21-8-1 от 18.02.2021

О теплоснабжении объекта

Начальнику ОАИОТ
Комитета по энергетике и
инженерному обеспечению
Рогову В.Н.

Уважаемый Владимир Николаевич!

Рассмотрев Ваш запрос №01-16-3275/21-8-1 от 18.02.2021г., уведомляю об отказе в выдаче технических условий подключения объекта индивидуального жилищного строительства на земельном участке по адресу: Санкт-Петербург, город Павловск, Звериницкая улица, участок 6, кадастровый номер 78:42:0016301:3027 к тепловым сетям ГУП «ТЭК СПб».

Причина отказа: в указанном районе отсутствуют тепловые сети источников тепла ГУП «ТЭК СПб».

Директор
по перспективному развитию

М.М. Комасов

Бесплатно Е.В. 601 92 54



Государственное унитарное предприятие «Топливо-энергетический комплекс Санкт-Петербурга»





ГАЗОРАСПРЕДЕЛИТЕЛЬНАЯ
ОРГАНИЗАЦИЯ

ПЕТЕРБУРГГАЗ

Общество с ограниченной ответственностью

ул. Гороховая, д. 63/2, лит. А, Санкт-Петербург, 191180

Тел. (812) 335-59-44 Факс 458-54-19

E-mail: peterburggaz@pgaz.spb.ru

http: www.peterburggaz.spb.ru

ОГРН 1047833005406

ИНН 7838017541 КПП 783450001

**Комитет по энергетике и
инженерному обеспечению
Санкт-Петербурга**

24.02.2021 № 03-04/10-1280

на № 01-16-3275/21-8-1 от 18.02.2021


ТЕХНИЧЕСКИЕ УСЛОВИЯ

на подключение (технологическое присоединение) объектов
капитального строительства к сетям газораспределения

(при предварительной выдаче технических условий)

1. ООО «ПетербургГаз».
2. Комитет по энергетике и инженерному обеспечению Санкт-Петербурга.
3. Объект капитального строительства: индивидуальный жилой дом, расположенный (проектируемый) по адресу: Санкт-Петербург, город Павловск, Звериницкая улица, участок 6, кадастровый №78:42:0016301:3027, с максимальной нагрузкой (часовым расходом газа) 6,2 куб. метров в час.
4. Срок подключения (технологического присоединения) к сетям газораспределения объекта капитального строительства 244 дня с даты заключения договора о подключении (технологическом присоединении) объектов капитального строительства к сети газораспределения.
5. Срок действия настоящих технических условий составляет 70 раб. дн.

Исполнитель


(подпись)

Карасева К.С.

(фамилия, имя, отчество
исполнителя)

**Начальник департамента
технического развития**


И.В. Андреев





24.02.2021

№

ЛЭ/16-20/449

На № 01-16-3275/21-8-1 от

18.02.2021

Публичное акционерное общество
«Россети Ленэнерго»
196247, г. Санкт-Петербург, пл. Конституции, д. 1
тел. 8 (800) 220-0-220, факс: 8 (812) 494-32-54
e-mail: office@lenenergo.ru
www.lenenergo.ru

Комитет по энергетике и
инженерному обеспечению

Предварительное заключение о возможности технологического присоединения к
электрическим сетям ПАО «Россети Ленэнерго»

В ответ на запрос о выдаче предварительного заключения о возможности технологического присоединения мощности 13 кВт по 3-й категории надежности для электроснабжения объекта индивидуального жилищного строительства, планируемого к строительству на земельном участке по адресу: Санкт-Петербург, Павловск, Звериницкая улица, участок 6, кадастровый номер: 78:42:0016301:3027, сообщаю следующее.

Технологическое присоединение к электрическим сетям ПАО «Россети Ленэнерго» возможно от источника питания ПС-521 «Павловск», открытого для технологического присоединения.

Точка присоединения, сроки выполнения мероприятий по технологическому присоединению объекта, срок действия технических условий, стоимость услуг определяются договором об осуществлении технологического присоединения в соответствии с Правилами технологического присоединения энергопринимающих устройств потребителей электрической энергии, объектов по производству электрической энергии, а также объектов электросетевого хозяйства, принадлежащих сетевым организациям и иным лицам, к электрическим сетям, утвержденными Постановлением Правительства РФ от 27 декабря 2004 г. № 861.

Стоимость услуги по технологическому присоединению определяется в соответствии с размером платы, определяемым на основании решений, утверждаемых уполномоченным государственным органом в области регулирования тарифов на соответствующий финансовый год, действующих на дату заключения договора об осуществлении технологического присоединения.

Для технологического присоединения электроустановок к сетям ПАО «Россети Ленэнерго» предлагаем заявителю направить в адрес ПАО «Россети Ленэнерго» заявку и заключить договор об осуществлении технологического присоединения.

Срок действия настоящего предварительного заключения составляет 1 год с момента его выдачи.

Заместитель директора
по технологическому присоединению -
начальник управления
по технологическому присоединению
по Санкт-Петербургу


В.А. Калинин

вх. ЛЭ/16-20/151 от 18.02.2021
Исп. Курбанов С.З./ Гребенщикова К.А.
ЕССК 73323 от 18.02.2021
8-800-220-02-20



ПРАВИТЕЛЬСТВО САНКТ-ПЕТЕРБУРГА
ГОСУДАРСТВЕННОЕ
УНИТАРНОЕ ПРЕДПРИЯТИЕ
«ВОДОКАНАЛ САНКТ-ПЕТЕРБУРГА»
(ГУП «Волоканал Санкт-Петербурга»)

15.05.2021 № 108-02600/48

Комитет по энергетике и инженерному обеспечению
Начальнику Отдела анализа инженерной
обеспеченности территорий

Рогову В.Н.

Новгородская ул., д. 20, лит. А,
Санкт-Петербург, 191124

Технические условия

подключения объекта капитального строительства к сетям инженерно-технического обеспечения

Основание	Запрос от 18.02.2021 № 01-16-3275/21-8-1
Причина обращения	Новое строительство
Объект	Индивидуальное жилищное строительство Российская Федерация, Санкт-Петербург, город Павловск, Звериницкая улица, участок 6
Кадастровый номер земельного участка	78:42:0016301:3027
Заказчик	Комитет по энергетике и инженерному обеспечению Санкт-Петербург, Новгородская ул., д. 20, лит. А

Водоснабжение

Подача воды питьевого качества из системы коммунального водоснабжения (максимальная подключаемая нагрузка) общим расходом 0,720 м³/час (17,280 м³/сут), а также на нужды пожаротушения (в том числе из резервуаров запаса воды с установкой их на территории земельного участка заказчика в случае необходимости) возможна.

Точка подключения на границе земельного участка.

Водоотведение

Сбор хозяйственно-бытовых сточных вод общим расходом 0,060 м³/час (1,440 м³/сут), а также поверхностных сточных вод с кровли и прилегающей территории и дренажных вод (при наличии) (максимальная подключаемая нагрузка) общим расходом 19,000 м³/час может быть осуществлен самостоятельно в соответствии с требованиями законодательства Российской Федерации.

После реализации Схемы водоснабжения и водоотведения Санкт-Петербурга на период до 2025 года с учетом перспективы до 2030 года, сбор хозяйственно-бытовых сточных вод (максимальная подключаемая нагрузка) общим расходом 0,060 м³/час (1,440 м³/сут) в сети бытовой коммунальной канализации возможен.

Точка подключения на границе земельного участка.

Условия

Срок подключения объекта капитального строительства к сетям инженерно-технического обеспечения: не более 18 месяцев с даты заключения договора о подключении (технологическом присоединении) к централизованной системе холодного водоснабжения и договора о подключении (технологическом присоединении) к централизованной системе водоотведения, но не ранее выполнения мероприятий, предусмотренных в соответствии со «Схемой водоснабжения и водоотведения Санкт-Петербурга на период до 2025 года с учетом перспективы до 2030 года», планируемый срок строительства сетей и сооружений для города Павловск – после 2022 г.

Срок действия настоящих технических условий три года.

Информация о плате за подключение

Плата за подключение определяется в соответствии с Основами ценообразования в сфере водоснабжения и водоотведения, утвержденными Постановлением Правительства Российской Федерации от 13.05.2013 № 406. Размер платы за подключение рассчитывается на основании тарифов, установленных распоряжением Комитета по тарифам Санкт-Петербурга от 16.12.2020 № 251-р «Об установлении тарифов на подключение (технологическое присоединение) к централизованным системам холодного водоснабжения и водоотведения государственного унитарного предприятия «Волоканал Санкт-Петербурга» на территории Санкт-Петербурга на 2021 год».

Директор Департамента
по оформлению разрешительной документации
Дирекции подключений и обработки данных об абонентах

Коваля Дарина Николаевна 4384702

Л

Т.В. Соцкова