ПРАВИТЕЛЬСТВО САНКТ- ПЕТЕРБУРГА
КОМИТЕТ ИМУЩЕСТВЕННЫХ ОТНОШЕНИЙ САНКТ-ПЕТЕРБУРГА

РЕШЕНИЕ
о проведении аукциона на право заключения договора аренды объекта нежилого фонда, находящегося в государственной собственности Санкт-Петербурга

от 16.08.2022 № 05-25-29513/22-0-0

В соответствии с распоряжением Комитета имущественных отношений Санкт-Петербурга от 31.07.2019 № 127-р «О проведении аукционов на право заключения договоров аренды объектов нежилого фонда, находящихся в государственной собственности Санкт-Петербурга»:

1. Провести торги в форме аукциона на право заключения договора аренды объекта нежилого фонда (далее – Аукцион), находящегося в государственной собственности Санкт-Петербурга (далее – Объект), расположенного по адресу: Санкт-Петербург, ул. Марата, д. 75, литера Б.

Район Санкт-Петербурга: Центральный
Кадастровый номер: 78:31:0001691:2022
Этажность: 3, в т.ч. подземных 1
Общая площадь здания: 303,6 кв.м
Входы: 2 отдельных со двора
Элементы благоустройства: электроснабжение, водоснабжение, канализация, отопление
Целевое назначение: нежилое

2. Акционерному обществу «Фонд имущества Санкт-Петербурга» обеспечить организацию Аукциона.

3. Проведение Аукциона осуществляется в электронной форме.

4. Установить, что:

4.1. Договор аренды Объекта заключается на 10 лет.

4.2. Начальная цена составляет 1 300 530,24 (один миллион триста тысяч пятьсот тридцать рублей 24 копейки) (без учета НДС).

5. Ограничения, обременения в отношении Объекта, определяемые в соответствии с заключениями уполномоченных исполнительных органов государственной власти и сведениями из Единого государственного реестра недвижимости: Объект расположен в границах зон охраны и (или) защитных зон объектов культурного наследия на территории Санкт-Петербурга; единой зоне регулирования застройки и хозяйственной деятельности 1 (участок ОЗРЗ-1(31)).

6. Информация о наличии (отсутствии) перепланировок Объекта, не согласованных в установленном порядке: отсутствует.

7. Информация о наличии (отсутствии) технологического присоединения энергопринимающих устройств, необходимых для электроснабжения Объекта к электрическим сетям: 12,6 кВт.

8. Участниками Аукциона могут являться только физические лица, не являющиеся индивидуальными предпринимателями и применяющие специальный налоговой режим «Налог на профессиональный доход», субъекты малого и среднего предпринимательства, имеющие право на поддержку органами государственной власти и органами местного самоуправления в соответствии с частями 3 и 5 статьи 14 Федерального закона от 24.07.2007 № 209-ФЗ «О развитии малого и среднего предпринимательства в Российской Федерации», или организации, образующие инфраструктуру поддержки субъектов малого и среднего предпринимательства.

Заместитель
председателя Комитета К.В.Фёдоров

ДОКУМЕНТ ПОДПИСАН ЭЛЕКТРОННОЙ ПОДПИСЬЮ
Сертификат 0DB9E11A6845DF6E946CDEAD5EAE410D
Владелец **Федоров Кирилл Валентинович**
Действителен с 12.04.2022 по 06.07.2023

РАСЧЕТ

арендной платы за нежилое помещение

к договору аренды нежилого фонда

№71/ПЗ-082765 от 12.08.2022 г. по адресу:

191126, г.Санкт-Петербург, улица Марата, д. 75, литера Б, помещение N 2 этаж

1. СПРАВОЧНЫЕ ДАННЫЕ

1.1. Наименование предприятия, арендующего данное помещение
Публикация

1.2. Существующие ограничения на использование объекта
Офисное: нет Торговое: нет Промышленное: нет

1.3. Арендуемая площадь (м.кв.): 107.00

1.4. Занимаемые этажи: 2 этаж

Тех.этаж: нет;

1.5. Состояние помещения: удовлетворительное

1.6. Вход в помещение: отдельный со двора

1.7. Тип здания: капитальное

1.8. Благоустройства: Водоснабжение: есть; Электроснабжение: есть;
Отопление: есть; Канализация: есть;

1.9. Коэффициент социальной значимости арендатора: 1.00

1.10. Расположение:
Зона: 1
Координата X: 115 160 Координата Y: 92 661

2. РАСЧЕТ АРЕНДНОЙ ПЛАТЫ

2.1. Расчетные коэффициенты

Базовая ставка	5 863.000
Арендный	0.700
Местоположения	1.083
Площади	0.962
Занимаемых этажей	0.870
Состояния помещения	0.740
Входа в помещение	0.970
Типа здания	1.000
Элементов благоустройства	
- водоснабжения	1.000
- канализации	1.000
- отопления	1.000
- электричества	1.000
Ставка арендной платы в РУБ. за м.кв. в год (без льгот):	2 670.202
Ставка арендной платы в РУБ. за м.кв. в год:	2 670.202

Индекс изменения размеров ставки арендной платы 1.674823914

Наилучшее использование: Офис

Арендная плата при наилучшем использовании:

Без льгот:

В год: 478 516.72 руб. в квартал: 119 629.18 руб. в месяц: 39 876.39 руб.

Средняя стоимость 1 кв.м. в год: 4 472.12 руб.

РАСЧЕТ
арендной платы за нежилое помещение
к договору аренды нежилого фонда
№71/ПЗ-082765 от 12.08.2022 г. по адресу:
191126, г.Санкт-Петербург, улица Марата, д. 75, литера Б, помещение N подвал

1. СПРАВОЧНЫЕ ДАННЫЕ

1.1. Наименование предприятия, арендующего данное помещение
Публикация

1.2. Существующие ограничения на использование объекта
Офисное: нет Торговое: нет Промышленное: нет

1.3. Арендуемая площадь (м.кв.): 89.60

1.4. Занимаемые этажи: Подвал с заглублением более 1,5 м.
Тех.этаж: нет;

1.5. Состояние помещения: удовлетворительное

1.6. Вход в помещение: отдельный со двора

1.7. Тип здания: капитальное

1.8. Благоустройства: Водоснабжение: есть; Электроснабжение: есть;
Отопление: есть; Канализация: есть;

1.9. Коэффициент социальной значимости арендатора: 1.00

1.10. Расположение:
Зона: 1
Координата X: 115 160 Координата Y: 92 661

2. РАСЧЕТ АРЕНДНОЙ ПЛАТЫ

2.1. Расчетные коэффициенты

Базовая ставка	9 527.000
Арендный	0.700
Местоположения	0.831
Площади	0.900
Занимаемых этажей	0.790
Состояния помещения	0.920
Входа в помещение	0.500
Типа здания	1.000
Элементов благоустройства	
- водоснабжения	1.000
- канализации	1.000
- отопления	1.000
- электричества	1.000
Ставка арендной платы в РУБ. за м.кв. в год (без льгот):	1 812.519
Ставка арендной платы в РУБ. за м.кв. в год:	1 812.519

Индекс изменения размеров ставки арендной платы 1.674823914
Наилучшее использование: Торговля
Арендная плата при наилучшем использовании:
Без льгот:
В год: 271 994.32 руб. в квартал: 67 998.58 руб. в месяц: 22 666.19 руб.
Средняя стоимость 1 кв.м. в год: 3 035.65 руб.

РАСЧЕТ
арендной платы за нежилое помещение
к договору аренды нежилого фонда
№71/ПЗ-082765 от 12.08.2022 г. по адресу:
191126, г.Санкт-Петербург, улица Марата, д. 75, литера Б, помещение N 1 этаж

1. СПРАВОЧНЫЕ ДАННЫЕ

1.1. Наименование предприятия, арендующего данное помещение
Публикация
1.2. Существующие ограничения на использование объекта
Офисное: нет Торговое: нет Промышленное: нет
1.3. Арендуемая площадь (м.кв.): 107.00
1.4. Занимаемые этажи: 1 этаж
Тех.этаж: нет;
1.5. Состояние помещения: удовлетворительное
1.6. Вход в помещение: отдельный со двора
1.7. Тип здания: капитальное
1.8. Благоустройства: Водоснабжение: есть; Электроснабжение: есть;
Отопление: есть; Канализация: есть;
1.9. Коэффициент социальной значимости арендатора: 1.00
1.10. Расположение:
Зона: 1
Координата X: 115 160 Координата Y: 92 661

2. РАСЧЕТ АРЕНДНОЙ ПЛАТЫ

2.1. Расчетные коэффициенты

Базовая ставка	5 863.000
Арендный	0.700
Местоположения	1.083
Площади	0.962
Занимаемых этажей	1.000
Состояния помещения	0.740
Входа в помещение	0.970
Типа здания	1.000
Элементов благоустройства	
- водоснабжения	1.000
- канализации	1.000
- отопления	1.000
- электричества	1.000
Ставка арендной платы в РУБ. за м.кв. в год (без льгот):	3 069.198
Ставка арендной платы в РУБ. за м.кв. в год:	3 069.198

Индекс изменения размеров ставки арендной платы 1.674823914
Наилучшее использование: Офис
Арендная плата при наилучшем использовании:
Без льгот:
В год: 550 019.20 руб. в квартал: 137 504.80 руб. в месяц: 45 834.93 руб.
Средняя стоимость 1 кв.м. в год: 5 140.37 руб.

Общая арендуемая площадь по договору: 303.60 (помещений: 3)

Количество объектов в расчете: 3

Арендная плата при наилучшем использовании:

Без льгот:

В год: 1 300 530.24 руб. в квартал: 325 132.56 руб. в месяц: 108 377.52 руб.

С учетом коэффициента социальной значимости:

В год: 1 300 530.24 руб. в квартал: 325 132.56 руб. в месяц: 108 377.51 руб.

Средняя стоимость 1 кв.м. в год: 4 283.70 руб.

Дата расчета: 12.08.2022 Исполнитель: _____ Ваулина А.А.

СПРАВКА ДЛЯ РАСЧЕТА АРЕНДНОЙ ПЛАТЫ

1. Сведения об объекте.

Адрес объекта:

Район	Центральный	Улица	улица Марата		
Номер дома	75	Корпус	.	Литера	Б

Описательный адрес (угловых и сквозных строений): улица Марата, дом 75

Тип здания:

- [√] Капитальное
- [ ] Капитальное деревянное

Тип объекта аренды:

- [√] здание
- [ ] сооружение
- [ ] помещение(я)
- [ ] часть здания
- [ ] часть сооружения
- [ ] часть(и) помещения(й)

Номер объекта учета *:

Номер помещения(й) (части(ей)), сдаваемого(ых) в аренду **:

Занимаемые этажи:

- [ ] 1-й этаж
- [ ] 2-й этаж (с лифтом)
- [ ] 2-й этаж (без лифта)
- [ ] Выше 2-го (с лифтом)
- [ ] Выше 2-го (без лифта)
- [ ] Подвал (с заглублением до 1.5 м включительно)
- [√] Подвал (с заглублением более 1.5 м)
- [ ] Цоколь (с заглублением до 0.5 м включительно)
- [ ] Цоколь (с заглублением более 0.5 м)

- [ ] Технический этаж

Элементы благоустройства здания:

- [√] Электроснабжение
- [√] Водоснабжение
- [√] Отопление
- [√] Канализация

Элементы благоустройства объекта учета *:

- [ ] Электроснабжение
- [ ] Водоснабжение
- [ ] Отопление
- [ ] Канализация

Элементы благоустройства объекта аренды **:

- [ ] Электроснабжение
- [ ] Водоснабжение
- [ ] Отопление
- [ ] Канализация

Входы в помещение:	Количество:	Номера по ситуационному плану:
С улицы отдельных:		
С улицы общих:		
Со двора отдельных:	2	1,2
Со двора общих:		
Через проходную:		

Площадь здания (кв. м): (заполняется при учете ПОН)	303.6
Общая площадь объекта учета (кв. м):	
Площадь помещения(й) (части(ей)), сдаваемого в аренду на занимаемом этаже (кв.м):	89.6
Коэффициент потребительских качеств *:**	
Общая площадь помещения(й) (части(ей)), сдаваемого(ых) в аренду на занимаемом этаже, с учетом коэффициента потребительских качеств *(кв. м):**	
Площадь объекта аренды (кв.м):	303.6

Примечание:

Площадь объекта учета по сведениям Единого государственного реестра недвижимости: 303.6 кв.м. (Площадь указана в соответствии с приказом Федеральной службы государственной регистрации, кадастра и картографии от 23.10.2020 № П/0393)

В 2012 году (с учетом последующих корректировок, при наличии) в филиал ФГБУ «ФКП Росреестра» по Санкт-Петербургу сведения о помещении были переданы для включения в Государственный кадастр недвижимости (с 01.01.2017 - Единый государственный реестр недвижимости) – верно/~~неверно~~ (ненужное зачеркнуть)

Сведения о перепланировке и т.д.

Характеристики объекта указаны согласно Выписке из ЕГРН №КУВИ-001/2022-117519135 от 13.07.2022.

Элементы благоустройства и тип входа в объект аренды указаны по состоянию на 27.07.2022.

* не заполняется при учете первичного объекта недвижимости
** не заполняется, если объектом аренды является здание, сооружение
*** не заполняется, если объект аренды соответствует объекту учета

СПРАВКА ДЛЯ РАСЧЕТА АРЕНДНОЙ ПЛАТЫ

1. Сведения об объекте.

Адрес объекта:

Район	Центральный	Улица	улица Марата		
Номер дома	75	Корпус	.	Литера	Б

Описательный адрес (угловых и сквозных строений): улица Марата, дом 75

Тип здания:

- [√] Капитальное
- [ ] Капитальное деревянное

Тип объекта аренды:

- [√] здание
- [ ] сооружение
- [ ] помещение(я)
- [ ] часть здания
- [ ] часть сооружения
- [ ] часть(и) помещения(й)

Номер объекта учета *:

Номер помещения(й) (части(ей)), сдаваемого(ых) в аренду **:

Занимаемые этажи:

- [√] 1-й этаж
- [ ] 2-й этаж (с лифтом)
- [ ] 2-й этаж (без лифта)
- [ ] Выше 2-го (с лифтом)
- [ ] Выше 2-го (без лифта)
- [ ] Подвал (с заглублением до 1.5 м включительно)
- [ ] Подвал (с заглублением более 1.5 м)
- [ ] Цоколь (с заглублением до 0.5 м включительно)
- [ ] Цоколь (с заглублением более 0.5 м)

- [ ] Технический этаж

Элементы благоустройства здания:

- [√] Электроснабжение
- [√] Водоснабжение
- [√] Отопление
- [√] Канализация

Элементы благоустройства объекта учета *:

- [ ] Электроснабжение
- [ ] Водоснабжение
- [ ] Отопление
- [ ] Канализация

Элементы благоустройства объекта аренды **:

- [ ] Электроснабжение
- [ ] Водоснабжение
- [ ] Отопление
- [ ] Канализация

Входы в помещение:	Количество:	Номера по ситуационному плану:
С улицы отдельных:		
С улицы общих:		
Со двора отдельных:	2	1,2
Со двора общих:		
Через проходную:		

Площадь здания (кв. м): (заполняется при учете ПОН)	303.6
Общая площадь объекта учета (кв. м):	
Площадь помещения(й) (части(ей)), сдаваемого в аренду на занимаемом этаже (кв.м):	107.0
Коэффициент потребительских качеств *:**	
Общая площадь помещения(й) (части(ей)), сдаваемого(ых) в аренду на занимаемом этаже, с учетом коэффициента потребительских качеств *(кв. м):**	
Площадь объекта аренды (кв.м):	303.6

Примечание:

Площадь объекта учета по сведениям Единого государственного реестра недвижимости: 303.6 кв.м. (Площадь указана в соответствии с приказом Федеральной службы государственной регистрации, кадастра и картографии от 23.10.2020 № П/0393)

В 2012 году (с учетом последующих корректировок, при наличии) в филиал ФГБУ «ФКП Росреестра» по Санкт-Петербургу сведения о помещении были переданы для включения в Государственный кадастр недвижимости (с 01.01.2017 - Единый государственный реестр недвижимости) – верно/~~неверно~~ (ненужное зачеркнуть)

Сведения о перепланировке и т.д.

Характеристики объекта указаны согласно Выписке из ЕГРН №КУВИ-001/2022-117519135 от 13.07.2022.

Элементы благоустройства и тип входа в объект аренды указаны по состоянию на 27.07.2022.

* не заполняется при учете первичного объекта недвижимости
** не заполняется, если объектом аренды является здание, сооружение
*** не заполняется, если объект аренды соответствует объекту учета

СПРАВКА ДЛЯ РАСЧЕТА АРЕНДНОЙ ПЛАТЫ

1. Сведения об объекте.

Адрес объекта:

Район	Центральный	Улица	улица Марата		
Номер дома	75	Корпус	.	Литера	Б

Описательный адрес (угловых и сквозных строений): улица Марата, дом 75

Тип здания:

- [√] Капитальное
- [ ] Капитальное деревянное

Тип объекта аренды:

- [√] здание
- [ ] сооружение
- [ ] помещение(я)
- [ ] часть здания
- [ ] часть сооружения
- [ ] часть(и) помещения(й)

Номер объекта учета *:

Номер помещения(й) (части(ей)), сдаваемого(ых) в аренду **:

Занимаемые этажи:

- [ ] 1-й этаж
- [ ] 2-й этаж (с лифтом)
- [√] 2-й этаж (без лифта)
- [ ] Выше 2-го (с лифтом)
- [ ] Выше 2-го (без лифта)
- [ ] Подвал (с заглублением до 1.5 м включительно)
- [ ] Подвал (с заглублением более 1.5 м)
- [ ] Цоколь (с заглублением до 0.5 м включительно)
- [ ] Цоколь (с заглублением более 0.5 м)

- [ ] Технический этаж

Элементы благоустройства здания:

- [√] Электроснабжение
- [√] Водоснабжение
- [√] Отопление
- [√] Канализация

Элементы благоустройства объекта учета *:

- [ ] Электроснабжение
- [ ] Водоснабжение
- [ ] Отопление
- [ ] Канализация

Элементы благоустройства объекта аренды **:

- [ ] Электроснабжение
- [ ] Водоснабжение
- [ ] Отопление
- [ ] Канализация

Входы в помещение:	Количество:	Номера по ситуационному плану:
С улицы отдельных:		
С улицы общих:		
Со двора отдельных:	2	1,2
Со двора общих:		
Через проходную:		

Площадь здания (кв. м): (заполняется при учете ПОН)	303.6
Общая площадь объекта учета (кв. м):	
Площадь помещения(й) (части(ей)), сдаваемого в аренду на занимаемом этаже (кв.м):	107.0
Коэффициент потребительских качеств *:**	
Общая площадь помещения(й) (части(ей)), сдаваемого(ых) в аренду на занимаемом этаже, с учетом коэффициента потребительских качеств *(кв. м):**	
Площадь объекта аренды (кв.м):	303.6

Примечание:

Площадь объекта учета по сведениям Единого государственного реестра недвижимости: 303.6 кв.м. (Площадь указана в соответствии с приказом Федеральной службы государственной регистрации, кадастра и картографии от 23.10.2020 № П/0393)

В 2012 году (с учетом последующих корректировок, при наличии) в филиал ФГБУ «ФКП Росреестра» по Санкт-Петербургу сведения о помещении были переданы для включения в Государственный кадастр недвижимости (с 01.01.2017 - Единый государственный реестр недвижимости) – верно/~~неверно~~ (ненужное зачеркнуть)

Сведения о перепланировке и т.д.

Характеристики объекта указаны согласно Выписке из ЕГРН №КУВИ-001/2022-117519135 от 13.07.2022.

Элементы благоустройства и тип входа в объект аренды указаны по состоянию на 27.07.2022.

* не заполняется при учете первичного объекта недвижимости

** не заполняется, если объектом аренды является здание, сооружение

*** не заполняется, если объект аренды соответствует объекту учета

2. Схема расположения входов.

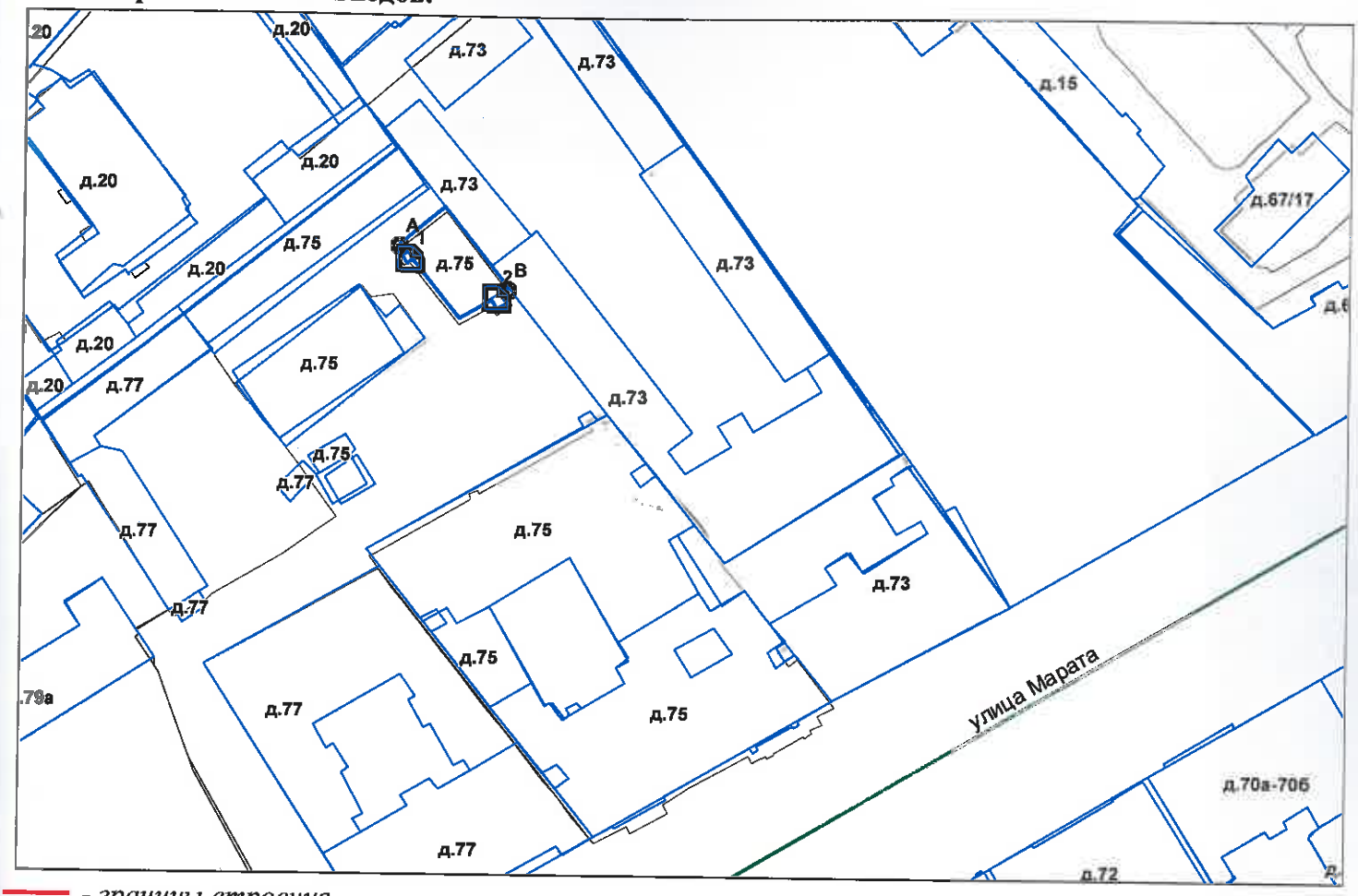

- границы строения

Дополнительные сведения о строении: _____

3. Ведомость координат центров входов.

№ п/п	Характерная точка	№ вх.	Координаты центра входа		Примечание
			X, м	Y, м	
1	A	1	115146.90	92667.48	
2	B	2	115160.58	92661.48	

Исполнитель: Попкова В.Н.

Начальник ПИБ Центральное департамента кадастровой деятельности: В.Б.Митичева

Дата: 28 июля 2022 года

Район: Центральный

Всего пронумеровано и
прошнуровано 4 листа(ов)
«28» 07 2022г.
Начальник ПИБ Центральное
департамента кадастровой
деятельности
В.Б. Митичева

Филиал Федерального государственного бюджетного учреждения "Федеральная кадастровая палата Федеральной службы государственной регистрации, кадастра и картографии" по Санкт-Петербургу
полное наименование органа регистрации прав

Выписка из Единого государственного реестра недвижимости об основных характеристиках и зарегистрированных правах на объект недвижимости

Сведения об основных характеристиках объекта недвижимости

На основании запроса от 13.07.2022, поступившего на рассмотрение 13.07.2022, сообщаем, что согласно записям Единого государственного реестра недвижимости:

Раздел 1 Лист 1

Здание
вид объекта недвижимости

Лист № 1 раздела 1	Всего листов раздела 1: 1	Всего разделов: 4	Всего листов выписки: 6

13.07.2022г. № КУВИ-001/2022-117519135	
Кадастровый номер:	78:31:0001691:2022

Номер кадастрового квартала:	78:31:0001691
Дата присвоения кадастрового номера:	29.08.2012
Ранее присвоенный государственный учетный номер:	Инвентарный номер б/н; Кадастровый номер 78:1691:0:32; Кадастровый номер 78:1691:0:32 29.08.2012
Местоположение:	г. Санкт-Петербург, улица Марата, дом 75, литера Б
Площадь, м2:	303.6
Назначение:	Нежилое
Наименование:	Нежилое здание
Количество этажей, в том числе подземных этажей:	3, в том числе подземных 1
Год ввода в эксплуатацию по завершении строительства:	данные отсутствуют
Год завершения строительства:	1858
Кадастровая стоимость, руб:	10878927.99
Кадастровые номера иных объектов недвижимости, в пределах которых расположен объект недвижимости:	78:31:0001691:2779
Кадастровые номера помещений, машино-мест, расположенных в здании или сооружении:	78:31:0001691:3108
Виды разрешенного использования:	данные отсутствуют
Статус записи об объекте недвижимости:	Сведения об объекте недвижимости имеют статус "актуальные, ранее учтенные"
Особые отметки:	данные отсутствуют
Получатель выписки:	Архипова Наталья Николаевна, действующий(ая) на основании документа "" САНКТ-ПЕТЕРБУРГСКОЕ ГОСУДАРСТВЕННОЕ КАЗЕННОЕ УЧРЕЖДЕНИЕ "ИМУЩЕСТВО САНКТ-ПЕТЕРБУРГА"

полное наименование должности	подпись	инициалы, фамилия

М.П.

Выписка из Единого государственного реестра недвижимости об основных характеристиках и зарегистрированных правах на объект недвижимости

Сведения о зарегистрированных правах

Здание
вид объекта недвижимости

Лист № 1 раздела 2	Всего листов раздела 2: 1	Всего разделов: 4	Всего листов выписки: 6

13.07.2022г. № КУВИ-001/2022-117519135	
Кадастровый номер:	78:31:0001691:2022

1	Правообладатель (правообладатели):	1.1	Санкт-Петербург
2	Вид, номер, дата и время государственной регистрации права:	2.1	Собственность 78-01-291/2002-544.1 05.01.2003 00:00:00
4	Сведения об осуществлении государственной регистрации сделки, права, ограничения права без необходимого в силу закона согласия третьего лица, органа:	4.1	данные отсутствуют
5	Ограничение прав и обременение объекта недвижимости:	не зарегистрировано	
6	Заявленные в судебном порядке права требования:	данные отсутствуют	
7	Сведения о возражении в отношении зарегистрированного права:	данные отсутствуют	
8	Сведения о наличии решения об изъятии объекта недвижимости для государственных и муниципальных нужд:	данные отсутствуют	
9	Сведения о невозможности государственной регистрации без личного участия правообладателя или его законного представителя:	данные отсутствуют	
10	Правопритязания и сведения о наличии поступивших, но не рассмотренных заявлений о проведении государственной регистрации права (перехода, прекращения права), ограничения права или обременения объекта недвижимости, сделки в отношении объекта недвижимости:	отсутствуют	

полное наименование должности	подпись	инициалы, фамилия

М.П.

Выписка из Единого государственного реестра недвижимости об основных характеристиках и зарегистрированных правах на объект недвижимости

Описание местоположения объекта недвижимости

Здание
вид объекта недвижимости

Лист № 1 раздела 4	Всего листов раздела 4: 1	Всего разделов: 4	Всего листов выписки: 6

13.07.2022г. № КУВИ-001/2022-117519135	
Кадастровый номер:	78:31:0001691:2022

Схема расположения объекта недвижимости (части объекта недвижимости) на земельном участке(ах)

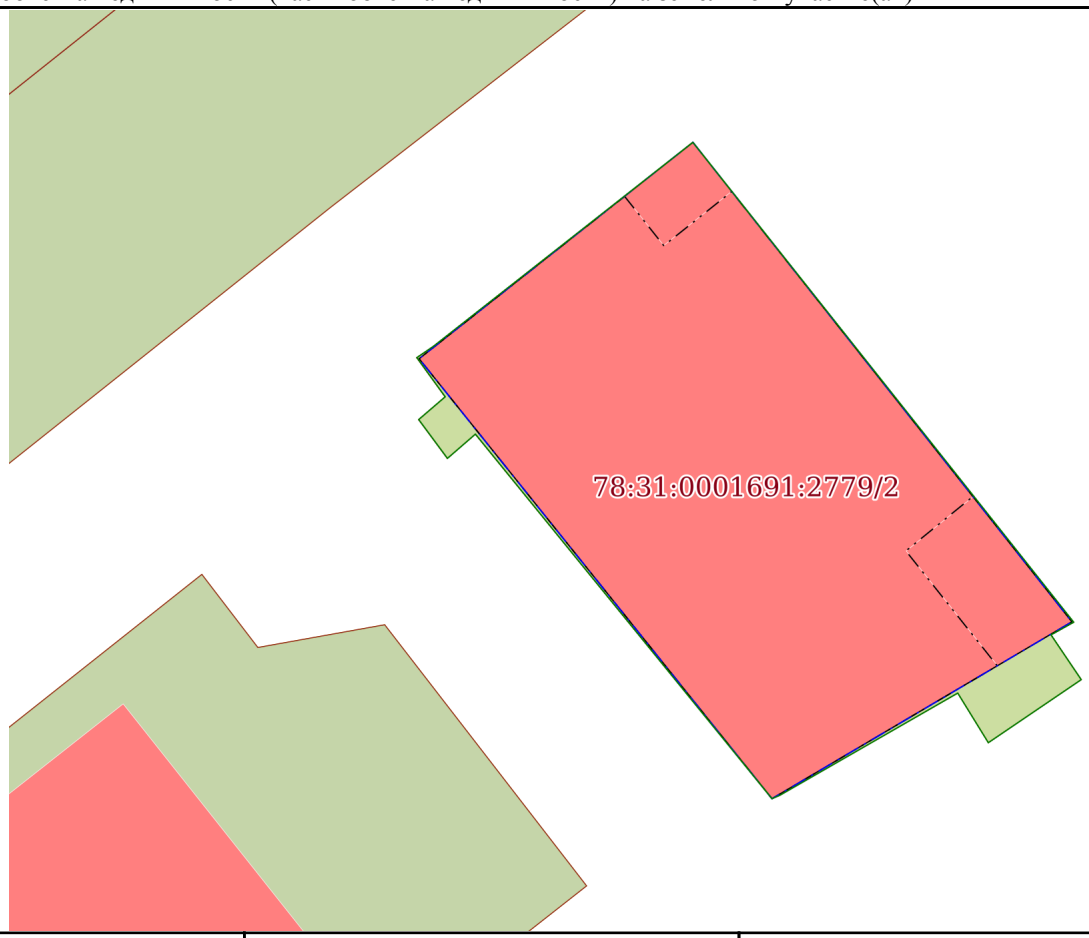

Масштаб 1:200	Условные обозначения:		

полное наименование должности	подпись	инициалы, фамилия

М.П.

Выписка из Единого государственного реестра недвижимости об основных характеристиках и зарегистрированных правах на объект недвижимости

План расположения помещения, машино-места на этаже (плане этажа)

Здание
вид объекта недвижимости

Лист № 1 раздела 5	Всего листов раздела 5: 3	Всего разделов: 4	Всего листов выписки: 6

13.07.2022г. № КУВИ-001/2022-117519135	
Кадастровый номер: 78:31:0001691:2022	Номер этажа (этажей): подвал

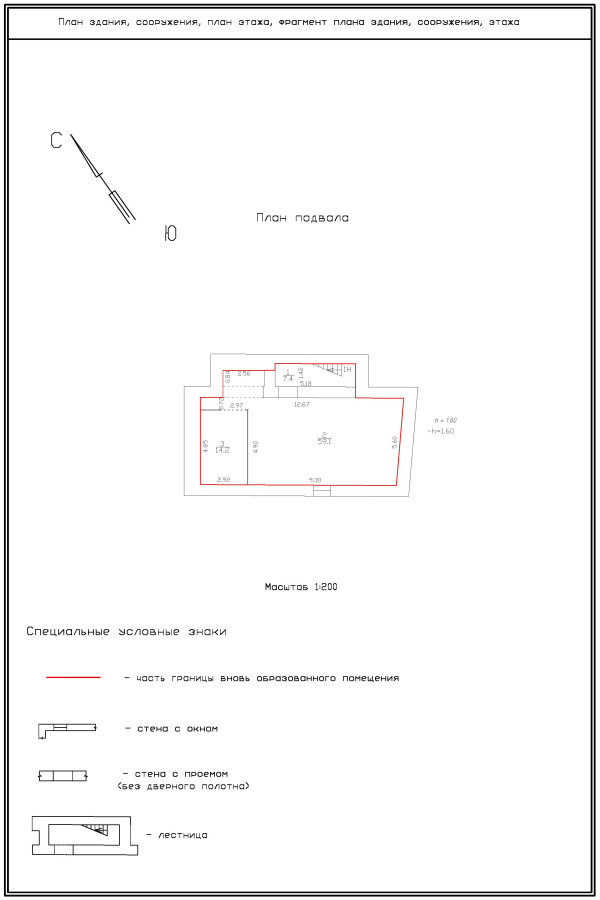

Масштаб 1:200

полное наименование должности	подпись	инициалы, фамилия

М.П.

Здание
вид объекта недвижимости

Лист № 2 раздела 5	Всего листов раздела 5: 3	Всего разделов: 4	Всего листов выписки: 6

13.07.2022г. № КУВИ-001/2022-117519135	
Кадастровый номер: 78:31:0001691:2022	Номер этажа (этажей): 1

План здания, сооружения, план этажа, фрагмент плана здания, сооружения, этажа

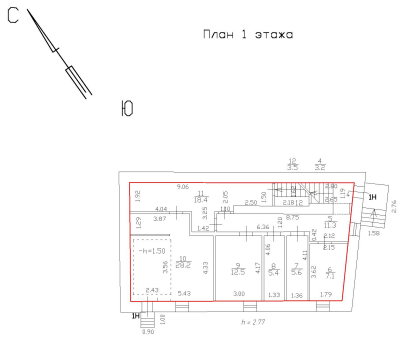

Масштаб 1:200

Специальные условные знаки

- часть границы вновь образованного помещения
- стена с окном и дверью
- стена с проемом (без дверного полотна)
- лестница

Масштаб 1:200

полное наименование должности	подпись	инициалы, фамилия

М.П.

Здание
вид объекта недвижимости

Лист № 3 раздела 5	Всего листов раздела 5: 3	Всего разделов: 4	Всего листов выписки: 6

13.07.2022г. № КУВИ-001/2022-117519135	
Кадастровый номер: 78:31:0001691:2022	Номер этажа (этажей): 2

План здания, сооружения, план этажа, фрагмент плана здания, сооружения, этажа

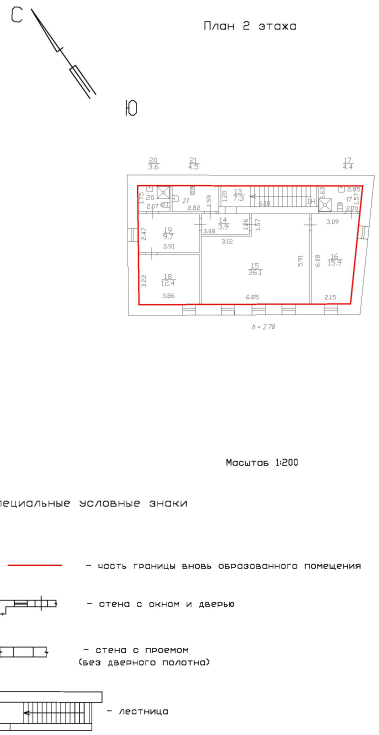

Масштаб 1:200

полное наименование должности	подпись	инициалы, фамилия

М.П.

Филиал Федерального государственного бюджетного учреждения "Федеральная кадастровая палата Федеральной службы государственной регистрации, кадастра и картографии" по Санкт-Петербургу
полное наименование органа регистрации прав

Выписка из Единого государственного реестра недвижимости об объекте недвижимости

Сведения о характеристиках объекта недвижимости

На основании запроса от 26.07.2022, поступившего на рассмотрение 26.07.2022, сообщаем, что согласно записям Единого государственного реестра недвижимости:

Раздел 1 Лист 1

Земельный участок
вид объекта недвижимости

Лист № 1 раздела 1	Всего листов раздела 1: 2	Всего разделов: 8	Всего листов выписки: 12

26.07.2022г. № КУВИ-001/2022-126300503	
Кадастровый номер:	78:31:0001691:2779
Номер кадастрового квартала:	78:31:0001691
Дата присвоения кадастрового номера:	26.03.2013

Ранее присвоенный государственный учетный номер:	данные отсутствуют
Местоположение:	г. Санкт-Петербург, улица Марата, дом 75, литера Б
Площадь:	154 +/- 4
Кадастровая стоимость, руб.:	7896536.76
Кадастровые номера расположенных в пределах земельного участка объектов недвижимости:	78:31:0001691:2022
Кадастровые номера объектов недвижимости, из которых образован объект недвижимости:	данные отсутствуют
Кадастровые номера образованных объектов недвижимости:	данные отсутствуют
Категория земель:	Земли населенных пунктов
Виды разрешенного использования:	для размещения коммерческих объектов, связанных с обслуживанием населения (нотариальных контор, ломбардов, юридических консультаций, агенств недвижимости, туристических агенств, дискотек, залов крмпьютерных игр и т.д.)
Сведения о кадастровом инженере:	данные отсутствуют
Сведения о лесах, водных объектах и об иных природных объектах, расположенных в пределах земельного участка:	данные отсутствуют
Сведения о том, что земельный участок полностью расположен в границах зоны с особыми условиями использования территории, территории объекта культурного наследия, публичного сервитута:	данные отсутствуют
Сведения о том, что земельный участок расположен в границах особой экономической зоны, территории опережающего социально-экономического развития, зоны территориального развития в Российской Федерации, игорной зоны:	данные отсутствуют

полное наименование должности	подпись	инициалы, фамилия

М.П.

Земельный участок
вид объекта недвижимости

Лист № 2 раздела 1	Всего листов раздела 1: 2	Всего разделов: 8	Всего листов выписки: 12

26.07.2022г. № КУВИ-001/2022-126300503	
Кадастровый номер:	78:31:0001691:2779

Сведения о том, что земельный участок расположен в границах особо охраняемой природной территории, охотничьих угодий, лесничеств:	данные отсутствуют
Сведения о результатах проведения государственного земельного надзора:	данные отсутствуют
Сведения о расположении земельного участка в границах территории, в отношении которой утвержден проект межевания территории:	данные отсутствуют
Условный номер земельного участка:	данные отсутствуют
Сведения о принятии акта и (или) заключении договора, предусматривающих предоставление в соответствии с земельным законодательством исполнительным органом государственным органом власти или органом местного самоуправления, находящегося в государственной или муниципальной собственности земельного участка для строительства наемного дома социального использования или наемного дома коммерческого использования:	данные отсутствуют
Сведения о том, что земельный участок или земельные участки образованы на основании решения об изъятии земельного участка и (или) расположенного на нем объекта недвижимости для государственных или муниципальных нужд:	данные отсутствуют
Сведения о том, что земельный участок образован из земель или земельного участка, государственная собственность на которые не разграничена:	данные отсутствуют
Сведения о наличии земельного спора о местоположении границ земельных участков:	данные отсутствуют
Статус записи об объекте недвижимости:	Сведения об объекте недвижимости имеют статус "актуальные"
Особые отметки:	Сведения об ограничениях права на объект недвижимости, обременениях данного объекта, не зарегистрированных в реестре прав, ограничений прав и обременений недвижимого имущества: вид ограничения (обременения): прочие ограничения прав и обременения объекта недвижимости; срок действия не установлен.
Получатель выписки:	Ваулина Анастасия Андреевна, действующий(ая) на основании документа "" САНКТ-ПЕТЕРБУРГСКОЕ ГОСУДАРСТВЕННОЕ КАЗЕННОЕ УЧРЕЖДЕНИЕ "ИМУЩЕСТВО САНКТ-ПЕТЕРБУРГА"

полное наименование должности	подпись	инициалы, фамилия

М.П.

Выписка из Единого государственного реестра недвижимости об объекте недвижимости

Сведения о зарегистрированных правах

Земельный участок
вид объекта недвижимости

Лист № 1 раздела 2	Всего листов раздела 2: 2	Всего разделов: 8	Всего листов выписки: 12

26.07.2022г. № КУВИ-001/2022-126300503	
Кадастровый номер:	78:31:0001691:2779

1	Правообладатель (правообладатели):	1.1	Санкт-Петербург
2	Вид, номер, дата и время государственной регистрации права:	2.1	Собственность 78:31:0001691:2779-78/042/2017-1 23.06.2017 14:42:31
3	Сведения об осуществлении государственной регистрации сделки, права без необходимого в силу закона согласия третьего лица, органа:	3.1	данные отсутствуют
4	Ограничение прав и обременение объекта недвижимости:	не зарегистрировано	
5	Договоры участия в долевом строительстве:	не зарегистрировано	
6	Заявленные в судебном порядке права требования:	данные отсутствуют	
7	Сведения о возражении в отношении зарегистрированного права:	данные отсутствуют	
8	Сведения о наличии решения об изъятии объекта недвижимости для государственных и муниципальных нужд:	данные отсутствуют	
9	Сведения о невозможности государственной регистрации без личного участия правообладателя или его законного представителя:	данные отсутствуют	
10	Правопритязания и сведения о наличии поступивших, но не рассмотренных заявлений о проведении государственной регистрации права (перехода, прекращения права), ограничения права или обременения объекта недвижимости, сделки в отношении объекта недвижимости:	отсутствуют	

полное наименование должности	подпись	инициалы, фамилия

М.П.

Земельный участок
вид объекта недвижимости

Лист № 2 раздела 2	Всего листов раздела 2: 2	Всего разделов: 8	Всего листов выписки: 12

26.07.2022г. № КУВИ-001/2022-126300503	
Кадастровый номер:	78:31:0001691:2779

11	Сведения о невозможности государственной регистрации перехода, прекращения, ограничения права на земельный участок из земель сельскохозяйственного назначения:	данные отсутствуют

полное наименование должности	подпись	инициалы, фамилия

М.П.

Выписка из Единого государственного реестра недвижимости об объекте недвижимости

Описание местоположения земельного участка

Земельный участок
вид объекта недвижимости

Лист № 1 раздела 3	Всего листов раздела 3: 1	Всего разделов: 8	Всего листов выписки: 12

26.07.2022г. № КУВИ-001/2022-126300503	
Кадастровый номер:	78:31:0001691:2779

План (чертеж, схема) земельного участка

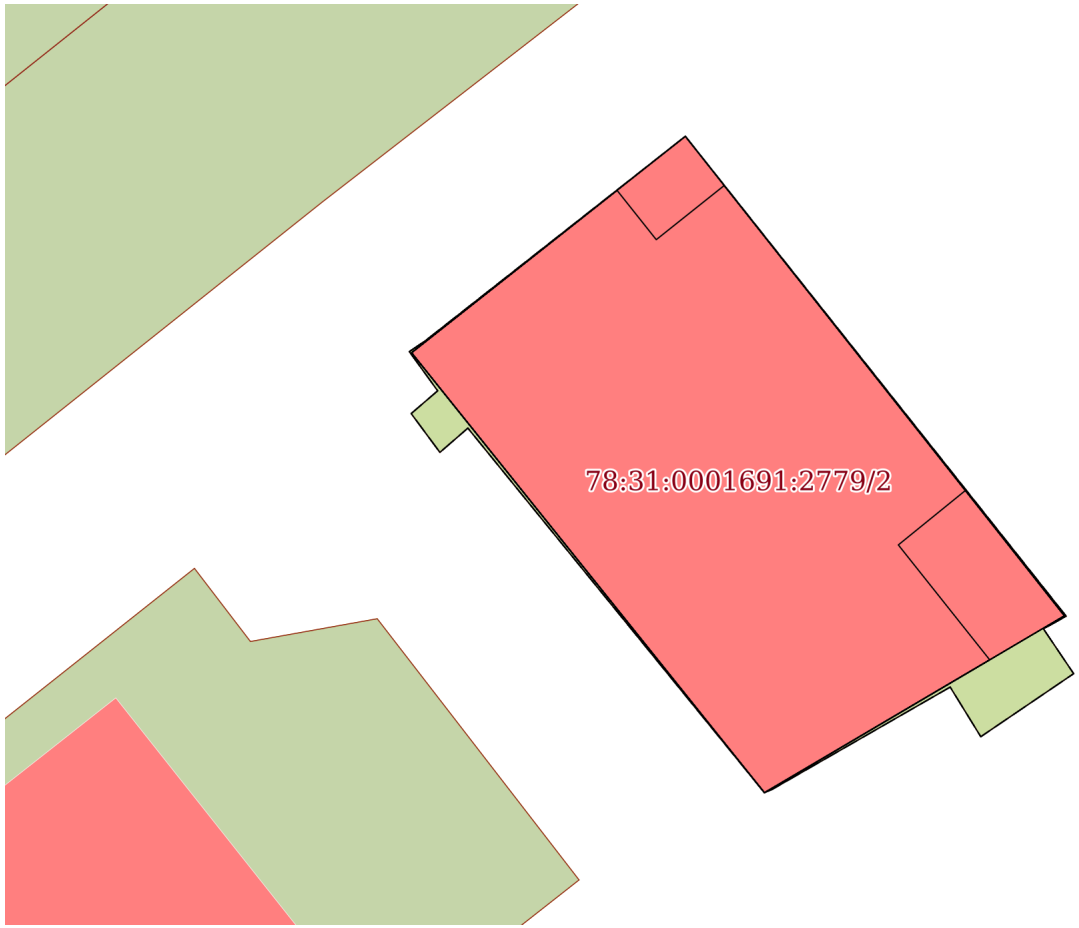

Масштаб 1:200	Условные обозначения:		

полное наименование должности	подпись	инициалы, фамилия

М.П.

Выписка из Единого государственного реестра недвижимости об объекте недвижимости

Описание местоположения земельного участка

Земельный участок
вид объекта недвижимости

Лист № 1 раздела 3.1	Всего листов раздела 3.1: 1	Всего разделов: 8	Всего листов выписки: 12

26.07.2022г. № КУВИ-001/2022-126300503	
Кадастровый номер:	78:31:0001691:2779

Описание местоположения границ земельного участка							
№ п/п	Номер точки		Дирекционный угол	Горизонтальное проложение, м	Описание закрепления на местности	Кадастровые номера смежных участков	Сведения об адресах правообладателей смежных земельных участков
	начальная	конечная					
1	2	3	4	5	6	7	8
1	1.1.1	1.1.2	55°42.8`	0.53	данные отсутствуют	данные отсутствуют	данные отсутствуют
2	1.1.2	1.1.3	51°50.2`	8.85	данные отсутствуют	данные отсутствуют	данные отсутствуют
3	1.1.3	1.1.4	141°33.2`	16.42	данные отсутствуют	данные отсутствуют	данные отсутствуют
4	1.1.4	1.1.5	240°52.0`	0.7	данные отсутствуют	данные отсутствуют	данные отсутствуют
5	1.1.5	1.1.6	145°58.9`	1.45	данные отсутствуют	данные отсутствуют	данные отсутствуют
6	1.1.6	1.1.7	235°50.1`	3.01	данные отсутствуют	данные отсутствуют	данные отсутствуют
7	1.1.7	1.1.8	328°20.6`	1.56	данные отсутствуют	данные отсутствуют	данные отсутствуют
8	1.1.8	1.1.9	240°7.6`	5.5	данные отсутствуют	данные отсутствуют	данные отсутствуют
9	1.1.9	1.1.10	246°48.1`	0.23	данные отсутствуют	данные отсутствуют	данные отсутствуют
10	1.1.10	1.1.11	320°51.8`	12.6	данные отсутствуют	данные отсутствуют	данные отсутствуют
11	1.1.11	1.1.12	229°5.2`	0.99	данные отсутствуют	данные отсутствуют	данные отсутствуют
12	1.1.12	1.1.13	323°29.0`	1.29	данные отсутствуют	данные отсутствуют	данные отсутствуют
13	1.1.13	1.1.14	49°19.9`	0.94	данные отсутствуют	данные отсутствуют	данные отсутствуют
14	1.1.14	1.1.1	324°6.2`	1.3	данные отсутствуют	данные отсутствуют	данные отсутствуют

полное наименование должности	подпись	инициалы, фамилия

М.П.

Выписка из Единого государственного реестра недвижимости об объекте недвижимости

Описание местоположения земельного участка

Земельный участок
вид объекта недвижимости

Лист № 1 раздела 3.2	Всего листов раздела 3.2: 1	Всего разделов: 8	Всего листов выписки: 12

26.07.2022г. № КУВИ-001/2022-126300503	
Кадастровый номер:	78:31:0001691:2779

Сведения о характерных точках границы земельного участка				
Система координат СК-1964				
Номер точки	Координаты, м		Описание закрепления на местности	Средняя квадратичная погрешность определения координат характерных точек границ земельного участка, м
	X	Y		
1	2	3	4	5
1	92668.57	115145.09	-	0.1
2	92668.87	115145.53	-	0.1
3	92674.34	115152.49	-	0.1
4	92661.48	115162.7	-	0.1
5	92661.14	115162.09	-	0.1
6	92659.94	115162.9	-	0.1
7	92658.25	115160.41	-	0.1
8	92659.58	115159.59	-	0.1
9	92656.84	115154.82	-	0.1
10	92656.75	115154.61	-	0.1
11	92666.52	115146.66	-	0.1
12	92665.87	115145.91	-	0.1
13	92666.91	115145.14	-	0.1
14	92667.52	115145.85	-	0.1
15	92668.57	115145.09	-	0.1

полное наименование должности	подпись	инициалы, фамилия

М.П.

Выписка из Единого государственного реестра недвижимости об объекте недвижимости

Сведения о частях земельного участка

Земельный участок
вид объекта недвижимости

Лист № 1 раздела 4	Всего листов раздела 4: 2	Всего разделов: 8	Всего листов выписки: 12

26.07.2022г. № КУВИ-001/2022-126300503	
Кадастровый номер:	78:31:0001691:2779

План (чертеж, схема) части земельного участка	Учетный номер части: 78:31:0001691:2779/1

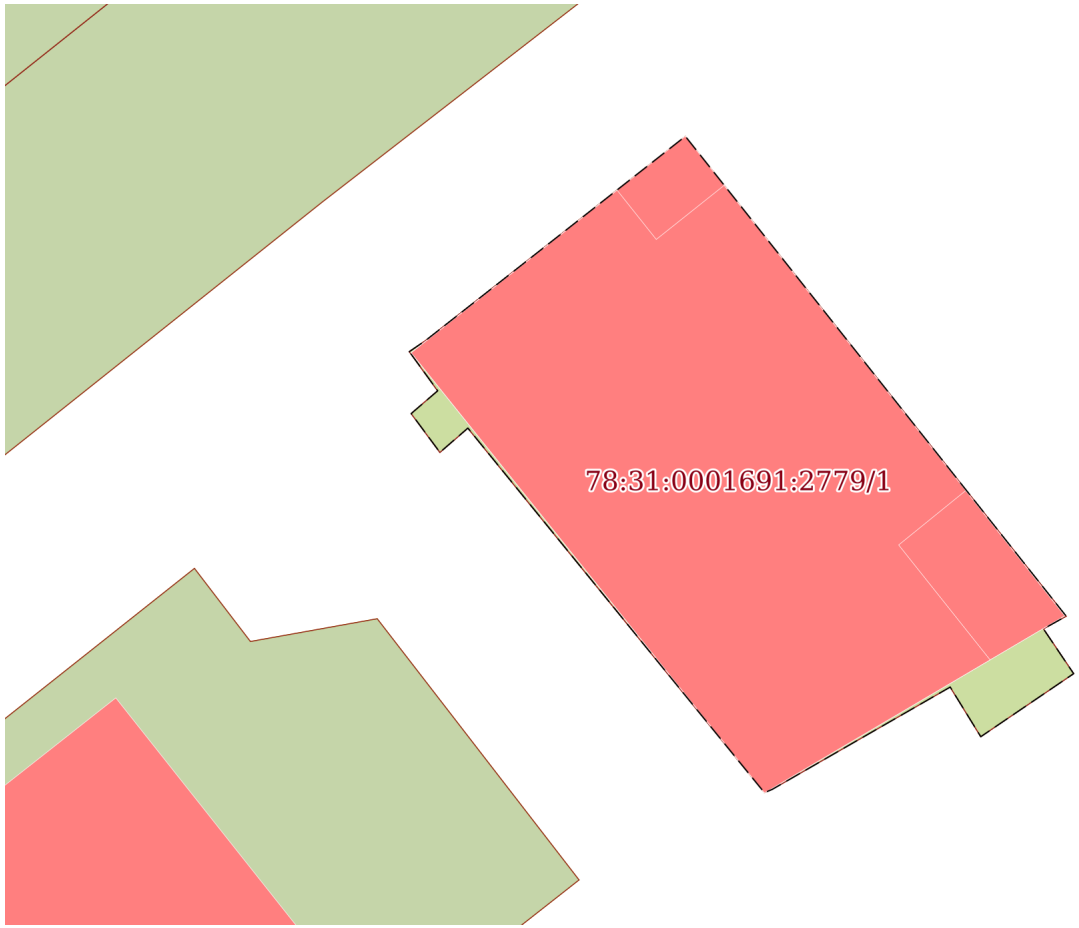

Масштаб 1:200	Условные обозначения:		

полное наименование должности	подпись	инициалы, фамилия

М.П.

Земельный участок
вид объекта недвижимости

Лист № 2 раздела 4	Всего листов раздела 4: 2	Всего разделов: 8	Всего листов выписки: 12

26.07.2022г. № КУВИ-001/2022-126300503	
Кадастровый номер:	78:31:0001691:2779

План (чертеж, схема) части земельного участка	Учетный номер части: 78:31:0001691:2779/2

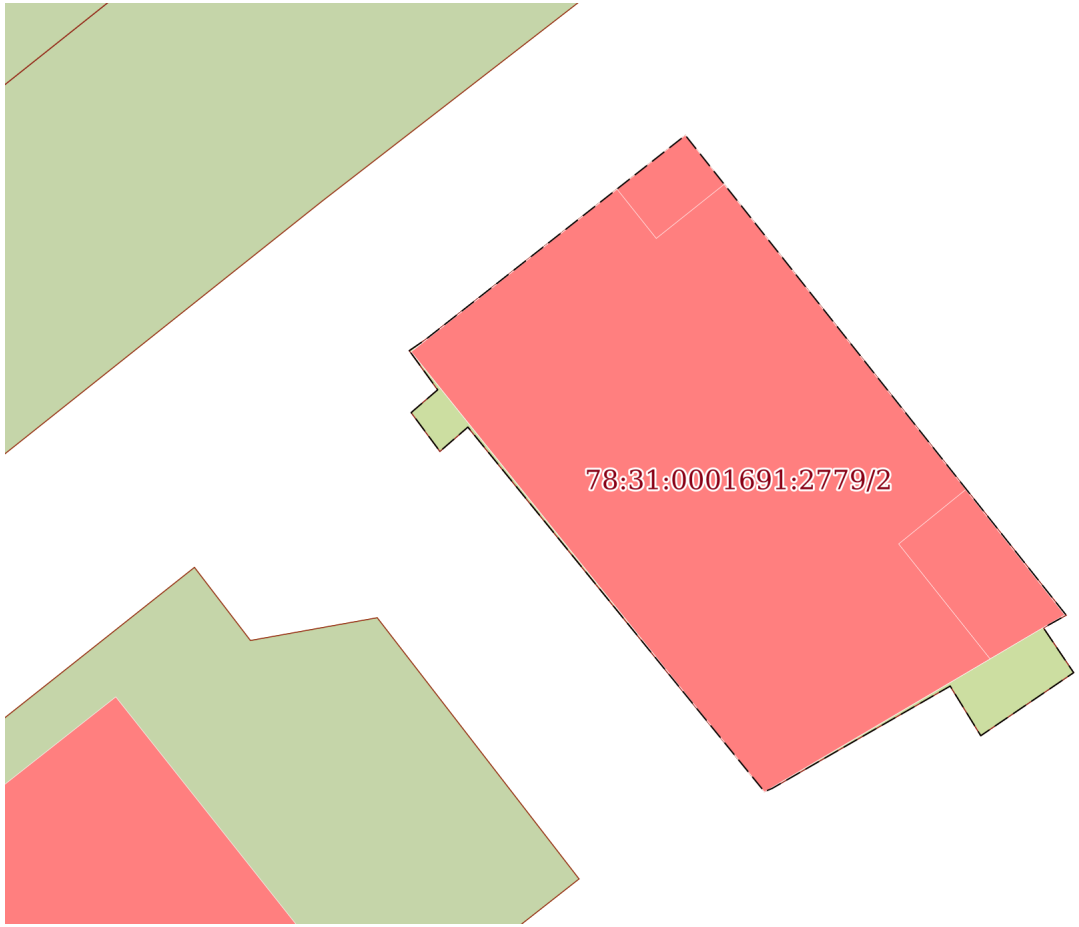

Масштаб 1:200	Условные обозначения:		

полное наименование должности	подпись	инициалы, фамилия

М.П.

Выписка из Единого государственного реестра недвижимости об объекте недвижимости

Сведения о частях земельного участка

Земельный участок
вид объекта недвижимости

Лист № 1 раздела 4.1	Всего листов раздела 4.1: 1	Всего разделов: 8	Всего листов выписки: 12

26.07.2022г. № КУВИ-001/2022-126300503	
Кадастровый номер:	78:31:0001691:2779

Учетный номер части	Площадь, м2	Содержание ограничения в использовании или ограничения права на объект недвижимости или обременения объекта недвижимости
1	2	3
78:31:0001691:2779/1	154	данные отсутствуют
78:31:0001691:2779/2	154	вид ограничения (обременения): прочие ограничения прав и обременения объекта недвижимости; Срок действия: не установлен; Содержание ограничения (обременения): Зона регулирования застройки и хозяйственной деятельности

полное наименование должности	подпись	инициалы, фамилия

М.П.

Выписка из Единого государственного реестра недвижимости об объекте недвижимости

Сведения о частях земельного участка

Земельный участок			
вид объекта недвижимости			
Лист № 1 раздела 4.2	Всего листов раздела 4.2: 2	Всего разделов: 8	Всего листов выписки: 12

26.07.2022г. № КУВИ-001/2022-126300503	
Кадастровый номер:	78:31:0001691:2779

Сведения о характерных точках границы части (частей) земельного участка				
Учетный номер части: 78:31:0001691:2779/1				
Система координат СК-1964				
Номер точки	Координаты, м		Описание закрепления на местности	Средняя квадратичная погрешность определения координат характерных точек границ земельного участка, м
	X	Y		
1	2	3	4	5
1	92668.57	115145.09	-	0.1
2	92668.87	115145.53	-	0.1
3	92674.34	115152.49	-	0.1
4	92661.48	115162.7	-	0.1
5	92661.14	115162.09	-	0.1
6	92659.94	115162.9	-	0.1
7	92658.25	115160.41	-	0.1
8	92659.58	115159.59	-	0.1
9	92656.84	115154.82	-	0.1
10	92656.75	115154.61	-	0.1
11	92666.52	115146.66	-	0.1
12	92665.87	115145.91	-	0.1
13	92666.91	115145.14	-	0.1
14	92667.52	115145.85	-	0.1
15	92668.57	115145.09	-	0.1

полное наименование должности	подпись	инициалы, фамилия

М.П.

Земельный участок
вид объекта недвижимости

Лист № 2 раздела 4.2	Всего листов раздела 4.2: 2	Всего разделов: 8	Всего листов выписки: 12

26.07.2022г. № КУВИ-001/2022-126300503	
Кадастровый номер:	78:31:0001691:2779

Сведения о характерных точках границы части (частей) земельного участка				
Учетный номер части: 78:31:0001691:2779/2				
Система координат СК-1964				
Номер точки	Координаты, м		Описание закрепления на местности	Средняя квадратичная погрешность определения координат характерных точек границ земельного участка, м
	X	Y		
1	2	3	4	5
1	92668.57	115145.09	-	0.1
2	92668.87	115145.53	-	0.1
3	92674.34	115152.49	-	0.1
4	92661.48	115162.7	-	0.1
5	92661.14	115162.09	-	0.1
6	92659.94	115162.9	-	0.1
7	92658.25	115160.41	-	0.1
8	92659.58	115159.59	-	0.1
9	92656.84	115154.82	-	0.1
10	92656.75	115154.61	-	0.1
11	92666.52	115146.66	-	0.1
12	92665.87	115145.91	-	0.1
13	92666.91	115145.14	-	0.1
14	92667.52	115145.85	-	0.1
15	92668.57	115145.09	-	0.1

полное наименование должности	подпись	инициалы, фамилия

М.П.

ПАО "Ленэнерго"
№ 186390
Ушева

РОССЕТИ

ленэнерго
ОСНОВАНО В 1886 ГОДУ

ПУБЛИЧНОЕ АКЦИОНЕРНОЕ ОБЩЕСТВО ЭНЕРГЕТИКИ И ЭЛЕКТРИФИКАЦИИ «ЛЕНЭНЕРГО»

площадь Конституции, д. 1, Санкт-Петербург, 196247
тел.: 8 (800) 700-14-71, факс: 8 (812) 494-32-54, e-mail: office@lenenergo.ru, горячая линия: 8 (812) 494-31-71

АКТ
об осуществлении технологического присоединения

№ 15-41910 от "28" 06 2016 г.

Публичное акционерное общество энергетики и электрификации «Ленэнерго»,
(полное наименование сетевой организации)

именуемое в дальнейшем сетевой организацией, в лице

Исполняющего обязанности заместителя директора по реализации и развитию услуг филиала Публичного акционерного общества энергетики и электрификации «Ленэнерго» «Кабельная сеть» Калинина Вячеслава Андреевича,
(должность, Ф.И.О. лица – представителя сетевой организации)

действующего на основании

Доверенности № 109-16 от 09.03.2016г.,
(устава, доверенности, иных документов)

с одной стороны, и

Комитет имущественных отношений Санкт-Петербурга
(полное наименование заявителя – юридического лица, Ф.И.О. заявителя – физического лица)

именуемая в дальнейшем заявителем с другой стороны, вместе именуемые сторонами, оформили и подписали настоящий акт о нижеследующем.

Характеристики выполненного присоединения:
максимальная мощность: **12,6 (двенадцать целых шесть десятых) кВт,** с учетом опосредованно присоединенных энергопринимающих устройств субабонентов;
Энергопринимающие устройства заявителя: **ВРУ объекта в совокупности с питающей, распределительной и групповой сетями.**

№ объекта	Наименование объекта	Адрес объекта
1	Здание	Санкт-Петербург, Марата ул., д. 75, лит. Б

ПАО "Ленэнерго"
№ 186390
Ушева

Перечень точек присоединения:

№ объекта	Точка присоединения	Источник питания (наименование питающих линий)	Описание точки присоединения	Уровень напряжения (кВ)	Максимальная мощность (кВт)	Категория надежности электроснабжения	Предельное значение коэффициента реактивной мощности (tg φ)	Устройства защиты, релейной защиты, противоаварийной и режимной автоматики
1	РУ-0,38 кВ к/к 275 (через распределительную сеть дома)	ПС-542 (РТП 555 Ф.ф.542-404, 542-1414)	контактное соединение коммутационного аппарата 0,38 кВ кабельного киоска №275 и кабельных наконечников кабельной линии, отходящей в сторону ГРЩ дома №75, лит.А по ул.Марата (через распределительную сеть дома 75, лит.Б по ул. Марата)	0,38/ 0,22	12,6	3	0,35	-

Приборы учета (измерительные комплексы):

№ объекта	Точка присоединения	Приборы учета			Измерительные трансформаторы тока				Измерительные трансформаторы напряжения			
		Место установки	Тип	Класс точности	Место установки	Тип	Коэффициент трансформации	Класс точности	Место установки	Тип	Коэффициент трансформации	Класс точности
1	Учет электроэнергии организован в соответствии с требованиями раздела X Основных положений функционирования розничных рынков, утвержденных Постановлением Правительства РФ № 442 от 04.05.2012 г.											

Прочие сведения:

Технические условия ранее присоединенных энергопринимающих устройств к электрическим сетям согласно фактической схеме электроснабжения № 15-41910-КС-СТП от 18.04.2016г .

Акт о технологическом присоединении №10-14981-Цр-2481 (рег.№94392 от 15.12.2011г.) аннулировать.

Стороны подтверждают, что технологическое присоединение энергопринимающих устройств (энергетических установок) к электрической сети сетевой организации выполнено в соответствии с правилами и нормами. Заявитель претензий по оказанию услуг к сетевой организации не имеет.

Подписи сторон:

Сетевая организация:
ПАО «Ленэнерго»

Исполняющий обязанности заместителя директора по реализации и развитию услуг филиала Публичного акционерного общества энергетики и электрификации «Ленэнерго» «Кабельная сеть»

/Калинин В.А./

ДИРЕКТОР ФИЛИАЛА ПАО «ЛЕНЭНЕРГО» «КАБЕЛЬНАЯ СЕТЬ» СТЕФАНОВИЧ Г.
ПО ДОВ. № 215-16 ОТ 11 МАЯ 2016

Заявитель:
КИО СПб

Председатель

НАЧАЛЬНИК УПРАВЛЕНИЯ АНАЛИЗА СДЕЛОК С НЕДВИЖИМОСТИ

/Лудинова Ю.В./

ДОВ. № 21.04.2016 № 37831-42

Винике М.Б.
Тел.494-33-61
№ 15-41910-ЦР

ПУБЛИЧНОЕ АКЦИОНЕРНОЕ ОБЩЕСТВО
ЭНЕРГЕТИКИ И ЭЛЕКТРИФИКАЦИИ «ЛЕНЭНЕРГО»

площадь Конституции, д. 1, Санкт-Петербург, 196247

тел.: 8 (800) 700-14-71, факс: 8 (812) 494-32-54, e-mail: office@lenenergo.ru, горячая линия: 8 (812) 494-31-71

ТЕХНИЧЕСКИЕ УСЛОВИЯ

ранее присоединенных энергопринимающих устройств к электрическим сетям согласно фактической схеме электроснабжения

заявка № 15-41910-КС-СТП от 18.04.2016г.

Заявитель: Комитет имущественных отношений Санкт-Петербурга

1. Наименование энергопринимающих устройств заявителя: ВРУ нежилого помещения в совокупности с питающей, распределительной и групповой сетями.

2. Наименование и местонахождение объекта энергопринимающих устройств заявителя: здание; Санкт-Петербург, Марата ул., д. 75, лит. Б.

3. Максимальная мощность, присоединенных энергопринимающих устройств заявителя составляет: 12,6 кВт.

4. Категория надежности: третья.

Электроприемники третьей категории: 12,6 кВт

5. Класс напряжения электрических сетей, к которым осуществлено технологическое присоединение: 0,38/0,22 кВ

6. Точка присоединения и максимальная мощность энергопринимающих устройств по каждой точке присоединения к электрической сети: контактное соединение коммутационного аппарата 0,38 кВ кабельного киоска №275 и кабельных наконечников кабельной линии, отходящей в сторону ГРЩ дома №75, лит.А по ул.Марата (через распределительную сеть дома)

7. Источник питания: ПС-542, ф.ф.542-404, 542-1414 (РТП 555)

8. Требования к устройствам релейной защиты, регулированию реактивной мощности, противоаварийной и режимной автоматике, телемеханике, связи, изоляции и защите от перенапряжения, устройствам, обеспечивающим контроль величины максимальной мощности: **в соответствии с ПУЭ и другими нормативными документами**.

9. Требования к измерительному комплексу электрической энергии:

9.1. Требования к счетчикам электроэнергии:

Счетчики электроэнергии должны соответствовать требованиям законодательства Российской Федерации об обеспечении единства измерений, соответствовать требованиям ГОСТ 52322-2005, ГОСТ 52323-2005 «Статические счетчики ватт-часов активной энергии переменного тока» и иметь:

- Класс точности 1,0 и выше.

(Постановление Правительства Российской Федерации № 442 от 4.05.2012 г.);

- Пломбы государственной поверки на вновь устанавливаемых трехфазных счетчиках с давностью не более 12 месяцев для однофазных не более 24 месяцев (ПУЭ 6 издание Глава 1.5.);
- Свидетельство об утверждении типа средств измерений, паспорт на прибор учета, действующее свидетельство о поверке.

9.2. Требования к измерительным трансформаторам тока

Трансформаторы тока при новом строительстве и реконструкции энергообъектов устанавливаются в каждую фазу. Трансформаторы должны соответствовать ГОСТ 7746-2001 и иметь:

- Свидетельство об утверждении типа средств измерений, действующие свидетельства о поверке.
- Класс точности измерительных обмоток 0,5S и выше.

Защиту от несанкционированного доступа выводов измерительных обмоток.

9.3. Требования к месту установки:

Приборы учета подлежат установке на границах балансовой принадлежности объектов электроэнергетики (энергопринимающих устройств) смежных субъектов розничного рынка (Постановление Правительства Российской Федерации № 442 от 4.05.2012 г.).

При невозможности установки на границах балансовой принадлежности приборы учета электроэнергии должны обеспечивать передачу информации в центр сбора и обработки данных ПАО «Ленэнерго» (ПК «Пирамида 2000»).

9.4. Требования к монтажу:

В соответствии с ПУЭ 6 и 7 издания, в том числе Глава 1.5., Глава 1.7., Раздел 3, Глава 7.1. Все вводные автоматы, рубильники, предохранители, клеммные и переходные колодки находящиеся до счетчиков, должны иметь техническую возможность для опломбирования. Все шины и механические соединения, находящиеся до измерительных трансформаторов тока, должны быть закрыты изоляционными панелями с возможностью их опломбирования.

9.5. Требования к сдаче приборов учета в эксплуатацию:

Разработать и согласовать проектную документацию на организацию учета электроэнергии в части метрологических характеристик прибора учета, в том числе его класса точности, типа, срока очередной поверки, места установки существующих приборов учета, предлагаемые места установки прибора учета, схемы подключения прибора учета и иных компонентов измерительных комплексов и систем учета электрической энергии при мощности объекта свыше 40 кВт или однолинейную схему электроснабжения – при мощности объекта до 40 кВт со Службой реализации услуг и учета электроэнергии филиала ПАО «Ленэнерго» «Кабельная сеть».

После выполнения работ направить в филиал ПАО «Ленэнерго» «Кабельная сеть» заявку на оформление Актов допуска прибора учета в эксплуатацию (Постановление Правительства Российской Федерации № 442 от 4.05.2012 г.).

При наличии в электроустановке нескольких узлов учета, данные которых подлежат передаче в ЦСОД ПАО «Ленэнерго», оборудование по учету электроэнергии, передаче данных и организация канала должны быть определены проектом.

Технологическое присоединение энергопринимающих устройств (энергетических установок) к электрической сети Сетевой организации должно быть выполнено в соответствии с действующими правилами и нормами.

Настоящие технические условия составлены в двух экземплярах и приобретают законную силу с момента их подписания и регистрации в ПАО «Ленэнерго».

После оформления Акта допуска прибора учета в эксплуатацию обратиться в ПАО «Ленэнерго» для получения Акта об осуществлении технологического присоединения.

От ПАО «Ленэнерго»: М.П.

ДИРЕКТОР ФИЛИАЛА ПАО «ЛЕНЭНЕРГО»
«КАБЕЛЬНАЯ СЕТЬ» СТЕФАНИШИН
ПО ДОВ. № 215-16 ОТ 11 МАЯ 2016

От Заявителя: М.П.

Винике М.Б..
Тел.494-33-61

Санкт-Петербургское государственное казенное учреждение
«Имущество Санкт-Петербурга»
Сектор обследования объектов нежилого фонда

Акт обследования объекта нежилого фонда

г. Санкт-Петербург «05» августа 2022 г.

1. Адрес: г. Санкт-Петербург, ул. Марата, д. 75, лит. Б
2. Площадь: 303,6 кв. м.
3. Этаж: 3 в т.ч. подземных 1
4. Входы: 2 со двора
5. Кадастровый номер: 78:31:0001691:2022
6. Состояние: удовлетворительное
7. Элементы благоустройства: визуально выявлены элементы электроснабжения, водоснабжения, канализации. Радиаторы отопления, за исключением частей объекта (фото № 8,10), отсутствуют.
8. В результате обследования объекта нежилого фонда установлено:
Помещение не используется, свободно от имущества третьих лиц, захламлено.
Подвал подтоплен (фото №20).

Лицо, ответственное за обеспечение доступа: представитель ООО «ЖКС №2 Центрального района» Гоголев Антон Юрьевич +7981-789-87-01

Приложение: материалы фотофиксации на 6 л.

Инспектор по обследованию ОНФ
Сектора обследования ОНФ
СПб ГКУ «Имущество Санкт-Петербурга» _____ Ястребов Д.А.
(подпись) (ФИО)

Акт согласован:
Начальник сектора обследования ОНФ
СПб ГКУ «Имущество Санкт-Петербурга» _____ Яковлев А.Р.
(подпись) (ФИО)

Санкт-Петербургское государственное казенное учреждение
«Имущество Санкт-Петербурга»
Сектор обследования объектов нежилого фонда

Акт осмотра объекта нежилого фонда от 05.08.2022, расположенного по адресу: Санкт-Петербург, ул. Марата, д. 75, лит. Б

Фото № 1

Фото № 2 (вход в помещение)

Фото № 3

Фото № 4 (вход в помещение)

Фото № 5

Фото № 6

Санкт-Петербургское государственное казенное учреждение
«Имущество Санкт-Петербурга»
Сектор обследования объектов нежилого фонда

Акт осмотра объекта нежилого фонда от 05.08.2022, расположенного по адресу: Санкт-Петербург, ул. Марата, д. 75, лит. Б

Фото № 7

Фото № 8

Фото № 9

Фото № 10

Фото № 11



Фото № 12

Акт осмотра объекта нежилого фонда от 05.08.2022, расположенного по адресу: Санкт-Петербург, ул. Марата, д. 75, лит. Б

Фото № 13

Фото № 14

Фото № 15

Фото № 16

Фото № 17

Фото № 18

Акт осмотра объекта нежилого фонда от 05.08.2022, расположенного по адресу: Санкт-Петербург, ул. Марата, д. 75, лит. Б

Фото № 19



Фото № 20

Фото № 21



Фото № 22

Фото № 23

Фото№24

Санкт-Петербургское государственное казенное учреждение
«Имущество Санкт-Петербурга»
Сектор обследования объектов нежилого фонда

Акт осмотра объекта нежилого фонда от 05.08.2022, расположенного по адресу: Санкт-Петербург, ул. Марата, д. 75, лит. Б

Фото № 25

Фото № 26

Фото № 27

Фото № 28

Фото № 29

Фото № 30



Акт осмотра объекта нежилого фонда от 05.08.2022, расположенного по адресу: Санкт-Петербург, ул. Марата, д. 75, лит. Б

Фото № 31

Фото № 32

Фото № 33

ПРАВИТЕЛЬСТВО САНКТ-ПЕТЕРБУРГА

КОМИТЕТ ПО ГОСУДАРСТВЕННОМУ КОНТРОЛЮ, ИСПОЛЬЗОВАНИЮ И ОХРАНЕ ПАМЯТНИКОВ ИСТОРИИ И КУЛЬТУРЫ

САНКТ-ПЕТЕРБУРГСКОЕ ГОСУДАРСТВЕННОЕ КАЗЕННОЕ УЧРЕЖДЕНИЕ "ЦЕНТР ИНФОРМАЦИОННОГО ОБЕСПЕЧЕНИЯ ОХРАНЫ ОБЪЕКТОВ КУЛЬТУРНОГО НАСЛЕДИЯ" (СПб ГКУ ЦИОООКН)

ул. Зодчего Росси, д. 1-3, Санкт-Петербург, 191011
тел. (812) 417-2232
http://cioookn.kgiop.gov.spb.ru

Заместителю директора
СПб ГКУ "Имущество Санкт-Петербурга"

Очкивской О.С.

№07-2245/22-0-1 от 18.07.2022

№ 07-2245/22-0-0 от 18.07.2022
На № 04-07-13830/22-0-0 от 15.07.2022

На Ваше обращение сообщаем, что объект по адресу: **г. Санкт-Петербург, улица Марата, дом 75, литера Б** не относится к числу объектов (выявленных объектов) культурного наследия.

Объект расположен в границах зон охраны и (или) защитных зон объектов культурного наследия на территории Санкт-Петербурга: единой зоне регулирования застройки и хозяйственной деятельности 1 (участок ОЗРЗ-1(31)).

Требования по сохранению исторических зданий* и режим использования земель в границах зон охраны объектов культурного наследия на территории Санкт-Петербурга установлен Законом Санкт-Петербурга от 19.01.2009 N 820-7 (в редакции, вступившей в силу 01.08.2021) "О границах объединенных зон охраны объектов культурного наследия, расположенных на территории Санкт-Петербурга, режимах использования земель и требованиях к градостроительным регламентам в границах указанных зон".

*Исторические здания - здания (строения, сооружения) различных исторических периодов не состоящие на государственной охране как объекты культурного наследия: в центральных районах -построенные до 1917 г.: в остальных районах - до 1957 г. и деревянные 1-2 этажные здания, построенные до 1917 г. (год постройки включительно).

В соответствии с п.1 статьи 34.1. Федерального закона от 25.06.2002 № 73-ФЗ "Защитными зонами объектов культурного наследия являются территории, которые прилегают к включенным в реестр памятникам и ансамблям (за исключением указанных в пункте 2 настоящей статьи объектов культурного наследия) и в границах которых в целях обеспечения сохранности объектов культурного наследия и композиционно-видовых связей (панорам) запрещаются строительство объектов капитального строительства и их реконструкция, связанная с изменением их параметров (высоты, количества этажей, площади), за исключением строительства и реконструкции линейных объектов".

Начальник отдела информации об объектах культурного наследия и режимах зон охраны **Е.В. Коробкова**

ДОКУМЕНТ ПОДПИСАН
ЭЛЕКТРОННОЙ ПОДПИСЬЮ
Сертификат 02ADF7E900D3ADFBBB4A745E5E75E04003
Владелец **Коробкова Елена Валентиновна**
Действителен с 01.11.2021 по 01.11.2022

Петрова А.А.
(812)417-43-46

14. 12. 2021

МЧС РОССИИ

**ГЛАВНОЕ УПРАВЛЕНИЕ
МИНИСТЕРСТВА РОССИЙСКОЙ ФЕДЕРАЦИИ
ПО ДЕЛАМ ГРАЖДАНСКОЙ ОБОРОНЫ,
ЧРЕЗВЫЧАЙНЫМ СИТУАЦИЯМ И ЛИКВИДАЦИИ
ПОСЛЕДСТВИЙ СТИХИЙНЫХ БЕДСТВИЙ
ПО Г. САНКТ-ПЕТЕРБУРГУ
(Главное управление МЧС России
по г. Санкт-Петербургу)**

ул. Большая Морская, д. 40, лит. А
г. Санкт-Петербург, 190031
тел. (812) 718-25-05, факс (812) 571-53-34

13.12.2021 № ИВ-130-40126
На № 04-21-21542/21-0-0 от 25.11.2021
О предоставлении учетных данных

Первому заместителю директора
СПб ГКУ "Имущество
Санкт-Петербурга"

Бондареву Д.Н.

ул. Новгородская, д. 20, лит. А, пом. 2-Н
Санкт-Петербург, 191124

Уважаемый Дмитрий Николаевич!

Главное управление МЧС России по г. Санкт-Петербургу (далее – Главное управление) на Ваш запрос сообщает, что по учетным данным Главного управления, объекты недвижимости, расположенные по адресам:

Санкт-Петербург, Невский пр., д. 93, лит. А, пом. 4-Н (1 этаж);

Санкт-Петербург, ул. Марата, д. 75, лит. Б

не являются защитными сооружениями гражданской обороны.

Заместитель начальника Главного управления
(по гражданской обороне и защите населения) Е.В. Цыганов

СПб ГКУ "Имущество СПб"
№ 04-21-64453/21-0-0
от 15.12.2021

Красавцев Роман Александрович
(812) 247-09-95