

ПРАВИТЕЛЬСТВО САНКТ- ПЕТЕРБУРГА
КОМИТЕТ ИМУЩЕСТВЕННЫХ ОТНОШЕНИЙ САНКТ-ПЕТЕРБУРГА

РЕШЕНИЕ

о проведении аукциона на право заключения договора аренды объекта нежилого фонда,
находящегося в государственной собственности Санкт-Петербурга

от 19.08.2022

№ 05-25-29785/22-0-0

В соответствии с распоряжением Комитета имущественных отношений Санкт-Петербурга от 31.07.2019 № 127-р «О проведении аукционов на право заключения договоров аренды объектов нежилого фонда, находящихся в государственной собственности Санкт-Петербурга»:

1. Провести торги в форме аукциона на право заключения договора аренды объекта нежилого фонда (далее – Аукцион), находящегося в государственной собственности Санкт-Петербурга (далее – Объект), расположенного по адресу: Санкт-Петербург, ул. Коли Томчака, д. 18/26, литера А, пом. 5-Н.

Район Санкт-Петербурга: Московский
Кадастровый номер: 78:14:0007533:2124

Этаж: цокольный

Общая площадь помещения: 92,7 кв.м

Входы: 1 отдельный с улицы

Элементы благоустройства: электроснабжение, водоснабжение, канализация, отопление

Целевое назначение: нежилое

2. АО «Фонд имущества Санкт-Петербурга» обеспечить организацию Аукциона.

3. Проведение Аукциона осуществляется в электронной форме.

4. Установить, что:

4.1. Договор аренды Объекта заключается на 10 лет.

4.2. Начальная цена составляет 817 796,76 (восемьсот семнадцать тысяч семьсот девяносто шесть рублей 76 копеек) (без учета НДС).

5. Ограничения, обременения в отношении Объекта, определяемые в соответствии с заключениями уполномоченных исполнительных органов государственной власти и сведениями из Единого государственного реестра недвижимости: отсутствуют.

6. Информация о наличии (отсутствии) перепланировок Объекта, не согласованных в установленном порядке: самовольная перепланировка. В ч.п. 8 Объекта демонтировано сантехническое оборудование, в ч.п. 9 Объекта установлено сантехническое оборудование.

7. Информация о наличии (отсутствии) технологического присоединения энергопринимающих устройств, необходимых для электроснабжения Объекта к электрическим сетям: 3 кВт.

8. Участниками Аукциона могут являться только физические лица, не являющиеся индивидуальными предпринимателями и применяющие специальный налоговый режим «Налог на профессиональный доход», субъекты малого и среднего предпринимательства, имеющие право на поддержку органами государственной власти и органами местного самоуправления в соответствии с частями 3 и 5 статьи 14 Федерального закона от 24.07.2007 №209-ФЗ «О развитии малого и среднего предпринимательства в Российской Федерации», или организации, образующие инфраструктуру поддержки субъектов малого и среднего предпринимательства.

Заместитель
председателя Комитета

К.В. Фёдоров

ДОКУМЕНТ ПОДПИСАН
ЭЛЕКТРОННОЙ ПОДПИСЬЮ

Сертификат 0DB9E11A6845DF6E946CDEAD6EAE410D
Владелец Федоров Кирилл Валентинович
Действителен с 12.04.2022 по 06.07.2023

РАСЧЕТ

арендной платы за нежилое помещение
к договору аренды нежилого фонда

№ _____ от _____ г. по адресу:
196084, г. Санкт-Петербург, улица Коли Томчака, д. 18/26, литера А, помещение N 5-Н

1. СПРАВОЧНЫЕ ДАННЫЕ

1.1. Наименование предприятия, арендующего данное помещение

1.2. Существующие ограничения на использование объекта

Офисное: нет Торговое: нет Промышленное: нет

1.3. Арендваемая площадь (м.кв.): 92.70

1.4. Занимаемые этажи: Цокольный этаж с загл. до 0,5 м.

Тех.этаж: нет;

1.5. Состояние помещения: нормальное

1.6. Вход в помещение: отдельный с улицы

1.7. Тип здания: капитальное

1.8. Благоустройства: Водоснабжение: есть; Электроснабжение: есть;
Отопление: есть; Канализация: есть;

1.9. Коэффициент социальной значимости арендатора: 1.00

1.10. Расположение:

Зона: 2

Координата X: 114 261

Координата Y: 88 986

2. РАСЧЕТ АРЕНДНОЙ ПЛАТЫ

2.1. Расчетные коэффициенты

Базовая ставка	9 527.000
Арендный	0.700
Местоположения	0.792
Площади	1.084
Занимаемых этажей	0.920
Состояния помещения	1.000
Входа в помещение	1.000
Типа здания	1.000
Элементов благоустройства	
- водоснабжения	1.000
- канализации	1.000
- отопления	1.000
- электричества	1.000
Ставка арендной платы в РУБ. за м.кв. в год (без льгот):	5 267.402
Ставка арендной платы в РУБ. за м.кв. в год:	5 267.402

Индекс изменения размеров ставки арендной платы 1.674823914

Наилучшее использование: Торговля

Арендная плата при наилучшем использовании:

Без льгот:

В год: 817 796.76 руб. в квартал: 204 449.19 руб. в месяц: 68 149.73 руб.

Средняя стоимость 1 кв.м. в год: 8 821.97 руб.

Общая арендуемая площадь по договору: 92.70 (помещений: 1)

Количество объектов в расчете: 1

Арендная плата при наилучшем использовании:

Без льгот:

В год: 817 796.76 руб. в квартал: 204 449.19 руб. в месяц: 68 149.73 руб.

С учетом коэффициента социальной значимости:

В год: 817 796.76 руб. в квартал: 204 449.19 руб. в месяц: 68 149.73 руб.

Средняя стоимость 1 кв.м. в год: 8 821.97 руб.

Дата расчета: 16.08.2022 Исполнитель: _____

Ваулина А.А.

СПРАВКА ДЛЯ РАСЧЕТА АРЕНДНОЙ ПЛАТЫ



1. Сведения об объекте.

Адрес объекта:

Район	Московский	Улица	улица Коли Томчака	
Номер дома	18/26	Корпус		Литера А

Описательный адрес (угловых и сквозных строений):

улица Коли Томчака, дом 18/26

Тип здания:

<input checked="" type="checkbox"/>	Капитальное
<input type="checkbox"/>	Капитальное деревянное

Тип объекта аренды:

<input type="checkbox"/>	здание	<input type="checkbox"/>	часть здания
<input type="checkbox"/>	сооружение	<input type="checkbox"/>	часть сооружения
<input checked="" type="checkbox"/>	помещение(я)	<input type="checkbox"/>	часть(и) помещения(й)

Номер объекта учета *:

5-Н

Номер помещения(й) (части(ей)), сдаваемого(ых) в аренду **:

5-Н

Занимаемые этажи:

<input type="checkbox"/>	1-й этаж
<input type="checkbox"/>	2-й этаж (с лифтом)
<input type="checkbox"/>	2-й этаж (без лифта)
<input type="checkbox"/>	Выше 2-го (с лифтом)
<input type="checkbox"/>	Выше 2-го (без лифта)
<input type="checkbox"/>	Подвал (с заглублением до 1.5 м включительно)
<input type="checkbox"/>	Подвал (с заглублением более 1.5 м)
<input checked="" type="checkbox"/>	Цоколь (с заглублением до 0.5 м включительно)
<input type="checkbox"/>	Цоколь (с заглублением более 0.5 м)

Элементы благоустройства здания:

<input checked="" type="checkbox"/>	Электроснабжение
<input checked="" type="checkbox"/>	Водоснабжение
<input checked="" type="checkbox"/>	Отопление
<input checked="" type="checkbox"/>	Канализация

Элементы благоустройства объекта учета *:

<input checked="" type="checkbox"/>	Электроснабжение
<input checked="" type="checkbox"/>	Водоснабжение
<input checked="" type="checkbox"/>	Отопление
<input checked="" type="checkbox"/>	Канализация

Элементы благоустройства объекта аренды **:

<input checked="" type="checkbox"/>	Электроснабжение	<input checked="" type="checkbox"/>	Водоснабжение
<input checked="" type="checkbox"/>	Отопление	<input checked="" type="checkbox"/>	Канализация

Технический этаж

Входы в помещение:	Количество:	Номера по ситуационному плану:
С улицы отдельных:	1	4
С улицы общих:		
Со двора отдельных:		
Со двора общих:		
Через проходную:		

Общая площадь здания (кв. м):

(заполняется при учете ПОН)

Общая площадь объекта учета (кв. м):

Общая площадь помещения(й) (части(ей)), сдаваемого в аренду на занимаемом этаже (кв.м):

Коэффициент потребительских качеств ***:

Общая площадь помещения(й) (части(ей)), сдаваемого(ых) в аренду на занимаемом этаже,

с учетом коэффициента потребительских качеств ***(кв. м):

Общая площадь объекта аренды (кв.м):

92.7	
92.7	5-Н
92.7	

Примечание:

Общая площадь объекта учета по сведениям Единого государственного реестра недвижимости: 92.7 кв.м

В 2012 году (с учетом последующих корректировок, при наличии) в филиал ФГБУ «ФКП Росреестра» по Санкт-Петербургу сведения о помещении были переданы для включения в Государственный кадастр недвижимости (с 01.01.2017 - Единый государственный реестр недвижимости) – верно/неверно (не нужно зачеркнуть)

Сведения о перепланировке и т.д.

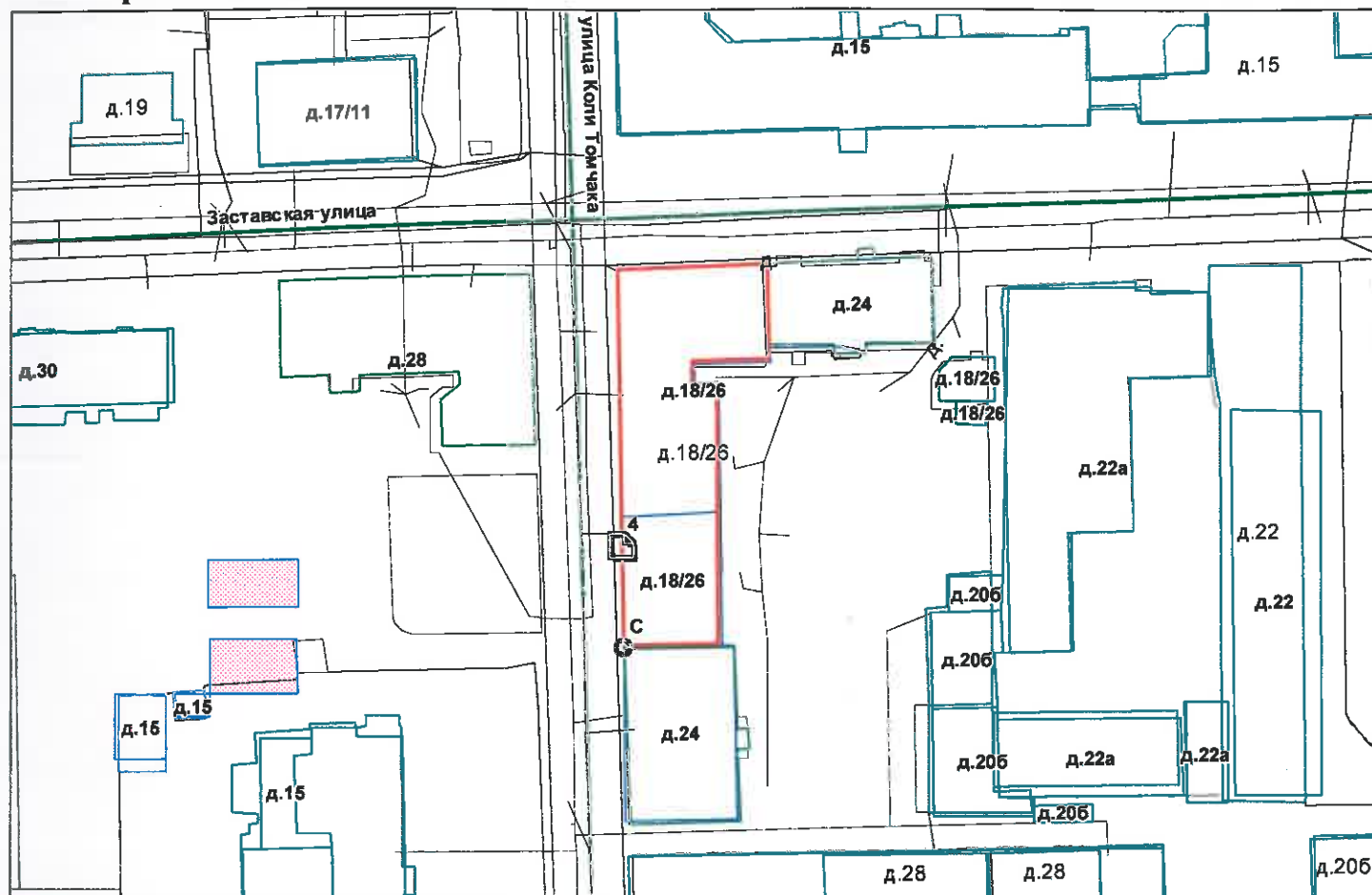
Характеристики объекта указаны согласно Выписке из ЕГРН от 13.04.2022 №КУВИ-001/2022-55233139. Элементы благоустройства и тип входа в объект аренды указаны по состоянию на 20.04.2022.

* не заполняется при учете первичного объекта недвижимости

** не заполняется, если объектом аренды является здание, сооружение

*** не заполняется, если объект аренды соответствует объекту учета

2. Схема расположения входов.



— - границы строения

Дополнительные сведения о строении: _____

3. Ведомость координат центров входов.

№ п/п	Характерная точка	№ вх.	Координаты центра входа		Примечание
			X, м	Y, м	
1	С	4	114261.32	88986.86	

Исполнитель: Осипова Н.С.

Начальник ПИБ Южное департамента
кадастровой деятельности:

Дата: 20 апреля 2022 года

Осипова

М.Д.Ботева

Район:

Московский



Выписка из Единого государственного реестра недвижимости об объекте недвижимости

Сведения о характеристиках объекта недвижимости

На основании запроса от 16.08.2022, поступившего на рассмотрение 16.08.2022, сообщаем, что согласно записям Единого государственного реестра недвижимости:

Раздел 1 Лист 1

Помещение			
вид объекта недвижимости			

Лист № 1 раздела 1	Всего листов раздела 1: 2	Всего разделов: 3	Всего листов выписки: 4
--------------------	---------------------------	-------------------	-------------------------

16.08.2022г. № КУВИ-001/2022-140572614	
Кадастровый номер:	78:14:0007533:2124
Номер кадастрового квартала:	78:14:0007533
Дата присвоения кадастрового номера:	14.09.2012

Ранее присвоенный государственный учетный номер:	Кадастровый номер 78:14:7533:8:1:5
Местоположение:	г.Санкт-Петербург, улица Коли Томчака, дом 18/26, литера А, помещение 5-Н
Площадь:	92.7
Назначение:	Нежилое
Наименование:	Офис
Номер, тип этажа, на котором расположено помещение, машино-место	Цокольный этаж № цокольный
Вид жилого помещения:	данные отсутствуют
Кадастровая стоимость, руб.:	7089573.52
Кадастровые номера иных объектов недвижимости, в пределах которых расположен объект недвижимости:	78:14:0007533:2011
Кадастровые номера объектов недвижимости, из которых образован объект недвижимости:	данные отсутствуют
Кадастровые номера образованных объектов недвижимости:	данные отсутствуют
Сведения о включении объекта недвижимости в состав предприятия как имущественного комплекса:	данные отсутствуют
Сведения о включении объекта недвижимости в состав единого недвижимого комплекса:	данные отсутствуют
Виды разрешенного использования:	данные отсутствуют
Сведения о включении объекта недвижимости в реестр объектов культурного наследия:	данные отсутствуют
Сведения о кадастровом инженеру:	данные отсутствуют

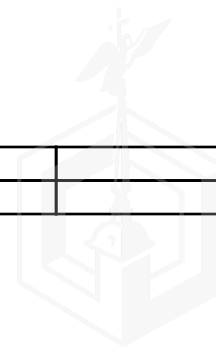
полное наименование должности	подпись	инициалы, фамилия
-------------------------------	---------	-------------------

М.П.

Помещение			
вид объекта недвижимости			
Лист № 2 раздела 1	Всего листов раздела 1: 2	Всего разделов: 3	Всего листов выписки: 4
16.08.2022г. № КУВИ-001/2022-140572614			
Кадастровый номер:		78:14:0007533:2124	
Сведения об отнесении жилого помещения к определенному виду жилых помещений специализированного жилищного фонда, к жилым помещениям наемного дома социального использования или наемного дома коммерческого использования:		данные отсутствуют	
Статус записи об объекте недвижимости:		Сведения об объекте недвижимости имеют статус "актуальные, ранее учтенные"	
Особые отметки:		Сведения, необходимые для заполнения раздела: 9 - Сведения о части (частях) помещения, отсутствуют.	
Получатель выписки:		Ваулина Анастасия Андреевна, действующий(ая) на основании документа "" САНКТ-ПЕТЕРБУРГСКОЕ ГОСУДАРСТВЕННОЕ КАЗЕННОЕ УЧРЕЖДЕНИЕ "ИМУЩЕСТВО САНКТ-ПЕТЕРБУРГА"	

полное наименование должности	подпись	инициалы, фамилия

М.П.



Выписка из Единого государственного реестра недвижимости об объекте недвижимости

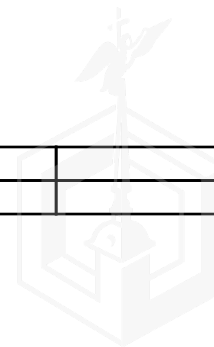
Сведения о зарегистрированных правах

Помещение			
вид объекта недвижимости			
Лист № 1 раздела 2	Всего листов раздела 2: 1	Всего разделов: 3	Всего листов выписки: 4
16.08.2022г. № КУВИ-001/2022-140572614			
Кадастровый номер:		78:14:0007533:2124	

1	Правообладатель (правообладатели):	1.1	Санкт-Петербург
2	Вид, номер, дата и время государственной регистрации права:	2.1	Собственность 78-78-01/0002/2009-063 11.01.2009 00:00:00
3	Сведения об осуществлении государственной регистрации сделки, права без необходимого в силу закона согласия третьего лица, органа:	3.1	данные отсутствуют
4	Ограничение прав и обременение объекта недвижимости:	не зарегистрировано	
5	Договоры участия в долевом строительстве:	не зарегистрировано	
6	Заявленные в судебном порядке права требования:	данные отсутствуют	
7	Сведения о возражении в отношении зарегистрированного права:	данные отсутствуют	
8	Сведения о наличии решения об изъятии объекта недвижимости для государственных и муниципальных нужд:	данные отсутствуют	
9	Сведения о невозможности государственной регистрации без личного участия правообладателя или его законного представителя:	данные отсутствуют	
10	Правопритязания и сведения о наличии поступивших, но не рассмотренных заявлений о проведении государственной регистрации права (перехода, прекращения права), ограничения права или обременения объекта недвижимости, сделки в отношении объекта недвижимости:	отсутствуют	

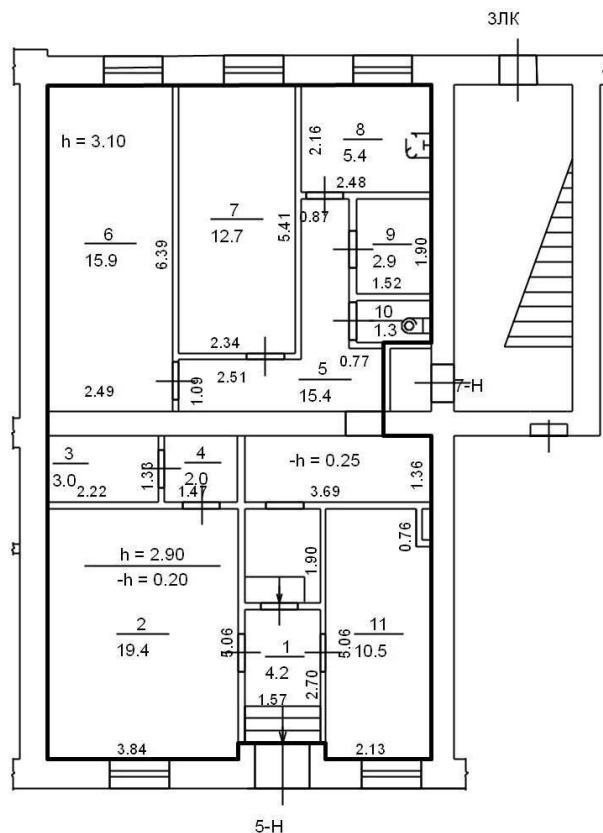
полное наименование должности	подпись	инициалы, фамилия

М.П.



Выписка из Единого государственного реестра недвижимости об объекте недвижимости
 План расположения помещения, машино-места на этаже (плане этажа)

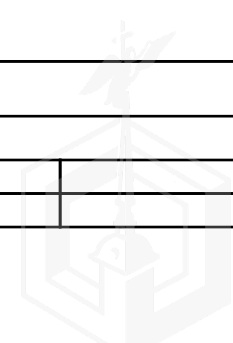
Помещение			
вид объекта недвижимости			
Лист № 1 раздела 8	Всего листов раздела 8: 1	Всего разделов: 3	Всего листов выписки: 4
16.08.2022г. № КУВИ-001/2022-140572614		Номер этажа (этажей): цокольный	
Кадастровый номер: 78:14:0007533:2124			



Масштаб 1

полное наименование должности	подпись	инициалы, фамилия

М.П.





ЛЕНЭНЕРГО
ОСНОВАНО В 1989 ГОДУ

№ 178154
Акулова Е. В.

**ПУБЛИЧНОЕ АКЦИОНЕРНОЕ ОБЩЕСТВО
ЭНЕРГЕТИКИ И ЭЛЕКТРИФИКАЦИИ «ЛЕНЭНЕРГО»**

площадь Конституции, д. 1, Санкт-Петербург, 196247

тел.: 8 (800) 700-14-71, факс: 8 (812) 494-32-54, e-mail: office@lenenergo.ru, горячая линия: 8 (812) 494-31-71

А К Т

об осуществлении технологического присоединения

№ 15-36277

от 26 04 2016 г.

Публичное акционерное общество энергетики и электрификации «Ленэнерго»,

(полное наименование сетевой организации)

именуемое в дальнейшем сетевой организацией, в лице

Начальника департамента технологического присоединения по СПб Тарараксина Леонида Вадимовича,

(должность, Ф.И.О. лица – представителя сетевой организации)

действующего на основании

доверенности № 399-15 от 07.10.2015 г.

(устава, доверенности, иных документов)

с одной стороны, и

Комитет имущественных отношений Санкт-Петербурга

(полное наименование заявителя – юридического лица, Ф.И.О. заявителя – физического лица)

именуемый в дальнейшем заявителем с другой стороны, вместе именуемые сторонами, оформили и подписали настоящий акт о нижеследующем.

Характеристики выполненного присоединения:

максимальная мощность: **3 (три) кВт**, с учетом опосредованно присоединенных энергопринимающих устройств субабонентов.

Энергопринимающие устройства заявителя: **ВРУ объекта в совокупности с питающей, распределительной и групповой сетями.**

№ объекта	Наименование объекта	Адрес объекта
1	нежилое помещение	г. Санкт-Петербург, ул. Коли Томчака, д.18/26, лит.А, пом.5Н



Перечень точек присоединения:

№ объекта	Точка присоединения	Источник питания (наименование питающих линий)	Описание точки присоединения	Уровень напряжения (кВ)	Максимальная мощность (кВт)	№			
						Категория надежности электроснабжения	Предельное значение коэффициента реактивной мощности (tg φ)	Устройства защиты релейной защиты, противоаварийной и режимной автоматики	
1	РУ-0,38 кВ кабельного киоска №0122 (через распределительную сеть дома)	ПС-45 ф.45-48, ф.45-50 (РП 4030, ТП 4304)	контактное соединение коммутационного аппарата 0,38 кВ в кабельном киоске №0122 и кабельных наконечников кабельной линии 0,38 кВ, отходящей в сторону ГРЩ дома №18/26, лит.А по ул. Коли Томчака (через распределительную сеть жилого дома)	0,38/0,22	3	3	0,35	-	

Приборы учета (измерительные комплексы):

№ объекта	Точка присоединения	Приборы учета			Измерительные трансформаторы тока				Измерительные трансформаторы напряжения			
		Место установки	Тип	Класс точности	Место установки	Тип	Коэффициент трансформации	Класс точности	Место установки	Тип	Коэффициент трансформации	Класс точности
1												
В соответствии с актом допуска прибора учета в эксплуатацию № _____												

Прочие сведения:

Акт о технологическом присоединении:

№13-35230-ЮР-845 (рег. №124073 от 17.12.2013 г.) – аннулируется.

Стороны подтверждают, что технологическое присоединение энергопринимающих устройств (энергетических установок) к электрической сети сетевой организации выполнено в соответствии с правилами и нормами.

Заявитель претензий по оказанию услуг к сетевой организации не имеет.

Подписи сторон:

Сетевая организация:

ПАО «Ленэнерго»

Начальник департамента технологического присоединения по СПб

Тарараксин Л.В.



Заявитель:

Комитет имущественных отношений Санкт-Петербурга

Председатель Комитета


Лудинова Ю.В.




Доверенность от 31.12.15 №85686-42/15

№15-36277-ЮР-1236

Рыдалевская С.В.
тел.494-77-57





ПРАВИТЕЛЬСТВО САНКТ-ПЕТЕРБУРГА
КОМИТЕТ ПО КОНТРОЛЮ ЗА ИМУЩЕСТВОМ
САНКТ-ПЕТЕРБУРГА

АКТ
обследования объекта нежилого фонда

Санкт-Петербург

17 июня 2022 года

Обследование начато в «16» час. «34» мин.
Обследование окончено в «16» час. «40» мин.

На основании приказа Комитета по контролю за имуществом Санкт-Петербурга от 15 июня 2022 года № 5399-ПО сотрудниками Комитета по контролю за имуществом Санкт-Петербурга:

ведущим специалистом отдела контроля имущества Управления контроля использования имущества южных районов Санкт-Петербурга Шатравиной Е.В.;

главным специалистом отдела контроля имущества Управления контроля использования имущества южных районов Санкт-Петербурга Наливайко И.В.

в присутствии:

проведено обследование помещения, расположенного по адресу: Санкт-Петербург, улица Коли Томчака, дом 18/26, литера А, помещение 5-Н (далее – Объект).

Кадастровый номер Объекта: 78:14:0007533:2124.

Реестровый номер Объекта (при наличии): 0013К0039Н0003.

Технические характеристики Объекта согласно информационным ресурсам и технической документации (при наличии): площадь: 92.7 кв.м. Этаж: цоколь. Вход: отдельный с улицы. Элементы благоустройства: электроснабжение, водоснабжение/водоотведение, теплоснабжение.

Статус объекта культурного наследия: сведения отсутствуют.

Основание пользования (при наличии): сведения отсутствуют.

В ходе обследования проводилось: осмотр, фотофиксация (Nicon colpix AW 130(№ 3400533)).

Обследование проводилось с использованием документов технического и кадастрового учета: выписка из ЕГРН, приложенная к обращению СПб ГКУ «Имущество Санкт-Петербурга» от 26.05.2022 № 04-07-9675/22-0-0.

В результате проведения обследования установлено:

Доступ:

Обеспечен

Не обеспечен

Объект:

Используется

Не используется

Состояние Объекта*:

Евростандарт

Удовлетворительное

Отличное

Неудовлетворительное

Нормальное

Вид использования Объекта: -.

Пользователь: -.

В

Перепланировка/переустройство:

- ч.п. 1-4, 11 и часть ч.п. 5 объединены в результате демонтажа перегородок (фото 3-4);
- ч.п. 6-8 и часть ч.п. 5 объединены в результате демонтажа перегородок (фото 5-6);
- демонтировано сантехоборудование (раковина) в ч.п. 8 (фото 7);
- зашит дверной проем из ч.п. 5 в ч.п. 10 (фото 7);
- демонтирована перегородка между ч.п. 9 и ч.п. 10 (фото 8);
- в ч.п. 9 установлено сантехоборудование (раковина) (фото 9).

Иные лица, использующие Объект: -.

Подключение к сетям инженерного обеспечения (при наличии):

<input checked="" type="checkbox"/> электроснабжения Не предоставлено <hr/> <small>(указывается основание подключения (при наличии))**</small>	<input checked="" type="checkbox"/> водоснабжения/водоотведения Не предоставлено <hr/> <small>(указывается основание подключения (при наличии))**</small>
<input type="checkbox"/> газоснабжения <hr/> <small>(указывается основание подключения(при наличии))**</small>	<input checked="" type="checkbox"/> теплоснабжения Не предоставлено <hr/> <small>(указывается основание подключения(при наличии))**</small>

Применение контрольно-кассовой техники на Объекте:



<input type="checkbox"/> применяется	<input checked="" type="checkbox"/> не применяется
--------------------------------------	--

Дополнительная информация:

доступ на Объект обеспечен представителем СПб ГКУ «Жилищное агентство Московского района Санкт-Петербурга».

Выявленные нарушения: несоответствие планировки Объекта документам технического и кадастрового учета.


Приложение:

<input checked="" type="checkbox"/> Фототаблица	<input checked="" type="checkbox"/> Копии документов технического учета	
Иное:		
<hr/> Ведущий специалист <small>(должность лица, проводившего обследование)</small>	 <small>(подпись)</small>	<hr/> / Шатравина Е.В. / <small>(фамилия, имя, отчество)</small>
<hr/> Главный специалист <small>(должность лица, проводившего обследование)</small>	 <small>(подпись)</small>	<hr/> / Наливайко И.В. / <small>(фамилия, имя, отчество)</small>


Копия акта получена ***

(ФИО правообладателя (пользователя) Объекта, его уполномоченного представителя (при наличии документов, подтверждающих полномочия))

*В соответствии с классификацией состояния объектов, указанных в постановлении Правительства Санкт-Петербурга от 21.12.2005 № 1958 «О порядке определения базовых ставок и коэффициентов, применяемых при расчете арендной платы за объекты нежилого фонда, арендодателем которых является Санкт-Петербург»
**Указывается на основании документов, представленных пользователем Объекта
***Предоставляется по письменному запросу правообладателя (пользователя) Объекта, его уполномоченного представителя



ФОТОТАБЛИЦА



Ответственные за проведение обследования:




/ Шатрапина Е.В. /

/ Наливайко И.В. /





Фото 3	
Описание:	Ч.п. 1-4, 11 и часть ч.п. 5 объединены в результате демонтажа перегородок.

Фото 4	
Описание:	Ч.п. 1-4, 11 и часть ч.п. 5 объединены в результате демонтажа перегородок.

Ответственные за проведение обследования:




/ Шатрапина Е.В. /

/ Наливайко И.В. /

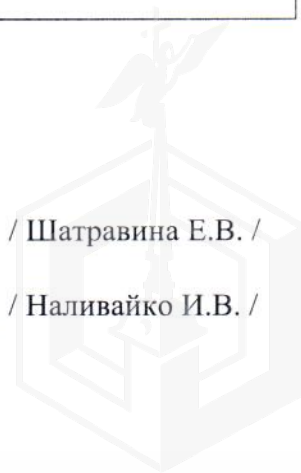




Фото 5	
Описание:	Ч.п. 6-8 и часть ч.п. 5 объединены в результате демонтажа перегородок.

Фото 6	
Описание:	Ч.п. 6-8 и часть ч.п. 5 объединены в результате демонтажа перегородок.

Ответственные за проведение обследования:




/ Шатравина Е.В. /

/ Наливайко И.В. /

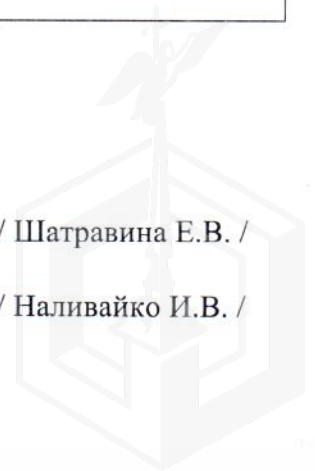



Фото 7



Описание: Демонтировано сантехоборудование (раковина) в ч.п. 8. Защит
дверной проем из ч.п. 5 в ч.п. 10.

Фото 8



Описание: Демонтирована перегородка между ч.п. 9 и ч.п. 10.

Ответственные за проведение обследования:




/ Шатрапина Е.В. /

/ Наливайко И.В. /

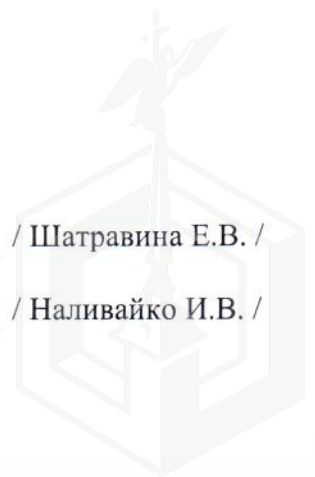


Фото 9



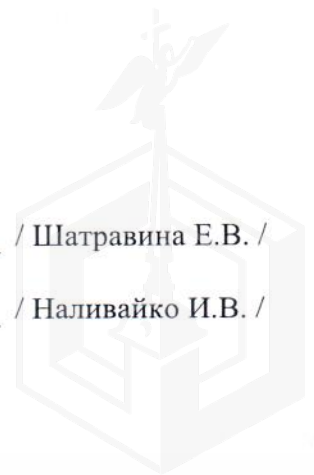
Описание: В ч.п. 9 установлено сантехоборудование (раковина).

Ответственные за проведение обследования:




/ Шатравина Е.В. /

/ Наливайко И.В. /





ПРАВИТЕЛЬСТВО САНКТ-ПЕТЕРБУРГА
КОМИТЕТ ПО КОНТРОЛЮ ЗА ИМУЩЕСТВОМ
САНКТ-ПЕТЕРБУРГА

АКТ
обследования объекта нежилого фонда

Санкт-Петербург

17 июня 2022 года

Обследование начато в «16» час. «34» мин.
Обследование окончено в «16» час. «40» мин.

На основании приказа Комитета по контролю за имуществом Санкт-Петербурга от 15 июня 2022 года № 5399-ПО сотрудниками Комитета по контролю за имуществом Санкт-Петербурга:

ведущим специалистом отдела контроля имущества Управления контроля использования имущества южных районов Санкт-Петербурга Шатравиной Е.В.;

главным специалистом отдела контроля имущества Управления контроля использования имущества южных районов Санкт-Петербурга Наливайко И.В.

в присутствии:

проведено обследование помещения, расположенного по адресу: Санкт-Петербург, улица Коли Томчака, дом 18/26, литера А, помещение 5-Н (далее – Объект).

Кадастровый номер Объекта: 78:14:0007533:2124.

Реестровый номер Объекта (при наличии): 0013К0039Н0003.

Технические характеристики Объекта согласно информационным ресурсам и технической документации (при наличии): площадь: 92.7 кв.м. Этаж: цоколь. Вход: отдельный с улицы. Элементы благоустройства: электроснабжение, водоснабжение/водоотведение, теплоснабжение.

Статус объекта культурного наследия: сведения отсутствуют.

Основание пользования (при наличии): сведения отсутствуют.

В ходе обследования проводилось: осмотр, фотофиксация (Nicon colpix AW 130(№ 3400533)).

Обследование проводилось с использованием документов технического и кадастрового учета: выписка из ЕГРН, приложенная к обращению СПб ГКУ «Имущество Санкт-Петербурга» от 26.05.2022 № 04-07-9675/22-0-0.

В результате проведения обследования установлено:

Доступ:

Обеспечен

Не обеспечен

Объект:

Используется

Не используется

Состояние Объекта*:

Евростандарт

Удовлетворительное

Отличное

Неудовлетворительное

Нормальное

Вид использования Объекта: -.

Пользователь: -.

ФОТОТАБЛИЦА

Фото 1	
Описание:	Адресная табличка.

Фото 2	
Описание:	Вид на отдельный с улицы вход на Объект.

Ответственные за проведение обследования: _____ / Шатравина Е.В. /

_____ / Наливайко И.В. /




Фото 3	
Описание:	Ч.п. 1-4, 11 и часть ч.п. 5 объединены в результате демонтажа перегородок.

Фото 4	
Описание:	Ч.п. 1-4, 11 и часть ч.п. 5 объединены в результате демонтажа перегородок.

Ответственные за проведение обследования: _____ / Шатравина Е.В. /

_____ / Наливайко И.В. /

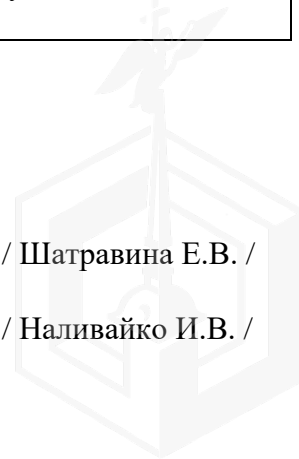


Фото 5	
Описание:	Ч.п. 6-8 и часть ч.п. 5 объединены в результате демонтажа перегородок.

Фото 6	
Описание:	Ч.п. 6-8 и часть ч.п. 5 объединены в результате демонтажа перегородок.

Ответственные за проведение обследования: _____ / Шатравина Е.В. /

_____ / Наливайко И.В. /

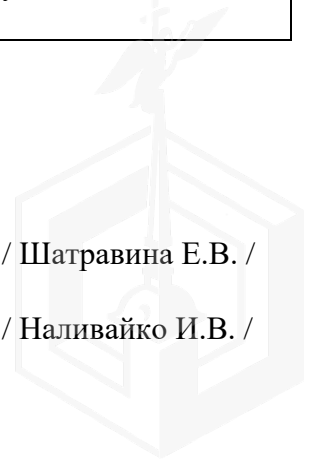


Фото 7	
Описание:	Демонтировано сантехоборудование (раковина) в ч.п. 8. Защит дверной проем из ч.п. 5 в ч.п. 10.

Фото 8	
Описание:	Демонтирована перегородка между ч.п. 9 и ч.п. 10.

Ответственные за проведение обследования: _____ / Шатравина Е.В. /

_____ / Наливайко И.В. /

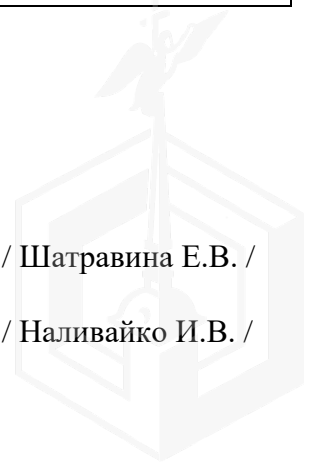
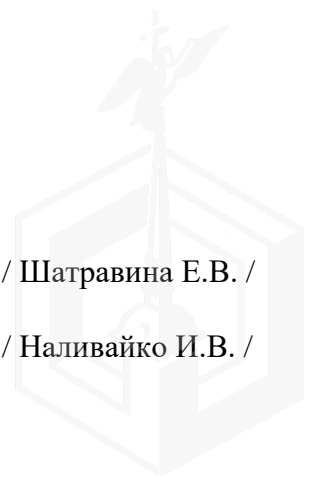


Фото 9	
Описание:	В ч.п. 9 установлено сантехоборудование (раковина).

Ответственные за проведение обследования: _____ / Шатравина Е.В. /

_____ / Наливайко И.В. /





ПРАВИТЕЛЬСТВО САНКТ-ПЕТЕРБУРГА

КОМИТЕТ ПО ГОСУДАРСТВЕННОМУ
КОНТРОЛЮ, ИСПОЛЬЗОВАНИЮ
И ОХРАНЕ ПАМЯТНИКОВ ИСТОРИИ
И КУЛЬТУРЫ

САНКТ-ПЕТЕРБУРГСКОЕ
ГОСУДАРСТВЕННОЕ КАЗЕННОЕ
УЧРЕЖДЕНИЕ
"ЦЕНТР ИНФОРМАЦИОННОГО
ОБЕСПЕЧЕНИЯ ОХРАНЫ ОБЪЕКТОВ
КУЛЬТУРНОГО НАСЛЕДИЯ"
(СПб ГКУ ЦИОООКН)

ул. Зодчего Росси, д. 1-3, Санкт-Петербург, 191011
тел. (812) 417-2232
<http://cioookn.kgiop.gov.spb.ru>

№01-43-9949/22-0-1 от 14.04.2022

№ 01-43-9949/22-0-0 от 13.04.2022

На № 04-07-6782/22-0-0 от 13.04.2022

На Ваше обращение сообщаем, что объект по адресу: **196105, г. Санкт-Петербург, улица Коли Томчака, дом 18/26, литера А** не относится к числу объектов (выявленных объектов) культурного наследия.

Объект расположен вне границ зон охраны и защитных зон объектов культурного наследия на территории Санкт-Петербурга.

**Начальник отдела информации об
объектах культурного наследия и
режимах зон охраны**

ДОКУМЕНТ ПОДПИСАН
ЭЛЕКТРОННОЙ ПОДПИСЬЮ

Сертификат 02ADF7E900D3ADFBBB4A745E5E75E04003
Владелец Коробкова Елена Валентиновна
Действителен с 01.11.2021 по 01.11.2022

Е.В. Коробкова

Петрова А.А.
(812)417-43-46



19. 05. 2022



МЧС РОССИИ

**ГЛАВНОЕ УПРАВЛЕНИЕ
МИНИСТЕРСТВА РОССИЙСКОЙ ФЕДЕРАЦИИ
ПО ДЕЛАМ ГРАЖДАНСКОЙ ОБОРОНЫ,
ЧРЕЗВЫЧАЙНЫМ СИТУАЦИЯМ И ЛИКВИДАЦИИ
ПОСЛЕДСТВИЙ СТИХИЙНЫХ БЕДСТВИЙ
ПО Г. САНКТ-ПЕТЕРБУРГУ
(Главное управление МЧС России
по г. Санкт-Петербургу)**

ул. Большая Морская, д. 40, лит. А
г. Санкт-Петербург, 190031
тел. (812) 718-25-05, факс (812) 571-53-34

13.05.2022 № УВ-130-5326

На № 04-21-6958/22-0-0 от 15.04.2022
О предоставлении учетных данных

Заместителю директора
СПб ГКУ «Имущество
Санкт-Петербурга»

Очкивской О.С.

ул. Новгородская, д. 20, лит. А, пом. 2-Н
Санкт-Петербург, 191124

Уважаемая Ольга Сергеевна!

Главное управление МЧС России по г. Санкт-Петербургу (далее – Главное управление) на Ваш запрос сообщает, что по учетным данным Главного управления, объекты недвижимости, расположенные по адресам:

Санкт-Петербург, г. Кронштадт, пр. Ленина, д. 53, лит. А, пом. 5-Н (1 этаж);
Санкт-Петербург, пр. Римского-Корсакова, д. 39, лит. А, пом. 10-Н (1 этаж);
Санкт-Петербург, Столярный пер., д. 18/69, лит. А, пом. 12-Н (1 этаж);
Санкт-Петербург, Смоленская ул., д. 1, лит. Д, пом. 1-Н (1 этаж);
Санкт-Петербург, 2-я Советская ул., д. 27/2, лит. А, пом. 20-Н (1 этаж);
Санкт-Петербург, Гороховая ул., д. 17/56, лит. А, пом. 7-Н;
Санкт-Петербург, ул. Коли Томчака, д. 18/26, лит. А, пом. 5-Н

не являются защитными сооружениями гражданской обороны.

Для получения заключения о наличии/отсутствии объектов гражданской обороны по адресу: Санкт-Петербург, Московский пр., д. 79, лит. А, пом. 7-Н, 20-Н, 26-Н необходимо представить в адрес Главного управления ситуационный план объекта недвижимости и планы вторичных объектов с обозначением границ помещений.

Заместитель начальника Главного управления
(по гражданской обороне и защите населения)

Красавцев Роман Александрович
(812) 247-09-95

Е.В. Цыганов

СПб ГКУ «Имущество СПб»
№ 04-21-24347/22-0-0
от 19.05.2022

