ПРАВИТЕЛЬСТВО САНКТ- ПЕТЕРБУРГА
КОМИТЕТ ИМУЩЕСТВЕННЫХ ОТНОШЕНИЙ САНКТ-ПЕТЕРБУРГА

РЕШЕНИЕ

о проведении аукциона на право заключения договора аренды объекта нежилого фонда, находящегося в государственной собственности Санкт-Петербурга

от 26.08.2022 № 05-25-30438/22-0-0

В соответствии с распоряжением Комитета имущественных отношений Санкт-Петербурга от 31.07.2019 № 127-р «О проведении аукционов на право заключения договоров аренды объектов нежилого фонда, находящихся в государственной собственности Санкт-Петербурга»:

1. Провести торги в форме аукциона на право заключения договора аренды объекта нежилого фонда (далее – Аукцион), находящегося в государственной собственности Санкт-Петербурга (далее – Объект), расположенного по адресу: Санкт-Петербург, ул. Куйбышева, дом 19, литера Б (далее – Объект).

Район Санкт-Петербурга: Петроградский
Кадастровый номер: 78:07:0003008:2013
Этаж: 1
Общая площадь помещения: 45,5 кв.м
Входы: 2 отдельных со двора
Элементы благоустройства: электроснабжение, отопление, водоснабжение, канализация
Целевое назначение: нежилое

2. Акционерному обществу «Фонд имущества Санкт-Петербурга» обеспечить организацию Аукциона.

3. Проведение Аукциона осуществляется в электронной форме.

4. Установить, что:

4.1. Договор аренды Объекта заключается на 10 лет.

4.2. Начальная цена составляет: 284 033,04 (двести восемьдесят четыре тысячи тридцать три рубля 04 копейки) (без учета НДС).

5. Ограничения, обременения в отношении Объекта, определяемые в соответствии с заключениями уполномоченных исполнительных органов государственной власти и сведениями из Единого государственного реестра недвижимости:

Объект расположен в границах зон охраны и (или) защитных зон объектов культурного наследия на территории Санкт-Петербурга: единой зоне регулирования застройки и хозяйственной деятельности 1 (участок ОЗРЗ-1(07)).

6. Информация о наличии (отсутствии) перепланировок Объекта, не согласованных в установленном порядке: самовольная перепланировка.

7. Информация о наличии (отсутствии) технологического присоединения энергопринимающих устройств, необходимых для электроснабжения Объекта к электрическим сетям: 3 кВт.

8. Участниками Аукциона могут являться только физические лица, не являющиеся индивидуальными предпринимателями и применяющие специальный налоговый режим «Налог на профессиональный доход», субъекты малого и среднего предпринимательства, имеющие право на поддержку органами государственной власти и органами местного самоуправления в соответствии с частями 3 и 5 статьи 14 Федерального закона от 24.07.2007 № 209-ФЗ «О развитии малого и среднего предпринимательства в Российской Федерации», или организации, образующие инфраструктуру поддержки субъектов малого и среднего предпринимательства.

Заместитель
председателя Комитета М.А.Мельникова

арендной платы за часть здания
к договору аренды нежилого фонда
№ от г. по адресу:
197046, г.Санкт-Петербург, улица Куйбышева, д. 19, литера Б, часть здания N 1 этаж

1. СПРАВОЧНЫЕ ДАННЫЕ

1.1. Наименование предприятия, арендующего данное помещение
1.2. Существующие ограничения на использование объекта
Офисное: нет Торговое: нет Промышленное: нет
1.3. Арендуемая площадь (м.кв.): 45.50
1.4. Занимаемые этажи: 1 этаж

Тех.этаж: нет;

1.5. Состояние помещения: удовлетворительное
1.6. Вход в помещение: отдельный со двора
1.7. Тип здания: ЗДАНИЯ С КИРП.СТЕНАМИ ТОЛЩ.1.5-2.5КИРП.,ПЕР.Ж/Б...
1.8. Благоустройства: Водоснабжение: есть; Электроснабжение: есть;
Отопление: есть; Канализация: есть;
1.9. Коэффициент социальной значимости арендатора: 1.00
1.10. Расположение:
Зона: 1
Координата X: 114 583 Координата Y: 96 509

2. РАСЧЕТ АРЕНДНОЙ ПЛАТЫ

2.1. Расчетные коэффициенты

Базовая ставка	9 527.000
Арендный	0.700
Местоположения	1.080
Площади	1.125
Занимаемых этажей	1.000
Состояния помещения	0.920
Входа в помещение	0.500
Типа здания	1.000
Элементов благоустройства	
- водоснабжения	1.000
- канализации	1.000
- отопления	1.000
- электричества	1.000
Ставка арендной платы в РУБ. за м.кв. в год (без льгот):	3 727.248
Ставка арендной платы в РУБ. за м.кв. в год:	3 727.248

Индекс изменения размеров ставки арендной платы 1.674823914
Наилучшее использование: Торговля
Арендная плата при наилучшем использовании:
Без льгот:
В год: 284 033.04 руб. в квартал: 71 008.26 руб. в месяц: 23 669.42 руб.
Средняя стоимость 1 кв.м. в год: 6 242.48 руб.

Общая арендуемая площадь по договору: 45.50 (часть здания)
Количество объектов в расчете: 1
Арендная плата при наилучшем использовании:
Без льгот:
В год: 284 033.04 руб. в квартал: 71 008.26 руб. в месяц: 23 669.42 руб.
С учетом коэффициента социальной значимости:
В год: 284 033.04 руб. в квартал: 71 008.26 руб. в месяц: 23 669.42 руб.
Средняя стоимость 1 кв.м. в год: 6 242.48 руб.

Дата расчета: 24.08.2022 Исполнитель: Попова П.В.

СПРАВКА ДЛЯ РАСЧЕТА АРЕНДНОЙ ПЛАТЫ

1. Сведения об объекте.

Адрес объекта:

Район	Петроградский	Улица	улица Куйбышева		
Номер дома	19	Корпус		Литера	Б

Описательный адрес (угловых и сквозных строений): улица Куйбышева, дом 19

Тип здания:

- [√] Капитальное
- [ ] Капитальное деревянное

Тип объекта аренды:

- [√] здание
- [ ] сооружение
- [ ] помещение(я)
- [ ] часть здания
- [ ] часть сооружения
- [ ] часть(и) помещения(й)

Номер объекта учета *:	**Номер помещения(й) (части(ей)), сдаваемого(ых) в аренду **:**

Занимаемые этажи:

- [√] 1-й этаж
- [ ] 2-й этаж (с лифтом)
- [ ] 2-й этаж (без лифта)
- [ ] Выше 2-го (с лифтом)
- [ ] Выше 2-го (без лифта)
- [ ] Подвал (с заглублением до 1.5 м включительно)
- [ ] Подвал (с заглублением более 1.5 м)
- [ ] Цоколь (с заглублением до 0.5 м включительно)
- [ ] Цоколь (с заглублением более 0.5 м)

- [ ] Технический этаж

Элементы благоустройства здания:

- [√] Электроснабжение
- [√] Водоснабжение
- [√] Отопление
- [√] Канализация

Элементы благоустройства объекта учета *:

- [ ] Электроснабжение
- [ ] Водоснабжение
- [ ] Отопление
- [ ] Канализация

Элементы благоустройства объекта аренды **:

- [ ] Электроснабжение
- [ ] Водоснабжение
- [ ] Отопление
- [ ] Канализация

Входы в помещение:	Количество:	Номера по ситуационному плану:
С улицы отдельных:		
С улицы общих:		
Со двора отдельных:	2	1,2
Со двора общих:		
Через проходную:		

Общая площадь здания (кв. м): (заполняется при учете ПОН)	45.5
Общая площадь объекта учета (кв. м):	
Общая площадь помещения(й) (части(ей)), сдаваемого в аренду на занимаемом этаже (кв.м):	45.5
Коэффициент потребительских качеств *:**	
Общая площадь помещения(й) (части(ей)), сдаваемого(ых) в аренду на занимаемом этаже, с учетом коэффициента потребительских качеств *(кв. м):**	
Общая площадь объекта аренды (кв.м):	45.5

Примечание:

Общая площадь объекта учета по сведениям Единого государственного реестра недвижимости:45.5 кв.м

В 2012 году (с учетом последующих корректировок, при наличии) в филиал ФГБУ «ФКП Росреестра» по Санкт-Петербургу сведения о помещении были переданы для включения в Государственный кадастр недвижимости (с 01.01.2017 - Единый государственный реестр недвижимости) – верно/~~не верно~~ (не нужное зачеркнуть)

Сведения о перепланировке и т.д.

Характеристики объекта указаны согласно Выписке из ЕГРН №КУВИ-001/2022-51120811 от 07.04.2022. Элементы благоустройства и тип входа в объект аренды указаны по состоянию на 15.04.2022.

* не заполняется при учете первичного объекта недвижимости

** не заполняется, если объектом аренды является здание, сооружение

*** не заполняется, если объект аренды соответствует объекту учета

2. Схема расположения входов.

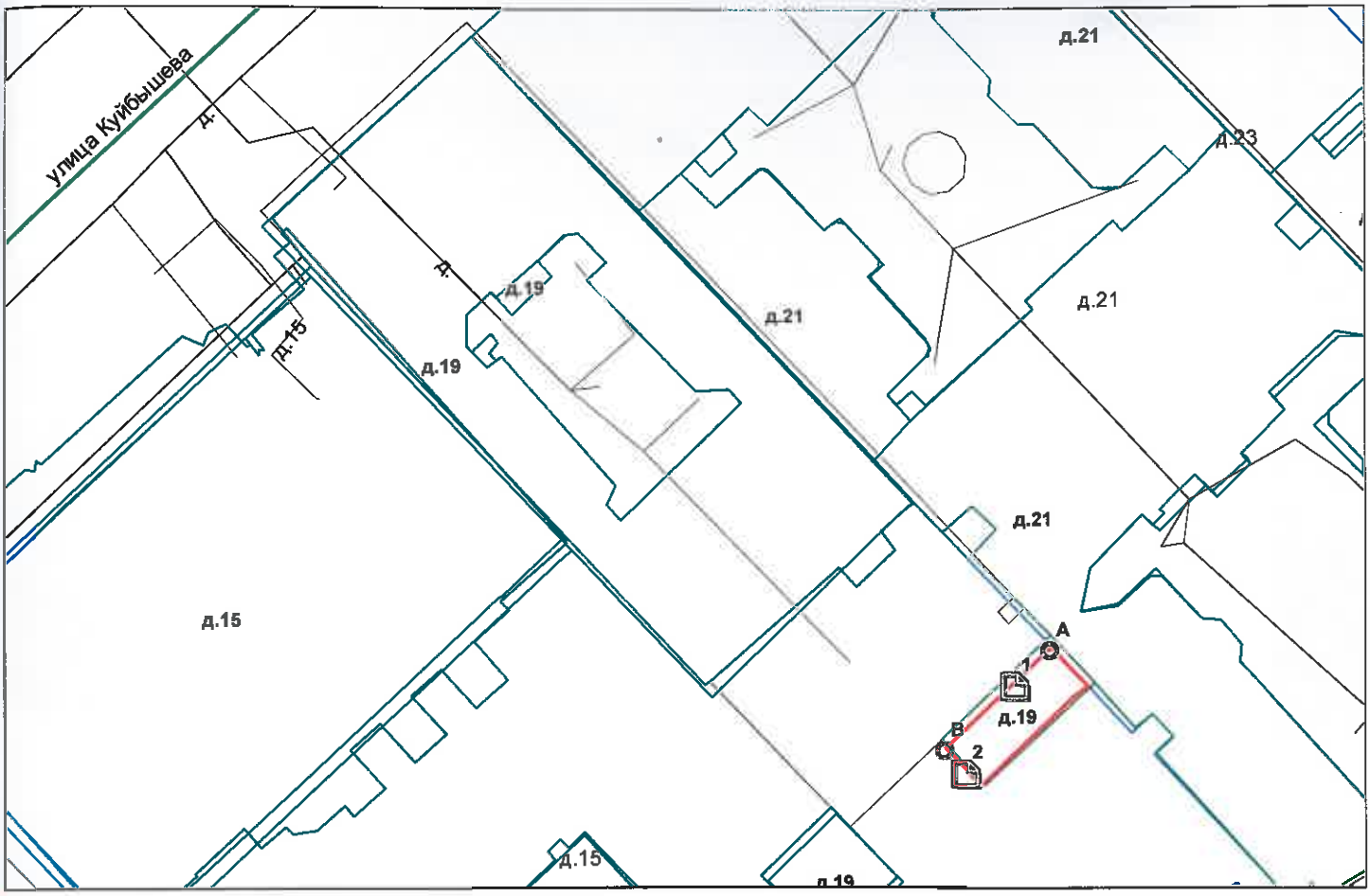

- границы строения

Дополнительные сведения о строении:

3. Ведомость координат центров входов.

№ п/п	Характерная точка	№ вх.	Координаты центра входа		Примечание
			X, м	Y, м	
1	A	1	114583.85	96509.27	
2	B	2	114580.27	96502.60	

Исполнитель: Иванова А.Ю.

Начальник ПИБ Центральное департамента кадастровой деятельности: В.Б.Митичева

Дата: 15 апреля 2022 года

Район: Петроградский

Для документов

Всего пронумеровано и
прошнуровано 2 листа(ов)
«18» 04 2022
Начальник ПИБ Центральное
департамента кадастровой
деятельности
В.Б. Митичева

Для документов

Филиал Федерального государственного бюджетного учреждения "Федеральная кадастровая палата Федеральной службы государственной регистрации, кадастра и картографии" по Санкт-Петербургу
полное наименование органа регистрации прав

Выписка из Единого государственного реестра недвижимости об основных характеристиках и зарегистрированных правах на объект недвижимости

Сведения об основных характеристиках объекта недвижимости

На основании запроса от 23.08.2022, поступившего на рассмотрение 23.08.2022, сообщаем, что согласно записям Единого государственного реестра недвижимости:

Раздел 1 Лист 1

Здание
вид объекта недвижимости

Лист № 1 раздела 1	Всего листов раздела 1: 1	Всего разделов: 3	Всего листов выписки: 3

23.08.2022г. № КУВИ-001/2022-145231256	
Кадастровый номер:	78:07:0003008:2013

Номер кадастрового квартала:	78:07:0003008
Дата присвоения кадастрового номера:	29.08.2012
Ранее присвоенный государственный учетный номер:	Инвентарный номер б/н; Кадастровый номер 78:7:3008:0:38
Местоположение:	г.Санкт-Петербург, улица Куйбышева, дом 19, литера Б
Площадь, м2:	45.5
Назначение:	Нежилое
Наименование:	Складское
Количество этажей, в том числе подземных этажей:	1, в том числе подземных 0
Год ввода в эксплуатацию по завершении строительства:	1904
Год завершения строительства:	данные отсутствуют
Кадастровая стоимость, руб:	324653.84
Кадастровые номера иных объектов недвижимости, в пределах которых расположен объект недвижимости:	данные отсутствуют
Кадастровые номера помещений, машино-мест, расположенных в здании или сооружении:	78:07:0003008:2467
Виды разрешенного использования:	данные отсутствуют
Статус записи об объекте недвижимости:	Сведения об объекте недвижимости имеют статус "актуальные, ранее учтенные"
Особые отметки:	Сведения, необходимые для заполнения раздела: 4 - Описание местоположения объекта недвижимости, отсутствуют.
Получатель выписки:	Попова Полина Владимировна, действующий(ая) на основании документа "" САНКТ-ПЕТЕРБУРГСКОЕ ГОСУДАРСТВЕННОЕ КАЗЕННОЕ УЧРЕЖДЕНИЕ "ИМУЩЕСТВО САНКТ-ПЕТЕРБУРГА"

полное наименование должности	подпись	инициалы, фамилия

М.П.

Выписка из Единого государственного реестра недвижимости об основных характеристиках и зарегистрированных правах на объект недвижимости

Сведения о зарегистрированных правах

Здание
вид объекта недвижимости

Лист № 1 раздела 2	Всего листов раздела 2: 1	Всего разделов: 3	Всего листов выписки: 3

23.08.2022г. № КУВИ-001/2022-145231256	
Кадастровый номер:	78:07:0003008:2013

1	Правообладатель (правообладатели):	1.1	Санкт-Петербург
2	Вид, номер, дата и время государственной регистрации права:	2.1	Собственность 1017588.1 18.01.2000 00:00:00
4	Сведения об осуществлении государственной регистрации сделки, права, ограничения права без необходимого в силу закона согласия третьего лица, органа:	4.1	данные отсутствуют
5	Ограничение прав и обременение объекта недвижимости:	не зарегистрировано	
6	Заявленные в судебном порядке права требования:	данные отсутствуют	
7	Сведения о возражении в отношении зарегистрированного права:	данные отсутствуют	
8	Сведения о наличии решения об изъятии объекта недвижимости для государственных и муниципальных нужд:	данные отсутствуют	
9	Сведения о невозможности государственной регистрации без личного участия правообладателя или его законного представителя:	данные отсутствуют	
10	Правопритязания и сведения о наличии поступивших, но не рассмотренных заявлений о проведении государственной регистрации права (перехода, прекращения права), ограничения права или обременения объекта недвижимости, сделки в отношении объекта недвижимости:	отсутствуют	

полное наименование должности	подпись	инициалы, фамилия

М.П.

Выписка из Единого государственного реестра недвижимости об основных характеристиках и зарегистрированных правах на объект недвижимости

План расположения помещения, машино-места на этаже (плане этажа)

Здание
вид объекта недвижимости

Лист № 1 раздела 5	Всего листов раздела 5: 1	Всего разделов: 3	Всего листов выписки: 3

23.08.2022г. № КУВИ-001/2022-145231256	
Кадастровый номер: 78:07:0003008:2013	Номер этажа (этажей): 1

План 1 этажа

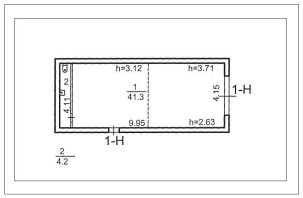

Масштаб 1

полное наименование должности	подпись	инициалы, фамилия

М.П.

ПРАВИТЕЛЬСТВО САНКТ-ПЕТЕРБУРГА

КОМИТЕТ ПО ГОСУДАРСТВЕННОМУ
КОНТРОЛЮ, ИСПОЛЬЗОВАНИЮ
И ОХРАНЕ ПАМЯТНИКОВ ИСТОРИИ
И КУЛЬТУРЫ

**САНКТ-ПЕТЕРБУРГСКОЕ
ГОСУДАРСТВЕННОЕ КАЗЕННОЕ
УЧРЕЖДЕНИЕ
"ЦЕНТР ИНФОРМАЦИОННОГО
ОБЕСПЕЧЕНИЯ ОХРАНЫ ОБЪЕКТОВ
КУЛЬТУРНОГО НАСЛЕДИЯ"
(СПб ГКУ ЦИОООКН)**

ул. Зодчего Росси, д. 1-3, Санкт-Петербург, 191011
тел. (812) 417-2232
http://cioookn.kgiop.gov.spb.ru

**Заместителю директора
СПб ГКУ "Имущество Санкт-Петербурга"**

Очкивской О.С.

№01-43-9311/22-0-1 от 08.04.2022

№ 01-43-9311/22-0-0 от 07.04.2022
На № 04-07-6314/22-0-0 от 07.04.2022

На Ваше обращение сообщаем, что объект по адресу: **г.Санкт-Петербург, улица Куйбышева, дом 19, литера Б** не относится к числу объектов (выявленных объектов) культурного наследия.

Объект расположен в границах зон охраны и (или) защитных зон объектов культурного наследия на территории Санкт-Петербурга: единой зоне регулирования застройки и хозяйственной деятельности 1 (участок ОЗРЗ-1(07)).

Требования по сохранению исторических зданий* и режим использования земель в границах зон охраны объектов культурного наследия на территории Санкт-Петербурга установлен Законом Санкт-Петербурга от 19.01.2009 N 820-7 (в редакции, вступившей в силу 01.08.2021) "О границах объединенных зон охраны объектов культурного наследия, расположенных на территории Санкт-Петербурга, режимах использования земель и требованиях к градостроительным регламентам в границах указанных зон".

*Исторические здания - здания (строения, сооружения) различных исторических периодов не состоящие на государственной охране как объекты культурного наследия: в центральных районах -построенные до 1917 г.: в остальных районах - до 1957 г. и деревянные 1-2 этажные здания, построенные до 1917 г. (год постройки включительно).

В соответствии с п.1 статьи 34.1. Федерального закона от 25.06.2002 № 73-ФЗ "Защитными зонами объектов культурного наследия являются территории, которые прилегают к включенным в реестр памятникам и ансамблям (за исключением указанных в пункте 2 настоящей статьи объектов культурного наследия) и в границах которых в целях обеспечения сохранности объектов культурного наследия и композиционно-видовых связей (панорам) запрещаются строительство объектов капитального строительства и их реконструкция, связанная с изменением их параметров (высоты, количества этажей, площади), за исключением строительства и реконструкции линейных объектов".

Начальник отдела информации об объектах культурного наследия и режимах зон охраны

ДОКУМЕНТ ПОДПИСАН
ЭЛЕКТРОННОЙ ПОДПИСЬЮ
Сертификат 02ADF7E900D3ADFBBB4A745E5E75E04003
Владелец **Коробкова Елена Валентиновна**
Действителен с 01.11.2021 по 01.11.2022

Е.В. Коробкова

Петрова А.А.
(812)417-43-46

19. 05. 2022

МЧС РОССИИ

**ГЛАВНОЕ УПРАВЛЕНИЕ
МИНИСТЕРСТВА РОССИЙСКОЙ ФЕДЕРАЦИИ
ПО ДЕЛАМ ГРАЖДАНСКОЙ ОБОРОНЫ,
ЧРЕЗВЫЧАЙНЫМ СИТУАЦИЯМ И ЛИКВИДАЦИИ
ПОСЛЕДСТВИЙ СТИХИЙНЫХ БЕДСТВИЙ
ПО Г. САНКТ-ПЕТЕРБУРГУ
(Главное управление МЧС России
по г. Санкт-Петербургу)**

ул. Большая Морская, д. 40, лит. А
г. Санкт-Петербург, 190031
тел. (812) 718-25-05, факс (812) 571-53-34

13.05.2022 № ИВ 130-5311

На № 04-21-6678/22-0-0 от 12.04.2022
№ 04-21-6955/22-0-0 от 15.04.2022
№ 04-21-6677/22-0-0 от 12.04.2022
№ 04-21-6676/22-0-0 от 12.04.2022
№ 04-21-6675/22-0-0 от 12.04.2022
О предоставлении учетных данных

Заместителю директора
СПб ГКУ «Имущество
Санкт-Петербурга»

Очкивской О.С.

ул. Новгородская, д. 20, лит. А, пом. 2-Н
Санкт-Петербург, 191124

Уважаемая Ольга Сергеевна!

Главное управление МЧС России по г. Санкт-Петербургу (далее – Главное управление) на Ваш запрос сообщает, что по учетным данным Главного управления, объекты недвижимости, расположенные по адресам:

Санкт-Петербург, 6-я Красноармейская ул., д. 27, лит. А, пом. 5-Н (1 этаж);
Санкт-Петербург, пр. Обуховской Обороны, д. 143, лит. А, пом. 8-Н (1 этаж);
Санкт-Петербург, ул. Белинского, д. 11, лит. А, пом. 6-Н (2 этаж);
Санкт-Петербург, ул. Куйбышева, д. 19, лит. Б;
Санкт-Петербург, ул. Пионерстроя, д. 4, лит. А, пом. 44-Н, 45-Н

не являются защитными сооружениями гражданской обороны.

С уважением,

Заместитель начальника Главного управления
(по гражданской обороне и защите населения) Е.В. Цыганов

СПб ГКУ "Имущество СПб"
№ 04-21-24345/22-0-0
от 19.05.2022

Красавцев Роман Александрович
(812) 247-09-95

ПРАВИТЕЛЬСТВО САНКТ-ПЕТЕРБУРГА

КОМИТЕТ ПО КОНТРОЛЮ ЗА ИМУЩЕСТВОМ САНКТ-ПЕТЕРБУРГА

АКТ
обследования объекта нежилого фонда

Санкт-Петербург «02» июня 2022 года

Обследование начато в «09» ч. «30» мин.
Обследование окончено в «09» ч. «40» мин.

На основании приказа Комитета по контролю за имуществом Санкт-Петербурга от «31» мая 2022 г. № 4975-ПО сотрудниками Управления контроля использования имущества центральных районов Санкт-Петербурга Комитета по контролю за имуществом Санкт-Петербурга: ведущим специалистом отдела контроля имущества Управления контроля использования имущества центральных районов Санкт-Петербурга Козловым Д.В.; главным специалистом отдела контроля имущества Управления контроля использования имущества центральных районов Санкт-Петербурга Скачковой О.А.

в присутствии: ————.

проведено обследование здания (части здания), помещения (части помещения), сооружения, прочих составляющих здания (сооружения), расположенного по адресу: **Санкт-Петербург, ул. Куйбышева, д. 19, лит. Б (далее – Объект).**

Кадастровый номер Объекта: 78:07:0003008:2013.

Реестровый номер Объекта (при наличии): 0016К145500000.

Технические характеристики Объекта согласно информационным ресурсам и технической документации (при наличии): площадь: 45.5 кв.м. Этаж: 1. Входы: 2 отдельных со двора. Элементы благоустройства: электроснабжение, водоснабжение, канализация.

Статус объекта культурного наследия: отсутствует.

Основание пользования (при наличии): отсутствует.

В ходе обследования проводилось: осмотр, фотофиксация.

Обследование проводилось с использованием документов технического и кадастрового учета: поэтажный план, содержащийся в выписке из Единого государственного реестра недвижимости на Объект от 07.04.2022 № КУВИ-001/2022-51120811, предоставленной СПб ГКУ «Имущество Санкт-Петербурга» письмом от 04.05.2022 № 04-07-21304/22-0-1 (далее – План).

В результате проведения обследования установлено:

Доступ:

☑ Обеспечен ☐ Не обеспечен

Объект:

☐ Используется ☑ Не используется

		В			

Состояние Объекта*:

☐ Евростандарт ☑ Удовлетворительное

☐ Отличное ☐ Неудовлетворительное

☐ Нормальное

Вид использования Объекта: -.

Пользователь: -.

Перепланировка/переустройство:

- между ч.п. 1 и ч.п. 2 Объекта демонтирована перегородка с дверным проемом (фото № 5);

- в ч.п. 2 Объекта оборудована перегородка с дверным проемом (фото № 6).

Иные лица, использующие Объект: -.

Подключение к сетям инженерного обеспечения (при наличии):

☑ электроснабжения _____ ☑ водоснабжения/водоотведения

(указывается основание подключения (при наличии))** (указывается основание подключения (при наличии))**

☐ газоснабжения _____ ☑ теплоснабжения _____

(указывается основание подключения(при наличии))** (указывается основание подключения(при наличии))**

Применение контрольно-кассовой техники на Объекте:

☐ применяется ☐ не применяется

Дополнительная информация: в отношении Объекта зарегистрировано право государственной собственности Санкт-Петербурга № 1017588.1 от 18.01.2000. Доступ на Объект обеспечен представителем ГКУ «Жилищное агентство Петроградского района Санкт-Петербурга».

Выявленные нарушения: планировка Объекта не соответствует Плану.

Приложение: сведения ИТС «Аренда» на 1 л. в 1 экз.

✓	Фототаблица	✓	Копии документов технического учета

Ведущий специалист Козлов Д.В.
(должность лица, проводившего обследование) (подпись) (фамилия, имя, отчество)

Главный специалист Скачкова О.А.
(должность лица, проводившего обследование) (подпись) (фамилия, имя отчество)

_____
(должность лица, присутствующего при проведении обследования) (подпись) (фамилия, имя, отчество)

Копия акта получена*** _____
(ФИО, правообладателя (пользователя) Объекта, его уполномоченного представителя (при наличии документов, подтверждающих полномочия))

* В соответствии с классификацией состояния объектов, указанных в постановлении Правительства Санкт Петербурга от 21.12.2005 № 1958 «О порядке определения базовых ставок и коэффициентов, применяемых при расчете арендной платы за объекты нежилого фонда, арендодателем которых является Санкт Петербурга»

**Указывается на основании документов, представленных пользователем Объекта

*** Предоставляется по письменному запросу правообладателя (пользователя) Объекта, его уполномоченного представителя.

Приложение к Акту обследования от 02.06.2022
в соответствии с Приказом от 31.05.2022 № 4975-ПО
Адрес: Санкт-Петербург, ул. Куйбышева, д. 19, лит. Б (далее – Объект).

ФОТОТАБЛИЦА

Фото № 1	
Описание:	Адресный ориентир Объекта
Фото № 2	
Описание:	вход на Объект

Ведущий специалист _____ Козлов Д.В.

Главный специалист _____ Скачкова О.А.

Приложение к Акту обследования от 02.06.2022
в соответствии с Приказом от 31.05.2022 № 4975-ПО
Адрес: Санкт-Петербург, ул. Куйбышева, д. 19, лит. Б (далее – Объект).

Фото № 3	
Описание:	вид на Объект
Фото № 4	
Описание:	ч.п. 1 Объект

Ведущий специалист _____ Козлов Д.В.

Главный специалист _____ Скачкова О.А.

Приложение к Акту обследования от 02.06.2022
в соответствии с Приказом от 31.05.2022 № 4975-ПО
Адрес: Санкт-Петербург, ул. Куйбышева, д. 19, лит. Б (далее – Объект).

Фото № 5	
Описание:	между ч.п. 1 и ч.п. 2 Объекта демонтирована перегородка с дверным проемом
Фото № 6	
Описание:	в ч.п. 2 Объекта оборудована перегородка с дверным проемом.

Ведущий специалист _____ Козлов Д.В.

Главный специалист_____Скачкова О.А.

Приложение к Акту обследования от 02.06.2022
в соответствии с Приказом от 31.05.2022 № 4975-ПО
Адрес: Санкт-Петербург, ул. Куйбышева, д. 19, лит. Б (далее – Объект).

Ф О Т О Т А Б Л И Ц А

Фото № 1	
Описание:	Адресный ориентир Объекта
Фото № 2	
Описание:	вход на Объект

Ведущий специалист _____ Козлов Д.В.

Главный специалист_____Скачкова О.А.

Приложение к Акту обследования от 02.06.2022 в соответствии с Приказом от 31.05.2022 № 4975-ПО
Адрес: Санкт-Петербург, ул. Куйбышева, д. 19, лит. Б (далее – Объект).

Фото № 3	
Описание:	вид на Объект
Фото № 4	
Описание:	ч.п. 1 Объект

Ведущий специалист _____ Козлов Д.В.

Главный специалист_____Скачкова О.А.

Фото № 5	
Описание:	между ч.п. 1 и ч.п. 2 Объекта демонтирована перегородка с дверным проемом
Фото № 6	
Описание:	в ч.п. 2 Объекта оборудована перегородка с дверным проемом.

Ведущий специалист _____ Козлов Д.В.

Главный специалист_____Скачкова О.А.

РОССЕТИ
ленэнерго
ПАО «Ленэнерго»
№ 255553
Викторова

ПУБЛИЧНОЕ АКЦИОНЕРНОЕ ОБЩЕСТВО ЭНЕРГЕТИКИ И ЭЛЕКТРИФИКАЦИИ "ЛЕНЭНЕРГО"

площадь Конституции, д. 1, Санкт-Петербург, 196247

тел.: 8 (800) 700-14-71, факс: 8 (812) 494-32-54, e-mail: office@lenenergo.ru,
горячая линия: 8 (812) 494-31-71
ИНН/КПП 7803002209/781001001, ОКТМО 40375000, ОГРН 1027809170300, ОКВЭД 35.12, 40.10.3

АКТ
об осуществлении технологического присоединения

№ 17-53963 от "19" 01 2018 г.

Настоящий акт составлен Публичным акционерным обществом энергетики и электрификации «Ленэнерго»
(полное наименование сетевой организации)

именуемым (именуемой) в дальнейшем сетевой организацией, в лице
Заместителя директора по реализации и развитию услуг филиала ПАО "Ленэнерго" "Кабельная сеть"
Рыбкина Александра Александровича,
(должность, Ф.И.О. лица – представителя сетевой организации)

действующего на основании
доверенности №182-17 от 05.07.2017 г.,
(устава, доверенности, иных документов)

с одной стороны, и
Комитетом имущественных отношений Санкт-Петербурга,
(устава, доверенности, иных документов)

Именуемым/-ой в дальнейшем заявителем с другой стороны, вместе именуемые сторонами, оформили и подписали настоящий акт о нижеследующем.

1. Объекты электроэнергетики (энергопринимающие устройства) сторон находятся по адресу:

№ объекта	Наименование объекта	Адрес объекта
1	Нежилое здание	Санкт-Петербург, Куйбышева ул., д.19, лит.Б

Дата фактического присоединения - , акт об осуществлении технологического присоединения от - .
Характеристики присоединения:
максимальная мощность **3 (три) кВт**, с учетом присоединенных энергопринимающих устройств субабонентов.
Категория надежности электроснабжения: 3 к.н. – 3 (три) кВт;

2. Перечень точек присоединения

N объекта	Точка присоединения	Источник питания	Описание точки присоединения	Уровень напряжения (кВ)	Максимальная мощность (кВт)	Величина номинальной мощности присоединенных трансформаторов (кВА)	Категория надежности электроснабжения	Предельное значение коэффициента реактивной мощности (tg φ)
1	РУ 0,4 кВ к/к273 (через распределительную сеть жилого дома №19, лит.А по ул.Куйбышева)	ПС55 (ТП1823, РП1860, ф.55-109)	Контактные соединения коммутационных аппаратов РУ 0,4 кВ к/к273 и кабельных наконечников кабельной линии 0,4 кВ, отходящей в сторону ГРЩ дома №19, лит.А по ул.Куйбышева (через распределительную сеть жилого дома №19, лит.А по ул.Куйбышева)	0,4	3	Не предусмотрено	3	0,35
В том числе опосредованно присоединенные абоненты.								

Границы балансовой принадлежности объектов электроэнергетики (энергопринимающих устройств) и эксплуатационной ответственности сторон:

Описание границ балансовой принадлежности объектов электроэнергетики (энергопринимающих устройств)	Описание границ эксплуатационной ответственности сторон
Границы балансовой принадлежности и эксплуатационной ответственности определяются соглашением между балансодержателем сети и Заявителем	

3. У сторон на границе балансовой принадлежности объектов электроэнергетики (энергопринимающих устройств) находятся следующие технологически соединенные элементы электрической сети:

Наименование электроустановки (оборудования) сетевой организации	Наименование электроустановки (оборудования) заявителя
Не предусмотрено	

У сторон в эксплуатационной ответственности находятся следующие технологически соединенные элементы электрической сети:

Наименование электроустановки (оборудования), находящейся в эксплуатации сетевой организации	Наименование электроустановки (оборудования), находящейся в эксплуатации заявителя
Не предусмотрено	

4. Характеристики установленных измерительных комплексов содержатся в акте допуска прибора учета электрической энергии в эксплуатацию.

5. Устройства защиты, релейной защиты, противоаварийной и режимной автоматики: в соответствии с однолинейной схемой.

6. Автономный резервный источник питания: не предусмотрено.

7. Прочие сведения: отсутствуют.

8. Схематично границы балансовой принадлежности объектов электроэнергетики (энергопринимающих устройств) и эксплуатационной ответственности сторон указаны в приведенной ниже однолинейной схеме присоединения энергопринимающих устройств.

Границы балансовой принадлежности и эксплуатационной ответственности определяются соглашением между балансодержателем сети и Заявителем

9. Стороны подтверждают, что технологическое присоединение энергопринимающих устройств (энергетических установок) к электрической сети сетевой организации выполнено в соответствии с правилами и нормами.

ПАО «Ленэнерго»
№ 255553
Викторова

Подписи и реквизиты сторон:

Сетевая организация:
ПАО «Ленэнерго»

Заместитель директора по реализации и развитию услуг филиала ПАО "Ленэнерго" "Кабельная сеть"

/Рыбкин А.А./

Заявитель:
Комитет имущественных отношений Санкт-Петербурга

Заместитель председателя Комитета имущественных отношений СПб

Германн А.А.
дов. от 12.01.2018 №08-42

Исп.: Гасимова А.М.
№17-53963-ОР