

ПРАВИТЕЛЬСТВО САНКТ- ПЕТЕРБУРГА  
КОМИТЕТ ИМУЩЕСТВЕННЫХ ОТНОШЕНИЙ САНКТ-ПЕТЕРБУРГА

РЕШЕНИЕ

о проведении аукциона на право заключения договора аренды объекта нежилого фонда,  
находящегося в государственной собственности Санкт-Петербурга

от 19.09.2022

№ 05-25-34015/22-0-0

В соответствии с распоряжением Комитета имущественных отношений Санкт-Петербурга от 31.07.2019 № 127-р «О проведении аукционов на право заключения договоров аренды объектов нежилого фонда, находящихся в государственной собственности Санкт-Петербурга»:

1. Провести торги в форме аукциона на право заключения договора аренды объекта нежилого фонда (далее – Аукцион), находящегося в государственной собственности Санкт-Петербурга (далее – Объект), расположенного по адресу: Санкт-Петербург, наб. реки Фонтанки, д. 134, литера Б.

Район Санкт-Петербурга: Адмиралтейский

Кадастровый номер: 78:32:0001614:3743

Этажность: 1, в т.ч. подземных 0

Общая площадь здания: 8,3 кв.м

Входы: 1 отдельный со двора

Элементы благоустройства: электроснабжение

Целевое назначение: нежилое

2. АО «Фонд имущества Санкт-Петербурга» обеспечить организацию Аукциона.

3. Проведение Аукциона осуществляется в электронной форме.

4. Установить, что:

4.1. Договор аренды Объекта заключается на 10 лет.

4.2. Начальная цена составляет 18 147,92 (восемнадцать тысяч сто сорок семь рублей 92 копейки) (без учета НДС).

5. Ограничения, обременения в отношении Объекта, определяемые в соответствии с заключениями уполномоченных исполнительных органов государственной власти и сведениями из Единого государственного реестра недвижимости: Объект расположен в границах зон охраны и (или) защитных зон объектов культурного наследия на территории Санкт-Петербурга: единой зоне регулирования застройки и хозяйственной деятельности 1 (участок ОЗРЗ-1(32)). Обязанность арендатора по присоединению Объекта к электросетям.

6. Информация о наличии (отсутствии) перепланировок Объекта, не согласованных в установленном порядке: отсутствует.

7. Информация о наличии (отсутствии) технологического присоединения энергопринимающих устройств, необходимых для электроснабжения Объекта к электрическим сетям: сведения о надлежащем присоединении Объекта к электросетям отсутствуют.

8. Участниками Аукциона могут являться только физические лица, не являющиеся индивидуальными предпринимателями и применяющие специальный налоговый режим «Налог на профессиональный доход», субъекты малого и среднего предпринимательства, имеющие право на поддержку органами государственной власти и органами местного самоуправления в соответствии с частями 3 и 5 статьи 14 Федерального закона от 24.07.2007 №209-ФЗ «О развитии малого и среднего предпринимательства в Российской Федерации», или организации, образующие инфраструктуру поддержки субъектов малого и среднего предпринимательства.

Заместитель  
председателя Комитета

К.В. Фёдоров

ДОКУМЕНТ ПОДПИСАН  
ЭЛЕКТРОННОЙ ПОДПИСЬЮ  
Сертификат 0DB9E11A6845DF6E946CDEAD5EAE410D  
Владелец Федоров Кирилл Валентинович  
Действителен с 12.04.2022 по 06.07.2023

**РАСЧЕТ**

арендной платы за часть здания  
к договору аренды нежилого фонда  
№72/ПЗ-083467 от 15.09.2022 г. по адресу:  
19005, г.Санкт-Петербург, набережная реки Фонтанки, д. 134, литера Б, часть здания N 1 этаж  
**1. СПРАВОЧНЫЕ ДАННЫЕ**

1.1. Наименование предприятия, арендующего данное помещение

Публикация

1.2. Существующие ограничения на использование объекта

Офисное: нет Торговое: нет Промышленное: нет

1.3. Арендваемая площадь (м.кв.): 8.30

1.4. Занимаемые этажи: 1 этаж

Тех.этаж: нет;

1.5. Состояние помещения: удовлетворительное

1.6. Вход в помещение: отдельный со двора

1.7. Тип здания: капитальное

1.8. Благоустройства: Водоснабжение: нет; Электроснабжение: есть;

Отопление: нет; Канализация: нет;

1.9. Коэффициент социальной значимости арендатора: 1.00

1.10. Расположение:

Зона: 2

Координата X: 112 866 Координата Y: 92 109

**2. РАСЧЕТ АРЕНДНОЙ ПЛАТЫ**

2.1. Расчетные коэффициенты

Базовая ставка	9 527.000
Арендный	0.700
Местоположения	0.834
Площади	1.139
Занимаемых этажей	1.000
Состояния помещения	0.920
Входа в помещение	0.500
Типа здания	1.000
Элементов благоустройства	
- водоснабжения	0.800
- канализации	0.800
- отопления	0.700
- электричества	1.000
Ставка арендной платы в РУБ. за м.кв. в год (без льгот):	1 305.509
Ставка арендной платы в РУБ. за м.кв. в год:	1 305.509

Индекс изменения размеров ставки арендной платы 1.674823914

Наилучшее использование: Торговля

Арендная плата при наилучшем использовании:

Без льгот:

В год: 18 147.92 руб. в квартал: 4 536.98 руб. в месяц: 1 512.33руб.

Средняя стоимость 1 кв.м. в год: 2 186.50 руб.

Общая арендуемая площадь по договору: 8.30 (часть здания)

Количество объектов в расчете: 1

Арендная плата при наилучшем использовании:

Без льгот:

В год: 18 147.92 руб. в квартал: 4 536.98 руб. в месяц: 1 512.33 руб.

С учетом коэффициента социальной значимости:

В год: 18 147.92 руб. в квартал: 4 536.98 руб. в месяц: 1 512.33 руб.

Средняя стоимость 1 кв.м. в год: 2 186.50 руб.

Дата расчета: 15.09.2022 Исполнитель: Ваулина А.А.

Ваулина А.А.

# СПРАВКА ДЛЯ РАСЧЕТА АРЕНДНОЙ ПЛАТЫ



## 1. Сведения об объекте.

Адрес объекта:

Район	Адмиралтейский	Улица	набережная реки Фонтанки	
Номер дома	134	Корпус	Литера	Б

Описательный адрес (угловых и сквозных строений):

набережная реки Фонтанки, дом 134

Тип здания:

<input checked="" type="checkbox"/>	Капитальное
<input type="checkbox"/>	Капитальное деревянное

Тип объекта аренды:

<input checked="" type="checkbox"/>	здание	<input type="checkbox"/>	часть здания
<input type="checkbox"/>	сооружение	<input type="checkbox"/>	часть сооружения
<input type="checkbox"/>	помещение(я)	<input type="checkbox"/>	часть(и) помещения(й)

Номер объекта учета \*:

Номер помещения(й) (части(ей)), сдаваемого(ых) в аренду \*\*: \_\_\_\_\_

Занимаемые этажи:

<input checked="" type="checkbox"/>	1-й этаж
<input type="checkbox"/>	2-й этаж (с лифтом)
<input type="checkbox"/>	2-й этаж (без лифта)
<input type="checkbox"/>	Выше 2-го (с лифтом)
<input type="checkbox"/>	Выше 2-го (без лифта)
<input type="checkbox"/>	Подвал (с заглублением до 1.5 м включительно)
<input type="checkbox"/>	Подвал (с заглублением более 1.5 м)
<input type="checkbox"/>	Цоколь (с заглублением до 0.5 м включительно)
<input type="checkbox"/>	Цоколь (с заглублением более 0.5 м)

Элементы благоустройства здания:

<input checked="" type="checkbox"/>	Электроснабжение
<input type="checkbox"/>	Водоснабжение
<input type="checkbox"/>	Отопление
<input type="checkbox"/>	Канализация

Элементы благоустройства объекта учета \*:

<input type="checkbox"/>	Электроснабжение
<input type="checkbox"/>	Водоснабжение
<input type="checkbox"/>	Отопление
<input type="checkbox"/>	Канализация

Элементы благоустройства объекта аренды \*\*: \_\_\_\_\_

<input type="checkbox"/>	Электроснабжение	<input type="checkbox"/>	Водоснабжение
<input type="checkbox"/>	Отопление	<input type="checkbox"/>	Канализация

Технический этаж

Входы в помещение:	Количество:	Номера по ситуационному плану:
С улицы отдельных:		
С улицы общих:		
Со двора отдельных:	1	1
Со двора общих:		
Через проходную:		

Общая площадь здания (кв. м):

(заполняется при учете ПОН)

Общая площадь объекта учета (кв. м):

Общая площадь помещения(й) (части(ей)),

сдаваемого в аренду на занимаемом этаже (кв.м):

Коэффициент потребительских качеств \*\*\*:

Общая площадь помещения(й) (части(ей)), сдаваемого(ых) в аренду на занимаемом этаже,

с учетом коэффициента потребительских качеств \*\*\*(кв. м):

Общая площадь объекта аренды (кв.м):

8.3	
8.3	
8.3	

### Примечание:

Общая площадь объекта учета по сведениям Единого государственного реестра недвижимости: 8.3 кв.м

В 2012 году (с учетом последующих корректировок, при наличии) в филиал ФГБУ «ФКП Росреестра» по Санкт-Петербургу сведения о помещении были переданы для включения в Государственный кадастр недвижимости (с 01.01.2017 - Единый государственный реестр недвижимости) – верно/неверно (не нужно зачеркнуть)

Сведения о перепланировке и т.д.

Характеристики объекта указаны согласно Выписке из ЕГРН от 16.05.2022 №КУВИ-001/2022-73491351.

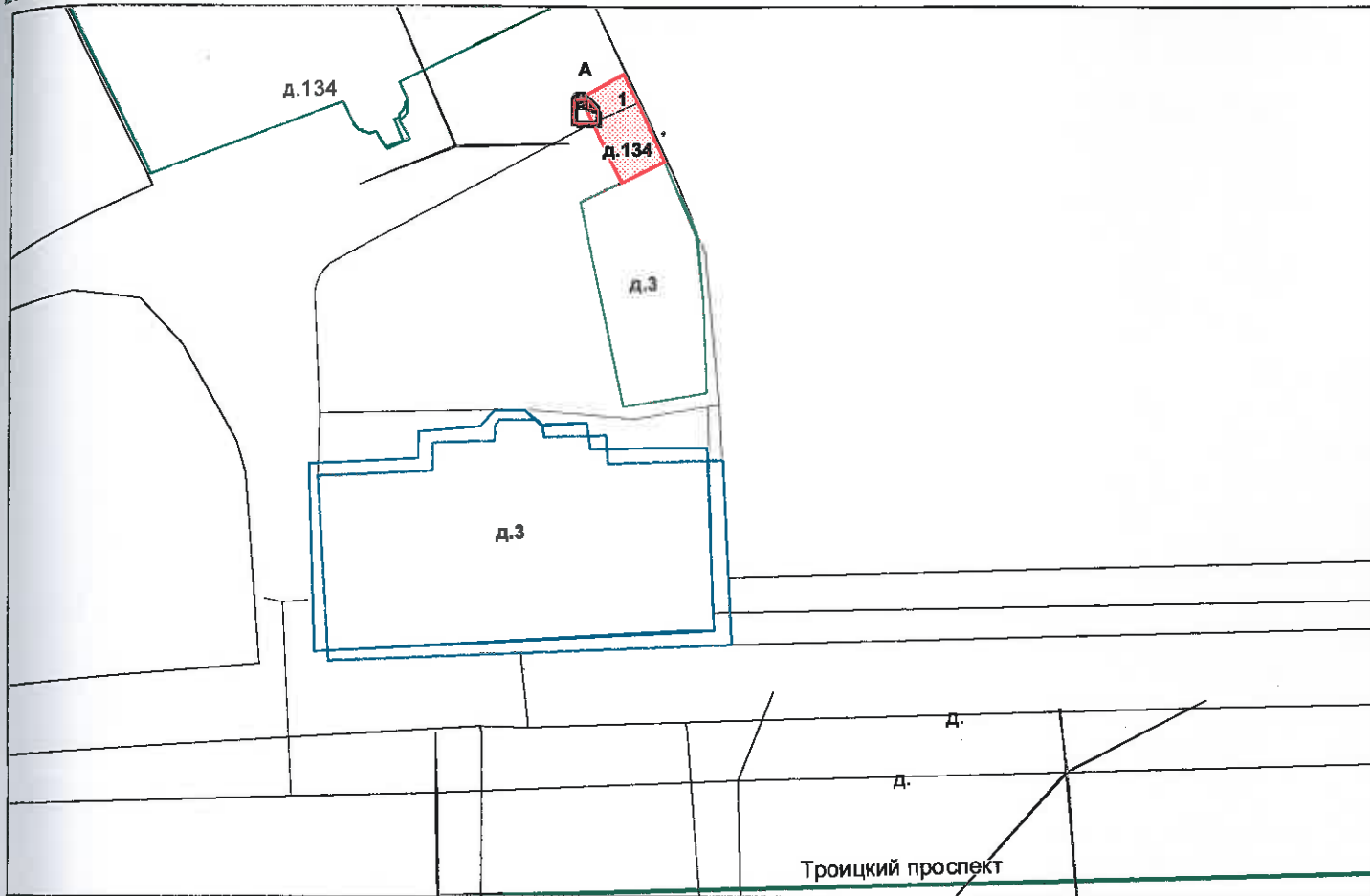
Элементы благоустройства и тип входа в объект аренды по состоянию на 19.05.2022.

\* не заполняется при учете первичного объекта недвижимости

\*\* не заполняется, если объектом аренды является здание, сооружение

\*\*\* не заполняется, если объект аренды соответствует объекту учета

2. Схема расположения входов.



— границы строения

Дополнительные сведения о строении: \_\_\_\_\_

3. Ведомость координат центров входов.

№ п/п	Характерная точка	№ вх.	Координаты центра входа		Примечание
			X, м	Y, м	
1	А	1	112866.39	92109.28	

Исполнитель: Николаенко В.Н.

Начальник ПИБ Центральное  
департамента кадастровой  
деятельности:

Дата: 19 мая 2022 года

В.Б.Митичева



Район:

Адмиралтейский



Всего пронумеровано и  
пронумеровано 2 листа(ов)  
«19» 05 2022г.

Начальник ПИБ Центральное  
департамент кадастровой  
деятельности  
В.Б. Митичева



Выписка из Единого государственного реестра недвижимости об объекте недвижимости

Сведения о характеристиках объекта недвижимости

На основании запроса от 15.09.2022, поступившего на рассмотрение 15.09.2022, сообщаем, что согласно записям Единого государственного реестра недвижимости:

Раздел 1 Лист 1

Здание			
вид объекта недвижимости			

Лист № 1 раздела 1	Всего листов раздела 1: 2	Всего разделов: 4	Всего листов выписки: 5
--------------------	---------------------------	-------------------	-------------------------

15.09.2022г. № КУВИ-001/2022-161392432	
Кадастровый номер:	78:32:0001614:3743
Номер кадастрового квартала:	78:32:0001614
Дата присвоения кадастрового номера:	19.09.2012

Ранее присвоенный государственный учетный номер:	данные отсутствуют
Местоположение:	г.Санкт-Петербург, набережная реки Фонтанки, дом 134, литера Б
Площадь:	8.3
Назначение:	Нежилое
Наименование:	Хозяйственный блок
Количество этажей, в том числе подземных этажей:	1, в том числе подземных 0
Материал наружных стен:	данные отсутствуют
Год ввода в эксплуатацию по завершении строительства:	1989
Год завершения строительства:	данные отсутствуют
Кадастровая стоимость, руб.:	131070.56
Кадастровые номера иных объектов недвижимости, в пределах которых расположен объект недвижимости:	данные отсутствуют
Кадастровые номера помещений, машино-мест, расположенных в здании или сооружении:	78:32:0001614:3770
Кадастровые номера объектов недвижимости, из которых образован объект недвижимости:	данные отсутствуют
Кадастровые номера образованных объектов недвижимости:	данные отсутствуют
Сведения о включении объекта недвижимости в состав предприятия как имущественного комплекса:	данные отсутствуют
Сведения о включении объекта недвижимости в состав единого недвижимого комплекса:	данные отсутствуют
Виды разрешенного использования:	данные отсутствуют
Сведения о включении объекта недвижимости в реестр объектов культурного наследия:	данные отсутствуют

полное наименование должности	подпись	инициалы, фамилия
-------------------------------	---------	-------------------

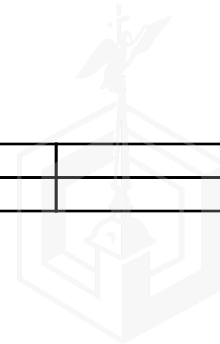
М.П.



Здание			
вид объекта недвижимости			
Лист № 2 раздела 1	Всего листов раздела 1: 2	Всего разделов: 4	Всего листов выписки: 5
15.09.2022г. № КУВИ-001/2022-161392432			
Кадастровый номер:		78:32:0001614:3743	
Сведения о кадастровом инженеру:		данные отсутствуют	
Статус записи об объекте недвижимости:		Сведения об объекте недвижимости имеют статус "актуальные, ранее учтенные"	
Особые отметки:		Сведения, необходимые для заполнения разделов: 5 - Описание местоположения объекта недвижимости; 6 - Сведения о частях объекта недвижимости, отсутствуют.	
Получатель выписки:		Ваулина Анастасия Андреевна, действующий(ая) на основании документа "" САНКТ-ПЕТЕРБУРГСКОЕ ГОСУДАРСТВЕННОЕ КАЗЕННОЕ УЧРЕЖДЕНИЕ "ИМУЩЕСТВО САНКТ-ПЕТЕРБУРГА"	

полное наименование должности	подпись	инициалы, фамилия

М.П.



## Выписка из Единого государственного реестра недвижимости об объекте недвижимости

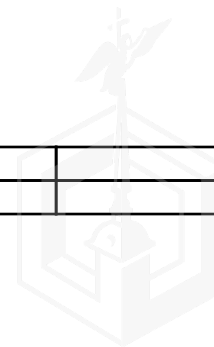
## Сведения о зарегистрированных правах

Здание			
вид объекта недвижимости			
Лист № 1 раздела 2	Всего листов раздела 2: 1	Всего разделов: 4	Всего листов выписки: 5
15.09.2022г. № КУВИ-001/2022-161392432			
Кадастровый номер:		78:32:0001614:3743	

1	Правообладатель (правообладатели):	1.1	Санкт-Петербург
2	Вид, номер, дата и время государственной регистрации права:	2.1	Собственность 78:32:0001614:3743-78/011/2022-1 23.03.2022 11:51:39
3	Сведения об осуществлении государственной регистрации сделки, права без необходимого в силу закона согласия третьего лица, органа:	3.1	данные отсутствуют
4	Ограничение прав и обременение объекта недвижимости:	не зарегистрировано	
5	Договоры участия в долевом строительстве:	не зарегистрировано	
6	Заявленные в судебном порядке права требования:	данные отсутствуют	
7	Сведения о возражении в отношении зарегистрированного права:	данные отсутствуют	
8	Сведения о наличии решения об изъятии объекта недвижимости для государственных и муниципальных нужд:	данные отсутствуют	
9	Сведения о невозможности государственной регистрации без личного участия правообладателя или его законного представителя:	данные отсутствуют	
10	Правопритязания и сведения о наличии поступивших, но не рассмотренных заявлений о проведении государственной регистрации права (перехода, прекращения права), ограничения права или обременения объекта недвижимости, сделки в отношении объекта недвижимости:	отсутствуют	

полное наименование должности	подпись	инициалы, фамилия

М.П.



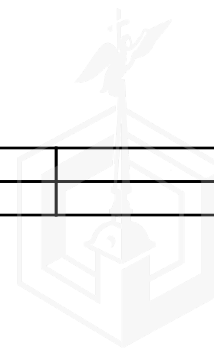


Выписка из Единого государственного реестра недвижимости об объекте недвижимости  
Перечень помещений, машино-мест, расположенных в здании, сооружении

Здание						
вид объекта недвижимости						
Лист № 1 раздела 7		Всего листов раздела 7: 1		Всего разделов: 4		Всего листов выписки: 5
15.09.2022г. № КУВИ-001/2022-161392432						
Кадастровый номер:			78:32:0001614:3743			
N п/п	Кадастровый номер помещения, машино-места	Номер этажа (этажей)	Обозначение (номер) помещения, машино-места на поэтажном плане	Назначение помещения	Вид разрешенного использования	Площадь, м2
1	78:32:0001614:3770	1	5-Н	Нежилое	данные отсутствуют	8.3

полное наименование должности	подпись	инициалы, фамилия
-------------------------------	---------	-------------------

М.П.



Выписка из Единого государственного реестра недвижимости об объекте недвижимости  
 План расположения помещения, машино-места на этаже (плане этажа)

Здание			
вид объекта недвижимости			

Лист № 1 раздела 8	Всего листов раздела 8: 1	Всего разделов: 4	Всего листов выписки: 5
--------------------	---------------------------	-------------------	-------------------------

15.09.2022г. № КУВИ-001/2022-161392432

Кадастровый номер: 78:32:0001614:3743      Номер этажа (этажей): 1



Масштаб 1

полное наименование должности	подпись	инициалы, фамилия

М.П.





ПРАВИТЕЛЬСТВО САНКТ-ПЕТЕРБУРГА  
КОМИТЕТ ПО КОНТРОЛЮ ЗА ИМУЩЕСТВОМ  
САНКТ-ПЕТЕРБУРГА

АКТ  
обследования объекта нежилого фонда

Санкт-Петербург

03 августа 2022 года

Обследование начато в «14» час. «13» мин.  
Обследование окончено в «14» час. «26» мин.

На основании приказа Комитета по контролю за имуществом Санкт-Петербурга от 01 августа 2022 года № 6969-по сотрудниками Комитета по контролю за имуществом Санкт-Петербурга:

ведущим специалистом отдела контроля имущества Управления контроля использования имущества южных районов Санкт-Петербурга Шатравиной Е.В.;

главным специалистом отдела контроля имущества Управления контроля использования имущества южных районов Санкт-Петербурга Огневой Е.В.

в присутствии:

проведено обследование здания, расположенного по адресу: Санкт-Петербург, набережная реки Фонтанки, дом 134, литера Б (далее – Объект).

**Кадастровый номер Объекта:** 78:32:0001614:3743.

**Реестровый номер Объекта (при наличии):** 0056K006300000.

**Технические характеристики Объекта согласно информационным ресурсам и технической документации (при наличии):** площадь: 8,3 кв.м. Этаж: первый. Вход: отдельный со двора. Элементы благоустройства: электроснабжение.

**Статус объекта культурного наследия:** сведения отсутствуют.

**Основание пользования (при наличии):** отсутствует.

**В ходе обследования проводилось:** осмотр, фотофиксация (Olimpus Tough TG-4(№ 3400590)).

**Обследование проводилось с использованием документов технического и кадастрового учета:** выписки из ЕГРН от 16.05.2022 № КУВИ-001/2022-73491351, являющейся приложением к обращению Санкт-Петербургского государственного казенного учреждения «Имущество Санкт-Петербурга» от 07.07.2022 № 04-07-13054/22-0-0.

**В результате проведения обследования установлено:**

**Доступ:**

Обеспечен

Не обеспечен

**Объект:**

Используется

Не используется

**Состояние Объекта\*:**

Евростандарт

Удовлетворительное

Отличное

Неудовлетворительное

Нормальное

**Вид использования Объекта:** не используется.

**Пользователь:** отсутствует.

В Д

**Перепланировка/переустройство:** не выявлены.

**Иные лица, использующие Объект:** отсутствуют.

**Подключение к сетям инженерного обеспечения (при наличии):**

электроснабжения

водоснабжения/водоотведения

\_\_\_\_\_ (указывается основание подключения (при наличии))\*\*

\_\_\_\_\_ (указывается основание подключения (при наличии))\*\*

газоснабжения

теплоснабжения

\_\_\_\_\_ (указывается основание подключения(при наличии))\*\*

\_\_\_\_\_ (указывается основание подключения(при наличии))\*\*

**Применение контрольно-кассовой техники на Объекте:**

применяется

не применяется

**Дополнительная информация:** доступ на Объект обеспечен представителем Санкт-Петербургского государственного казенного учреждения «Жилищное агентство Адмиралтейского района Санкт-Петербурга». Наличие отопительных и сантехнических приборов на Объекте не выявлено. Объект захламлен.

**Выявленные нарушения:** отсутствуют.

**Приложение:**

Фототаблица

Копии документов технического учета

Иное:

\_\_\_\_\_ Ведущий специалист

\_\_\_\_\_ (должность лица, проводившего обследование)

\_\_\_\_\_ Главный специалист

\_\_\_\_\_ (должность лица, проводившего обследование)

  
\_\_\_\_\_ (подпись)

\_\_\_\_\_ / Шатравина Е.В. /

\_\_\_\_\_ (фамилия, имя, отчество)

\_\_\_\_\_ / Огнева Е.В. /

\_\_\_\_\_ (фамилия, имя, отчество)

Копия акта получена\*\*\*

\_\_\_\_\_ (ФИО правообладателя (пользователя) Объекта, его уполномоченного представителя (при наличии документов, подтверждающих полномочия))

\*В соответствии с классификацией состояния объектов, указанных в постановлении Правительства Санкт-Петербурга от 21.12.2005 № 1958 «О порядке определения базовых ставок и коэффициентов, применяемых при расчете арендной платы за объекты нежилого фонда, арендодателем которых является Санкт-Петербург»



\*\*Указывается на основании документов, представленных пользователем Объекта

\*\*\*Предоставляется по письменному запросу правообладателя (пользователя) Объекта, его уполномоченного представителя







### ФОТОТАБЛИЦА



Ответственные за проведение обследования:

 / Шатравина Е.В. /  
 / Огнева Е.В. /

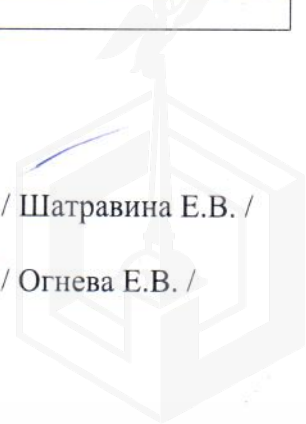


Фото 3



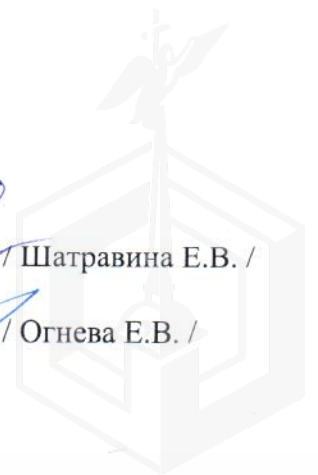
Описание: Вид внутри Объекта

Ответственные за проведение обследования:


/ Шатравина Е.В. /

/ Огнева Е.В. /





ПРАВИТЕЛЬСТВО САНКТ-ПЕТЕРБУРГА  
КОМИТЕТ ПО КОНТРОЛЮ ЗА ИМУЩЕСТВОМ  
САНКТ-ПЕТЕРБУРГА

АКТ  
обследования объекта нежилого фонда

Санкт-Петербург

03 августа 2022 года

Обследование начато в «14» час. «13» мин.  
Обследование окончено в «14» час. «26» мин.

На основании приказа Комитета по контролю за имуществом Санкт-Петербурга от 01 августа 2022 года № 6969-по сотрудниками Комитета по контролю за имуществом Санкт-Петербурга:

ведущим специалистом отдела контроля имущества Управления контроля использования имущества южных районов Санкт-Петербурга Шатравиной Е.В.;

главным специалистом отдела контроля имущества Управления контроля использования имущества южных районов Санкт-Петербурга Огневой Е.В.

в присутствии:

проведено обследование здания, расположенного по адресу: Санкт-Петербург, набережная реки Фонтанки, дом 134, литера Б (далее – Объект).

**Кадастровый номер Объекта:** 78:32:0001614:3743.

**Реестровый номер Объекта (при наличии):** 0056K006300000.

**Технические характеристики Объекта согласно информационным ресурсам и технической документации (при наличии):** площадь: 8.3 кв.м. Этаж: первый. Вход: отдельный со двора. Элементы благоустройства: электроснабжение.

**Статус объекта культурного наследия:** сведения отсутствуют.

**Основание пользования (при наличии):** отсутствует.

**В ходе обследования проводилось:** осмотр, фотофиксация (Olimpus Tough TG-4(№ 3400590)).

**Обследование проводилось с использованием документов технического и кадастрового учета:** выписки из ЕГРН от 16.05.2022 № КУВИ-001/2022-73491351, являющейся приложением к обращению Санкт-Петербургского государственного казенного учреждения «Имущество Санкт-Петербурга» от 07.07.2022 № 04-07-13054/22-0-0.

**В результате проведения обследования установлено:**

**Доступ:**

Обеспечен

Не обеспечен

**Объект:**

Используется

Не используется

**Состояние Объекта\*:**

Евростандарт

Удовлетворительное

Отличное

Неудовлетворительное

Нормальное

**Вид использования Объекта:** не используется.

**Пользователь:** отсутствует.

		В		Д		
--	--	---	--	---	--	--



**Перепланировка/переустройство:** не выявлены.

**Иные лица, использующие Объект:** отсутствуют.

**Подключение к сетям инженерного обеспечения (при наличии):**

электроснабжения

водоснабжения/водоотведения

\_\_\_\_\_  
(указывается основание подключения (при наличии))\*\*

\_\_\_\_\_  
(указывается основание подключения (при наличии))\*\*

газоснабжения

теплоснабжения

\_\_\_\_\_  
(указывается основание подключения(при наличии))\*\*

\_\_\_\_\_  
(указывается основание подключения(при наличии))\*\*

**Применение контрольно-кассовой техники на Объекте:**

применяется

не применяется

**Дополнительная информация:** доступ на Объект обеспечен представителем Санкт-Петербургского государственного казенного учреждения «Жилищное агентство Адмиралтейского района Санкт-Петербурга». Наличие отопительных и сантехнических приборов на Объекте не выявлено. Объект захламлен.

**Выявленные нарушения:** отсутствуют.

**Приложение:**

Фототаблица

Копии документов технического учета

Иное:

\_\_\_\_\_  
Ведущий специалист

(должность лица, проводившего обследование)

\_\_\_\_\_  
(подпись)

\_\_\_\_\_  
/ Шатравина Е.В. /

(фамилия, имя, отчество)

\_\_\_\_\_  
Главный специалист

(должность лица, проводившего обследование)

\_\_\_\_\_  
(подпись)

\_\_\_\_\_  
/ Огнева Е.В. /

(фамилия, имя, отчество)

Копия акта получена\*\*\*

\_\_\_\_\_  
(ФИО правообладателя (пользователя) Объекта, его уполномоченного представителя (при наличии документов, подтверждающих полномочия))





### ФОТОТАБЛИЦА


Фото 1	 A photograph showing the exterior of a building with a red door. The building has a light-colored facade and a flat roof. There are trees and a fence visible in the background. The ground in the foreground is paved and has some shadows.
Описание:	Вид на Объект снаружи

Фото 2	 A photograph showing the interior of a room. The walls are made of brick and are partially covered with peeling plaster. There are various items in the room, including a bicycle, a gas cylinder, a blue bucket, a white bucket, and some tools. The floor is concrete.
Описание:	Вид внутри Объекта

Ответственные за проведение обследования: \_\_\_\_\_ / Шатравина Е.В. /

\_\_\_\_\_ / Огнева Е.В. /

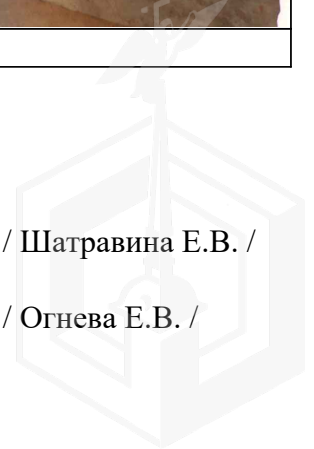

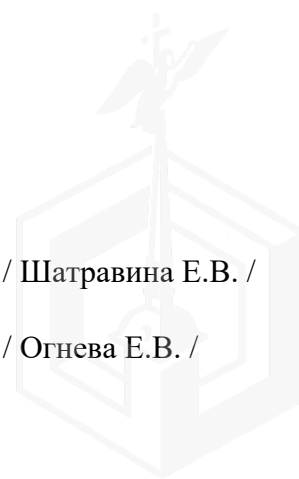


Фото 3	
Описание:	Вид внутри Объекта

Ответственные за проведение обследования:

\_\_\_\_\_ / Шатравина Е.В. /

\_\_\_\_\_ / Огнева Е.В. /





01.06.2022 № ЭСКЛ/16-01/7515  
На № 04-15-9298/22-0-0 от 20.05.2022  
04-15-9405/22-0-0 23.05.2022

Публичное акционерное общество  
«Россети Ленэнерго»  
197227, г. Санкт-Петербург,  
вн. тер. г. муниципальный округ Озеро Долгое,  
ул. Гаккелевская, д. 21, литера А  
тел. 8 (800) 220-0-220  
e-mail: office@lenenergo.ru  
www.rosseti-lenenergo.ru  
КПП 997650001; ОКТМО 40325000  
ИНН 7803002209; ОГРН 1027809170300

Заместителю директора  
СПб ГКУ «Имущество  
Санкт-Петербурга»  
О.С. Очкивской

ул. Новгородская,  
д. 20, лит. А, пом. 2Н,  
Санкт-Петербург, 191144

gku@commim.spb.ru

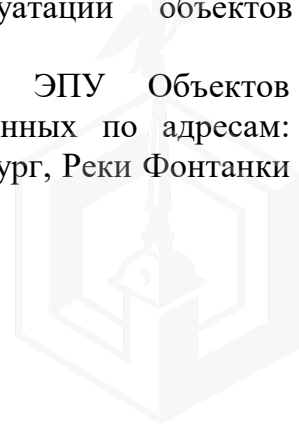
Уважаемая Ольга Сергеевна!

В ответ на Ваши обращения от 23.05.2022 вх. № ЛЭ/01-02/12285, от 24.05.2022 вх. № ЛЭ/01-02/12482 ПАО «Россети Ленэнерго» зарегистрированы заявки от 26.05.2022 №№ 22-043561, 22-043577 о восстановлении документов о технологическом присоединении в отношении энергопринимающих устройств (далее – ЭПУ) объектов «нежилые здания», расположенных по адресам:

- Санкт-Петербург, Миргородская ул., д. 7, лит. Б, кад. номер 78:31:0001519:60;
- Санкт-Петербург, Реки Фонтанки наб., д. 134, лит. Б, кад. номер 78:32:0001614:3743 (далее – Объекты), соответственно.

В соответствии с абзацем третьим пункта 4 статьи 26 Федерального закона от 26.03.2003 № 35-ФЗ «Об электроэнергетике» сетевая организация или иной владелец объектов электросетевого хозяйства, к которым в надлежащем порядке технологически присоединены ЭПУ, по требованию собственника или иного законного владельца ЭПУ или объектов электроэнергетики в установленные законодательством Российской Федерации сроки обязаны предоставить или составить документы, подтверждающие технологическое присоединение и (или) разграничение балансовой принадлежности объектов электроэнергетики и ответственности сторон за нарушение правил эксплуатации объектов электросетевого хозяйства.

В данном случае технологическое присоединение ЭПУ Объектов осуществлено через электрические сети зданий, расположенных по адресам: Санкт-Петербург, Миргородская ул., д. 7, лит. Б; Санкт-Петербург, Реки Фонтанки наб., д. 134, лит. Б.



Таким образом, в силу вышеприведенного нормативного положения обязанность по оформлению и выдаче в отношении ЭПУ Объектов документов о технологическом присоединении лежит на балансодержателях электрических сетей зданий, через которые технологически присоединены ЭПУ Объектов.

Порядок, сроки оформления и выдачи таких документов установлены в разделе VIII Правил технологического присоединения ЭПУ потребителей электрической энергии, объектов по производству электрической энергии, а также объектов электросетевого хозяйства, принадлежащих сетевым организациям и иным лицам, к электрическим сетям, утвержденных постановлением Правительства Российской Федерации от 27.12.2004 № 861 (далее – Правила ТП).

Форма акта об осуществлении технологического присоединения, в соответствии с которой должны быть переоформлены акты в отношении ЭПУ Объектов, представлена в Приложении № 1 к вышеуказанным Правилам ТП.

Учитывая изложенное, в целях получения документов о технологическом присоединении в отношении ЭПУ Объектов Вам необходимо обратиться к балансодержателям электрических сетей зданий, через которые технологически присоединены ЭПУ Объектов.

Представитель ПАО «Россети Ленэнерго»  
по доверенности

А.П. Омельченко

Исп. Викторова Е. С.  
Тел. 8-800-220-0-220  
Вх. №№ 22-043561, 22-043577  
Вх. №№ ЛЭ/01-02/12285, ЛЭ/01-02/12482

Представитель ПАО «Россети Ленэнерго» действует на основании доверенности № 226-21 от 01.10.2021





ПРАВИТЕЛЬСТВО САНКТ-ПЕТЕРБУРГА

КОМИТЕТ ПО ГОСУДАРСТВЕННОМУ  
КОНТРОЛЮ, ИСПОЛЬЗОВАНИЮ  
И ОХРАНЕ ПАМЯТНИКОВ ИСТОРИИ  
И КУЛЬТУРЫ

САНКТ-ПЕТЕРБУРГСКОЕ  
ГОСУДАРСТВЕННОЕ КАЗЕННОЕ  
УЧРЕЖДЕНИЕ  
"ЦЕНТР ИНФОРМАЦИОННОГО  
ОБЕСПЕЧЕНИЯ ОХРАНЫ ОБЪЕКТОВ  
КУЛЬТУРНОГО НАСЛЕДИЯ"  
(СПб ГКУ ЦИОООКН)

ул. Зодчего Росси, д. 1-3, Санкт-Петербург, 191011  
тел. (812) 417-2232  
<http://cioookn.kgiop.gov.spb.ru>

Заместителю директора СПб ГКУ  
«Имущество Санкт-Петербурга»

Очкивской О.С.

№01-43-22564/22-0-1 от 26.08.2022

№ 01-43-22564/22-0-0 от 26.08.2022

На № 04-07-16695/22-0-0 от 26.08.2022

На Ваше обращение сообщаем, что объект по адресу: **190031, г.Санкт-Петербург, набережная реки Фонтанки, дом 134б, литера Б** не относится к числу объектов (выявленных объектов) культурного наследия.

Объект расположен в границах зон охраны и (или) защитных зон объектов культурного наследия на территории Санкт-Петербурга: единой зоне регулирования застройки и хозяйственной деятельности 1 (участок ОЗРЗ-1(32)).

Требования по сохранению исторических зданий\* и режим использования земель в границах зон охраны объектов культурного наследия на территории Санкт-Петербурга установлен Законом Санкт-Петербурга от 19.01.2009 N 820-7 (в редакции, вступившей в силу 01.08.2021) "О границах объединенных зон охраны объектов культурного наследия, расположенных на территории Санкт-Петербурга, режимах использования земель и требованиях к градостроительным регламентам в границах указанных зон".

\*Исторические здания - здания (строения, сооружения) различных исторических периодов не состоящие на государственной охране как объекты культурного наследия: в центральных районах -построенные до 1917 г.: в остальных районах - до 1957 г. и деревянные 1-2 этажные здания, построенные до 1917 г. (год постройки включительно).

В соответствии с п.1 статьи 34.1. Федерального закона от 25.06.2002 № 73-ФЗ "Защитными зонами объектов культурного наследия являются территории, которые прилегают к включенным в реестр памятникам и ансамблям (за исключением указанных в пункте 2 настоящей статьи объектов культурного наследия) и в границах которых в целях обеспечения сохранности объектов культурного наследия и композиционно-видовых связей (панорам) запрещаются строительство объектов капитального строительства и их реконструкция, связанная с изменением их параметров (высоты, количества этажей, площади), за исключением строительства и реконструкции линейных объектов".

Начальник отдела информации об  
объектах культурного наследия и  
режимах зон охраны

ДОКУМЕНТ ПОДПИСАН  
ЭЛЕКТРОННОЙ ПОДПИСЬЮ

Сертификат 02ADF7E900D3ADFB4A745E5E75E04003  
Владелец Коробкова Елена Валентиновна  
Действителен с 01.11.2021 по 01.11.2022

Е.В. Коробкова



МЧС РОССИИ

**ГЛАВНОЕ УПРАВЛЕНИЕ  
МИНИСТЕРСТВА РОССИЙСКОЙ ФЕДЕРАЦИИ  
ПО ДЕЛАМ ГРАЖДАНСКОЙ ОБОРОНЫ,  
ЧРЕЗВЫЧАЙНЫМ СИТУАЦИЯМ И ЛИКВИДАЦИИ  
ПОСЛЕДСТВИЙ СТИХИЙНЫХ БЕДСТВИЙ  
ПО Г. САНКТ-ПЕТЕРБУРГУ  
(Главное управление МЧС России  
по г. Санкт-Петербургу)**

ул. Большая Морская, д. 40, лит. А  
г. Санкт-Петербург, 190031  
тел. (812) 718-25-05, факс (812) 571-53-34

*25.08.2022 № УБ-130-9517*

На № 04-21-15437/22-0-0 от 05.08.2022  
№ 04-21-15433/22-0-0 от 05.08.2022  
№ 04-21-15130/22-0-0 от 02.08.2022  
№ 04-21-15439/22-0-0 от 05.08.2022  
О предоставлении учетных данных

Заместителю директора  
СПб ГКУ «Имущество  
Санкт-Петербурга»

Очкивской О.С.

ул. Новгородская, д. 20,  
лит. А, пом. 2-Н,  
Санкт-Петербург, 191124

Уважаемая Ольга Сергеевна!

Главное управление МЧС России по г. Санкт-Петербургу (далее – Главное управление) на Ваш запрос сообщает, что по учетным данным Главного управления, объекты недвижимости, расположенные по адресам:

- Санкт-Петербург, 18-я линия В.О., д. 21, лит. А, пом. 4-Н;
  - Санкт-Петербург, пр. Московский, д. 79, лит. А, пом. 7-Н, 20-Н, 26-Н;
  - Санкт-Петербург, наб. р. Фонтанки, д. 134, лит. Б;
  - Санкт-Петербург, пр. Литейный, д. 33, лит. А, пом. 27-Н;
  - Санкт-Петербург, Большой пр. В.О., д. 8/4, лит. А, пом. 31-Н;
  - Санкт-Петербург, ул. Марата, д. 25, лит. А, пом. 7-Н;
  - Санкт-Петербург, ул. Конная, д. 11/4, лит. А, пом. 6-Н;
  - Санкт-Петербург, ул. Стойкости, д. 19, корп. 3, лит. А, пом. 3-Н, 4-Н;
  - Санкт-Петербург, ул. Моховая, д. 30, лит. А, пом. 4-Н;
  - Санкт-Петербург, ул. Садовая, д. 42, лит. А, пом. 18-Н;
  - Санкт-Петербург, пр. Лиговский, д. 44, лит. Б, пом. 7-Н,
- не являются защитными сооружениями гражданской обороны.

Заместитель начальника Главного управления  
(по гражданской обороне и защите населения)

Пескарев Сергей Валерьевич  
(812) 247-09-36

Е.В. Цыганов

СПб ГКУ «Имущество СПб»  
№ 04-21-44873/22-0-0  
от 01.09.2022

