

**КРАТКИЕ ДАННЫЕ ОТЧЕТА ОБ ОЦЕНКЕ РЫНОЧНОЙ СТОИМОСТИ ЗАСТРОЕННОГО  
ЗЕМЕЛЬНОГО УЧАСТКА (ЗДАНИЯ С ЗЕМЕЛЬНЫМ УЧАСТКОМ) ПО АДРЕСУ:  
САНКТ-ПЕТЕРБУРГ, Г. ЗЕЛЕНОГОРСК, ПОЛЕВАЯ УЛ., Д. 3, ЛИТ. А**

**1. ДАННЫЕ ОБ ОТЧЕТЕ**

1.1. Дата проведения оценки 26.10.2022;

1.2. ОЦЕНИВАЕМЫЕ ПРАВА:

- на земельный участок – право собственности;
- на объект капитального строительства – право собственности.

Собственником объекта оценки является Санкт-Петербург.

**2. ОПИСАНИЕ ОБЪЕКТА ОЦЕНКИ**

2.1. КАРТА МЕСТОПОЛОЖЕНИЯ ОБЪЕКТА.

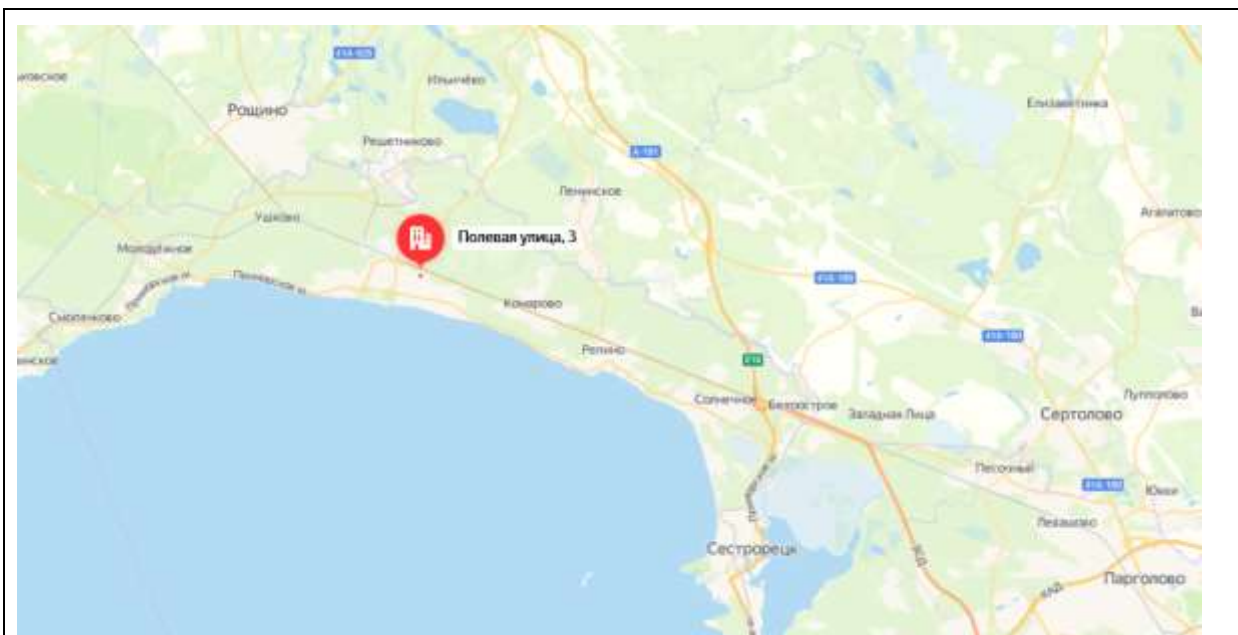


Рис. 1. Местоположение Объекта оценки в масштабе района

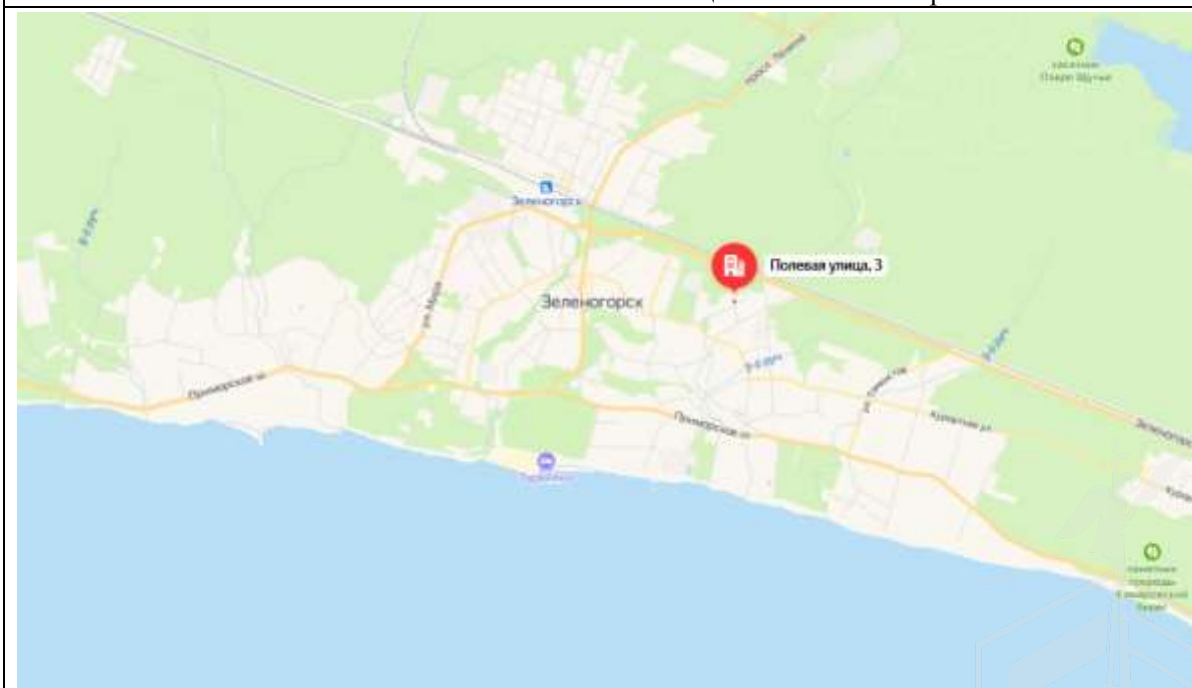


Рис. 2. Локальное местоположение Объекта оценки



Рис. 3. Локальное местоположение Объекта оценки


## 2.2. ОПИСАНИЕ ЗЕМЕЛЬНОГО УЧАСТКА

Площадь земельного участка	1 280 кв. м
Кадастровый номер земельного участка	78:38:0022427:214
Зонирование по градостроительной ценности	Ген. план СПб. Зона 1ЖД – зона застройки односемейными (индивидуальными) жилыми домами (отдельно стоящими и/или блокированными), коллективных садоводств с включением объектов общественно-деловой застройки и инженерной инфраструктуры, связанных с обслуживанием данной зоны; ПЗЗ – зона Т1Ж2-2 – жилая зона индивидуальных (одноквартирных) отдельно стоящих жилых домов с участками не менее 1200 квадратных метров с включением объектов социально-культурного и коммунально-бытового назначения, связанных с проживанием граждан, а также объектов инженерной инфраструктуры
Обеспеченность инженерной инфраструктурой	Квартал 78:38:0022427, в котором расположен земельный участок, обеспечен централизованными инженерными коммуникациями
Ближайшее окружение	Индивидуальная жилая застройка города Зеленогорска
Подъезд к участку	Со стороны ул. Полевая (1-я линия)
Текущее использование	Участок не огорожен, доступ не ограничен, в границах участка расположен объект капитального строительства с кадастровым номером 78:38:0022427:1, по адресу: Санкт-Петербург, город Зеленогорск, Полевая улица, дом 3, литера А, наименование - многоквартирный дом, площадью 78,8 кв.м, год постройки – 1917 (согласно сведениям ГУИОН). В пределах территории оцениваемого земельного участка частично расположены: деревянная хозяйственная постройка, деревянный туалет, состояние: ветхое

## 2.3. ОПИСАНИЕ ОБЪЕКТА КАПИТАЛЬНОГО СТРОИТЕЛЬСТВА (ЗДАНИЯ)

### 2.3.1. ОБЩАЯ ХАРАКТЕРИСТИКА ЗДАНИЯ

Кадастровый номер	78:38:0022427:1
Площадь застройки, кв.м	114,2
Общая площадь здания, кв. м	78,8
Объем здания, куб. м	279,0
Группа капитальности	IV



Назначение	Нежилое
Материал стен	Каркасно-засыпные, из бревен
Год постройки	1917 (историческое здание)
Год последнего капитального ремонта	1950
Этажность	1
Наличие подвала	Нет
Тип входа	Отдельный вход с улицы
Наличие оконных проемов	Есть, по периметру
Инженерная инфраструктура:	По данным Технического паспорта, составленного по состоянию на 15.10.2002:
Электроснабжение	Есть
Водоснабжение	Нет
Канализация	Нет
Отопление (централизованное/печное)	Печное
Газоснабжение	Баллоны
Техническое состояние инженерных систем	Объект отключен от инженерной инфраструктуры
Состояние по осмотру	Здание находится в плохом (аварийном) состоянии. Объект представляет собой 1-этажный деревянный дом, ранее использовался как многоквартирный жилой; входные дверные и оконные проемы заделаны

### 2.3.2. ОПИСАНИЕ ЛОКАЛЬНОГО ОКРУЖЕНИЯ

Краткое описание квартала, в котором расположен объект оценки	Согласно административно-территориальному делению, Объект оценки расположен в Курортном административном районе Санкт-Петербурга. Объект оценки расположен в околоцентральной части города Зеленогорска, в 1,4 км от Финского Залива. Квартал, где расположен Объект оценки, – преимущественно индивидуальной жилой застройки
Общее состояние окружающей территории	Квартал местоположения Объекта оценки благоустроен
Наличие парковки	Есть, свободная
Удобство подъезда к объекту	Подъезд к Объекту оценки осуществляется со стороны ул. Полевой (1-я линия). Транспортная доступность Объекта автомобильным транспортом характеризуется как хорошая. Интенсивность пешеходных потоков вблизи Объекта оценки – низкая. Центры притяжения пешеходных потоков в ближайшем окружении Объекта оценки отсутствуют
Удаленность от ближайших станций метро	Расстояние до ближайшей станции метро «Беговая» составляет около 44 км
Ближайшие остановки общественного транспорта	На расстоянии около 1,67 км от Объекта оценки расположена остановка общественного транспорта «Зеленогорск – Вокзал» и на расстоянии около 1,89 км – ж.-д. ст. Зеленогорск. Транспортная доступность Объекта оценки общественным транспортом может быть охарактеризована как хорошая.






разведка и добыча общераспространенных полезных ископаемых осуществляются пользователями недр, осуществляющими разведку и добычу иных видов полезных ископаемых, в границах предоставленных им в соответствии с законодательством Российской Федерации о недрах горных отводов и (или) геологических отводов на основании утвержденного технического проекта в соответствии со статьей 19.1 Закона Российской Федерации от 21 февраля 1992 года N 2395-1 "О недрах"); 9) распашка земель; 10) размещение отвалов размываемых грунтов; 11) выпас сельскохозяйственных животных и организация для них летних лагерей, ванн., вид/наименование: Прибрежная защитная полоса 6-го ручья (ИД 1277), тип: Прибрежная защитная полоса, дата решения: 27.02.2019, номер решения: 147-р, наименование ОГВ/ОМСУ: Комитет по природопользованию, охране окружающей среды и обеспечению экологической безопасности Правительства Санкт-Петербурга Земельный участок полностью расположен в границах зоны с реестровым номером 78:38-6.699 от 24.11.2020, ограничение использования земельного участка в пределах зоны: В границах водоохранных зон запрещается: 1) использование сточных вод в целях регулирования плодородия почв; 2) размещение кладбищ, скотомогильников, объектов размещения отходов производства и потребления, химических, взрывчатых, токсичных, отравляющих и ядовитых веществ, пунктов захоронения радиоактивных отходов; 3) осуществление авиационных мер по борьбе с вредными организмами; 4) движение и стоянка транспортных средств (кроме специальных транспортных средств), за исключением их движения по дорогам и стоянки на дорогах и в специально оборудованных местах, имеющих твердое покрытие; 5) строительство и реконструкция автозаправочных станций, складов горюче-смазочных материалов (за исключением случаев, если автозаправочные станции, склады горюче-смазочных материалов размещены на территориях портов, инфраструктуры внутренних водных путей, в том числе баз (сооружений) для стоянки маломерных судов, объектов органов федеральной службы безопасности), станций технического обслуживания, используемых для технического осмотра и ремонта транспортных средств, осуществление мойки транспортных средств; 6) размещение специализированных хранилищ пестицидов и агрохимикатов, применение пестицидов и агрохимикатов; 7) сброс сточных, в том числе дренажных, вод; 8) разведка и добыча общераспространенных полезных ископаемых (за исключением случаев, если разведка и добыча общераспространенных полезных ископаемых осуществляются пользователями недр, осуществляющими разведку и добычу иных видов полезных ископаемых, в границах предоставленных им в соответствии с законодательством Российской Федерации о недрах горных отводов и (или) геологических отводов на основании утвержденного технического проекта в соответствии со статьей 19.1 Закона Российской Федерации от 21 февраля 1992 года N 2395-1 "О недрах")., вид/наименование: Водоохранная зона 6-го ручья (ИД 1277), тип: Водоохранная зона, дата решения: 27.02.2019, номер решения: 147-р, наименование ОГВ/ОМСУ: Комитет по природопользованию, охране окружающей среды и обеспечению экологической безопасности Правительства Санкт-Петербурга.

Согласно письму КГА от 01.04.2022, в отношении земельного участка выявлены ограничения (обременения) в использовании:

1. частично в охранной зоне газораспределительной сети;
2. в границе водоохранной зоны водного объекта;
3. в зоне прибрежной защитной полосы водного объекта;
4. частично в охранной зоне сетей связи и сооружений связи;

что подтверждается актуальными на дату оценки данными РГИС (<http://new.rgis.spb.ru/>).



## **Ограничения КГИОП**

**Объект** по адресу: 197720, Санкт-Петербург, город Зеленогорск, Полевая улица, дом 3, литера А не относится к числу объектов (выявленных объектов) культурного наследия.

Объект расположен в границах зон охраны и (или) защитных зон объектов культурного наследия на территории Санкт-Петербурга: Единая зона регулирования застройки и хозяйственной деятельности (участок ЗРЗ(38)27).

Требования по сохранению исторических зданий\* и режим использования земель в границах зон охраны объектов культурного наследия на территории Санкт-Петербурга установлен Законом Санкт-Петербурга от 19.01.2009 N 820-7 (в редакции, вступившей в силу 01.02.2021) "О границах объединенных зон охраны объектов культурного наследия, расположенных на территории Санкт-Петербурга, режимах использования земель и требованиях к градостроительным регламентам в границах указанных зон".

\*Исторические здания - здания (строения, сооружения) различных исторических периодов не состоящие на государственной охране как объекты культурного наследия: в центральных районах - построенные до 1917 г.: в остальных районах - до 1957 г. и деревянные 1-2 этажные здания, построенные до 1917 г. (год постройки включительно).

В соответствии с п.1 статьи 34.1. Федерального закона от 25.06.2002 № 73-ФЗ «Защитными зонами объектов культурного наследия являются территории, которые прилегают к включенным в реестр памятникам и ансамблям (за исключением указанных в пункте 2 настоящей статьи объектов культурного наследия) и в границах которых в целях обеспечения сохранности объектов культурного наследия и композиционно-видовых связей (панорам) запрещаются строительство объектов капитального строительства и их реконструкция, связанная с изменением их параметров (высоты, количества этажей, площади), за исключением строительства и реконструкции линейных объектов».

**Земельный участок** по адресу: Российская Федерация, Санкт-Петербург, внутригородское муниципальное образование Санкт-Петербурга, город Зеленогорск, Полевая улица, земельный участок 3 расположен в границах:

- единой зоны регулирования застройки и хозяйственной деятельности (участок ЗРЗ(38)27) объектов культурного наследия.

Закон Санкт-Петербурга от 19.01.2009 № 820-7 (в редакции, вступившей в силу 01.02.2021) "О границах объединенных зон охраны объектов культурного наследия, расположенных на территории Санкт-Петербурга, режимах использования земель и требованиях к градостроительным регламентам в границах указанных зон".

В пределах границ вышеуказанного земельного участка отсутствуют объекты (выявленные объекты) культурного наследия; объекты культурного наследия, включенные в Единый государственный реестр объектов культурного наследия (памятников истории и культуры) народов Российской Федерации, а также защитная зона объектов культурного наследия.

К границам участка непосредственно не примыкают объекты (выявленные объекты) культурного наследия.

16.06.2021 г. опубликован приказ Министерства Культуры РФ (далее - МК РФ) от 30.10.2020 №1295 «Об утверждении предмета охраны, границ территории и требований к градостроительным регламентам в границах территории исторического поселения федерального значения город Санкт-Петербург» (далее - историческое поселение).

Земельный участок расположен вне границ территории исторического поселения, утвержденного вышеуказанным приказом МК РФ.

## **Ограничения ГО и ЧС**

Объект оценки не является объектом гражданской обороны.

## **Ограничения КПОС**

Объект оценки не входит в состав существующих, а также планируемых к созданию особо охраняемых природных территорий.



### Градостроительная документация по планировке территории

Решением Ленинградского городского Совета народных депутатов трудящихся от 26.07.1971 № 665 утвержден Проект детальной планировки центральной части гор. Зеленогорска (юг).

Распоряжение на разработку ППТ и ПМ отсутствует.

#### 2.3.5. ФОТОГРАФИИ ОБЪЕКТА ОЦЕНКИ



Фото 1. Вид Объекта оценки



Фото 2. Вид Объекта оценки



Фото 3. Вид Объекта оценки



Фото 4. Вид Объекта оценки



Фото 5. Вид Объекта оценки



## 2.3.6. АКТ ОСМОТРА ОБЪЕКТА ОЦЕНКИ

### А К Т контрольного осмотра объекта оценки, расположенного по адресу: Санкт-Петербург, город Зеленогорск, Полевая улица, дом 3, литера А

26 октября 2022 г.

#### 1. Объект оценки:

№	Тип объекта	Адрес	Площадь, кв.м.	Кадастровый номер
1	Земельный участок	Санкт-Петербурга город Зеленогорск, Полевая улица, дом 3, литера А	1280	78:38:0022427:214
2	Здание		78,8	78:38:0022427:1

#### 2. Данные по зданию:

Этаж-ность	Тип входа	Наличие окон	Материал стен здания	Коммуникации				Состояние	Текущее использование
				Эл.	Вод.	От.	Кан.		
1	Отдельный	Есть по периметру	Каркасно-засыпные, из бревен	+	+	+(печное)	+	Аварийное	Не используется

#### 3. Данные по земельному участку:

Категория земель	Вид разрешенного использования	Доступ	Коммуникации				Рельеф, особенности
			Эл.	Вод.	От.	Кан.	
Земли населённых пунктов	Для индивидуального жилищного строительства	Не ограничен	+	+	+	+	Ровный, без особенностей

Примечания: Оцениваемое здание находится в аварийном состоянии (ранее использовалось как многоквартирный жилой дом), входные дверные и оконные проемы заделаны.

Участок не огорожен, доступ не ограничен.





#### 2.4. Выводы по анализу наилучшего использования объекта:

На основании анализа градостроительной документации, а также принимая во внимание анализ итогов мониторинга рынка и выводы, сделанные по итогам описания Объекта оценки, Оценщик считает, что наиболее эффективным вариантом использования Объекта оценки является капитальный ремонт (восстановление) существующего здания и приспособление под современное использование *в целях размещения индивидуального жилого дома*, в соответствии с градостроительным регламентом территориальной зоны Т1Ж2-2, с учетом режима использования единой зоны регулирования застройки и хозяйственной деятельности ЗРЗ(38)27.

#### 2.5. Результаты проведения оценки

<b>Рыночная стоимость Объекта оценки, округленно, руб., без учета НДС, в том числе:</b>	<b>9 060 000</b>	
Земельный участок	9 000 000	
на 1 кв.м	7 031	
Здание	60 000	
на 1 кв.м	761	
Диапазон стоимости, руб. без учета НДС	8 200 000	10 000 000
<b>Рыночная стоимость Объекта оценки, округленно, руб., с учетом НДС, в том числе:</b>	<b>9 072 000</b>	
Земельный участок	9 000 000	
на 1 кв.м	7 031	
Здание	72 000	
на 1 кв.м	914	
Диапазон стоимости, руб. с учетом НДС	8 200 000	10 000 000

