

ПРАВИТЕЛЬСТВО САНКТ- ПЕТЕРБУРГА
КОМИТЕТ ИМУЩЕСТВЕННЫХ ОТНОШЕНИЙ САНКТ-ПЕТЕРБУРГА

РЕШЕНИЕ

о проведении аукциона на право заключения договора аренды объекта нежилого фонда,
находящегося в государственной собственности Санкт-Петербурга

от 14 . 11 . 2022

№ 05-25-41158/22-0-0

В соответствии с распоряжением Комитета имущественных отношений Санкт-Петербурга от 31.07.2019 № 127-р «О проведении аукционов на право заключения договоров аренды объектов нежилого фонда, находящихся в государственной собственности Санкт-Петербурга»:

1. Провести торги в форме аукциона на право заключения договора аренды объекта нежилого фонда (далее – Аукцион), находящегося в государственной собственности Санкт-Петербурга (далее – Объект), расположенного по адресу: Санкт-Петербург, Канонерский остров, д. 8, литера А, пом. 3-Н (ч.п. 46) (далее – Объект).

Район Санкт-Петербурга: Кировский

Кадастровый номер: 78:15:0008123:2400

Этаж: 2

Общая площадь Объекта: 74,7 кв.м (с учетом коэффициента потребительских качеств 91,9 кв.м).

Входы: 3 общих со двора

Элементы благоустройства: электроснабжение, отопление, водоснабжение, канализация

Целевое назначение: нежилое

2. АО «Фонд имущества Санкт-Петербурга» обеспечить организацию Аукциона.

3. Проведение Аукциона осуществляется в электронной форме.

4. Установить, что:

4.1. Договор аренды Объекта заключается на 10 лет.

4.2. Начальная цена составляет: 327 107,52 (триста двадцать семь тысяч сто семь рублей 52 копейки) (без учета НДС).

5. Ограничения, обременения в отношении Объекта, определяемые в соответствии с заключениями уполномоченных исполнительных органов государственной власти и сведениями из Единого государственного реестра недвижимости:

Объект расположен вне границ зон охраны и защитных зон объектов культурного наследия на территории Санкт-Петербурга.

6. Информация о наличии (отсутствии) перепланировок Объекта, не согласованных в установленном порядке: отсутствует.

7. Информация о наличии (отсутствии) технологического присоединения энергопринимающих устройств, необходимых для электроснабжения Объекта к электрическим сетям: 3,95 кВт.

8. Участниками Аукциона могут являться только физические лица, не являющиеся индивидуальными предпринимателями и применяющие специальный налоговый режим «Налог на профессиональный доход», субъекты малого и среднего предпринимательства, имеющие право на поддержку органами государственной власти и органами местного самоуправления в соответствии с частями 3 и 5 статьи 14 Федерального закона от 24.07.2007 № 209-ФЗ «О развитии малого и среднего предпринимательства в Российской Федерации», или организации, образующие инфраструктуру поддержки субъектов малого и среднего предпринимательства.

Заместитель председателя
Комитета

ДОКУМЕНТ ПОДПИСАН
ЭЛЕКТРОННОЙ ПОДПИСЬЮ

Сертификат 0DB9E11A6845DF6E946CDEAD5EAE410D
Владелец Федоров Кирилл Валентинович
Действителен с 12.04.2022 по 06.07.2023

К.В.Фёдоров



РАСЧЕТ

арендной платы за нежилое помещение
к договору аренды нежилого фонда

№ от г. по адресу:
198184, г. Санкт-Петербург, Канонерский остров, д. 8, литера А, помещение N 3-Н(ч.п.46)

1. СПРАВОЧНЫЕ ДАННЫЕ

1.1. Наименование предприятия, арендующего данное помещение

1.2. Существующие ограничения на использование объекта

Офисное: нет Торговое: нет Промышленное: нет

1.3. Арендваемая площадь (м.кв.): 91.90

1.4. Занимаемые этажи: 2 этаж

Тех.этаж: нет;

1.5. Состояние помещения: нормальное

1.6. Вход в помещение: общий со двора

1.7. Тип здания: капитальное

1.8. Благоустройства: Водоснабжение: есть; Электроснабжение: есть;

Отопление: есть; Канализация: есть;

1.9. Коэффициент социальной значимости арендатора: 1.00

1.10. Расположение:

Зона: 3

Координата X: 107 968

Координата Y: 90 093

2. РАСЧЕТ АРЕНДНОЙ ПЛАТЫ

2.1. Расчетные коэффициенты

Базовая ставка	5 863.000
Арендный	0.700
Местоположения	0.649
Площади	1.004
Занимаемых этажей	0.870
Состояния помещения	1.000
Входа в помещение	0.950
Типа здания	1.000
Элементов благоустройства	
- водоснабжения	1.000
- канализации	1.000
- отопления	1.000
- электричества	1.000
Ставка арендной платы в РУБ. за м.кв. в год (без льгот):	2 210.239
Ставка арендной платы в РУБ. за м.кв. в год:	2 210.239

Индекс изменения размеров ставки арендной платы 1.610407610

Наилучшее использование: Офис

Арендная плата при наилучшем использовании:

Без льгот:

В год: 327 107.52 руб. в квартал: 81 776.88 руб. в месяц: 27 258.96 руб.

Средняя стоимость 1 кв.м. в год: 3 559.39 руб.

Общая арендуемая площадь по договору: 91.90 (помещений: 1)

Количество объектов в расчете: 1

Арендная плата при наилучшем использовании:

Без льгот:

В год: 327 107.52 руб. в квартал: 81 776.88 руб. в месяц: 27 258.96 руб.

С учетом коэффициента социальной значимости:

В год: 327 107.52 руб. в квартал: 81 776.88 руб. в месяц: 27 258.96 руб.

Средняя стоимость 1 кв.м. в год: 3 559.39 руб.

Дата расчета: 10.11.2022 Исполнитель: 

Попова П.В.

СПРАВКА ДЛЯ РАСЧЕТА АРЕНДНОЙ ПЛАТЫ



1. Сведения об объекте.

Адрес объекта:

Район	Кировский	Улица	Канонерский остров	
Номер дома	8	Корпус	Литера	A

Описательный адрес (угловых и сквозных строений):

Канонерский остров, дом 8

Тип здания:

<input checked="" type="checkbox"/>	Капитальное
<input type="checkbox"/>	Капитальное деревянное

Тип объекта аренды:

<input type="checkbox"/>	здание	<input type="checkbox"/>	часть здания
<input type="checkbox"/>	сооружение	<input type="checkbox"/>	часть сооружения
<input type="checkbox"/>	помещение(я)	<input checked="" type="checkbox"/>	часть(и) помещения(й)

Номер объекта учета *:

3-Н

Номер помещения(й) (части(ей)), сдаваемого(ых) в аренду **::

3-Н (ч.п.46)

Занимаемые этажи:

<input type="checkbox"/>	1-й этаж
<input type="checkbox"/>	2-й этаж (с лифтом)
<input checked="" type="checkbox"/>	2-й этаж (без лифта)
<input type="checkbox"/>	Выше 2-го (с лифтом)
<input type="checkbox"/>	Выше 2-го (без лифта)
<input type="checkbox"/>	Подвал (с заглублением до 1.5 м включительно)
<input type="checkbox"/>	Подвал (с заглублением более 1.5 м)
<input type="checkbox"/>	Цоколь (с заглублением до 0.5 м включительно)
<input type="checkbox"/>	Цоколь (с заглублением более 0.5 м)

Элементы благоустройства здания:

<input checked="" type="checkbox"/>	Электроснабжение
<input checked="" type="checkbox"/>	Водоснабжение
<input checked="" type="checkbox"/>	Отопление
<input checked="" type="checkbox"/>	Канализация

Элементы благоустройства объекта учета *:

<input checked="" type="checkbox"/>	Электроснабжение
<input checked="" type="checkbox"/>	Водоснабжение
<input checked="" type="checkbox"/>	Отопление
<input checked="" type="checkbox"/>	Канализация

Элементы благоустройства объекта аренды **::

<input checked="" type="checkbox"/>	Электроснабжение	<input type="checkbox"/>	Водоснабжение
<input checked="" type="checkbox"/>	Отопление	<input type="checkbox"/>	Канализация

Технический этаж

Входы в помещение:	Количество:	Номера по ситуационному плану:
С улицы отдельных:		
С улицы общих:		
Со двора отдельных:		
Со двора общих:	3	8,9,10
Через проходную:		

Общая площадь здания (кв. м):

(заполняется при учете ПОН)

Общая площадь объекта учета (кв. м):

1293.1

Общая площадь помещения(й) (части(ей)), сдаваемого в аренду на занимаемом этаже (кв.м):

74.7 3-Н (ч.п.46)

Коэффициент потребительских качеств ***:

1.230

Общая площадь помещения(й) (части(ей)), сдаваемого(ых) в аренду на занимаемом этаже,

91.9

с учетом коэффициента потребительских качеств ***(кв. м):

Общая площадь объекта аренды (кв.м):

91.9

Примечание:

Общая площадь объекта учета по сведениям Единого государственного реестра недвижимости: 1293.1 кв.м

В 2012 году (с учетом последующих корректировок, при наличии) в филиал ФГБУ «ФКП Росреестра» по Санкт-Петербургу сведения о помещении были переданы для включения в Государственный кадастр недвижимости (с 01.01.2017 - Единый государственный реестр недвижимости) – верно/неверно (ненужное зачеркнуть)

Сведения о перепланировке и т.д.

Характеристики объекта указаны согласно Выписке из ЕГРН от 15.06.2022 № КУВИ-001/2022-94984958.

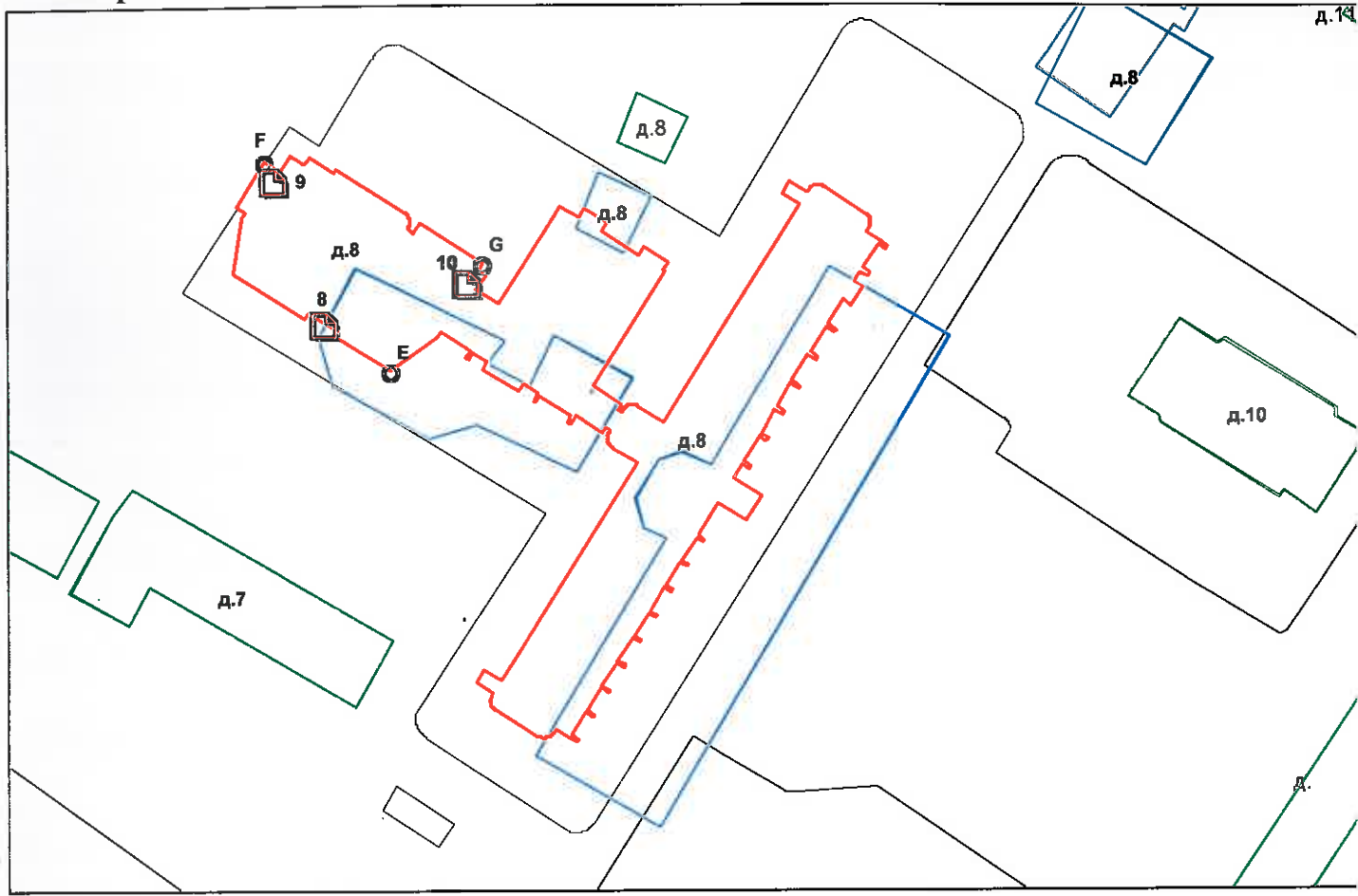
Элементы благоустройства и типы входов в объект аренды указаны по состоянию на 29.06.2022.

* не заполняется при учете первичного объекта недвижимости

** не заполняется, если объектом аренды является здание, сооружение

*** не заполняется, если объект аренды соответствует объекту учета

2. Схема расположения входов.



— - границы строения

Дополнительные сведения о строении:

3. Ведомость координат центров входов.

№ п/п	Характерная точка	№ вх.	Координаты центра входа		Примечание
			X, м	Y, м	
1	Е	8	107968.27	90093.25	
2	Ф	9	107960.70	90114.92	
3	Г	10	107990.04	90099.20	

Исполнитель: Зименко Б.А.


Начальник ПИБ Южное департамента
кадастровой деятельности:

Дата: 29 июня 2022 года

М. Д. Ботева

Район:

Кировский



Выписка из Единого государственного реестра недвижимости об основных характеристиках и зарегистрированных правах на объект недвижимости

Сведения об основных характеристиках объекта недвижимости

На основании запроса от 12.10.2022, поступившего на рассмотрение 12.10.2022, сообщаем, что согласно записям Единого государственного реестра недвижимости:

Раздел 1 Лист 1

Помещение			
вид объекта недвижимости			
Лист № 1 раздела 1	Всего листов раздела 1: 1	Всего разделов: 3	Всего листов выписки: 12
12.10.2022г. № КУВИ-001/2022-180602485			
Кадастровый номер:	78:15:0008123:2400		

Номер кадастрового квартала:	78:15:0008123
Дата присвоения кадастрового номера:	19.09.2012
Ранее присвоенный государственный учетный номер:	Кадастровый номер 78:15:8123:31:12:4
Местоположение:	г. Санкт-Петербург, Канонерский остров, дом 8, литера А, помещение 3-Н
Площадь, м2:	1293.1
Назначение:	Нежилое помещение
Наименование:	Нежилое помещение
Номер, тип этажа, на котором расположено помещение, машино-место	Этаж № 1, Этаж № 2
Вид жилого помещения:	данные отсутствуют
Кадастровая стоимость, руб:	40821592.52
Кадастровые номера иных объектов недвижимости, в пределах которых расположен объект недвижимости:	78:15:0008123:2047
Виды разрешенного использования:	данные отсутствуют
Сведения об отнесении жилого помещения к определенному виду жилых помещений специализированного жилищного фонда, к жилым помещениям наемного дома социального использования или наемного дома коммерческого использования:	данные отсутствуют
Статус записи об объекте недвижимости:	Сведения об объекте недвижимости имеют статус "актуальные, ранее учтенные"
Особые отметки:	данные отсутствуют
Получатель выписки:	Попова Полина Владимировна, действующий(ая) на основании документа "" САНКТ-ПЕТЕРБУРГСКОЕ ГОСУДАРСТВЕННОЕ КАЗЕННОЕ УЧРЕЖДЕНИЕ "ИМУЩЕСТВО САНКТ-ПЕТЕРБУРГА"



ДОКУМЕНТ ПОДПИСАН
ЭЛЕКТРОННОЙ ПОДПИСЬЮ

Сертификат: 64575127400433833109200328139839306360

Владелец: ФЕДЕРАЛЬНАЯ СЛУЖБА ГОСУДАРСТВЕННОЙ
РЕГИСТРАЦИИ, КАДАСТРА И КАРТОГРАФИИ
Действителен: с 17.05.2022 по 10.08.2023

полное наименование должности

инициалы, фамилия

Выписка из Единого государственного реестра недвижимости об основных характеристиках и зарегистрированных правах на объект недвижимости

Сведения о зарегистрированных правах

Помещение			
вид объекта недвижимости			
Лист № 1 раздела 2	Всего листов раздела 2: 3	Всего разделов: 3	Всего листов выписки: 12
12.10.2022г. № КУВИ-001/2022-180602485			
Кадастровый номер:	78:15:0008123:2400		

1	Правообладатель (правообладатели):	1.1	Санкт-Петербург
2	Вид, номер, дата и время государственной регистрации права:	2.1	Собственность 78-78-01/0679/2007-389 10.04.2008 00:00:00
4	Сведения об осуществлении государственной регистрации сделки, права, ограничения права без необходимого в силу закона согласия третьего лица, органа:	4.1	данные отсутствуют
5	Ограничение прав и обременение объекта недвижимости:		
	5.1 вид:		Аренда
	дата государственной регистрации:		10.04.2008 00:00:00
	номер государственной регистрации:		78-78-01/0055/2008-616
	срок, на который установлены ограничение прав и обременение объекта недвижимости:		Срок действия с 10.04.2008 по 28.02.2010 сроком до 28.02.2010
	лицо, в пользу которого установлены ограничение прав и обременение объекта недвижимости:		Совместное предприятие в форме Общества с ограниченной ответственностью "Балтийское Морское Агентство", ИНН: 7803058949, ОГРН: 1027802759731
	основание государственной регистрации:		Дополнительное соглашение №1 от 12.03.2011 к договору аренды №05-А-005729, выдан 01.03.2007, дата государственной регистрации: 12.04.2011, номер государственной регистрации: 78-78-41/042/2011-374 Договор аренды, № 05-А-005729, выдан 01.03.2007, дата государственной регистрации: 10.04.2008, номер государственной регистрации: 78-78-01/0055/2008-616
	сведения об осуществлении государственной регистрации сделки, права, ограничения права без необходимого в силу закона согласия третьего лица, органа:		данные отсутствуют
	сведения об управляющем залогом и о договоре управления залогом, если такой договор заключен для управления ипотекой:		данные отсутствуют
	сведения о депозитарии, который осуществляет хранение обездвиженной документарной закладной или электронной закладной:		



ДОКУМЕНТ ПОДПИСАН
ЭЛЕКТРОННОЙ ПОДПИСЬЮ

Сертификат: 64575127400433833109200328139839306360

Владелец: ФЕДЕРАЛЬНАЯ СЛУЖБА ГОСУДАРСТВЕННОЙ
РЕГИСТРАЦИИ, КАДАСТРА И КАРТОГРАФИИ
Действителен: с 17.05.2022 по 10.08.2023

полное наименование должности

инициалы, фамилия

Помещение		
вид объекта недвижимости		
Лист № 2 раздела 2	Всего листов раздела 2: 3	
Всего разделов: 3	Всего листов выписки: 12	
12.10.2022г. № КУВИ-001/2022-180602485		
Кадастровый номер:	78:15:0008123:2400	
	ведения о внесении изменений или дополнений в регистрационную запись об ипотеке:	
5.2	вид:	Аренда
	дата государственной регистрации:	10.04.2008 00:00:00
	номер государственной регистрации:	78-78-01/0055/2008-575
	срок, на который установлены ограничение прав и обременение объекта недвижимости:	Срок действия с 10.04.2008 по 28.03.2013 сроком до 28.03.2013
	лицо, в пользу которого установлены ограничение прав и обременение объекта недвижимости:	Общество с ограниченной ответственностью "БАЛТАМЕРИКА транспортное агентство", ИНН: 7838341770, ОГРН: 1057813226437
	основание государственной регистрации:	Договор аренды, № 05-А005733, выдан 20.03.2007, дата государственной регистрации: 10.04.2008, номер государственной регистрации: 78-78-01/0055/2008-575
	сведения об осуществлении государственной регистрации сделки, права, ограничения права без необходимого в силу закона согласия третьего лица, органа:	данные отсутствуют
	сведения об управляющем залогом и о договоре управления залогом, если такой договор заключен для управления ипотекой:	данные отсутствуют
	сведения о депозитарии, который осуществляет хранение бездвиженной документарной закладной или электронной закладной:	
	ведения о внесении изменений или дополнений в регистрационную запись об ипотеке:	
5.3	вид:	Прочие ограничения прав и обременения объекта недвижимости
	дата государственной регистрации:	10.04.2008 00:00:00
	номер государственной регистрации:	78-78-01/0054/2008-504
	срок, на который установлены ограничение прав и обременение объекта недвижимости:	Срок действия с 10.04.2008 с 10.04.2008
	лицо, в пользу которого установлены ограничение прав и обременение объекта недвижимости:	Муниципальный Совет Муниципального образования "Морские ворота", ИНН: 7805109902, ОГРН: 1027802768652
	основание государственной регистрации:	Договор безвозмездного пользования, № 05-Б-003708, выдан 25.01.2000 Дополнительное соглашение, выдан 05.09.2007



ДОКУМЕНТ ПОДПИСАН
ЭЛЕКТРОННОЙ ПОДПИСЬЮ

Сертификат: 64575127400433833109200328139839306360

Владелец: ФЕДЕРАЛЬНАЯ СЛУЖБА ГОСУДАРСТВЕННОЙ

РЕГИСТРАЦИИ, КАДАСТРА И КАРТОГРАФИИ

Действителен: с 17.05.2022 по 10.08.2023

полное наименование должности

инициалы, фамилия

Помещение		
вид объекта недвижимости		
Лист № 3 раздела 2	Всего листов раздела 2: 3	Всего разделов: 3
Всего листов выписки: 12		
12.10.2022г. № КУВИ-001/2022-180602485		
Кадастровый номер:	78:15:0008123:2400	
	сведения об осуществлении государственной регистрации сделки, права, ограничения права без необходимого в силу закона согласия третьего лица, органа:	данные отсутствуют
	сведения об управляющем залогом и о договоре управления залогом, если такой договор заключен для управления ипотекой:	данные отсутствуют
	сведения о депозитарии, который осуществляет хранение обездвиженной документарной закладной или электронной закладной:	
	ведения о внесении изменений или дополнений в регистрационную запись об ипотеке:	
6	Заявленные в судебном порядке права требования:	данные отсутствуют
7	Сведения о возражении в отношении зарегистрированного права:	данные отсутствуют
8	Сведения о наличии решения об изъятии объекта недвижимости для государственных и муниципальных нужд:	данные отсутствуют
9	Сведения о невозможности государственной регистрации без личного участия правообладателя или его законного представителя:	данные отсутствуют
10	Правопритязания и сведения о наличии поступивших, но не рассмотренных заявлений о проведении государственной регистрации права (перехода, прекращения права), ограничения права или обременения объекта недвижимости, сделки в отношении объекта недвижимости:	отсутствуют

полное наименование должности	 <p>ДОКУМЕНТ ПОДПИСАН ЭЛЕКТРОННОЙ ПОДПИСЬЮ</p> <p>Сертификат: 64575127400433833109200328139839306360</p> <p>Владелец: ФЕДЕРАЛЬНАЯ СЛУЖБА ГОСУДАРСТВЕННОЙ РЕГИСТРАЦИИ, КАДАСТРА И КАРТОГРАФИИ</p> <p>Действителен: с 17.05.2022 по 10.08.2023</p>	инициалы, фамилия

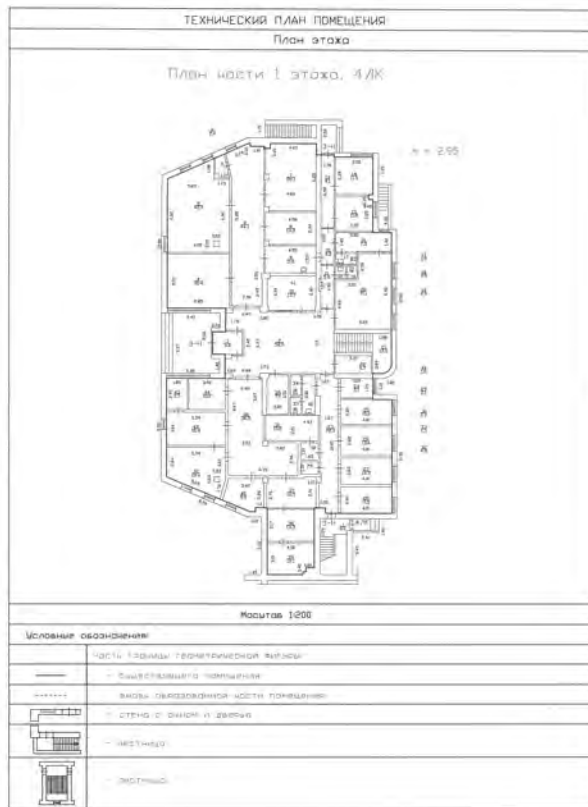
Выписка из Единого государственного реестра недвижимости об основных характеристиках и зарегистрированных правах на объект недвижимости
 План расположения помещения, машино-места на этаже (плане этажа)

Помещение
 вид объекта недвижимости

Лист № 1 раздела 5 Всего листов раздела 5: 8 Всего разделов: 3 Всего листов выписки: 12

12.10.2022г. № КУВИ-001/2022-180602485

Кадастровый номер: 78:15:0008123:2400 Номер этажа (этажей): 1



Масштаб 1


 ДОКУМЕНТ ПОДПИСАН
 ЭЛЕКТРОННОЙ ПОДПИСЬЮ
 Сертификат: 64575127400433833109200328139839306360
 Владелец: ФЕДЕРАЛЬНАЯ СЛУЖБА ГОСУДАРСТВЕННОЙ
 РЕГИСТРАЦИИ, КАДАСТРА И КАРТОГРАФИИ
 Действителен: с 17.05.2022 по 10.08.2023

полное наименование должности

инициалы, фамилия

Помещение

вид объекта недвижимости

Лист № 2 раздела 5

Всего листов раздела 5: 8

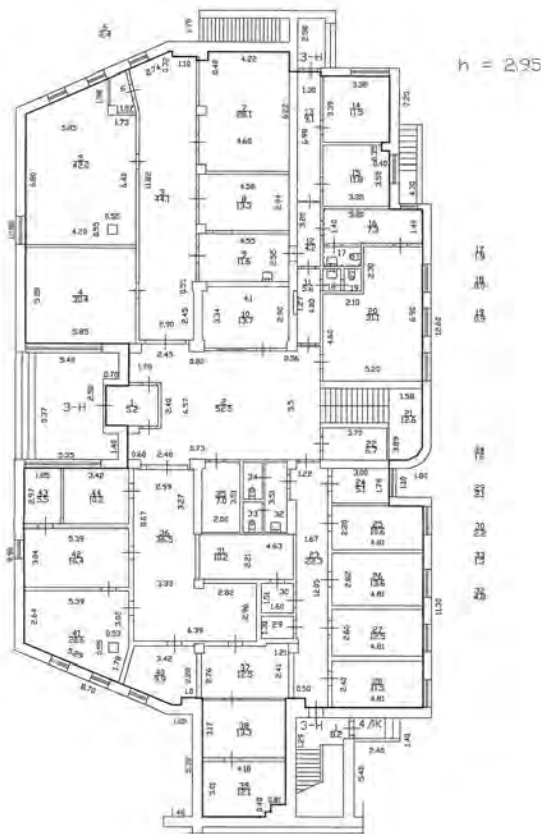
Всего разделов: 3

Всего листов выписки: 12

12.10.2022г. № КУВИ-001/2022-180602485

Кадастровый номер: 78:15:0008123:2400

Номер этажа (этажей): 1



Масштаб 1



ДОКУМЕНТ ПОДПИСАН
ЭЛЕКТРОННОЙ ПОДПИСЬЮ

Сертификат: 64575127400433833109200328139839306360

Владелец: ФЕДЕРАЛЬНАЯ СЛУЖБА ГОСУДАРСТВЕННОЙ
РЕГИСТРАЦИИ, КАДАСТРА И КАРТОГРАФИИ
Действителен: с 17.05.2022 по 10.08.2023

полное наименование должности

инициалы, фамилия

Помещение

вид объекта недвижимости

Лист № 3 раздела 5

Всего листов раздела 5: 8

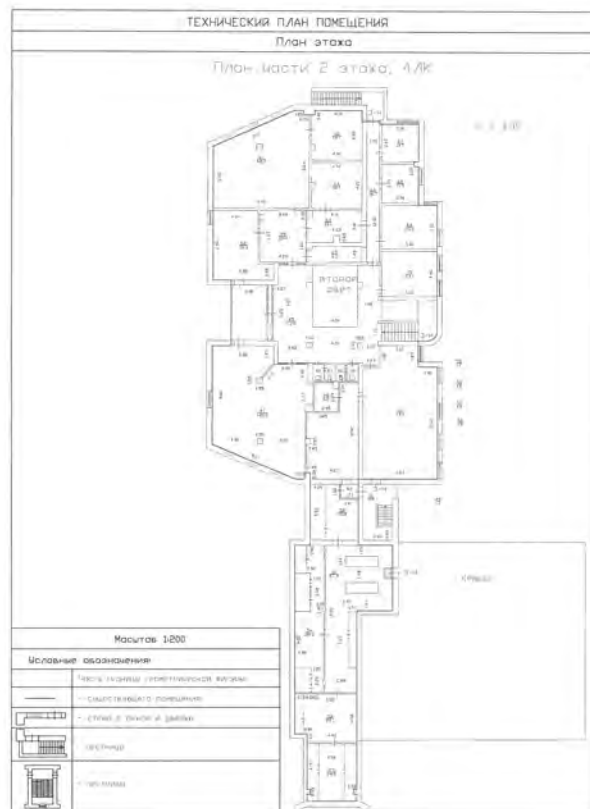
Всего разделов: 3

Всего листов выписки: 12

12.10.2022г. № КУВИ-001/2022-180602485

Кадастровый номер: 78:15:0008123:2400

Номер этажа (этажей): 2



Масштаб 1



ДОКУМЕНТ ПОДПИСАН
ЭЛЕКТРОННОЙ ПОДПИСЬЮ

Сертификат: 64575127400433833109200328139839306360

Владелец: ФЕДЕРАЛЬНАЯ СЛУЖБА ГОСУДАРСТВЕННОЙ
РЕГИСТРАЦИИ, КАДАСТРА И КАРТОГРАФИИ
Действителен: с 17.05.2022 по 10.08.2023

полное наименование должности

инициалы, фамилия

Помещение

вид объекта недвижимости

Лист № 4 раздела 5

Всего листов раздела 5: 8

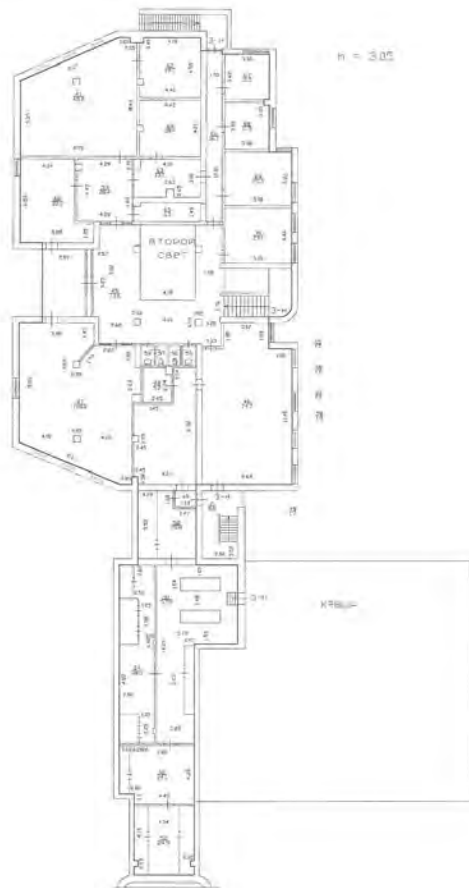
Всего разделов: 3

Всего листов выписки: 12

12.10.2022г. № КУВИ-001/2022-180602485

Кадастровый номер: 78:15:0008123:2400

Номер этажа (этажей): 2



Масштаб 1



ДОКУМЕНТ ПОДПИСАН
ЭЛЕКТРОННОЙ ПОДПИСЬЮ

Сертификат: 64575127400433833109200328139839306360

Владелец: ФЕДЕРАЛЬНАЯ СЛУЖБА ГОСУДАРСТВЕННОЙ

РЕГИСТРАЦИИ, КАДАСТРА И КАРТОГРАФИИ

Действителен: с 17.05.2022 по 10.08.2023

полное наименование должности

инициалы, фамилия

Помещение

вид объекта недвижимости

Лист № 5 раздела 5

Всего листов раздела 5: 8

Всего разделов: 3

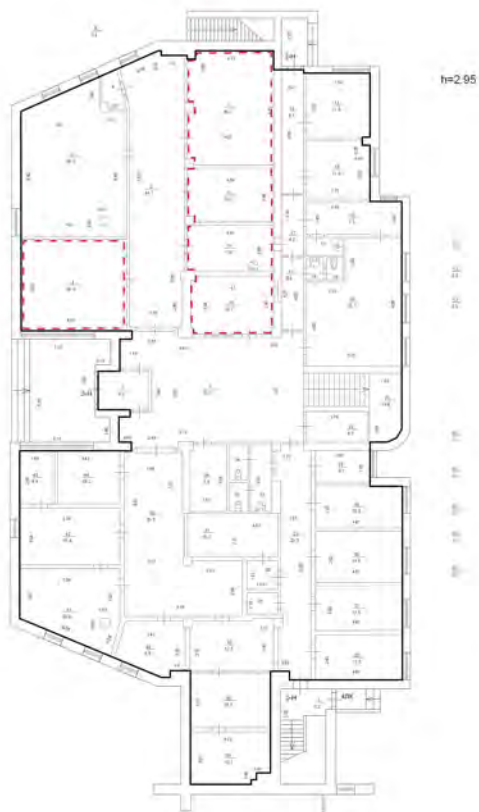
Всего листов выписки: 12

12.10.2022г. № КУВИ-001/2022-180602485

Кадастровый номер: 78:15:0008123:2400

Номер этажа (этажей): 1

План части 1 этажа, 4ЛК



Масштаб 1



ДОКУМЕНТ ПОДПИСАН
ЭЛЕКТРОННОЙ ПОДПИСЬЮ

Сертификат: 64575127400433833109200328139839306360

Владелец: ФЕДЕРАЛЬНАЯ СЛУЖБА ГОСУДАРСТВЕННОЙ
РЕГИСТРАЦИИ, КАДАСТРА И КАРТОГРАФИИ
Действителен: с 17.05.2022 по 10.08.2023

полное наименование должности

инициалы, фамилия

Помещение

вид объекта недвижимости

Лист № 6 раздела 5

Всего листов раздела 5: 8

Всего разделов: 3

Всего листов выписки: 12

12.10.2022г. № КУВИ-001/2022-180602485

Кадастровый номер: 78:15:0008123:2400

Номер этажа (этажей): 1

План части 1 этажа, 4ЛК



Масштаб 1



ДОКУМЕНТ ПОДПИСАН
ЭЛЕКТРОННОЙ ПОДПИСЬЮ

Сертификат: 64575127400433833109200328139839306360

Владелец: ФЕДЕРАЛЬНАЯ СЛУЖБА ГОСУДАРСТВЕННОЙ
РЕГИСТРАЦИИ, КАДАСТРА И КАРТОГРАФИИ
Действителен: с 17.05.2022 по 10.08.2023

полное наименование должности

инициалы, фамилия

Помещение

вид объекта недвижимости

Лист № 7 раздела 5

Всего листов раздела 5: 8

Всего разделов: 3

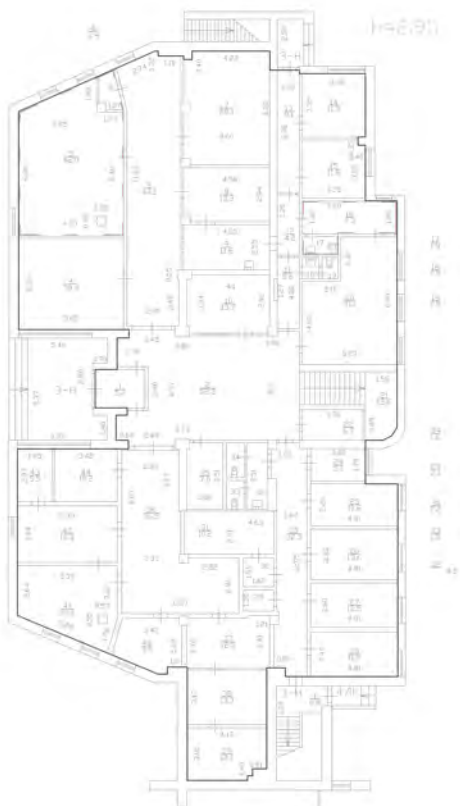
Всего листов выписки: 12

12.10.2022г. № КУВИ-001/2022-180602485

Кадастровый номер: 78:15:0008123:2400

Номер этажа (этажей): 1

План части 1 этажа: 4/К



Масштаб 1



ДОКУМЕНТ ПОДПИСАН
ЭЛЕКТРОННОЙ ПОДПИСЬЮ

Сертификат: 64575127400433833109200328139839306360

Владелец: ФЕДЕРАЛЬНАЯ СЛУЖБА ГОСУДАРСТВЕННОЙ
РЕГИСТРАЦИИ, КАДАСТРА И КАРТОГРАФИИ
Действителен: с 17.05.2022 по 10.08.2023

полное наименование должности

инициалы, фамилия

Помещение

вид объекта недвижимости

Лист № 8 раздела 5

Всего листов раздела 5: 8


Всего разделов: 3

Всего листов выписки: 12

12.10.2022г. № КУВИ-001/2022-180602485

Кадастровый номер: 78:15:0008123:2400

Номер этажа (этажей): 1



Масштаб 1



ДОКУМЕНТ ПОДПИСАН
ЭЛЕКТРОННОЙ ПОДПИСЬЮ

Сертификат: 64575127400433833109200328139839306360

Владелец: ФЕДЕРАЛЬНАЯ СЛУЖБА ГОСУДАРСТВЕННОЙ
РЕГИСТРАЦИИ, КАДАСТРА И КАРТОГРАФИИ
Действителен: с 17.05.2022 по 10.08.2023

полное наименование должности

инициалы, фамилия



ПРАВИТЕЛЬСТВО САНКТ-ПЕТЕРБУРГА

КОМИТЕТ ПО ГОСУДАРСТВЕННОМУ
КОНТРОЛЮ, ИСПОЛЬЗОВАНИЮ
И ОХРАНЕ ПАМЯТНИКОВ ИСТОРИИ
И КУЛЬТУРЫ

САНКТ-ПЕТЕРБУРГСКОЕ
ГОСУДАРСТВЕННОЕ КАЗЕННОЕ
УЧРЕЖДЕНИЕ
"ЦЕНТР ИНФОРМАЦИОННОГО
ОБЕСПЕЧЕНИЯ ОХРАНЫ ОБЪЕКТОВ
КУЛЬТУРНОГО НАСЛЕДИЯ"
(СПб ГКУ ЦИООКН)

ул. Зодчего Росси, д. 1-3, Санкт-Петербург, 191011
тел. (812) 417-2232
<http://cioookn.kgiop.gov.spb.ru>

Заместителю директора
СПб ГКУ "Имущество Санкт-Петербурга"

Очкивской О.С.

№01-43-26874/22-0-1 от 13.10.2022

№ 01-43-26874/22-0-0 от 13.10.2022

На № 04-07-20332/22-0-0 от 13.10.2022

На Ваше обращение сообщаем, что объект по адресу: **г. Санкт-Петербург, Канонерский остров, дом 8, литера А** не относится к числу объектов (выявленных объектов) культурного наследия.

Объект расположен вне границ зон охраны и защитных зон объектов культурного наследия на территории Санкт-Петербурга.

**Начальник отдела информации об
объектах культурного наследия и
режимах зон охраны**

ДОКУМЕНТ ПОДПИСАН
ЭЛЕКТРОННОЙ ПОДПИСЬЮ

Сертификат 00CDFC792B66C41EB232883D93E72D081D
Владелец Коробкова Елена Валентиновна
Действителен с 11.10.2022 по 04.01.2024

Е.В. Коробкова

Петрова А.А.
(812)417-43-46



**Санкт-Петербургское государственное казенное учреждение
«Имущество Санкт-Петербурга»
Сектор обследования объектов нежилого фонда**

Акт обследования объекта нежилого фонда

Санкт-Петербург

«30» июня 2022 г.

1. Адрес: г. Санкт-Петербург, Канонерский остров, д.8, лит. А, пом. 3-Н (ч.п. 46).
2. Площадь: 74,7 кв.м
3. Этаж: 2
4. Входы: 3 общих со двора
5. Кадастровый номер: 78:15:0008123:2400
6. Состояние: нормальное
7. Элементы благоустройства: визуально выявлены элементы электроснабжения, отопления, системы кондиционирования воздуха.
8. В результате обследования объекта нежилого фонда установлено:
из ч.п.46 пом.3-Н через ч.п.45 пом.3-Н имеется свободный доступ к санузлам ч.п.55-58 пом.3-Н (фото 16-22).
Часть помещения №46 пом.3-Н не используется, свободна от имущества третьих лиц.
Визуально перепланировки не выявлены.

Лицо, ответственное за обеспечение доступа: специалист СПб ГКУ «Жилищное агентство Кировского района» Епифановой Ольгой Александровной (тел. 417-65-17)

Приложение: материалы фотофиксации на 4л.


Инспектор по обследованию ОНФ
Сектора обследования ОНФ
СПб ГКУ «Имущество Санкт-Петербурга»



(подпись)

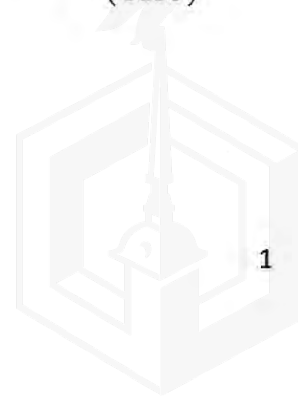
Сыченко Э.А.
(ФИО)

Начальник сектора обследования ОНФ
СПб ГКУ «Имущество Санкт-Петербурга»



(подпись)

Яковлев А.Р.
(ФИО)



**Санкт-Петербургское государственное казенное учреждение
«Имущество Санкт-Петербурга»
Сектор обследования объектов нежилого фонда**

Акт осмотра объекта нежилого фонда от 30.06.2022, расположенного по адресу:
Санкт-Петербург, Канонерский остров, д.8, лит. А, пом. 3-Н (ч.п. 46).

Фото № 1



Фото № 2 (общий со двора)



Фото № 3 (общий со двора)

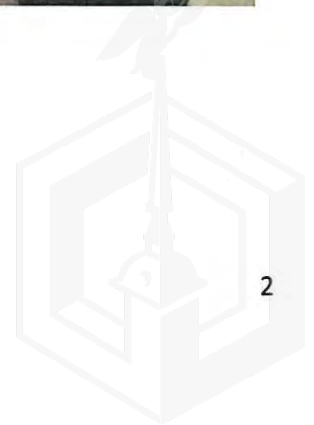


Фото № 4 (общий со двора)



Фото № 5 (общий со двора)

Фото № 6 (вход в ч.п.46 3-Н)



**Санкт-Петербургское государственное казенное учреждение
«Имущество Санкт-Петербурга»
Сектор обследования объектов нежилого фонда**

Акт осмотра объекта нежилого фонда от 30.06.2022, расположенного по адресу:
Санкт-Петербург, Канонерский остров, д.8, лит. А, пом. 3-Н (ч.п. 46).

Фото № 7



Фото № 8 (вход общий пом.3-Н)




Фото № 9 (вход ч.п.46 пом.3-Н)

Фото № 10 (ч.п.45 пом.3-Н)



Фото №11 (ч.п.46)

Фото №12 (ч.п.46)



**Санкт-Петербургское государственное казенное учреждение
«Имущество Санкт-Петербурга»
Сектор обследования объектов нежилого фонда**

Акт осмотра объекта нежилого фонда от 30.06.2022, расположенного по адресу:
Санкт-Петербург, Канонерский остров, д.8, лит. А, пом. 3-Н (ч.п. 46).

Фото № 13 (ч.п.46)



Фото № 14 (ч.п.б/н)



Фото № 15 (ч.п.б/н)



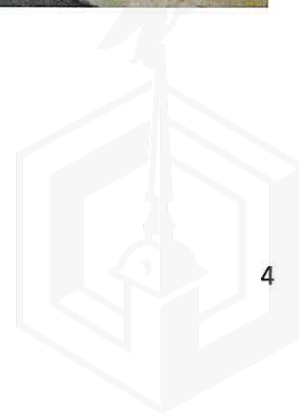
Фото № 16 (ч.п.б/н)



Фото № 17 (ч.п.б/н)



Фото № 18 (ч.п.б/н)



**Санкт-Петербургское государственное казенное учреждение
«Имущество Санкт-Петербурга»
Сектор обследования объектов нежилого фонда**

Акт осмотра объекта нежилого фонда от 20.06.2022, расположенного по адресу:
Санкт-Петербург, Канонерский остров, д.8, лит. А, пом. 3-Н (ч.п.46).

Фото № 19 (ч.п.58,57 пом.3-Н)

Фото № 20 (ч.п.57 пом.3-Н)



Фото № 21 (ч.п. 55,56 пом.3-Н)

Фото № 22 (ч.п.56 пом.3-Н)





21 07. 2022

МЧС РОССИИ

**ГЛАВНОЕ УПРАВЛЕНИЕ
МИНИСТЕРСТВА РОССИЙСКОЙ ФЕДЕРАЦИИ
ПО ДЕЛАМ ГРАЖДАНСКОЙ ОБОРОНЫ,
ЧРЕЗВЫЧАЙНЫМ СИТУАЦИЯМ И ЛИКВИДАЦИИ
ПОСЛЕДСТВИЙ СТИХИЙНЫХ БЕДСТВИЙ
ПО Г. САНКТ-ПЕТЕРБУРГУ
(Главное управление МЧС России
по г. Санкт-Петербургу)**

ул. Большая Морская, д. 40, лит. А
г. Санкт-Петербург, 190031
тел. (812) 718-25-05, факс (812) 571-53-34

14.07.2022 № УВ-130-2904

На № 04-21-12247/22-0-0 от 27.06.2022

На № 04-21-12881/22-0-0 от 05.07.2022

О предоставлении учетных данных

Заместителю директора
СПб ГКУ «Имущество
Санкт-Петербурга»

Очкивской О.С.

ул. Новгородская, д. 20,
лит. А, пом. 2-Н,
Санкт-Петербург, 191124

Уважаемая Ольга Сергеевна!

Главное управление МЧС России по г. Санкт-Петербургу (далее – Главное управление) на Ваш запрос сообщает, что по учетным данным Главного управления, объекты недвижимости, расположенные по адресам:

- Санкт-Петербург, Канонерский остров, д. 8, лит. А, пом. 3-Н;
 - Санкт-Петербург, пр. Невский, д. 156, лит. А, пом. 15-Н;
- не являются защитными сооружениями гражданской обороны.

Заместитель начальника Главного управления
(по антитеррористической деятельности и
оперативному планированию)

С.В. Завирский

Пескарев Сергей Валерьевич
(812) 247-09-36

СПб ГКУ «Имущество СПб»
№ 04-21-37561/22-0-0
от 21.07.2022





№ 187460
Тараксин

**ПУБЛИЧНОЕ АКЦИОНЕРНОЕ ОБЩЕСТВО
ЭНЕРГЕТИКИ И ЭЛЕКТРИФИКАЦИИ «ЛЕНЭНЕРГО»**

площадь Конституции, д. 1, Санкт-Петербург, 196247

тел.: 8 (800) 700-14-71, факс: 8 (812) 494-32-54, e-mail: office@lenenergo.ru, горячая линия: 8 (812) 494-31-71

А К Т

об осуществлении технологического присоединения

№ 15-34475

от " 02 " 04 " 20 16 г.

Публичное акционерное общество энергетики и электрификации «Ленэнерго»,

(полное наименование сетевой организации)

именуемое в дальнейшем сетевой организацией, в лице

Начальника департамента технологического присоединения по СПб Тараксина Леонида Вадимовича,

(должность, Ф.И.О. лица – представителя сетевой организации)

действующего на основании

доверенности № 399-15 от 07.10.2015 г.

(устава, доверенности, иных документов)

с одной стороны, и

Комитет имущественных отношений Санкт-Петербурга

(полное наименование заявителя – юридического лица, Ф.И.О. заявителя – физического лица)

именуемый в дальнейшем заявителем с другой стороны, вместе именуемые сторонами, оформили и подписали настоящий акт о нижеследующем.

Характеристики выполненного присоединения:

максимальная мощность: **3,95 (три целых и девяносто пять сотых) кВт**, с учетом опосредованно присоединенных энергопринимающих устройств субабонентов.

Энергопринимающие устройства заявителя: **ВРУ объекта в совокупности с питающей, распределительной и групповой сетями.**

№ объекта	Наименование объекта	Адрес объекта
1	нежилое помещение	г. Санкт-Петербург, Канонерский остров, д. 8, лит. А, ч. пом. 3Н (ч.п. 46) площадью 91,9 кв.м.



Перечень точек присоединения:

№ объекта	Точка присоединения	Источник питания (наименование питающих линий)	Описание точки присоединения	Уровень напряжения (кВ)	ПАО «Ленэнерго»				
					Максимальная мощность (кВт)	Категория надежности электроснабжения	Предельное значение коэффициента реактивной мощности (tg φ)	Устройства защиты, релейной защиты, противоаварийной и режимной автоматики	
1	РУ-0,38 кВ к/к 1650, к/к 1651 (через распределительную сеть дома)	ПС-81 (ТП 35994, ТП 35993 ф. 81-19)	Контактные соединения в РУ-0,38 кВ кабельных киосков № 1650, №1651 и кабельных наконечников кабельных линий 0,38 кВ отходящих в сторону ГРЩ дома № 8, лит. А по Канонерскому острову (через распределительную сеть жилого дома)	0,38/ 0,22	3,95	3	0,35	-	

Приборы учета (измерительные комплексы):

№ объекта	Точка присоединения	Приборы учета			Измерительные трансформаторы тока				Измерительные трансформаторы напряжения			
		Место установки	Тип	Класс точности	Место установки	Тип	Коэффициент трансформации	Класс точности	Место установки	Тип	Коэффициент трансформации	Класс точности
1	-	-	-	-	-	-	-	-	-	-	-	-
В соответствии с актом допуска прибора учета в эксплуатацию № _____												

Стороны подтверждают, что технологическое присоединение энергопринимающих устройств (энергетических установок) к электрической сети сетевой организации выполнено в соответствии с правилами и нормами. Заявитель претензий по оказанию услуг к сетевой организации не имеет.

Подписи сторон:

Сетевая организация:

ПАО «Ленэнерго»

Начальник департамента технологического присоединения по СПб

Тараксин Л.В.



Заявитель:

Комитет имущественных отношений Санкт-Петербурга

Председатель Комитета

Лудинова Ю.В.



АН Луняк

№ 38831-42

