

ПРАВИТЕЛЬСТВО САНКТ- ПЕТЕРБУРГА
КОМИТЕТ ИМУЩЕСТВЕННЫХ ОТНОШЕНИЙ САНКТ-ПЕТЕРБУРГА

РЕШЕНИЕ

о проведении аукциона на право заключения договора аренды объекта нежилого фонда,
находящегося в государственной собственности Санкт-Петербурга

от 24.11.2022

№ 05-25-42601/22-0-0

В соответствии с распоряжением Комитета имущественных отношений Санкт-Петербурга от 31.07.2019 № 127-р «О проведении аукционов на право заключения договоров аренды объектов нежилого фонда, находящихся в государственной собственности Санкт-Петербурга»:

1. Провести торги в форме аукциона на право заключения договора аренды объекта нежилого фонда (далее – Аукцион), находящегося в государственной собственности Санкт-Петербурга (далее – Объект), расположенного по адресу: Санкт-Петербург, ул. Стахановцев, д. 10, корп. 1, литера А, пом. 4-Н

Район Санкт-Петербурга: Красногвардейский

Кадастровый номер: 78:11:0006025:4542

Этаж: 1

Общая площадь: 67,7 кв.м.

Входы: 3 отдельных со двора

Элементы благоустройства: электроснабжение, отопление, водоснабжение, канализация

Целевое назначение: нежилое

2. АО «Фонд имущества Санкт-Петербурга» обеспечить организацию Аукциона.

3. Проведение Аукциона осуществляется в электронной форме.

4. Установить, что:

4.1. Договор аренды Объекта заключается на 10 лет.

4.2. Начальная цена составляет: 296 460,12 (двести девяносто шесть тысяч четыреста шестьдесят рублей 12 копеек) (без учета НДС).

5. Ограничения, обременения в отношении Объекта, определяемые в соответствии с заключениями уполномоченных исполнительных органов государственной власти и сведениями из Единого государственного реестра недвижимости:

Объект расположен в границах зон охраны и (или) защитных зон объектов культурного наследия на территории Санкт-Петербурга: единой зоне регулирования застройки и хозяйственной деятельности 2 (участок ОЗРЗ-2(11)).

6. Информация о наличии (отсутствии) перепланировок Объекта, не согласованных в установленном порядке: отсутствует.

7. Информация о наличии (отсутствии) технологического присоединения энергопринимающих устройств, необходимых для электроснабжения Объекта к электрическим сетям: 3 кВт.

8. Участниками Аукциона могут являться только физические лица, не являющиеся индивидуальными предпринимателями и применяющие специальный налоговый режим «Налог на профессиональный доход», субъекты малого и среднего предпринимательства, имеющие право на поддержку органами государственной власти и органами местного самоуправления в соответствии с частями 3 и 5 статьи 14 Федерального закона от 24.07.2007 № 209-ФЗ «О развитии малого и среднего предпринимательства в Российской Федерации», или организации, образующие инфраструктуру поддержки субъектов малого и среднего предпринимательства.

Заместитель
Комитета

председателя

ДОКУМЕНТ ПОДПИСАН
ЭЛЕКТРОННОЙ ПОДПИСЬЮ

Сертификат 0DB9E11A6845DF6E946CDEAD5EAE410D
Владелец Федоров Кирилл Валентинович
Действителен с 12.04.2022 по 06.07.2023

К.В.Фёдоров



РАСЧЕТ

арендной платы за нежилое помещение
к договору аренды нежилого фонда

№ от г. по адресу:
195112, г.Санкт-Петербург, улица Стахановцев, д. 10, к. 1, литера А, помещение N 4-Н

1. СПРАВОЧНЫЕ ДАННЫЕ

1.1. Наименование предприятия, арендующего данное помещение

1.2. Существующие ограничения на использование объекта

Офисное: нет Торговое: нет Промышленное: нет

1.3. Арендваемая площадь (м.кв.): 67.70

1.4. Занимаемые этажи: 1 этаж

Тех.этаж: нет;

1.5. Состояние помещения: удовлетворительное

1.6. Вход в помещение: отдельный со двора

1.7. Тип здания: капитальное

1.8. Благоустройства: Водоснабжение: есть; Электроснабжение: есть;
Отопление: есть; Канализация: есть;

1.9. Коэффициент социальной значимости арендатора: 1.00

1.10. Расположение:

Зона: 2

Координата X: 119 000

Координата Y: 93 229

2. РАСЧЕТ АРЕНДНОЙ ПЛАТЫ

2.1. Расчетные коэффициенты

Базовая ставка	9 527.000
Арендный	0.700
Местоположения	0.800
Площади	1.108
Занимаемых этажей	1.000
Состояния помещения	0.920
Входа в помещение	0.500
Типа здания	1.000
Элементов благоустройства	
- водоснабжения	1.000
- канализации	1.000
- отопления	1.000
- электричества	1.000
Ставка арендной платы в РУБ. за м.кв. в год (без льгот):	2 719.204
Ставка арендной платы в РУБ. за м.кв. в год:	2 719.204

Индекс изменения размеров ставки арендной платы 1.610407610

Наилучшее использование: Торговля

Арендная плата при наилучшем использовании:

Без льгот:

В год: 296 460.12 руб. в квартал: 74 115.03 руб. в месяц: 24 705.01 руб.

Средняя стоимость 1 кв.м. в год: 4 379.03 руб.

Общая арендуемая площадь по договору: 67.70 (помещений: 1)

Количество объектов в расчете: 1

Арендная плата при наилучшем использовании:


Без льгот:

В год: 296 460.12 руб. в квартал: 74 115.03 руб. в месяц: 24 705.01 руб.

С учетом коэффициента социальной значимости:

В год: 296 460.12 руб. в квартал: 74 115.03 руб. в месяц: 24 705.01 руб.

Средняя стоимость 1 кв.м. в год: 4 379.03 руб.

Дата расчета: 17.11.2022 Исполнитель: 

Попова П.В.

СПРАВКА ДЛЯ РАСЧЕТА АРЕНДНОЙ ПЛАТЫ

1. Сведения об объекте.

Адрес объекта:

Район	Красногвардейский	Улица	улица Стахановцев		
Номер дома	10	Корпус	1	Литера	А

Описательный адрес (угловых и сквозных строений):

улица Стахановцев, дом 10, корпус 1

Тип здания:

- Капитальное
 Капитальное деревянное

Тип объекта аренды:

- | | |
|--|--|
| <input type="checkbox"/> здание | <input type="checkbox"/> часть здания |
| <input type="checkbox"/> сооружение | <input type="checkbox"/> часть сооружения |
| <input checked="" type="checkbox"/> помещение(я) | <input type="checkbox"/> часть(и) помещения(й) |

Номер объекта учета *:

4-Н

Номер помещения(й) (части(ей)), сдаваемого(ых) в аренду **:

4-Н

Занимаемые этажи:

- 1-й этаж
 2-й этаж (с лифтом)
 2-й этаж (без лифта)
 Выше 2-го (с лифтом)
 Выше 2-го (без лифта)
 Подвал (с заглублением до 1.5 м включительно)
 Подвал (с заглублением более 1.5 м)
 Цоколь (с заглублением до 0.5 м включительно)
 Цоколь (с заглублением более 0.5 м)

Элементы благоустройства здания:

- Электроснабжение
 Водоснабжение
 Отопление
 Канализация

Элементы благоустройства объекта учета *:

- Электроснабжение
 Водоснабжение
 Отопление
 Канализация

Элементы благоустройства объекта аренды **:

- | | |
|--|---|
| <input checked="" type="checkbox"/> Электроснабжение | <input checked="" type="checkbox"/> Водоснабжение |
| <input checked="" type="checkbox"/> Отопление | <input checked="" type="checkbox"/> Канализация |

Технический этаж

Входы в помещение:	Количество:	Номера по ситуационному плану:
С улицы отдельных:		
С улицы общих:		
Со двора отдельных:	3	1,2,3
Со двора общих:		
Через проходную:		

Общая площадь здания (кв. м):

(заполняется при учете ПОН)

Общая площадь объекта учета (кв. м):

67.7

Общая площадь помещения(й) (части(ей)), сдаваемого в аренду на занимаемом этаже (кв.м):

67.7 4-Н

Коэффициент потребительских качеств ***:

Общая площадь помещения(й) (части(ей)), сдаваемого(ых) в аренду на занимаемом этаже,

с учетом коэффициента потребительских качеств ***(кв. м):

Общая площадь объекта аренды (кв.м):

67.7

Примечание:

Общая площадь объекта учета по сведениям Единого государственного реестра недвижимости: 67.7 кв.м

В 2012 году в филиал ФГБУ «ФКП Росреестра» по Санкт-Петербургу сведения о помещении были переданы для включения в Государственный кадастр недвижимости (с 01.01.2017 - Единый государственный реестр недвижимости) – верно/не-верно (не нужно зачеркнуть)

Сведения о перепланировке и т.д.

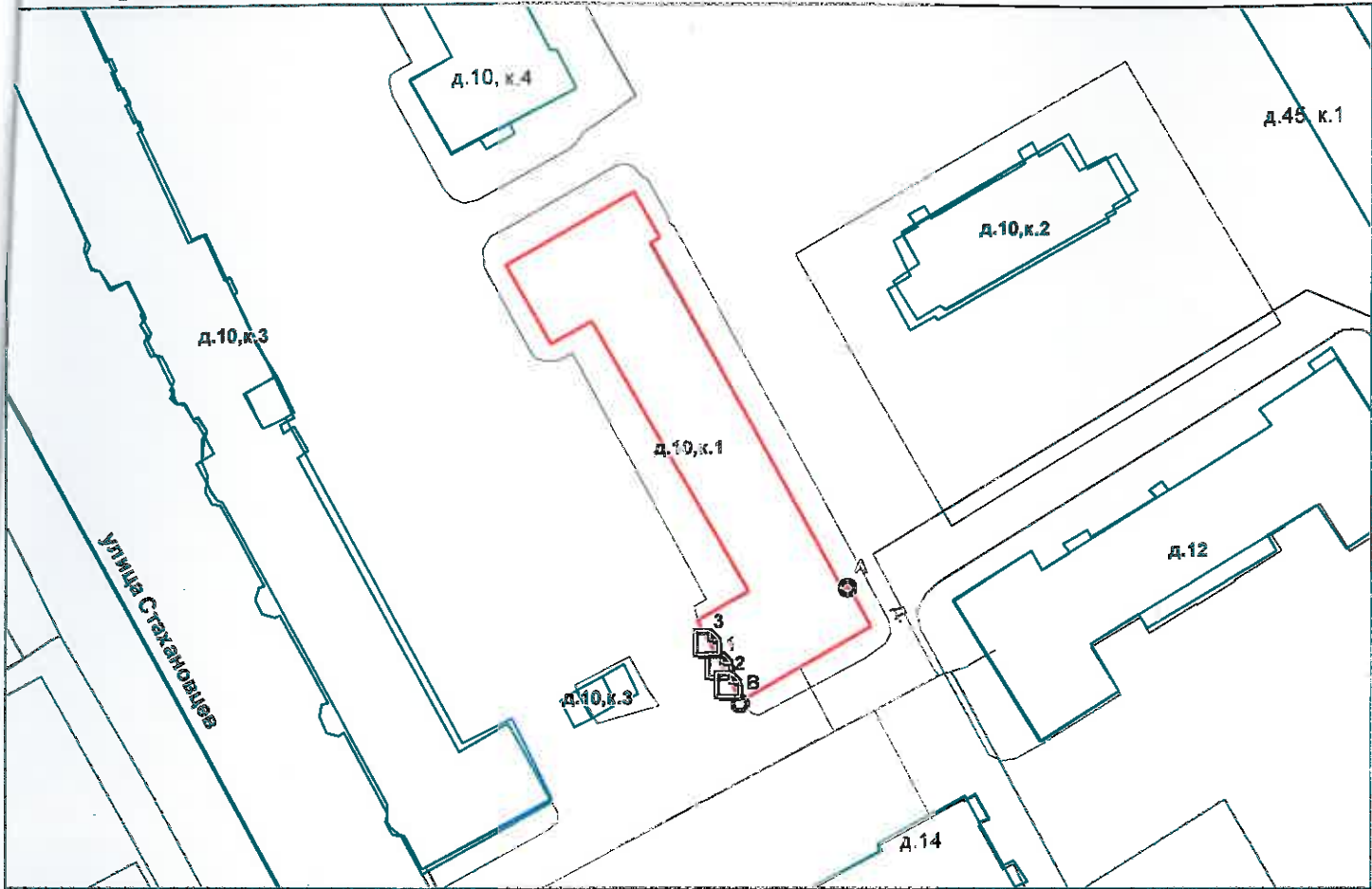
Характеристики указаны согласно Выписке из ЕГРН от 11.03.2021 № КУВИ-002/2021-21350379

* не заполняется при учете первичного объекта недвижимости

** не заполняется, если объектом аренды является здание, сооружение

*** не заполняется, если объект аренды соответствует объекту учета

Схема расположения входов.



— - границы строения

Дополнительные сведения о строении: _____

3. Ведомость координат центров входов.


№ п/п	Характерная точка	№ вх.	Координаты центра входа		Примечание
			X, м	Y, м	
1	А	1	119002.60	93226.54	
2	В	2	119004.03	93223.74	
3	В	3	119000.67	93229.99	

Исполнитель: Лебедева Т.С.

Начальник ПИБ Северное департамента
кадастровой деятельности:

Дата: 05 апреля 2021 года

Л.Г.Панина



Район:

Красногвардейский



Прошнуровано
скреплено печатью

_____ листов

2021 г.

Исполнитель: И.В. Панива
департамент кадастровой деятельности
И.Г. Панива



Выписка из Единого государственного реестра недвижимости об основных характеристиках и зарегистрированных правах на объект недвижимости

Сведения об основных характеристиках объекта недвижимости

На основании запроса от 01.09.2022, поступившего на рассмотрение 01.09.2022, сообщаем, что согласно записям Единого государственного реестра недвижимости:

Раздел 1 Лист 1

Помещение			
вид объекта недвижимости			
Лист № 1 раздела 1	Всего листов раздела 1: 1	Всего разделов: 3	Всего листов выписки: 3
01.09.2022г. № КУВИ-001/2022-151026210			
Кадастровый номер:	78:11:0006025:4542		

Номер кадастрового квартала:	78:11:0006025
Дата присвоения кадастрового номера:	14.09.2012
Ранее присвоенный государственный учетный номер:	Кадастровый номер 78:6025:0:20:1
Местоположение:	Санкт-Петербург, ул. Стахановцев, д. 10, корп. 1, литера. А, пом. 4-Н
Площадь, м2:	67.7
Назначение:	Нежилое помещение
Наименование:	Нежилое помещение
Номер, тип этажа, на котором расположено помещение, машино-место	Этаж № 1
Вид жилого помещения:	данные отсутствуют
Кадастровая стоимость, руб:	1894777.21
Кадастровые номера иных объектов недвижимости, в пределах которых расположен объект недвижимости:	78:11:0006025:3013
Виды разрешенного использования:	данные отсутствуют
Сведения об отнесении жилого помещения к определенному виду жилых помещений специализированного жилищного фонда, к жилым помещениям наемного дома социального использования или наемного дома коммерческого использования:	данные отсутствуют
Статус записи об объекте недвижимости:	Сведения об объекте недвижимости имеют статус "актуальные, ранее учтенные"
Особые отметки:	данные отсутствуют
Получатель выписки:	Попова Полина Владимировна, действующий(ая) на основании документа "" САНКТ-ПЕТЕРБУРГСКОЕ ГОСУДАРСТВЕННОЕ КАЗЕННОЕ УЧРЕЖДЕНИЕ "ИМУЩЕСТВО САНКТ-ПЕТЕРБУРГА"

полное наименование должности	подпись	инициалы, фамилия
-------------------------------	---------	-------------------

М.П.

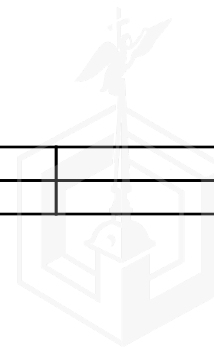
Выписка из Единого государственного реестра недвижимости об основных характеристиках и зарегистрированных правах на объект недвижимости
Сведения о зарегистрированных правах

Помещение			
вид объекта недвижимости			
Лист № 1 раздела 2	Всего листов раздела 2: 1	Всего разделов: 3	Всего листов выписки: 3
01.09.2022г. № КУВИ-001/2022-151026210			
Кадастровый номер:		78:11:0006025:4542	

1	Правообладатель (правообладатели):	1.1	Санкт-Петербург
2	Вид, номер, дата и время государственной регистрации права:	2.1	Собственность 78-01-221/2001-542.1 30.10.2001 00:00:00
4	Сведения об осуществлении государственной регистрации сделки, права, ограничения права без необходимого в силу закона согласия третьего лица, органа:	4.1	данные отсутствуют
5	Ограничение прав и обременение объекта недвижимости:	не зарегистрировано	
6	Заявленные в судебном порядке права требования:	данные отсутствуют	
7	Сведения о возражении в отношении зарегистрированного права:	данные отсутствуют	
8	Сведения о наличии решения об изъятии объекта недвижимости для государственных и муниципальных нужд:	данные отсутствуют	
9	Сведения о невозможности государственной регистрации без личного участия правообладателя или его законного представителя:	данные отсутствуют	
10	Правопритязания и сведения о наличии поступивших, но не рассмотренных заявлений о проведении государственной регистрации права (перехода, прекращения права), ограничения права или обременения объекта недвижимости, сделки в отношении объекта недвижимости:	отсутствуют	

полное наименование должности	подпись	инициалы, фамилия

М.П.



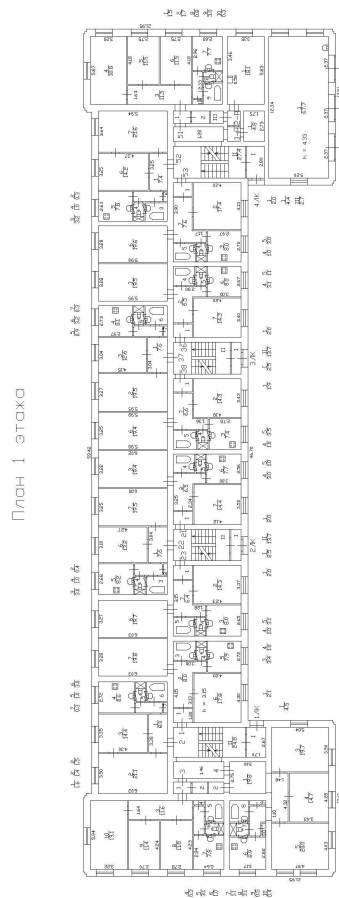
Выписка из Единого государственного реестра недвижимости об основных характеристиках и зарегистрированных правах на объект недвижимости
 План расположения помещения, машино-места на этаже (плане этажа)

Помещение			
вид объекта недвижимости			

Лист № 1 раздела 5	Всего листов раздела 5: 1	Всего разделов: 3	Всего листов выписки: 3
--------------------	---------------------------	-------------------	-------------------------

01.09.2022г. № КУВИ-001/2022-151026210

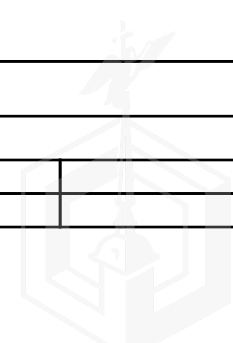
Кадастровый номер: 78:11:0006025:4542 Номер этажа (этажей): 1



Масштаб 1

полное наименование должности	подпись	инициалы, фамилия

М.П.



Выписка из Единого государственного реестра недвижимости об основных характеристиках и зарегистрированных правах на объект недвижимости

Сведения об основных характеристиках объекта недвижимости

На основании запроса от 02.11.2022, поступившего на рассмотрение 02.11.2022, сообщаем, что согласно записям Единого государственного реестра недвижимости:

Раздел 1 Лист 1

Помещение			
вид объекта недвижимости			
Лист № 1 раздела 1	Всего листов раздела 1: 1	Всего разделов: 2	Всего листов выписки: 2
02.11.2022г. № КУВИ-001/2022-194610208			
Кадастровый номер:	78:11:0006025:4542		
Номер кадастрового квартала:	78:11:0006025		
Дата присвоения кадастрового номера:	14.09.2012		
Ранее присвоенный государственный учетный номер:	Кадастровый номер 78:6025:0:20:1		
Местоположение:	Санкт-Петербург, ул. Стахановцев, д. 10, корп. 1, литера. А, пом. 4-Н		
Площадь, м2:	67.7		
Назначение:	Нежилое помещение		
Наименование:	Нежилое помещение		
Номер, тип этажа, на котором расположено помещение, машино-место	Этаж № 1		
Вид жилого помещения:	данные отсутствуют		
Кадастровая стоимость, руб:	1894777.21		
Кадастровые номера иных объектов недвижимости, в пределах которых расположен объект недвижимости:	78:11:0006025:3013		
Виды разрешенного использования:	данные отсутствуют		
Сведения об отнесении жилого помещения к определенному виду жилых помещений специализированного жилищного фонда, к жилым помещениям наемного дома социального использования или наемного дома коммерческого использования:	данные отсутствуют		
Статус записи об объекте недвижимости:	Сведения об объекте недвижимости имеют статус "актуальные, ранее учтенные"		
Особые отметки:	Сведения, необходимые для заполнения раздела: 5 - План расположения помещения, машино-места на этаже (плане этажа), отсутствуют.		
Получатель выписки:	Попова Полина Владимировна, действующий(ая) на основании документа "" САНКТ-ПЕТЕРБУРГСКОЕ ГОСУДАРСТВЕННОЕ КАЗЕННОЕ УЧРЕЖДЕНИЕ "ИМУЩЕСТВО САНКТ-ПЕТЕРБУРГА"		



ДОКУМЕНТ ПОДПИСАН
ЭЛЕКТРОННОЙ ПОДПИСЬЮ

Сертификат: 64575127400433833109200328139839306360

Владелец: ФЕДЕРАЛЬНАЯ СЛУЖБА ГОСУДАРСТВЕННОЙ

РЕГИСТРАЦИИ, КАДАСТРА И КАРТОГРАФИИ

Действителен: с 17.05.2022 по 10.08.2023

полное наименование должности

инициалы, фамилия

Выписка из Единого государственного реестра недвижимости об основных характеристиках и зарегистрированных правах на объект недвижимости
Сведения о зарегистрированных правах

Помещение			
вид объекта недвижимости			
Лист № 1 раздела 2	Всего листов раздела 2: 1	Всего разделов: 2	Всего листов выписки: 2
02.11.2022г. № КУВИ-001/2022-194610208			
Кадастровый номер:		78:11:0006025:4542	

1	Правообладатель (правообладатели):	1.1	Санкт-Петербург
2	Вид, номер, дата и время государственной регистрации права:	2.1	Собственность 78-01-221/2001-542.1 30.10.2001 00:00:00
4	Сведения об осуществлении государственной регистрации сделки, права, ограничения права без необходимого в силу закона согласия третьего лица, органа:	4.1	данные отсутствуют
5	Ограничение прав и обременение объекта недвижимости:	не зарегистрировано	
6	Заявленные в судебном порядке права требования:	данные отсутствуют	
7	Сведения о возражении в отношении зарегистрированного права:	данные отсутствуют	
8	Сведения о наличии решения об изъятии объекта недвижимости для государственных и муниципальных нужд:	данные отсутствуют	
9	Сведения о невозможности государственной регистрации без личного участия правообладателя или его законного представителя:	данные отсутствуют	
10	Правопритязания и сведения о наличии поступивших, но не рассмотренных заявлений о проведении государственной регистрации права (перехода, прекращения права), ограничения права или обременения объекта недвижимости, сделки в отношении объекта недвижимости:	отсутствуют	

полное наименование должности	 ДОКУМЕНТ ПОДПИСАН ЭЛЕКТРОННОЙ ПОДПИСЬЮ	инициалы, фамилия
	Сертификат: 64575127400433833109200328139839306360 Владелец: ФЕДЕРАЛЬНАЯ СЛУЖБА ГОСУДАРСТВЕННОЙ РЕГИСТРАЦИИ, КАДАСТРА И КАРТОГРАФИИ Действителен: с 17.05.2022 по 10.08.2023	



ПРАВИТЕЛЬСТВО САНКТ-ПЕТЕРБУРГА

КОМИТЕТ ПО ГОСУДАРСТВЕННОМУ
КОНТРОЛЮ, ИСПОЛЬЗОВАНИЮ
И ОХРАНЕ ПАМЯТНИКОВ ИСТОРИИ
И КУЛЬТУРЫ

САНКТ-ПЕТЕРБУРГСКОЕ
ГОСУДАРСТВЕННОЕ КАЗЕННОЕ
УЧРЕЖДЕНИЕ
"ЦЕНТР ИНФОРМАЦИОННОГО
ОБЕСПЕЧЕНИЯ ОХРАНЫ ОБЪЕКТОВ
КУЛЬТУРНОГО НАСЛЕДИЯ"
(СПб ГКУ ЦИОООКН)

ул. Зодчего Росси, д. 1-3, Санкт-Петербург, 191011
тел. (812) 417-2232
<http://cioookn.kgiop.gov.spb.ru>

Заместителю директора ИСПБ СПб
ГКУ «Имущество Санкт-Петербурга»

Очкивской О.С.

№01-43-23751/22-0-1 от 09.09.2022

№ 01-43-23751/22-0-0 от 09.09.2022

На № 04-07-17753/22-0-0 от 09.09.2022

На Ваше обращение сообщаем, что объект по адресу: **195112, г.Санкт-Петербург, улица Стахановцев, дом 10, корпус 1, литера А** не относится к числу объектов (выявленных объектов) культурного наследия.

Объект расположен в границах зон охраны и (или) защитных зон объектов культурного наследия на территории Санкт-Петербурга: единой зоне регулирования застройки и хозяйственной деятельности 2 (участок ОЗРЗ-2(11)).

Требования по сохранению исторических зданий* и режим использования земель в границах зон охраны объектов культурного наследия на территории Санкт-Петербурга установлен Законом Санкт-Петербурга от 19.01.2009 N 820-7 (в редакции, вступившей в силу 01.08.2021) "О границах объединенных зон охраны объектов культурного наследия, расположенных на территории Санкт-Петербурга, режимах использования земель и требованиях к градостроительным регламентам в границах указанных зон".

*Исторические здания - здания (строения, сооружения) различных исторических периодов не состоящие на государственной охране как объекты культурного наследия: в центральных районах -построенные до 1917 г.: в остальных районах - до 1957 г. и деревянные 1-2 этажные здания, построенные до 1917 г. (год постройки включительно).

В соответствии с п.1 статьи 34.1. Федерального закона от 25.06.2002 № 73-ФЗ "Защитными зонами объектов культурного наследия являются территории, которые прилегают к включенным в реестр памятникам и ансамблям (за исключением указанных в пункте 2 настоящей статьи объектов культурного наследия) и в границах которых в целях обеспечения сохранности объектов культурного наследия и композиционно-видовых связей (панорам) запрещаются строительство объектов капитального строительства и их реконструкция, связанная с изменением их параметров (высоты, количества этажей, площади), за исключением строительства и реконструкции линейных объектов".

Начальник отдела информации об
объектах культурного наследия и
режимах зон охраны

ДОКУМЕНТ ПОДПИСАН
ЭЛЕКТРОННОЙ ПОДПИСЬЮ

Сертификат 02ADF7E900D3ADFBB4A745E5E75E04003
Владелец Коробкова Елена Валентиновна
Действителен с 01.11.2021 по 01.11.2022

Е.В. Коробкова

Сырцова Е.П.
(812)417-43-46



ПРАВИТЕЛЬСТВО САНКТ-ПЕТЕРБУРГА
КОМИТЕТ ПО КОНТРОЛЮ ЗА ИМУЩЕСТВОМ
САНКТ-ПЕТЕРБУРГА

АКТ
обследования объекта нежилого фонда

Санкт-Петербург

«20» сентября 2022 года

Обследование начато в «16» ч. «00» мин.
Обследование окончено в «16» ч. «30» мин.

На основании приказа Комитета по контролю за имуществом Санкт-Петербурга от «16» сентября 2022 № 8405-по сотрудникам Комитета по контролю за имуществом Санкт-Петербурга: главным специалистом отдела контроля имущества Управления контроля использования имущества северных районов Санкт-Петербурга Ганночкиным Е.С., ведущим специалистом отдела контроля имущества Управления контроля использования имущества северных районов Санкт-Петербурга Загалаевым А.С. в присутствии: -
проведено обследование здания (части здания), помещения (части помещения), сооружения, прочих составляющих здания (сооружения), расположенного по адресу: Санкт-Петербург, улица Стахановцев, дом 10, корпус 1, литера А, помещение 4-Н (далее – Объект).

Кадастровый номер Объекта: 78:11:0006025:4542 (ранее присвоенный кадастровый номер 78:6025:0:20:1)

Реестровый номер Объекта: 0008K0215H0001

Технические характеристики Объекта согласно информационным ресурсам и технической документации: площадь: 67,7 кв.м; Этажность: 1 этаж. Входы: 3 отдельных со двора. Объект оснащен: электроснабжением, теплоснабжением, водоснабжением/водоотведением.

Статус объекта культурного наследия: Объект не включен в перечень объектов (выявленных объектов) культурного наследия Санкт-Петербурга.

Основание пользования: -

В ходе обследования проводилось: осмотр, фотофиксация.

Обследование проводилось с использованием документов технического и кадастрового учета: выписка из Единого государственного реестра недвижимости об основных характеристиках и зарегистрированных правах на объект недвижимости от 01.09.2022 № КУВИ-001/2022-151026210 (далее – Выписка из ЕГРН), предоставленная Санкт-Петербургским государственным казенным учреждением «Имущество Санкт-Петербурга» письмом от 09.09.2022 № 04-07-17752/22-0-0 (вх. от 12.09.2022 № 01-16-5528/22-0-0).

В результате проведения обследования установлено:

Доступ:

Обеспечен

Не обеспечен

Объект:

Используется

Не используется

_____ Е _____

Состояние Объекта*:

- Евростандарт
 Отличное
 Нормальное

- Удовлетворительное
 Неудовлетворительное

Вид использования Объекта: -**Пользователь: -****Перепланировка/переустройство: -****Иные лица, использующие Объект: -****Подключение к сетям инженерного обеспечения (при наличии):**

электроснабжения
 (указывается основание подключения (при наличии)**

водоснабжения/водоотведения
 (указывается основание подключения (при наличии)**

газоснабжения
 (указывается основание подключения(при наличии)**

теплоснабжения
 (указывается основание подключения(при наличии)**

Применение контрольно-кассовой техники на Объекте:

применяется

не применяется

Дополнительная информация:

Доступ на Объект обеспечен представителем Санкт-Петербургского государственного казенного учреждения «Жилищное агентство Красногвардейского района Санкт-Петербурга» (ИНН 7806051469).

Согласно сведениям Выписки из ЕГРН, в отношении Объекта зарегистрировано право государственной собственности Санкт-Петербурга от 30.10.2001 № 78-01-221/2001-542.1.

Выявленные нарушения: -**Приложение:**

Фототаблица

Копии документов технического учета

Иное: сведения баз данных Комитета имущественных отношений Санкт-Петербурга ИТС «Реестр», ИТС «Аренда», Выписка из ЕГРН.

Главный специалист
 (должность лица, проводившего обследование)

(подпись)

/Е.С. Ганночкин/
 (фамилия, имя отчество)

Ведущий специалист
 (должность лица, проводившего обследование)

(подпись)

/А.С. Загалаев/
 (фамилия, имя отчество)

(должность лица, присутствующего при проведении обследования)

(подпись)

(фамилия, имя отчество)

Копия акта получена***

(ФИО, должность уполномоченного лица (при наличии документов, подтверждающих полномочия

* В соответствии с классификацией состояния объектов, указанных в постановлении Правительства Санкт Петербурга от 21.12.2005 № 1958 «О порядке определения базовых ставок и коэффициентов, применяемых при расчете арендной платы за объекты нежилого фонда, арендодателем которых является Санкт Петербурга»



**Указывается на основании документов, представленных пользователем Объекта

*** Предоставляется по запросу заинтересованного лица



Приложение к Акту обследования от 20.09.2022
в соответствии с Приказом от 16.09.2022 № 8405-по
Адрес: Санкт-Петербург, улица Стахановцев, дом 10,
корпус 1, литера А, помещение 4-Н.

ФОТОТАБЛИЦА

Фото № 1	
Описание:	Вид на здание по адресу: Санкт-Петербург, улица Стахановцев, дом 10, корпус 1, литера А (далее – Здание).
Фото № 2	
Описание:	Адресная табличка, размещенная на Здании.

Главный специалист _____


/Е.С. Ганночкин/

Ведущий специалист _____

/А.С. Загалаев/


Приложение к Акту обследования от 20.09.2022
в соответствии с Приказом от 16.09.2022 № 8405-по
Адрес: Санкт-Петербург, улица Стахановцев, дом 10,
корпус 1, литера А, помещение 4-Н.

Фото № 3



Описание: Вид внутри Объекта.

Фото № 4



Описание: Вид внутри Объекта.

Главный специалист _____

/Е.С. Ганночкин/

Ведущий специалист _____

/А.С. Загалаев/

A large, handwritten signature in blue ink, written over a horizontal line. The signature is stylized and appears to be the name of the person whose name is listed in the adjacent text block.

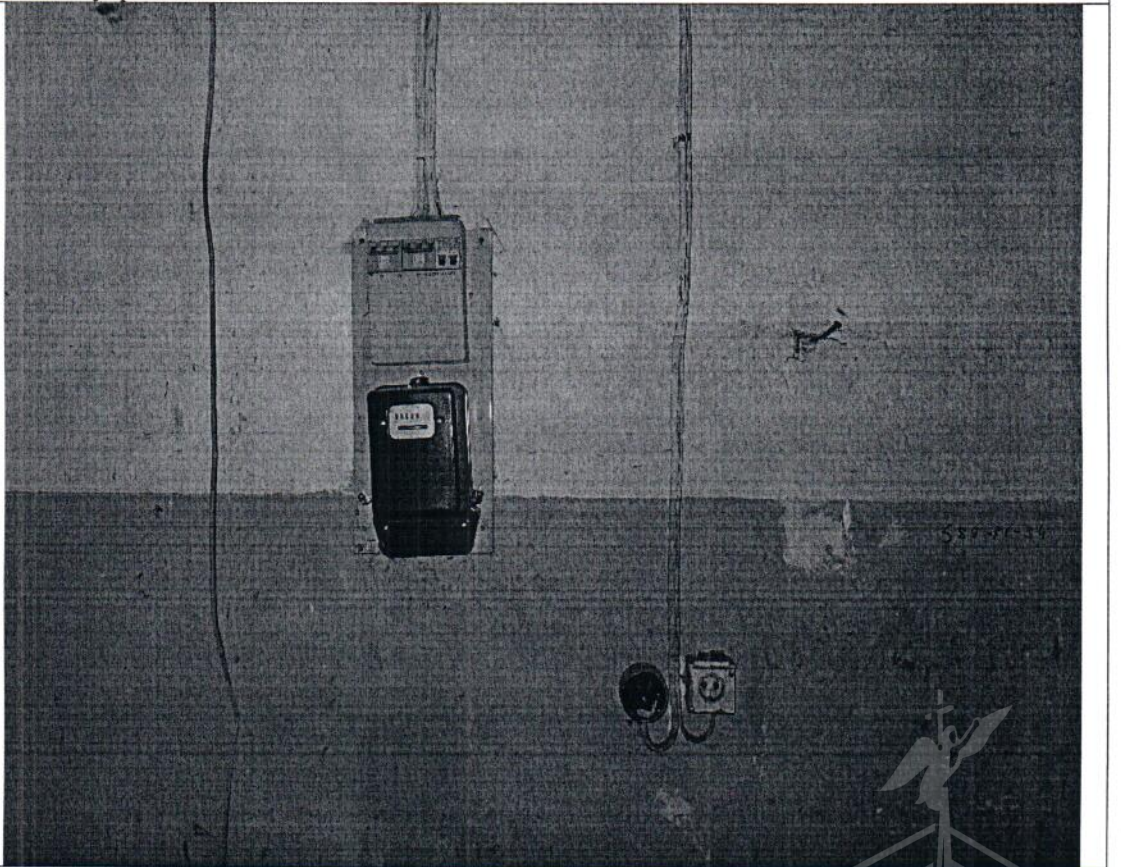
Приложение к Акту обследования от 20.09.2022
в соответствии с Приказом от 16.09.2022 № 8405-по
Адрес: Санкт-Петербург, улица Стахановцев, дом 10,
корпус 1, литера А, помещение 4-Н.

Фото № 5



Описание: Вид внутри Объекта.

Фото № 6



Описание: Вид внутри Объекта.

Главный специалист _____

/Е.С. Ганночкин/

Ведущий специалист _____

/А.С. Загалаев/

СПРАВКА ДЛЯ РАСЧЕТА АРЕНДНОЙ ПЛАТЫ

1. Сведения об объекте.

Адрес объекта:

Район	Красногвардейский	Улица	улица Стахановцев	
Номер дома	10	Корпус	1	Литера А

Описательный адрес (угловых и сквозных строений):

улица Стахановцев, дом 10, корпус 1

Тип здания:

<input checked="" type="checkbox"/>	Капитальное
<input type="checkbox"/>	Капитальное деревянное

Тип объекта аренды:

<input type="checkbox"/>	здание	<input type="checkbox"/>	часть здания
<input type="checkbox"/>	сооружение	<input type="checkbox"/>	часть сооружения
<input checked="" type="checkbox"/>	помещение(я)	<input type="checkbox"/>	часть(и) помещения(й)

Номер объекта учета *:

4-Н

Номер помещения(й) (части(ей)), сдаваемого(ых) в аренду **:

4-Н

Занимаемые этажи:

<input checked="" type="checkbox"/>	1-й этаж
<input type="checkbox"/>	2-й этаж (с лифтом)
<input type="checkbox"/>	2-й этаж (без лифта)
<input type="checkbox"/>	Выше 2-го (с лифтом)
<input type="checkbox"/>	Выше 2-го (без лифта)
<input type="checkbox"/>	Подвал (с заглублением до 1.5 м включительно)
<input type="checkbox"/>	Подвал (с заглублением более 1.5 м)
<input type="checkbox"/>	Цоколь (с заглублением до 0.5 м включительно)
<input type="checkbox"/>	Цоколь (с заглублением более 0.5 м)

Элементы благоустройства здания:

<input checked="" type="checkbox"/>	Электроснабжение
<input checked="" type="checkbox"/>	Водоснабжение
<input checked="" type="checkbox"/>	Отопление
<input checked="" type="checkbox"/>	Канализация

Элементы благоустройства объекта учета *:

<input checked="" type="checkbox"/>	Электроснабжение
<input checked="" type="checkbox"/>	Водоснабжение
<input checked="" type="checkbox"/>	Отопление
<input checked="" type="checkbox"/>	Канализация

Элементы благоустройства объекта аренды **::

<input checked="" type="checkbox"/>	Электроснабжение	<input checked="" type="checkbox"/>	Водоснабжение
<input checked="" type="checkbox"/>	Отопление	<input checked="" type="checkbox"/>	Канализация

Технический этаж

Входы в помещение:	Количество:	Номера по ситуационному плану:
С улицы отдельных:		
С улицы общих:		
Со двора отдельных:	3	1,2,3
Со двора общих:		
Через проходную:		

Общая площадь здания (кв. м):

(заполняется при учете ПОН)

Общая площадь объекта учета (кв. м):

Общая площадь помещения(й) (части(ей)),

сдаваемого в аренду на занимаемом этаже (кв.м):

Коэффициент потребительских качеств ***:

Общая площадь помещения(й) (части(ей)), сдаваемого(ых) в аренду на занимаемом этаже,

с учетом коэффициента потребительских качеств ***(кв. м):

Общая площадь объекта аренды (кв.м):

67.7	
67.7	4-Н
67.7	

Примечание:

Общая площадь объекта учета по сведениям Единого государственного реестра недвижимости: 67.7 кв.м

В 2012 году в филиал ФГБУ «ФКП Росреестра» по Санкт-Петербургу сведения о помещении были переданы для включения в Государственный кадастр недвижимости (с 01.01.2017 - Единый государственный реестр недвижимости) – верно/не верно (не нужно зачеркнуть)

Сведения о перепланировке и т.д.

Характеристики указаны согласно Выписке из ЕГРН от 11.03.2021 № КУВИ-002/2021-21350379

* не заполняется при учете первичного объекта недвижимости

** не заполняется, если объектом аренды является здание, сооружение

*** не заполняется, если объект аренды соответствует объекту учета


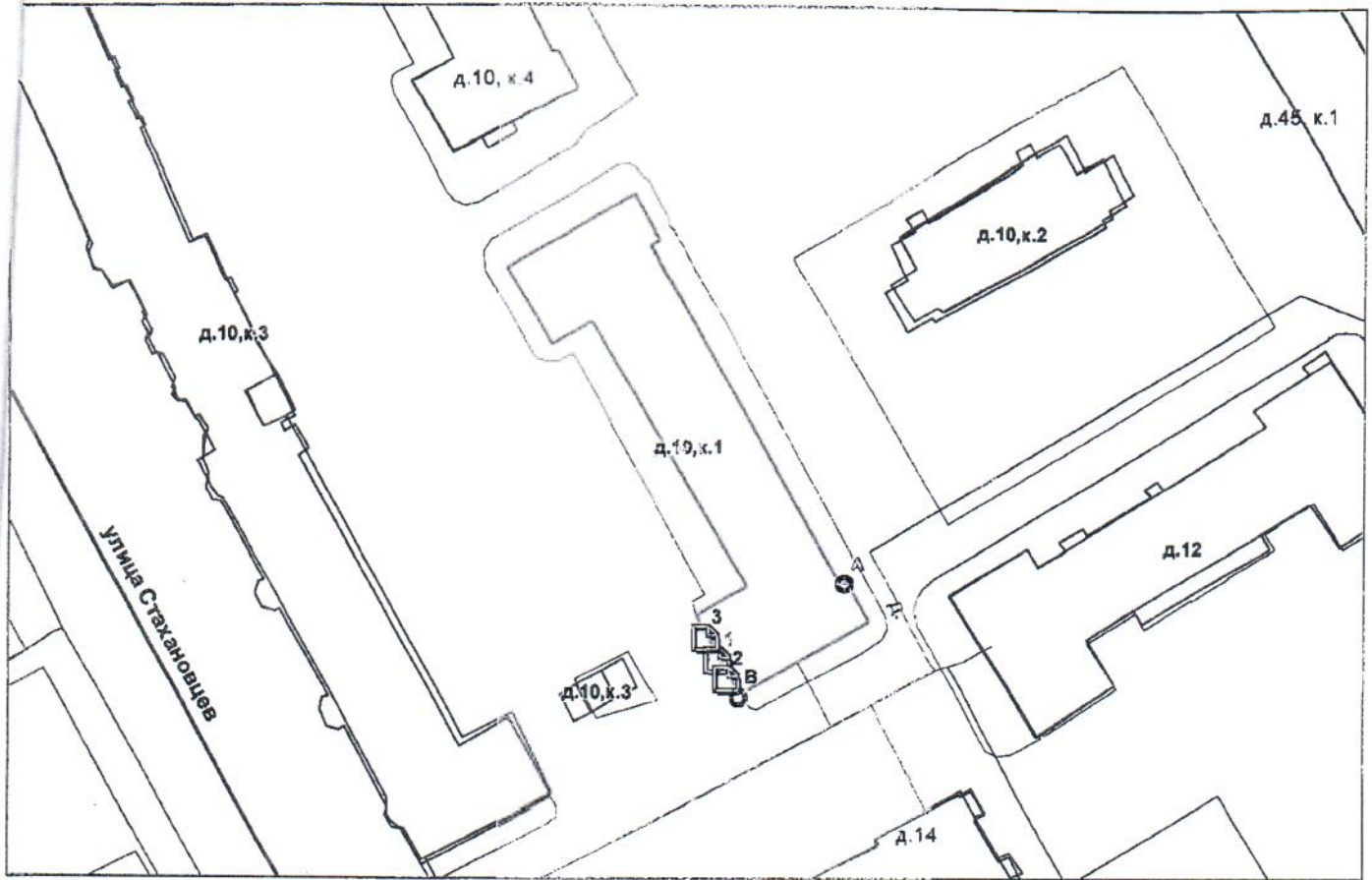


Схема расположения входов.



— - границы строения

Дополнительные сведения о строении:

3. Ведомость координат центров входов.

№ п/п	Характерная точка	№ вх.	Координаты центра входа		Примечание
			Х, м	У, м	
1	А	1	119002.60	93226.54	
2	В	2	119004.03	93223.74	
3	В	3	119000.67	93229.99	

Исполнитель: Лебедева Т.С.

Начальник ПИБ Северное департамента
кадастровой деятельности:

Дата: 05 апреля 2021 года

Л.Г.Павлов



Район:

Красногвардейский



08.04.2021



МЧС РОССИИ

**ГЛАВНОЕ УПРАВЛЕНИЕ
МИНИСТЕРСТВА РОССИЙСКОЙ ФЕДЕРАЦИИ
ПО ДЕЛАМ ГРАЖДАНСКОЙ ОБОРОНЫ,
ЧРЕЗВЫЧАЙНЫМ СИТУАЦИЯМ И ЛИКВИДАЦИИ
ПОСЛЕДСТВИЙ СТИХИЙНЫХ БЕДСТВИЙ
ПО Г. САНКТ-ПЕТЕРБУРГУ
(Главное управление МЧС России
по г. Санкт-Петербургу)**

наб. р. Мойки, 85, Санкт-Петербург, 190000
тел. (812) 718-25-05, факс (812) 571-53-34

05.04.2021 № УП-130-363

На № 04-21-4283/21-0-0 от 16.03.2021
№ 04-21-3577/21-0-0 от 01.03.2021
№ 04-21-3578/21-0-0 от 01.03.2021
№ 04-21-3579/21-0-0 от 01.03.2021
№ 04-21-3580/21-0-0 от 01.03.2021
О предоставлении учетных данных

Начальнику Управления приватизации
и арендных отношений
СПб ГКУ "Имущество
Санкт-Петербурга"

О.А. Ворохобиной

ул. Новгородская, д. 20, лит. А, пом. 2-Н
Санкт-Петербург, 191124

На Ваш запрос сообщаем, что по учетным данным Главного управления МЧС России по г. Санкт-Петербургу, объекты недвижимости, расположенные по адресам:

Санкт-Петербург, пер. Ульяны Громовой, д. 8, лит. Б, пом. 13-Н;
Санкт-Петербург, пос. Понтонный, Южная дорога, д. 3, лит. А, пом. 2-Н, 3-Н, 5-Н, ч.п. 3-Н (1-3, 11-20) (1 этаж);
Санкт-Петербург, г. Пушкин, Пушкинская ул., д. 9, лит. А;
Санкт-Петербург, ул. Подвойского, д. 13, лит. А, пом. 1-Н (1 этаж);
Санкт-Петербург, ул. Стахановцев, д. 10, к. 1, лит. А, пом. 4-Н (1 этаж);
Санкт-Петербург, Лиговский пр., д. 105, лит. А, пом. 1-Н (1 этаж);
Санкт-Петербург, ул. Казанская, д. 26/27, лит. А, пом. 2-Н;
Санкт-Петербург, Рижский пр., д. 25, лит. А, пом. 6-Н;
Санкт-Петербург, ул. Декабристов, д. 30, лит. Б, пом. 1-Н;
Санкт-Петербург, Галерная ул., д. 56, лит. А, пом. 2-Н
не являются защитными сооружениями гражданской обороны.

Заместитель начальника Главного управления
(по гражданской обороне и защите населения)

Красавцев Р.А.
247-09-95

Е.В. Цыганов





**ПРАВИТЕЛЬСТВО САНКТ-ПЕТЕРБУРГА
КОМИТЕТ ПО ВОПРОСАМ
ЗАКОННОСТИ, ПРАВОПОРЯДКА
И БЕЗОПАСНОСТИ**

**Заместителю директора
СПб ГКУ «Имущество
Санкт-Петербурга»**

Очкивской О.С.

ул. Новгородская, 20, лит. А,
пом. 2-Н,
Санкт-Петербург, 191124

льный проезд, д. 1, литера Б,
Санкт-Петербург, 191060
) 576-47-12 Факс (812)576-43-74
-mail: zakon@gov.spb.ru
http://www.gov.spb.ru

КВЗПБ
№ 01-23-10779/22-0-1
от 20.10.2022



№

На № 04-07-20664/22-0-0 от 19.10.2022

Уважаемая Ольга Сергеевна!

По результатам рассмотрения Вашего обращения в пределах полномочий Комитета по вопросам законности, правопорядка и безопасности сообщаем, что по адресу: Санкт-Петербург, ул. Фурштатская, д. 40, лит. А, пом. 11-Н, 12-Н, числится защитное сооружение гражданской обороны инв. № 2804, находящееся в государственной собственности Санкт-Петербурга.

По адресам:

Санкт-Петербург, ул. Стахановцев, д. 10, корп. 1, лит. А, пом. 4-Н;

Санкт-Петербург, наб. реки Мойки, д. 112, лит. А, пом. 1-Н;

Санкт-Петербург, наб. реки Мойки, д. 112, лит. А, пом. 3-Н, объектов гражданской обороны, находящихся в государственной собственности Санкт-Петербурга, не числится.

Содержание и эксплуатация защитных сооружений гражданской обороны осуществляется в соответствии с требованиями Правил эксплуатации защитных сооружений гражданской обороны, утвержденных приказом МЧС России от 15.12.2002 № 583 и Порядком содержания и использования защитных сооружений гражданской обороны в мирное время, утвержденных приказом МЧС России от 21.07.2005 № 575.

По вопросу возможности проведения торгов на право заключения договоров аренды в отношении защитных сооружений гражданской обороны Вам следует обратиться в Комитет имущественных отношений Санкт-Петербурга по принадлежности вопроса.

Заместитель председателя Комитета

Савельев Ю.С.
246-62-65

С.В.Лукиянов





**ПУБЛИЧНОЕ АКЦИОНЕРНОЕ ОБЩЕСТВО
ЭНЕРГЕТИКИ И ЭЛЕКТРИФИКАЦИИ «ЛЕНЭНЕРГО»**

площадь Конституции, д. 1, Санкт-Петербург, 196247

тел.: 8 (800) 700-14-71, факс: 8 (812) 494-32-54, e-mail: office@lenenergo.ru, горячая линия: 8 (812) 494-31-71
ИНН/КПП 7803002209/781001001, ОКТМО 40375000, ОГРН 1027809170300, ОКВЭД 40.10.2, 40.10.3

А К Т

об осуществлении технологического присоединения

№ 15-20424

от "20" 04 2016 г.

Публичное акционерное общество энергетики и электрификации «Ленэнерго»,

(полное наименование сетевой организации)

именуемое в дальнейшем сетевой организацией, в лице

Начальника департамента технологического присоединения по СПб Тарараксина Леонида Вадимовича,

(должность, Ф.И.О. лица – представителя сетевой организации)

действующего на основании

доверенности №399-15 от 07.10.2015г.

(устава, доверенности, иных документов)

с одной стороны, и

Комитет имущественных отношений Санкт-Петербурга,

(полное наименование заявителя – юридического лица, Ф.И.О. заявителя – физического лица)

именуемый в дальнейшем заявителем с другой стороны, вместе именуемые сторонами, оформили и подписали настоящий акт о нижеследующем.

Характеристики выполненного присоединения:

максимальная мощность: **3 (три) кВт**, с учетом опосредованно присоединенных энергопринимающих устройств субабонентов;

Энергопринимающие устройства заявителя: **ВРУ объекта в совокупности с питающей, распределительной и групповой сетями**

№ объекта	Наименование объекта	Адрес объекта
1	Нежилое помещение	Санкт-Петербург, Стахановцев ул., д. 10, лит. А, корп. 1, пом. 4Н



№ 177764
Таракин

Перечень точек присоединения:

№ объекта	Точка присоединения	Источник питания (наименование питающих линий)	Описание точки присоединения	Уровень напряжения (кВ)	Максимальная мощность (кВт)	Категория надежности электроснабжения	Предельное значение коэффициента реактивной мощности (tg φ)	Устройство защиты, релейной защиты, противоаварийной и режимной автоматики
1	РУ-0,38 кВ к/к № 1873 (через сеть дома)	ТЭЦ-2 (РТП 17995 ТП 17922 ф. 2-96 ф. 2-101 ф. 2-106)	контактные соединения коммутационных аппаратов в РУ-0,38 кВ кабельного киоска № 1873 и кабельных наконечников кабельных линий 0,38 кВ, отходящих в сторону ГРЩ дома № 10 лит. А корп. 1 по ул. Стахановцев (через сеть дома)	0,38/0,22	3	3	0,35	-

Приборы учета (измерительные комплексы):

№ объекта	Точка присоединения	Приборы учета			Измерительные трансформаторы тока				Измерительные трансформаторы напряжения			
		Место установки	Тип	Класс точности	Место установки	Тип	Коэффициент трансформации	Класс точности	Место установки	Тип	Коэффициент трансформации	Класс точности
1		В соответствии с актом допуска прибора учета в эксплуатацию № _____										

Стороны подтверждают, что технологическое присоединение энергопринимающих устройств (энергетических установок) к электрической сети сетевой организации выполнено в соответствии с правилами и нормами. Заявитель претензий по оказанию услуг к сетевой организации не имеет.

Подписи сторон:

Сетевая организация:
ПАО «Ленэнерго»


Заявитель:
КИО СПб

Начальник департамента технологического присоединения по СПб

Председатель

/Тараксин Л.В./

/Лудинова Ю.В./



Доверенность от 31.12.15 №85686-42/15

