

ПРАВИТЕЛЬСТВО САНКТ- ПЕТЕРБУРГА
КОМИТЕТ ИМУЩЕСТВЕННЫХ ОТНОШЕНИЙ САНКТ-ПЕТЕРБУРГА

РЕШЕНИЕ

о проведении аукциона на право заключения договора аренды объекта нежилого фонда,
находящегося в государственной собственности Санкт-Петербурга

от 02.12.2022

№ 05-25-43602/22-0-0

В соответствии с распоряжением Комитета имущественных отношений Санкт-Петербурга от 31.07.2019 № 127-р «О проведении аукционов на право заключения договоров аренды объектов нежилого фонда, находящихся в государственной собственности Санкт-Петербурга»:

1. Провести торги в форме аукциона на право заключения договора аренды объекта нежилого фонда (далее – Аукцион), находящегося в государственной собственности Санкт-Петербурга (далее – Объект), расположенного по адресу: Санкт-Петербург, Новоовсянниковская улица, дом 19, корпус 1, литера А, помещение 4-Н,11-Н (ч.п. 11-Н).

Район Санкт-Петербурга: Кировский

Кадастровый номер: 78:15:0008042:85

Этаж: 2

Общая площадь: 67,6 кв.м.

Входы: 1 общий со двора

Элементы благоустройства: электроснабжение, отопление, водоснабжение, канализация

Целевое назначение: нежилое

2. АО «Фонд имущества Санкт-Петербурга» обеспечить организацию Аукциона.

3. Проведение Аукциона осуществляется в электронной форме.

4. Установить, что:

4.1. Договор аренды Объекта заключается на 10 лет.

4.2. Начальная цена составляет: 187 759,04 (сто восемьдесят семь тысяч семьсот пятьдесят девять рублей 04 копейки) (без учета НДС).

5. Ограничения, обременения в отношении Объекта, определяемые в соответствии с заключениями уполномоченных исполнительных органов государственной власти и сведениями из Единого государственного реестра недвижимости:

Объект расположен в границах зон охраны и (или) защитных зон объектов культурного наследия на территории Санкт-Петербурга: единой зоне регулирования застройки и хозяйственной деятельности (участок ЗРЗ(15)05).

6. Информация о наличии (отсутствии) перепланировок Объекта, не согласованных в установленном порядке: отсутствует.

7. Информация о наличии (отсутствии) технологического присоединения энергопринимающих устройств, необходимых для электроснабжения Объекта к электрическим сетям: 2,91 кВт.

Заместитель
Комитета

председателя

ДОКУМЕНТ ПОДПИСАН
ЭЛЕКТРОННОЙ ПОДПИСЬЮ

Сертификат 0DB9E11A6845DF6E946CDEAD5EAE410D
Владелец Федоров Кирилл Валентинович
Действителен с 12.04.2022 по 06.07.2023

К.В.Фёдоров



РАСЧЕТ

арендной платы за нежилое помещение
к договору аренды нежилого фонда

№ _____ от _____ г. по адресу:
г. Санкт-Петербург, Новоовсянниковская улица, д. 19, к. 1, литера А, помещение N 11-Н

1. СПРАВОЧНЫЕ ДАННЫЕ

1.1. Наименование предприятия, арендующего данное помещение

1.2. Существующие ограничения на использование объекта

Офисное: нет Торговое: нет Промышленное: нет

1.3. Арендваемая площадь (м.кв.): 67.60

1.4. Занимаемые этажи: 2 этаж

Тех.этаж: нет;

1.5. Состояние помещения: удовлетворительное

1.6. Вход в помещение: общий со двора

1.7. Тип здания: капитальное

1.8. Благоустройства: Водоснабжение: есть; Электроснабжение: есть;

Отопление: есть; Канализация: есть;

1.9. Коэффициент социальной значимости арендатора: 1.00

1.10. Расположение:

Зона: 3

Координата X: 110 704

Координата Y: 89 058

2. РАСЧЕТ АРЕНДНОЙ ПЛАТЫ

2.1. Расчетные коэффициенты

Базовая ставка	5 863.000
Арендный	0.700
Местоположения	0.649
Площади	1.018
Занимаемых этажей	0.870
Состояния помещения	0.740
Входа в помещение	0.950
Типа здания	1.000
Элементов благоустройства	
- водоснабжения	1.000
- канализации	1.000
- отопления	1.000
- электричества	1.000
Ставка арендной платы в РУБ. за м.кв. в год (без льгот):	1 658.384
Ставка арендной платы в РУБ. за м.кв. в год:	1 658.384

Индекс изменения размеров ставки арендной платы 1.674823914

Наилучшее использование: Офис

Арендная плата при наилучшем использовании:

Без льгот:

В год: 187 759.04 руб. в квартал: 46 939.76 руб. в месяц: 15 646.59 руб.

Средняя стоимость 1 кв.м. в год: 2 777.50 руб.

Общая арендуемая площадь по договору: 67.60 (помещений: 1)

Количество объектов в расчете: 1

Арендная плата при наилучшем использовании:

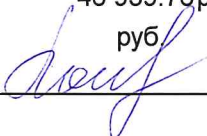
Без льгот:

В год: 187 759.04 руб. в квартал: 46 939.76 руб. в месяц: 15 646.59 руб.

С учетом коэффициента социальной значимости:

В год: 187 759.04 руб. в квартал: 46 939.76 руб. в месяц: 15 646.59 руб.

Средняя стоимость 1 кв.м. в год: 2 777.50 руб.

Дата расчета: 09.01.2023 Исполнитель: 

Попова П.В.

СПРАВКА ДЛЯ РАСЧЕТА АРЕНДНОЙ ПЛАТЫ



1. Сведения об объекте.

Адрес объекта:

Район	Кировский	Улица	Новоовсянниковская улица		
Номер дома	19	Корпус	1	Литера	A

Описательный адрес (угловых и сквозных строений):

Новоовсянниковская улица, дом 19, корпус 1

Тип здания:

- Капитальное
 Капитальное деревянное

Тип объекта аренды:

- | | |
|---------------------------------------|---|
| <input type="checkbox"/> здание | <input type="checkbox"/> часть здания |
| <input type="checkbox"/> сооружение | <input type="checkbox"/> часть сооружения |
| <input type="checkbox"/> помещение(я) | <input checked="" type="checkbox"/> часть(и) помещения(й) |

Номер объекта учета *:

4-Н, 11-Н

Номер помещения(й) (части(ей)), сдаваемого(ых) в аренду **:

11-Н

Занимаемые этажи:

- 1-й этаж
 2-й этаж (с лифтом)
 2-й этаж (без лифта)
 Выше 2-го (с лифтом)
 Выше 2-го (без лифта)
 Подвал (с заглублением до 1.5 м включительно)
 Подвал (с заглублением более 1.5 м)
 Цоколь (с заглублением до 0.5 м включительно)
 Цоколь (с заглублением более 0.5 м)

Элементы благоустройства здания:

- Электроснабжение
 Водоснабжение
 Отопление
 Канализация

Элементы благоустройства объекта учета *:

- Электроснабжение
 Водоснабжение
 Отопление
 Канализация

Элементы благоустройства объекта аренды **:

- | | |
|--|---|
| <input checked="" type="checkbox"/> Электроснабжение | <input checked="" type="checkbox"/> Водоснабжение |
| <input checked="" type="checkbox"/> Отопление | <input checked="" type="checkbox"/> Канализация |

Технический этаж

Входы в помещение:	Количество:	Номера по ситуационному плану:
С улицы отдельных:		
С улицы общих:		
Со двора отдельных:		
Со двора общих:	1	2
Через проходную:		

Общая площадь здания (кв. м):
(заполняется при учете ПОН)

Общая площадь объекта учета (кв. м):

Общая площадь помещения(й) (части(ей)), сдаваемого в аренду на занимаемом этаже (кв.м):

Коэффициент потребительских качеств ***:

Общая площадь помещения(й) (части(ей)), сдаваемого(ых) в аренду на занимаемом этаже, с учетом коэффициента потребительских качеств ***(кв. м):

Общая площадь объекта аренды (кв.м):

198.2	
67.6	11-Н
1.000	
67.6	
67.6	

Примечание:

Общая площадь объекта учета по сведениям Единого государственного реестра недвижимости: 198.2 кв.м

В 2012 году в филиал ФГБУ «ФКП Росреестра» по Санкт-Петербургу сведения о помещении были переданы для включения в Государственный кадастр недвижимости (с 01.01.2017 - Единый государственный реестр недвижимости) – верно/не-верно (не нужно зачеркнуть)

Сведения о перепланировке и т.д.

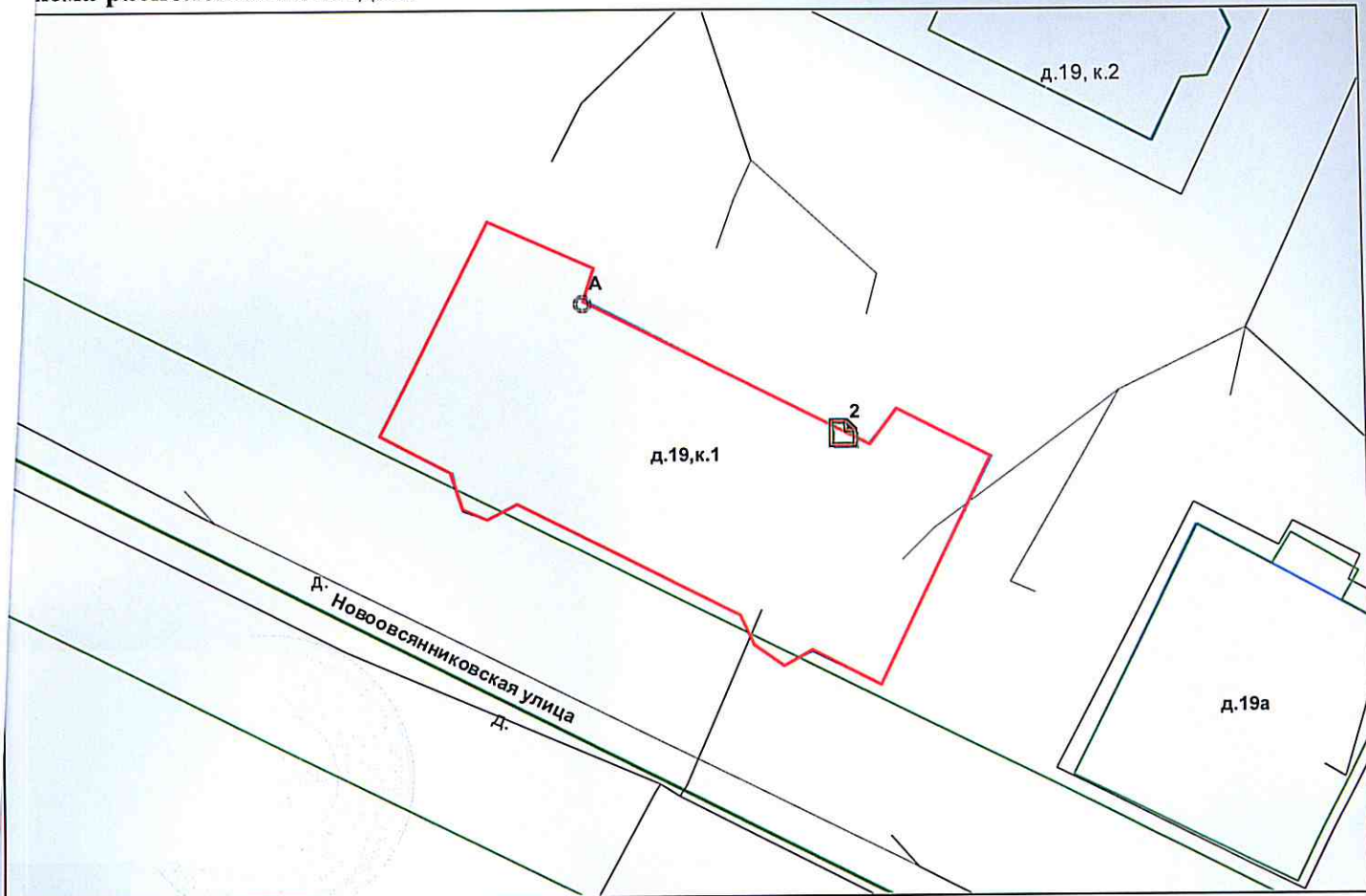
В помещение выполнена перепланировка. Акт приёмки в эксплуатацию не предоставлен. Наружные границы объекта не изменились.

* не заполняется при учете первичного объекта недвижимости

** не заполняется, если объектом аренды является здание, сооружение

*** не заполняется, если объект аренды соответствует объекту учета

Схема расположения входов.



— - границы строения

Дополнительные сведения о строении: _____

3. Ведомость координат центров входов.

№ п/п	Характерная точка	№ вх.	Координаты центра входа		Примечание
			X, м	Y, м	
1	A	2	110704.21	89058.23	

Исполнитель: Непрокина Ю.Н.

Начальник ПИБ Южное департамента
кадастровой деятельности:

Дата: 24 марта 2022 года

М.Д. Ботева



Район:

Кировский

Н.М. Соловьева



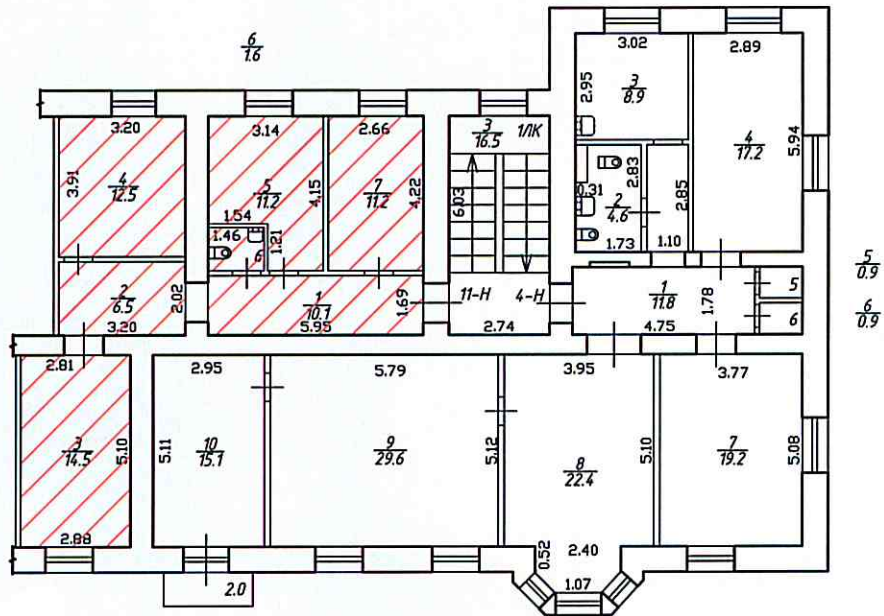
Всего пронумеровано и
протитуровано 2 листа (из)
Начальник ИИБ Южное департамента
кадастровой деятельности ГБУ
"УИОН"
М.Д. Ботева

(подпись)



План части 2 этажа

h=2.88



 -используются арендуемые части ч.п. 1-7 помещения 11Н площадью 67,6 кв.м.

ГБУ "ГУИОН"		Инв.№
Проектно-инвентаризационное бюро Южное департамента кадастровой деятельности		05/01-1720
Лист № 1	г.Санкт-Петербург, Новоовсянниковская улица, дом 19, корпус 1, литера А План части 2 этажа	Масштаб 1:200
Дата	Должность № 2	Подпись
24.03.2022	Исполнил исполнитель	Неврокина Ю.И.
24.03.2022	Проверил рук. группы	Кошелькова Т.А.
24.03.2022	Начальник ПИБ Санкт-Петербурга	Ботева М.Д.

Филиал Федерального государственного бюджетного учреждения "Федеральная кадастровая палата Федеральной службы государственной регистрации, кадастра и картографии" по Санкт-Петербургу
полное наименование органа регистрации прав

Выписка из Единого государственного реестра недвижимости об основных характеристиках и зарегистрированных правах на объект недвижимости
Сведения об основных характеристиках объекта недвижимости

На основании запроса от 17.11.2022, поступившего на рассмотрение 17.11.2022, сообщаем, что согласно записям Единого государственного реестра недвижимости:

Раздел 1 Лист 1

Помещение			
вид объекта недвижимости			

Лист № 1 раздела 1	Всего листов раздела 1: 1	Всего разделов: 3	Всего листов выписки: 7
--------------------	---------------------------	-------------------	-------------------------

17.11.2022г. № КУВИ-001/2022-204083639	
Кадастровый номер:	78:15:0008042:85

Номер кадастрового квартала:	78:15:0008042
Дата присвоения кадастрового номера:	14.09.2012
Ранее присвоенный государственный учетный номер:	Кадастровый номер 78:8042:0:5:10
Местоположение:	г. Санкт-Петербург, Новоовсянниковская улица, дом 19, корпус 1, литера А, помещение 4-Н,11-Н
Площадь, м2:	198.2
Назначение:	Нежилое помещение
Наименование:	Нежилое помещение
Номер, тип этажа, на котором расположено помещение, машино-место	Этаж № 2
Вид жилого помещения:	данные отсутствуют
Кадастровая стоимость, руб:	2201332.08
Кадастровые номера иных объектов недвижимости, в пределах которых расположен объект недвижимости:	78:15:0008042:8
Виды разрешенного использования:	данные отсутствуют
Сведения об отнесении жилого помещения к определенному виду жилых помещений специализированного жилищного фонда, к жилым помещениям наемного дома социального использования или наемного дома коммерческого использования:	данные отсутствуют
Статус записи об объекте недвижимости:	Сведения об объекте недвижимости имеют статус "актуальные, ранее учтенные"
Особые отметки:	данные отсутствуют
Получатель выписки:	Попова Полина Владимировна, действующий(ая) на основании документа "" САНКТ-ПЕТЕРБУРГСКОЕ ГОСУДАРСТВЕННОЕ КАЗЕННОЕ УЧРЕЖДЕНИЕ "ИМУЩЕСТВО САНКТ-ПЕТЕРБУРГА"

полное наименование должности	 ДОКУМЕНТ ПОДПИСАН ЭЛЕКТРОННОЙ ПОДПИСЬЮ	инициалы, фамилия
	Сертификат: 64575127400433833109200328139839306360 Владелец: ФЕДЕРАЛЬНАЯ СЛУЖБА ГОСУДАРСТВЕННОЙ РЕГИСТРАЦИИ, КАДАСТРА И КАРТОГРАФИИ Действителен: с 17.05.2022 по 10.08.2023	

Выписка из Единого государственного реестра недвижимости об основных характеристиках и зарегистрированных правах на объект недвижимости

Сведения о зарегистрированных правах

Помещение			
вид объекта недвижимости			
Лист № 1 раздела 2	Всего листов раздела 2: 2	Всего разделов: 3	Всего листов выписки: 7
17.11.2022г. № КУВИ-001/2022-204083639			
Кадастровый номер:		78:15:0008042:85	

1	Правообладатель (правообладатели):	1.1	Санкт-Петербург
2	Вид, номер, дата и время государственной регистрации права:	2.1	Собственность 78-01-297/2003-357.2 15.12.2003 00:00:00
4	Сведения об осуществлении государственной регистрации сделки, права, ограничения права без необходимого в силу закона согласия третьего лица, органа:	4.1	данные отсутствуют
5	Ограничение прав и обременение объекта недвижимости:		
5.1	вид:	Аренда	
	дата государственной регистрации:	23.10.2019 15:35:51	
	номер государственной регистрации:	78:15:0008042:85-78/041/2019-5	
	срок, на который установлены ограничение прав и обременение объекта недвижимости:	Срок действия с 23.10.2019 с 23.10.2019 на 5 лет	
	лицо, в пользу которого установлены ограничение прав и обременение объекта недвижимости:	Региональная общественная организация "Санкт-Петербургское Тувинское землячество "АНЬЯК ТЫВА", ИНН: 7816240680, ОГРН: 1097800004719	
	основание государственной регистрации:	Договор аренды, № 05-А006100, выдан 14.10.2019, дата государственной регистрации: 23.10.2019, номер государственной регистрации: 78:15:0008042:85-78/041/2019-4	
	сведения об осуществлении государственной регистрации сделки, права, ограничения права без необходимого в силу закона согласия третьего лица, органа:	данные отсутствуют	
	сведения об управляющем залогом и о договоре управления залогом, если такой договор заключен для управления ипотекой:	данные отсутствуют	
	сведения о депозитарии, который осуществляет хранение обездвиженной документарной закладной или электронной закладной:		



ДОКУМЕНТ ПОДПИСАН
ЭЛЕКТРОННОЙ ПОДПИСЬЮ

Сертификат: 64575127400433833109200328139839306360

Владелец: ФЕДЕРАЛЬНАЯ СЛУЖБА ГОСУДАРСТВЕННОЙ
РЕГИСТРАЦИИ, КАДАСТРА И КАРТОГРАФИИ
Действителен: с 17.05.2022 по 10.08.2023

полное наименование должности

инициалы, фамилия

Помещение		
вид объекта недвижимости		
Лист № 2 раздела 2	Всего листов раздела 2: 2	Всего разделов: 3
Всего листов выписки: 7		
17.11.2022г. № КУВИ-001/2022-204083639		
Кадастровый номер:	78:15:0008042:85	
	ведения о внесении изменений или дополнений в регистрационную запись об ипотеке:	
6	Заявленные в судебном порядке права требования:	данные отсутствуют
7	Сведения о возражении в отношении зарегистрированного права:	данные отсутствуют
8	Сведения о наличии решения об изъятии объекта недвижимости для государственных и муниципальных нужд:	данные отсутствуют
9	Сведения о невозможности государственной регистрации без личного участия правообладателя или его законного представителя:	данные отсутствуют
10	Правопритязания и сведения о наличии поступивших, но не рассмотренных заявлений о проведении государственной регистрации права (перехода, прекращения права), ограничения права или обременения объекта недвижимости, сделки в отношении объекта недвижимости:	отсутствуют

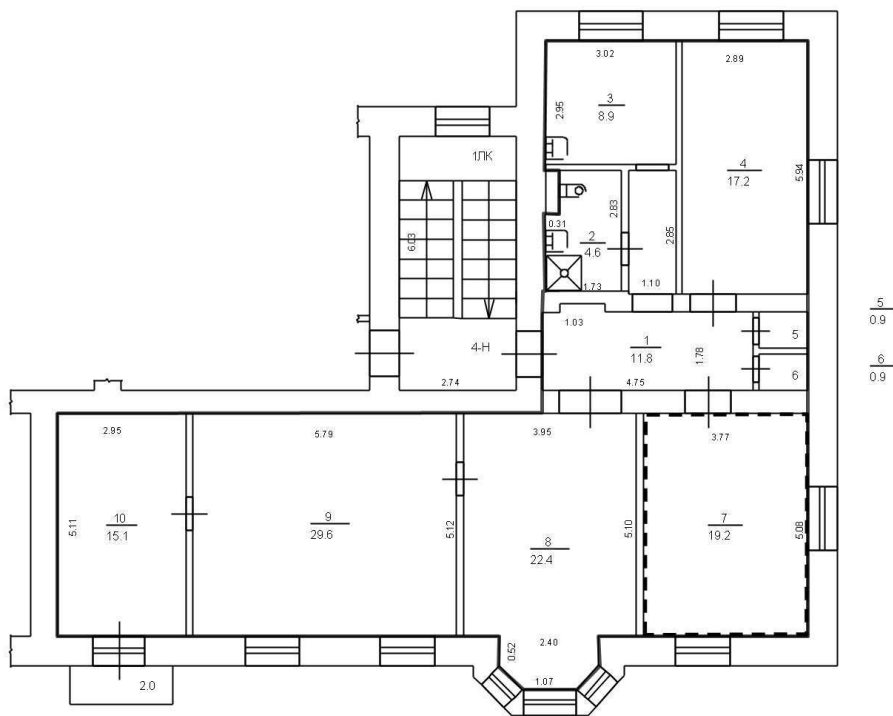
полное наименование должности	 ДОКУМЕНТ ПОДПИСАН ЭЛЕКТРОННОЙ ПОДПИСЬЮ	инициалы, фамилия
	Сертификат: 64575127400433833109200328139839306360 Владелец: ФЕДЕРАЛЬНАЯ СЛУЖБА ГОСУДАРСТВЕННОЙ РЕГИСТРАЦИИ, КАДАСТРА И КАРТОГРАФИИ Действителен: с 17.05.2022 по 10.08.2023	

Выписка из Единого государственного реестра недвижимости об основных характеристиках и зарегистрированных правах на объект недвижимости
 План расположения помещения, машино-места на этаже (плане этажа)

Помещение			
вид объекта недвижимости			
Лист № 1 раздела 5	Всего листов раздела 5: 4	Всего разделов: 3	Всего листов выписки: 7
17.11.2022г. № КУВИ-001/2022-204083639			
Кадастровый номер: 78:15:0008042:85		Номер этажа (этажей): 2	

План части 2 этажа, 1ЛК

h=2.88



5
0.9
6
0.9

Масштаб 1



**ДОКУМЕНТ ПОДПИСАН
 ЭЛЕКТРОННОЙ ПОДПИСЬЮ**

Сертификат: 64575127400433833109200328139839306360
 Владелец: ФЕДЕРАЛЬНАЯ СЛУЖБА ГОСУДАРСТВЕННОЙ
 РЕГИСТРАЦИИ, КАДАСТРА И КАРТОГРАФИИ
 Действителен: с 17.05.2022 по 10.08.2023

полное наименование должности		инициалы, фамилия
-------------------------------	--	-------------------

Помещение

вид объекта недвижимости

Лист № 2 раздела 5

Всего листов раздела 5: 4

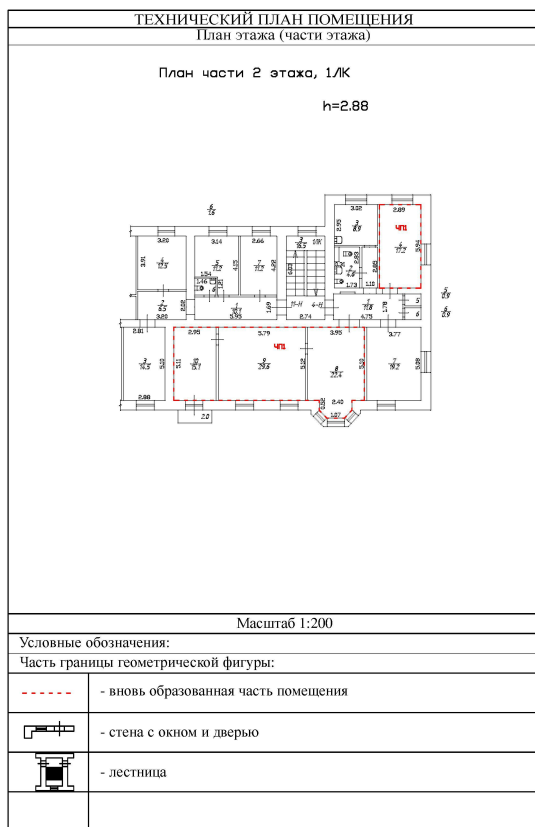
Всего разделов: 3

Всего листов выписки: 7

17.11.2022г. № КУВИ-001/2022-204083639

Кадастровый номер: 78:15:0008042:85

Номер этажа (этажей): 2



Масштаб 1



ДОКУМЕНТ ПОДПИСАН
ЭЛЕКТРОННОЙ ПОДПИСЬЮ

Сертификат: 64575127400433833109200328139839306360

Владелец: ФЕДЕРАЛЬНАЯ СЛУЖБА ГОСУДАРСТВЕННОЙ

РЕГИСТРАЦИИ, КАДАСТРА И КАРТОГРАФИИ

Действителен: с 17.05.2022 по 10.08.2023

полное наименование должности

инициалы, фамилия

Помещение

вид объекта недвижимости

Лист № 3 раздела 5

Всего листов раздела 5: 4

Всего разделов: 3

Всего листов выписки: 7

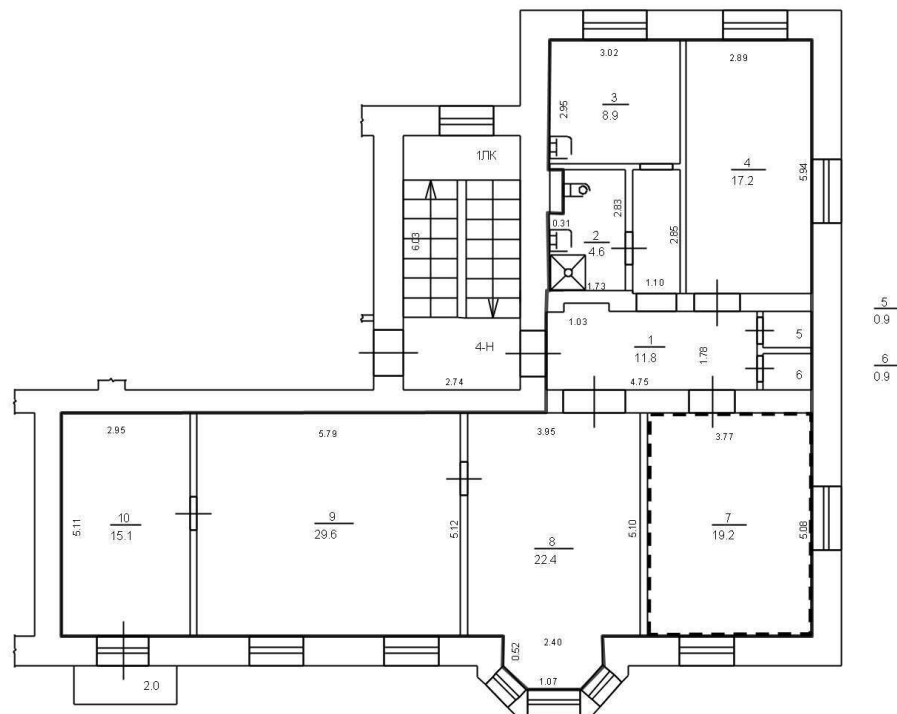
17.11.2022г. № КУВИ-001/2022-204083639

Кадастровый номер: 78:15:0008042:85

Номер этажа (этажей): 2

План части 2 этажа, 1ЛК

h=2.88



5
0.9

6
0.9

Масштаб 1



ДОКУМЕНТ ПОДПИСАН
ЭЛЕКТРОННОЙ ПОДПИСЬЮ

Сертификат: 64575127400433833109200328139839306360

Владелец: ФЕДЕРАЛЬНАЯ СЛУЖБА ГОСУДАРСТВЕННОЙ

РЕГИСТРАЦИИ, КАДАСТРА И КАРТОГРАФИИ

Действителен: с 17.05.2022 по 10.08.2023

полное наименование должности

инициалы, фамилия

Помещение

вид объекта недвижимости

Лист № 4 раздела 5

Всего листов раздела 5: 4

Всего разделов: 3

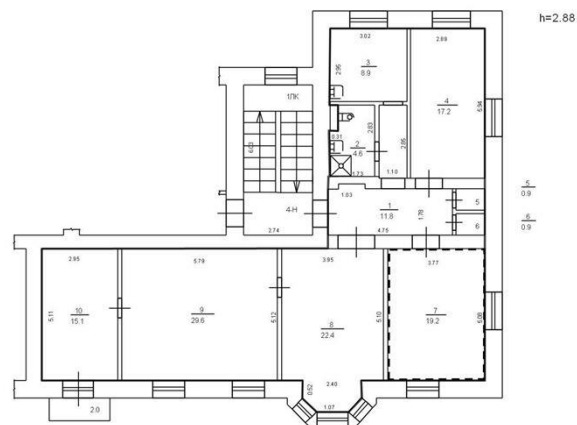
Всего листов выписки: 7

17.11.2022г. № КУВИ-001/2022-204083639

Кадастровый номер: 78:15:0008042:85

Номер этажа (этажей):

План части 2 этажа, 1ЛК



Масштаб 1



ДОКУМЕНТ ПОДПИСАН
ЭЛЕКТРОННОЙ ПОДПИСЬЮ

Сертификат: 64575127400433833109200328139839306360

Владелец: ФЕДЕРАЛЬНАЯ СЛУЖБА ГОСУДАРСТВЕННОЙ
РЕГИСТРАЦИИ, КАДАСТРА И КАРТОГРАФИИ
Действителен: с 17.05.2022 по 10.08.2023

ПОЛНОЕ НАИМЕНОВАНИЕ ДОЛЖНОСТИ

инициалы, фамилия



ПРАВИТЕЛЬСТВО САНКТ-ПЕТЕРБУРГА

КОМИТЕТ ПО ГОСУДАРСТВЕННОМУ
КОНТРОЛЮ, ИСПОЛЬЗОВАНИЮ
И ОХРАНЕ ПАМЯТНИКОВ ИСТОРИИ
И КУЛЬТУРЫ

САНКТ-ПЕТЕРБУРГСКОЕ
ГОСУДАРСТВЕННОЕ КАЗЕННОЕ
УЧРЕЖДЕНИЕ
"ЦЕНТР ИНФОРМАЦИОННОГО
ОБЕСПЕЧЕНИЯ ОХРАНЫ ОБЪЕКТОВ
КУЛЬТУРНОГО НАСЛЕДИЯ"
(СПб ГКУ ЦИОООКН)

ул. Зодчего Росси, д. 1-3, Санкт-Петербург, 191011
тел. (812) 417-2232
<http://cioookn.kgiop.gov.spb.ru>

Заместителю директора
СПб ГКУ "Имущество Санкт-Петербурга"

Очкивской О.С.

№01-43-31123/22-0-1 от 25.11.2022

№ 01-43-31123/22-0-0 от 24.11.2022

На № 04-07-23266/22-0-0 от 24.11.2022

На Ваше обращение сообщаем, что объект по адресу: **г. Санкт-Петербург, Новоовсянниковская улица, дом 19, корпус 1, литера А** не относится к числу объектов (выявленных объектов) культурного наследия.

Объект расположен в границах зон охраны и (или) защитных зон объектов культурного наследия на территории Санкт-Петербурга: единой зоне регулирования застройки и хозяйственной деятельности (участок ЗРЗ(15)05).

Требования по сохранению исторических зданий* и режим использования земель в границах зон охраны объектов культурного наследия на территории Санкт-Петербурга установлен Законом Санкт-Петербурга от 19.01.2009 N 820-7 (в редакции, вступившей в силу 01.08.2021) "О границах объединенных зон охраны объектов культурного наследия, расположенных на территории Санкт-Петербурга, режимах использования земель и требованиях к градостроительным регламентам в границах указанных зон".

*Исторические здания - здания (строения, сооружения) различных исторических периодов не состоящие на государственной охране как объекты культурного наследия: в центральных районах -построенные до 1917 г.: в остальных районах - до 1957 г. и деревянные 1-2 этажные здания, построенные до 1917 г. (год постройки включительно).

В соответствии с п.1 статьи 34.1. Федерального закона от 25.06.2002 № 73-ФЗ "Защитными зонами объектов культурного наследия являются территории, которые прилегают к включенным в реестр памятникам и ансамблям (за исключением указанных в пункте 2 настоящей статьи объектов культурного наследия) и в границах которых в целях обеспечения сохранности объектов культурного наследия и композиционно-видовых связей (панорам) запрещаются строительство объектов капитального строительства и их реконструкция, связанная с изменением их параметров (высоты, количества этажей, площади), за исключением строительства и реконструкции линейных объектов".

**Начальник отдела информации об
объектах культурного наследия и
режимах зон охраны**

Петрова А.А.
(812)417-43-46

ДОКУМЕНТ ПОДПИСАН
ЭЛЕКТРОННОЙ ПОДПИСЬЮ

Сертификат 00CDFC792B66C41EB232883D93E72D081D
Владелец Коробкова Елена Валентиновна
Действителен с 11.10.2022 по 04.01.2024

Е.В. Коробкова



ПРАВИТЕЛЬСТВО САНКТ-ПЕТЕРБУРГА
КОМИТЕТ ПО КОНТРОЛЮ ЗА ИМУЩЕСТВОМ
САНКТ-ПЕТЕРБУРГА

АКТ
обследования объекта нежилого фонда

Санкт-Петербург

24 июня 2022 года

Обследование начато в «15» час. «11» мин.
Обследование окончено в «15» час. «20» мин.

На основании приказа Комитета по контролю за имуществом Санкт-Петербурга от 23 июня 2022 года № 5708-по сотрудниками Комитета по контролю за имуществом Санкт-Петербурга:

ведущим специалистом отдела контроля имущества Управления контроля использования имущества южных районов Санкт-Петербурга Шатравиной Е.В.;

главным специалистом отдела контроля имущества Управления контроля использования имущества южных районов Санкт-Петербурга Наливайко И.В.

в присутствии:

проведено обследование помещения, расположенного по адресу: Санкт-Петербург, Новоовсянниковская улица, дом 19, корпус 1, литера А, часть помещения 4-Н, 11-Н (ч.п. 11-Н) (далее – Объект).

Кадастровый номер Объекта: 78:15:0008042:85 (помещение 4-Н, 11-Н).

Реестровый номер Объекта (при наличии): 0006К0001Н0002 (помещение 4-Н, 11-Н).

Технические характеристики Объекта согласно информационным ресурсам и технической документации (при наличии): площадь: 198.2 кв.м. Этаж: второй. Вход: общий со двора. Элементы благоустройства: электроснабжение, водоснабжение/водоотведение, теплоснабжение.

Статус объекта культурного наследия: сведения отсутствуют.

Основание пользования (при наличии): отсутствует.

В ходе обследования проводилось: осмотр, фотофиксация (Nikon COOLPIX AW130(№ 3400533)).

Обследование проводилось с использованием документов технического и кадастрового учета: выписки из ЕГРН от 11.03.2022 №КУВИ-001/2022-33095029, являющейся приложением к обращению Санкт-Петербургского государственного казенного учреждения «Имущество Санкт-Петербурга» от 08.06.2022 № 04-26-27953/22-0-1.

В результате проведения обследования установлено:

Доступ:

Обеспечен

Не обеспечен

Объект:

Используется

Не используется

Состояние Объекта*:

Евростандарт

Удовлетворительное

Отличное

Неудовлетворительное

Нормальное

Вид использования Объекта: не используется.

_____ Е _____

Пользователь: отсутствует.

Перепланировка/переустройство: не выявлены.

Иные лица, использующие Объект: отсутствуют.

Подключение к сетям инженерного обеспечения (при наличии):

электроснабжения

водоснабжения/водоотведения

_____ (указывается основание подключения (при наличии))**

_____ (указывается основание подключения (при наличии))**

газоснабжения

теплоснабжения

_____ (указывается основание подключения(при наличии))**

_____ (указывается основание подключения(при наличии))**

Применение контрольно-кассовой техники на Объекте:

применяется

не применяется

Дополнительная информация: отсутствует.

Выявленные нарушения: не выявлены.

Приложение:

Фототаблица

Копии документов технического учета

Иное:

_____ Ведущий специалист

_____ (должность лица, проводившего обследование)

_____ Главный специалист

_____ (должность лица, проводившего обследование)

_____ (подпись)

_____ / Шатравина Е.В. /

_____ (фамилия, имя, отчество)

_____ / Наливайко И.В. /

_____ (фамилия, имя, отчество)


Копия акта получена ***

_____ (ФИО правообладателя (пользователя) Объекта, его уполномоченного представителя (при наличии документов, подтверждающих полномочия))


*В соответствии с классификацией состояния объектов, указанных в постановлении Правительства Санкт-Петербурга от 21.12.2005 № 1958 «О порядке определения базовых ставок и коэффициентов, применяемых при расчете арендной платы за объекты нежилого фонда, арендодателем которых является Санкт-Петербург»

**Указывается на основании документов, представленных пользователем Объекта

***Предоставляется по письменному запросу правообладателя (пользователя) Объекта, его уполномоченного представителя



ФОТОТАБЛИЦА



Ответственные за проведение обследования:




/ Шатравина Е.В. /

/ Наливайко И.В. /




Фото 3



Описание: Вход на Объект

Фото 4



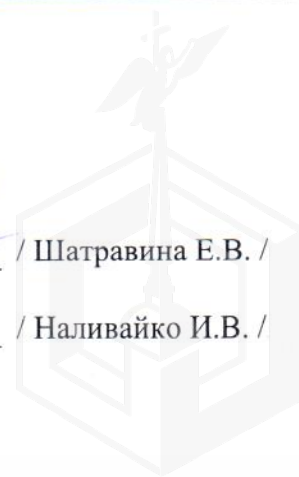
Описание: Вид внутри Объекта (ч.п. 7)


Ответственные за проведение обследования:




/ Шатравина Е.В. /

/ Наливайко И.В. /

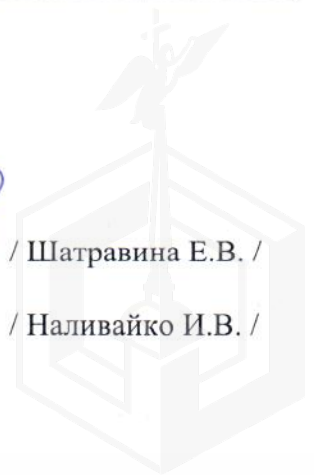





Ответственные за проведение обследования:


_____/ Шатравина Е.В. /

_____/ Наливайко И.В. /



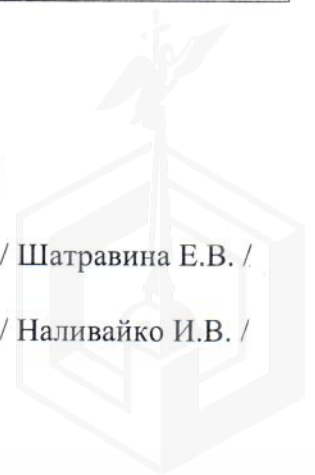


Ответственные за проведение обследования:




/ Шатравина Е.В. /

/ Наливайко И.В. /



Пользователь: отсутствует.

Перепланировка/переустройство: не выявлены.

Иные лица, использующие Объект: отсутствуют.

Подключение к сетям инженерного обеспечения (при наличии):

электроснабжения

(указывается основание подключения (при наличии))**

водоснабжения/водоотведения

(указывается основание подключения (при наличии))**

газоснабжения

(указывается основание подключения(при наличии))**

теплоснабжения

(указывается основание подключения(при наличии))**

Применение контрольно-кассовой техники на Объекте:

применяется

не применяется

Дополнительная информация: отсутствует.

Выявленные нарушения: не выявлены.

Приложение:

Фототаблица

Копии документов технического учета

Иное:

Ведущий специалист

(должность лица, проводившего обследование)

(подпись)

/ Шатравина Е.В. /

(фамилия, имя, отчество)

Главный специалист

(должность лица, проводившего обследование)

(подпись)

/ Наливайко И.В. /

(фамилия, имя, отчество)

Копия акта получена***

(ФИО правообладателя (пользователя) Объекта, его уполномоченного представителя (при наличии документов, подтверждающих полномочия))



ФОТОТАБЛИЦА



Ответственные за проведение обследования: _____ / Шатравина Е.В. /

_____ / Наливайко И.В. /

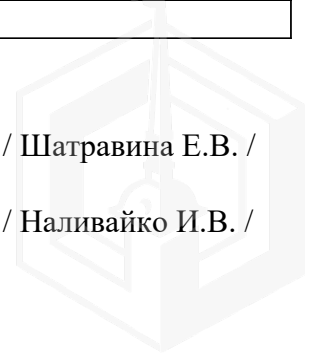
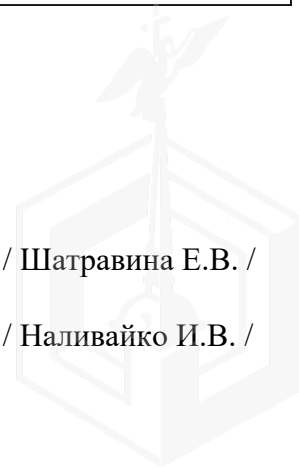


Фото 3	
Описание:	Вход на Объект

Фото 4	
Описание:	Вид внутри Объекта (ч.п. 7)

Ответственные за проведение обследования: _____ / Шатравина Е.В. /

_____ / Наливайко И.В. /





Ответственные за проведение обследования:

_____ / Шатравина Е.В. /

_____ / Наливайко И.В. /

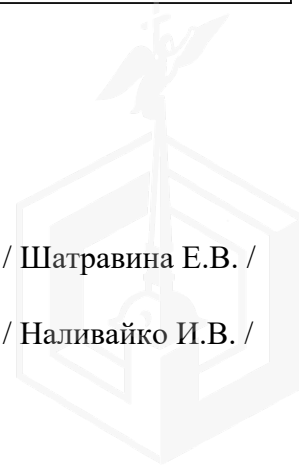


Фото 7	
Описание:	Вид внутри Объекта (ч.п. 6)

Фото 8	
Описание:	Вид внутри Объекта (ч.п. 4)

Ответственные за проведение обследования: _____ / Шатравина Е.В. /

_____ / Наливайко И.В. /

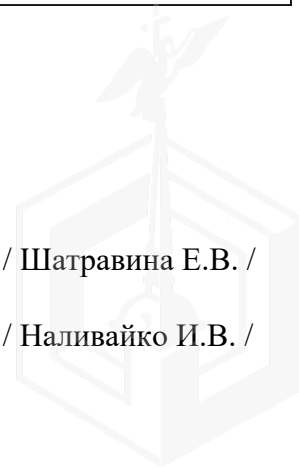
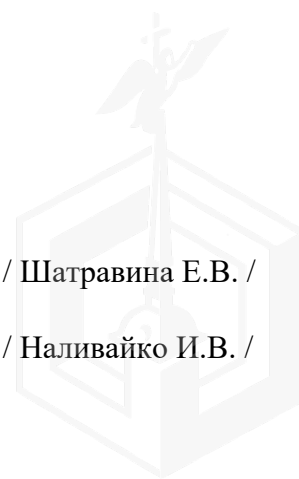


Фото 9	 A photograph showing the interior of a room. The room has light-colored walls, a dark carpet, and a white ceiling with a grid pattern. A window with a white frame is visible on the right wall, with a radiator below it. The room appears to be empty and well-lit.
Описание:	Вид внутри Объекта (ч.п. 3)

Ответственные за проведение обследования: _____ / Шатравина Е.В. /

_____ / Наливайко И.В. /





13. 10. 2022

МЧС РОССИИ

**ГЛАВНОЕ УПРАВЛЕНИЕ
МИНИСТЕРСТВА РОССИЙСКОЙ ФЕДЕРАЦИИ
ПО ДЕЛАМ ГРАЖДАНСКОЙ ОБОРОНЫ,
ЧРЕЗВЫЧАЙНЫМ СИТУАЦИЯМ И ЛИКВИДАЦИИ
ПОСЛЕДСТВИЙ СТИХИЙНЫХ БЕДСТВИЙ
ПО Г. САНКТ-ПЕТЕРБУРГУ**

**(Главное управление МЧС России
по г. Санкт-Петербургу)**

ул. Большая Морская, д. 40, лит. А
г. Санкт-Петербург, 190031
тел. (812) 718-25-05, факс (812) 571-53-34

10.10.2022 № ИВ-130-11153

На № 04-21-18208/22-0-0 от 14.09.2022

О предоставлении учетных данных

Заместителю директора
СПб ГКУ «Имущество
Санкт-Петербурга»

Очкивской О.С.

ул. Новгородская, д. 20,
лит. А, пом. 2-Н,
Санкт-Петербург, 191124

СПб ГКУ «Имущество СПб»
№ 04-21-52659/22-0-0
от 13.10.2022



Уважаемая Ольга Сергеевна!

Главное управление МЧС России по г. Санкт-Петербургу (далее – Главное управление) на Ваш запрос сообщает, что по учетным данным Главного управления, объекты недвижимости, расположенные по адресам:

- Санкт-Петербург, пер. Перевозный, д. 9, лит. А, ч.п. 3 пом. 6-Н;
- Санкт-Петербург, ул. Радищева, д. 33, лит. Б;
- Санкт-Петербург, ул. Бармалеева, д. 28, лит. А, пом. 3-Н;
- Санкт-Петербург, ул. Тамбовская, д. 20, лит. А, пом. 6-Н;
- Санкт-Петербург, ул. Коли Томчака, д. 1/6, лит. К;
- Санкт-Петербург, наб. Канала Грибоедова, д. 148-150, лит. А, пом. 48-Н;
- Санкт-Петербург, ул. Большая Морская, д. 17, лит. А, пом. 4-Н;
- Санкт-Петербург, ул. Новоовсянниковская, д. 19, корп. 1, лит. А, пом. 5-Н, 10-Н;
- Санкт-Петербург, ул. Новоовсянниковская, д. 19, корп. 1, лит. А, пом. 6-Н, 9-Н;
- Санкт-Петербург, ул. Новоовсянниковская, д. 19, корп. 1, лит. А, пом. 7-Н;
- Санкт-Петербург, ул. Новоовсянниковская, д. 19, корп. 1, лит. А, пом. 8-Н;
- Санкт-Петербург, ул. Новоовсянниковская, д. 19, корп. 1, лит. А, часть 11-Н пом. 4-Н, 11-Н;
- Санкт-Петербург, ул. Большая Зеленина, д. 44/6, лит. А, пом. 2-Н;
- Санкт-Петербург, пер. Джамбула, д. 19, лит. А, пом. 1-Н;
- Санкт-Петербург, ул. Днепропетровская, д. 3, лит. А, пом. 6-Н;
- Санкт-Петербург, г. Ломоносов, ул. Сафронова, д. 7, лит. А;
- Санкт-Петербург, наб. Мытнинская, д. 3, лит. А, пом. 9-Н;
- Санкт-Петербург, ул. 1-я Советская, д. 8, лит. А, пом. 12-Н;
- Санкт-Петербург, пр. Ударников, д. 22, корп. 1, лит. А, пом. 28-Н;

- Санкт-Петербург, ул. Большая Зеленина, д. 44/6, лит. А, пом. 2-Н;
- Санкт-Петербург, ул. Гороховая, д.71, лит. Б, пом. 5-Н;
- Санкт-Петербург, ул. Декабристов, д. 31, лит. А, пом. 5-Н;
- Санкт-Петербург, ул. Большая Монетная, д. 10, лит. А, пом. 15-Н;
- Санкт-Петербург, ул. Большая Конюшенная, д. 17, лит. А, пом. 3-Н, 7-Н,

не являются защитными сооружениями гражданской обороны.

По адресам:

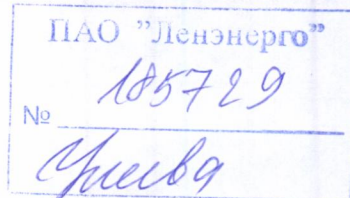

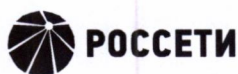
- Санкт-Петербург, ул. Стахановцев, д. 10, корп. 1;
- Санкт-Петербург, ул. Краснодонская, д. 11;
- Санкт-Петербург, ул. Пограничника Гарькавого, д. 27, корп. 2,

числятся защитные сооружения гражданской обороны.

Заместитель начальника Главного управления
(по гражданской обороне и защите населения)

Е.В. Цыганов





**ПУБЛИЧНОЕ АКЦИОНЕРНОЕ ОБЩЕСТВО
ЭНЕРГЕТИКИ И ЭЛЕКТРИФИКАЦИИ «ЛЕНЭНЕРГО»**

площадь Конституции, д. 1, Санкт-Петербург, 196247

тел.: 8 (800) 700-14-71, факс: 8 (812) 494-32-54, e-mail: office@lenenergo.ru, горячая линия: 8 (812) 494-31-71

А К Т

об осуществлении технологического присоединения

№ 15-33 924

от " 25 " 06 2016 г.

Публичное акционерное общество энергетики и электрификации «Ленэнерго»,

(полное наименование сетевой организации)

именуемое в дальнейшем сетевой организацией, в лице

Начальника департамента технологического присоединения по СПб Тарараксина Леонида Вадимовича,

(должность, Ф.И.О. лица – представителя сетевой организации)

действующего на основании

доверенности № 399-15 от 07.10.2015 г.

(устава, доверенности, иных документов)

с одной стороны, и

Комитет имущественных отношений Санкт-Петербурга

(полное наименование заявителя – юридического лица, Ф.И.О. заявителя – физического лица)

именуемый в дальнейшем заявителем с другой стороны, вместе именуемые сторонами, оформили и подписали настоящий акт о нижеследующем.

Характеристики выполненного присоединения:

максимальная мощность: **2,91 (две целых и девяносто одна сотая) кВт**, с учетом опосредованно присоединенных энергопринимающих устройств субабонентов.

Энергопринимающие устройства заявителя: **ВРУ объекта в совокупности с питающей, распределительной и групповой сетями.**

№ объекта	Наименование объекта	Адрес объекта
1	нежилое помещение	г. Санкт-Петербург, ул. Новоовсянниковская, д.19, лит. А, корп.1, ч.п.1 ИН площадью 67,6 кв.м.



№ 185724
Смирнов

Перечень точек присоединения:

№ объекта	Точка присоединения	Источник питания (наименование питающих линий)	Описание точки присоединения	Уровень напряжения (кВ)	Максимальная мощность (кВт)	Категория надежности электроснабжения	Предельное значение коэффициента реактивной мощности (tg φ)	Устройства защиты, релейной защиты, противоаварийной и режимной автоматики
1	РУ-0,38 кВ к/р № 619 (через распределительную сеть дома)	ПС-19 (РТП 36070, ТП 36158, ф. 19-206, ф. 19-210)	Контактные соединения коммутационных аппаратов в РУ-0,38 кВ кабельного разделителя № 619 и кабельных наконечников кабельных линий 0,38 кВ, отходящих в сторону ГРЩ дома № 19, лит. А, корп.1 по ул. Новоовсянниковской (через распределительную сеть дома).	0,38/ 0,22	1,64	3	0,35	-

Приборы учета (измерительные комплексы):

№ объекта	Точка присоединения	Приборы учета			Измерительные трансформаторы тока				Измерительные трансформаторы напряжения			
		Место установки	Тип	Класс точности	Место установки	Тип	Коэффициент трансформации	Класс точности	Место установки	Тип	Коэффициент трансформации	Класс точности
1	-	-	-	-	-	-	-	-	-	-	-	-
В соответствии с актом допуска прибора учета в эксплуатацию № _____												

Стороны подтверждают, что технологическое присоединение энергопринимающих устройств (энергетических установок) к электрической сети сетевой организации выполнено в соответствии с правилами и нормами. Заявитель претензий по оказанию услуг к сетевой организации не имеет.

Подписи сторон:

Сетевая организация:
 ПАО «Ленэнерго»

Начальник департамента технологического присоединения по СПб

Тараксин Л.В.



Заявитель:

Комитет имущественных отношений Санкт-Петербурга
 Департамент недвижимости
 Председатель Комитета

Лудинова Ю.В.



АН ЛУНЯК
 38831-42

15-33924-ЮЗР-1234
 Макеева Ю.В.
 494 36 36

