

**Краткие данные отчета об оценке рыночной стоимости объектов нежилого фонда (продажа единым лотом) по адресам: Санкт-Петербург, Инженерная улица, дом 6, литера А, помещение 26-Н, площадь 1,7 кв.м., кадастровый номер 78:31:0001187:29, 1 этаж; Санкт-Петербург, Инженерная улица, дом 6, литера А, помещение 27-Н, площадь 1,7 кв.м., кадастровый номер 78:31:0001187:30, 1 этаж**

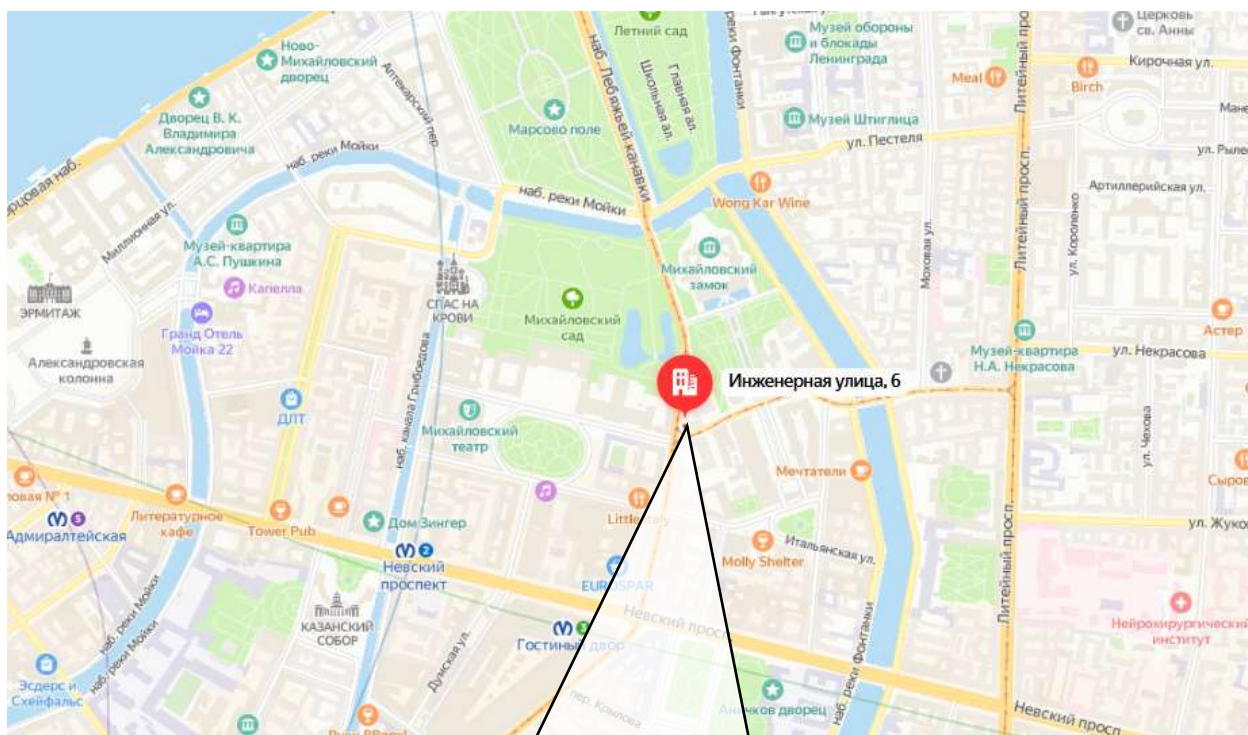
**1. Данные об отчете.**

- 1.1. Дата проведения оценки: 19.12.2022.
- 1.2. Оцениваемые права: право собственности.

**2. Описание объекта оценки:**

**2.1. Карта местоположения**

Карта местоположения объекта представлена на рис.1



<https://yandex.ru/maps>



## 2.2. Описание здания, в котором расположен объект оценки

Тип здания	Здание (Нежилое)
Материал	Кирпич
Год постройки	1870
Состояние по осмотру	Работоспособное
Этажность	4 (3-4, в т.ч. цоколь), подвал
Наличие подвала	н/д
Наличие надстройки, мансарды, чердака, технического этажа	н/д
Инженерная обеспеченность	Электроснабжение, отопление, водоснабжение, канализация

## 2.3. Описание встроенного помещения:

### 2.3.1. Общие характеристики помещения 26-Н

Вид объекта	Встроенное нежилое
Кадастровый номер объекта	78:31:0001187:29
Общая площадь, кв. м	1,7
Полезная площадь, кв. м.	1,7
Занимаемый объектом этаж или этажи	1 этаж
Состояние (по осмотру)	Состояние помещения удовлетворительное
Окна (количество, размер, направленность и др.)	-
Вход (Отдельный /общий с жилыми / нежилыми со двора/с улицы/арки и др). Если вход общий: состояние подъезда, наличие домофона, консьержа, видеонаблюдения; общее состояние подъезда	1 отдельный вход со двора, Доступ во двор ограничен
Высота пол - потолок (по документам)	5,35 м
Инженерные коммуникации	В здании: инженерными коммуникациями: электроснабжение, отопление, водоснабжение, канализация. В помещении: отсутствуют
Текущее использование	Не используется
Доля земельного участка, относящегося к объекту	Доля земельного участка в натуре не выделена

### 2.3.2. Общие характеристики помещения 27-Н

Вид объекта	Встроенное нежилое
Кадастровый номер объекта	78:31:0001187:30
Общая площадь, кв. м	1,7
Полезная площадь, кв. м.	1,7
Занимаемый объектом этаж или этажи	1 этаж
Состояние (по осмотру)	Состояние помещения удовлетворительное
Окна (количество, размер, направленность и др.)	-
Вход (Отдельный /общий с жилыми / нежилыми со двора/с улицы/арки и др). Если вход общий: состояние подъезда, наличие домофона, консьержа, видеонаблюдения; общее состояние подъезда	1 отдельный вход со двора, Доступ во двор ограничен
Высота пол - потолок (по документам)	3,53 м
Инженерные коммуникации	В здании: инженерными коммуникациями: электроснабжение, отопление, водоснабжение, канализация. В помещении: отсутствуют

Текущее использование	Не используется
Доля земельного участка, относящегося к объекту	Доля земельного участка в натуре не выделена

### 2.3.3. Описание локального окружения

Описание помещений, соседствующих с объектом оценки, в т.ч. их текущее использование	Жилые и нежилые помещения
Краткое описание квартала, в котором расположен объект оценки	Окружение объекта оценки составляет преимущественно жилая застройка. В ближайшем окружении располагаются школы, детские сады, магазины, кафе, рестораны, аптеки. Плотность застройки – высокая.
Общее состояние окружающей территории (наличие скверов, детских площадок, мусорных баков и т.д.)	Дом, в котором находится оцениваемое помещение, расположен на 1 линии. Территория благоустроена. Состояние двора – удовлетворительное.
Наличие парковки (организованная / неорганизованная)	Неорганизованная парковка на ближайших улицах и внутриквартальных проездах
Транспортная доступность (удобство подъезда непосредственно к объекту, удаленность от ближайшей станции метро)	Здание, в котором расположено оцениваемое помещение, находится в Центральном районе города Санкт-Петербурга, в квартале, ограниченном: <ul style="list-style-type: none"> <li>▪ с севера – Замковой ул.,</li> <li>▪ с юга – Инженерной ул.,</li> <li>▪ с востока – ул. Садовой,</li> <li>▪ с запада – ул. Кленовой.</li> </ul> Интенсивность транспортных и пешеходных потоков непосредственно возле Объекта оценки можно охарактеризовать как «средняя». По ближайшей магистрали (Садовой ул.) – активное автомобильное движение. Характер и состав пешеходных потоков: работники организаций и жители близлежащих домов. Транспортная доступность Объекта оценки легковым транспортом характеризуется как отличная. Подъезд непосредственно к Объекту оценки свободный. Ближайшая станция метро «Гостинный двор» расположена на расстоянии $\approx 0,57$ км. Транспортная доступность Объекта обеспечивается по Инженерной ул
Условия для погрузочно-разгрузочных работ	Объект оценки имеет удовлетворительные условия для осуществления погрузо-разгрузочных работ. Объект оценки не оснащен специальным оборудованием для осуществления разгрузки

### 2.3.4. Обременения объекта (Обременения КГИОП, ГОЧС, другие обременения и сервитуты):

А) Обременение договором аренды – отсутствует.

Б) Обременения КГИОП, ГОЧС, другие обременения и сервитуты:



Согласно выписке из ЕГРН, в отношении Объекта оценка ограничение прав и обременение объекта недвижимости: не зарегистрировано.

Объект не относится к числу объектов (выявленных объектов) культурного наследия.

Объект расположен в границах зон охраны и (или) защитных зон объектов культурного наследия на территории Санкт-Петербурга: единой охранной (участок ООЗ-1(31)).

Требования по сохранению исторических зданий\* и режим использования земель в границах зон охраны объектов культурного наследия на территории Санкт-Петербурга установлен Законом Санкт-Петербурга от 19.01.2009 N 820-7 (ред. от 07.07.2016) «О границах объединенных зон охраны объектов культурного наследия, расположенных на территории Санкт-Петербурга, режимах использования земель и требованиях к градостроительным регламентам в границах указанных зон».

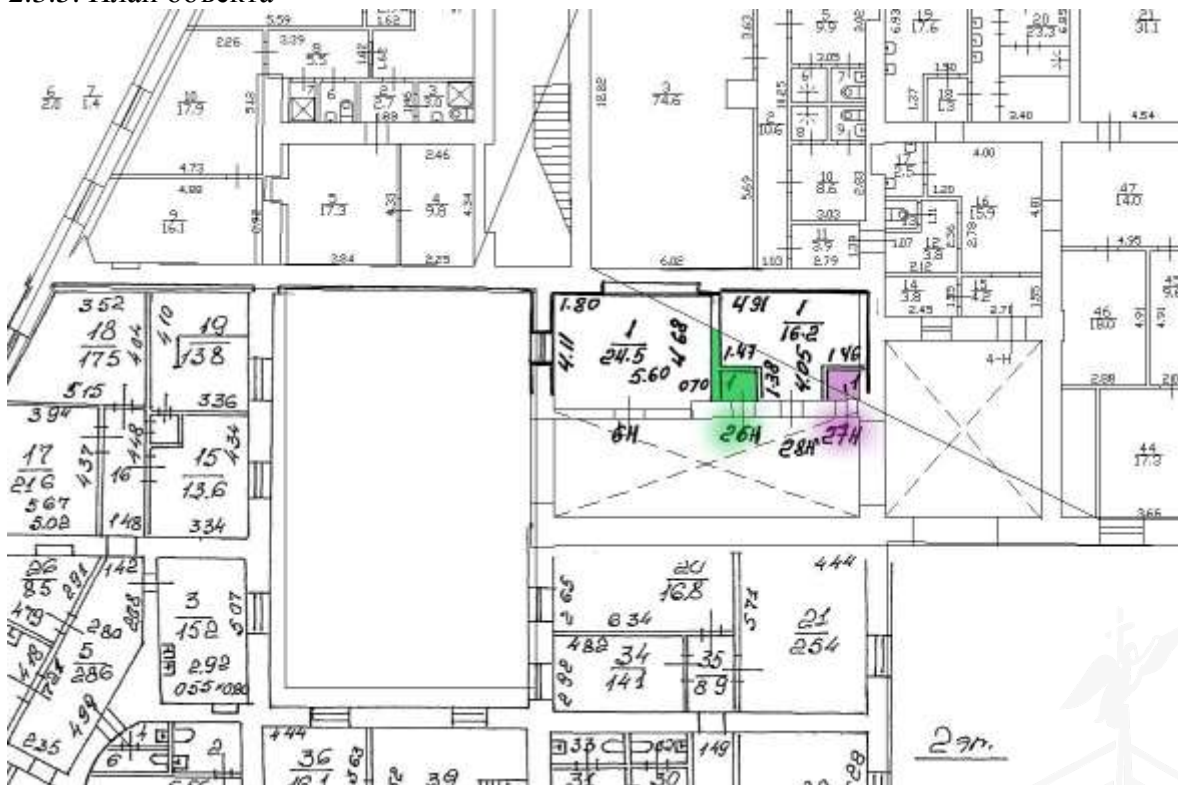
\* Исторические здания - здания (строения, сооружения) различных исторических периодов не состоящие на государственной охране как объекты культурного наследия: в центральных районах - построенные до 1917 г.; в остальных районах - до 1957 г. и деревянные 1-2 этажные здания, построенные до 1917 г. (год постройки включительно).

В соответствии с п.1 статьи 34.1. Федерального закона от 25.06.2002 № 73-ФЗ «Защитными зонами объектов культурного наследия являются территории, которые прилегают к включенным в реестр памятникам и ансамблям (за исключением указанных в пункте 2 настоящей статьи объектов культурного наследия) и в границах которых в целях обеспечения сохранности объектов культурного наследия и композиционно-видовых связей (панорам) запрещаются строительство объектов капитального строительства и их реконструкция, связанная с изменением их параметров (высоты, количества этажей, площади), за исключением строительства и реконструкции линейных объектов».

Выявленные ограничения (обременения) права:

- обязанность покупателя согласовывать все наружные ремонтно-строительные работы с Комитетом по государственному контролю, использованию и охране памятников истории и культуры.

### 2.3.5. План объекта





### 2.3.6. Фотографии объекта

Внешний и внутренний виды объекта:

**Общий вид здания, в котором расположен Объект оценки, придомовой территории и ближайшего окружения**



Фото 1. Вид здания. Дворовая территория



Фото 2. Вид здания. Табличка с номером дома



Фото 3. Ближайшее окружение



Фото 4. Ближайшее окружение

#### **Характеристика входной группы в помещение и оконных проемов**



Фото 5. Доступ Объекта оценки



Фото 6. Доступ Объекта оценки.  
Отдельный вход со двора





Фото 7. Доступ Объекта оценки.  
Отдельный вход со двора



Фото 8. Доступ Объекта оценки.  
Отдельный вход со двора

**Внутреннее состояние Объекта оценки**



Фото 9. Помещение 26-Н



Фото 10. Помещение 27-Н



Фото 11.



Фото 12.



## 2.4. Акт осмотра Объекта оценки

**Акт осмотра объекта нежилого фонда  
помещения  
от 19.12.2022**

Адрес объекта: г. Санкт-Петербург, ул. Инженерная, дом 6, литера. А, помещение 26-Н.

Площадь: 1,7 кв. м.

Этаж: 1.

Высота: 5,35 м.

Входы: 1 отдельный со двора.

Окна: нет

Кадастровый номер: 78:31:0001187:29.

Состояние: удовлетворительное.


Инженерные коммуникации: в здании: центральные; в помещении: -.

Текущее использование: не используется.

Выявленные перепланировки: не выявлены.

Примечание: -.

Представитель ООО «Оценка-НБК»	
ФИО	О.В. Васильева
Контакты	8-921-786-33-88; 8-911-935-05-67 ocenka_nbk@mail.ru



**Акт осмотра объекта нежилого фонда**

**помещения**

**от 19.12.2022**

Адрес объекта: г. Санкт-Петербург, ул. Инженерная, дом 6, литера. А, помещение 27-Н.

Площадь: 1,7 кв. м.

Этаж: 1.

Высота: 3,53 м.

Входы: 1 отдельный со двора.

Окна: нет.

Кадастровый номер: 78:31:0001187:30.

Состояние: удовлетворительное.


Инженерные коммуникации: в здании: центральные; в помещении: -.

Текущее использование: не используется.

Выявленные перепланировки: не выявлены.

Примечание: -.

Представитель ООО «Оценка-НБК»	
ФИО	О.В. Васильева
Контакты	8-921-786-33-88; 8-911-935-05-67 ocenka_nbk@mail.ru





## 2.5. Выводы по анализу наилучшего использования объекта

В соответствии с п.17. ФСО№7 анализ наиболее эффективного использования частей объекта недвижимости – встроенного нежилого помещения проводится с учетом фактического использования других частей целого объекта. При проведении осмотра было установлено, что фактическим использованием других частей здания размещения Объекта оценки, является жилое и коммерческое, что не противоречит наиболее эффективному использованию Объекта оценки – помещению свободного назначения.

Характеристики локального местоположения, а также характеристики помещения, позволяют позиционировать объект в сегменте встроенных помещений свободного назначения, с учетом существующих ограничений.

*Следует отметить что:*

- обязанность покупателя согласовывать все наружные ремонтно-строительные работы с Комитетом по государственному контролю, использованию и охране памятников истории и культуры.

## 2.6. Результаты проведения оценки<sup>1</sup>

<b>Рыночная стоимость Объекта оценки, округленно, руб., с учетом НДС</b>	<b>480 000</b>	
Санкт-Петербург, ул. Инженерная, д. 6, литера. А, пом. 26-Н	240 000	
Санкт-Петербург, ул. Инженерная, д. 6, литера. А, пом. 27-Н	240 000	
<i>Диапазон стоимости, руб.</i>	<i>432 000</i>	<i>528 000</i>
Удельный показатель стоимости Объекта оценки, руб. / кв. м, с учетом НДС	141 176	
<b>Рыночная стоимость Объекта оценки, округленно, руб., без учета НДС</b>	<b>400 000</b>	
Санкт-Петербург, ул. Инженерная, д. 6, литера. А, пом. 26-Н	200 000	
Санкт-Петербург, ул. Инженерная, д. 6, литера. А, пом. 27-Н	200 000	
<i>Диапазон стоимости, руб.</i>	<i>360 000</i>	<i>440 000</i>
Удельный показатель стоимости Объекта оценки, руб. / кв. м, без учета НДС	117 647	

<sup>1</sup> По состоянию на дату оценки Россия и мировое сообщество переживают беспрецедентный кризис, связанный с проведением специальной военной операции на Украине. Продолжительность этого события неизвестна. Несмотря на то, что очевидно негативное воздействие на микро- и макроэкономику, а также на различные рынки, невозможно предсказать такое воздействие в настоящее время или воздействие нынешних и будущих правительственных контрмер. Существует риск того, что кризис увеличит вероятность глобальной рецессии. В соответствии с Указом Президента Российской Федерации от 21.09.2022 № 647 «Об объявлении частичной мобилизации в Российской Федерации», в России объявлена частичная мобилизация. Настоящая оценка проводится в период частичной неопределенности.

Мнение Оценщика относительно рыночной стоимости действительно на дату оценки при сохранении экономической ситуации, сложившейся на дату проведения оценки. Поэтому непредусмотренное в Отчете изменение самого Объекта и его окружения, равно как изменение политических, экономических и иных факторов, которые могут возникнуть после даты оценки и повлиять на рыночную ситуацию и, следовательно, на наиболее вероятную величину рыночной стоимости, находятся вне рамок данной оценки.