

ПРАВИТЕЛЬСТВО САНКТ- ПЕТЕРБУРГА
КОМИТЕТ ИМУЩЕСТВЕННЫХ ОТНОШЕНИЙ САНКТ-ПЕТЕРБУРГА

РЕШЕНИЕ

о проведении аукциона на право заключения договора аренды объекта нежилого фонда,
находящегося в государственной собственности Санкт-Петербурга

от 15.12.2022

№

105-25-45049/22-0-0

В соответствии с распоряжением Комитета имущественных отношений Санкт-Петербурга от 31.07.2019 № 127-р «О проведении аукционов на право заключения договоров аренды объектов нежилого фонда, находящихся в государственной собственности Санкт-Петербурга»:

1. Провести торги в форме аукциона на право заключения договора аренды объекта нежилого фонда (далее – Аукцион), находящегося в государственной собственности Санкт-Петербурга, расположенного по адресу: Санкт-Петербург, улица Цимбалына, дом 42, литера Б, пом. 4-Н (далее – Объект).

Район Санкт-Петербурга: Невский

Кадастровый номер: 78:12:0712602:1172.

Этаж: 1

Общая площадь Объекта: 82,7 кв.м.

Вход: 1 общий с улицы.

Элементы благоустройства: электроснабжение, отопление, водоснабжение, канализация

Целевое назначение: нежилое

2. АО «Фонд имущества Санкт-Петербурга» обеспечить организацию Аукциона.

3. Проведение Аукциона осуществляется в электронной форме.

4. Установить, что:

4.1. Договор аренды Объекта заключается на 10 лет.

4.2. Начальная цена составляет: 686 402,16 (шестьсот восемьдесят шесть тысяч четыреста два рубля 16 копеек) (без учета НДС).

5. Ограничения, обременения в отношении Объекта, определяемые в соответствии с заключениями уполномоченных исполнительных органов государственной власти и сведениями из Единого государственного реестра недвижимости:

Объект расположен вне границ зон охраны и защитных зон объектов культурного наследия на территории Санкт-Петербурга.

6. Информация о наличии (отсутствии) перепланировок Объекта, не согласованных в установленном порядке: отсутствует.

7. Информация о наличии (отсутствии) технологического присоединения энергопринимающих устройств, необходимых для электроснабжения Объекта к электрическим сетям: 3 кВт

8. Участниками Аукциона могут являться только физические лица, не являющиеся индивидуальными предпринимателями и применяющие специальный налоговый режим «Налог на профессиональный доход», субъекты малого и среднего предпринимательства, имеющие право на поддержку органами государственной власти и органами местного самоуправления в соответствии с частями 3 и 5 статьи 14 Федерального закона от 24.07.2007 № 209-ФЗ «О развитии малого и среднего предпринимательства в Российской Федерации», или организации, образующие инфраструктуру поддержки субъектов малого и среднего предпринимательства.

Заместитель
председателя Комитета

К.В. Фёдоров

ДОКУМЕНТ ПОДПИСАН
ЭЛЕКТРОННОЙ ПОДПИСЬЮ

Сертификат 0DB9E11A6845DF6E946CDEAD5EAE410D
Владелец Федоров Кирилл Валентинович
Действителен с 12.04.2022 по 06.07.2023

РАСЧЕТ

арендной платы за нежилое помещение
к договору аренды нежилого фонда

№ от г. по адресу:
193029, г. Санкт-Петербург, улица Цимбалына, д. 42, литера Б, помещение N 4-Н

1. СПРАВОЧНЫЕ ДАННЫЕ

1.1. Наименование предприятия, арендующего данное помещение

1.2. Существующие ограничения на использование объекта

Офисное: нет Торговое: нет Промышленное: нет

1.3. Арендваемая площадь (м.кв.): 82.70

1.4. Занимаемые этажи: 1 этаж

Тех.этаж: нет;

1.5. Состояние помещения: удовлетворительное

1.6. Вход в помещение: общий с улицы

1.7. Тип здания: капитальное

1.8. Благоустройства: Водоснабжение: есть; Электроснабжение: есть;
Отопление: есть; Канализация: есть;

1.9. Коэффициент социальной значимости арендатора: 1.00

1.10. Расположение:

Зона: 2

Координата X: 119 884

Координата Y: 88 520

2. РАСЧЕТ АРЕНДНОЙ ПЛАТЫ

2.1. Расчетные коэффициенты

Базовая ставка	9 527.000
Арендный	0.700
Местоположения	0.839
Площади	1.094
Занимаемых этажей	1.000
Состояния помещения	0.920
Входа в помещение	0.880
Типа здания	1.000
Элементов благоустройства	
- водоснабжения	1.000
- канализации	1.000
- отопления	1.000
- электричества	1.000
Ставка арендной платы в РУБ. за м.кв. в год (без льгот):	4 955.688
Ставка арендной платы в РУБ. за м.кв. в год:	4 955.688

Индекс изменения размеров ставки арендной платы 1.674823914

Наилучшее использование: Торговля

Арендная плата при наилучшем использовании:

Без льгот:

В год: 686 402.16 руб. в квартал: 171 600.54 руб. в месяц: 57 200.18 руб.

Средняя стоимость 1 кв.м. в год: 8 299.90 руб.

Общая арендуемая площадь по договору: 82.70 (помещений: 1)

Количество объектов в расчете: 1

Арендная плата при наилучшем использовании:

Без льгот:

В год: 686 402.16 руб. в квартал: 171 600.54 руб. в месяц: 57 200.18 руб.

С учетом коэффициента социальной значимости:

В год: 686 402.16 руб. в квартал: 171 600.54 руб. в месяц: 57 200.18 руб.

Средняя стоимость 1 кв.м. в год: 8 299.91 руб.

Дата расчета: 09.01.2023 Исполнитель: 

Петровых Т.О.

СПРАВКА ДЛЯ РАСЧЕТА АРЕНДНОЙ ПЛАТЫ



1. Сведения об объекте.

Адрес объекта:

Район	Невский	Улица	улица Цимбалына	
Номер дома	42	Корпус	Литера	Б

Описательный адрес (угловых и сквозных строений):

Тип здания:

<input checked="" type="checkbox"/>	Капитальное
<input type="checkbox"/>	Капитальное деревянное

Тип объекта аренды:

<input type="checkbox"/>	здание	<input type="checkbox"/>	часть здания
<input type="checkbox"/>	сооружение	<input type="checkbox"/>	часть сооружения
<input checked="" type="checkbox"/>	помещение(я)	<input type="checkbox"/>	часть(и) помещения(й)

Номер объекта учета *:

Номер помещения(й) (части(ей)), сдаваемого(ых) в аренду **:

4-Н	4-Н
-----	-----

Занимаемые этажи:

<input checked="" type="checkbox"/>	1-й этаж
<input type="checkbox"/>	2-й этаж (с лифтом)
<input type="checkbox"/>	2-й этаж (без лифта)
<input type="checkbox"/>	Выше 2-го (с лифтом)
<input type="checkbox"/>	Выше 2-го (без лифта)
<input type="checkbox"/>	Подвал (с заглублением до 1.5 м включительно)
<input type="checkbox"/>	Подвал (с заглублением более 1.5 м)
<input type="checkbox"/>	Цоколь (с заглублением до 0.5 м включительно)
<input type="checkbox"/>	Цоколь (с заглублением более 0.5 м)

Элементы благоустройства здания:

<input checked="" type="checkbox"/>	Электроснабжение
<input checked="" type="checkbox"/>	Водоснабжение
<input checked="" type="checkbox"/>	Отопление
<input checked="" type="checkbox"/>	Канализация

Элементы благоустройства объекта учета *:

<input checked="" type="checkbox"/>	Электроснабжение
<input checked="" type="checkbox"/>	Водоснабжение
<input checked="" type="checkbox"/>	Отопление
<input checked="" type="checkbox"/>	Канализация

Элементы благоустройства объекта аренды **::

<input checked="" type="checkbox"/>	Электроснабжение	<input checked="" type="checkbox"/>	Водоснабжение
<input checked="" type="checkbox"/>	Отопление	<input checked="" type="checkbox"/>	Канализация

Технический этаж

Входы в помещение:	Количество:	Номера по ситуационному плану:
С улицы отдельных:		
С улицы общих:	1	1
Со двора отдельных:		
Со двора общих:		
Через проходную:		

Общая площадь здания (кв. м):

(заполняется при учете ПОН)

Общая площадь объекта учета (кв. м):

Общая площадь помещения(й) (части(ей)),

сдаваемого в аренду на занимаемом этаже (кв.м):

Коэффициент потребительских качеств ***:

Общая площадь помещения(й) (части(ей)), сдаваемого(ых) в

аренду на занимаемом этаже,

с учетом коэффициента потребительских качеств ***(кв. м):

Общая площадь объекта аренды (кв.м):

82.7	
82.7	4-Н
82.7	

Примечание:

Общая площадь объекта учета по сведениям Единого государственного реестра недвижимости: 82.7 кв.м

В 2012 году (с учетом последующих корректировок, при наличии) в филиал ФГБУ «ФКП Росреестра» по Санкт-Петербургу сведения о помещении были переданы для включения в Государственный кадастр недвижимости (с 01.01.2017 - Единый государственный реестр недвижимости) – верно/неверно (ненужное зачеркнуть).

Сведения о перепланировке и т.д.

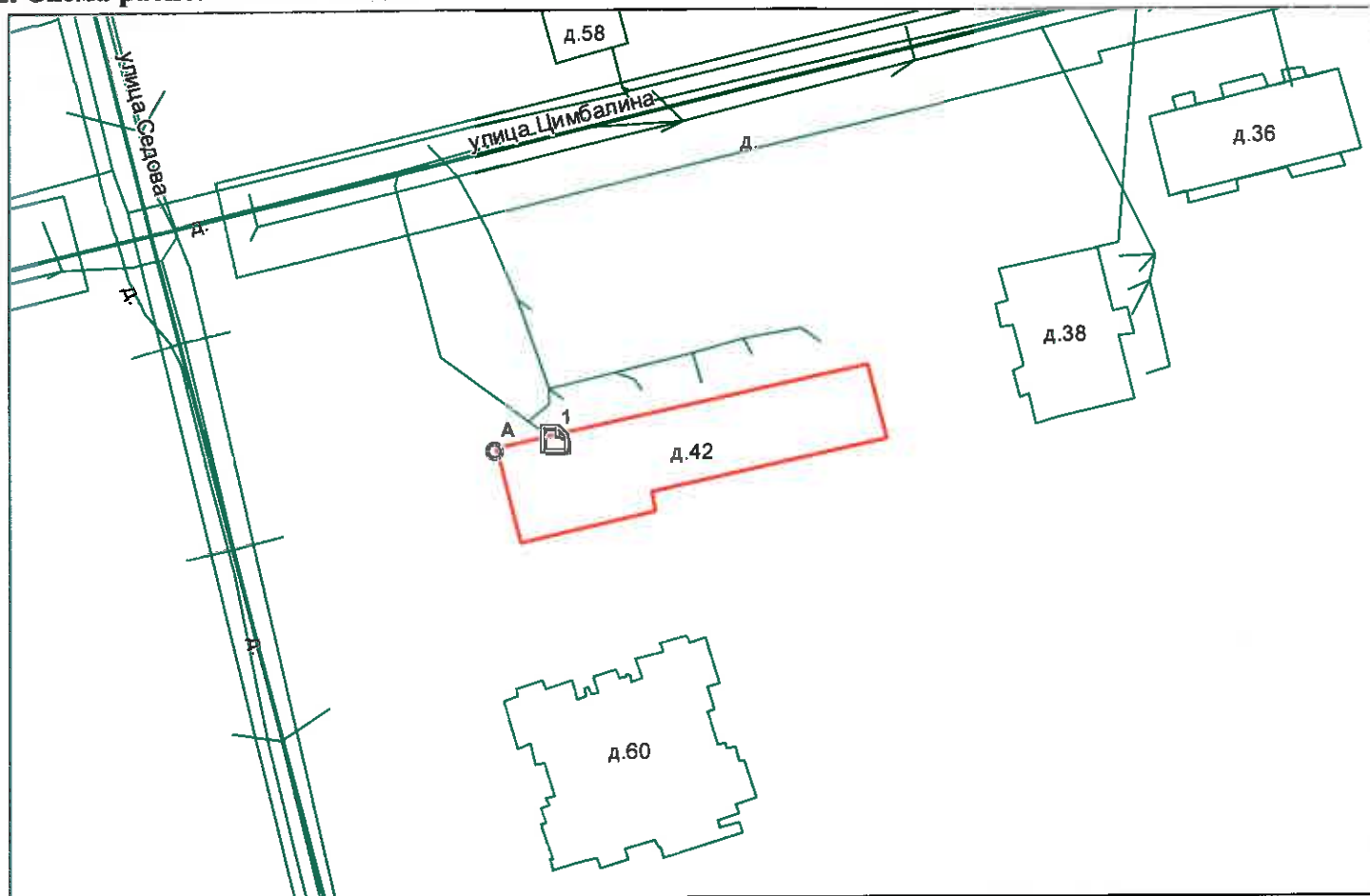
Характеристики объекта указаны согласно Выписке из ЕГРН от 29.09.2022 №КУВИ-001/2022-170881720. Элементы благоустройства и тип входа в объект аренды указаны по состоянию на 07.10.2022

* не заполняется при учете первичного объекта недвижимости

** не заполняется, если объектом аренды является здание, сооружение

*** не заполняется, если объект аренды соответствует объекту учета

2. Схема расположения входов.



— - границы строения

Дополнительные сведения о строении: _____

3. Ведомость координат центров входов.

№ п/п	Характерная точка	№ вх.	Координаты центра входа		Примечание
			X, м	Y, м	
1	А	1	119884.10	88520.55	

Исполнитель: Александрова Е.А.
 Начальник ПИБ Южное департамента
 кадастровой деятельности:
 Дата: 07 октября 2022 года

М.Д.Ботева

Н.М.Соловьева

Район: Невский



Выписка из Единого государственного реестра недвижимости об объекте недвижимости

Сведения о характеристиках объекта недвижимости

На основании запроса от 29.09.2022, поступившего на рассмотрение 29.09.2022, сообщаем, что согласно записям Единого государственного реестра недвижимости:

Раздел 1 Лист 1

Помещение			
вид объекта недвижимости			

Лист № 1 раздела 1	Всего листов раздела 1: 2	Всего разделов: 3	Всего листов выписки: 4
--------------------	---------------------------	-------------------	-------------------------

29.09.2022г. № КУВИ-001/2022-170881720	
Кадастровый номер:	78:12:0712602:1172
Номер кадастрового квартала:	78:12:0712602
Дата присвоения кадастрового номера:	14.09.2012

Ранее присвоенный государственный учетный номер:	Кадастровый номер 78:7126Б:0:11:2
Местоположение:	Санкт-Петербург, ул. Цимбалына, д. 42, литера. Б, пом. 4-Н
Площадь:	82.7
Назначение:	Нежилое помещение
Наименование:	контора
Номер, тип этажа, на котором расположено помещение, машино-место	Этаж № 1
Вид жилого помещения:	данные отсутствуют
Кадастровая стоимость, руб.:	6330099.04
Кадастровые номера иных объектов недвижимости, в пределах которых расположен объект недвижимости:	78:12:0712602:1018
Кадастровые номера объектов недвижимости, из которых образован объект недвижимости:	данные отсутствуют
Кадастровые номера образованных объектов недвижимости:	данные отсутствуют
Сведения о включении объекта недвижимости в состав предприятия как имущественного комплекса:	данные отсутствуют
Сведения о включении объекта недвижимости в состав единого недвижимого комплекса:	данные отсутствуют
Виды разрешенного использования:	данные отсутствуют
Сведения о включении объекта недвижимости в реестр объектов культурного наследия:	данные отсутствуют
Сведения о кадастровом инженерере:	данные отсутствуют

полное наименование должности	 ДОКУМЕНТ ПОДПИСАН ЭЛЕКТРОННОЙ ПОДПИСЬЮ Сертификат: 64575127400433833109200328139839306360 Владелец: ФЕДЕРАЛЬНАЯ СЛУЖБА ГОСУДАРСТВЕННОЙ РЕГИСТРАЦИИ, КАДАСТРА И КАРТОГРАФИИ Действителен: с 17.05.2022 по 10.08.2023	инициалы, фамилия

Помещение			
вид объекта недвижимости			
Лист № 2 раздела 1	Всего листов раздела 1: 2	Всего разделов: 3	Всего листов выписки: 4
29.09.2022г. № КУВИ-001/2022-170881720			
Кадастровый номер:		78:12:0712602:1172	
Сведения об отнесении жилого помещения к определенному виду жилых помещений специализированного жилищного фонда, к жилым помещениям наемного дома социального использования или наемного дома коммерческого использования:		данные отсутствуют	
Статус записи об объекте недвижимости:		Сведения об объекте недвижимости имеют статус "актуальные, ранее учтенные"	
Особые отметки:		Сведения, необходимые для заполнения раздела: 9 - Сведения о части (частях) помещения, отсутствуют.	
Получатель выписки:		ПЕТРОВЫХ ТАТЬЯНА ОЛЕГОВНА, действующий(ая) на основании документа "" САНКТ-ПЕТЕРБУРГСКОЕ ГОСУДАРСТВЕННОЕ КАЗЕННОЕ УЧРЕЖДЕНИЕ "ИМУЩЕСТВО САНКТ-ПЕТЕРБУРГА"	

полное наименование должности	 ДОКУМЕНТ ПОДПИСАН ЭЛЕКТРОННОЙ ПОДПИСЬЮ	инициалы, фамилия
	Сертификат: 64575127400433833109200328139839306360 Владелец: ФЕДЕРАЛЬНАЯ СЛУЖБА ГОСУДАРСТВЕННОЙ РЕГИСТРАЦИИ, КАДАСТРА И КАРТОГРАФИИ Действителен: с 17.05.2022 по 10.08.2023	

Выписка из Единого государственного реестра недвижимости об объекте недвижимости

Сведения о зарегистрированных правах

Помещение			
вид объекта недвижимости			
Лист № 1 раздела 2	Всего листов раздела 2: 1	Всего разделов: 3	Всего листов выписки: 4
29.09.2022г. № КУВИ-001/2022-170881720			
Кадастровый номер:		78:12:0712602:1172	
1	Правообладатель (правообладатели):	1.1	Санкт-Петербург
2	Вид, номер, дата и время государственной регистрации права:	2.1	Собственность 78:12:0712602:1172-78/040/2017-1 09.11.2017 19:27:38
3	Сведения об осуществлении государственной регистрации сделки, права без необходимого в силу закона согласия третьего лица, органа:	3.1	данные отсутствуют
4	Ограничение прав и обременение объекта недвижимости:	не зарегистрировано	
5	Договоры участия в долевом строительстве:	не зарегистрировано	
6	Заявленные в судебном порядке права требования:	данные отсутствуют	
7	Сведения о возражении в отношении зарегистрированного права:	данные отсутствуют	
8	Сведения о наличии решения об изъятии объекта недвижимости для государственных и муниципальных нужд:	данные отсутствуют	
9	Сведения о невозможности государственной регистрации без личного участия правообладателя или его законного представителя:	данные отсутствуют	
10	Правопритязания и сведения о наличии поступивших, но не рассмотренных заявлений о проведении государственной регистрации права (перехода, прекращения права), ограничения права или обременения объекта недвижимости, сделки в отношении объекта недвижимости:	отсутствуют	



ДОКУМЕНТ ПОДПИСАН
ЭЛЕКТРОННОЙ ПОДПИСЬЮ

Сертификат: 64575127400433833109200328139839306360

Владелец: ФЕДЕРАЛЬНАЯ СЛУЖБА ГОСУДАРСТВЕННОЙ

РЕГИСТРАЦИИ, КАДАСТРА И КАРТОГРАФИИ

Действителен: с 17.05.2022 по 10.08.2023

полное наименование должности

инициалы, фамилия



ПРАВИТЕЛЬСТВО САНКТ-ПЕТЕРБУРГА
КОМИТЕТ ПО КОНТРОЛЮ ЗА ИМУЩЕСТВОМ
САНКТ-ПЕТЕРБУРГА

АКТ

обследования объекта нежилого фонда

Санкт-Петербург

«07» апреля 2022 года

Обследование начато в «11» ч. «00» мин.
Обследование окончено в «11» ч. «10» мин.

На основании приказа Комитета по контролю за имуществом Санкт-Петербурга от «07» апреля 2022 г. № 3063-ПО сотрудникам Управления контроля использования имущества центральных районов Санкт-Петербурга Комитета по контролю за имуществом Санкт-Петербурга: главным специалистом отдела контроля имущества Бондаренко Д.Б.; главным специалистом отдела контроля имущества Пановой Ю.П.

в присутствии: _____

проведено обследование здания (части здания), помещения (части помещения), сооружения, прочих составляющих здания (сооружения), расположенного по адресу: **Санкт-Петербург, улица Цимбалына, дом 42, литера Б, помещение 4-Н (далее – Объект).**

Кадастровый номер Объекта: 78:12:0712602:1172 (предыдущий кадастровый номер: 78:7126Б:0:11:2).

Реестровый номер Объекта: 0014К0109Н0005.

Технические характеристики Объекта согласно информационным ресурсам и технической документации: площадь: 82,7 кв.м. Этаж: первый. Вход: 1 общий со двора. ←
Элементы благоустройства: электроснабжение, отопление, водоснабжение, канализация. с удлинит

Статус объекта культурного наследия: отсутствует.

Основание пользования (при наличии): отсутствует.

В ходе обследования проводилось: осмотр, фотофиксация.

Обследование проводилось с использованием документов технического и кадастрового учета: план, содержащийся в выписке ЕГРН КУВИ-001/2022-40587997 от 23.03.2022, предоставленной Санкт-Петербургским государственным казенным учреждением «Имущество Санкт-Петербурга» письмом от 23.03.2022 № 04-07-8067/22-0-1 (вх. № 01-16-4608/20-7-0 от 23.03.2022).

В результате проведения обследования установлено:

Доступ:

Обеспечен

Не обеспечен

Объект:

Используется

Не используется

Состояние Объекта*:

Евростандарт

Удовлетворительное

_____ Е _____

Отличное
 Нормальное

Неудовлетворительное

Вид использования Объекта: отсутствует.

Пользователь: отсутствует.

Перепланировка/переустройство: отсутствует.

Иные лица, использующие Объект: отсутствуют.

Подключение к сетям инженерного обеспечения (при наличии):

электроснабжения _____

водоснабжения/водоотведения _____

(указывается основание подключения (при наличии)**

(указывается основание подключения (при наличии)**

газоснабжения _____

теплоснабжения _____

(указывается основание подключения(при наличии)**

(указывается основание подключения(при наличии)**

Применение контрольно-кассовой техники на Объекте:

применяется

не применяется

Дополнительная информация:

Доступ на Объект обеспечен представителем ООО «Жилкомсервис № 2 Невского района». Объект не используется.

По сведениям Федеральной службы государственной регистрации, кадастра и картографии (далее – Росреестр) право государственной собственности на Объект зарегистрировано от 09.11.2017 № 78:12:0712602:1172-78/040/2017-1.

Выявленные нарушения: отсутствуют.

Приложение:

Фототаблица

Копии документов технического учета

Иное: сведения из баз данных КИО ИТС «Реестр», ИТС «Аренда», Росреестр.

Главный специалист _____ /Д.Б.Бондаренко/
(должность лица, проводившего обследование) (подпись) (фамилия, имя отчество)

Главный специалист _____ /Ю.П.Панова/
(должность лица, проводившего обследование) (подпись) (фамилия, имя отчество)

(должность лица, присутствующего при проведении обследования) (подпись) (фамилия, имя, отчество)

Копия акта получена***

(ФИО, правообладателя (пользователя) Объекта, его уполномоченного представителя (при наличии документов, подтверждающих полномочия))

* В соответствии с классификацией состояния объектов, указанных в постановлении Правительства Санкт Петербурга от 21.12.2005 № 1958 «О порядке определения базовых ставок и коэффициентов, применяемых при расчете арендной платы за объекты нежилого фонда, арендодателем которых является Санкт Петербурга»



**Указывается на основании документов, представленных пользователем Объекта

*** Предоставляется по письменному запросу правообладателя (пользователя) Объекта, его уполномоченного представителя.




Приложение к Акту обследования от 07.04.2022
в соответствии с Приказом от 07.04.2022 № 3063-ПО
Адрес: Санкт-Петербург, улица Цимбалына, дом 42,
литера Б, помещение 4-Н (далее – Объект).

ФОТОТАБЛИЦА

Фото № 1	
Описание:	Адресный ориентир
Фото № 2	
Описание:	Вход в Объект.

Главный специалист _____

 Бондаренко Д.Б.

Главный специалист _____

 Панова Ю.П.

Приложение к Акту обследования от 07.04.2022
в соответствии с Приказом от 07.04.2022 № 3063-ПО
Адрес: Санкт-Петербург, улица Цимбалына, дом 42,
литера Б, помещение 4-Н (далее – Объект).

Фото № 3



Описание: Вид внутри Объекта.

Фото № 4



Описание: Вид внутри Объекта.

Главный специалист _____

Бондаренко Д.Б

Главный специалист _____

Панова Ю.П.

Приложение к Акту обследования от 07.04.2022
в соответствии с Приказом от 07.04.2022 № 3063-ПО
Адрес: Санкт-Петербург, улица Цимбалына, дом 42,
литера Б, помещение 4-Н (далее – Объект).

Фото № 5



Описание: Вид внутри Объекта.

Фото № 6




Описание: Вид внутри Объекта.

Главный специалист _____

Бондаренко Д.Б

Главный специалист _____

Панова Ю.П.



Приложение к Акту обследования от 07.04.2022
в соответствии с Приказом от 07.04.2022 № 3063-ПО
Адрес: Санкт-Петербург, улица Цимбалина, дом 42,
литера Б, помещение 4-Н (далее – Объект).

ФОТОТАБЛИЦА

Фото № 1	
Описание:	Адресный ориентир
Фото № 2	
Описание:	Вход в Объект.

Главный специалист _____

Бондаренко Д.Б

Главный специалист _____

Панова Ю.П.



Приложение к Акту обследования от 07.04.2022
в соответствии с Приказом от 07.04.2022 № 3063-ПО
Адрес: Санкт-Петербург, улица Цимбалина, дом 42,
литера Б, помещение 4-Н (далее – Объект).

Фото № 3	
Описание:	Вид внутри Объекта.
Фото № 4	
Описание:	Вид внутри Объекта.

Главный специалист _____

Бондаренко Д.Б

Главный специалист _____

Панова Ю.П.





Описание: Вид внутри Объекта.



Описание: Вид внутри Объекта.

Главный специалист _____

Бондаренко Д.Б

Главный специалист _____

Панова Ю.П.





ПРАВИТЕЛЬСТВО САНКТ-ПЕТЕРБУРГА

КОМИТЕТ ПО ГОСУДАРСТВЕННОМУ
КОНТРОЛЮ, ИСПОЛЬЗОВАНИЮ
И ОХРАНЕ ПАМЯТНИКОВ ИСТОРИИ
И КУЛЬТУРЫ

САНКТ-ПЕТЕРБУРГСКОЕ
ГОСУДАРСТВЕННОЕ КАЗЕННОЕ
УЧРЕЖДЕНИЕ
"ЦЕНТР ИНФОРМАЦИОННОГО
ОБЕСПЕЧЕНИЯ ОХРАНЫ ОБЪЕКТОВ
КУЛЬТУРНОГО НАСЛЕДИЯ"
(СПб ГКУ ЦИОООКН)

ул. Зодчего Росси, д. 1-3, Санкт-Петербург, 191011
тел. (812) 417-2232
<http://cioookn.kgiop.gov.spb.ru>

№01-43-25736/22-0-1 от 29.09.2022

№ 01-43-25736/22-0-0 от 29.09.2022

На № 04-07-19385/22-0-0 от 29.09.2022

На Ваше обращение сообщаем, что объект по адресу: **193148, г. Санкт-Петербург, улица Цимбалына, дом 42, литера Б** не относится к числу объектов (выявленных объектов) культурного наследия.

Объект расположен вне границ зон охраны и защитных зон объектов культурного наследия на территории Санкт-Петербурга.

**Начальник отдела информации об
объектах культурного наследия и
режимах зон охраны**

ДОКУМЕНТ ПОДПИСАН
ЭЛЕКТРОННОЙ ПОДПИСЬЮ

Сертификат 02ADF7E900D3ADFBBB4A745E5E75E04003
Владелец Коробкова Елена Валентиновна
Действителен с 01.11.2021 по 01.11.2022

Е.В. Коробкова

Долгушина М.И.
(812)417-43-46





Публичное акционерное общество
«Россети Ленэнерго»
197227, г. Санкт-Петербург,
вн. тер. г. муниципальный округ Озеро Долгое,
ул. Ганкелевская, д. 21, литера А
тел. 8 (800) 220-0-220
e-mail: office@lenenergo.ru
www.rosseti-lenenergo.ru
КПП 997650001, ОКТМО 40325000,
ИНН 7803002209, ОГРН 1027809170300

ПАО «Россети Ленэнерго»
№ 507739
Барановский АКТ

об осуществлении технологического присоединения

№ 22-035162-120-142

от "06" 07 2022г.

Публичное акционерное общество "Россети Ленэнерго"

(полное наименование сетевой организации)

именуемое в дальнейшем сетевой организацией, в лице

Заместителя директора по реализации и развитию услуг филиала ПАО "Россети Ленэнерго"

"Кабельная сеть" Рыбкина Александра Александровича

(должность, Ф.И.О. лица – представителя сетевой организации)

действующего на основании

Доверенности № 89-21 от 22.03.2021 г.

(устава, доверенности, иных документов)

с одной стороны, и

Комитет имущественных отношений Санкт-Петербурга

(полное наименование заявителя – юридического лица, Ф.И.О. заявителя – физического лица)

именуемый (именуемая) в дальнейшем заявителем с другой стороны, вместе именуемые сторонами, оформили и подписали настоящий акт о нижеследующем.

1. Объекты электроэнергетики (энергопринимающие устройства) сторон находятся по адресу:

№ объекта	Наименование объекта	Адрес объекта
1	нежилое помещение (контора)	г. Санкт-Петербург, ул. Цимбалына, д. 42, лит. Б, пом. 4-Н, кадастровый номер 78:12:0712602:1172, площадью 82,7 кв.м.

Дата фактического присоединения: в соответствии с заключенным Договором электроснабжения.

Характеристики присоединения:

максимальная мощность 3 (три) кВт.

Категория надежности электроснабжения: третья - 3 (три) кВт;

2. Перечень точек присоединения

N объекта	Точка присоединения	Источник питания	Описание точки присоединения	Уровень напряжения (кВ)	Максимальная мощность (кВт)	Величина номинальной мощности присоединенных трансформаторов (кВА)	Категория надежности электроснабжения	Предельное значение коэффициента реактивной
1	РУ-0,4 кВ к/р № 5072 (через распределительную сеть дома)	ПС 110 кВ «Мирная» (ПС 34), ф.34-31, ф.34-62, КРПн А 3916, ТП 3013	контактные соединения коммутационных аппаратов в РУ-0,4 кВ кабельного разделителя № 5072 и кабельных наконечников кабельных линий 0,4 кВ, отходящих в сторону жилого дома № 42, лит. Б по ул. Цимбалына (через распределительную сеть дома)	0,4	3	не предусмотрено	3	0,35

В том числе опосредованно присоединенные абоненты.



ПАО «Россети Ленэнерго»
 № 507739
Б. Федоров

Границы балансовой принадлежности объектов электроэнергетики (энергопринимающих устройств) и эксплуатационной ответственности сторон:

Описание границ балансовой принадлежности объектов электроэнергетики (энергопринимающих устройств)	Описание границ эксплуатационной ответственности сторон
Границы балансовой принадлежности и эксплуатационной ответственности определяются соглашением между балансодержателем сети и Заявителем	

3. У сторон на границе балансовой принадлежности объектов электроэнергетики (энергопринимающих устройств) находятся следующие технологически соединенные элементы электрической сети:

Наименование электроустановки (оборудования) сетевой организации	Наименование электроустановки (оборудования) заявителя
Не предусмотрено	

У сторон в эксплуатационной ответственности находятся следующие технологически соединенные элементы электрической сети:

Наименование электроустановки (оборудования), находящейся в эксплуатации сетевой организации	Наименование электроустановки (оборудования), находящейся в эксплуатации заявителя
Не предусмотрено	

4. Характеристики установленных измерительных комплексов содержатся в акте допуска прибора учета электрической энергии в эксплуатацию.

5. Устройства защиты, релейной защиты, противоаварийной и режимной автоматики: в соответствии с однолинейной схемой.

6. Автономный резервный источник питания: не предусмотрено.

7. Прочие сведения: отсутствуют

8. Схематично границы балансовой принадлежности объектов электроэнергетики (энергопринимающих устройств) и эксплуатационной ответственности сторон указаны в приведенной ниже однолинейной схеме присоединения энергопринимающих устройств.

Границы балансовой принадлежности и эксплуатационной ответственности определяются соглашением между балансодержателем сети и Заявителем

9. Стороны подтверждают, что технологическое присоединение энергопринимающих устройств (энергетических установок) к электрической сети сетевой организации выполнено в соответствии с правилами и нормами.

Подписи сторон:

Сетевая организация:

ПАО «Россети Ленэнерго»

Заместитель директора по реализации и развитию услуг филиала ПАО "Россети Ленэнерго" "Кабельная сеть"

/Рыбкин А.А./

№ 22-035162-120-142-спр-НР-30
 Сунцова Е.М.



Заявитель:

Комитет имущественных отношений Санкт-Петербурга

Заместитель председателя Комитета

/Федоров К.В./





МЧС РОССИИ

ГЛАВНОЕ УПРАВЛЕНИЕ
МИНИСТЕРСТВА РОССИЙСКОЙ ФЕДЕРАЦИИ
ПО ДЕЛАМ ГРАЖДАНСКОЙ ОБОРОНЫ,
ЧРЕЗВЫЧАЙНЫМ СИТУАЦИЯМ И ЛИКВИДАЦИИ
ПОСЛЕДСТВИЙ СТИХИЙНЫХ БЕДСТВИЙ
ПО Г. САНКТ-ПЕТЕРБУРГУ
(Главное управление МЧС России
по г. Санкт-Петербургу)

ул. Большая Морская, д. 40, лит. А
г. Санкт-Петербург, 190031
тел. (812) 718-25-05, факс (812) 571-53-34

09.11.2022 № УВ-130-12464

На № 04-21-20582/22-0-0 от 17.10.2022
О предоставлении учетных данных

Заместителю директора
СПб ГКУ «Имущество
Санкт-Петербурга»

Очкивской О.С.

ул. Новгородская, д. 20, лит. А, пом. 2-Н
Санкт-Петербург, 191124

Уважаемая Ольга Сергеевна!

Главное управление МЧС России по г. Санкт-Петербургу (далее – Главное управление) на Ваш запрос сообщает, что по учетным данным Главного управления, объекты недвижимости, расположенные по адресам:

- Санкт-Петербург, ул. Цимбалына, д. 42, лит. Б, пом. 4-Н (этаж-1);
- Санкт-Петербург, ул. Курляндская, д. 8, лит. М, пом. 13-Н (этаж-цокольный);
- Санкт-Петербург, ул. Чайковского, д. 12, лит. А, пом. 4-Н (этаж-1,2);
- Санкт-Петербург, ул. Маршала Тухачевского, д. 41, лит. А, пом. 16-Н (этаж-1);
- Санкт-Петербург, Манежный пер., д. 7, лит. А, пом. 5-Н

не являются защитными сооружениями гражданской обороны.

По адресу:

Санкт-Петербург, пр. Большой В.О., д. 8/4,
числится защитное сооружение гражданской обороны.

Врио начальника Главного управления

Д.Ю. Легенький

Видоменко Наталия Валерьевна
(812) 247-09-36

СПб ГКУ «Имущество СПб»
№ 04-07-58778/22-0-0
от 15.11.2022

