

ПРАВИТЕЛЬСТВО САНКТ- ПЕТЕРБУРГА  
КОМИТЕТ ИМУЩЕСТВЕННЫХ ОТНОШЕНИЙ САНКТ-ПЕТЕРБУРГА

**РЕШЕНИЕ**

о проведении аукциона на право заключения договора аренды объекта нежилого фонда,  
находящегося в государственной собственности Санкт-Петербурга

от 17.12.2022

№ 05-25-44553/22-0-0

В соответствии с распоряжением Комитета имущественных отношений Санкт-Петербурга от 31.07.2019 № 127-р «О проведении аукционов на право заключения договоров аренды объектов нежилого фонда, находящихся в государственной собственности Санкт-Петербурга»:

1. Провести торги в форме аукциона на право заключения договора аренды объекта нежилого фонда (далее – Аукцион), находящегося в государственной собственности Санкт-Петербурга (далее – Объект), расположенного по адресу: Санкт-Петербург, пос. Петро-Славянка, ул. Коммунаров, д. 4, литера А, часть здания 1-Н (ч.п. 8-9).

Район Санкт-Петербурга: Колпинский

Кадастровый номер: 78:37:1782101:2005

Этаж: 1

Общая площадь: 13,3 кв.м (с учетом коэффициента потребительских качеств 14,7 кв.м)

Входы: 1 отдельный со двора

Элементы благоустройства: электроснабжение

Целевое назначение: нежилое

2. Акционерному обществу «Фонд имущества Санкт-Петербурга» обеспечить организацию Аукциона.

3. Проведение Аукциона осуществляется в электронной форме.

4. Установить, что:

4.1. Договор аренды Объекта заключается на 10 лет.

4.2. Начальная цена составляет 14 983,24 (Четырнадцать тысяч девятьсот восемьдесят три рубля 24 копейки) (без учета НДС).

5. Ограничения, обременения в отношении Объекта, определяемые в соответствии с заключениями уполномоченных исполнительных органов государственной власти и сведениями из Единого государственного реестра недвижимости: обязанность арендатора по присоединению Объекта к электросетям.

6. Информация о наличии (отсутствии) перепланировок Объекта, не согласованных в установленном порядке: самовольная перепланировка.

7. Информация о наличии (отсутствии) технологического присоединения энергопринимающих устройств, необходимых для электроснабжения Объекта к электрическим сетям: сведения о надлежащем присоединении Объекта к электросетям отсутствуют.

8. Участниками Аукциона могут являться только физические лица, не являющиеся индивидуальными предпринимателями и применяющие специальный налоговый режим «Налог на профессиональный доход», субъекты малого и среднего предпринимательства, имеющие право на поддержку органами государственной власти и органами местного самоуправления в соответствии с частями 3 и 5 статьи 14 Федерального закона от 24.07.2007 №209-ФЗ «О развитии малого и среднего предпринимательства в Российской Федерации», или организации, образующие инфраструктуру поддержки субъектов малого и среднего предпринимательства.

Заместитель  
председателя Комитета

К.В. Фёдоров

ДОКУМЕНТ ПОДПИСАН  
ЭЛЕКТРОННОЙ ПОДПИСЬЮ

Сертификат 0DB9E11A6845DF6E946CDEAD5EAE410D  
Владелец Фёдоров Кирилл Валентинович  
Действителен с 12.04.2022 по 06.07.2023

РАСЧЕТ

арендной платы за часть здания  
к договору аренды нежилого фонда

№ от г. по адресу:  
196642, Санкт-Петербург, поселок Петро-Славянка, улица Коммунаров, д. 4, литера А, часть здания  
№ 1-Н (ч.п. 8-9)

1. СПРАВОЧНЫЕ ДАННЫЕ

1.1. Наименование предприятия, арендующего данное помещение

1.2. Существующие ограничения на использование объекта

Офисное: нет Торговое: нет Промышленное: нет

1.3. Арендваемая площадь (м.кв.): 14.70

1.4. Занимаемые этажи: 1 этаж

Тех.этаж: нет;

1.5. Состояние помещения: удовлетворительное

1.6. Вход в помещение: отдельный со двора

1.7. Тип здания: капитальное

1.8. Благоустройства: Водоснабжение: нет; Электроснабжение: есть;

Отопление: нет; Канализация: нет;

1.9. Коэффициент социальной значимости арендатора: 1.00

1.10. Расположение:

Зона: 5

Координата X: 124 773

Координата Y: 79 513

2. РАСЧЕТ АРЕНДНОЙ ПЛАТЫ

2.1. Расчетные коэффициенты

Базовая ставка	1 551.000
Арендный	0.900
Местоположения	0.860
Площади	1.140
Занимаемых этажей	1.000
Состояния помещения	0.760
Входа в помещение	0.890
Типа здания	1.000
Элементов благоустройства	
- водоснабжения	0.890
- канализации	0.890
- отопления	0.830
- электричества	1.000
Ставка арендной платы в РУБ. за м.кв. в год (без льгот):	608.582
Ставка арендной платы в РУБ. за м.кв. в год:	608.582

Индекс изменения размеров ставки арендной платы 1.674823914

Наилучшее использование: Промышленность

Арендная плата при наилучшем использовании:

Без льгот:

В год: 14 983.24 руб. в квартал: 3 745.81 руб. в месяц: 1 248.60 руб.

Средняя стоимость 1 кв.м. в год: 1 019.27 руб.

Общая арендуемая площадь по договору: 14.70 (часть здания)

Количество объектов в расчете: 1

Арендная плата при наилучшем использовании:

Без льгот:

В год: 14 983.24 руб. в квартал: 3 745.81 руб. в месяц: 1 248.60 руб.

С учетом коэффициента социальной значимости:

В год: 14 983.24 руб. в квартал: 3 745.81 руб. в месяц: 1 248.60 руб.

Средняя стоимость 1 кв.м. в год: 1 019.27 руб.

Дата расчета: 09.01.2023 Исполнитель: 

Миронова О.А.

# СПРАВКА ДЛЯ РАСЧЕТА АРЕНДНОЙ ПЛАТЫ



## 1. Сведения об объекте.

### Адрес объекта:

Район	Колпинский	Улица	посёлок Петро-Славянка, улица Коммунаров		
Номер дома	4	Корпус	Литера	А	

Описательный адрес (угловых и сквозных строений): \_\_\_\_\_

### Тип здания:

- Капитальное  
 Капитальное деревянное

### Тип объекта аренды:

- здание  часть здания  
 сооружение  часть сооружения  
 помещение(я)  часть(и) помещения(й)

Номер объекта учета \*:

Номер помещения(й) (части(ей)), сдаваемого(ых) в аренду \*\*: 1-Н (ч.п.8 — 9)

### Занимаемые этажи:

- 1-й этаж  
 2-й этаж (с лифтом)  
 2-й этаж (без лифта)  
 Выше 2-го (с лифтом)  
 Выше 2-го (без лифта)  
 Подвал (с заглублением до 1.5 м включительно)  
 Подвал (с заглублением более 1.5 м)  
 Цоколь (с заглублением до 0.5 м включительно)  
 Цоколь (с заглублением более 0.5 м)

### Элементы благоустройства здания:

- Электроснабжение  
 Водоснабжение  
 Отопление  
 Канализация

### Элементы благоустройства объекта учета \*:

- Электроснабжение  
 Водоснабжение  
 Отопление  
 Канализация

### Элементы благоустройства объекта аренды \*\*::

- Электроснабжение  Водоснабжение  
 Отопление  Канализация

Технический этаж

Входы в помещение:	Количество:	Номера по ситуационному плану:
С улицы отдельных:		
С улицы общих:		
Со двора отдельных:	1	6
Со двора общих:		
Через проходную:		

Общая площадь здания (кв. м):

416.1

(заполняется при учете ПОН)

Общая площадь объекта учета (кв. м):

Общая площадь помещения(й) (части(ей)), сдаваемого в аренду на занимаемом этаже (кв.м):

13.3      1-Н (ч.п.8 — 9)

Коэффициент потребительских качеств \*\*\*:

1.108

Общая площадь помещения(й) (части(ей)), сдаваемого(ых) в аренду на занимаемом этаже,

14.7

с учетом коэффициента потребительских качеств \*\*\*(кв. м):

Общая площадь объекта аренды (кв.м):

14.7

### Примечание:

Общая площадь объекта учета по сведениям Единого государственного реестра недвижимости: 416.1 кв.м

В 2012 году в филиал ФГБУ «ФКП Росреестра» по Санкт-Петербургу сведения о помещении были переданы для включения в Государственный кадастр недвижимости (с 01.01.2017 - Единый государственный реестр недвижимости) – верно/неверно (ненужное зачеркнуть)

Сведения о перепланировке и т.д.

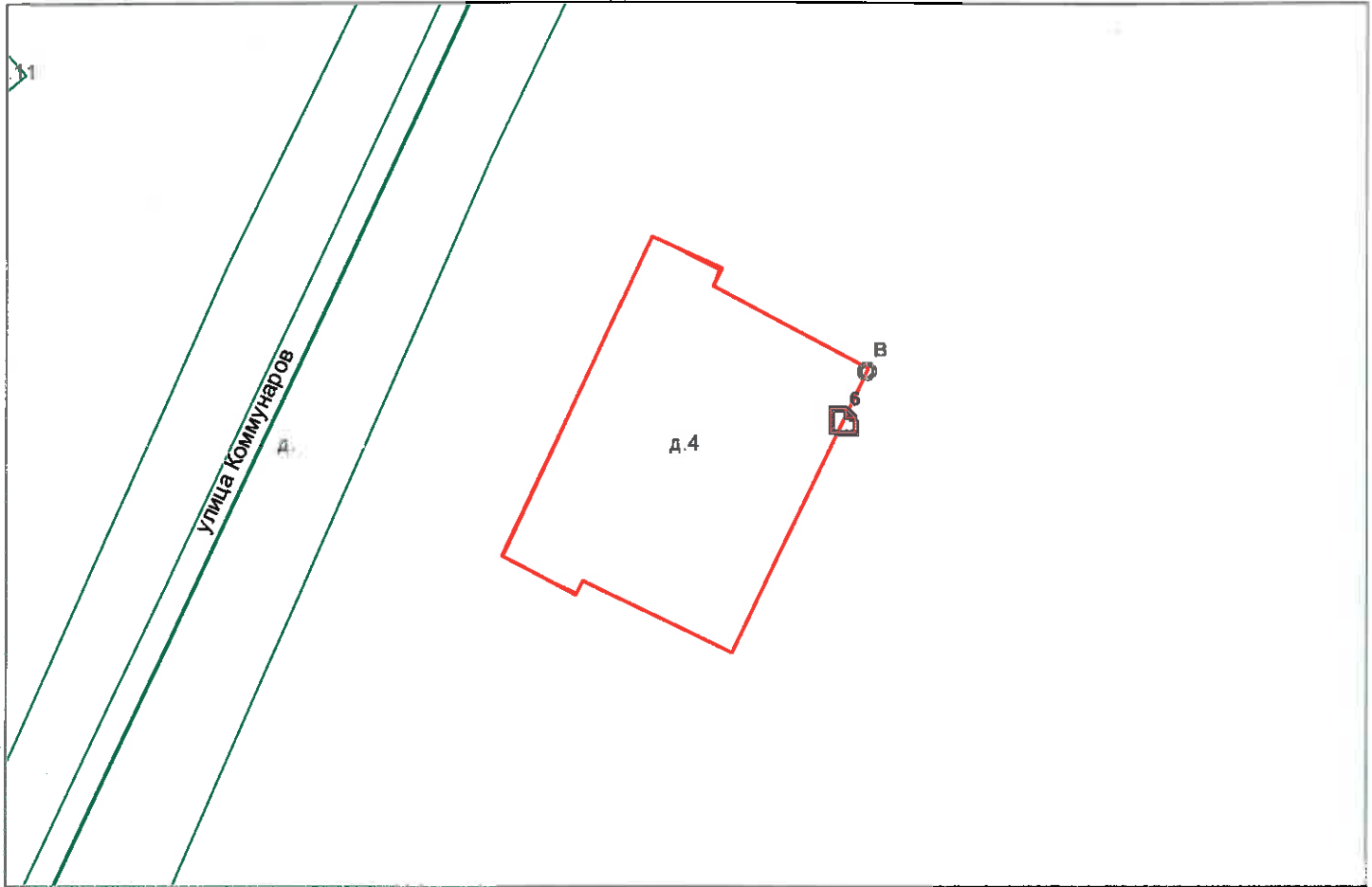
Характеристики объекта указаны согласно Выписке из ЕГРН от 06.09.2022 №КУВИ-001/2022-154571035. Элементы благоустройства и тип входа в объект аренды указаны по состоянию на 04.10.2022

\* не заполняется при учете первичного объекта недвижимости

\*\* не заполняется, если объектом аренды является здание, сооружение

\*\*\* не заполняется, если объект аренды соответствует объекту учета

2. Схема расположения входов.



— - границы строения

Дополнительные сведения о строении: \_\_\_\_\_

3. Ведомость координат центров входов.

№ п/п	Характерная точка	№ вх.	Координаты центра входа		Примечание
			X, м	Y, м	
1	В	6	124773.40	79513.61	

Исполнитель: Александрова Е.А.

Начальник ПИБ Южное департамента  
кадастровой деятельности:

Дата: 04 октября 2022 года

М.Д.Богева



главный инженер ПИБ Южное  
департамента кадастровой деятельности

Район:

Колпинский

Н.М. Соловьева



Филиал Федерального государственного бюджетного учреждения "Федеральная кадастровая палата Федеральной службы государственной регистрации, кадастра и картографии" по Санкт-Петербургу  
полное наименование органа регистрации прав

Выписка из Единого государственного реестра недвижимости об основных характеристиках и зарегистрированных правах на объект недвижимости  
Сведения об основных характеристиках объекта недвижимости

На основании запроса от 07.12.2022, поступившего на рассмотрение 07.12.2022, сообщаем, что согласно записям Единого государственного реестра недвижимости:

Раздел 1 Лист 1

Здание			
вид объекта недвижимости			
Лист № 1 раздела 1	Всего листов раздела 1: 1	Всего разделов: 4	Всего листов выписки: 6
07.12.2022г. № КУВИ-001/2022-218045445			
Кадастровый номер:	78:37:1782101:2005		
Номер кадастрового квартала:	78:37:1782101		
Дата присвоения кадастрового номера:	29.08.2012		
Ранее присвоенный государственный учетный номер:	Инвентарный номер б/н; Кадастровый номер 78:37:17821А:2001:3		
Местоположение:	Санкт-Петербург, поселок Петро-Славянка, улица Коммунаров, дом 4, литера А		
Площадь, м2:	416.1		
Назначение:	Нежилое		
Наименование:	магазин		
Количество этажей, в том числе подземных этажей:	1, в том числе подземных 0		
Год ввода в эксплуатацию по завершении строительства:	данные отсутствуют		
Год завершения строительства:	1964		
Кадастровая стоимость, руб:	8938509.07		
Кадастровые номера иных объектов недвижимости, в пределах которых расположен объект недвижимости:	78:37:1782101:2001		
Кадастровые номера помещений, машино-мест, расположенных в здании или сооружении:	78:37:1782101:2017, 78:37:1782101:2018		
Виды разрешенного использования:	данные отсутствуют		
Статус записи об объекте недвижимости:	Сведения об объекте недвижимости имеют статус "актуальные, ранее учтенные"		
Особые отметки:	данные отсутствуют		
Получатель выписки:	МИРОНОВА ОЛЬГА АНАТОЛЬЕВНА, действующий(ая) на основании документа "" САНКТ-ПЕТЕРБУРГСКОЕ ГОСУДАРСТВЕННОЕ КАЗЕННОЕ УЧРЕЖДЕНИЕ "ИМУЩЕСТВО САНКТ-ПЕТЕРБУРГА"		

	ДОКУМЕНТ ПОДПИСАН ЭЛЕКТРОННОЙ ПОДПИСЬЮ	
полное наименование должности	Сертификат: 64575127400433833109200328139839306360 Владелец: ФЕДЕРАЛЬНАЯ СЛУЖБА ГОСУДАРСТВЕННОЙ РЕГИСТРАЦИИ, КАДАСТРА И КАРТОГРАФИИ Действителен: с 17.05.2022 по 10.08.2023	инициалы, фамилия

## Выписка из Единого государственного реестра недвижимости об основных характеристиках и зарегистрированных правах на объект недвижимости

## Сведения о зарегистрированных правах

Здание			
вид объекта недвижимости			
Лист № 1 раздела 2	Всего листов раздела 2: 2	Всего разделов: 4	Всего листов выписки: 6
07.12.2022г. № КУВИ-001/2022-218045445			
Кадастровый номер:		78:37:1782101:2005	

1	Правообладатель (правообладатели):	1.1	Санкт-Петербург
2	Вид, номер, дата и время государственной регистрации права:	2.1	Собственность 78-01-232/2004-104.1 01.10.2004 00:00:00
4	Сведения об осуществлении государственной регистрации сделки, права, ограничения права без необходимого в силу закона согласия третьего лица, органа:	4.1	данные отсутствуют
5	Ограничение прав и обременение объекта недвижимости:		
5.1	вид:	Аренда	
5.1	дата государственной регистрации:	31.03.2006 00:00:00	
5.1	номер государственной регистрации:	78-78-02/0007/2006-489	
5.1	срок, на который установлены ограничение прав и обременение объекта недвижимости:	Срок действия с 01.10.2004 по 31.12.2013 с 01.10.2004 по 31.12.2013	
5.1	лицо, в пользу которого установлены ограничение прав и обременение объекта недвижимости:	Общество с ограниченной ответственностью "Петро-Слав", ИНН: 7817304344, ОГРН: 1057812849247	
5.1	основание государственной регистрации:	<p>Дополнительное соглашение № 4 к Договору аренды № 06-А001637 от 20.08.2004, выдан 20.01.2011, дата государственной регистрации: 26.08.2011, номер государственной регистрации: 78-78-02/022/2011-243</p> <p>Дополнительное соглашение №5 от 01.08.2012г. к договору аренды № 06-А001637 от 20.08.2004г., выдан 01.08.2012, дата государственной регистрации: 21.11.2012, номер государственной регистрации: 78-78-02/036/2012-144</p> <p>Дополнительное соглашение, № 1, выдан 10.01.2005, дата государственной регистрации: 31.03.2006, номер государственной регистрации: 78-78-02/0006/2006-322</p> <p>Договор аренды, № 78-01-232/2004-104.3, выдан 01.10.2004</p>	



ДОКУМЕНТ ПОДПИСАН  
ЭЛЕКТРОННОЙ ПОДПИСЬЮ

Сертификат: 64575127400433833109200328139839306360

Владелец: ФЕДЕРАЛЬНАЯ СЛУЖБА ГОСУДАРСТВЕННОЙ  
РЕГИСТРАЦИИ, КАДАСТРА И КАРТОГРАФИИ  
Действителен: с 17.05.2022 по 10.08.2023

полное наименование должности

инициалы, фамилия



Здание	
вид объекта недвижимости	
Лист № 2 раздела 2	Всего листов раздела 2: 2
Всего разделов: 4	
Всего листов выписки: 6	
07.12.2022г. № КУВИ-001/2022-218045445	
Кадастровый номер:	78:37:1782101:2005
	Дополнительное соглашение, выдан 20.09.2007, дата государственной регистрации: 28.03.2008, номер государственной регистрации: 78-78-02/0006/2008-490
сведения об осуществлении государственной регистрации сделки, права, ограничения права без необходимого в силу закона согласия третьего лица, органа:	данные отсутствуют
сведения об управляющем залогом и о договоре управления залогом, если такой договор заключен для управления ипотекой:	данные отсутствуют
сведения о депозитарии, который осуществляет хранение обездвиженной документарной закладной или электронной закладной:	
ведения о внесении изменений или дополнений в регистрационную запись об ипотеке:	
6	Заявленные в судебном порядке права требования: данные отсутствуют
7	Сведения о возражении в отношении зарегистрированного права: данные отсутствуют
8	Сведения о наличии решения об изъятии объекта недвижимости для государственных и муниципальных нужд: данные отсутствуют
9	Сведения о невозможности государственной регистрации без личного участия правообладателя или его законного представителя: данные отсутствуют
10	Правопритязания и сведения о наличии поступивших, но не рассмотренных заявлений о проведении государственной регистрации права (перехода, прекращения права), ограничения права или обременения объекта недвижимости, сделки в отношении объекта недвижимости: отсутствуют

	ДОКУМЕНТ ПОДПИСАН ЭЛЕКТРОННОЙ ПОДПИСЬЮ	
Сертификат: 64575127400433833109200328139839306360	Владелец: ФЕДЕРАЛЬНАЯ СЛУЖБА ГОСУДАРСТВЕННОЙ РЕГИСТРАЦИИ, КАДАСТРА И КАРТОГРАФИИ	инициалы, фамилия
Действителен: с 17.05.2022 по 10.08.2023		
полное наименование должности		

Выписка из Единого государственного реестра недвижимости об основных характеристиках и зарегистрированных правах на объект недвижимости

Описание местоположения объекта недвижимости

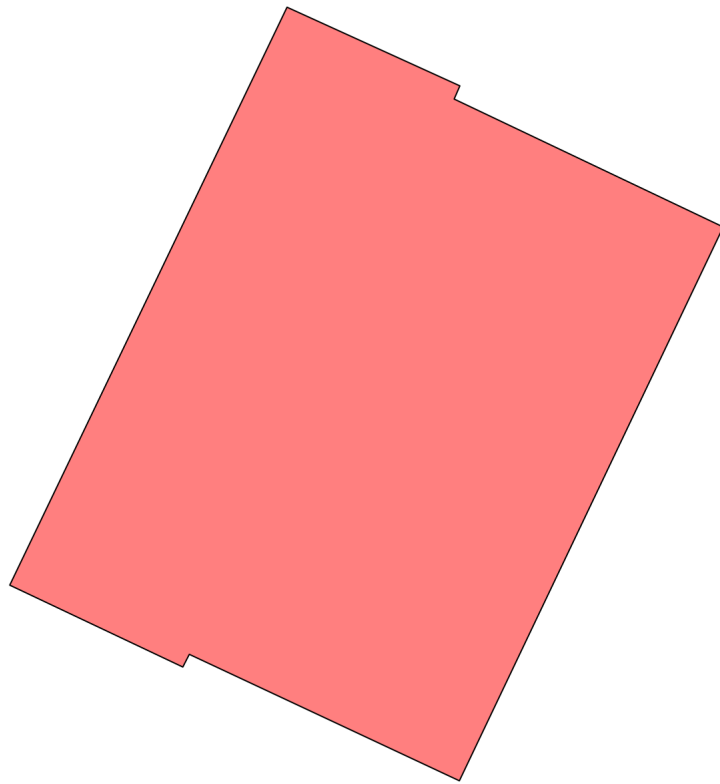
Здание			
вид объекта недвижимости			

Лист № 1 раздела 4	Всего листов раздела 4: 1	Всего разделов: 4	Всего листов выписки: 6
--------------------	---------------------------	-------------------	-------------------------

07.12.2022г. № КУВИ-001/2022-218045445

Кадастровый номер: 78:37:1782101:2005

Схема расположения объекта недвижимости (части объекта недвижимости) на земельном участке(ах)



Масштаб 1:300      Условные обозначения:

полное наименование должности	инициалы, фамилия
-------------------------------	-------------------



**ДОКУМЕНТ ПОДПИСАН  
ЭЛЕКТРОННОЙ ПОДПИСЬЮ**

Сертификат: 64575127400433833109200328139839306360  
 Владелец: ФЕДЕРАЛЬНАЯ СЛУЖБА ГОСУДАРСТВЕННОЙ  
 РЕГИСТРАЦИИ, КАДАСТРА И КАРТОГРАФИИ  
 Действителен: с 17.05.2022 по 10.08.2023



Выписка из Единого государственного реестра недвижимости об основных характеристиках и зарегистрированных правах на объект недвижимости

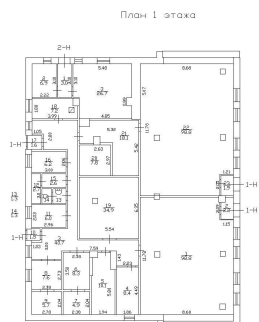
План расположения помещения, машино-места на этаже (плане этажа)

Здание			
вид объекта недвижимости			

Лист № 1 раздела 5	Всего листов раздела 5: 2	Всего разделов: 4	Всего листов выписки: 6
--------------------	---------------------------	-------------------	-------------------------

07.12.2022г. № КУВИ-001/2022-218045445

Кадастровый номер: 78:37:1782101:2005      Номер этажа (этажей): 1



Масштаб 1



ДОКУМЕНТ ПОДПИСАН  
ЭЛЕКТРОННОЙ ПОДПИСЬЮ

Сертификат: 64575127400433833109200328139839306360

Владелец: ФЕДЕРАЛЬНАЯ СЛУЖБА ГОСУДАРСТВЕННОЙ  
РЕГИСТРАЦИИ, КАДАСТРА И КАРТОГРАФИИ  
Действителен: с 17.05.2022 по 10.08.2023

полное наименование должности

инициалы, фамилия

Здание

вид объекта недвижимости

Лист № 2 раздела 5

Всего листов раздела 5: 2

Всего разделов: 4

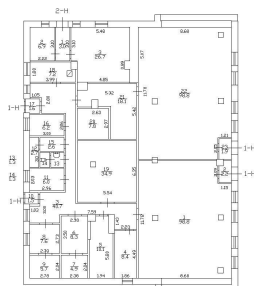
Всего листов выписки: 6

07.12.2022г. № КУВИ-001/2022-218045445

Кадастровый номер: 78:37:1782101:2005

Номер этажа (этажей): 1

План 1 этажа



Масштаб 1

ДОКУМЕНТ ПОДПИСАН  
ЭЛЕКТРОННОЙ ПОДПИСЬЮ

Сертификат: 64575127400433833109200328139839306360

Владелец: ФЕДЕРАЛЬНАЯ СЛУЖБА ГОСУДАРСТВЕННОЙ

РЕГИСТРАЦИИ, КАДАСТРА И КАРТОГРАФИИ

Действителен: с 17.05.2022 по 10.08.2023

полное наименование должности

инициалы, фамилия



ПРАВИТЕЛЬСТВО САНКТ-ПЕТЕРБУРГА  
КОМИТЕТ ПО КОНТРОЛЮ ЗА ИМУЩЕСТВОМ  
САНКТ-ПЕТЕРБУРГА

АКТ  
обследования объекта нежилого фонда

Санкт-Петербург

11 ноября 2022 года

Обследование начато в «11» час. «20» мин.  
Обследование окончено в «11» час. «27» мин.

На основании приказа Комитета по контролю за имуществом Санкт-Петербурга от 10 ноября 2022 года № 10134-по сотрудниками Комитета по контролю за имуществом Санкт-Петербурга:

главным специалистом отдела контроля имущества Управления контроля использования имущества южных районов Санкт-Петербурга Марковым Д.С.;

главным специалистом отдела контроля имущества Управления контроля использования имущества южных районов Санкт-Петербурга Бабаенко С.В.

в присутствии:

проведено обследование части здания, расположенного по адресу: г.Санкт-Петербург, поселок Петро-Славянка, улица Коммунаров, дом 4, литера А, часть здания 1-Н (ч.п. 8-9) (далее – Объект).

**Кадастровый номер Объекта:** 78:37:1782101:2005.

**Реестровый номер Объекта (при наличии):** 0007K020900000.

**Технические характеристики Объекта согласно информационным ресурсам и технической документации (при наличии):** площадь: 13.3 кв.м. Этаж: первый. Вход: отдельный со двора. Элементы благоустройства: электроснабжение, водоснабжение/водоотведение, теплоснабжение.

**Статус объекта культурного наследия:** сведения отсутствуют.

**Основание пользования (при наличии):** сведения отсутствуют.

**В ходе обследования проводилось:** осмотр, фотофиксация (Olympus Tough TG-5(№ 3401201)).

**Обследование проводилось с использованием документов технического и кадастрового учета:** выписка из ЕГРН от 06.09.2022 № КУВИ-001/2022-154571035, являющаяся приложением к обращению Санкт-Петербургского государственного казенного учреждения «Имущество Санкт-Петербурга» от 01.11.2022 № 04-07-21678/22-0-0.

**В результате проведения обследования установлено:**

**Доступ:**

Обеспечен

Не обеспечен

**Объект:**

Используется

Не используется

**Состояние Объекта\*:**

Евростандарт

Удовлетворительное

Отличное

Неудовлетворительное

Нормальное

**Вид использования Объекта:** не используется.

**Пользователь:** отсутствует.

**Перепланировка/переустройство:**

- вход на Объект оборудован вместо оконного проема в ч.п. 8 (фото 1);
- между ч.п. 8 и ч.п. 3 отсутствует дверной проем (фото 2).

**Иные лица, использующие Объект:** отсутствуют.

**Подключение к сетям инженерного обеспечения (при наличии):**

электроснабжения

водоснабжения/водоотведения

\_\_\_\_\_ (указывается основание подключения (при наличии)\*\*

\_\_\_\_\_ (указывается основание подключения (при наличии)\*\*

газоснабжения

теплоснабжения

\_\_\_\_\_ (указывается основание подключения(при наличии)\*\*

\_\_\_\_\_ (указывается основание подключения(при наличии)\*\*

**Применение контрольно-кассовой техники на Объекте:**

применяется

не применяется

**Дополнительная информация:** доступ на Объект предоставлен представителем СПб ГКУ «Жилищное агентство Колпинского района Санкт-Петербурга».

**Выявленные нарушения:** несоответствие планировки Объекта документам технического и кадастрового учета.

**Приложение:**

Фототаблица

Копии документов технического учета

Иное: -

\_\_\_\_\_  
Главный специалист

\_\_\_\_\_ (должность лица, проводившего обследование)

\_\_\_\_\_  
Главный специалист

\_\_\_\_\_ (должность лица, проводившего обследование)

\_\_\_\_\_  
(подпись)

\_\_\_\_\_  
/ Марков Д.С. /

\_\_\_\_\_ (фамилия, имя, отчество)

\_\_\_\_\_  
(подпись)

\_\_\_\_\_  
/ Бабаенко С.В. /

\_\_\_\_\_ (фамилия, имя, отчество)

Копия акта получена \*\*\*

\_\_\_\_\_ (ФИО правообладателя (пользователя) Объекта, его уполномоченного представителя (при наличии документов, подтверждающих полномочия))

\*В соответствии с классификацией состояния объектов, указанных в постановлении Правительства Санкт-Петербурга от 21.12.2005 № 1958 «О порядке определения базовых ставок и коэффициентов, применяемых при расчете арендной платы за объекты нежилого фонда, арендодателем которых является Санкт-Петербург»

\*\*Указывается на основании документов, представленных пользователем Объекта

\*\*\*Предоставляется по письменному запросу правообладателя (пользователя) Объекта, его уполномоченного представителя





ФОТОТАБЛИЦА

Фото 1	
Описание:	Вход на Объект оборудован вместо оконного проема в ч.п. 8

Фото 2	
Описание:	Вид внутри Объекта (между ч.п. 8 и ч.п. 3 отсутствует дверной проем)

Ответственные за проведение обследования: \_\_\_\_\_ / Марков Д.С. /

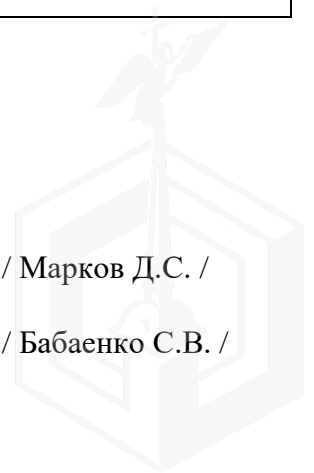
\_\_\_\_\_ / Бабаенко С.В. /

Фото 3	
Описание:	Вид внутри Объекта

Фото 4	
Описание:	Вид внутри Объекта

Ответственные за проведение обследования: \_\_\_\_\_ / Марков Д.С. /

\_\_\_\_\_ / Бабаенко С.В. /





ПРАВИТЕЛЬСТВО САНКТ-ПЕТЕРБУРГА

КОМИТЕТ ПО ГОСУДАРСТВЕННОМУ  
КОНТРОЛЮ, ИСПОЛЬЗОВАНИЮ  
И ОХРАНЕ ПАМЯТНИКОВ ИСТОРИИ  
И КУЛЬТУРЫ

САНКТ-ПЕТЕРБУРГСКОЕ  
ГОСУДАРСТВЕННОЕ КАЗЕННОЕ  
УЧРЕЖДЕНИЕ  
"ЦЕНТР ИНФОРМАЦИОННОГО  
ОБЕСПЕЧЕНИЯ ОХРАНЫ ОБЪЕКТОВ  
КУЛЬТУРНОГО НАСЛЕДИЯ"  
(СПб ГКУ ЦИОООКН)

ул. Зодчего Росси, д. 1-3, Санкт-Петербург, 191011  
тел. (812) 417-2232  
<http://cioookn.kgiop.gov.spb.ru>

№01-43-23667/22-0-1 от 08.09.2022

№ 01-43-23667/22-0-0 от 08.09.2022

На № 04-07-17625/22-0-0 от 08.09.2022

На Ваше обращение сообщаем, что объект по адресу: **Санкт-Петербург, поселок Петро-Славянка, улица Коммунаров, дом 4, литера А** не относится к числу объектов (выявленных объектов) культурного наследия.

Объект расположен вне границ зон охраны и защитных зон объектов культурного наследия на территории Санкт-Петербурга.

**Начальник отдела информации об  
объектах культурного наследия и  
режимах зон охраны**

ДОКУМЕНТ ПОДПИСАН  
ЭЛЕКТРОННОЙ ПОДПИСЬЮ

Сертификат 02ADF7E900D3ADFBBB4A745E5E75E04003  
Владелец **Коробкова Елена Валентиновна**  
Действителен с 01.11.2021 по 01.11.2022

**Е.В. Коробкова**

Долгушина М.И.  
(812)417-43-46







05.10.2022

МЧС РОССИИ

ГЛАВНОЕ УПРАВЛЕНИЕ  
МИНИСТЕРСТВА РОССИЙСКОЙ ФЕДЕРАЦИИ  
ПО ДЕЛАМ ГРАЖДАНСКОЙ ОБОРОНЫ,  
ЧРЕЗВЫЧАЙНЫМ СИТУАЦИЯМ И ЛИКВИДАЦИИ  
ПОСЛЕДСТВИЙ СТИХИЙНЫХ БЕДСТВИЙ  
ПО Г. САНКТ-ПЕТЕРБУРГУ  
(Главное управление МЧС России  
по г. Санкт-Петербургу)

ул. Большая Морская, д. 40, лит. А  
г. Санкт-Петербург, 190031  
тел. (812) 718-25-05, факс (812) 571-53-34

28.08.2022 № УВ-130-10718

На № 04-21-17778/22-0-0 от 09.09.2022

О предоставлении учетных данных

Заместителю директора  
СПб ГКУ «Имущество  
Санкт-Петербурга»

Очкивской О.С.

ул. Новгородская, д. 20, лит. А, пом. 2-Н  
Санкт-Петербург, 191124

Уважаемая Ольга Сергеевна!

Главное управление МЧС России по г. Санкт-Петербургу (далее – Главное управление) на Ваш запрос сообщает, что по учетным данным Главного управления, объект недвижимости, расположенный по адресу: Санкт-Петербург, пос. Петро-Славянка, ул., Коммунаров, д. 4, лит. А, часть здания 1-Н, не является защитным сооружением гражданской обороны.

Заместитель начальника Главного управления  
(по гражданской обороне и защите населения)

Е.В. Цыганов

Сенюк Александр Александрович  
(812) 247-09-36

СПб ГКУ «Имущество СПб»  
№ 04-21-51113/22-0-0  
от 05.10.2022





07.12.2022 № ЭСКЛ/16-01/17214  
На № от

Публичное акционерное общество  
«Россети Ленэнерго»  
197227, г. Санкт-Петербург,  
вн. тер. г. муниципальный округ Озеро Долгое,  
ул. Гаккелевская, д. 21, литера А  
тел. 8 (800) 220-0-220  
e-mail: office@lenenergo.ru  
www.rosseti-lenenergo.ru  
КПП 997650001; ОКТМО 40325000  
ИНН 7803002209; ОГРН 1027809170300

Начальнику отдела организации и  
проведения торгов Управления  
приватизации и арендных  
отношений  
СПб ГКУ «Имущество  
Санкт-Петербурга»  
Е.Ю. Федюшовой

ул. Новгородская,  
д. 20, лит. А, пом. 2Н,  
Санкт-Петербург, 191144

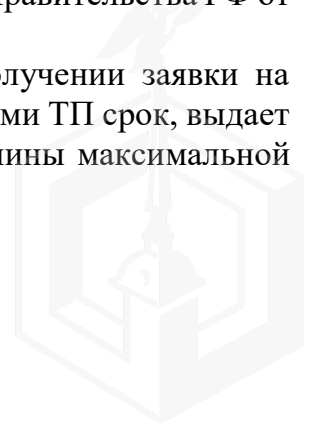
gku@commim.spb.ru  
Fedushova@commim.spb.ru

Уважаемая Екатерина Юрьевна!

В ответ на Ваше обращение от 01.11.2022 № 22-091283 по вопросу восстановления документов о технологическом присоединении в отношении энергопринимающих устройств (далее – ЭПУ) объекта «нежилое помещение», расположенного по адресу: Санкт-Петербург, п. Петро-Славянка, Коммунаров ул., дом № 4, лит. А, часть здания 1Н (ч.п. 8-9), кад. № 78:37:1782101:2005 (далее – Объект), сообщаю следующее.

Порядок восстановления ранее выданных технических условий и составления акта об осуществлении технологического присоединения (далее – АТП) установлен разделом 8 Правил технологического присоединения ЭПУ потребителей электрической энергии, объектов по производству электрической энергии, а также объектов электросетевого хозяйства, принадлежащих сетевым организациям и иным лицам, к электрическим сетям, утвержденных Постановлением Правительства РФ от 27.12.2004 № 861 (далее – Правила ТП).

По смыслу данного раздела сетевая организация при получении заявки на восстановление технических условий, в установленный Правилами ТП срок, выдает дубликат технических условий (далее – ТУ) с указанием величины максимальной



мощности ЭПУ заявителя. При невозможности восстановления, ранее выданных ТУ в отношении ранее присоединенных ЭПУ составляются новые ТУ.

Поскольку в архивах ПАО «Россети Ленэнерго» отсутствуют ранее выданные ТУ в отношении Объекта, специалисты ПАО «Россети Ленэнерго» проводят проверку и анализ параметров технологического присоединения Объекта, осмотр приборов учета.

Информирую Вас о том, что согласно информации филиала ПАО «Россети Ленэнерго» «Южные электрические сети» осмотр Ваших ЭПУ был произведен 03.11.2022. В результате осмотра Ваших ЭПУ, сотрудниками ПАО «Россети Ленэнерго» «Южные электрические сети» был составлен Акт о проведенном обследовании электроустановки (объекта) потребителя № 22-091283 от 03.11.2022 (далее – Акт).

Согласно Акту, технологическое присоединение ЭПУ Объекта осуществлено к абонентским электрическим сетям.

Таким образом, общая граница между сетями Объекта и сетями ПАО «Россети Ленэнерго» отсутствует.

В силу требований п. 4 статьи 26 Федерального закона от 26.03.2003 № 35-ФЗ «Об электроэнергетике» обязанность по выдаче документов, подтверждающих факт технологического присоединения, лежит на владельце объектов электросетевого хозяйства, к которым в надлежащем порядке технологически присоединены ЭПУ.

Учитывая изложенное, в целях составления АТП предлагаю Вам обратиться к балансодержателю объектов электросетевого хозяйства.

Дополнительно информирую, что порядок, сроки оформления и выдачи таких документов установлены в разделе VIII Правил ТП.

Форма акта об осуществлении технологического присоединения, в соответствии с которой должен быть переоформлен акт в отношении ЭПУ Объекта, представлена в Приложении № 1 к вышеуказанным Правилам ТП.

Приложение: копия Акта на 1 в 1 экземпляре.

Представитель ПАО «Россети Ленэнерго»  
по доверенности

А.П. Омельченко

Исп. Аман В.А.  
Тел. 8-800-220-0-220  
Вх. № 22-091283

Представитель ПАО «Россети Ленэнерго» действует на основании доверенности № 297-22 от 28.11.2022

