

ПРАВИТЕЛЬСТВО САНКТ- ПЕТЕРБУРГА  
КОМИТЕТ ИМУЩЕСТВЕННЫХ ОТНОШЕНИЙ САНКТ-ПЕТЕРБУРГА

РЕШЕНИЕ

о проведении аукциона на право заключения договора аренды объекта нежилого фонда,  
находящегося в государственной собственности Санкт-Петербурга

от 12.12.2022

№ 05-25-44578/22-0-0

В соответствии с распоряжением Комитета имущественных отношений Санкт-Петербурга от 31.07.2019 № 127-р «О проведении аукционов на право заключения договоров аренды объектов нежилого фонда, находящихся в государственной собственности Санкт-Петербурга»:

1. Провести торги в форме аукциона на право заключения договора аренды объекта нежилого фонда (далее – Аукцион), находящегося в государственной собственности Санкт-Петербурга (далее – Объект), расположенного по адресу: Санкт-Петербург, Заставская ул., д. 24, литера В.

Район Санкт-Петербурга: Московский  
Кадастровый номер: 78:14:0007533:2094

Этаж: 1

Общая площадь помещения: 42,6 кв.м

Входы: 1 отдельный со двора

Элементы благоустройства: электроснабжение

Целевое назначение: нежилое

2. АО «Фонд имущества Санкт-Петербурга» обеспечить организацию Аукциона.

3. Проведение Аукциона осуществляется в электронной форме.

4. Установить, что:

4.1. Договор аренды Объекта заключается на 10 лет.

4.2. Начальная цена составляет 178 359,52 (Сто семьдесят восемь тысяч триста пятьдесят девять рублей 52 копейки) (без учета НДС).

5. Ограничения, обременения в отношении Объекта, определяемые в соответствии с заключениями уполномоченных исполнительных органов государственной власти и сведениями из Единого государственного реестра недвижимости:

Обязанность арендатора по присоединению Объекта к электросетям.

6. Информация о наличии (отсутствии) перепланировок Объекта, не согласованных в установленном порядке: отсутствует.

7. Информация о наличии (отсутствии) технологического присоединения энергопринимающих устройств, необходимых для электроснабжения Объекта к электрическим сетям: сведения о надлежащем присоединении Объекта к электросетям отсутствуют.

8. Участниками Аукциона могут являться только физические лица, не являющиеся индивидуальными предпринимателями и применяющие специальный налоговый режим «Налог на профессиональный доход», субъекты малого и среднего предпринимательства, имеющие право на поддержку органами государственной власти и органами местного самоуправления в соответствии с частями 3 и 5 статьи 14 Федерального закона от 24.07.2007 №209-ФЗ «О развитии малого и среднего предпринимательства в Российской Федерации», или организации, образующие инфраструктуру поддержки субъектов малого и среднего предпринимательства.

Заместитель председателя  
Комитета

ДОКУМЕНТ ПОДПИСАН  
ЭЛЕКТРОННОЙ ПОДПИСЬЮ

Сертификат 0DB9E11A6845DF6E946CDEAD5EAE410D  
Владелец Федоров Кирилл Валентинович  
Действителен с 12.04.2022 по 06.07.2023

К.В.Фёдоров



**РАСЧЕТ**

арендной платы за часть здания  
к договору аренды нежилого фонда

№ \_\_\_\_\_ от \_\_\_\_\_ г. по адресу:  
196084, г. Санкт-Петербург, Заставская улица, д. 24, литера В, часть здания N 1-Н

**1. СПРАВОЧНЫЕ ДАННЫЕ**

1.1. Наименование предприятия, арендующего данное помещение

1.2. Существующие ограничения на использование объекта

Офисное: нет Торговое: нет Промышленное: нет

1.3. Арендваемая площадь (м.кв.): 42.60

1.4. Занимаемые этажи: 1 этаж

Тех.этаж: нет;

1.5. Состояние помещения: удовлетворительное

1.6. Вход в помещение: отдельный с улицы

1.7. Тип здания: капитальное

1.8. Благоустройства: Водоснабжение: нет; Электроснабжение: есть;

Отопление: нет; Канализация: нет;

1.9. Коэффициент социальной значимости арендатора: 1.00

1.10. Расположение:

Зона: 2

Координата X: 114 313 Координата Y: 89 014

**2. РАСЧЕТ АРЕНДНОЙ ПЛАТЫ**

2.1. Расчетные коэффициенты

Базовая ставка	9 527.000
Арендный	0.700
Местоположения	0.807
Площади	1.127
Занимаемых этажей	1.000
Состояния помещения	0.920
Входа в помещение	1.000
Типа здания	1.000
Элементов благоустройства	
- водоснабжения	0.800
- канализации	0.800
- отопления	0.700
- электричества	1.000
Ставка арендной платы в РУБ. за м.кв. в год (без льгот):	2 499.870
Ставка арендной платы в РУБ. за м.кв. в год:	2 499.870

Индекс изменения размеров ставки арендной платы 1.674823914

Наилучшее использование: Торговля

Арендная плата при наилучшем использовании:

Без льгот:

В год: 178 359.52 руб. в квартал: 44 589.88 руб. в месяц: 14 863.29 руб.

Средняя стоимость 1 кв.м. в год: 4 186.84 руб.

Общая арендуемая площадь по договору: 42.60 (часть здания)

Количество объектов в расчете: 1

Арендная плата при наилучшем использовании:

Без льгот:

В год: 178 359.52 руб. в квартал: 44 589.88 руб. в месяц: 14 863.29 руб.

С учетом коэффициента социальной значимости:

В год: 178 359.52 руб. в квартал: 44 589.88 руб. в месяц: 14 863.29 руб.

Средняя стоимость 1 кв.м. в год: 4 186.84 руб.

Дата расчета: 09.01.2023 Исполнитель: \_\_\_\_\_

Миронова О.А.

# СПРАВКА ДЛЯ РАСЧЕТА АРЕНДНОЙ ПЛАТЫ



## 1. Сведения об объекте.

Адрес объекта:

Район	Московский	Улица	Заставская улица		
Номер дома	24	Корпус	Литера	В	

Описательный адрес (угловых и сквозных строений):

Заставская улица, дом 24

Тип здания:

<input type="checkbox"/>	Капитальное
<input type="checkbox"/>	Капитальное деревянное

Тип объекта аренды:

<input checked="" type="checkbox"/>	здание	<input type="checkbox"/>	часть здания
<input type="checkbox"/>	сооружение	<input type="checkbox"/>	часть сооружения
<input type="checkbox"/>	помещение(я)	<input type="checkbox"/>	часть(и) помещения(й)

Номер объекта учета \*:

Номер помещения(й) (части(ей)), сдаваемого(ых) в аренду \*\*:

--	--

Занимаемые этажи:

<input checked="" type="checkbox"/>	1-й этаж
<input type="checkbox"/>	2-й этаж (с лифтом)
<input type="checkbox"/>	2-й этаж (без лифта)
<input type="checkbox"/>	Выше 2-го (с лифтом)
<input type="checkbox"/>	Выше 2-го (без лифта)
<input type="checkbox"/>	Подвал (с заглублением до 1.5 м включительно)
<input type="checkbox"/>	Подвал (с заглублением более 1.5 м)
<input type="checkbox"/>	Цоколь (с заглублением до 0.5 м включительно)
<input type="checkbox"/>	Цоколь (с заглублением более 0.5 м)

Элементы благоустройства здания:

<input checked="" type="checkbox"/>	Электроснабжение
<input type="checkbox"/>	Водоснабжение
<input type="checkbox"/>	Отопление
<input type="checkbox"/>	Канализация

Элементы благоустройства объекта учета \*:

<input type="checkbox"/>	Электроснабжение
<input type="checkbox"/>	Водоснабжение
<input type="checkbox"/>	Отопление
<input type="checkbox"/>	Канализация

Элементы благоустройства объекта аренды \*\*:

<input type="checkbox"/>	Электроснабжение	<input type="checkbox"/>	Водоснабжение
<input type="checkbox"/>	Отопление	<input type="checkbox"/>	Канализация

Технический этаж

Входы в помещение:

Количество:

Номера по ситуационному плану:

С улицы отдельных:	1	1
С улицы общих:		
Со двора отдельных:		
Со двора общих:		
Через проходную:		

Общая площадь здания (кв. м):

42.6

(заполняется при учете ПОН)

Общая площадь объекта учета (кв. м):

Общая площадь помещения(й) (части(ей)), сдаваемого в аренду на занимаемом этаже (кв.м):

42.6

Коэффициент потребительских качеств \*\*\*:

Общая площадь помещения(й) (части(ей)), сдаваемого(ых) в аренду на занимаемом этаже,

с учетом коэффициента потребительских качеств \*\*\*(кв. м):

Общая площадь объекта аренды (кв.м):

42.6

Примечание:

Общая площадь объекта учета по сведениям Единого государственного реестра недвижимости: 42.6 кв.м

В 2012 году в филиал ФГБУ «ФКП Росреестра» по Санкт-Петербургу сведения о помещении были переданы для включения в Государственный кадастр недвижимости (с 01.01.2017 - Единый государственный реестр недвижимости) – верно/не верно (не нужно зачеркнуть)

Сведения о перепланировке и т.д.

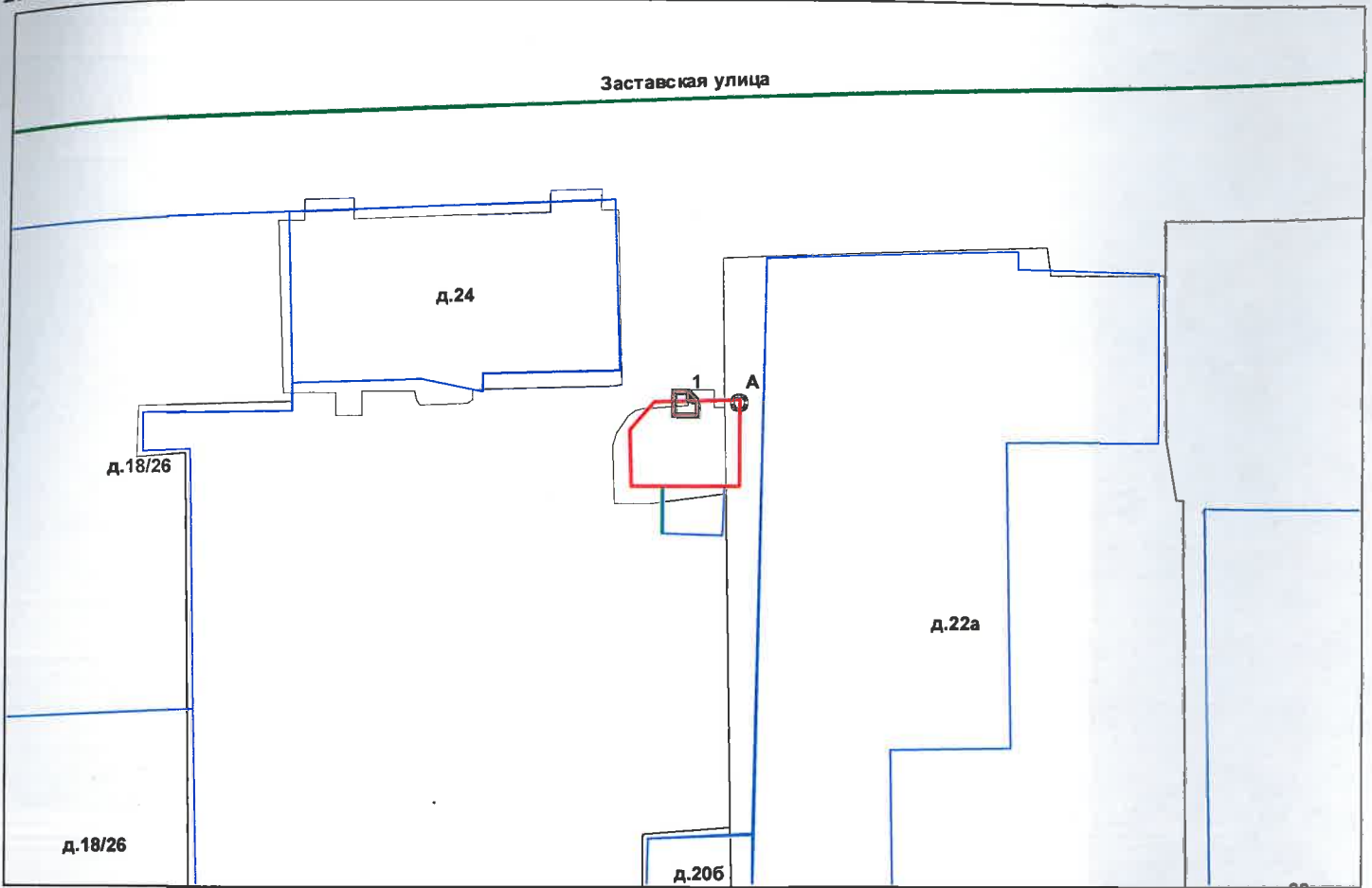
Справка изготовлена в соответствии с выпиской из ЕГРН №КУВИ-002/2021-127946724 от 24.09.2021

\* не заполняется при учете первичного объекта недвижимости

\*\* не заполняется, если объектом аренды является здание, сооружение

\*\*\* не заполняется, если объект аренды соответствует объекту учета

## 2. Схема расположения входов.



— - границы строения

Дополнительные сведения о строении: \_\_\_\_\_

## 3. Ведомость координат центров входов.

№ п/п	Характерная точка	№ вх.	Координаты центра входа		Примечание
			X, м	Y, м	
1	A	1	114313.46	89014.87	


Исполнитель: Осипова Н.С.

Начальник ПИБ Южное департамента  
кадастровой деятельности:

Дата: 07 октября 2021 года

*Осипова*

М.Д.Ботева



Район:

Московский

Соловьева



Филиал Федерального государственного бюджетного учреждения "Федеральная кадастровая палата Федеральной службы государственной регистрации, кадастра и картографии" по Санкт-Петербургу  
полное наименование органа регистрации прав

Выписка из Единого государственного реестра недвижимости об основных характеристиках и зарегистрированных правах на объект недвижимости  
Сведения об основных характеристиках объекта недвижимости

На основании запроса от 22.11.2022, поступившего на рассмотрение 22.11.2022, сообщаем, что согласно записям Единого государственного реестра недвижимости:

Раздел 1 Лист 1

Здание			
вид объекта недвижимости			

Лист № 1 раздела 1	Всего листов раздела 1: 1	Всего разделов: 4	Всего листов выписки: 4
--------------------	---------------------------	-------------------	-------------------------

22.11.2022г. № КУВИ-001/2022-207093122	
Кадастровый номер:	78:14:0007533:2094

Номер кадастрового квартала:	78:14:0007533
Дата присвоения кадастрового номера:	14.09.2012
Ранее присвоенный государственный учетный номер:	Инвентарный номер б/н; Кадастровый номер 78:14:7533:16:158
Местоположение:	г.Санкт-Петербург, Заставская улица, дом 24, литера В
Площадь, м2:	42.6
Назначение:	Нежилое
Наименование:	Склад
Количество этажей, в том числе подземных этажей:	1, в том числе подземных 0
Год ввода в эксплуатацию по завершении строительства:	1917
Год завершения строительства:	данные отсутствуют
Кадастровая стоимость, руб:	288095.98
Кадастровые номера иных объектов недвижимости, в пределах которых расположен объект недвижимости:	78:14:0007533:16
Кадастровые номера помещений, машино-мест, расположенных в здании или сооружении:	78:14:0007533:2315
Виды разрешенного использования:	данные отсутствуют
Статус записи об объекте недвижимости:	Сведения об объекте недвижимости имеют статус "актуальные, ранее учтенные"
Особые отметки:	данные отсутствуют
Получатель выписки:	МИРОНОВА ОЛЬГА АНАТОЛЬЕВНА, действующий(ая) на основании документа "" САНКТ-ПЕТЕРБУРГСКОЕ ГОСУДАРСТВЕННОЕ КАЗЕННОЕ УЧРЕЖДЕНИЕ "ИМУЩЕСТВО САНКТ-ПЕТЕРБУРГА"

	ДОКУМЕНТ ПОДПИСАН ЭЛЕКТРОННОЙ ПОДПИСЬЮ	
полное наименование должности	Сертификат: 64575127400433833109200328139839306360 Владелец: ФЕДЕРАЛЬНАЯ СЛУЖБА ГОСУДАРСТВЕННОЙ РЕГИСТРАЦИИ, КАДАСТРА И КАРТОГРАФИИ Действителен: с 17.05.2022 по 10.08.2023	инициалы, фамилия

Выписка из Единого государственного реестра недвижимости об основных характеристиках и зарегистрированных правах на объект недвижимости  
Сведения о зарегистрированных правах

Здание			
вид объекта недвижимости			
Лист № 1 раздела 2	Всего листов раздела 2: 1	Всего разделов: 4	Всего листов выписки: 4
22.11.2022г. № КУВИ-001/2022-207093122			
Кадастровый номер:		78:14:0007533:2094	

1	Правообладатель (правообладатели):	1.1	Санкт-Петербург
2	Вид, номер, дата и время государственной регистрации права:	2.1	Собственность 78-01-113/2001-181.1 05.06.2001 00:00:00
4	Сведения об осуществлении государственной регистрации сделки, права, ограничения права без необходимого в силу закона согласия третьего лица, органа:	4.1	данные отсутствуют
5	Ограничение прав и обременение объекта недвижимости:	не зарегистрировано	
6	Заявленные в судебном порядке права требования:	данные отсутствуют	
7	Сведения о возражении в отношении зарегистрированного права:	данные отсутствуют	
8	Сведения о наличии решения об изъятии объекта недвижимости для государственных и муниципальных нужд:	данные отсутствуют	
9	Сведения о невозможности государственной регистрации без личного участия правообладателя или его законного представителя:	данные отсутствуют	
10	Правопритязания и сведения о наличии поступивших, но не рассмотренных заявлений о проведении государственной регистрации права (перехода, прекращения права), ограничения права или обременения объекта недвижимости, сделки в отношении объекта недвижимости:	отсутствуют	

полное наименование должности		ДОКУМЕНТ ПОДПИСАН ЭЛЕКТРОННОЙ ПОДПИСЬЮ	инициалы, фамилия
	Сертификат: 64575127400433833109200328139839306360 Владелец: ФЕДЕРАЛЬНАЯ СЛУЖБА ГОСУДАРСТВЕННОЙ РЕГИСТРАЦИИ, КАДАСТРА И КАРТОГРАФИИ Действителен: с 17.05.2022 по 10.08.2023		

Выписка из Единого государственного реестра недвижимости об основных характеристиках и зарегистрированных правах на объект недвижимости

Описание местоположения объекта недвижимости

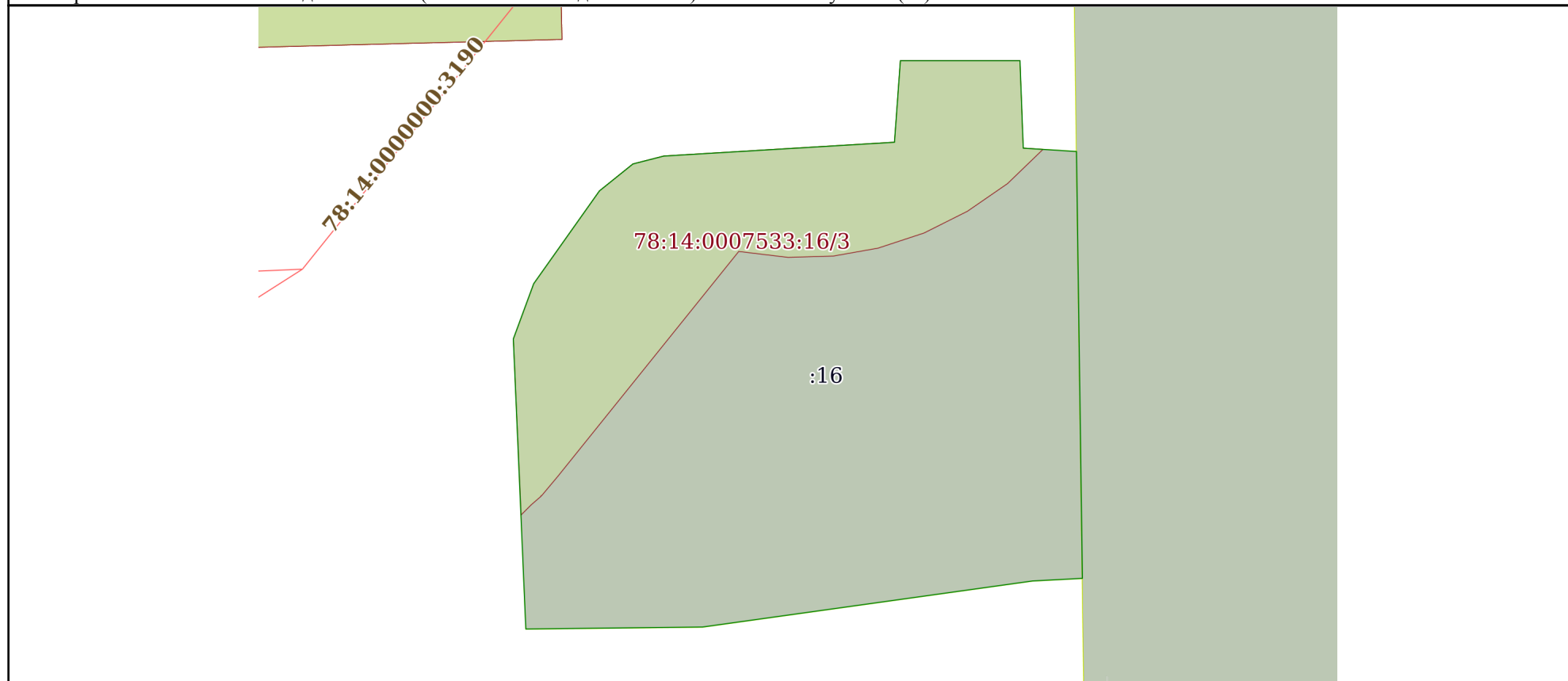
Здание			
вид объекта недвижимости			

Лист № 1 раздела 4	Всего листов раздела 4: 1	Всего разделов: 4	Всего листов выписки: 4
--------------------	---------------------------	-------------------	-------------------------

22.11.2022г. № КУВИ-001/2022-207093122

Кадастровый номер: 78:14:0007533:2094

Схема расположения объекта недвижимости (части объекта недвижимости) на земельном участке(ах)




Масштаб 1:90      Условные обозначения:

	 <p>ДОКУМЕНТ ПОДПИСАН ЭЛЕКТРОННОЙ ПОДПИСЬЮ</p> <p>Сертификат: 64575127400433833109200328139839306360 Владелец: ФЕДЕРАЛЬНАЯ СЛУЖБА ГОСУДАРСТВЕННОЙ РЕГИСТРАЦИИ, КАДАСТРА И КАРТОГРАФИИ Действителен: с 17.05.2022 по 10.08.2023</p>	
полное наименование должности	инициалы, фамилия	

Выписка из Единого государственного реестра недвижимости об основных характеристиках и зарегистрированных правах на объект недвижимости  
 План расположения помещения, машино-места на этаже (плане этажа)

Здание			
вид объекта недвижимости			
Лист № 1 раздела 5	Всего листов раздела 5: 1	Всего разделов: 4	Всего листов выписки: 4
22.11.2022г. № КУВИ-001/2022-207093122			
Кадастровый номер: 78:14:0007533:2094		Номер этажа (этажей): 1	



Масштаб 1

полное наименование должности	 ДОКУМЕНТ ПОДПИСАН ЭЛЕКТРОННОЙ ПОДПИСЬЮ	инициалы, фамилия
	Сертификат: 64575127400433833109200328139839306360 Владелец: ФЕДЕРАЛЬНАЯ СЛУЖБА ГОСУДАРСТВЕННОЙ РЕГИСТРАЦИИ, КАДАСТРА И КАРТОГРАФИИ Действителен: с 17.05.2022 по 10.08.2023	



Филиал Федерального государственного бюджетного учреждения "Федеральная кадастровая палата Федеральной службы государственной регистрации, кадастра и картографии" по Санкт-Петербургу  
полное наименование органа регистрации прав

Выписка из Единого государственного реестра недвижимости об основных характеристиках и зарегистрированных правах на объект недвижимости  
Сведения об основных характеристиках объекта недвижимости

На основании запроса от 22.11.2022, поступившего на рассмотрение 22.11.2022, сообщаем, что согласно записям Единого государственного реестра недвижимости:

Раздел 1 Лист 1

Земельный участок			
вид объекта недвижимости			
Лист № 1 раздела 1	Всего листов раздела 1: 1	Всего разделов: 3	Всего листов выписки: 3
22.11.2022г. № КУВИ-001/2022-207094074			
Кадастровый номер:		78:14:0007533:16	

Номер кадастрового квартала:	78:14:0007533
Дата присвоения кадастрового номера:	28.12.2004
Ранее присвоенный государственный учетный номер:	данные отсутствуют
Местоположение:	г.Санкт-Петербург, Заставская улица, дом 24, литера В
Площадь, м2:	60 +/- 3
Кадастровая стоимость, руб:	343199.2
Кадастровые номера расположенных в пределах земельного участка объектов недвижимости:	78:14:0007533:2094
Категория земель:	Земли населенных пунктов
Виды разрешенного использования:	для размещения складских объектов
Статус записи об объекте недвижимости:	Сведения об объекте недвижимости имеют статус "актуальные, ранее учтенные"
Особые отметки:	данные отсутствуют
Получатель выписки:	МИРОНОВА ОЛЬГА АНАТОЛЬЕВНА, действующий(ая) на основании документа "" САНКТ-ПЕТЕРБУРГСКОЕ ГОСУДАРСТВЕННОЕ КАЗЕННОЕ УЧРЕЖДЕНИЕ "ИМУЩЕСТВО САНКТ-ПЕТЕРБУРГА"

полное наименование должности	 ДОКУМЕНТ ПОДПИСАН ЭЛЕКТРОННОЙ ПОДПИСЬЮ	инициалы, фамилия
	Сертификат: 64575127400433833109200328139839306360 Владелец: ФЕДЕРАЛЬНАЯ СЛУЖБА ГОСУДАРСТВЕННОЙ РЕГИСТРАЦИИ, КАДАСТРА И КАРТОГРАФИИ Действителен: с 17.05.2022 по 10.08.2023	

## Выписка из Единого государственного реестра недвижимости об основных характеристиках и зарегистрированных правах на объект недвижимости

## Сведения о зарегистрированных правах

Земельный участок			
вид объекта недвижимости			
Лист № 1 раздела 2	Всего листов раздела 2: 1	Всего разделов: 3	Всего листов выписки: 3
22.11.2022г. № КУВИ-001/2022-207094074			
Кадастровый номер:		78:14:0007533:16	

1	Правообладатель (правообладатели):	1.1	Санкт-Петербург
2	Вид, номер, дата и время государственной регистрации права:	2.1	Собственность 78:14:0007533:16-78/034/2017-1 22.05.2017 11:01:04
4	Сведения об осуществлении государственной регистрации сделки, права, ограничения права без необходимого в силу закона согласия третьего лица, органа:	4.1	данные отсутствуют
5	Ограничение прав и обременение объекта недвижимости:	не зарегистрировано	
6	Заявленные в судебном порядке права требования:	данные отсутствуют	
7	Сведения о возражении в отношении зарегистрированного права:	данные отсутствуют	
8	Сведения о наличии решения об изъятии объекта недвижимости для государственных и муниципальных нужд:	данные отсутствуют	
9	Сведения о невозможности государственной регистрации без личного участия правообладателя или его законного представителя:	данные отсутствуют	
10	Правопритязания и сведения о наличии поступивших, но не рассмотренных заявлений о проведении государственной регистрации права (перехода, прекращения права), ограничения права или обременения объекта недвижимости, сделки в отношении объекта недвижимости:	отсутствуют	
11	Сведения о невозможности государственной регистрации перехода, прекращения, ограничения права на земельный участок из земель сельскохозяйственного назначения:	данные отсутствуют	

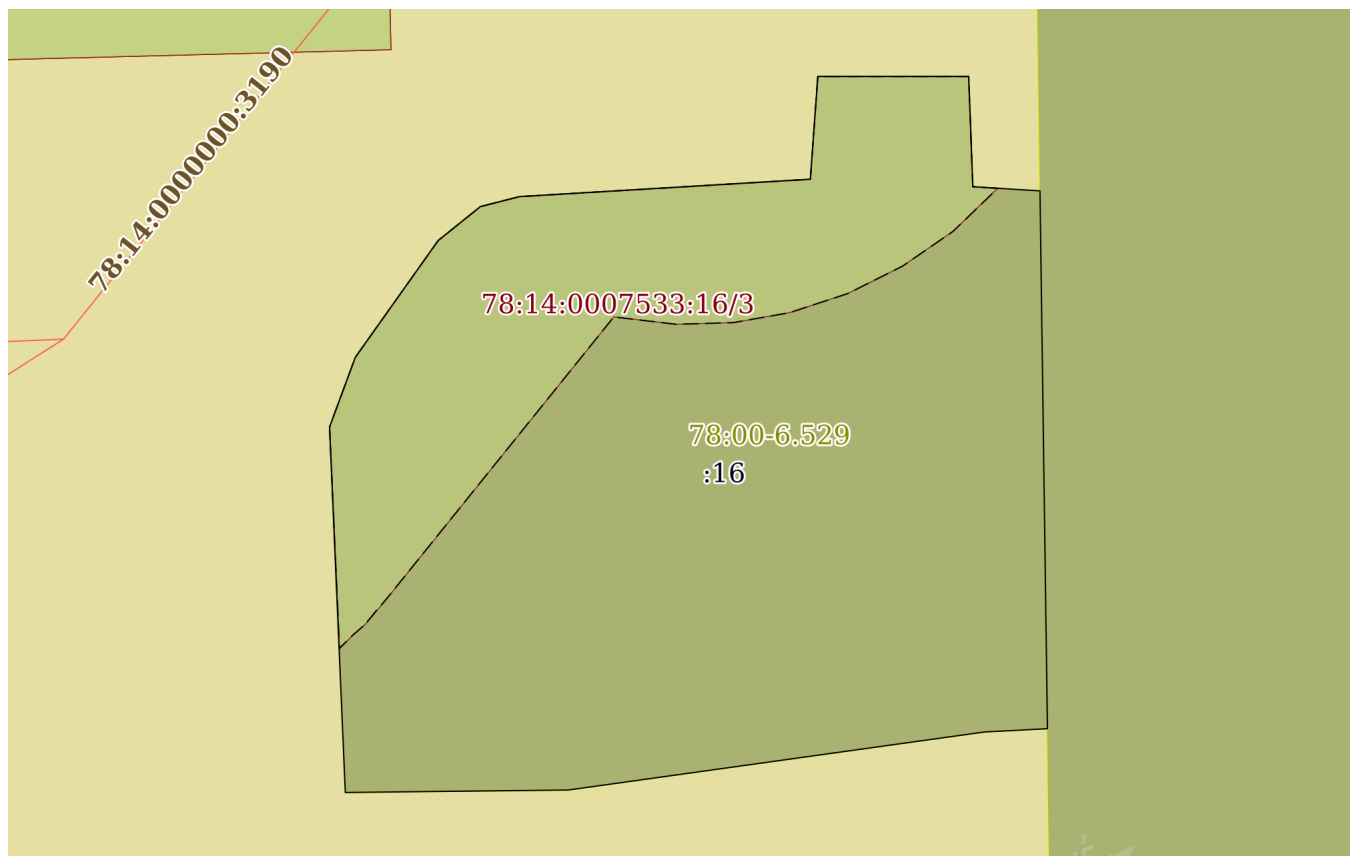
полное наименование должности	 ДОКУМЕНТ ПОДПИСАН ЭЛЕКТРОННОЙ ПОДПИСЬЮ	инициалы, фамилия
	Сертификат: 64575127400433833109200328139839306360 Владелец: ФЕДЕРАЛЬНАЯ СЛУЖБА ГОСУДАРСТВЕННОЙ РЕГИСТРАЦИИ, КАДАСТРА И КАРТОГРАФИИ Действителен: с 17.05.2022 по 10.08.2023	

Выписка из Единого государственного реестра недвижимости об основных характеристиках и зарегистрированных правах на объект недвижимости

Описание местоположения земельного участка

Земельный участок			
вид объекта недвижимости			
Лист № 1 раздела 3	Всего листов раздела 3: 1	Всего разделов: 3	Всего листов выписки: 3
22.11.2022г. № КУВИ-001/2022-207094074			
Кадастровый номер:		78:14:0007533:16	

План (чертеж, схема) земельного участка



Масштаб 1:90	Условные обозначения:	
--------------	-----------------------	--

полное наименование должности	 ДОКУМЕНТ ПОДПИСАН ЭЛЕКТРОННОЙ ПОДПИСЬЮ Сертификат: 64575127400433833109200328139839306360 Владелец: ФЕДЕРАЛЬНАЯ СЛУЖБА ГОСУДАРСТВЕННОЙ РЕГИСТРАЦИИ, КАДАСТРА И КАРТОГРАФИИ Действителен: с 17.05.2022 по 10.08.2023	инициалы, фамилия
-------------------------------	---	-------------------



ПРАВИТЕЛЬСТВО САНКТ-ПЕТЕРБУРГА  
КОМИТЕТ ПО КОНТРОЛЮ ЗА ИМУЩЕСТВОМ  
САНКТ-ПЕТЕРБУРГА

АКТ  
обследования объекта нежилого фонда

Санкт-Петербург

01 декабря 2022 года

Обследование начато в «14» час. «22» мин.  
Обследование окончено в «14» час. «47» мин.

На основании приказа Комитета по контролю за имуществом Санкт-Петербурга от 29 ноября 2022 года № 10659-по сотрудниками Комитета по контролю за имуществом Санкт-Петербурга:

ведущим специалистом отдела контроля имущества Управления контроля использования имущества южных районов Санкт-Петербурга Родиной Д.С.;

главным специалистом отдела контроля имущества Управления контроля использования имущества южных районов Санкт-Петербурга Бибиковой Л.Р.

в присутствии:

проведено обследование здания, расположенного по адресу: Санкт-Петербург, Заставская улица, дом 24, литера В (далее – Объект).

Кадастровый номер Объекта: 78:14:0007533:2094.

Реестровый номер Объекта (при наличии): 0013К023100000.

Технические характеристики Объекта согласно информационным ресурсам и технической документации (при наличии): площадь: 42.6 кв.м. Этаж: первый. Вход: отдельный со двора. Элементы благоустройства: электроснабжение.

Статус объекта культурного наследия: сведения отсутствуют.

Основание пользования (при наличии): сведения отсутствуют.

В ходе обследования проводилось: осмотр, фотофиксация (Canon IXUS 180(№ 3400443)).

Обследование проводилось с использованием документов технического и кадастрового учета: выписки из ЕГРН от 22.11.2022 № КУВИ-001/2022-207093122, приложенной к обращению Санкт-Петербургского государственного казенного учреждения «Имущество Санкт-Петербурга» от 22.11.2022 № 04-07-23098/22-0-0.

В результате проведения обследования установлено:

Доступ:

Обеспечен

Не обеспечен

Объект:

Используется

Не используется

Состояние Объекта\*:

Евростандарт

Удовлетворительное

Отличное

Неудовлетворительное

Нормальное

**Вид использования Объекта:** не используется.

**Пользователь:** отсутствует.

**Перепланировка/переустройство:** не выявлена.

**Иные лица, использующие Объект:** отсутствуют.

**Подключение к сетям инженерного обеспечения (при наличии):**

электроснабжения

водоснабжения/водоотведения

\_\_\_\_\_ (указывается основание подключения (при наличии))\*\*

\_\_\_\_\_ (указывается основание подключения (при наличии))\*\*

газоснабжения

теплоснабжения

\_\_\_\_\_ (указывается основание подключения(при наличии))\*\*

\_\_\_\_\_ (указывается основание подключения(при наличии))\*\*

**Применение контрольно-кассовой техники на Объекте:**

применяется

не применяется

**Дополнительная информация:** доступ на Объект обеспечен представителем СПб ГКУ «Жилищное агентство Московского района Санкт-Петербурга».

**Выявленные нарушения:** не выявлены.

**Приложение:**

Фототаблица

Копии документов технического учета

Иное:

\_\_\_\_\_ Ведущий специалист

\_\_\_\_\_ (должность лица, проводившего обследование)

\_\_\_\_\_ (подпись)

\_\_\_\_\_ / Родина Д.С. /

\_\_\_\_\_ (фамилия, имя, отчество)

\_\_\_\_\_ Главный специалист

\_\_\_\_\_ (должность лица, проводившего обследование)

\_\_\_\_\_ (подпись)

\_\_\_\_\_ / Бибикова Л.Р. /

\_\_\_\_\_ (фамилия, имя, отчество)

Копия акта получена \*\*\*

\_\_\_\_\_ (ФИО правообладателя (пользователя) Объекта, его уполномоченного представителя (при наличии документов, подтверждающих полномочия))

\*В соответствии с классификацией состояния объектов, указанных в постановлении Правительства Санкт-Петербурга от 21.12.2005 № 1958 «О порядке определения базовых ставок и коэффициентов, применяемых при расчете арендной платы за объекты нежилого фонда, арендодателем которых является Санкт-Петербург»

\*\*Указывается на основании документов, представленных пользователем Объекта

\*\*\*Предоставляется по письменному запросу правообладателя (пользователя) Объекта, его уполномоченного представителя

ФОТОТАБЛИЦА


Фото 1	
Описание:	Вид на Объект

Фото 2	
Описание:	Вид внутри Объекта

Ответственные за проведение обследования: \_\_\_\_\_ / Родина Д.С. /

\_\_\_\_\_ / Бибикова Л.Р. /

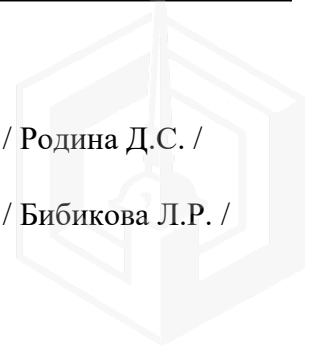


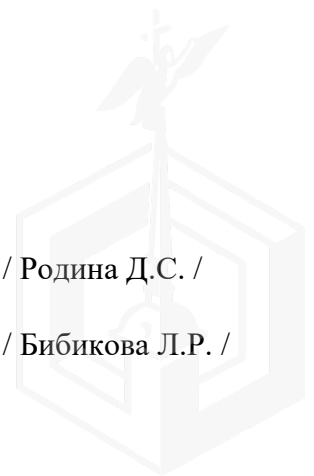
Фото 3	
Описание:	Вид внутри Объекта

Фото 4	
Описание:	Вид внутри Объекта

Ответственные за проведение обследования:

\_\_\_\_\_ / Родина Д.С. /

\_\_\_\_\_ / Бибикова Л.Р. /





ПРАВИТЕЛЬСТВО САНКТ-ПЕТЕРБУРГА

КОМИТЕТ ПО ГОСУДАРСТВЕННОМУ  
КОНТРОЛЮ, ИСПОЛЬЗОВАНИЮ  
И ОХРАНЕ ПАМЯТНИКОВ ИСТОРИИ  
И КУЛЬТУРЫ

САНКТ-ПЕТЕРБУРГСКОЕ  
ГОСУДАРСТВЕННОЕ КАЗЕННОЕ  
УЧРЕЖДЕНИЕ  
"ЦЕНТР ИНФОРМАЦИОННОГО  
ОБЕСПЕЧЕНИЯ ОХРАНЫ ОБЪЕКТОВ  
КУЛЬТУРНОГО НАСЛЕДИЯ"  
(СПб ГКУ ЦИОООКН)

ул. Зодчего Росси, д. 1-3, Санкт-Петербург, 191011  
тел. (812) 417-2232  
<http://cioookn.kgiop.gov.spb.ru>

№01-43-29797/22-0-1 от 14.11.2022

№ 01-43-29797/22-0-0 от 04.11.2022

На № 04-07-22405/22-0-0 от 11.11.2022

На Ваше обращение сообщаем, что объект по адресу: **Санкт-Петербург, муниципальный округ Московская застава, Заставская улица, дом 24, литера В** не относится к числу объектов (выявленных объектов) культурного наследия.

Объект расположен вне границ зон охраны и защитных зон объектов культурного наследия на территории Санкт-Петербурга.

**Начальник отдела информации об  
объектах культурного наследия и  
режимах зон охраны**

ДОКУМЕНТ ПОДПИСАН  
ЭЛЕКТРОННОЙ ПОДПИСЬЮ

Сертификат 00CDFC792B66C41EB232883D93E72D081D  
Владелец **Коробкова Елена Валентиновна**  
Действителен с 11.10.2022 по 04.01.2024

**Е.В. Коробкова**

Долгушина М.И.  
(812)417-43-46





06.12.2022



МЧС РОССИИ

**ГЛАВНОЕ УПРАВЛЕНИЕ  
МИНИСТЕРСТВА РОССИЙСКОЙ ФЕДЕРАЦИИ  
ПО ДЕЛАМ ГРАЖДАНСКОЙ ОБОРОНЫ,  
ЧРЕЗВЫЧАЙНЫМ СИТУАЦИЯМ И ЛИКВИДАЦИИ  
ПОСЛЕДСТВИЙ СТИХИЙНЫХ БЕДСТВИЙ  
ПО Г. САНКТ-ПЕТЕРБУРГУ  
(Главное управление МЧС России  
по г. Санкт-Петербургу)**

ул. Большая Морская, д. 40, лит. А  
г. Санкт-Петербург, 190031  
тел. (812) 718-25-05, факс (812) 571-53-34

06.12.2022 № 04-21-22411/22-0-0 от 11.11.2022

На № 04-21-22411/22-0-0 от 11.11.2022

О предоставлении учетных данных

Заместителю директора  
СПб ГКУ «Имущество  
Санкт-Петербурга»

Очкивской О.С.

ул. Новгородская, д. 20, лит. А, пом. 2-Н  
Санкт-Петербург, 191124

Уважаемая Ольга Сергеевна!

Главное управление МЧС России по г. Санкт-Петербургу (далее – Главное управление) на Ваш запрос сообщает, что по учетным данным Главного управления, объект недвижимости, расположенный по адресу: Санкт-Петербург, ул. Заставская, д. 24, лит. В, не является защитным сооружением гражданской обороны.

Заместитель начальника Главного управления  
(по гражданской обороне и защите населения)

Е.В. Цыганов

Казанцева Полина Дмитриевна  
(812) 247-09-36

СПб ГКУ «Имущество СПб»  
№ 04-21-83096/22-0-0  
от 06.12.2022



10.11.2021



15.10.2021 № ЭСКЛ/16-01/16031

На № 04-15-18467/21-0-0 от 07.10.2021

Публичное акционерное общество  
«Россети Ленэнерго»  
196247, г. Санкт-Петербург, пл. Конституции, д. 1  
тел. 8 (800) 220-0-220, факс: 8 (812) 494-32-54  
e-mail: office@lenenergo.ru  
www.rosseti-lenenergo.ru  
КПП 781001001, ОКТМО 40375000,  
ИНН 7803002209, ОГРН 1027809170300

Заместителю директора  
Комитета имущественных  
отношений Санкт-Петербурга  
О.С. Очкивской

ул. Новгородская,  
д. 20, лит. А, пом. 2Н,  
Санкт-Петербург, 191144

MironovaOA@commim.spb.ru

Уважаемая Ольга Сергеевна!

В ответ на Ваше обращение от 07.10.2021 вх. № ЛЭ/01-02/22955 ПАО «Россети Ленэнерго» зарегистрирована заявка от 08.10.2021 № 21-062551 о восстановлении документов о технологическом присоединении в отношении энергопринимающих устройств (далее – ЭПУ) объекта «нежилое здание», расположенного по адресу: Санкт-Петербург, Заставская ул., д. 24, лит. В, кад. номер 78:14:0007533:2094 (далее – Объект).

Порядок восстановления ранее выданных технических условий и составления акта об осуществлении технологического присоединения (далее – АТП) установлен разделом 8 Правил технологического присоединения ЭПУ потребителей электрической энергии, объектов по производству электрической энергии, а также объектов электросетевого хозяйства, принадлежащих сетевым организациям и иным лицам, к электрическим сетям, утвержденных Постановлением Правительства РФ от 27.12.2004 № 861 (далее – Правила ТП).

По смыслу данного раздела, сетевая организация при получении заявки на восстановление технических условий, в установленный Правилами ТП срок выдает дубликат технических условий (далее – ТУ) с указанием величины максимальной мощности ЭПУ. При невозможности восстановления ранее выданных ТУ в отношении ранее присоединенных ЭПУ составляются новые ТУ.

Поскольку в архивах ПАО «Россети Ленэнерго» отсутствуют ранее выданные ТУ в отношении Объекта, специалисты ПАО «Россети Ленэнерго» проводят проверку и анализ параметров технологического присоединения Объекта, осмотр приборов учета.

СПОСОБ ПРИМЕНИТЕЛЬНОСТИ  
№ 04-25-57634/21-0-0  
от 11.11.2021



Информирую Вас о том, что согласно информации филиала ПАО «Россети Ленэнерго» «Кабельная сеть» осмотр ЭПУ Объекта был произведен 12.10.2021, в результате которого составлен Акт осмотра (обследования) объекта от 12.10.2021 № 21-062551 (далее – Акт).

Согласно Акту, технологическое присоединение Объекта осуществлено через электрические сети нежилого здания, расположенного по адресу: Санкт-Петербург, Заставская ул., д. 24, лит. А (далее – Здание).

Необходимо отметить, что технологическое присоединение Здания осуществлено опосредованно через электрические сети здания, расположенного по адресу: Санкт-Петербург, Заставская ул., д. 15, принадлежащего АО «ОЭМФ».

Таким образом, общая граница между Объектом и электрическими сетями ПАО «Россети Ленэнерго» отсутствует.

В силу требований п. 4 статьи 26 Федерального закона от 26.03.2003 № 35-ФЗ «Об электроэнергетике» обязанность по выдаче документов, подтверждающих факт технологического присоединения, лежит на владельце объектов электросетевого хозяйства, к которым в надлежащем порядке технологически присоединены ЭПУ.

Учитывая изложенное, в целях составления АТП в отношении Объекта предлагаю Вам обратиться к владельцу объектов электросетевого хозяйства, к которым осуществлено технологическое присоединение ЭПУ Объекта.

Приложение: копия Акта на 1 листе в 1 экземпляре.

Представитель ПАО «Россети Ленэнерго»  
по доверенности

Е.А. Жданова

Исп. Викторова Е. С.  
Тел. 8-800-220-0-220  
Вх. № 21-062551  
Вх. № ЛЭ/01-02/22955

Представитель ПАО «Россети Ленэнерго» действует на основании доверенности № 584-19 от 09.12.2019

Документ подписан электронной подписью  
Жданова Екатерина Андреевна  
Сертификат: 029F978A0087AC6BAE4DF25775B393952C  
Дата подписания: 15.10.2021  
Действителен: с 04.12.2020 по 04.03.2022



**АКТ  
осмотра (обследования) объекта**

N 21-062551

от «12» 10 2021 г.

Акт составлен мастер сл. РУ и УЭ Мальшиченко С.П.

(должностное лицо сетевой организации)  
мастер сл. РУ и УЭ Колюшкин М.Д.

в присутствии \_\_\_\_\_

(Ф.И.О. присутствовавших при осмотре лиц, паспортные данные, телефон)

о том, что «12» 10 2021 г. проведен осмотр объекта мешинное здание  
г. СПб, ул. Зосинавская д. 24 лит. В.

(наименование объекта (жилой дом, земельный участок, иное); кадастровый номер земельного участка, в границах которого расположены (будут расположены) ЭПУ заявителя; адрес объекта)

В результате осмотра установлено: технологическое присоединение осматриваемого объекта к электрическим сетям \_\_\_\_\_ (имеется/отсутствует).

Характеристики технологического присоединения:

наименование сетевой организации, к электрическим сетям которой осуществлено технологическое присоединение: \_\_\_\_\_;

максимальная мощность энергопринимающих устройств: \_\_\_\_\_ кВт./информация отсутствует

Перечень точек присоединения:

Точка присоединения	Источник питания (наименование питающих линий)	Описание точки присоединения	Уровень напряжения (кВ)	Максимальная мощность (кВт)	Категория надежности электроснабжения

Характеристики установленных приборов учета, (измерительных комплексов, систем учета), сведения об их отсутствии или об отсутствии возможности их осмотра:

место установки, тип приборов учета и измерительных трансформаторов, классы точности, коэффициента трансформации, дата последней поверки и др.



Устройства защиты, релейной защиты, противовазварийной и режимной автоматики, сведения об их отсутствии или об отсутствии возможности их осмотра:

(виды защиты и автоматики, типы оборудования и др.)

Документы, рассмотренные в ходе осмотра (при их наличии):

дог Э/С АО «ОЭМФ» 78010000010162.  
(наименования и реквизиты документов)

В процессе осмотра была осуществлена фотосъемка следующих объектов: Постройка  
по адресу Заставская д. 24 лит В., при нежилом  
здании Заставская д. 15 (АО «ОЭМФ»)

Результаты фотосъемки приведены в приложениях к настоящему акту № \_\_\_\_\_

Отметки собственника осматриваемого объекта (при его участии в осмотре):

Прочие отметки:

по факту проведения осмотра установлено,  
что Э/С объекта осуществлялся через сеть нежилого  
здания по адресу Заставская д. 22 лит А, которая  
питается опосредованно от здания Заставская

Приложения к акту:

д. 15 (АО «ОЭМФ») дог. Э/С 78010000010162. Факт Э/С  
подтвердил представитель АО «ОЭМФ» комп. тел +79229790927.  
Фотофиксацию прикладываем.

Подписи лиц, присутствовавших при осмотре:

Малышенко С. П.  
Коловкин М. Д.

