

ПРАВИТЕЛЬСТВО САНКТ- ПЕТЕРБУРГА  
КОМИТЕТ ИМУЩЕСТВЕННЫХ ОТНОШЕНИЙ САНКТ-ПЕТЕРБУРГА

РЕШЕНИЕ

о проведении аукциона на право заключения договора аренды объекта нежилого фонда,  
находящегося в государственной собственности Санкт-Петербурга

от 09.02.2023

№ 05-25-4466/23-00

В соответствии с распоряжением Комитета имущественных отношений Санкт-Петербурга от 31.07.2019 № 127-р «О проведении аукционов на право заключения договоров аренды объектов нежилого фонда, находящихся в государственной собственности Санкт-Петербурга»:

1. Провести торги в форме аукциона на право заключения договора аренды объекта нежилого фонда (далее – Аукцион), находящегося в государственной собственности Санкт-Петербурга (далее – Объект), расположенного по адресу: Санкт-Петербург, г. Кронштадт, ул. Велешинского, д. 19/40, литера А, помещение 3-Н.

Район Санкт-Петербурга: Кронштадтский

Кадастровый номер: 78:34:0010343:2117

Этаж: цокольный

Общая площадь: 100,3 кв.м.

Входы: 1 отдельный с улицы, 1 отдельный со двора

Элементы благоустройства: электроснабжение, отопление, водоснабжение, канализация

Целевое назначение: нежилое

2. АО «Фонд имущества Санкт-Петербурга» обеспечить организацию Аукциона.

3. Проведение Аукциона осуществляется в электронной форме.

4. Установить, что:

4.1. Договор аренды Объекта заключается на 10 лет.

4.2. Начальная цена составляет: 262 202,44 (двести шестьдесят две тысячи двести два рубля 44 копейки) (без учета НДС).

5. Ограничения, обременения в отношении Объекта, определяемые в соответствии с заключениями уполномоченных исполнительных органов государственной власти и сведениями из Единого государственного реестра недвижимости:

Объект расположен в границах зон охраны и (или) защитных зон объектов культурного наследия на территории Санкт-Петербурга: единой охранной зоне 2 (участок ОЗ-2(50)01).

Обязанность арендатора по присоединению Объекта к электросетям.

6. Информация о наличии (отсутствии) перепланировок Объекта, не согласованных в установленном порядке: отсутствуют.

7. Информация о наличии (отсутствии) технологического присоединения энергопринимающих устройств, необходимых для электроснабжения Объекта к электрическим сетям: отсутствует.

8. Участниками Аукциона могут являться только физические лица, не являющиеся индивидуальными предпринимателями и применяющие специальный налоговый режим «Налог на профессиональный доход», субъекты малого и среднего предпринимательства, имеющие право на поддержку органами государственной власти и органами местного самоуправления в соответствии с частями 3 и 5 статьи 14 Федерального закона от 24.07.2007 № 209-ФЗ «О развитии малого и среднего предпринимательства в Российской Федерации», или организации, образующие инфраструктуру поддержки субъектов малого и среднего предпринимательства.

Заместитель  
председателя Комитета

К.В. Фёдоров

ДОКУМЕНТ ПОДПИСАН  
ЭЛЕКТРОННОЙ ПОДПИСЬЮ

Сертификат 0DB9E11A6845DF6E946CDEAD5EAE410D  
Владелец Федоров Кирилл Валентинович  
Действителен с 12.04.2022 по 06.07.2023

РАСЧЕТ

арендной платы за нежилое помещение  
к договору аренды нежилого фонда

№ от г. по адресу:

197760, Санкт-Петербург, город Кронштадт, улица Велешинского, д. 19/40, литера А, помещение N 3-Н

1. СПРАВОЧНЫЕ ДАННЫЕ

1.1. Наименование предприятия, арендующего данное помещение

1.2. Существующие ограничения на использование объекта

Офисное: нет Торговое: нет Промышленное: нет

1.3. Арендваемая площадь (м.кв.): 100.30

1.4. Занимаемые этажи: Цокольный этаж с загл. до 0,5 м.

Тех.этаж: нет;

1.5. Состояние помещения: удовлетворительное

1.6. Вход в помещение: отдельный с улицы

1.7. Тип здания: капитальное

1.8. Благоустройства: Водоснабжение: есть; Электроснабжение: есть;  
Отопление: есть; Канализация: есть;

1.9. Коэффициент социальной значимости арендатора: 1.000

1.10. Расположение:

Зона: 5

Координата X: 82 517

Координата Y: 100 819

2. РАСЧЕТ АРЕНДНОЙ ПЛАТЫ

2.1. Расчетные коэффициенты

Базовая ставка	2 524.000
Арендный	0.900
Местоположения	0.759
Площади	1.098
Занимаемых этажей	0.970
Состояния помещения	0.850
Входа в помещение	1.000
Типа здания	1.000
Элементов благоустройства	
- водоснабжения	1.000
- канализации	1.000
- отопления	1.000
- электричества	1.000
Ставка арендной платы в РУБ. за м.кв. в год (без льгот):	1 560.870
Ставка арендной платы в РУБ. за м.кв. в год:	1 560.870

Индекс изменения размеров ставки арендной платы 1.674823914

Наилучшее использование: Торговля

Арендная плата при наилучшем использовании:

Без льгот:

В год: 262 202.44 руб. в квартал: 65 550.61 руб. в месяц: 21 850.20руб.

Средняя стоимость 1 кв.м. в год: 2 614.18 руб.

Общая арендуемая площадь по договору: 100.30 (помещений: 1)

Количество объектов в расчете: 1

Арендная плата при наилучшем использовании:


Без льгот:

В год: 262 202.44 руб. в квартал: 65 550.61 руб. в месяц: 21 850.20 руб.

С учетом коэффициента социальной значимости:

В год: 262 202.44 руб. в квартал: 65 550.61 руб. в месяц: 21 850.20 руб.

Средняя стоимость 1 кв.м. в год: 2 614.18 руб.

Дата расчета: 01.02.2023 Исполнитель: 

Попова П.В.

# СПРАВКА ДЛЯ РАСЧЕТА АРЕНДНОЙ ПЛАТЫ



## 1. Сведения об объекте.

Адрес объекта:

Район	Кронштадтский	Улица	город Кронштадт, улица Велешинского		
Номер дома	19/40	Корпус	Литера	А	

Описательный адрес (угловых и сквозных строений): \_\_\_\_\_  
улица Зосимова, дом 40; улица Велешинского, дом 19

Тип здания:

<input checked="" type="checkbox"/>	Капитальное
<input type="checkbox"/>	Капитальное деревянное

Тип объекта аренды:

<input type="checkbox"/>	здание	<input type="checkbox"/>	часть здания
<input type="checkbox"/>	сооружение	<input type="checkbox"/>	часть сооружения
<input checked="" type="checkbox"/>	помещение(я)	<input type="checkbox"/>	часть(и) помещения(й)

Номер объекта учета \*:

Номер помещения(й) (части(ей)), сдаваемого(ых) в аренду \*\*: \_\_\_\_\_

3-Н	3-Н
-----	-----

Занимаемые этажи:

<input type="checkbox"/>	1-й этаж
<input type="checkbox"/>	2-й этаж (с лифтом)
<input type="checkbox"/>	2-й этаж (без лифта)
<input type="checkbox"/>	Выше 2-го (с лифтом)
<input type="checkbox"/>	Выше 2-го (без лифта)
<input type="checkbox"/>	Подвал (с заглублением до 1.5 м включительно)
<input type="checkbox"/>	Подвал (с заглублением более 1.5 м)
<input checked="" type="checkbox"/>	Цоколь (с заглублением до 0.5 м включительно)
<input type="checkbox"/>	Цоколь (с заглублением более 0.5 м)

Элементы благоустройства здания:

<input checked="" type="checkbox"/>	Электроснабжение
<input checked="" type="checkbox"/>	Водоснабжение
<input checked="" type="checkbox"/>	Отопление
<input checked="" type="checkbox"/>	Канализация

Элементы благоустройства объекта учета \*:

<input checked="" type="checkbox"/>	Электроснабжение
<input checked="" type="checkbox"/>	Водоснабжение
<input checked="" type="checkbox"/>	Отопление
<input checked="" type="checkbox"/>	Канализация

Элементы благоустройства объекта аренды \*\*: \_\_\_\_\_

<input checked="" type="checkbox"/>	Электроснабжение	<input checked="" type="checkbox"/>	Водоснабжение
<input checked="" type="checkbox"/>	Отопление	<input checked="" type="checkbox"/>	Канализация

Технический этаж

Входы в помещение:

Количество: \_\_\_\_\_ Номера по ситуационному плану: \_\_\_\_\_

С улицы отдельных:	1	1
С улицы общих:		
Со двора отдельных:	1	2
Со двора общих:		
Через проходную:		

Общая площадь здания (кв. м): \_\_\_\_\_

(заполняется при учете ПОН)

Общая площадь объекта учета (кв. м): \_\_\_\_\_

Общая площадь помещения(й) (части(ей)), сдаваемого в аренду на занимаемом этаже (кв.м): \_\_\_\_\_

Коэффициент потребительских качеств \*\*\*: \_\_\_\_\_

Общая площадь помещения(й) (части(ей)), сдаваемого(ых) в аренду на занимаемом этаже, с учетом коэффициента потребительских качеств \*\*\*(кв. м): \_\_\_\_\_

Общая площадь объекта аренды (кв.м): \_\_\_\_\_

100.3	
100.3	3-Н
100.3	

Примечание:

Характеристики объекта указаны по данным выписки из ЕГРН №КУВИ-001/2022-89394754 от 07.06.2022. Элементы благоустройства и входы в объект аренды указаны по состоянию на 14.06.2022.

Общая площадь объекта учета по сведениям Единого государственного реестра недвижимости: 100.3 кв.м

В 2012 году (с учетом последующих корректировок, при наличии) в филиал ФГБУ «ФКП Росреестра» по Санкт-Петербургу сведения о помещении были переданы для включения в Государственный кадастр недвижимости (с 01.01.2017 - Единый государственный реестр недвижимости) – верно/не-верно (не нужно зачеркнуть).

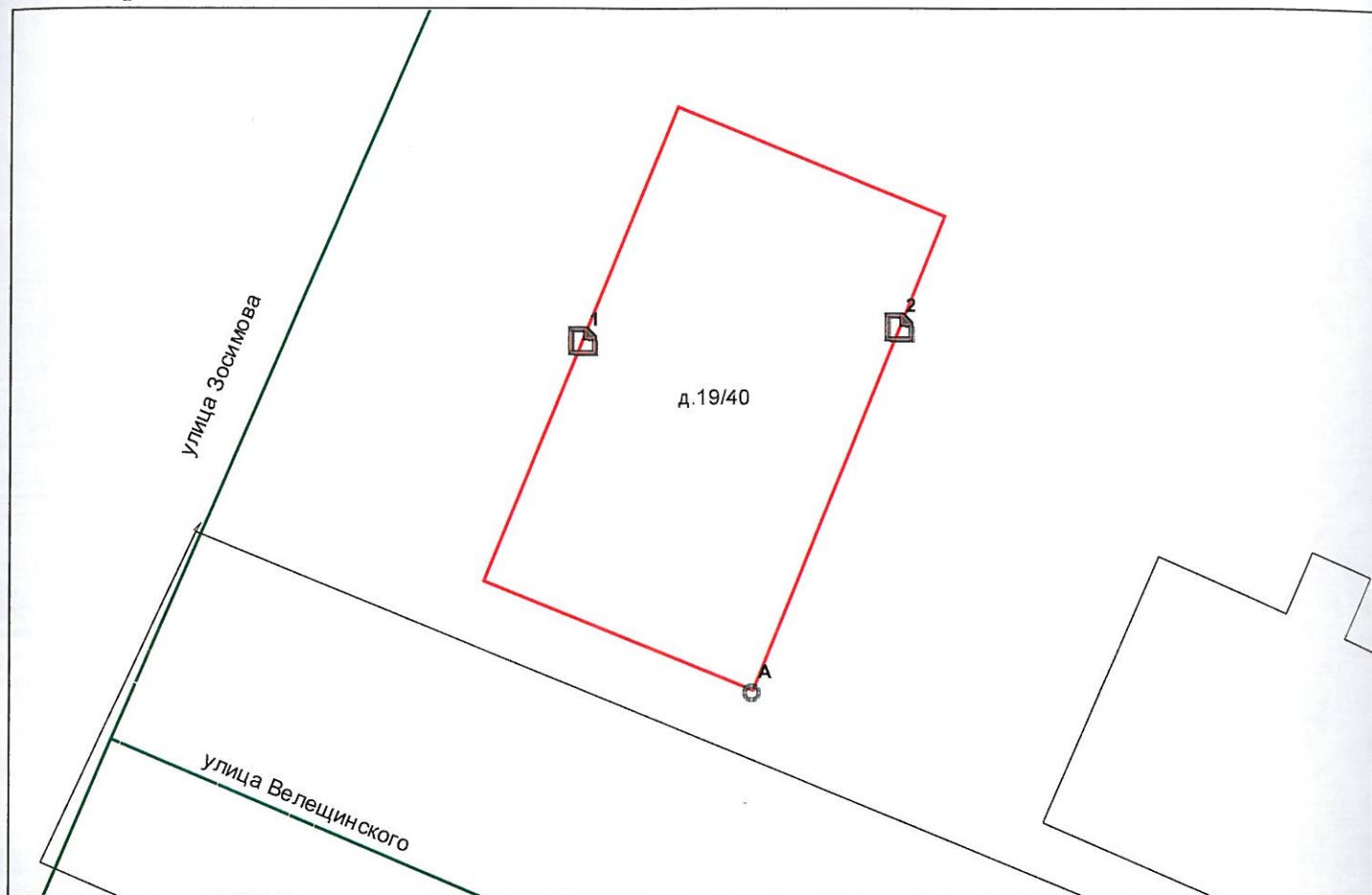
\* не заполняется при учете первичного объекта недвижимости

\*\* не заполняется, если объектом аренды является здание, сооружение

\*\*\* не заполняется, если объект аренды соответствует объекту учета



## 2. Схема расположения входов.



— - границы строения

Дополнительные сведения о строении: \_\_\_\_\_

## 3. Ведомость координат центров входов.

№ п/п	Характерная точка	№ вх.	Координаты центра входа		Примечание
			X, м	Y, м	
1	А	1	82517.48	100819.43	
2	А	2	82531.78	100820.12	

Исполнитель: Попова Ю.О.  
 Начальник ПИБ Северное департамента  
 кадастровой деятельности:  
 Дата: 16 июня 2022 года

Л.Г.Панина



Район: \_\_\_\_\_

Кронштадтский



**Филиал публично-правовой компании "Роскадастр" по Санкт-Петербургу**  
полное наименование органа регистрации прав


Выписка из Единого государственного реестра недвижимости об основных характеристиках и зарегистрированных правах на объект недвижимости

Сведения об основных характеристиках объекта недвижимости

На основании запроса от 20.01.2023, поступившего на рассмотрение 20.01.2023, сообщаем, что согласно записям Единого государственного реестра недвижимости:

Раздел 1 Лист 1

Помещение			
вид объекта недвижимости			
Лист № 1 раздела 1	Всего листов раздела 1: 1	Всего разделов: 3	Всего листов выписки: 3
20.01.2023г. № КУВИ-001/2023-12388341			
Кадастровый номер:		78:34:0010343:2117	
Номер кадастрового квартала:	78:34:0010343		
Дата присвоения кадастрового номера:	14.09.2012		
Ранее присвоенный государственный учетный номер:	Кадастровый номер 78:10343:0:22:1; Кадастровый номер 78:10343:2001:22:2		
Местоположение:	Санкт-Петербург, г. Кронштадт, ул. Велешинского, д. 19/40, литера. А, пом. 3-Н		
Площадь, м2:	100.3		
Назначение:	Нежилое помещение		
Наименование:	Нежилое помещение		
Номер, тип этажа, на котором расположено помещение, машино-место	Цокольный этаж № цокольный		
Вид жилого помещения:	данные отсутствуют		
Кадастровая стоимость, руб:	9945944.1		
Кадастровые номера иных объектов недвижимости, в пределах которых расположен объект недвижимости:	78:34:0010343:2011		
Виды разрешенного использования:	данные отсутствуют		
Сведения об отнесении жилого помещения к определенному виду жилых помещений специализированного жилищного фонда, к жилым помещениям наемного дома социального использования или наемного дома коммерческого использования:	данные отсутствуют		
Статус записи об объекте недвижимости:	Сведения об объекте недвижимости имеют статус "актуальные, ранее учтенные"		
Особые отметки:	данные отсутствуют		
Получатель выписки:	Попова Полина Владимировна, действующий(ая) на основании документа "" САНКТ-ПЕТЕРБУРГСКОЕ ГОСУДАРСТВЕННОЕ КАЗЕННОЕ УЧРЕЖДЕНИЕ "ИМУЩЕСТВО САНКТ-ПЕТЕРБУРГА"		

	ДОКУМЕНТ ПОДПИСАН ЭЛЕКТРОННОЙ ПОДПИСЬЮ	
полное наименование должности	Сертификат: 64575127400433833109200328139839306360 Владелец: ФЕДЕРАЛЬНАЯ СЛУЖБА ГОСУДАРСТВЕННОЙ РЕГИСТРАЦИИ, КАДАСТРА И КАРТОГРАФИИ Действителен: с 17.05.2022 по 10.08.2023	инициалы, фамилия

Выписка из Единого государственного реестра недвижимости об основных характеристиках и зарегистрированных правах на объект недвижимости  
Сведения о зарегистрированных правах

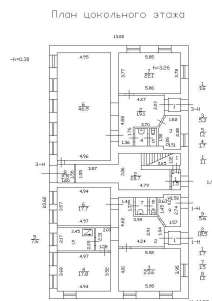
Помещение			
вид объекта недвижимости			
Лист № 1 раздела 2	Всего листов раздела 2: 1	Всего разделов: 3	Всего листов выписки: 3
20.01.2023г. № КУВИ-001/2023-12388341			
Кадастровый номер:		78:34:0010343:2117	

1	Правообладатель (правообладатели):	1.1	Санкт-Петербург
2	Вид, номер, дата и время государственной регистрации права:	2.1	Собственность 78-01-13/2002-620.1 12.02.2002 00:00:00
4	Сведения об осуществлении государственной регистрации сделки, права, ограничения права без необходимого в силу закона согласия третьего лица, органа:	4.1	данные отсутствуют
5	Ограничение прав и обременение объекта недвижимости:	не зарегистрировано	
6	Заявленные в судебном порядке права требования:	данные отсутствуют	
7	Сведения о возражении в отношении зарегистрированного права:	данные отсутствуют	
8	Сведения о наличии решения об изъятии объекта недвижимости для государственных и муниципальных нужд:	данные отсутствуют	
9	Сведения о невозможности государственной регистрации без личного участия правообладателя или его законного представителя:	данные отсутствуют	
10	Правопритязания и сведения о наличии поступивших, но не рассмотренных заявлений о проведении государственной регистрации права (перехода, прекращения права), ограничения права или обременения объекта недвижимости, сделки в отношении объекта недвижимости:	отсутствуют	

полное наименование должности	 ДОКУМЕНТ ПОДПИСАН ЭЛЕКТРОННОЙ ПОДПИСЬЮ	инициалы, фамилия
	Сертификат: 64575127400433833109200328139839306360 Владелец: ФЕДЕРАЛЬНАЯ СЛУЖБА ГОСУДАРСТВЕННОЙ РЕГИСТРАЦИИ, КАДАСТРА И КАРТОГРАФИИ Действителен: с 17.05.2022 по 10.08.2023	

Выписка из Единого государственного реестра недвижимости об основных характеристиках и зарегистрированных правах на объект недвижимости  
 План расположения помещения, машино-места на этаже (плане этажа)

Помещение			
вид объекта недвижимости			
Лист № 1 раздела 5	Всего листов раздела 5: 1	Всего разделов: 3	Всего листов выписки: 3
20.01.2023г. № КУВИ-001/2023-12388341			
Кадастровый номер: 78:34:0010343:2117		Номер этажа (этажей): цокольный	



Масштаб 1

полное наименование должности	 ДОКУМЕНТ ПОДПИСАН ЭЛЕКТРОННОЙ ПОДПИСЬЮ	инициалы, фамилия
	Сертификат: 64575127400433833109200328139839306360 Владелец: ФЕДЕРАЛЬНАЯ СЛУЖБА ГОСУДАРСТВЕННОЙ РЕГИСТРАЦИИ, КАДАСТРА И КАРТОГРАФИИ Действителен: с 17.05.2022 по 10.08.2023	



ПРАВИТЕЛЬСТВО САНКТ-ПЕТЕРБУРГА

КОМИТЕТ ПО ГОСУДАРСТВЕННОМУ  
КОНТРОЛЮ, ИСПОЛЬЗОВАНИЮ  
И ОХРАНЕ ПАМЯТНИКОВ ИСТОРИИ  
И КУЛЬТУРЫ

САНКТ-ПЕТЕРБУРГСКОЕ  
ГОСУДАРСТВЕННОЕ КАЗЕННОЕ  
УЧРЕЖДЕНИЕ  
"ЦЕНТР ИНФОРМАЦИОННОГО  
ОБЕСПЕЧЕНИЯ ОХРАНЫ ОБЪЕКТОВ  
КУЛЬТУРНОГО НАСЛЕДИЯ"  
(СПб ГКУ ЦИОООН)

ул. Зодчего Росси, д. 1-3, Санкт-Петербург, 191011  
тел. (812) 417-2232  
<http://cioookn.kgiop.gov.spb.ru>

Заместителю директора ИСПБ СПб  
ГКУ «Имущество Санкт-Петербурга»

Очкивской О.С.

№01-43-30948/22-0-1 от 23.11.2022

№ 01-43-30948/22-0-0 от 23.11.2022

На № 04-07-23153/22-0-0 от 23.11.2022

На Ваше обращение сообщаем, что объект по адресу: **189610, Санкт-Петербург, город Кронштадт, улица Велешинского, дом 19/40, литера А** не относится к числу объектов (выявленных объектов) культурного наследия.

Объект расположен в границах зон охраны и (или) защитных зон объектов культурного наследия на территории Санкт-Петербурга: единой охранной зоне 2 (участок ОЗ-2(50)01).

Требования по сохранению исторических зданий\* и режим использования земель в границах зон охраны объектов культурного наследия на территории Санкт-Петербурга установлен Законом Санкт-Петербурга от 19.01.2009 N 820-7 (в редакции, вступившей в силу 01.08.2021) "О границах объединенных зон охраны объектов культурного наследия, расположенных на территории Санкт-Петербурга, режимах использования земель и требованиях к градостроительным регламентам в границах указанных зон".

\*Исторические здания - здания (строения, сооружения) различных исторических периодов не состоящие на государственной охране как объекты культурного наследия: в центральных районах - построенные до 1917 г.: в остальных районах - до 1957 г. и деревянные 1-2 этажные здания, построенные до 1917 г. (год постройки включительно).

В соответствии с п.1 статьи 34.1. Федерального закона от 25.06.2002 № 73-ФЗ "Защитными зонами объектов культурного наследия являются территории, которые прилегают к включенным в реестр памятникам и ансамблям (за исключением указанных в пункте 2 настоящей статьи объектов культурного наследия) и в границах которых в целях обеспечения сохранности объектов культурного наследия и композиционно-видовых связей (панорам) запрещаются строительство объектов капитального строительства и их реконструкция, связанная с изменением их параметров (высоты, количества этажей, площади), за исключением строительства и реконструкции линейных объектов".

Начальник отдела информации об  
объектах культурного наследия и  
режимах зон охраны

ДОКУМЕНТ ПОДПИСАН  
ЭЛЕКТРОННОЙ ПОДПИСЬЮ

Сертификат 00CDFC792B66C41EB232883D93E72D081D  
Владелец Коробкова Елена Валентиновна  
Действителен с 11.10.2022 по 04.01.2024

Е.В. Коробкова

Сырцова Е.П.  
(812)417-43-46





**Состояние Объекта\*:**

- Евростандарт  
 Отличное  
 Нормальное

- Удовлетворительное  
 Неудовлетворительное

**Вид использования Объекта: -****Пользователь: -****Перепланировка/переустройство: -****Иные лица, использующие Объект: -****Подключение к сетям инженерного обеспечения (при наличии):**

электроснабжения  
 (указывается основание подключения (при наличии)\*\*)

водоснабжения/водоотведения  
 (указывается основание подключения (при наличии)\*\*)

газоснабжения  
 (указывается основание подключения(при наличии)\*\*)

теплоснабжения  
 (указывается основание подключения(при наличии)\*\*)

**Применение контрольно-кассовой техники на Объекте:** применяется не применяется

**Дополнительная информация:** Доступ на Объект обеспечен представителем Санкт-Петербургского государственного казенного учреждения «Жилищное агентство Кронштадтского района Санкт-Петербурга» (ИНН 7818008683). В соответствии с Выпиской из ЕГРН в отношении объекта зарегистрировано право государственной собственности Санкт-Петербурга от 12.02.2002 № 78-01-13/2002-620.1.

**Выявленные нарушения: -****Приложение:** Фототаблица Копии документов технического учета

Иное: сведения баз данных Комитета имущественных отношений Санкт-Петербурга ИТС «Реестр», ИТС «Аренда», Выписка из ЕГРН.

**Главный специалист**

(должность лица, проводившего обследование)

(подпись)

/Л.А.Мохов/

(фамилия, имя отчество)

**Ведущий специалист**

(должность лица, проводившего обследование)

(подпись)

/А.С.Загалаев/

(фамилия, имя отчество)

(должность лица, присутствующего при проведении обследования)

(подпись)

(фамилия, имя отчество)

**Копия акта получена\*\*\***

(ФИО, должность уполномоченного лица (при наличии документов, подтверждающих полномочия))

\* В соответствии с классификацией состояния объектов, указанных в постановлении Правительства Санкт Петербурга от 21.12.2005 № 1958 «О порядке определения базовых ставок и коэффициентов, применяемых при расчете арендной платы за объекты нежилого фонда, арендодателем которых является Санкт Петербурга»

\*\*Указывается на основании документов, представленных пользователем Объекта

\*\*\* Предоставляется по запросу заинтересованного лица





Приложение к Акту обследования от 30.06.2022  
в соответствии с Приказом от 10.06.2022 № 5323-по  
Адрес: Санкт-Петербург, город Кронштадт,  
улица Велещинского, дом 19/40, литера А,  
помещение 3-Н

## ФОТОТАБЛИЦА

Фото №1	
Описание:	вид на здание по адресу: СПб, г. Кронштадт, ул. Велещинского, д. 19/40, лит. А (далее – Здание)
Фото №2	
Описание:	адресная табличка, размещенная на Здании

Главный специалист \_\_\_\_\_  
Ведущий специалист \_\_\_\_\_




Л.А.Мохов  
А.С.Загалаев



Приложение к Акту обследования от 30.06.2022  
в соответствии с Приказом от 10.06.2022 № 5323-по  
Адрес: Санкт-Петербург, город Кронштадт,  
улица Велешинского, дом 19/40, литера А,  
помещение 3-Н

Фото №3



Описание: вход в ч.п. 8 Объекта

Фото №4



Описание вид ч.п. 8 Объекта

Главный специалист \_\_\_\_\_  
Ведущий специалист \_\_\_\_\_

Л.А.Мохов  
А.С.Загалаев



Приложение к Акту обследования от 30.06.2022  
в соответствии с Приказом от 10.06.2022 № 5323-по  
Адрес: Санкт-Петербург, город Кронштадт,  
улица Велешинского, дом 19/40, литера А,  
помещение 3-Н



Описание: вид ч.п. 6 Объекта



Описание: вид ч.п. 2 Объекта; вход на Объект

Главный специалист \_\_\_\_\_  
Ведущий специалист \_\_\_\_\_

Л.А.Мохов  
А.С.Загалаев



Приложение к Акту обследования от 30.06.2022  
в соответствии с Приказом от 10.06.2022 № 5323-по  
Адрес: Санкт-Петербург, город Кронштадт,  
улица Велещинского, дом 19/40, литера А,  
помещение 3-Н

Фото №7



Описание вид ч.п. 7 Объекта

Фото №8



Описание вид ч.п. 4 Объекта

Главный специалист \_\_\_\_\_  
Ведущий специалист \_\_\_\_\_

A handwritten signature in blue ink, appearing to be 'L.A. Moxov'.

Л.А.Мохов  
А.С.Загалаев



Приложение к Акту обследования от 30.06.2022  
в соответствии с Приказом от 10.06.2022 № 5323-по  
Адрес: Санкт-Петербург, город Кронштадт,  
улица Велешинского, дом 19/40, литера А,  
помещение 3-Н



Описание вид ч.п. 5 Объекта



Описание вид ч.п. 7 Объекта

Главный специалист \_\_\_\_\_  
Ведущий специалист \_\_\_\_\_

Л.А.Мохов  
А.С.Загалаев



08.11.2022

МЧС РОССИИ

**ГЛАВНОЕ УПРАВЛЕНИЕ  
МИНИСТЕРСТВА РОССИЙСКОЙ ФЕДЕРАЦИИ  
ПО ДЕЛАМ ГРАЖДАНСКОЙ ОБОРОНЫ,  
ЧРЕЗВЫЧАЙНЫМ СИТУАЦИЯМ И ЛИКВИДАЦИИ  
ПОСЛЕДСТВИЙ СТИХИЙНЫХ БЕДСТВИЙ  
ПО Г. САНКТ-ПЕТЕРБУРГУ  
(Главное управление МЧС России  
по г. Санкт-Петербургу)**

ул. Большая Морская, д. 40, лит. А  
г. Санкт-Петербург, 190031  
тел. (812) 718-25-05, факс (812) 571-53-34

*03.11.2022 № ЛРБ-130-12022*

На № 04-21-20366/22-0-0 от 13.10.2022

О предоставлении учетных данных

Заместителю директора  
СПб ГКУ «Имущество  
Санкт-Петербурга»

Очкивской О.С.

ул. Новгородская, д. 20, лит. А, пом. 2-Н  
Санкт-Петербург, 191124

Уважаемая Ольга Сергеевна!

Главное управление МЧС России по г. Санкт-Петербургу (далее – Главное управление) на Ваш запрос сообщает, что по учетным данным Главного управления, объекты недвижимости, расположенные по адресам:

Санкт-Петербург, Московский пр., д. 7, лит. А, пом. 23-Н;  
Санкт-Петербург, пр. Обуховской Обороны, д. 149, лит. Ц, К;  
Санкт-Петербург, г. Кронштадт, ул. Велешинского, дом 19/40, литера А,  
пом. 3-Н;

Санкт-Петербург, Непокорённых пр., д. 2, лит. А, пом. 21-Н;  
Санкт-Петербург, ул. Шпалерная, д. 13, лит. А, пом. 1-Н;  
Санкт-Петербург, 1-я Советская ул., д. 8, лит. А, пом. 15-Н;  
Санкт-Петербург, г. Сестрорецк, ул. Токарева, д. 15, лит. А, пом. 22-Н;  
Санкт-Петербург, ул. Пеньковая, д. 8/6, лит. Е, Ж;  
Санкт-Петербург, набережная реки Фонтанки, дом 40/68, литера А,  
пом. 1-Н, 13-Н, 27Н;

Санкт-Петербург, Лиговский пр., д. 44, лит. В, пом. 19-Н;  
Санкт-Петербург, г. Петергоф, ул. Самсониевская, д. 3, лит. А, пом. 1-Н;  
Санкт-Петербург, Литейный пр., д. 64/78, лит. А, пом. 28-Н, 29-Н;  
Санкт-Петербург, ул. Гороховая, д. 66, лит. Г, пом. 2-Н;  
Санкт-Петербург, Подъездной пер., д. 3, лит. Б, пом. 6-Н;  
Санкт-Петербург, г. Красное Село, ул. Гвардейская, д. 25, корп. 4, лит. А;  
Санкт-Петербург, г. Красное Село, ул. Гвардейская, д. 19, корп. 1, лит. А,  
пом. 2-Н, 10-Н;

Санкт-Петербург, ул. Алтайская, д. 4, лит. А, пом. 15-Н (ч.п. 13, 17, 18);

СПб ГКУ «Имущество СПб»  
№ 04-21-57339/22-0-0  
от 08.11.2022



Санкт-Петербург, Литейный пр., д. 53, лит. А, пом. 21-Н;  
Санкт-Петербург, ул. Шпалерная, д. 7, лит. В,  
не являются защитными сооружениями гражданской обороны.

По адресам:

Санкт-Петербург, 9-я Советская ул., д. 11-13;  
Санкт-Петербург, ул. Решетникова, д. 13, лит. А,  
числятся защитные сооружения гражданской обороны.

Заместитель начальника Главного управления  
(по гражданской обороне и защите населения)



Е.В. Цыганов







**ОБОРОНЭНЕРГО**

ФИЛИАЛ «СЕВЕРО-ЗАПАДНЫЙ»

Литейный проспект, д. 1, лит. А,  
г. Санкт-Петербург, 191187,  
ИНН 7704726225, КПП 784143001  
Тел.: +7(812)318-40-03  
Факс: +7(812)318-40-07  
E-mail: info@sz.oen.su  
oboronenergo.su

Директору Санкт-Петербургского  
государственного казенного  
учреждения «Имущество Санкт-  
Петербурга»  
А.В. ЗАСЯДЬ-ВОЛКУ

e-mail: gku@commin.spb.ru  
PopovaP@commin.spb.ru

08 НОЯ 2022 № СЗФ/020/ 6242

На № 04-25-21671/22-0-0 от 01.11.2022

О переоформлении документов о ТП

Уважаемая Александр Владимирович!

По Вашей заявке на переоформление акта технологического присоединения нежилого помещения (далее по тексту – Объект), расположенного по адресу: Санкт-Петербург, г. Кронштадт, ул. Велещинского, д. 19/40, лит. А, пом. 3-Н сообщая, что в филиале «Северо-Западный АО «Оборонэнерго» (далее по тексту – Филиал) отсутствуют документы, подтверждающие выделенную мощность на указанный Объект. Физическое подключение Объекта к сетям Филиала осуществлено опосредованно через внутридомовые сети.

На основании изложенного выше, для подключения Объекта к сетям Филиала прошу предоставить подтверждающие документы о ранее существовавшем технологическом присоединении.

При отсутствии документов, Вам необходимо обратиться в Филиал в соответствии с п. 40.5 - 40.10 Правил технологического присоединения энергопринимающих устройств потребителей электрической энергии, объектов по производству электрической энергии, а также объектов электросетевого хозяйства, принадлежащих сетевым организациям и иным лицам, к электрическим сетям (далее по тексту – Правила), утвержденными постановлением Правительства Российской Федерации от 27.12.2004 №861.

Заместитель директора  
по транспорту электроэнергетики

Исп. Зиновьев Д.В.  
8 (812) 318-40-03 \* 4247



Ю.В. Махов