

ПРАВИТЕЛЬСТВО САНКТ- ПЕТЕРБУРГА  
КОМИТЕТ ИМУЩЕСТВЕННЫХ ОТНОШЕНИЙ САНКТ-ПЕТЕРБУРГА

РЕШЕНИЕ

о проведении аукциона на право заключения договора аренды объекта нежилого фонда,  
находящегося в государственной собственности Санкт-Петербурга

от 16.11.2022

№ 05-25-41488/22-0-0

В соответствии с распоряжением Комитета имущественных отношений Санкт-Петербурга от 31.07.2019 № 127-р «О проведении аукционов на право заключения договоров аренды объектов нежилого фонда, находящихся в государственной собственности Санкт-Петербурга»:

1. Провести торги в форме аукциона на право заключения договора аренды объекта нежилого фонда (далее – Аукцион), находящегося в государственной собственности Санкт-Петербурга (далее – Объект), расположенного по адресу: Санкт-Петербург, 10-я Советская ул., д. 1-3, литера А, пом. 3-Н

Район Санкт-Петербурга: Центральный  
Кадастровый номер: 78:31:0001429:2303

Этаж: цокольный

Общая площадь: 139,3 кв.м

Входы: 1 отдельный с улицы, 1 отдельный со двора

Элементы благоустройства: электроснабжение, отопление, водоснабжение, канализация

Целевое назначение: нежилое

2. Акционерному обществу «Фонд имущества Санкт-Петербурга» обеспечить организацию Аукциона.

3. Проведение Аукциона осуществляется в электронной форме.

4. Установить, что:

4.1. Договор аренды Объекта заключается на 10 лет.

4.2. Начальная цена составляет: 1 148 126,72 (один миллион сто сорок восемь тысяч сто двадцать шесть рублей 72 копейки) (без учета НДС).


5. Ограничения, обременения в отношении Объекта, определяемые в соответствии с заключениями уполномоченных исполнительных органов государственной власти и сведениями из Единого государственного реестра недвижимости:

Объект расположен в здании, которое относится к числу объектов культурного наследия регионального значения «Дом, где в ноябре 1905 г. и в 1906 г. жил Ленин В.И.».

6. Информация о наличии (отсутствии) перепланировок Объекта, не согласованных в установленном порядке: самовольная перепланировка/переустройство.

7. Информация о наличии (отсутствии) технологического присоединения энергопринимающих устройств, необходимых для электроснабжения Объекта, к электрическим сетям: 3 кВт.

Заместитель  
председателя Комитета



М.А.Мельникова



РАСЧЕТ

арендной платы за нежилое помещение  
к договору аренды нежилого фонда

№ от г. по адресу:

193144, г. Санкт-Петербург, 10-я Советская улица, д. 1-3, литера А, помещение N 3-Н

1. СПРАВОЧНЫЕ ДАННЫЕ

1.1. Наименование предприятия, арендующего данное помещение

1.2. Существующие ограничения на использование объекта

Офисное: нет Торговое: нет Промышленное: нет

1.3. Арендваемая площадь (м.кв.): 139.30

1.4. Занимаемые этажи: Цокольный этаж с загл. более 0,5 м.

Тех.этаж: нет;

1.5. Состояние помещения: удовлетворительное

1.6. Вход в помещение: отдельный с улицы

1.7. Тип здания: ЗДАНИЯ С КИРП.СТЕНАМИ ТОЛЩ.1.5-2.5КИРП.,ПЕРЖ/Б...

1.8. Благоустройства: Водоснабжение: есть; Электроснабжение: есть;

Отопление: есть; Канализация: есть;

1.9. Коэффициент социальной значимости арендатора: 1.00

1.10. Расположение:

Зона: 1

Координата X: 117 204 Координата Y: 94 414

2. РАСЧЕТ АРЕНДНОЙ ПЛАТЫ

2.1. Расчетные коэффициенты

Базовая ставка	9 527.000
Арендный	0.700
Местоположения	0.899
Площади	1.031
Занимаемых этажей	0.900
Состояния помещения	0.920
Входа в помещение	1.000
Типа здания	1.000
Элементов благоустройства	
- водоснабжения	1.000
- канализации	1.000
- отопления	1.000
- электричества	1.000
Ставка арендной платы в РУБ. за м.кв. в год (без льгот):	5 118.031
Ставка арендной платы в РУБ. за м.кв. в год:	5 118.031

Индекс изменения размеров ставки арендной платы 1.610407610

Наилучшее использование: Торговля

Арендная плата при наилучшем использовании:

Без льгот:

В год: 1 148 126.72 руб. в квартал: 287 031.68 руб. в месяц: 95 677.23 руб.

Средняя стоимость 1 кв.м. в год: 8 242.12 руб.

Общая арендуемая площадь по договору: 139.30 (помещений: 1)

Количество объектов в расчете: 1

Арендная плата при наилучшем использовании:


Без льгот:

В год: 1 148 126.72 руб. в квартал: 287 031.68 руб. в месяц: 95 677.23 руб.

С учетом коэффициента социальной значимости:

В год: 1 148 126.72 руб. в квартал: 287 031.68 руб. в месяц: 95 677.23 руб.

Средняя стоимость 1 кв.м. в год: 8 242.12 руб.

Дата расчета: 10.11.2022 Исполнитель: 

Попова П.В.

## СПРАВКА ДЛЯ РАСЧЕТА АРЕНДНОЙ ПЛАТЫ



## 1. Сведения об объекте.

Адрес объекта:

Район	Центральный	Улица	10-я Советская улица		
Номер дома	1-3	Корпус		Литера	A

Описательный адрес (угловых и сквозных строений):

Дегтярная улица, дом 39-41; 10-я Советская улица, дом 1-3

Тип здания:

- Капитальное  
 Капитальное деревянное

Тип объекта аренды:

- |  |  |
|--|--|
| <input type="checkbox"/> здание                  | <input type="checkbox"/> часть здания          |
| <input type="checkbox"/> сооружение              | <input type="checkbox"/> часть сооружения      |
| <input checked="" type="checkbox"/> помещение(я) | <input type="checkbox"/> часть(и) помещения(й) |

Номер объекта учета \*:

3-Н

Номер помещения(й) (части(ей)), сдаваемого(ых) в аренду \*\*:

3-Н

Занимаемые этажи:

- 1-й этаж  
 2-й этаж (с лифтом)  
 2-й этаж (без лифта)  
 Выше 2-го (с лифтом)  
 Выше 2-го (без лифта)  
 Подвал (с заглублением до 1.5 м включительно)  
 Подвал (с заглублением более 1.5 м)  
 Цоколь (с заглублением до 0.5 м включительно)  
 Цоколь (с заглублением более 0.5 м)

Элементы благоустройства здания:

- Электроснабжение  
 Водоснабжение  
 Отопление  
 Канализация

Элементы благоустройства объекта учета \*:

- Электроснабжение  
 Водоснабжение  
 Отопление  
 Канализация

Элементы благоустройства объекта аренды \*\*:

- |  |   |
|--|---|
| <input checked="" type="checkbox"/> Электроснабжение | <input checked="" type="checkbox"/> Водоснабжение |
| <input checked="" type="checkbox"/> Отопление        | <input checked="" type="checkbox"/> Канализация   |

 Технический этаж

Входы в помещение:	Количество:	Номера по ситуационному плану:
С улицы отдельных:	1	2
С улицы общих:		
Со двора отдельных:	1	1
Со двора общих:		
Через проходную:		

Общая площадь здания (кв. м):

(заполняется при учете ПОН)

Общая площадь объекта учета (кв. м):

139.3

Общая площадь помещения(й) (части(ей)), сдаваемого в аренду на занимаемом этаже (кв.м):

139.3

Коэффициент потребительских качеств \*\*\*:

Общая площадь помещения(й) (части(ей)), сдаваемого(ых) в аренду на занимаемом этаже,

с учетом коэффициента потребительских качеств \*\*\*(кв. м):

Общая площадь объекта аренды (кв.м):

139.3

Примечание:

Общая площадь объекта учета по сведениям Единого государственного реестра недвижимости: 139.3 кв.м

В 2012 году (с учетом последующих корректировок, при наличии) в филиал ФГБУ «ФКП Росреестра» по Санкт-Петербургу сведения о помещении были переданы для включения в Государственный кадастр недвижимости (с 01.01.2017 - Единый государственный реестр недвижимости) – верно/неверно- (ненужное зачеркнуть)

Сведения о перепланировке и т.д.

Характеристики объекта указаны согласно Выписке из ЕГРН от 11.07.2022 № КУВИ-001/2022-115815367.

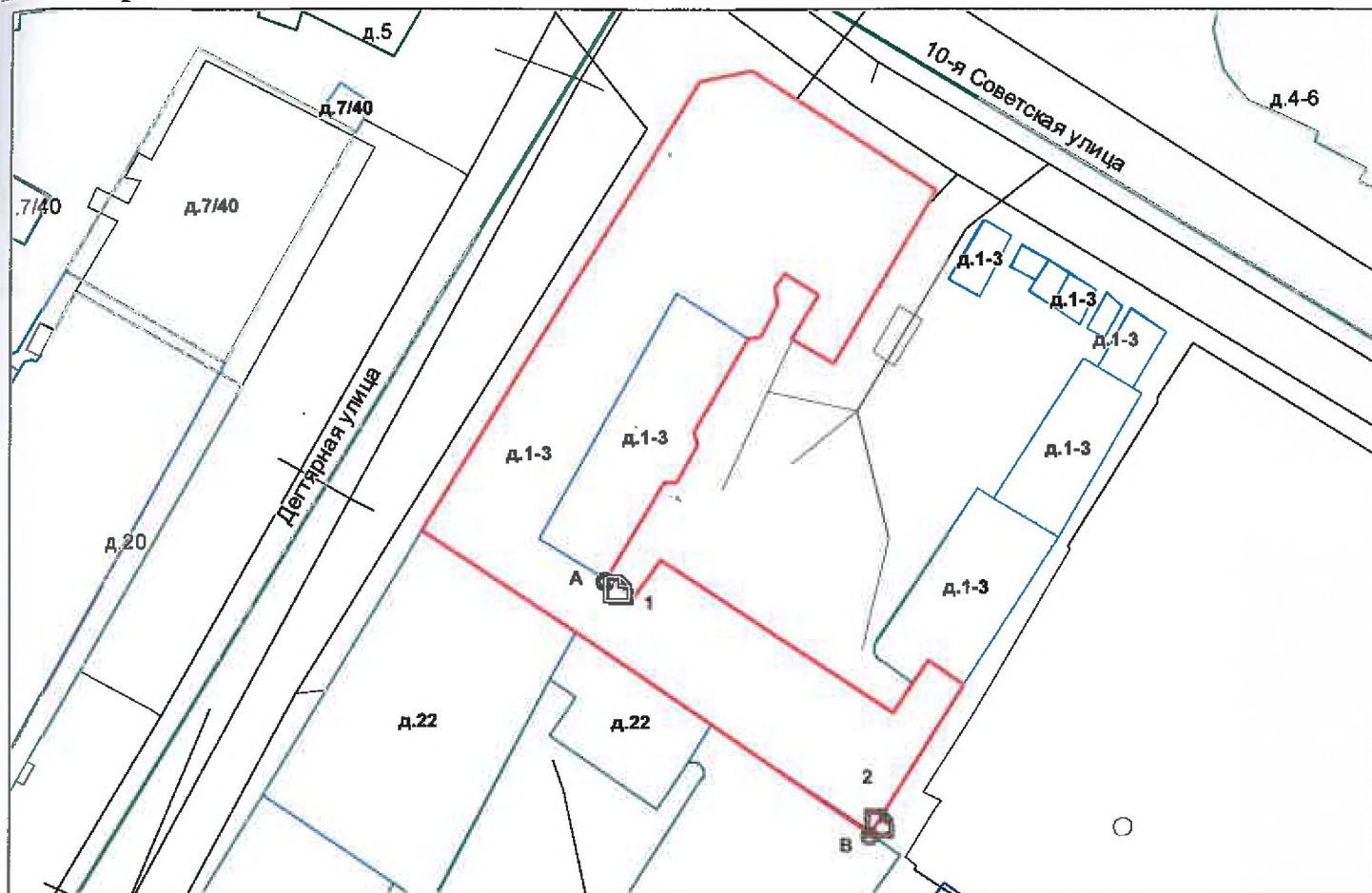
Элементы благоустройства и тип входа в объект аренды указаны по состоянию на 26.07.2022.

\* не заполняется при учете первичного объекта недвижимости

\*\* не заполняется, если объектом аренды является здание, сооружение

\*\*\* не заполняется, если объект аренды соответствует объекту учета

**2. Схема расположения входов.**



— - границы строения

Дополнительные сведения о строении: \_\_\_\_\_

**3. Ведомость координат центров входов.**

№ п/п	Характерная точка	№ вх.	Координаты центра входа		Примечание
			X, м	Y, м	
1	А	1	117185.12	94431.92	
2	В	2	117204.83	94414.39	

Исполнитель: Кузнецова У.И.

Начальник ПИБ Центральное  
департамента кадастровой  
деятельности:

Дата: 26 июля 2022 года

В.Б.Митичева



Район:

Центральный

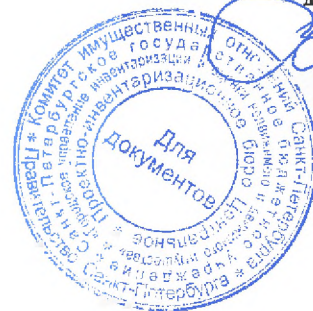


Всего пронумеровано и  
прошнуровано 2 листа(ов)

«26» 03 2022

Начальник ПИБ Центральное  
департамент кадастровой  
деятельности

В.Б. Митичева



Выписка из Единого государственного реестра недвижимости об основных характеристиках и зарегистрированных правах на объект недвижимости

Сведения об основных характеристиках объекта недвижимости

На основании запроса от 11.07.2022, поступившего на рассмотрение 11.07.2022, сообщаем, что согласно записям Единого государственного реестра недвижимости:

Раздел 1 Лист 1

Помещение			
вид объекта недвижимости			
Лист № 1 раздела 1	Всего листов раздела 1: 1	Всего разделов: 3	Всего листов выписки: 4
11.07.2022г. № КУВИ-001/2022-115815367			
Кадастровый номер:	78:31:0001429:2303		

Номер кадастрового квартала:	78:31:0001429
Дата присвоения кадастрового номера:	09.01.2013
Ранее присвоенный государственный учетный номер:	Кадастровый номер 78:1429:2:18:4
Местоположение:	Санкт-Петербург, ул. 10-я Советская, д. 1-3, литера. А, пом. 3-Н
Площадь, м2:	139.3
Назначение:	Нежилое помещение
Наименование:	Помещение
Номер, тип этажа, на котором расположено помещение, машино-место	Цокольный этаж № цокольный
Вид жилого помещения:	данные отсутствуют
Кадастровая стоимость, руб:	10801856.69
Кадастровые номера иных объектов недвижимости, в пределах которых расположен объект недвижимости:	78:31:0001429:2011
Виды разрешенного использования:	данные отсутствуют
Сведения об отнесении жилого помещения к определенному виду жилых помещений специализированного жилищного фонда, к жилым помещениям наемного дома социального использования или наемного дома коммерческого использования:	данные отсутствуют
Статус записи об объекте недвижимости:	Сведения об объекте недвижимости имеют статус "актуальные, ранее учтенные"
Особые отметки:	данные отсутствуют
Получатель выписки:	Попова Полина Владимировна, действующий(ая) на основании документа "" САНКТ-ПЕТЕРБУРГСКОЕ ГОСУДАРСТВЕННОЕ КАЗЕННОЕ УЧРЕЖДЕНИЕ "ИМУЩЕСТВО САНКТ-ПЕТЕРБУРГА"

полное наименование должности	подпись	инициалы, фамилия
-------------------------------	---------	-------------------

М.П.

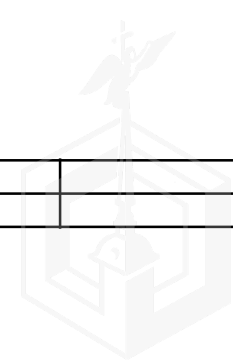
Выписка из Единого государственного реестра недвижимости об основных характеристиках и зарегистрированных правах на объект недвижимости  
Сведения о зарегистрированных правах

Помещение			
вид объекта недвижимости			
Лист № 1 раздела 2	Всего листов раздела 2: 2	Всего разделов: 3	Всего листов выписки: 4
11.07.2022г. № КУВИ-001/2022-115815367			
Кадастровый номер:		78:31:0001429:2303	

1	Правообладатель (правообладатели):	1.1	Санкт-Петербург
2	Вид, номер, дата и время государственной регистрации права:	2.1	Собственность 78-78-01/0256/2009-471 19.06.2009 00:00:00
4	Сведения об осуществлении государственной регистрации сделки, права, ограничения права без необходимого в силу закона согласия третьего лица, органа:	4.1	данные отсутствуют
5	Ограничение прав и обременение объекта недвижимости:		
	5.1 вид:		Прочие ограничения прав и обременения объекта недвижимости
	дата государственной регистрации:		27.05.2004 00:00:00
	номер государственной регистрации:		78-01-125/2004-125.3
	срок, на который установлено ограничение прав и обременение объекта недвижимости:		данные отсутствуют
	лицо, в пользу которого установлено ограничение прав и обременение объекта недвижимости:		публичный
	основание государственной регистрации:		Закон Санкт-Петербурга, № 141-47, выдан 02.07.1997
	сведения об осуществлении государственной регистрации сделки, права, ограничения права без необходимого в силу закона согласия третьего лица, органа:		данные отсутствуют
	сведения об управляющем залогом и о договоре управления залогом, если такой договор заключен для управления ипотекой:		данные отсутствуют

полное наименование должности	подпись	инициалы, фамилия
-------------------------------	---------	-------------------

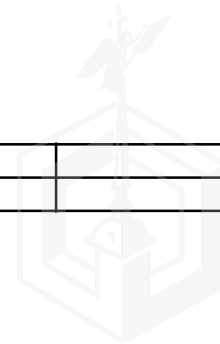
М.П.



Помещение		
вид объекта недвижимости		
Лист № 2 раздела 2	Всего листов раздела 2: 2	Всего разделов: 3
Всего листов выписки: 4		
11.07.2022г. № КУВИ-001/2022-115815367		
Кадастровый номер:	78:31:0001429:2303	
6	Заявленные в судебном порядке права требования:	данные отсутствуют
7	Сведения о возражении в отношении зарегистрированного права:	данные отсутствуют
8	Сведения о наличии решения об изъятии объекта недвижимости для государственных и муниципальных нужд:	данные отсутствуют
9	Сведения о невозможности государственной регистрации без личного участия правообладателя или его законного представителя:	данные отсутствуют
10	Правопритязания и сведения о наличии поступивших, но не рассмотренных заявлений о проведении государственной регистрации права (перехода, прекращения права), ограничения права или обременения объекта недвижимости, сделки в отношении объекта недвижимости:	отсутствуют

полное наименование должности	подпись	инициалы, фамилия
-------------------------------	---------	-------------------

М.П.



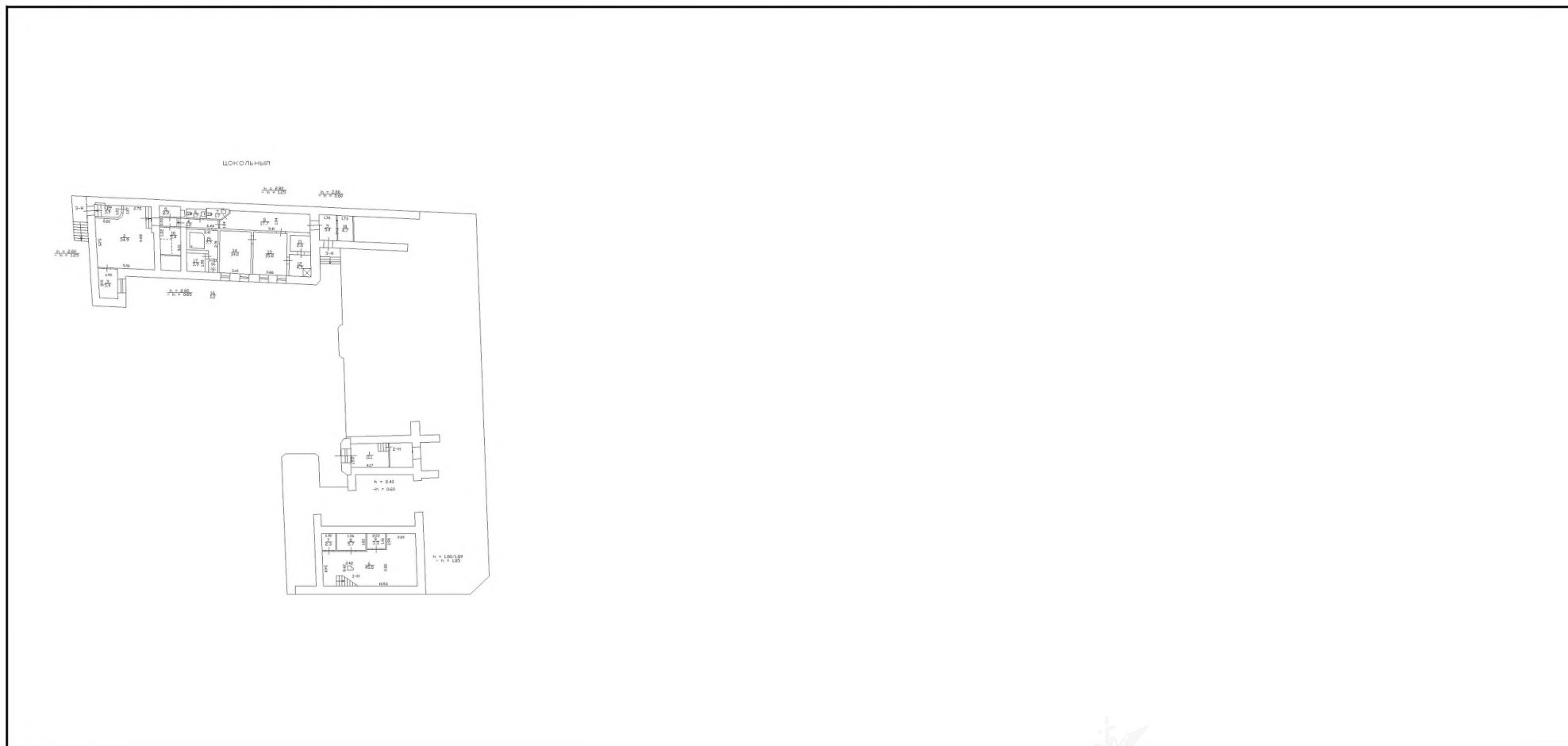


Выписка из Единого государственного реестра недвижимости об основных характеристиках и зарегистрированных правах на объект недвижимости  
 План расположения помещения, машино-места на этаже (плане этажа)

Помещение			
вид объекта недвижимости			

Лист № 1 раздела 5	Всего листов раздела 5: 1	Всего разделов: 3	Всего листов выписки: 4
--------------------	---------------------------	-------------------	-------------------------

11.07.2022г. № КУВИ-001/2022-115815367	
Кадастровый номер: 78:31:0001429:2303	Номер этажа (этажей): цокольный



Масштаб 1

полное наименование должности	подпись	инициалы, фамилия
-------------------------------	---------	-------------------

М.П.



**Филиал Федерального государственного бюджетного учреждения "Федеральная кадастровая палата Федеральной службы государственной регистрации, кадастра и картографии" по Санкт-Петербургу**  
полное наименование органа регистрации прав

Выписка из Единого государственного реестра недвижимости об основных характеристиках и зарегистрированных правах на объект недвижимости

Сведения об основных характеристиках объекта недвижимости

На основании запроса от 02.11.2022, поступившего на рассмотрение 02.11.2022, сообщаем, что согласно записям Единого государственного реестра недвижимости:

Раздел 1 Лист 1

Помещение	
вид объекта недвижимости	
Лист № 1 раздела 1	Всего листов раздела 1: 1
	Всего разделов: 2
	Всего листов выписки: 3
02.11.2022г. № КУВИ-001/2022-194610093	
Кадастровый номер:	78:31:0001429:2303
Номер кадастрового квартала:	78:31:0001429
Дата присвоения кадастрового номера:	09.01.2013
Ранее присвоенный государственный учетный номер:	Кадастровый номер 78:1429:2:18:4
Местоположение:	Санкт-Петербург, ул. 10-я Советская, д. 1-3, литера. А, пом. 3-Н
Площадь, м2:	139.3
Назначение:	Нежилое помещение
Наименование:	Помещение
Номер, тип этажа, на котором расположено помещение, машино-место	Цокольный этаж № цокольный
Вид жилого помещения:	данные отсутствуют
Кадастровая стоимость, руб:	10801856.69
Кадастровые номера иных объектов недвижимости, в пределах которых расположен объект недвижимости:	78:31:0001429:2011
Виды разрешенного использования:	данные отсутствуют
Сведения об отнесении жилого помещения к определенному виду жилых помещений специализированного жилищного фонда, к жилым помещениям наемного дома социального использования или наемного дома коммерческого использования:	данные отсутствуют
Статус записи об объекте недвижимости:	Сведения об объекте недвижимости имеют статус "актуальные, ранее учтенные"
Особые отметки:	Сведения, необходимые для заполнения раздела: 5 - План расположения помещения, машино-места на этаже (плане этажа), отсутствуют.
Получатель выписки:	Попова Полина Владимировна, действующий(ая) на основании документа "" САНКТ-ПЕТЕРБУРГСКОЕ ГОСУДАРСТВЕННОЕ КАЗЕННОЕ УЧРЕЖДЕНИЕ "ИМУЩЕСТВО САНКТ-ПЕТЕРБУРГА"



ДОКУМЕНТ ПОДПИСАН  
ЭЛЕКТРОННОЙ ПОДПИСЬЮ

Сертификат: 64575127400433833109200328139839306360

Владелец: ФЕДЕРАЛЬНАЯ СЛУЖБА ГОСУДАРСТВЕННОЙ

РЕГИСТРАЦИИ, КАДАСТРА И КАРТОГРАФИИ

Действителен: с 17.05.2022 по 10.08.2023

ПОЛНОЕ НАИМЕНОВАНИЕ ДОЛЖНОСТИ

инициалы, фамилия

Выписка из Единого государственного реестра недвижимости об основных характеристиках и зарегистрированных правах на объект недвижимости  
Сведения о зарегистрированных правах

Помещение			
вид объекта недвижимости			
Лист № 1 раздела 2	Всего листов раздела 2: 2	Всего разделов: 2	Всего листов выписки: 3
02.11.2022г. № КУВИ-001/2022-194610093			
Кадастровый номер:		78:31:0001429:2303	

1	Правообладатель (правообладатели):	1.1	Санкт-Петербург
2	Вид, номер, дата и время государственной регистрации права:	2.1	Собственность 78-78-01/0256/2009-471 19.06.2009 00:00:00
4	Сведения об осуществлении государственной регистрации сделки, права, ограничения права без необходимого в силу закона согласия третьего лица, органа:	4.1	данные отсутствуют
5	Ограничение прав и обременение объекта недвижимости:		
	5.1 вид:		Прочие ограничения прав и обременения объекта недвижимости
	дата государственной регистрации:		27.05.2004 00:00:00
	номер государственной регистрации:		78-01-125/2004-125.3
	срок, на который установлены ограничение прав и обременение объекта недвижимости:		данные отсутствуют
	лицо, в пользу которого установлены ограничение прав и обременение объекта недвижимости:		публичный
	основание государственной регистрации:		Закон Санкт-Петербурга, № 141-47, выдан 02.07.1997
	сведения об осуществлении государственной регистрации сделки, права, ограничения права без необходимого в силу закона согласия третьего лица, органа:		данные отсутствуют
	сведения об управляющем залогом и о договоре управления залогом, если такой договор заключен для управления ипотекой:		данные отсутствуют
	сведения о депозитарии, который осуществляет хранение обездвиженной документарной закладной или электронной закладной:		
	ведения о внесении изменений или дополнений в регистрационную запись об ипотеке:		

 ДОКУМЕНТ ПОДПИСАН ЭЛЕКТРОННОЙ ПОДПИСЬЮ Сертификат: 64575127400433833109200328139839306360 Владелец: ФЕДЕРАЛЬНАЯ СЛУЖБА ГОСУДАРСТВЕННОЙ РЕГИСТРАЦИИ, КАДАСТРА И КАРТОГРАФИИ Действителен: с 17.05.2022 по 10.08.2023	инициалы, фамилия
полное наименование должности	

Помещение		
вид объекта недвижимости		
Лист № 2 раздела 2	Всего листов раздела 2: 2	Всего разделов: 2
Всего листов выписки: 3		
02.11.2022г. № КУВИ-001/2022-194610093		
Кадастровый номер:		78:31:0001429:2303
6	Заявленные в судебном порядке права требования:	данные отсутствуют
7	Сведения о возражении в отношении зарегистрированного права:	данные отсутствуют
8	Сведения о наличии решения об изъятии объекта недвижимости для государственных и муниципальных нужд:	данные отсутствуют
9	Сведения о невозможности государственной регистрации без личного участия правообладателя или его законного представителя:	данные отсутствуют
10	Правопритязания и сведения о наличии поступивших, но не рассмотренных заявлений о проведении государственной регистрации права (перехода, прекращения права), ограничения права или обременения объекта недвижимости, сделки в отношении объекта недвижимости:	отсутствуют

полное наименование должности	 <p>ДОКУМЕНТ ПОДПИСАН ЭЛЕКТРОННОЙ ПОДПИСЬЮ</p> <p>Сертификат: 64575127400433833109200328139839306360</p> <p>Владелец: ФЕДЕРАЛЬНАЯ СЛУЖБА ГОСУДАРСТВЕННОЙ РЕГИСТРАЦИИ, КАДАСТРА И КАРТОГРАФИИ</p> <p>Действителен: с 17.05.2022 по 10.08.2023</p>	инициалы, фамилия



ПРАВИТЕЛЬСТВО САНКТ-ПЕТЕРБУРГА

КОМИТЕТ ПО ГОСУДАРСТВЕННОМУ  
КОНТРОЛЮ, ИСПОЛЬЗОВАНИЮ  
И ОХРАНЕ ПАМЯТНИКОВ ИСТОРИИ  
И КУЛЬТУРЫ

САНКТ-ПЕТЕРБУРГСКОЕ  
ГОСУДАРСТВЕННОЕ КАЗЕННОЕ  
УЧРЕЖДЕНИЕ  
"ЦЕНТР ИНФОРМАЦИОННОГО  
ОБЕСПЕЧЕНИЯ ОХРАНЫ ОБЪЕКТОВ  
КУЛЬТУРНОГО НАСЛЕДИЯ"  
(СПб ГКУ ЦИОООКН)

ул. Зодчего Росси, д. 1-3, Санкт-Петербург, 191011  
тел. (812) 417-2232  
<http://cioookn.kgiop.gov.spb.ru>

№07-2227/22-0-1 от 15.07.2022

№ 07-2227/22-0-0 от 15.07.2022

На № 04-07-13680/22-0-0 от 14.07.2022

На Ваше обращение сообщаем, что объект по адресу: **193144, г. Санкт-Петербург, 10-я Советская улица, дом 1-3, литера А** на основании закона Санкт-Петербурга "Об объявлении охраняемыми памятниками истории и культуры местного значения" от 02.07.1997 № 141-47 относится к числу объектов культурного наследия регионального значения "**Дом, где в ноябре 1905 г. и в 1906 г. жил Ленин В.И.**".

Объект подлежит государственной охране и использованию в соответствии с Федеральным законом от 25.06.2002 № 73-ФЗ "Об объектах культурного наследия (памятниках истории и культуры) народов Российской Федерации", Законом Санкт-Петербурга от 12.07.2007 № 333-64 "Об охране объектов культурного наследия в Санкт-Петербурге", а также иными нормативными правовыми актами.

**Начальник отдела информации об  
объектах культурного наследия и  
режимах зон охраны**

ДОКУМЕНТ ПОДПИСАН  
ЭЛЕКТРОННОЙ ПОДПИСЬЮ

Сертификат 02ADF7E900D3ADFBB4A745E5E75E04003  
Владелец Коробкова Елена Валентиновна  
Действителен с 01.11.2021 по 01.11.2022

**Е.В. Коробкова**

Долгушина М.И.  
(812)417-43-46





ПРАВИТЕЛЬСТВО САНКТ-ПЕТЕРБУРГА  
КОМИТЕТ ПО ГОСУДАРСТВЕННОМУ  
КОНТРОЛЮ, ИСПОЛЬЗОВАНИЮ  
И ОХРАНЕ ПАМЯТНИКОВ  
ИСТОРИИ И КУЛЬТУРЫ  
(КГИОП)

пл. Ломоносова, д. 1, Санкт-Петербург, 191023  
Тел. (812) 315-43-03, (812) 571-64-31, Факс (812) 710-42-45  
E-mail: kgiop@gov.spb.ru  
<https://www.gov.spb.ru>, <http://kgiop.ru>

№01-43-18830/22-0-1 от 04.08.2022

На № 04-07-13678/22-0-0 от 14.07.2022

Рег. № 01-43-18830/22-0-0 от 14.07.2022

Заместителю директора СПб ГКУ  
«Имущество Санкт-Петербурга»  
Комитета имущественных отношений  
Санкт-Петербурга

Очкивской О.С.

[gku@commim.spb.ru](mailto:gku@commim.spb.ru)

**Уважаемая Ольга Сергеевна!**

Рассмотрев Ваше обращение, КГИОП сообщает следующее.

Здание по адресу: г. Санкт-Петербург, 10-я Советская улица, дом 1-3, литера А, на основании Закона Санкт-Петербурга от 02.07.1997 № 141-47 является объектом культурного наследия регионального значения «Дом, где в ноябре 1905 г. и в 1906 г. жил Ленин В.И.» (далее – Объект).

В порядке, установленном статьей 47.6 Федерального закона от 25.06.2002 № 73-ФЗ «Об объектах культурного наследия (памятниках истории и культуры) народов Российской Федерации» (далее – Федеральный закон), охранное обязательство на Объект КГИОП не утверждалось, ранее на помещение 3-Н КГИОП заключались охранные обязательства от 29.10.2003 № 4071, от 17.05.2004 № 4688, от 01.11.2004 № 5197. В силу пункта 6 названных охранных обязательств последние прекращают свое действие при прекращении договора аренды на помещение, а также при изменении формы собственности на помещение.

В случае, если к моменту заключения договора, не оформлено охранные обязательство, предусмотренное статьей 47.6 Федерального закона или отсутствует ранее заключенное охранные обязательство, лицо, у которого на основании указанных договоров возникает право собственности на объект культурного наследия, включенный в реестр, либо права владения и (или) пользования таким имуществом, обязано выполнять требования в отношении объекта культурного наследия, включенного в реестр, предусмотренные пунктами 1 - 3 статьи 47.3 Федерального закона, до момента вручения такому лицу охранные обязательства, предусмотренного статьей 47.6 Федерального закона.

Учитывая сказанное, в договор, предусматривающий передачу права собственности на объект культурного наследия, включенный в реестр, необходимо включить обременения в виде обязательства по соблюдению требований, установленных законодательством об охране объектов культурного наследия.

Приложение на 19 листах в 1 экз.

**Начальник Юридического  
управления-юрисконсульт  
КГИОП**

ДОКУМЕНТ ПОДПИСАН  
ЭЛЕКТРОННОЙ ПОДПИСЬЮ

Сертификат 00AF4EA1EF1A6C3411A7FC11ABA65C21B9  
Владелец Трушина Жанна Германовна  
Действителен с 24.03.2022 по 17.06.2023

**Ж.Г. Трушина**

Исполнитель: Иванова Ю.А. 8-(812)-312-7620





**МЧС РОССИИ**

**ГЛАВНОЕ УПРАВЛЕНИЕ  
МИНИСТЕРСТВА РОССИЙСКОЙ ФЕДЕРАЦИИ  
ПО ДЕЛАМ ГРАЖДАНСКОЙ ОБОРОНЫ,  
ЧРЕЗВЫЧАЙНЫМ СИТУАЦИЯМ И ЛИКВИДАЦИИ  
ПОСЛЕДСТВИЙ СТИХИЙНЫХ БЕДСТВИЙ  
ПО Г. САНКТ-ПЕТЕРБУРГУ  
(Главное управление МЧС России  
по г. Санкт-Петербургу)**

ул. Большая Морская, д. 40, лит. А  
г. Санкт-Петербург, 190031  
тел. (812) 718-25-05, факс (812) 571-53-34

16.08.2022 № 130-9121

На № 04-21-13648/22-0-0 от 14.07.2022

О направлении сведений

Санкт-Петербургское  
государственное казенное  
учреждение  
«Имущество Санкт-Петербурга»

ул. Новгородская, д. 20, лит. А,  
пом. 2-Н, г. Санкт-Петербург,  
191124

Главное управление МЧС России по г. Санкт-Петербургу (далее – Главное управление) рассмотрев письмо от 14.07.2022 № 04-21-13648/22-0-0 сообщает, что по учетным данным Главного управления, объекты недвижимости, расположенные по адресам:

- г. Санкт-Петербург, наб. реки Фонтанки, д. 14, лит. А, пом. 8-Н;
- г. Санкт-Петербург, Октябрьская наб., д. 48, корп. 3, лит. А;
- г. Санкт-Петербург, пос. Саперный, ул. Дорожная, д. 7, лит. А, пом. 8-Н;
- г. Санкт-Петербург, ул. Цимлянская, д. 8, лит. А, пом. 2-Н;
- г. Санкт-Петербург, ул. Садовая, д. 25, лит. А, пом. 14-Н, 22-Н, ч.п. 4-Н, 5-Н, 13-Н, 15-Н, пом. 4-Н, 5-Н, 13-Н, 15-Н, 18-Н;
- г. Санкт-Петербург, ул. Садовая, д. 44, лит. А, пом. 5-Н;
- г. Санкт-Петербург, ул. Садовая, д. 124, лит. А, пом. 8-Н;
- г. Санкт-Петербург, ул. Некрасова, д. 46, лит. А, пом. 11-Н;
- г. Санкт-Петербург, ул. Садовая, д. 112-114, лит. А, пом. 4-Н;
- г. Санкт-Петербург, ул. 10-я Советская, д. 1-3, лит. А, пом. 3-Н;
- г. Санкт-Петербург, пер. Джамбула, д. 19, лит. А, пом. 14-Н;
- г. Санкт-Петербург, ул. Садовая, д. 48, лит. А, пом. 14-Н не являются защитными сооружениями гражданской обороны.

Заместитель начальника Главного управления  
(по гражданской обороне и защите населения)

Е.В. Цыганов





ПАО "Ленэнерго"

ЛЕНЭНЕРГО 18 06 94

ОСНОВАНО В 1988 ГОДУ

*Фарошина*

**ПУБЛИЧНОЕ АКЦИОНЕРНОЕ ОБЩЕСТВО  
ЭНЕРГЕТИКИ И ЭЛЕКТРИФИКАЦИИ «ЛЕНЭНЕРГО»**

площадь Конституции, д. 1, Санкт-Петербург, 196247

тел.: 8 (800) 700-14-71, факс: 8 (812) 494-32-54, e-mail: office@lenenergo.ru, горячая линия: 8 (812) 494-31-71

**А К Т**

**об осуществлении технологического присоединения**

№ 15-39458

от "21" 05 2016 г.

Публичное акционерное общество энергетики и электрификации «Ленэнерго»,

(полное наименование сетевой организации)

именуемое в дальнейшем сетевой организацией, в лице

начальника департамента технологического присоединения по СПб Тарараксина Леонида Вадимовича,

(должность, Ф.И.О. лица – представителя сетевой организации)

действующего на основании

доверенности № 399-15 от 07.10.2015г.,

(устава, доверенности, иных документов)

с одной стороны, и

Комитет имущественных отношений Санкт-Петербурга,

(полное наименование заявителя – юридического лица, Ф.И.О. заявителя – физического лица)


именуемый в дальнейшем заявителем с другой стороны, вместе именуемые сторонами, оформили и подписали настоящий акт о нижеследующем.

Характеристики выполненного присоединения:

максимальная мощность: **3 (три) кВт**, с учетом опосредованно присоединенных энергопринимающих устройств субабонентов,

Энергопринимающие устройства заявителя: **ВРУ объекта в совокупности с питающей, распределительной и групповой сетями**

№ объекта	Наименование объекта	Адрес объекта
1	Нежилое помещение	Санкт-Петербург, 10-я Советская ул., д. 1-3, лит. А, пом.3Н





Перечень точек присоединения:

№ объекта	Точка присоединения	Источник питания (наименование питающих линий)	Описание точки присоединения	Уровень напряжения (кВ)	Максимальная мощность (кВт)	Категория надежности электроснабжения	Предельное значение коэффициента реактивной мощности (tg φ)	Устройства защиты, релейной защиты, противоаварийной и режимной автоматики
1	РУ-0,38 кВ кабельного киоска № 171 (через распределительную сеть дома)	ТЭЦ-2 (РТП 888, ТП 684, ф.2-14, ф.2-17, ф.2-37)	Контактные соединения коммутационных аппаратов РУ-0,38 кВ кабельного киоска № 171 и кабельных наконечников кабельной линии 0,38 кВ отходящей в сторону ГРЩ дома № 1-3, лит. А по 10-й Советской ул. (через распределительную сеть дома)	0,38/0,22	3	3	0,35	-

Приборы учета (измерительные комплексы):

№ объекта	Точка присоединения	Приборы учета			Измерительные трансформаторы тока				Измерительные трансформаторы напряжения			
		Место установки	Тип	Класс точности	Место установки	Тип	Коэффициент трансформации	Класс точности	Место установки	Тип	Коэффициент трансформации	Класс точности
1	-	-	-	-	-	-	-	-	-	-	-	-
В соответствии с актом допуска прибора учета в эксплуатацию № _____.												

Стороны подтверждают, что технологическое присоединение энергопринимающих устройств (энергетических установок) к электрической сети сетевой организации выполнено в соответствии с правилами и нормами. Заявитель претензий по оказанию услуг к сетевой организации не имеет.

Подписи сторон:


**Сетевая организация:**  
ПАО «Ленэнерго»

**Заявитель:**  
КИО

Начальник департамента технологического присоединения по СПб

Начальник Управления анализа сделок с объектами недвижимости  
Председатель

Тараксин Л.В.



АН Луняк



**Санкт-Петербургское государственное казенное учреждение  
«Имущество Санкт-Петербурга»  
Сектор обследования объектов нежилого фонда**

---

**Акт обследования объекта нежилого фонда**

Санкт-Петербург

«07» ноября 2022 г.

1. Адрес: г. Санкт-Петербург, 10-я Советская ул., д. 1-3, лит. А, пом. 3-Н
2. Площадь: 139.3 кв. м.
3. Этаж: цокольный
4. Входы: отдельный с улицы через приямок, отдельный со двора через приямок
5. Кадастровый номер: 78:31:0001429:2303
6. Состояние: удовлетворительное
7. Элементы благоустройства: визуально выявлены элементы электроснабжения, водоснабжения, канализации, отопления.
8. В результате обследования объекта нежилого фонда установлено:  
Помещение не используется, свободно от имущества третьих лиц, захламлено.  
В помещении проходят транзитные трубы.  
Визуально выявлены следы черной плесени.  
Визуально выявлены перепланировки:  
в перегородке между ч.п.4 и ч.п.7 оборудован дверной проем с дверью (фото 20,21).  
перегородка с дверным проемом между ч.п.7 и ч.п.8 демонтирована, установлена новая,  
оборудована душевая (фото 19,21).  
в перегородке между ч.п.8 и ч.п.14 оборудован дверной проем (фото 20,21,31).  
в перегородке между ч.п.13 и ч.п.14 дверной проем зашит (фото 29-31).

Лицо, ответственное за обеспечение доступа: техник смотритель ДУ24 ЖКС 3  
Центрального района Янченко Валентина Михайловна +7-960-258-04-63

Приложение: материалы фотофиксации на 7л.

Инспектор по обследованию ОНФ  
отдела проведения проверок и обследований  
земельных участков и объектов нежилого фонда  
СПб ГКУ «Имущество Санкт-Петербурга»



(подпись)

Сыченко Э.А.  
(ФИО)

Акт согласован:

Начальник отдела  
проведения проверок и обследований  
земельных участков и объектов нежилого фонда  
СПб ГКУ «Имущество Санкт-Петербурга»



(подпись)

Яковлев А.Р.  
(ФИО)

**Санкт-Петербургское государственное казенное учреждение  
«Имущество Санкт-Петербурга»  
Сектор обследования объектов нежилого фонда**

---

Акт осмотра объекта нежилого фонда от 07.11.2022, расположенного по адресу:  
Санкт-Петербург, 10-я Советская ул., д. 1-3, лит. А, пом. 3-Н.

Фото № 1

Фото № 2



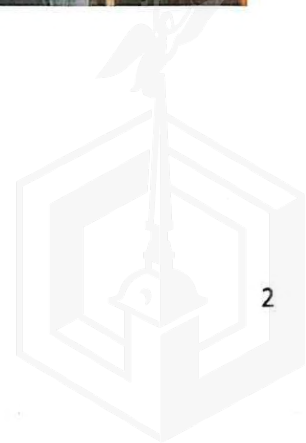
Фото № 3 (вход в помещение)

Фото № 4



Фото № 5 (вход в помещение)

Фото № 6 (ч.п.1)



**Санкт-Петербургское государственное казенное учреждение  
«Имущество Санкт-Петербурга»  
Сектор обследования объектов нежилого фонда**

---

Акт осмотра объекта нежилого фонда от 07.11.2022, расположенного по адресу:  
Санкт-Петербург, 10-я Советская ул., д. 1-3, лит. А, пом. 3-Н.

Фото № 7 (ч.п.1)



Фото № 8 (ч.п.2)



Фото № 9 (ч.п.2)



Фото № 10 (ч.п.2)



Фото № 11 (ч.п.2)



Фото № 12 (ч.п.3)



**Санкт-Петербургское государственное казенное учреждение  
«Имущество Санкт-Петербурга»  
Сектор обследования объектов нежилого фонда**

---

Акт осмотра объекта нежилого фонда от 07.11.2022, расположенного по адресу:  
Санкт-Петербург, 10-я Советская ул., д. 1-3, лит. А, пом. 3-Н.

Фото № 13 (ч.п.3)



Фото № 14 (ч.п.4)



Фото № 15 (ч.п.4)



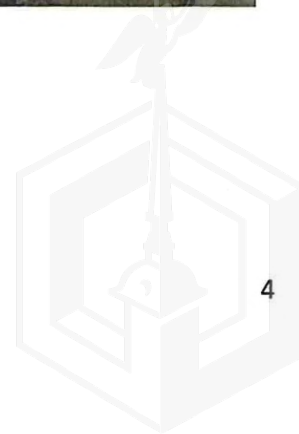
Фото № 16 (ч.п.5)



Фото № 17 (ч.п.5)



Фото № 18 (ч.п.6)



**Санкт-Петербургское государственное казенное учреждение  
«Имущество Санкт-Петербурга»  
Сектор обследования объектов нежилого фонда**

---

Акт осмотра объекта нежилого фонда от 07.11.2022, расположенного по адресу:  
Санкт-Петербург, 10-я Советская ул., д. 1-3, лит. А, пом. 3-Н.

Фото № 19 (ч.п.7)



Фото № 20 (ч.п.8)



Фото № 21 (ч.п.8)



Фото № 22 (ч.п.9)



Фото № 23 (ч.п.9)



Фото № 24 (ч.п.10)



**Санкт-Петербургское государственное казенное учреждение  
«Имущество Санкт-Петербурга»  
Сектор обследования объектов нежилого фонда**

---

Акт осмотра объекта нежилого фонда от 07.11.2022, расположенного по адресу:  
Санкт-Петербург, 10-я Советская ул., д. 1-3, лит. А, пом. 3-Н.

Фото № 25 (ч.п.11)



Фото № 26 (ч.п.12)



Фото № 27 (ч.п.12)




Фото № 28 (ч.п.13)



Фото № 29 (ч.п.13)

Фото № 30 (ч.п.14)



**Санкт-Петербургское государственное казенное учреждение  
«Имущество Санкт-Петербурга»  
Сектор обследования объектов нежилого фонда**

---

Акт осмотра объекта нежилого фонда от 07.11.2022, расположенного по адресу:  
Санкт-Петербург, 10-я Советская ул., д. 1-3, лит. А, пом. 3-Н.

Фото № 31 (ч.п.14)



Фото № 32 (ч.п.15)



Фото № 33 (ч.п.15,16)



Фото № 34 (ч.п.15)



Фото № 35 (ч.п.16)



Фото № 36 (ч.п.17)





**Санкт-Петербургское государственное казенное учреждение  
«Имущество Санкт-Петербурга»  
Сектор обследования объектов нежилого фонда**

---

Акт осмотра объекта нежилого фонда от 07.11.2022, расположенного по адресу:  
Санкт-Петербург, 10-я Советская ул., д. 1-3, лит. А, пом. 3-Н.

Фото № 37 (ч.п.18)



Фото № 38 (ч.п.18)

