



ПРАВИТЕЛЬСТВО САНКТ-ПЕТЕРБУРГА

КОМИТЕТ ИМУЩЕСТВЕННЫХ ОТНОШЕНИЙ САНКТ-ПЕТЕРБУРГА
РАСПОРЯЖЕНИЕ

**о проведении аукциона на право заключения договора аренды
земельного участка**

13.07.2022

№ 179-РЗУ

В соответствии с требованиями статьи 39.11 Земельного кодекса Российской Федерации (далее – ЗК РФ):

1. Провести открытый аукцион на право заключения договора аренды земельного участка площадью 920 кв.м, расположенного по адресу: Российская Федерация, Санкт-Петербург, муниципальное образование г. Колпино, Межевая улица, земельный участок 3, (местоположение: Российская Федерация, Санкт-Петербург, муниципальное образование г. Колпино, Межевая улица, земельный участок 3 (западнее дома 5, литера А)), кадастровый номер 78:37:0017209:3433 (далее - Участок), находящегося в государственной собственности, с видом разрешенного использования «склады», относящегося к категории земель населенных пунктов, под складские цели, на срок 5 лет.

2. Обременения /ограничения прав на земельный участок: отсутствуют.

3. Организатор проведения аукциона - Санкт-Петербургское государственное казенное учреждение «Имущество Санкт-Петербурга» (далее – Учреждение).


4. Установить, что:

4.1. Начальная цена аукциона на право заключения договора аренды Участка устанавливается в размере ежегодной арендной платы, определенной по результатам рыночной оценки в соответствии с Федеральным законом от 29.07.1998 № 135-ФЗ «Об оценочной деятельности в Российской Федерации».

Выполнение комплекса работ по определению цены, указанной в абзаце первом настоящего пункта, обеспечивается Комитетом имущественных отношений Санкт-Петербурга (далее - Комитет).

4.2. Шаг аукциона составляет 3% от начальной цены предмета аукциона, определенной в соответствии с пунктом 4.1 настоящего распоряжения.

4.3. На основании сведений, предоставленных исполнительными органами государственной власти Санкт-Петербурга, в договор аренды Участка включаются следующие особые условия и обязательства арендатора:



- соблюдать установленные законодательством ограничения использования земельных участков в границах зон с особыми условиями использования территорий;

- обеспечивать беспрепятственный допуск персонала для проведения аварийно-восстановительных и иных работ на объектах, в отношении которых установлены охранные зоны;

- согласовать планировочное решение по размещению объектов на земельных участках, расположенных (частично или полностью) в границах зон с особыми условиями использования территории, с соответствующими ресурсоснабжающими организациями, при необходимости обеспечить вынос инженерных сетей в установленном порядке;

- возмещать вред, нанесенный третьим лицам, электросетевым объектам, сетям инженерно-технического обеспечения при размещении объектов в охранных зонах, в том числе при возникновении аварийных ситуаций;

- при размещении каких-либо объектов в зонах с особыми условиями использования территории осуществлять демонтаж таких объектов в сроки, установленные в требовании (уведомлении) организации, осуществляющей эксплуатацию объекта, в отношении которого установлена соответствующая охранный зона.

4.4. Осмотр земельного участка осуществляется по предварительному согласованию с представителем Учреждения, т. 576-16-83, 576-16-71, и в присутствии представителя Учреждения.

На Участке расположены объекты движимого имущества, принадлежащие третьим лицам, в составе согласно акту обследования от 08.06.2022, являющемуся приложением к договору аренды Участка.

5. Определить срок проведения аукциона на право заключения договора аренды Участка: III – IV кварталы 2022 года.

6. Комитет в течение 10 рабочих дней после получения отчета об оценке рыночной стоимости ежегодной арендной платы за Участок, подготовленного в соответствии с пунктом 4.1 настоящего распоряжения, передает в Учреждение комплект документов, необходимых для проведения аукциона на право заключения договора аренды Участка.

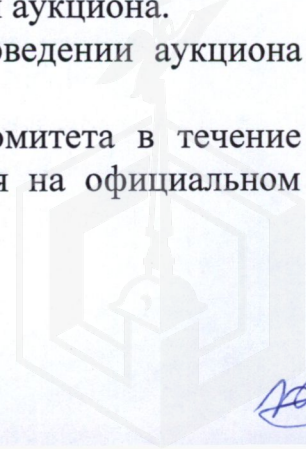
7. Учреждению после поступления документов в соответствии с пунктом 6 настоящего распоряжения обеспечить:


7.1. организацию и проведение аукциона на право заключения договора аренды Участка в порядке, установленном статьями 39.11, 39.12 ЗК РФ, в течение двух месяцев после исполнения пункта 6 настоящего распоряжения;

7.2. заключение договора аренды Участка с победителем аукциона.

8. Считать настоящее распоряжение решением о проведении аукциона на право заключения договора аренды Участка.

9. Управлению информатизации и автоматизации Комитета в течение 10 дней обеспечить размещение настоящего распоряжения на официальном






сайте Комитета по адресу: www.commim.spb.ru в информационно-телекоммуникационной сети «Интернет».

10. Контроль за выполнением настоящего распоряжения возложить на заместителя председателя Комитета, координирующего и контролирующего деятельность Управления по распоряжению земельными участками, начальника Управления информатизации и автоматизации, директора Учреждения по принадлежности вопросов.

Заместитель председателя Комитета



К.В. Фёдоров



[Handwritten signature]

АКТ
обследования земельного участка

«08» июня 2022 г.

Сотрудниками СПб ГКУ «Имущество Санкт-Петербурга» Сафоновым О.Ю., Горбуновым В.Д., проведено полевое обследование земельного участка:

1. Район: Колпинский
2. Адрес: Санкт-Петербург, город Колпино, Межевая улица, участок 3.
3. Площадь: 920 кв. м.
4. Кадастровый номер: 78:37:0017209:3433

В результате полевого обследования установлено:

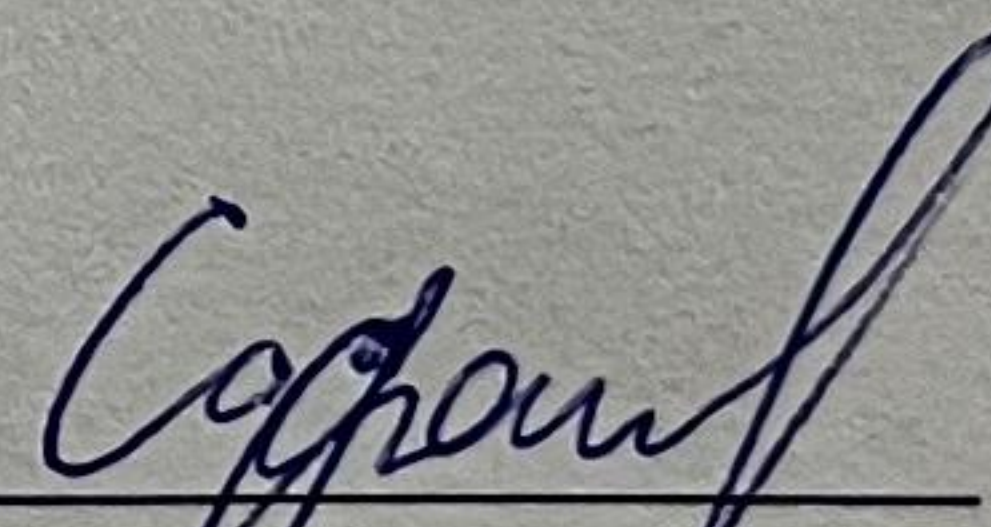
Земельный участок свободен, не используется, не огорожен, доступ не ограничен.

На земельном участке расположены: кучи грунта и распиленных деревьев, участок находится на огороженной бетонным забором территории, на въезде установлены металлические ворота.

Приложения:


1. материалы фотофиксации (1 л.)
2. схема земельного участка

Начальник отдела проведения полевых
обследований


(подпись)

Сафонов О.Ю.
(ФИО)

Инспектор по земельным участкам отдела
проведения полевых обследований
СПб ГКУ «Имущество Санкт-Петербурга»


(подпись)

Горбунов В.Д.



Выписка из Единого государственного реестра недвижимости об объекте недвижимости

Сведения о характеристиках объекта недвижимости

На основании запроса от 07.07.2022, поступившего на рассмотрение 07.07.2022, сообщаем, что согласно записям Единого государственного реестра недвижимости:

Раздел 1 Лист 1

Земельный участок			
вид объекта недвижимости			

Лист № 1 раздела 1	Всего листов раздела 1: 3	Всего разделов: 4	Всего листов выписки: 6
--------------------	---------------------------	-------------------	-------------------------

07.07.2022г. № КУВИ-001/2022-113397052	
Кадастровый номер:	78:37:0017209:3433
Номер кадастрового квартала:	78:37:0017209
Дата присвоения кадастрового номера:	25.10.2021

Ранее присвоенный государственный учетный номер:	данные отсутствуют
Адрес:	Российская Федерация, Санкт-Петербург, муниципальное образование г. Колпино, Межевая улица, земельный участок 3 (местоположение: Российская Федерация, Санкт-Петербург, муниципальное образование г. Колпино, Межевая улица, земельный участок 3 (западнее дома 5, литера А))
Площадь:	920 +/- 11
Кадастровая стоимость, руб.:	2377340.54
Кадастровые номера расположенных в пределах земельного участка объектов недвижимости:	данные отсутствуют
Кадастровые номера объектов недвижимости, из которых образован объект недвижимости:	данные отсутствуют
Кадастровые номера образованных объектов недвижимости:	данные отсутствуют
Категория земель:	Земли населенных пунктов
Виды разрешенного использования:	склады
Сведения о кадастровом инженерере:	39402, образованием земельного участка из земель, находящихся в государственной или муниципальной собственности, расположенного по адресу: Российская Федерация, Санкт-Петербург, муниципальное образование г. Колпино, Межевая улица, земельный участок 3 (местоположение: Российская Федерация, Санкт-Петербург, муниципальное образование г. Колпино, Межевая улица, земельный участок 3 (западнее дома 5, литера А)), 21000606, 2021-09-02
Сведения о лесах, водных объектах и об иных природных объектах, расположенных в пределах земельного участка:	данные отсутствуют
Сведения о том, что земельный участок полностью расположен в границах зоны с особыми условиями использования территории, территории объекта культурного наследия, публичного сервитута:	данные отсутствуют

полное наименование должности	подпись	инициалы, фамилия
-------------------------------	---------	-------------------

М.П.

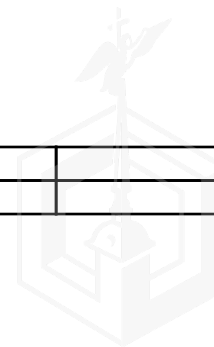


Земельный участок			
вид объекта недвижимости			
Лист № 2 раздела 1	Всего листов раздела 1: 3	Всего разделов: 4	Всего листов выписки: 6
07.07.2022г. № КУВИ-001/2022-113397052			
Кадастровый номер:		78:37:0017209:3433	
Сведения о том, что земельный участок расположен в границах особой экономической зоны, территории опережающего социально-экономического развития, зоны территориального развития в Российской Федерации, игровой зоны:		данные отсутствуют	
Сведения о том, что земельный участок расположен в границах особо охраняемой природной территории, охотничьих угодий, лесничеств:		данные отсутствуют	
Сведения о результатах проведения государственного земельного надзора:		данные отсутствуют	
Сведения о расположении земельного участка в границах территории, в отношении которой утвержден проект межевания территории:		данные отсутствуют	
Условный номер земельного участка:		данные отсутствуют	
Сведения о принятии акта и (или) заключении договора, предусматривающих предоставление в соответствии с земельным законодательством исполнительным органом государственным органом власти или органом местного самоуправления, находящегося в государственной или муниципальной собственности земельного участка для строительства наемного дома социального использования или наемного дома коммерческого использования:		данные отсутствуют	
Сведения о том, что земельный участок или земельные участки образованы на основании решения об изъятии земельного участка и (или) расположенного на нем объекта недвижимости для государственных или муниципальных нужд:		данные отсутствуют	
Сведения о том, что земельный участок образован из земель или земельного участка, государственная собственность на которые не разграничена:		Земельный участок образован из земель или земельного участка, государственная собственность на которые не разграничена. В соответствии с Федеральным законом от 25 октября 2001 г. № 137-ФЗ "О введении в действие Земельного кодекса Российской Федерации" орган Комитет имущественных отношений Санкт-Петербурга уполномочен на распоряжение таким земельным участком.	
Сведения о наличии земельного спора о местоположении границ земельных участков:		данные отсутствуют	
Статус записи об объекте недвижимости:		Сведения об объекте недвижимости имеют статус "актуальные"	
Особые отметки:		Для данного земельного участка обеспечен доступ посредством земельного участка (земельных участков) с кадастровым номером (кадастровыми номерами): земли общего пользования. Земельный участок подлежит снятию с государственного кадастрового учета по истечении пяти лет со дня его государственного кадастрового учета, если на него не будут зарегистрированы права. Сведения, необходимые для заполнения разделов: 2 - Сведения о зарегистрированных правах; 4 - Сведения о	
полное наименование должности		подпись	
		инициалы, фамилия	

Земельный участок			
вид объекта недвижимости			
Лист № 3 раздела 1	Всего листов раздела 1: 3	Всего разделов: 4	Всего листов выписки: 6
07.07.2022г. № КУВИ-001/2022-113397052			
Кадастровый номер:	78:37:0017209:3433		
	частях земельного участка, отсутствуют.		
Получатель выписки:	Московцева Елена Николаевна, действующий(ая) на основании документа "" КОМИТЕТ ИМУЩЕСТВЕННЫХ ОТНОШЕНИЙ САНКТ-ПЕТЕРБУРГА		

полное наименование должности	подпись	инициалы, фамилия

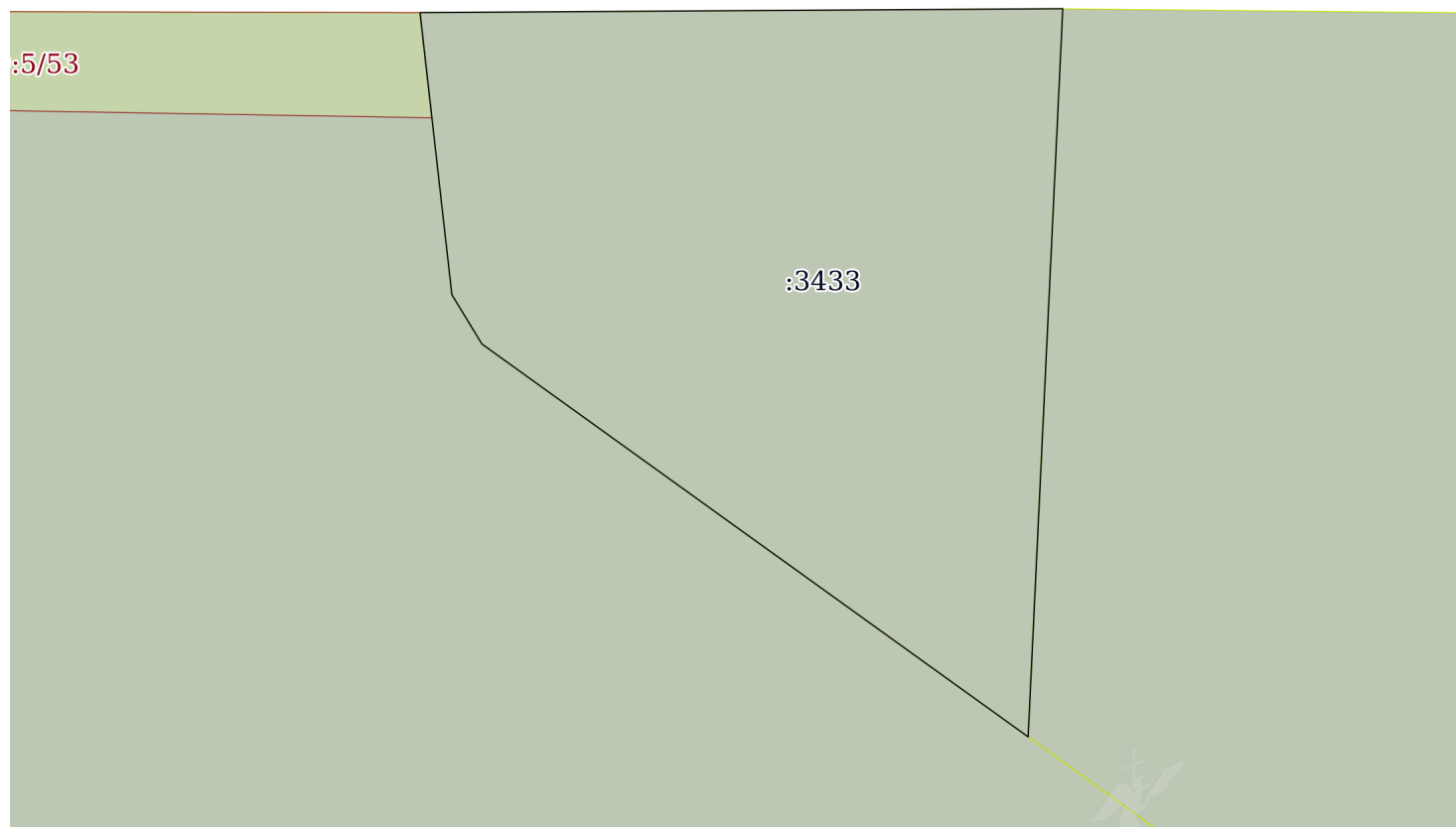
М.П.



Выписка из Единого государственного реестра недвижимости об объекте недвижимости
 Описание местоположения земельного участка

Земельный участок			
вид объекта недвижимости			
Лист № 1 раздела 3	Всего листов раздела 3: 1	Всего разделов: 4	Всего листов выписки: 6
07.07.2022г. № КУВИ-001/2022-113397052			
Кадастровый номер:		78:37:0017209:3433	

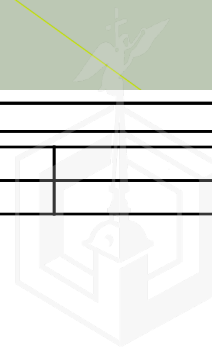
План (чертеж, схема) земельного участка



Масштаб 1:400 Условные обозначения:

полное наименование должности	подпись	инициалы, фамилия

М.П.



Выписка из Единого государственного реестра недвижимости об объекте недвижимости

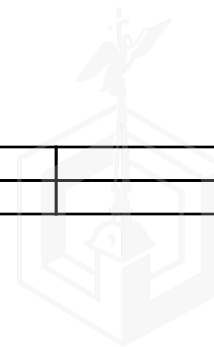
Описание местоположения земельного участка

Земельный участок			
вид объекта недвижимости			
Лист № 1 раздела 3.1	Всего листов раздела 3.1: 1	Всего разделов: 4	Всего листов выписки: 6
07.07.2022г. № КУВИ-001/2022-113397052			
Кадастровый номер:		78:37:0017209:3433	

Описание местоположения границ земельного участка							
№ п/п	Номер точки		Дирекционный угол	Горизонтальное проложение, м	Описание закрепления на местности	Кадастровые номера смежных участков	Сведения об адресах правообладателей смежных земельных участков
	начальная	конечная					
1	2	3	4	5	6	7	8
1	1.1.1	1.1.2	89°39.2'	34.7	данные отсутствуют	данные отсутствуют	данные отсутствуют
2	1.1.2	1.1.3	182°43.4'	39.35	данные отсутствуют	78:37:0017209:3122	адрес отсутствует
3	1.1.3	1.1.4	305°43.5'	36.33	данные отсутствуют	78:37:0017209:5	данные отсутствуют
4	1.1.4	1.1.5	328°39.5'	3.11	данные отсутствуют	78:37:0017209:5	данные отсутствуют
5	1.1.5	1.1.1	353°33.4'	15.33	данные отсутствуют	78:37:0017209:5	данные отсутствуют

полное наименование должности	подпись	инициалы, фамилия
-------------------------------	---------	-------------------

М.П.



Выписка из Единого государственного реестра недвижимости об объекте недвижимости

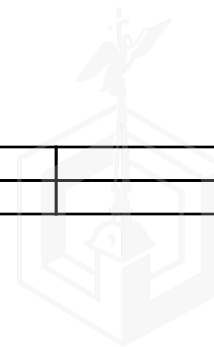
Описание местоположения земельного участка

Земельный участок			
вид объекта недвижимости			
Лист № 1 раздела 3.2	Всего листов раздела 3.2: 1	Всего разделов: 4	Всего листов выписки: 6
07.07.2022г. № КУВИ-001/2022-113397052			
Кадастровый номер:		78:37:0017209:3433	

Сведения о характерных точках границы земельного участка				
Система координат 78.1				
Номер точки	Координаты, м		Описание закрепления на местности	Средняя квадратичная погрешность определения координат характерных точек границ земельного участка, м
	X	Y		
1	2	3	4	5
1	74455.03	130068.05	-	0.1
2	74455.24	130102.75	-	0.1
3	74415.93	130100.88	-	0.1
4	74437.14	130071.39	-	0.1
5	74439.8	130069.77	-	0.1
1	74455.03	130068.05	-	0.1

полное наименование должности	подпись	инициалы, фамилия
-------------------------------	---------	-------------------

М.П.



17209/37_20640/1



17209/37_20640/1

Санкт-Петербург, город
Колпино, Межевая улица,
участок 3

37/08338

Для размещения складских
объектов

920

№ 102 от 27.01.2021

Колпино, Межевая улица,



Межевая улица

Межевая улица

Межевая улица

5



0 10 20 30 40 50 м

ФОТОТАБЛИЦА

Фото № 1



Фото № 2



Фото № 3



Фото № 4



Фото №5



Фото №6



Φοτο Νο 7



Φοτο Νο 8

