



ПРАВИТЕЛЬСТВО САНКТ-ПЕТЕРБУРГА

КОМИТЕТ ИМУЩЕСТВЕННЫХ ОТНОШЕНИЙ САНКТ-ПЕТЕРБУРГА

РАСПОРЯЖЕНИЕ

ОКУД

27. 01. 2023

№ 1 8 4 -РЗ

**О проведении аукциона по продаже
земельного участка для индивидуального
жилищного строительства**

Во исполнение подпункта 1 пункта 7 статьи 39.18 Земельного кодекса Российской Федерации (далее – ЗК РФ), в связи с поступившим(и) в Комитет имущественных отношений Санкт-Петербурга (далее – Комитет) в соответствии с пунктом 4 статьи 39.18 ЗК РФ заявлением/заявлениями о намерении участвовать в аукционе по продаже земельного участка для индивидуального жилищного строительства:

1. Провести открытый аукцион по продаже земельного участка для индивидуального жилищного строительства, расположенного на территории Санкт-Петербурга, государственная собственность на который не разграничена (далее – Участок), со следующими характеристиками: адрес Участка: г.Санкт-Петербург, Шувалово, Новоалександровская улица, участок 1, (юго-восточнее дома 52, литера А по Новоалександровской улице); кадастровый номер: 78:34:0004261:40; площадь: 1164 кв.м; вид разрешенного использования: для размещения индивидуального (одноквартирного) жилого дома без права содержания скота и птицы; категория земель: земли населенных пунктов; обременения (ограничения прав на Участок): отсутствуют.

2. Установить следующее:

2.1. Начальная цена предмета аукциона: 5 909 513 рублей 35 копеек.

2.2. Шаг аукциона: 177 200 рублей 00 копеек.

2.3. Размер задатка: 2 955 000 рублей 00 копеек.

2.4. Форма платежа: единовременно.

3. Определить срок проведения аукциона: I квартал 2023 года – III квартал 2023 года.

4. Участниками аукциона по продаже Участка в соответствии с требованиями, установленными абзацем вторым пункта 10 статьи 39.11 ЗК РФ, могут являться только граждане.

5. В течение 10 рабочих дней после поступления в Комитет из уполномоченных исполнительных органов государственной власти Санкт-Петербурга документов, необходимых для подготовки извещения о проведении аукциона по продаже Участка, Комитет передает в Санкт-Петербургское государственное казенное учреждение «Имущество Санкт-Петербурга» (далее – Учреждение) комплект документов для организации и проведения указанного аукциона от лица Комитета.

6. Учреждению после поступления документов в соответствии с пунктом 5 настоящего распоряжения обеспечить:

6.1. проведение аукциона по продаже Участка в сроки, установленные пунктом 3 настоящего распоряжения.

6.2. заключение договора купли-продажи Участка с победителем аукциона или иным лицом, с которым договор купли-продажи Участка подлежит заключению в соответствии с действующим законодательством.

7. Считать настоящее распоряжение решением о проведении аукциона по продаже Участка.

8. Управлению информатизации и автоматизации Комитета в течение 10 рабочих дней обеспечить размещение настоящего распоряжения на официальном сайте Комитета по адресу www.commim.spb.ru в информационно-телекоммуникационной сети «Интернет».

9. Контроль за выполнением настоящего распоряжения возложить на заместителя председателя Комитета, координирующего и контролирующего деятельность Управления землеустройства и обеспечения кадастровых работ, начальника Управления информатизации и автоматизации по принадлежности вопросов.

**Заместитель
председателя Комитета**



К.А. Кононевская



Филиал публично-правовой компании "Роскадастр" по Санкт-Петербургу

полное наименование органа регистрации прав

Выписка из Единого государственного реестра недвижимости об объекте недвижимости

Сведения о характеристиках объекта недвижимости

На основании запроса от 16.01.2023, поступившего на рассмотрение 16.01.2023, сообщаем, что согласно записям Единого государственного реестра недвижимости:

Раздел 1 Лист 1

Земельный участок			
вид объекта недвижимости			

Лист № 1 раздела 1	Всего листов раздела 1: 2	Всего разделов: 4	Всего листов выписки: 5
--------------------	---------------------------	-------------------	-------------------------

18.01.2023г. № КУВИ-001/2023-7303233	
Кадастровый номер:	78:34:0004261:40
Номер кадастрового квартала:	78:34:0004261
Дата присвоения кадастрового номера:	07.05.2014

Ранее присвоенный государственный учетный номер:	данные отсутствуют
Местоположение:	г.Санкт-Петербург, Шувалово, Новоалександровская улица, участок 1, (юго-восточнее дома 52, литера А по Новоалександровской улице)
Площадь:	1164 +/- 12
Кадастровая стоимость, руб.:	5909513.35
Кадастровые номера расположенных в пределах земельного участка объектов недвижимости:	данные отсутствуют
Кадастровые номера объектов недвижимости, из которых образован объект недвижимости:	данные отсутствуют
Кадастровые номера образованных объектов недвижимости:	данные отсутствуют
Категория земель:	Земли населенных пунктов
Виды разрешенного использования:	Для размещения индивидуального (одноквартирного) жилого дома без права содержания скота и птицы
Сведения о кадастровом инженере:	данные отсутствуют
Сведения о лесах, водных объектах и об иных природных объектах, расположенных в пределах земельного участка:	данные отсутствуют
Сведения о том, что земельный участок полностью расположен в границах зоны с особыми условиями использования территории, территории объекта культурного наследия, публичного сервитута:	данные отсутствуют
Сведения о том, что земельный участок расположен в границах особой экономической зоны, территории опережающего социально-экономического развития, зоны территориального развития в Российской Федерации, игровой зоны:	данные отсутствуют

полное наименование должности	 ДОКУМЕНТ ПОДПИСАН ЭЛЕКТРОННОЙ ПОДПИСЬЮ Сертификат: 64575127400433833109200328139839306360 Владелец: ФЕДЕРАЛЬНАЯ СЛУЖБА ГОСУДАРСТВЕННОЙ РЕГИСТРАЦИИ, КАДАСТРА И КАРТОГРАФИИ Действителен: с 17.05.2022 по 10.08.2023	инициалы, фамилия

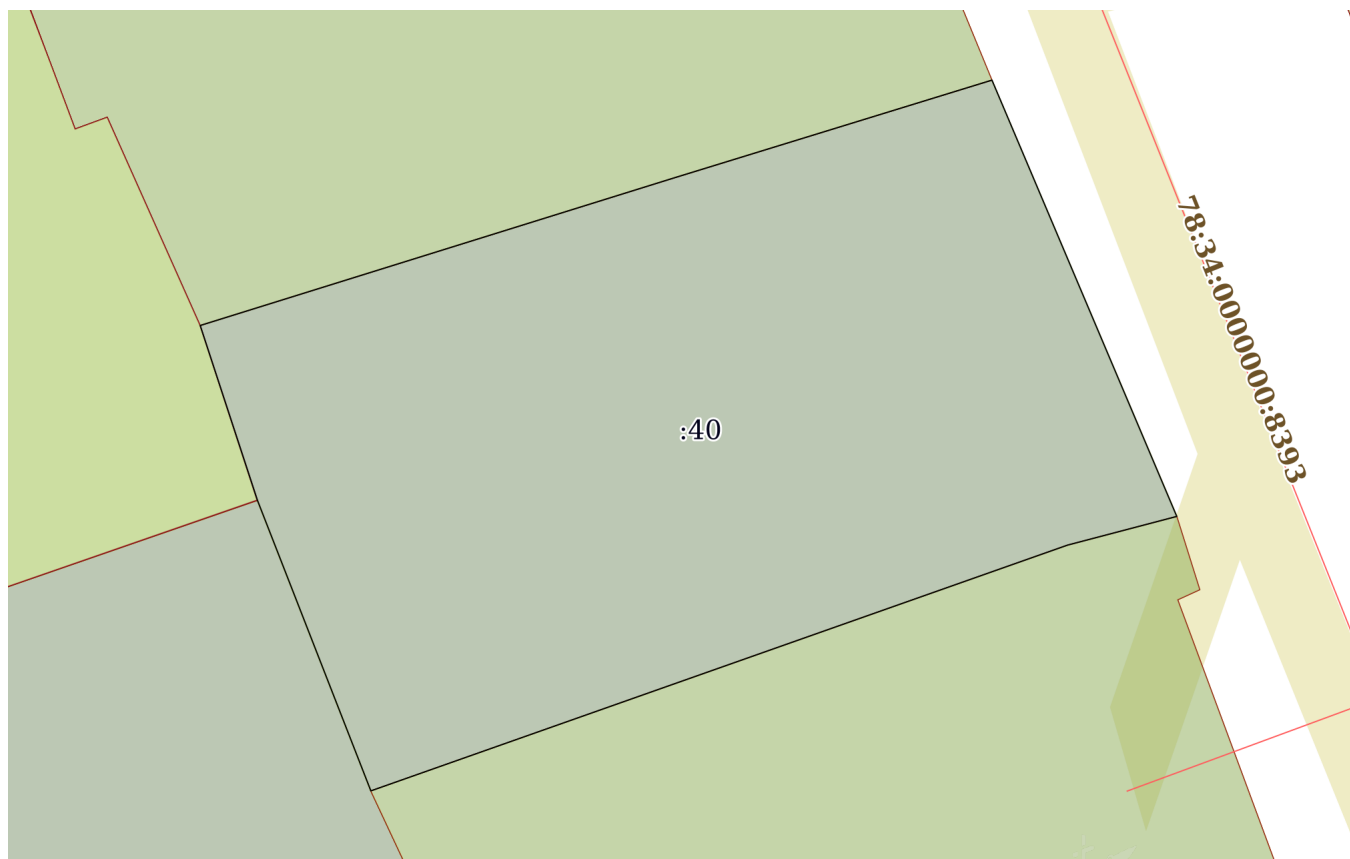
Земельный участок			
вид объекта недвижимости			
Лист № 2 раздела 1	Всего листов раздела 1: 2	Всего разделов: 4	Всего листов выписки: 5
18.01.2023г. № КУВИ-001/2023-7303233			
Кадастровый номер:	78:34:0004261:40		
Сведения о том, что земельный участок расположен в границах особо охраняемой природной территории, охотничьих угодий, лесничеств:	данные отсутствуют		
Сведения о результатах проведения государственного земельного надзора:	данные отсутствуют		
Сведения о расположении земельного участка в границах территории, в отношении которой утвержден проект межевания территории:	данные отсутствуют		
Условный номер земельного участка:	данные отсутствуют		
Сведения о принятии акта и (или) заключении договора, предусматривающих предоставление в соответствии с земельным законодательством исполнительным органом государственным органом власти или органом местного самоуправления, находящегося в государственной или муниципальной собственности земельного участка для строительства наемного дома социального использования или наемного дома коммерческого использования:	данные отсутствуют		
Сведения о том, что земельный участок или земельные участки образованы на основании решения об изъятии земельного участка и (или) расположенного на нем объекта недвижимости для государственных или муниципальных нужд:	данные отсутствуют		
Сведения о том, что земельный участок образован из земель или земельного участка, государственная собственность на которые не разграничена:	данные отсутствуют		
Сведения о наличии земельного спора о местоположении границ земельных участков:	данные отсутствуют		
Статус записи об объекте недвижимости:	Сведения об объекте недвижимости имеют статус "временные". Дата истечения временного характера сведений об объекте недвижимости: 01.03.2022.		
Особые отметки:	Земельный участок подлежит снятию с государственного кадастрового учета по истечении пяти лет со дня его государственного кадастрового учета, если на него не будут зарегистрированы права. Сведения, необходимые для заполнения разделов: 2 - Сведения о зарегистрированных правах; 4 - Сведения о частях земельного участка, отсутствуют.		
Получатель выписки:	Мухина Юлия Юрьевна, действующий(ая) на основании документа "" КОМИТЕТ ИМУЩЕСТВЕННЫХ ОТНОШЕНИЙ САНКТ-ПЕТЕРБУРГА		

 ДОКУМЕНТ ПОДПИСАН ЭЛЕКТРОННОЙ ПОДПИСЬЮ Сертификат: 64575127400433833109200328139839306360 Владелец: ФЕДЕРАЛЬНАЯ СЛУЖБА ГОСУДАРСТВЕННОЙ РЕГИСТРАЦИИ, КАДАСТРА И КАРТОГРАФИИ Действителен: с 17.05.2022 по 10.08.2023	инициалы, фамилия
полное наименование должности	

Выписка из Единого государственного реестра недвижимости об объекте недвижимости
Описание местоположения земельного участка


Земельный участок			
вид объекта недвижимости			
Лист № 1 раздела 3	Всего листов раздела 3: 1	Всего разделов: 4	Всего листов выписки: 5
18.01.2023г. № КУВИ-001/2023-7303233			
Кадастровый номер:		78:34:0004261:40	

План (чертеж, схема) земельного участка



Масштаб 1:400

Условные обозначения:

	 ДОКУМЕНТ ПОДПИСАН ЭЛЕКТРОННОЙ ПОДПИСЬЮ Сертификат: 64575127400433833109200328139839306360 Владелец: ФЕДЕРАЛЬНАЯ СЛУЖБА ГОСУДАРСТВЕННОЙ РЕГИСТРАЦИИ, КАДАСТРА И КАРТОГРАФИИ Действителен: с 17.05.2022 по 10.08.2023	
полное наименование должности	инициалы, фамилия	

Выписка из Единого государственного реестра недвижимости об объекте недвижимости

Описание местоположения земельного участка

Земельный участок			
вид объекта недвижимости			
Лист № 1 раздела 3.1	Всего листов раздела 3.1: 1	Всего разделов: 4	Всего листов выписки: 5
18.01.2023г. № КУВИ-001/2023-7303233			
Кадастровый номер:		78:34:0004261:40	

Описание местоположения границ земельного участка							
№ п/п	Номер точки		Дирекционный угол	Горизонтальное проложение, м	Описание закрепления на местности	Кадастровые номера смежных участков	Сведения об адресах правообладателей смежных земельных участков
	начальная	конечная					
1	2	3	4	5	6	7	8
1	1.1.1	1.1.2	72°41.7'	26.63	данные отсутствуют	78:34:0004261:13	адрес отсутствует
2	1.1.2	1.1.3	72°53.8'	17.82	данные отсутствуют	78:34:0004261:13	адрес отсутствует
3	1.1.3	1.1.4	157°2.8'	25.41	данные отсутствуют	данные отсутствуют	данные отсутствуют
4	1.1.4	1.1.5	255°16.6'	6.06	данные отсутствуют	78:34:0004261:12	адрес отсутствует
5	1.1.5	1.1.6	250°33.8'	39.61	данные отсутствуют	78:34:0004261:12	адрес отсутствует
6	1.1.6	1.1.7	338°40.9'	16.72	данные отсутствуют	78:34:0004261:6	адрес отсутствует
7	1.1.7	1.1.1	341°52.6'	9.87	данные отсутствуют	78:34:0004261:45	данные отсутствуют

полное наименование должности	 ДОКУМЕНТ ПОДПИСАН ЭЛЕКТРОННОЙ ПОДПИСЬЮ	инициалы, фамилия
	Сертификат: 64575127400433833109200328139839306360 Владелец: ФЕДЕРАЛЬНАЯ СЛУЖБА ГОСУДАРСТВЕННОЙ РЕГИСТРАЦИИ, КАДАСТРА И КАРТОГРАФИИ Действителен: с 17.05.2022 по 10.08.2023	

Выписка из Единого государственного реестра недвижимости об объекте недвижимости

Описание местоположения земельного участка

Земельный участок			
вид объекта недвижимости			
Лист № 1 раздела 3.2	Всего листов раздела 3.2: 1	Всего разделов: 4	Всего листов выписки: 5
18.01.2023г. № КУВИ-001/2023-7303233			
Кадастровый номер:		78:34:0004261:40	

Сведения о характерных точках границы земельного участка				
Система координат СК-1964				
Номер точки	Координаты, м		Описание закрепления на местности	Средняя квадратичная погрешность определения координат характерных точек границ земельного участка, м
	X	Y		
1	2	3	4	5
1	107072.79	112251.98	Угол забора (изгороди, ограды,металлической сетки)	-
2	107080.71	112277.4	Угол забора (изгороди, ограды,металлической сетки)	-
3	107085.95	112294.43	Угол забора (изгороди, ограды,металлической сетки)	-
4	107062.55	112304.34	Угол здания, сооружения	-
5	107061.01	112298.48	Угол забора (изгороди, ограды,металлической сетки)	-
6	107047.83	112261.13	Примыкание забора, ограды, металлической сетки к зданию, сооружению	-
7	107063.41	112255.05	Неизвестно	-
8	107072.79	112251.98	Угол забора (изгороди, ограды,металлической сетки)	-

полное наименование должности		ДОКУМЕНТ ПОДПИСАН ЭЛЕКТРОННОЙ ПОДПИСЬЮ	инициалы, фамилия
	Сертификат: 64575127400433833109200328139839306360 Владелец: ФЕДЕРАЛЬНАЯ СЛУЖБА ГОСУДАРСТВЕННОЙ РЕГИСТРАЦИИ, КАДАСТРА И КАРТОГРАФИИ Действителен: с 17.05.2022 по 10.08.2023		



ПРАВИТЕЛЬСТВО САНКТ-ПЕТЕРБУРГА

**КОМИТЕТ ПО ЭНЕРГЕТИКЕ
И ИНЖЕНЕРНОМУ ОБЕСПЕЧЕНИЮ**

Новгородская ул., д. 20, литера А, Санкт-Петербург, 191144
Тел. (812) 576-58-01
E-mail: kcncrg@kcio.gov.spb.ru
http://www.gov.spb.ru

03.08.2022 № 01-16-15808/22-0-1

На № _____ от _____

Информация о возможности подключения
(технологического присоединения) к сетям
инженерно-технического обеспечения

КЭИО
№ 01-16-15808/22-0-1
от 03.08.2022



**Заместителю председателя
Комитета имущественных
отношений Санкт-Петербурга**

Кононевской К.А.


Уважаемая Ксения Александровна!

Комитет по энергетике и инженерному обеспечению, рассмотрев обращение СПб ГКУ «Имущество Санкт-Петербурга» от 28.07.2022 № 05-07-26992/22-0-0 (вх. от 28.07.2022 № 01-16-15808/22-0-0), направляет информацию о возможности подключения (технологического присоединения) к сетям инженерно-технического обеспечения объекта индивидуального жилищного строительства на земельном участке, по адресу: Санкт-Петербург, Шувалово, Новоалександровская улица, участок 1 (юго-восточнее дома 52, литера А по Новоалександровской улице), кадастровый номер 78:34:0004261:40.

Теплоснабжение – 0,04 Гкал/час, возможность подключения к сетям централизованного теплоснабжения отсутствует. Теплоснабжение может быть обеспечено застройщиком.

Газоснабжение – 6,2 м³/час от газораспределительных сетей возможно. Порядок подключения (технологического присоединения) к сетям газораспределения утвержден постановлением Правительства Российской Федерации от 13.09.2021 № 1547. Срок подключения – 165 дней с даты заключения договора о подключении (исх. ООО «ПетербургГаз» от 29.07.2022 № 03-04/10-6938). Информация о плате за подключение – в соответствии с распоряжением Комитета по тарифам Санкт-Петербурга на момент заключения договора о подключении.

Электроснабжение – 13 кВт, присоединение к электрическим сетям возможно. Порядок технологического присоединения к электрическим сетям утвержден постановлением Правительства Российской Федерации от 27.12.2004 № 861. Срок присоединения – определяется договором на технологическое присоединение (исх. ПАО «Россети Ленэнерго» от 01.08.2022 № ЛЭ/16-20/1333). Информация о плате за технологическое присоединение – в соответствии с распоряжением Комитета по тарифам Санкт-Петербурга на момент заключения договора на технологическое присоединение.



Водоснабжение – 0,72 м³/час возможно от сетей централизованного водоснабжения. Порядок подключения к централизованным системам водоснабжения и (или) водоотведения утвержден постановлением Правительства Российской Федерации от 30.11.2021 № 2130. Срок подключения – определяется договором о подключении (исх. ГУП «Водоканал Санкт-Петербурга» от 03.08.2022 № исх-10219/48). Информация о плате за подключение – в соответствии с распоряжением Комитета по тарифам Санкт-Петербурга на момент заключения договора о подключении.

Водоотведение бытовых сточных вод – 0,06 м³/час. В настоящее время техническая возможность подключения отсутствует. Срок подключения – 18 месяцев с даты заключения договоров о подключении, но не ранее выполнения мероприятий, предусмотренных в соответствии со Схемой водоснабжения и водоотведения Санкт-Петербурга на период до 2025 года с учётом перспективы до 2030 года, планируемый срок строительства сетей и сооружений для п. Шувалово – после 2026 года. До появления технической возможности подключения водоотведение может быть обеспечено застройщиком самостоятельно. Возможность устройства очистных сооружений застройщику определить проектом и согласовать в установленном порядке с органами государственного надзора (исх. ГУП «Водоканал Санкт-Петербурга» от 03.08.2022 № исх-10219/48). Информация о плате за подключение – в соответствии с распоряжением Комитета по тарифам Санкт-Петербурга на момент заключения договора о подключении. Порядок подключения к централизованным системам водоснабжения и (или) водоотведения утвержден постановлением Правительства Российской Федерации от 30.11.2021 № 2130.

Водоотведение поверхностных сточных вод может быть обеспечено застройщиком самостоятельно (исх. ГУП «Водоканал Санкт-Петербурга» от 03.08.2022 № исх-10219/48). Возможность устройства очистных сооружений застройщику определить проектом и согласовать в установленном порядке с органами государственного надзора.

После определения правообладателя земельного участка – правообладателю земельного участка заключить в установленном порядке договоры о подключении (технологическом присоединении) с соответствующими организациями и получить технические условия.


При строительстве объекта обеспечить охранные зоны объектов инженерной инфраструктуры либо, в случае необходимости, предусмотреть их вынос в установленном порядке.

Срок действия данного заключения – 1 год.

**Заместитель
председателя Комитета**



И.В.Денисов





GAZORASPREDELITEL'NAYA
ORGANIZACIYA

ПЕТЕРБУРГГАЗ

Общество с ограниченной ответственностью

ул. Гороховая, д. 63/2, лит.А, Санкт-Петербург, 191180

Тел. (812) 335-59-44 Факс 458-54-19

E-mail: peterburggaz@pgaz.spb.ru

http: www.peterburggaz.spb.ru

ОГРН 1047833005406

ИНН 7838017541 КПП 783450001

29.07.2022 № 03-04/10-6938

на №01-16-15808/22-7-1 от 28.07.2022

О возможности подключения

**Начальнику отдела анализа
инженерной обеспеченности
территорий
Комитета по энергетике и
инженерному обеспечению
Санкт-Петербурга**

В.Н. Рогову

Уважаемый Владимир Николаевич!

В ответ на Ваше обращение о возможности подключения (технологического присоединения) к сетям газораспределения объекта индивидуального жилищного строительства с максимальной нагрузкой (часовым расходом газа) 6,2 м³/ч, расположенного (проектируемого) по адресу: Санкт-Петербург, Шувалово, Новоалександровская улица, участок 1 (юго-восточнее дома 52, литера А по Новоалександровской улице), кадастровый №78:34:0004261:40, сообщаем о принципиальной возможности подключения указанного объекта к действующим газораспределительным сетям.

Срок подключения (технологического присоединения) к газораспределительным сетям объекта капитального строительства составляет 165 дней с даты заключения договора о подключении (технологическом присоединении) объектов капитального строительства к сети газораспределения.

В целях заключения договора о подключении правообладатель земельного участка вправе в течение трех месяцев обратиться с заявкой о заключении договора о подключении.

Подключение объектов капитального строительства к газораспределительным сетям осуществляется в соответствии с Постановлением Правительства Российской Федерации от 13 сентября 2021г. № 1547 «Об утверждении Правил подключения (технологического присоединения) газоиспользующего оборудования и объектов капитального строительства к сетям газораспределения и о признании утратившими силу некоторых актов Правительства Российской Федерации».

**Начальник департамента
технического развития**

И.В. Андреев





РОССЕТИ
ЛЕНЭНЕРГО

01.08.2022 № ЛЭ/16-20/1333
На № 01-16-15808/22-7-1 от 28.07.2022

Публичное акционерное общество
«Россети Ленэнерго»
197227, г. Санкт-Петербург,
вн. тер. г. муниципальный округ Озеро Долгое,
ул. Ганкелевская, д. 21, литера А
тел. 8 (800) 220-0-220
e-mail: office@lenenergo.ru
www.rosseti-lenenergo.ru
КПП 781401001; ОКТМО 40325000
ИНН 7803002209; ОГРН 1027809170300

Комитет по энергетике и
инженерному обеспечению

Предварительное заключение о возможности технологического присоединения к электрическим сетям ПАО «Россети Ленэнерго»

В ответ на запрос о выдаче предварительного заключения о возможности технологического присоединения мощности 13,0 кВт по третьей категории надежности для электроснабжения объекта индивидуального жилищного строительства на земельном участке по адресу: Санкт-Петербург, Шувалово, Новоалександровская ул., участок 1 (юго-восточнее дома 52, литера А по Новоалександровской ул.), кадастровый номер 78:34:0004261:40, сообщая следующее.

Технологическое присоединение к электрическим сетям ПАО «Россети Ленэнерго» возможно от источника питания ПС 103 Завод Светлана, открытого для технологического присоединения.

Точка присоединения, сроки выполнения мероприятий по технологическому присоединению объекта, срок действия технических условий, стоимость услуг определяются договором об осуществлении технологического присоединения в соответствии с Правилами технологического присоединения энергопринимающих устройств потребителей электрической энергии, объектов по производству электрической энергии, а также объектов электросетевого хозяйства, принадлежащих сетевым организациям и иным лицам, к электрическим сетям, утвержденными Постановлением Правительства РФ от 27 декабря 2004 г. № 861.

Стоимость услуги по технологическому присоединению определяется в соответствии с размером платы, определяемым на основании решений, утверждаемых уполномоченным государственным органом в области регулирования тарифов на соответствующий финансовый год, действующих на дату заключения договора об осуществлении технологического присоединения.

Для технологического присоединения электроустановок к сетям ПАО «Россети Ленэнерго» предлагаем заявителю направить в адрес ПАО «Россети Ленэнерго» заявку и заключить договор об осуществлении технологического присоединения.

Срок действия настоящего предварительного заключения составляет 1 год с момента его выдачи.

Заместитель директора
по технологическому присоединению -
начальник управления
по технологическому присоединению
по Санкт-Петербургу

 В.А. Калинин





ПРАВИТЕЛЬСТВО САНКТ-ПЕТЕРБУРГА

ГОСУДАРСТВЕННОЕ
УНИТАРНОЕ ПРЕДПРИЯТИЕ
«ВОДОКАНАЛ САНКТ-ПЕТЕРБУРГА»
(ГУП «Водоканал Санкт-Петербурга»)

Кавалергардская ул., д. 42, Санкт-Петербург, 191015
Телефон: (812) 305-09-09, факс (812) 274-13-61
Email: office@vodokanal.spb.ru
http://www.vodokanal.spb.ru

ОКПО 03323809 ОГРН 1027809256254
ИНН/КПП 7830000426/784201001

03 АВГ 2022 №

01-16-15808/22-7-1

28.07.2022

На №

от

Комитет по энергетике и
инженерному обеспечению
Начальнику Отдела анализа
инженерной обеспеченности
территорий
Рогову В.Н.

Новгородская ул., д. 20, лит. А,
Санкт-Петербург, 191144

**Информация о возможности подключения
(технологического присоединения) планируемого к строительству или
реконструкции объекта капитального строительства к сетям холодного
водоснабжения, водоотведения.**

Объект Объект индивидуального жилищного строительства
Санкт-Петербург, Шувалово, Новоалександровская улица, участок 1, (юго-восточнее дома
52, литера А по Новоалександровской улице)

**Кадастровый номер
земельного участка** 78:34:0004261:40

Водоснабжение

Подача воды питьевого качества из централизованной системы холодного водоснабжения (максимальная подключаемая нагрузка) общим расходом 0,720 м³/час (17,28 м³/сут), в том числе на:

- хозяйственно-питьевые нужды расходом 0,060 м³/час (1,44 м³/сут), а также на нужды пожаротушения (в том числе из резервуаров запаса воды с установкой их на территории земельного участка заказчика в случае необходимости);

- полив территории расходом 0,660 м³/час (15,84 м³/сут), возможна.

Точка подключения на границе земельного участка.

Водоотведение

Сброс бытовых сточных вод (максимальная подключаемая нагрузка) общим расходом 0,060 м³/час (1,44 м³/сут) а также сброс поверхностных сточных вод с кровли и прилегающей территории и дренажных вод (при наличии), может быть осуществлен самостоятельно в соответствии с требованиями законодательства Российской Федерации.

После реализации Схемы водоснабжения и водоотведения Санкт-Петербурга на период до 2025 года с учетом перспективы до 2030 года сброс бытовых сточных вод (максимальная подключаемая нагрузка) расходом 0,060 м³/час (1,44 м³/сут), в сети канализации возможен.

Точка подключения на границе земельного участка.

Условия

1.Срок подключения объекта капитального строительства к сетям водоотведения: не более 18 месяцев с даты заключения договора о подключении (технологическом присоединении) к централизованной системе холодного водоснабжения.

2.Срок подключения объекта капитального строительства к сетям водоотведения: не более 18 месяцев с даты заключения договора о подключении (технологическом присоединении) к централизованной системе водоотведения, но не ранее выполнения мероприятий, предусмотренных в соответствии со «Схемой водоснабжения и водоотведения Санкт-Петербурга на период до 2025 года с учетом перспективы до 2030 года», планируемый срок строительства сетей и сооружений для пос. Шувалово – после 2026 г.

Начальник Управления по подключениям
Департамента по оформлению
разрешительной документации
Дирекции подключений и обработки данных об абонентах.

П.В. Александров



ПРАВИТЕЛЬСТВО САНКТ-ПЕТЕРБУРГА

**КОМИТЕТ ПО ЭНЕРГЕТИКЕ
И ИНЖЕНЕРНОМУ ОБЕСПЕЧЕНИЮ**

Новгородская ул., д. 20, литера А, Санкт-Петербург, 191144
Тел. (812) 576-58-01
E-mail: kenerg@keio.gov.spb.ru
<http://www.gov.spb.ru>

№01-16-1943/23-0-1 от 03.02.2023

На № _____ от _____

**Директору
СПб ГКУ «Имущество
Санкт-Петербурга»**

Засядь-Волку А.В.

Уважаемый Александр Владимирович!

Комитет по энергетике и инженерному обеспечению, рассмотрев обращение СПб ГКУ «Имущество Санкт-Петербурга» от 02.02.2023 № 04-07-1588/23-0-0 (вх. от 02.02.2023 № 01-16-1943/23-0-0), подтверждает заключение от 03.08.2022 № 01-16-15808/22-0-1, содержащее информацию о возможности подключения (технологического присоединения) к сетям инженерно-технического обеспечения объекта индивидуального жилищного строительства на земельном участке, по адресу: Санкт-Петербург, Шувалово, Новоалександровская улица, участок 1, (юго-восточнее дома 52, литера А по Новоалександровской улице).


**Заместитель председателя
Комитета**

ДОКУМЕНТ ПОДПИСАН
ЭЛЕКТРОННОЙ ПОДПИСЬЮ

Сертификат 009100AFA96943AB1702A87408724A6EF8
Владелец Мельникова Светлана Анатольевна
Действителен с 23.03.2022 по 16.06.2023

С.А.Мельникова





ПРАВИТЕЛЬСТВО САНКТ-ПЕТЕРБУРГА

КОМИТЕТ ПО КОНТРОЛЮ ЗА ИМУЩЕСТВОМ
САНКТ-ПЕТЕРБУРГА

АКТ

обследования земельного участка

г. Санкт-Петербург

«12» августа 2022 года

Обследование начато в: «16» ч. «00» мин.

Обследование окончено в: «16» ч. «20» мин.

На основании приказа Комитета по контролю за имуществом Санкт-Петербурга от «09» августа 2022 № 7171-по сотрудником (ами) Комитета по контролю за имуществом: главным специалистом Отдела земельного контроля Управления контроля использования имущества северных районов Санкт-Петербурга Данилюком И.А., ведущим специалистом Отдела земельного контроля Управления контроля использования имущества северных районов Санкт-Петербурга Горностаевым С.В.

(должность, ФИО)

В присутствии: _____

проведено обследование земельного участка (части земельного участка), расположенного по адресу: Санкт-Петербург, Шувалово, Новоалександровская улица, участок 1, (юго-восточнее дома 52, литера А по Новоалександровской улице) (далее – Участок)

(адрес Участка)

Кадастровый номер Участка (при наличии): 78:34:0004261:40

Вид разрешенного использования Участка: Для размещения индивидуального (одноквартирного) жилого дома без права содержания скота и птицы

Площадь Участка: 1164 кв.м

Реестровый номер (при наличии): отсутствует

Основание пользования (при наличии): отсутствует

В ходе обследования проводилось: осмотр, фотофиксация, контрольные замеры

В результате проведения обследования установлено:

Подключение к сетям инженерного обеспечения (при наличии):

электроснабжения _____

водоснабжения/водоотведения _____

(указывается основание подключения (при наличии))

(указывается основание подключения (при наличии))

газоснабжения _____

теплоснабжения _____

(указывается основание подключения (при наличии))

(указывается основание подключения (при наличии))

Применение контрольно-кассовой техники на объекте (ах), расположенных на Участке:

применяется

не применяется

Доступ на Участок не ограничен и осуществляется с Новоалександровской улицы. Участок общедоступен. Хозяйственная деятельность на Участке не осуществляется. Участок покрыт древесно-кустарниковой растительностью. Имущество третьих лиц на Участке отсутствует. На Участке осуществляется размещение бытового и строительного мусора.

В Д

Выявленные нарушения:

- признаков нарушений в части полномочий Комитета по контролю за имуществом Санкт-Петербурга не выявлено.

Во время обследования велась фото фиксация фотоаппаратом Olympus Tough заводской номер ВН1903290.

Главный специалист

(должность лица, проводившего обследование)

(подпись)

/ И.А. Данилюк /

(фамилия, имя, отчество)

Ведущий специалист

(должность лица, проводившего обследование)

(подпись)

/ С.В. Горностаев /

(фамилия, имя, отчество)

(должность лица, присутствующего при проведении обследования)

(подпись)

(фамилия, имя, отчество)

(должность лица, присутствующего при проведении обследования)

(подпись)

(фамилия, имя, отчество)

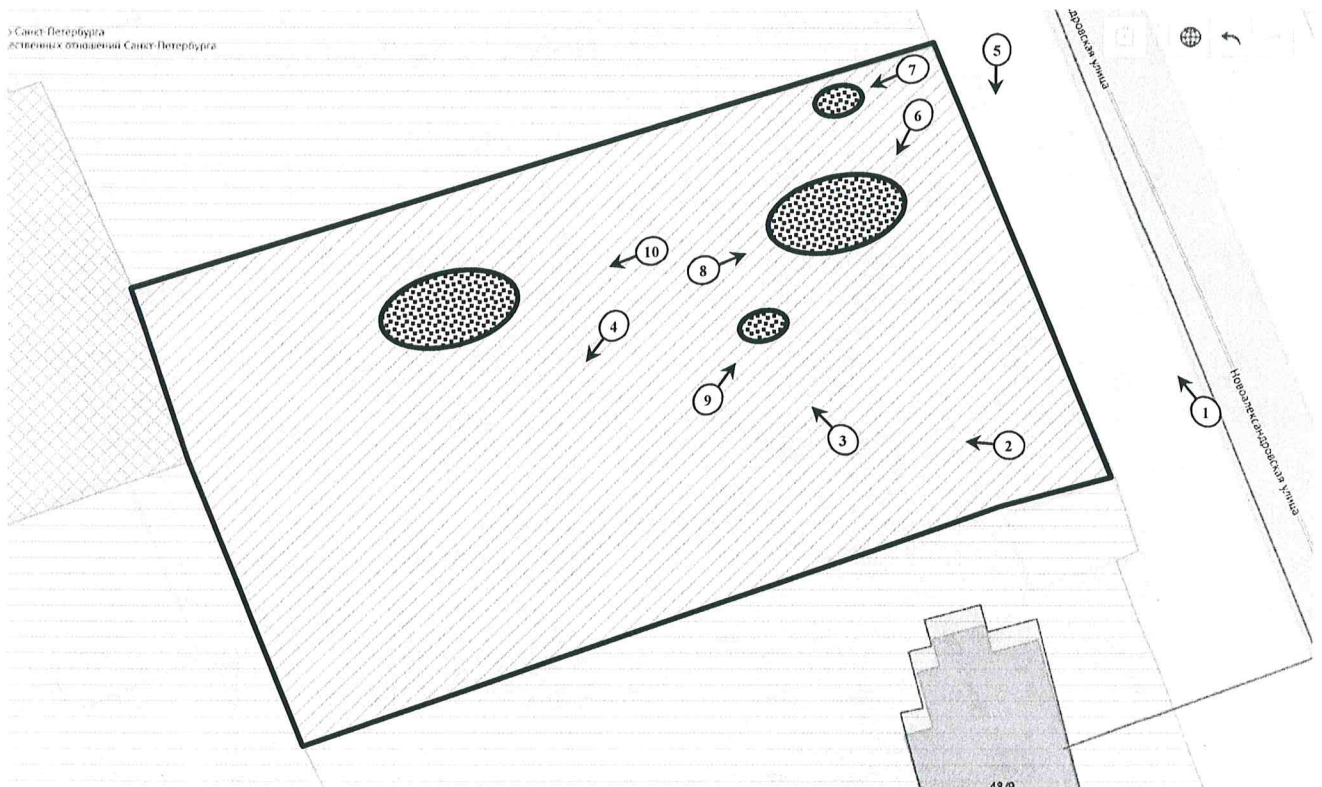
Копия акта получена




(ФИО, должность уполномоченного лица (при наличии документов, подтверждающих полномочия))



ФОТОТАБЛИЦА

Схема Участка:



	- Номер фото и направление съемки		- Участок
	- Размещение бытового и строительного мусора		

Ответственные за проведения обследования:



И.А. Данилюк

С.В. Горностаев



Фото 1



Описание: Участок

Фото 2



Описание: Участок

Ответственные за проведения обследования:

A handwritten signature in blue ink, appearing to be 'И.А. Данилюк', written over a horizontal line.

И.А. Данилюк

С.В. Горностаев

Приложение к Акту обследования от «12» августа 2022 года в соответствии с Приказом № 7171-по от «09» августа 2022
Адрес: Санкт-Петербург, Шувалово, Новоалександровская улица, участок 1, (юго-восточнее дома 52, литера А по Новоалександровской улице)

Фото 3



Описание: Участок

Фото 4



Описание: Участок

Ответственные за проведения обследования:

И.А. Данилюк

С.В. Горностаев

Фото 5



Описание: Участок. Размещение бытового и строительного мусора

Фото 6



Описание: Участок. Размещение бытового и строительного мусора

Ответственные за проведения обследования:



И.А. Данилюк

С.В. Горностаев

Фото 7



Описание: Участок. Размещение бытового и строительного мусора

Фото 8



Описание: Участок. Размещение бытового и строительного мусора

Ответственные за проведения обследования:

Handwritten signatures in blue ink over horizontal lines.

И.А. Данилюк

С.В. Горностаев

Фото 9



Описание: Участок. Размещение бытового и строительного мусора

Фото 10



Описание: Участок. Размещение бытового и строительного мусора

Ответственные за проведения обследования:

И.А. Данилюк

С.В. Горностаев