



ПРАВИТЕЛЬСТВО САНКТ-ПЕТЕРБУРГА

КОМИТЕТ ИМУЩЕСТВЕННЫХ ОТНОШЕНИЙ САНКТ-ПЕТЕРБУРГА

РАСПОРЯЖЕНИЕ

окуд

- 9. 02. 2023

№ 293-РЗ

**О проведении аукциона по продаже
земельного участка для индивидуального
жилищного строительства**

Во исполнение подпункта 1 пункта 7 статьи 39.18 Земельного кодекса Российской Федерации (далее – ЗК РФ), в связи с поступившим(и) в Комитет имущественных отношений Санкт-Петербурга (далее – Комитет) в соответствии с пунктом 4 статьи 39.18 ЗК РФ заявлением/заявлениями о намерении участвовать в аукционе по продаже земельного участка для индивидуального жилищного строительства:

1. Провести открытый аукцион по продаже земельного участка для индивидуального жилищного строительства, расположенного на территории Санкт-Петербурга, государственная собственность на который не разграничена (далее – Участок), со следующими характеристиками: адрес Участка: Санкт-Петербург, поселок Левашово, улица Горького, участок 1, (северо-западнее пересечения с проспектом Карла Маркса); кадастровый номер: 78:36:0013410:128; площадь: 1200 кв.м; вид разрешенного использования: для размещения индивидуального жилого дома (индивидуальных жилых домов); категория земель: земли населенных пунктов; обременения (ограничения прав на Участок): единая зона регулирования застройки и хозяйственной деятельности участок ЗРЗ(36)24 (реестровый номер 78:36-6.416) площадью 1200 кв.м.

2. Установить следующее:

2.1. Начальная цена предмета аукциона: 4 384 765 рубля 44 копеек.

2.2. Шаг аукциона: 131 500 рублей 00 копеек.

2.3. Размер задатка: 2 200 000 рублей 00 копеек.

2.4. Форма платежа: единовременно.

3. Определить срок проведения аукциона: I – III квартал 2023 года.

4. Участниками аукциона по продаже Участка в соответствии с требованиями, установленными абзацем вторым пункта 10 статьи 39.11 ЗК РФ, могут являться только граждане.

5. В течение 10 рабочих дней после поступления в Комитет из уполномоченных исполнительных органов государственной власти Санкт-Петербурга документов, необходимых для подготовки извещения о проведении аукциона по продаже Участка, Комитет передает в Санкт-Петербургское государственное казенное учреждение «Имущество Санкт-Петербурга»

(далее – Учреждение) комплект документов для организации и проведения указанного аукциона от лица Комитета.

6. Учреждению после поступления документов в соответствии с пунктом 5 настоящего распоряжения обеспечить:

6.1. проведение аукциона по продаже Участка в сроки, установленные пунктом 3 настоящего распоряжения.

6.2. заключение договора купли-продажи Участка с победителем аукциона или иным лицом, с которым договор купли-продажи Участка подлежит заключению в соответствии с действующим законодательством.

7. Считать настоящее распоряжение решением о проведении аукциона по продаже Участка.

8. Управлению информатизации и автоматизации Комитета в течение 10 рабочих дней обеспечить размещение настоящего распоряжения на официальном сайте Комитета по адресу www.commim.spb.ru в информационно-телекоммуникационной сети «Интернет».

9. Контроль за выполнением настоящего распоряжения возложить на заместителя председателя Комитета, координирующего и контролирующего деятельность Управления землеустройства и обеспечения кадастровых работ, начальника Управления информатизации и автоматизации по принадлежности вопросов.

**Заместитель
председателя Комитета**



К.А.Кононевская



Филиал публично-правовой компании "Роскадастр" по Санкт-Петербургу

полное наименование органа регистрации прав

Выписка из Единого государственного реестра недвижимости об объекте недвижимости

Сведения о характеристиках объекта недвижимости

На основании запроса от 30.01.2023, поступившего на рассмотрение 30.01.2023, сообщаем, что согласно записям Единого государственного реестра недвижимости:

Раздел 1 Лист 1

Земельный участок			
вид объекта недвижимости			

Лист № 1 раздела 1	Всего листов раздела 1: 5	Всего разделов: 5	Всего листов выписки: 11
--------------------	---------------------------	-------------------	--------------------------

30.01.2023г. № КУВИ-001/2023-20431409	
Кадастровый номер:	78:36:0013410:128
Номер кадастрового квартала:	78:36:0013410
Дата присвоения кадастрового номера:	01.10.2007

Ранее присвоенный государственный учетный номер:	данные отсутствуют
Местоположение:	Санкт-Петербург, поселок Левашово, улица Горького, участок 1, (северо-западнее пересечения с проспектом Карла Маркса)
Площадь:	1200 +/- 12
Кадастровая стоимость, руб.:	4384765.44
Кадастровые номера расположенных в пределах земельного участка объектов недвижимости:	данные отсутствуют
Кадастровые номера объектов недвижимости, из которых образован объект недвижимости:	данные отсутствуют
Кадастровые номера образованных объектов недвижимости:	данные отсутствуют
Категория земель:	Земли населенных пунктов
Виды разрешенного использования:	для размещения индивидуального жилого дома (индивидуальных жилых домов)
Сведения о кадастровом инженере:	данные отсутствуют
Сведения о лесах, водных объектах и об иных природных объектах, расположенных в пределах земельного участка:	данные отсутствуют

полное наименование должности	 ДОКУМЕНТ ПОДПИСАН ЭЛЕКТРОННОЙ ПОДПИСЬЮ Сертификат: 3094B7974B3CA8E1F07A347CFAD6FA78 Владелец: ФЕДЕРАЛЬНАЯ СЛУЖБА ГОСУДАРСТВЕННОЙ РЕГИСТРАЦИИ, КАДАСТРА И КАРТОГРАФИИ Действителен: с 17.05.2022 по 10.08.2023	инициалы, фамилия

Земельный участок			
вид объекта недвижимости			
Лист № 2 раздела 1	Всего листов раздела 1: 5	Всего разделов: 5	Всего листов выписки: 11

30.01.2023г. № КУВИ-001/2023-20431409

Кадастровый номер:

78:36:0013410:128

Сведения о том, что земельный участок полностью расположен в границах зоны с особыми условиями использования территории, территории объекта культурного наследия, публичного сервитута:

Земельный участок полностью расположен в границах зоны с реестровым номером 78:36-6.416 от 11.07.2018, ограничение использования земельного участка в пределах зоны: На территории ЗРЗ устанавливаются следующие запреты: Запрещается размещение объектов, оказывающих негативное воздействие на окружающую среду, I и II категории в соответствии с Федеральным законом от 10 января 2002 года N 7-ФЗ "Об охране окружающей среды", за исключением территорий промышленного, инженерно-транспортного и логистического назначения, функциональное использование которых предусмотрено действующим генеральным планом Санкт-Петербурга. Запрещается снос (демонтаж) исторических зданий. Настоящий запрет не распространяется на случаи разборки отдельных строительных конструкций, аварийное состояние которых установлено в соответствии с требованиями действующих документов по стандартизации (в том числе межгосударственных стандартов). Правообладатель земельного участка, на котором располагалось историческое здание, формирующее уличный фронт, обязан осуществить его восстановление в части внешнего облика, воспринимаемого с открытых городских пространств, в случае полной или частичной утраты исторического здания, в том числе в результате разборки отдельных строительных конструкций, аварийное состояние которых было установлено в соответствии с требованиями действующих документов по стандартизации (в том числе межгосударственных стандартов). Запрещается изменение внешнего облика исторических зданий, формирующих уличный фронт, и восстановленных объектов исторической застройки, формирующих уличный фронт, за исключением случаев, предусмотренных настоящим пунктом. В отношении исторических зданий, формирующих уличный фронт, и восстановленных объектов исторической застройки, формирующих уличный фронт, может выполняться: а) увеличение высоты дворовых корпусов и зданий, формирующих внутриквартальную застройку; б) устройство мансард с повышением отметки конька не более чем на 1 м: на лицевых корпусах при условии сохранения конфигурации лицевого ската крыши; на воспринимаемых с открытых городских пространств дворовых корпусах и зданиях, формирующих внутриквартальную застройку, в том числе с частичным изменением конфигурации крыши; в) устройство мансард на не воспринимаемых с открытых городских пространств дворовых корпусах и зданиях, формирующих внутриквартальную застройку; г) локальные изменения архитектурного решения лицевых фасадов после получения положительного заключения государственного органа охраны объектов культурного наследия; д) изменение дворовых фасадов; е) восстановление утраченных элементов исторического архитектурного решения после получения положительного заключения государственного органа охраны объектов культурного наследия. Запрещается размещение инженерного оборудования зданий на лицевых фасадах исторических зданий, а также восстановленных объектов исторической застройки. На территории ЗРЗ устанавливаются следующие



ДОКУМЕНТ ПОДПИСАН
ЭЛЕКТРОННОЙ ПОДПИСЬЮ

Сертификат: 3094B7974B3CA8E1F07A347CFAD6FA78

Владелец: ФЕДЕРАЛЬНАЯ СЛУЖБА ГОСУДАРСТВЕННОЙ

РЕГИСТРАЦИИ, КАДАСТРА И КАРТОГРАФИИ

Действителен: с 17.05.2022 по 10.08.2023

полное наименование должности

инициалы, фамилия

Земельный участок			
вид объекта недвижимости			
Лист № 3 раздела 1	Всего листов раздела 1: 5	Всего разделов: 5	Всего листов выписки: 11
30.01.2023г. № КУВИ-001/2023-20431409			
Кадастровый номер:		78:36:0013410:128	
Сведения о том, что земельный участок полностью расположен в границах зоны с особыми условиями использования территории, территории объекта культурного наследия, публичного сервитута:		ограничения: Строительство, реконструкция зданий, строений, сооружений может осуществляться при условии обеспечения сохранности примыкающих объектов культурного наследия, выявленных объектов культурного наследия, исторических зданий. Ремонт лицевых фасадов исторических зданий должен предусматривать устранение диссонирующих элементов фасада. Строительство, реконструкция зданий, строений и сооружений, допускаемые Режимом, за исключением случаев строительства, реконструкции индивидуальных жилых домов, могут осуществляться после получения положительного заключения государственного органа охраны объектов культурного наследия. Рекламные и информационные конструкции могут размещаться на фасадах исторических зданий при условии сохранения характеристик исторической среды, указанных в приложении 1 к Режимам, а также соблюдения требований, указанных в пункте 18.2.5 настоящего раздела Режимов. Требования к рекламным и информационным конструкциям, размещаемым на фасадах исторических зданий и восстановленных объектов исторической застройки: а) суммарная площадь всех рекламных и информационных конструкций на фасаде должна составлять не более 10 кв. м; б) информационное поле настенных вывесок, настенных указателей информационных конструкций должно выполняться из отдельных элементов (букв, обозначений, декоративных элементов и т.д.) без использования непрозрачной основы (фоновой подложки) для крепления отдельных элементов вывески и не должно нарушать архитектурного решения соответствующего здания, строения, сооружения; в) выступ внешнего края консольной вывески и блочного консольного указателя от стены не должен превышать 1 м; габаритный размер блочного консольного указателя по высоте - не более 1,5 м; размещение блочных консольных указателей над другими блочными консольными указателями, над консольными вывесками, а также на расстоянии менее 5 м от них не допускается; г) вывески в витринах не должны нарушать прозрачность остекления соответствующих витрин; не допускаются окраска и покрытие декоративными пленками всей поверхности остекления витрины, замена остекления световыми коробами, установка световых коробов и планшетов, содержащих сведения информационного характера, перед остеклением витрины со стороны улицы. Ограничения по высоте устанавливаются в соответствии со схемой приложения 2 к Режимам при условии соблюдения запретов (ограничений), установленных Режимом. Ограничения по высоте, установленные Режимом, не распространяются на случаи устройства акцентов (высотных); при этом суммарная площадь акцентов не должна превышать 10% площади застройки соответствующего здания, строения, сооружения., вид/наименование: Единая зона регулирования застройки и хозяйственной деятельности участок ЗРЗ(36)24, тип: Зона регулирования застройки и хозяйственной деятельности, дата решения: 07.07.2016, номер решения: 437-83, наименование ОГВ/ОМСУ: Правительство Санкт-Петербурга	
Сведения о том, что земельный участок расположен в границах особой экономической зоны, территории опережающего социально-экономического развития, зоны территориального развития в Российской Федерации, игровой зоны:		данные отсутствуют	

 ДОКУМЕНТ ПОДПИСАН ЭЛЕКТРОННОЙ ПОДПИСЬЮ	Сертификат: 3094B7974B3CA8E1F07A347CFAD6FA78 Владелец: ФЕДЕРАЛЬНАЯ СЛУЖБА ГОСУДАРСТВЕННОЙ РЕГИСТРАЦИИ, КАДАСТРА И КАРТОГРАФИИ Действителен: с 17.05.2022 по 10.08.2023	инициалы, фамилия
полное наименование должности		

Земельный участок			
вид объекта недвижимости			
Лист № 4 раздела 1	Всего листов раздела 1: 5	Всего разделов: 5	Всего листов выписки: 11
30.01.2023г. № КУВИ-001/2023-20431409			
Кадастровый номер:		78:36:0013410:128	
Сведения о том, что земельный участок расположен в границах особо охраняемой природной территории, охотничьих угодий, лесничеств:		данные отсутствуют	
Сведения о результатах проведения государственного земельного надзора:		данные отсутствуют	
Сведения о расположении земельного участка в границах территории, в отношении которой утвержден проект межевания территории:		данные отсутствуют	
Условный номер земельного участка:		данные отсутствуют	
Сведения о принятии акта и (или) заключении договора, предусматривающих предоставление в соответствии с земельным законодательством исполнительным органом государственным органом власти или органом местного самоуправления, находящегося в государственной или муниципальной собственности земельного участка для строительства наемного дома социального использования или наемного дома коммерческого использования:		данные отсутствуют	
Сведения о том, что земельный участок или земельные участки образованы на основании решения об изъятии земельного участка и (или) расположенного на нем объекта недвижимости для государственных или муниципальных нужд:		данные отсутствуют	
Сведения о том, что земельный участок образован из земель или земельного участка, государственная собственность на которые не разграничена:		данные отсутствуют	
Сведения о наличии земельного спора о местоположении границ земельных участков:		данные отсутствуют	
Статус записи об объекте недвижимости:		Сведения об объекте недвижимости имеют статус "актуальные, ранее учтенные"	
Особые отметки:		Сведения об ограничениях права на объект недвижимости, обременениях данного объекта, не зарегистрированных в реестре прав, ограничений прав и обременений недвижимого имущества: вид ограничения (обременения): ограничения прав на земельный участок, предусмотренные статьей 56 Земельного кодекса Российской Федерации; срок действия: с 04.09.2018; реквизиты документа-основания: о внесении изменений в Закон Санкт-Петербурга №820-7 от 24 декабря 2008 года от 07.07.2016 № 437-83 выдан: Правительство Санкт-Петербурга. вид ограничения (обременения): ограничения прав на земельный участок, предусмотренные статьей 56 Земельного	



ДОКУМЕНТ ПОДПИСАН
ЭЛЕКТРОННОЙ ПОДПИСЬЮ

Сертификат: 3094В7974ВЗСА8Е1F07А347CFAD6FA78

Владелец: ФЕДЕРАЛЬНАЯ СЛУЖБА ГОСУДАРСТВЕННОЙ
РЕГИСТРАЦИИ, КАДАСТРА И КАРТОГРАФИИ
Действителен: с 17.05.2022 по 10.08.2023

полное наименование должности

инициалы, фамилия

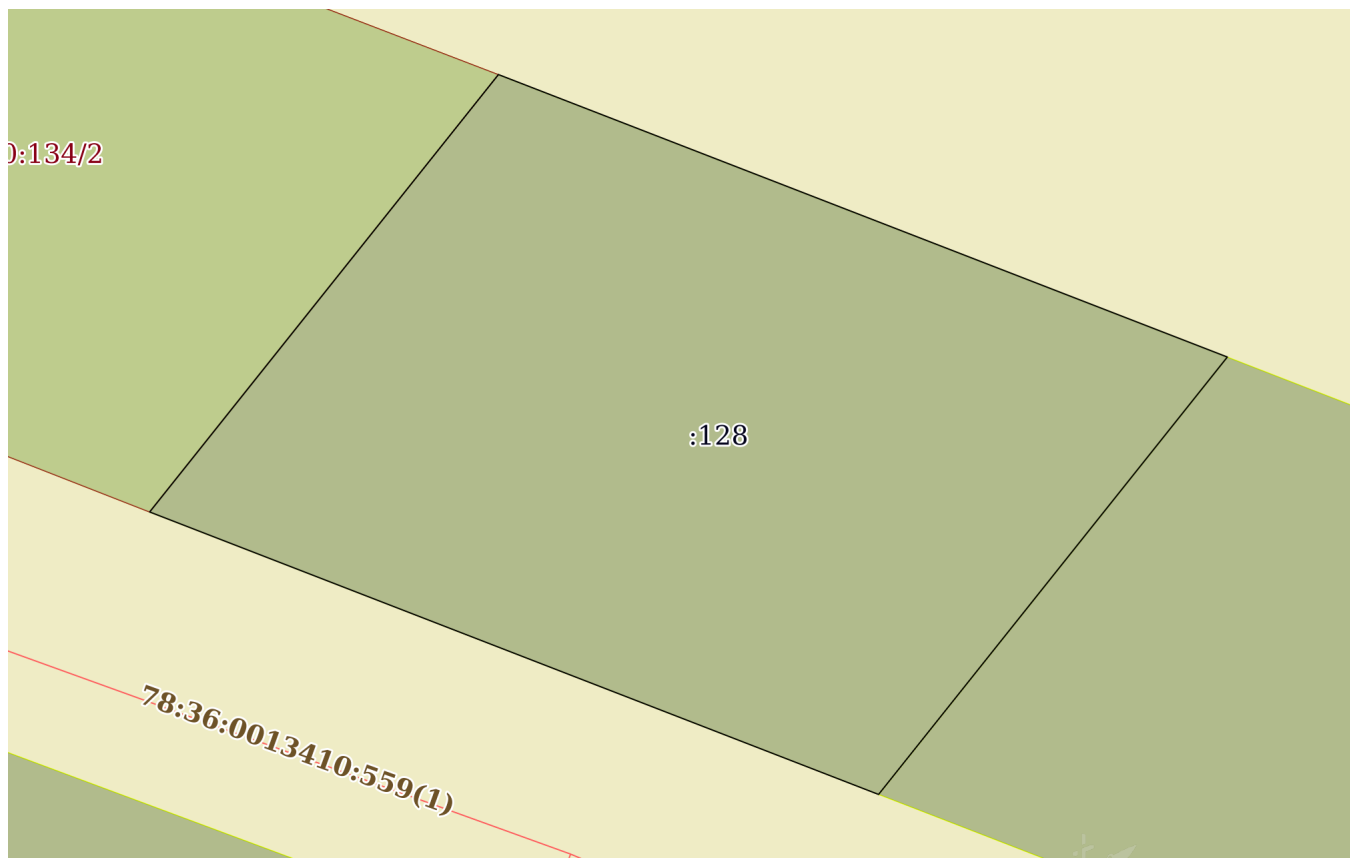
Земельный участок			
вид объекта недвижимости			
Лист № 5 раздела 1	Всего листов раздела 1: 5	Всего разделов: 5	Всего листов выписки: 11
30.01.2023г. № КУВИ-001/2023-20431409			
Кадастровый номер:		78:36:0013410:128	
		кодекса Российской Федерации; срок действия: с 25.01.2021; реквизиты документа-основания: о внесении изменений в Закон Санкт-Петербурга №820-7 от 24 декабря 2008 года от 07.07.2016 № 437-83 выдан: Правительство Санкт-Петербурга. Сведения, необходимые для заполнения разделов: 2 - Сведения о зарегистрированных правах; 4 - Сведения о частях земельного участка, отсутствуют.	
Получатель выписки:		Шестакова Светлана Андреевна, действующий(ая) на основании документа "" КОМИТЕТ ИМУЩЕСТВЕННЫХ ОТНОШЕНИЙ САНКТ-ПЕТЕРБУРГА	

полное наименование должности	 ДОКУМЕНТ ПОДПИСАН ЭЛЕКТРОННОЙ ПОДПИСЬЮ Сертификат: 3094B7974B3CA8E1F07A347CFAD6FA78 Владелец: ФЕДЕРАЛЬНАЯ СЛУЖБА ГОСУДАРСТВЕННОЙ РЕГИСТРАЦИИ, КАДАСТРА И КАРТОГРАФИИ Действителен: с 17.05.2022 по 10.08.2023	инициалы, фамилия
-------------------------------	---	-------------------

Выписка из Единого государственного реестра недвижимости об объекте недвижимости
Описание местоположения земельного участка


Земельный участок			
вид объекта недвижимости			
Лист № 1 раздела 3	Всего листов раздела 3: 1	Всего разделов: 5	Всего листов выписки: 11
30.01.2023г. № КУВИ-001/2023-20431409			
Кадастровый номер:		78:36:0013410:128	

План (чертеж, схема) земельного участка



Масштаб 1:400

Условные обозначения:

	 ДОКУМЕНТ ПОДПИСАН ЭЛЕКТРОННОЙ ПОДПИСЬЮ Сертификат: 3094В7974ВЗСА8Е1F07А347CFAD6FA78 Владелец: ФЕДЕРАЛЬНАЯ СЛУЖБА ГОСУДАРСТВЕННОЙ РЕГИСТРАЦИИ, КАДАСТРА И КАРТОГРАФИИ Действителен: с 17.05.2022 по 10.08.2023	
полное наименование должности	инициалы, фамилия	

полное наименование должности

инициалы, фамилия

Выписка из Единого государственного реестра недвижимости об объекте недвижимости

Описание местоположения земельного участка

Земельный участок			
вид объекта недвижимости			
Лист № 1 раздела 3.1	Всего листов раздела 3.1: 1	Всего разделов: 5	Всего листов выписки: 11
30.01.2023г. № КУВИ-001/2023-20431409			
Кадастровый номер:		78:36:0013410:128	

Описание местоположения границ земельного участка							
№ п/п	Номер точки		Дирекционный угол	Горизонтальное проложение, м	Описание закрепления на местности	Кадастровые номера смежных участков	Сведения об адресах правообладателей смежных земельных участков
	начальная	конечная					
1	2	3	4	5	6	7	8
1	1.1.1	1.1.2	291°11.4'	41.91	данные отсутствуют	данные отсутствуют	данные отсутствуют
2	1.1.2	1.1.3	38°33.5'	30.0	данные отсутствуют	78:36:0013410:134	адрес отсутствует
3	1.1.3	1.1.4	111°11.4'	41.91	данные отсутствуют	данные отсутствуют	данные отсутствуют
4	1.1.4	1.1.1	218°33.5'	30.0	данные отсутствуют	78:36:0013410:132	адрес отсутствует



ДОКУМЕНТ ПОДПИСАН
ЭЛЕКТРОННОЙ ПОДПИСЬЮ

Сертификат: 3094B7974B3CA8E1F07A347CFAD6FA78

Владелец: ФЕДЕРАЛЬНАЯ СЛУЖБА ГОСУДАРСТВЕННОЙ
РЕГИСТРАЦИИ, КАДАСТРА И КАРТОГРАФИИ
Действителен: с 17.05.2022 по 10.08.2023

полное наименование должности

инициалы, фамилия

Выписка из Единого государственного реестра недвижимости об объекте недвижимости

Описание местоположения земельного участка

Земельный участок			
вид объекта недвижимости			
Лист № 1 раздела 3.2	Всего листов раздела 3.2: 1	Всего разделов: 5	Всего листов выписки: 11
30.01.2023г. № КУВИ-001/2023-20431409			
Кадастровый номер:		78:36:0013410:128	

Сведения о характерных точках границы земельного участка				
Система координат СК-1964				
Номер точки	Координаты, м		Описание закрепления на местности	Средняя квадратичная погрешность определения координат характерных точек границ земельного участка, м
	X	Y		
1	2	3	4	5
1	113514.21	106664.52	-	-
2	113529.36	106625.44	-	-
3	113552.82	106644.14	-	-
4	113537.67	106683.22	-	-
1	113514.21	106664.52	-	-



ДОКУМЕНТ ПОДПИСАН
ЭЛЕКТРОННОЙ ПОДПИСЬЮ

Сертификат: 3094B7974B3CA8E1F07A347CFAD6FA78

Владелец: ФЕДЕРАЛЬНАЯ СЛУЖБА ГОСУДАРСТВЕННОЙ

РЕГИСТРАЦИИ, КАДАСТРА И КАРТОГРАФИИ

Действителен: с 17.05.2022 по 10.08.2023

полное наименование должности

инициалы, фамилия

Выписка из Единого государственного реестра недвижимости об объекте недвижимости

Сведения о частях земельного участка

Земельный участок			
вид объекта недвижимости			
Лист № 1 раздела 4.1	Всего листов раздела 4.1: 3	Всего разделов: 5	Всего листов выписки: 11
30.01.2023г. № КУВИ-001/2023-20431409			
Кадастровый номер:		78:36:0013410:128	

Учетный номер части	Площадь, м2	Содержание ограничения в использовании или ограничения права на объект недвижимости или обременения объекта недвижимости
1	2	3
	Весь	вид ограничения (обременения): ограничения прав на земельный участок, предусмотренные статьей 56 Земельного кодекса Российской Федерации; Срок действия: не установлен; реквизиты документа-основания: о внесении изменений в Закон Санкт-Петербурга №820-7 от 24 декабря 2008 года от 07.07.2016 № 437-83 выдан: Правительство Санкт-Петербурга; Содержание ограничения (обременения): Согласно приложению к Закону Санкт-Петербурга №437-83 от 07.07.2016; Реестровый номер границы: 78.36.2.199
	Весь	вид ограничения (обременения): ограничения прав на земельный участок, предусмотренные статьей 56 Земельного кодекса Российской Федерации; Срок действия: не установлен; реквизиты документа-основания: о внесении изменений в Закон Санкт-Петербурга №820-7 от 24 декабря 2008 года от 07.07.2016 № 437-83 выдан: Правительство Санкт-Петербурга; Содержание ограничения (обременения): На территории ЗРЗ устанавливаются следующие запреты: Запрещается размещение объектов, оказывающих негативное воздействие на окружающую среду, I и II категории в соответствии с Федеральным законом от 10 января 2002 года N 7-ФЗ "Об охране окружающей среды", за исключением территорий промышленного, инженерно-транспортного и логистического назначения, функциональное использование которых предусмотрено действующим генеральным планом Санкт-Петербурга. Запрещается снос (демонтаж) исторических зданий. Настоящий запрет не распространяется на случаи разборки отдельных строительных конструкций, аварийное состояние которых установлено в соответствии с требованиями действующих документов по стандартизации (в том числе межгосударственных стандартов). Правообладатель земельного участка, на котором располагалось историческое здание, формирующее уличный фронт, обязан осуществить его восстановление в части внешнего облика, воспринимаемого с открытых городских пространств, в случае полной или частичной утраты исторического здания, в том числе в результате разборки отдельных строительных конструкций, аварийное состояние которых было установлено в соответствии с требованиями действующих документов по стандартизации (в том числе межгосударственных стандартов). Запрещается изменение внешнего облика исторических зданий, формирующих уличный фронт, и восстановленных объектов исторической застройки, формирующих уличный фронт, за исключением случаев, предусмотренных настоящим пунктом. В отношении исторических зданий, формирующих уличный фронт, и восстановленных объектов исторической застройки, формирующих уличный фронт, может выполняться: а) увеличение высоты дворовых корпусов и зданий, формирующих внутриквартальную застройку; б) устройство мансард с повышением отметки конька



ДОКУМЕНТ ПОДПИСАН
ЭЛЕКТРОННОЙ ПОДПИСЬЮ

Сертификат: 3094B7974B3CA8E1F07A347CFAD6FA78

Владелец: ФЕДЕРАЛЬНАЯ СЛУЖБА ГОСУДАРСТВЕННОЙ
РЕГИСТРАЦИИ, КАДАСТРА И КАРТОГРАФИИ
Действителен: с 17.05.2022 по 10.08.2023

полное наименование должности

инициалы, фамилия

Земельный участок

вид объекта недвижимости

Лист № 2 раздела 4.1

Всего листов раздела 4.1: 3

Всего разделов: 5

Всего листов выписки: 11

30.01.2023г. № КУВИ-001/2023-20431409

Кадастровый номер:

78:36:0013410:128

не более чем на 1 м: на лицевых корпусах при условии сохранения конфигурации лицевого ската крыши; на воспринимаемых с открытых городских пространств дворовых корпусах и зданиях, формирующих внутриквартальную застройку, в том числе с частичным изменением конфигурации крыши; в) устройство мансард на не воспринимаемых с открытых городских пространств дворовых корпусах и зданиях, формирующих внутриквартальную застройку; г) локальные изменения архитектурного решения лицевых фасадов после получения положительного заключения государственного органа охраны объектов культурного наследия; д) изменение дворовых фасадов; е) восстановление утраченных элементов исторического архитектурного решения после получения положительного заключения государственного органа охраны объектов культурного наследия. Запрещается размещение инженерного оборудования зданий на лицевых фасадах исторических зданий, а также восстановленных объектов исторической застройки. На территории ЗРЗ устанавливаются следующие ограничения: Строительство, реконструкция зданий, строений, сооружений может осуществляться при условии обеспечения сохранности примыкающих объектов культурного наследия, выявленных объектов культурного наследия, исторических зданий. Ремонт лицевых фасадов исторических зданий должен предусматривать устранение диссонирующих элементов фасада. Строительство, реконструкция зданий, строений и сооружений, допускаемые Режимом, за исключением случаев строительства, реконструкции индивидуальных жилых домов, могут осуществляться после получения положительного заключения государственного органа охраны объектов культурного наследия. Рекламные и информационные конструкции могут размещаться на фасадах исторических зданий при условии сохранения характеристик исторической среды, указанных в приложении 1 к Режимам, а также соблюдения требований, указанных в пункте 18.2.5 настоящего раздела Режимов. Требования к рекламным и информационным конструкциям, размещаемым на фасадах исторических зданий и восстановленных объектов исторической застройки: а) суммарная площадь всех рекламных и информационных конструкций на фасаде должна составлять не более 10 кв. м; б) информационное поле настенных и отнесенных вывесок, настенных указателей информационных конструкций должно выполняться из отдельных элементов (букв, обозначений, декоративных элементов и т.д.) без использования непрозрачной основы (фоновой подложки) для крепления отдельных элементов вывески и не должно нарушать архитектурного решения соответствующего здания, строения, сооружения; в) выступ внешнего края консольной вывески и блочного консольного указателя от стены не должен превышать 1 м; габаритный размер блочного консольного указателя по высоте - не более 1,5 м; размещение блочных консольных указателей над другими блочными консольными указателями, над консольными вывесками, а также на расстоянии менее 5 м от них не допускается; г) вывески в витринах не должны нарушать прозрачность остекления соответствующих витрин; не допускаются окраска и покрытие декоративными пленками всей поверхности остекления витрины, замена остекления световыми коробами, установка световых коробов и планшетов, содержащих сведения информационного характера, перед остеклением витрины со стороны улицы. Ограничения по высоте устанавливаются в соответствии со схемой приложения 2 к Режимам при условии соблюдения запретов (ограничений), установленных Режимом. Ограничения по высоте,



ДОКУМЕНТ ПОДПИСАН
ЭЛЕКТРОННОЙ ПОДПИСЬЮ

Сертификат: 3094B7974B3CA8E1F07A347CFAD6FA78

Владелец: ФЕДЕРАЛЬНАЯ СЛУЖБА ГОСУДАРСТВЕННОЙ

РЕГИСТРАЦИИ, КАДАСТРА И КАРТОГРАФИИ

Действителен: с 17.05.2022 по 10.08.2023

полное наименование должности

инициалы, фамилия

Земельный участок			
вид объекта недвижимости			
Лист № 3 раздела 4.1	Всего листов раздела 4.1: 3	Всего разделов: 5	Всего листов выписки: 11
30.01.2023г. № КУВИ-001/2023-20431409			
Кадастровый номер:		78:36:0013410:128	
		установленные Режимами, не распространяются на случаи устройства акцентов (высотных); при этом суммарная площадь акцентов не должна превышать 10% площади застройки соответствующего здания, строения, сооружения.; Реестровый номер границы: 78:36-6.416; Вид объекта реестра границ: Зона с особыми условиями использования территории; Вид зоны по документу: Единая зона регулирования застройки и хозяйственной деятельности участок ЗРЗ(36)24; Тип зоны: Зона регулирования застройки и хозяйственной деятельности	

полное наименование должности	 ДОКУМЕНТ ПОДПИСАН ЭЛЕКТРОННОЙ ПОДПИСЬЮ Сертификат: 3094B7974B3CA8E1F07A347CFAD6FA78 Владелец: ФЕДЕРАЛЬНАЯ СЛУЖБА ГОСУДАРСТВЕННОЙ РЕГИСТРАЦИИ, КАДАСТРА И КАРТОГРАФИИ Действителен: с 17.05.2022 по 10.08.2023	инициалы, фамилия
-------------------------------	---	-------------------



ПРАВИТЕЛЬСТВО САНКТ-ПЕТЕРБУРГА

**КОМИТЕТ ПО ЭНЕРГЕТИКЕ
И ИНЖЕНЕРНОМУ ОБЕСПЕЧЕНИЮ**


Новгородская ул., д. 20, литера А, Санкт-Петербург, 191144
Тел. (812) 576-58-01
E-mail: kcnrg@kcio.gov.spb.ru
<http://www.gov.spb.ru>

02.02.2023 № 01-16-1723/23-0-1

На № _____ от _____

Информация о возможности подключения
(технологического присоединения) к сетям
инженерно-технического обеспечения

КЭИО
№ 01-16-1723/23-0-1
от 02.02.2023



**Заместителю председателя
Комитета имущественных отношений
Санкт-Петербурга**

Кононевской К.А.

Уважаемая Ксения Александровна!

Комитет по энергетике и инженерному обеспечению, рассмотрев обращение Комитета имущественных отношений Санкт-Петербурга от 30.01.2023 № 05-26-56701/22-0-4 (вх. от 31.01.2023 № 01-16-1723/23-0-0), направляет информацию о возможности подключения (технологического присоединения) к сетям инженерно-технического обеспечения объекта индивидуального жилищного строительства на земельном участке, по адресу: Санкт-Петербург, поселок Левашово, улица Горького, участок 1, (северо-западнее пересечения с проспектом Карла Маркса), кадастровый номер 78:36:0013410:128.

Теплоснабжение – 0,04 Гкал/час, возможность подключения к сетям централизованного теплоснабжения отсутствует. Теплоснабжение может быть обеспечено застройщиком.

Газоснабжение – 6,2 м³/час от газораспределительных сетей возможно. Порядок подключения (технологического присоединения) к сетям газораспределения утвержден постановлением Правительства Российской Федерации от 13.09.2021 № 1547. Срок подключения – 730 дней с даты заключения договора о подключении (исх. ООО «ПетербургГаз» от 01.02.2023 № 03-04/10-782). Информация о плате за подключение – в соответствии с распоряжением Комитета по тарифам Санкт-Петербурга на момент заключения договора о подключении.

Электроснабжение – 13 кВт, присоединение к электрическим сетям возможно. Порядок технологического присоединения к электрическим сетям утвержден постановлением Правительства Российской Федерации от 27.12.2004 № 861. Срок присоединения – определяется договором на технологическое присоединение (исх. ПАО «Россети Ленэнерго» от 01.02.2023 № ЛЭ/16-35/138). Информация о плате за технологическое присоединение – в соответствии с распоряжением Комитета по тарифам Санкт-Петербурга на момент заключения договора на технологическое присоединение.

Водоснабжение – 0,72 м³/час и водоотведение бытовых сточных вод – 0,06 м³/час. Порядок подключения к централизованным системам водоснабжения

и (или) водоотведения утвержден постановлением Правительства Российской Федерации от 30.11.2021 № 2130. В настоящее время техническая возможность подключения отсутствует, срок реализации необходимых мероприятий не определен. До появления технической возможности подключения водоотведение может быть обеспечено застройщиком самостоятельно. Возможность и согласовать в установленном порядке с органами государственного надзора (исх. ГУП «Водоканал Санкт-Петербурга» от 02.02.2023 № исх-01239/48). Информация о плате за подключение – в соответствии с распоряжением Комитета по тарифам Санкт-Петербурга на момент заключения договора о подключении.


Водоотведение поверхностных сточных вод может быть обеспечено застройщиком самостоятельно (исх. ГУП «Водоканал Санкт-Петербурга» от 02.02.2023 № исх-01239/48). Возможность устройства очистных сооружений застройщику определить проектом и согласовать в установленном порядке с органами государственного надзора.

После определения правообладателя земельного участка – правообладателю земельного участка заключить в установленном порядке договоры о подключении (технологическом присоединении) с соответствующими организациями и получить технические условия.

При строительстве объекта обеспечить охранные зоны объектов инженерной инфраструктуры либо, в случае необходимости, предусмотреть их вынос в установленном порядке.

Срок действия данного заключения – 1 год.

**Заместитель
председателя Комитета**



— С.А.Мельникова





ПРАВИТЕЛЬСТВО САНКТ-ПЕТЕРБУРГА
Комитет по энергетике и инженерному обеспечению
Государственное унитарное предприятие «Топливно-энергетический комплекс Санкт-Петербурга» (ГУП «ТЭК СПб»)
ул. Малая Морская, д. 12, литера А, Санкт-Петербург, 190000, Россия, тел.: (812) 494-86-68, факс: (812) 314-53-54,
e-mail: info@gptek.spb.ru, www.gptek.spb.ru,
ОКПО 03323755, ОГРН 1027810310274, ИНН/КПП 7830001028/783801001

01.02.2023 № 40-13/4269
На № _____ от _____

На №01-16-1723/23-7-1 от 31.01.2023


Начальнику ОАИОТ Комитета по
энергетике и инженерному
обеспечению Рогову В.Н.

Уважаемый Владимир Николаевич!

Рассмотрев Ваш запрос №01-16-1723/23-7-1 от 31.01.2022г., уведомляю об отказе в выдаче технических условий подключения объекта обеспечения объекта индивидуального жилищного строительства на земельном участке по адресу: Санкт-Петербург, поселок Левашово, улица Горького, участок 1, (северо-западнее пересечения с проспектом Карла Маркса), кадастровый номер 78:36:0013410:128 к тепловым сетям ГУП «ТЭК СПб».

Причина отказа: в указанном районе отсутствуют тепловые сети источников тепла ГУП «ТЭК СПб».

Начальник департамента по
перспективному развитию



Д.В.Волков





Общество с ограниченной ответственностью
ул. Гороховая, д. 63/2, лит.А, Санкт-Петербург, 191180
Тел. (812) 335-59-44 Факс 458-54-19
E-mail: peterburggaz@pgaz.spb.ru
http: www.peterburggaz.spb.ru
ОГРН 1047833005406
ИНН 7838017541 КПП 783450001

01.02.2023 № 03-04/10-782
на №01-16-1723/23-7-1 от 31.01.2023

О возможности подключения

Уважаемый Владимир Николаевич!

Подключение объектов капитального строительства к газораспределительным сетям осуществляется в соответствии с Постановлением Правительства Российской Федерации от 13 сентября 2021г. № 1547 «Об утверждении Правил подключения (технологического присоединения) газоиспользующего оборудования и объектов капитального строительства к сетям газораспределения и о признании утратившими силу некоторых актов Правительства Российской Федерации» (далее – Правила) на основании Договора о подключении (технологическом присоединении) объектов капитального строительства к сети газораспределения (далее – Договор).

Точка подключения определяется на границе земельного участка заявителя (или садоводческого или огороднического некоммерческого товарищества, в случае, если объект капитального строительства расположен в границах территории такого товарищества), или на действующем газопроводе, в том случае, если действующий газопровод расположен в границах земельного участка заявителя.

Подключение (технологическое присоединение) к сетям газораспределения объекта индивидуального жилищного строительства, расположенного (проектируемого) по адресу: Санкт-Петербург, поселок Левашово, улица Горького, участок 1 (севернее-западнее пересечения с проспектом Карла Маркса), кадастровый №78:36:0013410:128, принципиально возможно с максимальной нагрузкой (часовым расходом газа) 6,2 м³/ч (окончательное значение максимальной нагрузки в точке подключения (технологического присоединения) определяется Договором).

Срок подключения (технологического присоединения) к газораспределительным сетям объекта капитального строительства составляет 730 дней с даты заключения Договора.

В целях заключения Договора правообладатель земельного участка вправе в течение трех месяцев обратиться с заявкой о его заключении.

И.о. начальника производственно-технического управления

(по доверенности № 218 от 30.01.2023г.)

Карасева К.С.
414-99-84, доб.3619

Начальнику отдела анализа инженерной обеспеченности территорий Комитета по энергетике и инженерному обеспечению Санкт-Петербурга

В.Н. Рогову



Е.Г. Живлюк





01.02.2023 № 19116-35/138
На № _____ от _____

Публичное акционерное общество
«Россети Ленэнерго»
197227, г. Санкт-Петербург,
вн. тер. г. муниципальный округ Озеро Долгое,
ул. Ганнелевская, д. 21, литера А
тел. 8 (800) 220-0-220
e-mail: office@lenenergo.ru
www.rosseti-lenenergo.ru
КПП 997650001, ОКТМО 40325000,
ИНН 7803002209, ОГРН 1027809170300

О возможности технологического
присоединения к электрическим сетям
ПАО «Россети Ленэнерго»

Комитет по энергетике и
инженерному обеспечению

191144, Санкт-Петербург г,
Новгородская ул, дом № 20, А,
помещение 2-Н, каб. 6074

Предварительное заключение о возможности технологического присоединения к электрическим сетям ПАО «Россети Ленэнерго»

В ответ на Ваш запрос по заявке № 23-004733-212-146 от 31.01.2023 о выдаче предварительного заключения о возможности технологического присоединения мощности 13 кВт по 3 категории надежности для электроснабжения объектов капитального строительства: индивидуальный жилой дом, планируемых к строительству на земельном участке по адресу: Санкт-Петербург г, Левашово п, Горького ул, участок 1, (северо-западнее пересечения с проспектом Карла Маркса); 78:36:0013410:128, сообщаю следующее.

Технологическое присоединение к электрическим сетям ПАО «Россети Ленэнерго» возможно от ПС 35 кВ Песочная (ПС 615), открытой для технологического присоединения.

Точка присоединения, сроки выполнения мероприятий по технологическому присоединению объекта, срок действия технических условий, стоимость услуг определяются договором об осуществлении технологического присоединения в соответствии с Правилами технологического присоединения энергопринимающих устройств потребителей электрической энергии, объектов по производству электрической энергии, а также объектов электросетевого хозяйства, принадлежащих сетевым организациям и иным лицам, к электрическим сетям, утвержденными Постановлением Правительства РФ от 27 декабря 2004 г. № 861.

Стоимость услуги по технологическому присоединению определяется в соответствии с размером платы, определяемым на основании решений, утверждаемых уполномоченным государственным органом в области регулирования тарифов на соответствующий финансовый год, действующих на дату заключения договора об осуществлении технологического присоединения.

Для технологического присоединения электроустановок к сетям ПАО «Россети Ленэнерго» предлагаю заявителю направить в адрес ПАО «Россети Ленэнерго» заявку и заключить договор об осуществлении технологического присоединения.


Срок действия настоящего предварительного заключения составляет 1 год с момента его выдачи.

Заместитель начальника управления
по технологическому присоединению
по Санкт-Петербургу

Исп. Чеснакова О.В.
ЕССК 143778 (2393617/3)

Чеснакова

Е.В. Вихарева





ПРАВИТЕЛЬСТВО САНКТ-ПЕТЕРБУРГА

ГОСУДАРСТВЕННОЕ
УНИТАРНОЕ ПРЕДПРИЯТИЕ
«ВОДОКАНАЛ САНКТ-ПЕТЕРБУРГА»
(ГУП «Водоканал Санкт-Петербурга»)

Кавалергардская ул., д. 42, Санкт-Петербург, 191015

Телефон (812) 305-09-09, факс (812) 274-13-61

E-mail: office@vodokanal.spb.ru

http://www.vodokanal.spb.ru

ОКПО 03323809 ОГРН 1027809256254

ИНН/КПП 7830000426/784201001

02 ФЕВ 2023

№

Исх - 012-9/18

На №

01-16-1528/23-9-1

от

30.01.2023

Начальнику Отдела анализа
инженерной обеспеченности территорий
Комитет по энергетике и инженерному
обеспечению

Рогову В.Н.

ул. Новгородская, дом 20, литера А
г. Санкт-Петербург, 191144

**Информация о возможности подключения
(технологического присоединения) планируемого к строительству или
реконструкции объекта капитального строительства к сетям холодного
водоснабжения, водоотведения**

Объект Объект индивидуального жилищного строительства
Санкт-Петербург, поселок Левашово, улица Горького, участок 1, (северо-западнее
пересечения с проспектом Карла Маркса)

**Кадастровый номер
земельного участка** 78:36:0013410:128

Водоснабжение

Подача воды питьевого качества из централизованной системы холодного водоснабжения (максимальная подключаемая нагрузка) общим расходом 0,720 м³/час (17,28 м³/сут), в том числе на:

- хозяйственно-питьевые нужды расходом 0,060 м³/час (1,44 м³/сут), а также на нужды пожаротушения (в том числе из резервуаров запаса воды с установкой их на территории земельного участка заказчика в случае необходимости);

- полив территории расходом 0,660 м³/час (15,84 м³/сут), возможна.

Точка подключения на границе земельного участка.

Водоотведение

Сброс бытовых сточных вод (максимальная подключаемая нагрузка) общим расходом 0,060 м³/час (1,44 м³/сут), а также поверхностных вод с кровли и прилегающей территории и дренажных вод (при наличии) может быть осуществлен самостоятельно в соответствии с требованиями законодательства Российской Федерации.

После реализации Схемы водоснабжения и водоотведения Санкт-Петербурга на период до 2025 года с учетом перспективы до 2030 года и прогноза до 2040 года сброс бытовых сточных вод (максимальная подключаемая нагрузка) расходом 0,060 м³/час (1,44 м³/сут), в сети канализации возможен.

Точка подключения на границе земельного участка.

Условия

Срок подключения объекта капитального строительства к сетям инженерно-технического обеспечения: не более 18 месяцев с даты заключения договора о подключении (технологическом присоединении) к централизованной системе холодного водоснабжения и договора о подключении (технологическом присоединении) к централизованной системе водоотведения, но не ранее выполнения мероприятий, предусмотренных в соответствии с государственной программой Санкт-Петербурга «Комплексное развитие систем коммунальной инфраструктуры, энергетики и энергосбережения в Санкт-Петербурге», утвержденной постановлением Правительства Санкт-Петербурга от 17.06.2014 № 486, за счёт средств бюджета Санкт-Петербурга, планируемый срок начала проектирования сетей и сооружений для пос. Левашово – после 2023 г.

Информация о плате за подключение

Плата за подключение определяется в соответствии с Основами ценообразования в сфере водоснабжения и водоотведения, утвержденными Постановлением Правительства Российской Федерации от 13.05.2013 № 406. Размер платы за подключение рассчитывается на основании тарифов, установленных распоряжением Комитета по тарифам Санкт-Петербурга от 13.12.2021 № 197-р «Об установлении тарифов на подключение (технологическое присоединение) к централизованным системам холодного водоснабжения и водоотведения государственного унитарного предприятия «Водоканал Санкт-Петербурга» на территории Санкт-Петербурга на 2023 год».

Директор Департамента по оформлению
разрешительной документации
Дирекции подключений и обработки
данных об абонентах

Т.В. Соцкова

Солнышкина Алёна Игоревна, тел.: 326-52-73, доб. 67252

Handwritten signature



ПРАВИТЕЛЬСТВО САНКТ-ПЕТЕРБУРГА
КОМИТЕТ ПО ГРАДОСТРОИТЕЛЬСТВУ
И АРХИТЕКТУРЕ

пл. Ломоносова, д. 2, Санкт-Петербург, 191023
Тел.: (812) 576-16-00 Факс: (812) 710-48-03
E-mail: kga@kga.gov.spb.ru Сайт: http://www.kgainfo.spb.ru

№01-47-5-24251/22 от 11.07.2022
На № 05-26-56701/22-0-2 от 04.07.2022

Санкт-Петербургское государственное
казённое учреждение «Имущество
Санкт-Петербурга»
Агентство имущественных отношений
северного направления
Комитета имущественных отношений
Санкт-Петербурга

Администрация Выборгского района
Санкт-Петербурга

**Сведения для принятия решения о предоставлении
земельного участка под индивидуальное жилищное
строительство**

1. Содержание запроса:
Сведения для принятия решения о предоставлении земельного участка площадью 1200 кв.м для индивидуального жилищного строительства.
2. Адрес объекта по запросу:
Санкт-Петербург, поселок Левашово, улица Горького, участок 1 (северо-западнее пересечения с проспектом Карла Маркса), кадастровый номер 78:36:0013410:128.
3. Функциональное назначение:
Для индивидуального жилищного строительства.
4. Функциональная(ые) зона(ы) в соответствии с Законом СПб от 22.12.2005 № 728-99 "О Генеральном плане Санкт-Петербурга":
1ЖД - Зона застройки односемейными (индивидуальными) жилыми домами (отдельно стоящими и/или блокированными), коллективных садоводств, с включением объектов общественно-деловой застройки и инженерной инфраструктуры, связанных с обслуживанием данной зоны.
5. Территориальная(ые) зона(ы) в соответствии с постановлением Правительства Санкт-Петербурга от 21.06.2016 № 524 «О Правилах землепользования и застройки Санкт-Петербурга» (далее - Правила):
Т1Ж2-2 - Жилая зона индивидуальных отдельно стоящих жилых домов с участками не менее 1200 квадратных метров с включением объектов социально-культурного и коммунально-бытового назначения, связанных с проживанием граждан, а также объектов инженерной инфраструктуры.

ДОКУМЕНТ ПОДПИСАН
ЭЛЕКТРОННОЙ ПОДПИСЬЮ

Сертификат 76DA8BE08FAB6B4AE752B1DB5C558D1103ED34D
Владелец Семенов Сергей Анатольевич
Действителен с 26.01.2022 по 26.04.2023

6. Объединенные зоны охраны объектов культурного наследия, объекты культурного наследия в соответствии с Законом СПб от 24.12.2008 № 820-7:

В границах единой зоны регулирования застройки и хозяйственной деятельности (ЗРЗ(36)24). Объекты культурного наследия не выявлены.

7. Вид разрешенного использования земельного участка либо отсутствие установленных видов разрешенного использования в отношении земельного участка:

Согласно сведениям Федеральной кадастровой палаты вид разрешенного использования земельного участка - для размещения индивидуального жилого дома (индивидуальных жилых домов.

8. Отнесение планируемого к размещению объекта капитального строительства к основным или условно разрешенным видам использования земельного участка в соответствии с Градостроительным регламентом территориальной зоны и (или) документацией по планировке территории:

Основные виды использования:

Для индивидуального жилищного строительства. Код 2.1.

9. Градостроительная документация по планировке территории - проект планировки и проект межевания (далее ППТ и ПМ):

Распоряжение на разработку ППТ и ПМ отсутствует.

10. Предельные параметры разрешенного строительства объекта капитального строительства в отношении земельного участка либо их отсутствие:

Градостроительные регламенты в части предельных размеров земельных участков и предельных параметров разрешенного строительства, реконструкции объектов капитального строительства на территории земельных участков установлены в соответствии с пунктом 2.100.7. приложения 8 к Правилам, в том числе:

- минимальная площадь земельных участков для индивидуального жилищного строительства - 1200 кв. м;

- максимальная высота зданий, строений, сооружений на территории земельных участков - в соответствии со схемой приложения 2 к Режимам использования земель в границах зон охраны объектов культурного наследия на территории Санкт-Петербурга, утвержденным Законом Санкт-Петербурга от 19.01.2009 № 820-7.

Требования режима использования земель в границах единой зоны регулирования застройки и хозяйственной деятельности, установлены в Приложении 9 к Правилам:

- общие требования режима использования земель в границах ЗРЗ – раздел 3 части 4;**
- общие требования к градостроительным регламентам в границах ЗРЗ - раздел 4 части 4;**
- специальные требования режимов в ЗРЗ(36)24 – пункт 7.1.18;**
- специальные требования к градостроительным регламентам в ЗРЗ(36)24 – пункт 7.1.19.**

Иные параметры разрешенного строительства объекта капитального строительства отсутствуют.

11. Отнесение земельного участка к земельным участкам общего пользования или его расположение в границах земель общего пользования, территорий общего пользования:

Отсутствует.

12. Сведения об объектах инженерно-технического обеспечения, в том числе о расположенных в

границах земельного участка охранных зонах электрических сетей и сетей инженерно-технического обеспечения:

Отсутствуют.

13. Предназначенные к размещению на земельном участке объекты федерального значения, регионального значения или объекты местного значения в соответствии с утвержденными документами территориального планирования и (или) документацией по планировке территории:

Отсутствуют.

14. Предназначенные к размещению на земельном участке здания или сооружения в соответствии с государственной программой Российской Федерации, государственной программой Санкт-Петербурга или адресной инвестиционной программой:

Отсутствуют.

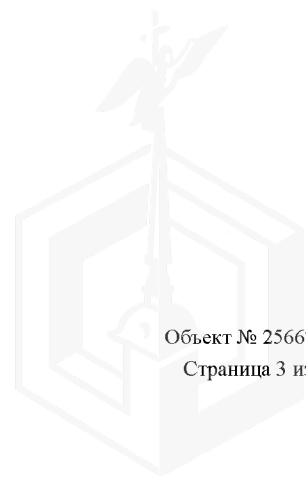
15. Дополнительная информация:

Отсутствует.

Приложение: Схема с ориентировочными границами земельного участка М 1:2000 - 1 л. в 1 экз.

**Начальник Управления
застройки города**

С.А. Семенов



АКТ
обследования земельного участка

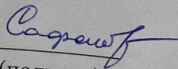
«20» июня 2022 г.

Сотрудниками СПБ ГКУ «Имущество Санкт-Петербурга» Сафоновым О.Ю., Захаровым С.Г., проведено полевое обследование земельного участка:

1. Адрес: Санкт-Петербург, поселок Левашово, улица Горького, участок 1, (северо-западнее пересечения с проспектом Карла Маркса).
2. Площадь: 1200 кв.м.
3. Кадастровый номер: 78:36:0013410:128
4. Цель использования: для индивидуального жилищного строительства
5. Сведения об обременениях:
Реквизиты договора аренды: _____ *(при наличии)*
Арендатор: _____ *(при наличии)*
6. В результате полевого обследования земельного участка установлено:
Земельный участок с высокоствольными деревьями и древесно-кустарниковой растительностью. Участок не огорожен, доступ не ограничен.

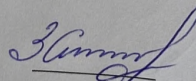
Приложение: Акт проверки с материалами фото фиксации на 2 л.

Начальник отдела
проведения полевых обследований
СПБ ГКУ «Имущество Санкт-Петербурга»


(подпись)

Сафонов О.Ю.
(ФИО)

Инспектор по земельным участкам
отдела проведения полевых обследований
СПБ ГКУ «Имущество Санкт-Петербурга»


(подпись)

Захаров С.Г.
(ФИО)





Каменногорская улица

Каменногорская улица

проспект Карла Маркса

4

3

2

1

11

7

10

8

5

84

80

83

81











ПРАВИТЕЛЬСТВО САНКТ-ПЕТЕРБУРГА

**КОМИТЕТ
ИМУЩЕСТВЕННЫХ ОТНОШЕНИЙ
САНКТ-ПЕТЕРБУРГА**

**УПРАВЛЕНИЕ ЗЕМЛЕУСТРОЙСТВА
И ОБЕСПЕЧЕНИЯ КАДАСТРОВЫХ РАБОТ**

ул. Новгородская, д. 20, литера А
Санкт-Петербург, 191144

Тел. (812) 576-75-15 Факс (812) 576-49-10

E-mail: in@commim.spb.ru

ОКПО 00087076 ОКОГУ 23160

ОГРН 1027809244561

ИНН 7832000076/КПП 784201001

**Заместителю директора
СПб ГКУ «Имущество
Санкт-Петербурга»**

Очкивской О.С.

10.02.2023 № УЗиОКР--179/23

На № _____ от _____

Уважаемая Ольга Сергеевна!

Настоящим направляю Вам комплект документов для обеспечения реализации решения Комитета от 09.02.2023 № 293-РЗ «О проведении аукциона по продаже земельного участка для индивидуального жилищного строительства» о проведении аукциона по продаже земельного участка для индивидуального жилищного строительства по адресу: Санкт-Петербург, поселок Левашово, улица Горького, участок 1, (северо-западнее пересечения с проспектом Карла Маркса) (далее - Участок).

Акт обследования Участка отсутствует. По материалам аэрофотосъемки, выполненной в 2022 году, Участок свободен и представлен древесно-кустарниковой растительностью.

Учитывая изложенное, считаю необходимым включить в информационное сообщение о проведении аукциона, а также в условия договора купли-продажи, сведения о необходимости обеспечивать сохранность существующих на Участке зеленых насаждений. При невозможности использования Участка по назначению без рубки и (или) пересадки, а также любого другого повреждения или уничтожения зеленых насаждений, произрастающих на Участке, получить в установленном Правительством Санкт-Петербурга порядке специальное разрешение (порубочный билет).

Приложение (в эл. виде):

1. Выписка из Единого государственного реестра недвижимости;
2. Технические условия подключения (технологического присоединения) объекта к сетям инженерно-технического обеспечения;
3. Дополнительные сведения (в т.ч. о территориальной зоне, сведения о параметрах разрешенного строительства).

**Заместитель начальника
Управления**

ДОКУМЕНТ ПОДПИСАН
ЭЛЕКТРОННОЙ ПОДПИСЬЮ

Сертификат 1DB99841DC07928660BD8EBF2511E585
Владелец Соловьев Михаил Олегович
Действителен с 26.05.2022 по 19.08.2023

М.О. Соловьев