

КРАТКИЕ ДАННЫЕ ОТЧЕТА ОБ ОЦЕНКЕ РЫНОЧНОЙ СТОИМОСТИ ОБЪЕКТА ОЦЕНКИ

Объект оценки: нежилое помещение, расположенное по адресу: г. Санкт-Петербург, Малая Морская улица, дом 16, литера А, помещение 5-Н, общая площадь 75,7 кв.м, кадастровый номер 78:32:0001180:1228, 1 этаж

1 ДАННЫЕ ОБ ОТЧЕТЕ

1.1. ДАТА ПРОВЕДЕНИЯ ОЦЕНКИ: 14.02.2023.

1.2. ОЦЕНИВАЕМЫЕ ПРАВА: право собственности, собственник - Санкт-Петербург.

2 ОПИСАНИЕ ОБЪЕКТА ОЦЕНКИ

2.1. КАРТА МЕСТОПОЛОЖЕНИЯ ОБЪЕКТА:

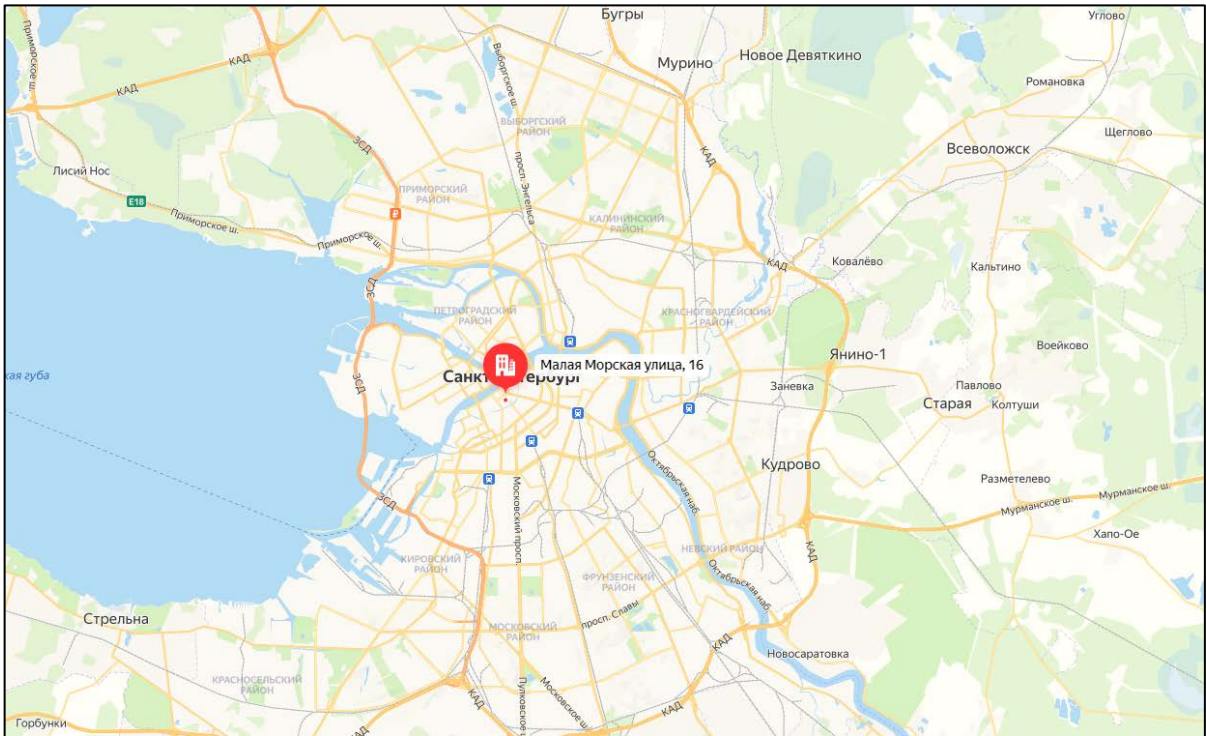


Рисунок 1. Местоположение оцениваемого объекта на карте г. Санкт-Петербурга

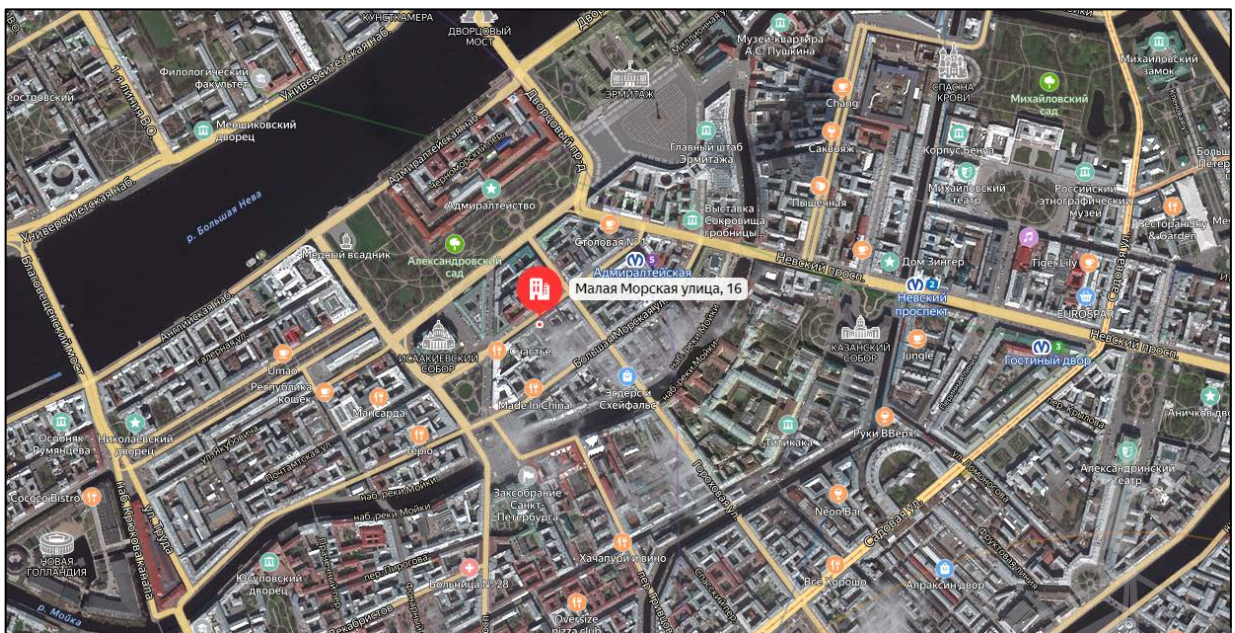



Рисунок 2. Локальное местоположение оцениваемого объекта



2.2. ОПИСАНИЕ НЕЖИЛОГО ПОМЕЩЕНИЯ

Показатель	Характеристика
Тип объекта	Встроенное помещение
Площадь помещения	75,7 кв. м
Кадастровый номер	78:32:0001180:1228
Кадастровая стоимость, руб.	5 637 116,81
Кадастровая стоимость, руб./кв.м	74 466,54
Наименование	Нежилое помещение
Назначение	Нежилое
Этаж расположения	1 этаж
Высота помещения	данные отсутствуют
Вид права (вид, номер, дата государственной регистрации)	Собственность № 78-01-242/2001-305.1 от 26.11.2001
Вход	отдельный со двора
Обеспеченность инженерной инфраструктурой	Визуально выявлены элементы электроснабжения, отопления, канализации
Наличие перепланировок	Визуально выявлены перепланировки: перегородка между ч.п. 1 и ч.п. 2 частично демонтирована
Состояние объекта	Удовлетворительное
Текущее использование	Помещение не используется, свободно от имущества третьих лиц, захламлено. В помещении проходят транзитные трубы.



Помещение

Дата обновления информации: 01.06.2022

ДЕЙСТВИЯ ...

Общая информация

Вид объекта недвижимости	Помещение
Статус объекта	Актуально
Кадастровый номер	78:32:0001180:1228
Дата присвоения кадастрового номера	14.09.2012

Характеристики объекта

Адрес (местоположение)	Санкт-Петербург, ул. Малая Морская, д. 16, литера. А, пом. 5-Н
Площадь, кв.м	75.7
Назначение	Нежилое
Этаж	1

Сведения о кадастровой стоимости

Кадастровая стоимость (руб)	5637116.81
Дата определения	01.01.2018
Дата внесения	09.01.2019

Ранее присвоенные номера

Кадастровый номер	78:32:1180:0:50:9
Кадастровый номер	78:1180:2003:9:9

Сведения о правах и ограничениях (обременениях)

Вид, номер и дата государственной регистрации права	Собственность № 78-01-242/2001-305.1 от 26.11.2001
---	--

Рисунок 3. Справочная информация по Объекту оценки



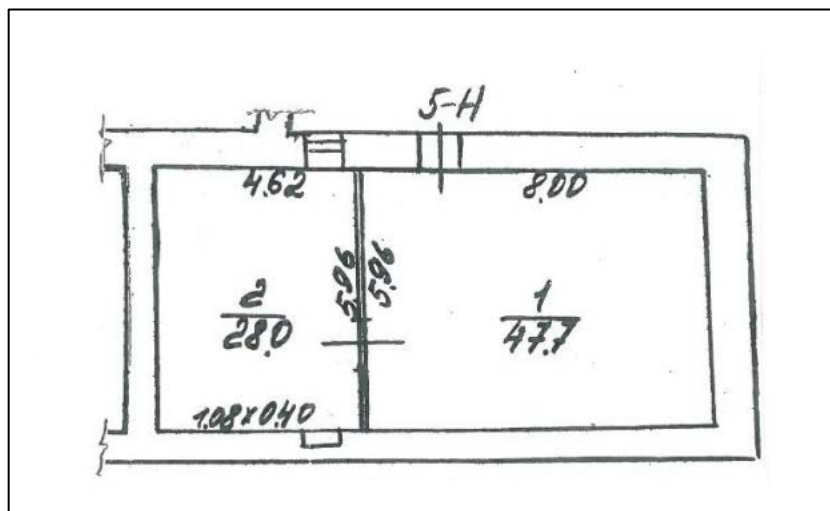


Рисунок 4. План оцениваемого помещения

2.3. ОПИСАНИЕ ЛОКАЛЬНОГО МЕСТОПОЛОЖЕНИЯ

Согласно административно-территориальному делению, оцениваемый объект недвижимого имущества расположен в Адмиралтейском районе г. Санкт-Петербурга.

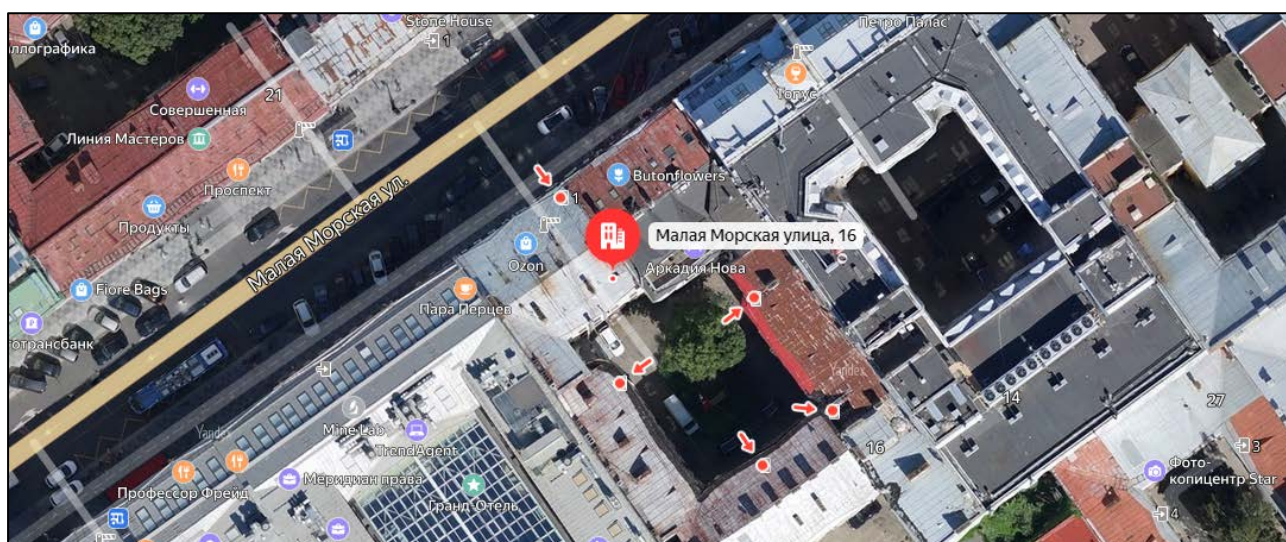


Рисунок 5. Расположение задания, в котором находится оцениваемое помещение

Характер окружения

Окружение объекта оценки представлено смешанной застройкой: жилыми и общественно-деловыми объектами.

В ближайшем окружении расположены: рестораны, гостиницы, медицинские учреждения, банки, музеи и др. объекты.

Транспортная доступность

Объект оценки расположен на расстоянии около 100 м от транспортной магистрали – Гороховая улица.

Ближайшая станция метро «Адмиралтейская» располагается в 4 минутах (370 м) пешей доступности.

2.4. ОБРЕМЕНЕНИЯ (ОГРАНИЧЕНИЯ) ОБЪЕКТА ОЦЕНКИ

В соответствии с выпиской из ЕГРН от 16.06.2022г. № КУВИ-001/2022-95880410 ограничений (обременений) прав на оцениваемый объект не зарегистрировано.

Согласно письму СПб ГКУ ЦИОООКН № 01-43-24466 от 20.09.2022 г. объект, расположенный

по адресу: г. Санкт-Петербург, Малая Морская улица, дом 16, литера А не относится к числу объектов (выявленных объектов) культурного наследия.

Объект расположен в границах зон охраны и (или) защитных зон объектов культурного наследия на территории Санкт-Петербурга: единой охранной зоне (участок ООЗ (32)).

Требования по сохранению исторических зданий* и режим использования земель в границах зон охраны объектов культурного наследия на территории Санкт-Петербурга установлен Законом Санкт-Петербурга от 19.01.2009 N 820-7 (в редакции, вступившей в силу 01.08.2021) "О границах объединенных зон охраны объектов культурного наследия, расположенных на территории Санкт-Петербурга, режимах использования земель и требованиях к градостроительным регламентам в границах указанных зон".

*Исторические здания - здания (строения, сооружения) различных исторических периодов не состоящие на государственной охране как объекты культурного наследия: в центральных районах - построенные до 1917 г.: в остальных районах - до 1957 г. и деревянные 1-2 этажные здания, построенные до 1917 г. (год постройки включительно).

В соответствии с п.1 статьи 34.1. Федерального закона от 25.06.2002 № 73-ФЗ "Защитными зонами объектов культурного наследия являются территории, которые прилегают к включенным в реестр памятникам и ансамблям (за исключением указанных в пункте 2 настоящей статьи объектов культурного наследия) и в границах которых в целях обеспечения сохранности объектов культурного наследия и композиционно- видовых связей (панорам) запрещаются строительство объектов капитального строительства и их реконструкция, связанная с изменением их параметров (высоты, количества этажей, площади), за исключением строительства и реконструкции линейных объектов".

Согласно Распоряжению КИО г. Санкт-Петербурга № 2393-РЗ от 30.09.2022 г. «Об условиях приватизации объекта нежилого фонда по адресу: Санкт-Петербург, Малая Морская ул., д. 16, литера А, пом. 5-Н» обременение (ограничение), подлежащее включению в информационное сообщение и договор купли-продажи Объекта:

обязанность покупателя согласовывать все наружные ремонтно-строительные работы с Комитетом по государственному контролю, использованию и охране памятников истории и культуры.

2.5 ФОТОГРАФИИ ОБЪЕКТА ОЦЕНКИ




Фото № 1 – Ближайшее окружение и подъездные пути



Фото № 2 – Адресный указатель





Фото № 3 – Здание, в котором находится Объект оценки



Фото № 4 – Вход в помещение



Фото № 5 – Внутреннее окружение



Фото № 6 – Внутреннее окружение



Фото № 7 – Вход во двор



Фото № 8 – Внутреннее состояние помещения



Фото № 9 – Внутреннее состояние помещения



Фото № 10 – Внутреннее состояние помещения





Фото № 11 – Внутреннее состояние помещения



Фото № 12 – Внутреннее состояние помещения



Фото № 13 – Внутреннее состояние помещения



Фото № 14 – Внутреннее состояние помещения



АКТ

контрольного осмотра нежилого помещения, расположенного по адресу: г. Санкт-Петербург,
Малая Морская улица, дом 16, литера А, помещение 5-Н

Параметр	Значение
Объект оценки	Нежилое помещение, расположенное по адресу: г. Санкт-Петербург, Малая Морская улица, дом 16, литера А, помещение 5-Н, общая площадь 75,7 кв.м, кадастровый номер 78:32:0001180:1228, 1 этаж
Особенности проведения осмотра	Визуальный осмотр объекта произведен — 14.02.2023, при дневном освещении.
Вход	Отдельный со двора
Обеспеченность инженерной инфраструктурой	Визуально выявлены элементы электроснабжения, отопления, канализации
Наличие перепланировок	Визуально выявлены перепланировки: перегородка между ч.п. 1 и ч.п. 2 частично демонтирована
Состояние объекта	Удовлетворительное
Текущее использование	Помещение не используется, свободно от имущества третьих лиц.

Представитель Исполнителя (Оценщик)	
Должность	Оценщик
Ф.И.О.	Андрианова А.С.
Подпись	
Дата	14.02.2023



3. ВЫВОДЫ ПО АНАЛИЗУ НАИЛУЧШЕГО ИСПОЛЬЗОВАНИЯ ОБЪЕКТА

На основании предоставленных документов Заказчиком, а также принимая во внимание анализ мониторинга рынка и выводы, сделанные по итогам описания Объекта оценки, Оценщик считает, что *наиболее эффективным вариантом использования Объекта оценки является его использование в качестве объекта недвижимого имущества помещения складского назначения.*

4. РЕЗУЛЬТАТЫ ПРОВЕДЕНИЯ ОЦЕНКИ

В связи с тем, что 21.09.2022 была объявлена частичная мобилизация указом Президента РФ от 21.09.2022 N 647 "Об объявлении частичной мобилизации в Российской Федерации", оценка проводится в условиях неопределенности, поскольку данная ситуация может оказывать влияние на экономику страны и на рынок недвижимости в частности.

Наименование	Стоимость за кв. м. руб. без НДС	Рыночная стоимость, руб. без НДС	Стоимость за кв. м. руб. с учетом НДС	Рыночная стоимость, руб. с НДС округленно
Нежилое помещение, расположенное по адресу: г. Санкт-Петербург, Малая Морская улица, дом 16, литера А, помещение 5-Н, общая площадь 75,7 кв.м, кадастровый номер 78:32:0001180:1228, 1 этаж	64 949	4 916 667	77 939	5 900 000
Итого:	64 949	4 916 667	77 939	5 900 000

