

**ПРАВИТЕЛЬСТВО САНКТ-ПЕТЕРБУРГА**  
**КОМИТЕТ ИМУЩЕСТВЕННЫХ ОТНОШЕНИЙ САНКТ-ПЕТЕРБУРГА**

**РЕШЕНИЕ**

о проведении аукциона на право заключения договора аренды  
неиспользуемого объекта культурного наследия (памятника истории и культуры)  
народов Российской Федерации, включенного в единый государственный реестр объектов  
культурного наследия (памятников истории и культуры) народов Российской Федерации,  
находящегося в неудовлетворительном состоянии,  
собственником которого является Санкт-Петербург

от 06.12.2022

№ \_\_\_\_\_ Штамп регистрации

05-70-6666/22-0-3

В соответствии с распоряжением Комитета имущественных отношений Санкт-Петербурга от 31.07.2019 № 127-р «О проведении аукционов на право заключения договоров аренды объектов нежилого фонда, находящихся в государственной собственности Санкт-Петербурга»:

1. Провести торги в форме аукциона на право заключения договора аренды неиспользуемого объекта культурного наследия (памятника истории и культуры) народов Российской Федерации, включенного в единый государственный реестр объектов культурного наследия (памятников истории и культуры) народов Российской Федерации, находящегося в неудовлетворительном состоянии, собственником которого является Санкт-Петербург (далее - Аукцион), находящегося в государственной собственности Санкт-Петербурга (далее - неиспользуемый ОКН), расположенного по адресу: **Санкт-Петербург, г. Красное Село, Фабричный поселок, д. 2, литера А.**

Наименование и категория историко-культурного значения ОКН: объект культурного наследия регионального значения «д. № 2», входящий в состав объекта культурного наследия регионального значения «**Фабричный поселок, д. № 2, 4, 5, 7, 8, здание бани, фонтан с чугунной чашей**».

Район Санкт-Петербурга: **Красносельский.**

Кадастровый номер: **78:40:0009035:2093.**

Общая площадь здания: **974,8 кв. м.**

Входы: **3 отдельных со двора.**

Элементы благоустройства: **отсутствует.**

Целевое назначение: **нежилое.**

2. АО «Фонд имущества Санкт-Петербурга» обеспечить организацию Аукциона.

3. Проведение Аукциона осуществляется в **электронной форме.**

4. Установить, что:

4.1. Договор аренды Объекта заключается на **49 (сорок девять) лет.**

4.2. В отношении Объекта арендатору Объекта необходимо выполнить работы по сохранению ОКН в соответствии с охранным обязательством собственника или иного законного владельца ОКН, утвержденным распоряжением Комитета по государственному контролю, использованию и охране памятников истории и культуры от 15.10.2018 № 07-19-464/18 (далее - Охранный обязательство, Работы по сохранению) в течение 7 (семи) лет со дня передачи Объекта в аренду, который включает в себя срок подготовки и согласования проектной документации по сохранению ОКН, не превышающий 2 (двух) лет со дня передачи Объекта в аренду.



4.3. Начальная цена (величина ежемесячной арендной платы на период действия договора аренды Объекта до дня выполнения арендатором Работ по сохранению) составляет **101 583,33 (сто одна тысяча пятьсот восемьдесят три) рубля, 33 копейки** (без учета НДС).

Со дня выполнения Работ по сохранению на период действия договора аренды Объекта арендная плата устанавливается в размере 1 рубль за 1 кв. м площади Объекта в год (без учета НДС).

5. Ограничения, обременения в отношении неиспользуемого ОКН, определяемые в соответствии с заключениями уполномоченных исполнительных органов государственной власти и сведениями из Единого государственного реестра недвижимости: Объект является объектом культурного наследия регионального значения «д. № 2», входящий в состав объекта культурного наследия регионального значения «Фабричный поселок, д. № 2, 4, 5, 7, 8, здание бани, фонтан с чугунной чашей». Объект находится в неудовлетворительном состоянии.

6. Информация о наличии (отсутствии) перепланировок Объекта, не согласованных в установленном порядке: обязательство арендатора по устранению или согласованию перепланировки неиспользуемого ОКН.

**Заместитель председателя  
Комитета имущественных  
отношений  
Санкт-Петербурга**

**ДОКУМЕНТ ПОДПИСАН  
ЭЛЕКТРОННОЙ ПОДПИСЬЮ**

Сертификат 0DB9E11A6845DF6E946CDEAD5EAE410D  
Владелец Федоров Кирилл Валентинович  
Действителен с 12.04.2022 по 06.07.2023

**К.В. Федоров**



**Филиал Федерального государственного бюджетного учреждения "Федеральная кадастровая палата Федеральной службы государственной регистрации, кадастра и картографии" по Санкт-Петербургу**  
полное наименование органа регистрации прав

Выписка из Единого государственного реестра недвижимости об основных характеристиках и зарегистрированных правах на объект недвижимости  
Сведения об основных характеристиках объекта недвижимости

На основании запроса от 05.12.2022, поступившего на рассмотрение 05.12.2022, сообщаем, что согласно записям Единого государственного реестра недвижимости:

Раздел 1 Лист 1

Здание			
вид объекта недвижимости			

Лист № 1 раздела 1	Всего листов раздела 1: 1	Всего разделов: 3	Всего листов выписки: 26
--------------------	---------------------------	-------------------	--------------------------

05.12.2022г. № КУВИ-001/2022-215829079	
Кадастровый номер:	78:40:0009035:2093

Номер кадастрового квартала:	78:40:0009035
Дата присвоения кадастрового номера:	20.09.2012
Ранее присвоенный государственный учетный номер:	Инвентарный номер б/н
Местоположение:	Санкт-Петербург, город Красное Село, Фабричный поселок, дом 2, литера А
Площадь, м2:	974.8
Назначение:	Нежилое
Наименование:	Нежилое здание
Количество этажей, в том числе подземных этажей:	2, в том числе подземных 0
Год ввода в эксплуатацию по завершении строительства:	1917
Год завершения строительства:	данные отсутствуют
Кадастровая стоимость, руб:	2074414.37
Кадастровые номера иных объектов недвижимости, в пределах которых расположен объект недвижимости:	данные отсутствуют
Кадастровые номера помещений, машино-мест, расположенных в здании или сооружении:	78:40:0009035:2099, 78:40:0009035:2100, 78:40:0009035:2101, 78:40:0009035:2102, 78:40:0009035:2103, 78:40:0009035:2104, 78:40:0009035:2105, 78:40:0009035:2106, 78:40:0009035:2107, 78:40:0009035:2108, 78:40:0009035:2109, 78:40:0009035:2110, 78:40:0009035:2111, 78:40:0009035:2112, 78:40:0009035:2113, 78:40:0009035:2114, 78:40:0009035:2115, 78:40:0009035:2116, 78:40:0009035:2117, 78:40:0009035:2118, 78:40:0009035:2119, 78:40:0009035:2120, 78:40:0009035:2121
Виды разрешенного использования:	данные отсутствуют
Статус записи об объекте недвижимости:	Сведения об объекте недвижимости имеют статус "актуальные, ранее учтенные"
Особые отметки:	Сведения, необходимые для заполнения раздела: 4 - Описание местоположения объекта недвижимости, отсутствуют.
Получатель выписки:	Федорова Ариадна Витальевна, действующий(ая) на основании документа "" КОМИТЕТ ИМУЩЕСТВЕННЫХ ОТНОШЕНИЙ САНКТ-ПЕТЕРБУРГА

полное наименование должности	 ДОКУМЕНТ ПОДПИСАН ЭЛЕКТРОННОЙ ПОДПИСЬЮ Сертификат: 64575127400433833109200328139839306360 Владелец: ФЕДЕРАЛЬНАЯ СЛУЖБА ГОСУДАРСТВЕННОЙ РЕГИСТРАЦИИ, КАДАСТРА И КАРТОГРАФИИ Действителен: с 17.05.2022 по 10.08.2023	инициалы, фамилия

## Выписка из Единого государственного реестра недвижимости об основных характеристиках и зарегистрированных правах на объект недвижимости

## Сведения о зарегистрированных правах

Здание			
вид объекта недвижимости			
Лист № 1 раздела 2	Всего листов раздела 2: 2	Всего разделов: 3	Всего листов выписки: 26
05.12.2022г. № КУВИ-001/2022-215829079			
Кадастровый номер:		78:40:0009035:2093	

1	Правообладатель (правообладатели):	1.1	Санкт-Петербург
2	Вид, номер, дата и время государственной регистрации права:	2.1	Собственность 78-78-35/043/2014-029 13.02.2014 00:00:00
4	Сведения об осуществлении государственной регистрации сделки, права, ограничения права без необходимого в силу закона согласия третьего лица, органа:	4.1	данные отсутствуют
5	Ограничение прав и обременение объекта недвижимости:		
5.1	вид:	Прочие ограничения прав и обременения объекта недвижимости	
	дата государственной регистрации:	27.03.2014 00:00:00	
	номер государственной регистрации:	78-78-35/043/2014-029	
	срок, на который установлены ограничение прав и обременение объекта недвижимости:	данные отсутствуют	
	лицо, в пользу которого установлены ограничение прав и обременение объекта недвижимости:	публичный	
	основание государственной регистрации:	Решение исполкома Ленгорсовета, № 694, выдан 13.08.1990	
	сведения об осуществлении государственной регистрации сделки, права, ограничения права без необходимого в силу закона согласия третьего лица, органа:	данные отсутствуют	
	сведения об управляющем залогом и о договоре управления залогом, если такой договор заключен для управления ипотекой:	данные отсутствуют	
	сведения о депозитарии, который осуществляет хранение обездвиженной документарной закладной или электронной закладной:		
	сведения о внесении изменений или дополнений в регистрационную запись об ипотеке:		



ДОКУМЕНТ ПОДПИСАН  
ЭЛЕКТРОННОЙ ПОДПИСЬЮ

Сертификат: 64575127400433833109200328139839306360

Владелец: ФЕДЕРАЛЬНАЯ СЛУЖБА ГОСУДАРСТВЕННОЙ

РЕГИСТРАЦИИ, КАДАСТРА И КАРТОГРАФИИ

Действителен: с 17.05.2022 по 10.08.2023

полное наименование должности

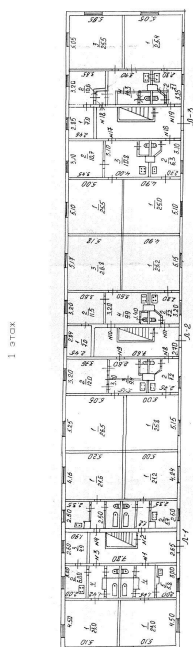
инициалы, фамилия

Здание		
вид объекта недвижимости		
Лист № 2 раздела 2	Всего листов раздела 2: 2	Всего разделов: 3
Всего листов выписки: 26		
05.12.2022г. № КУВИ-001/2022-215829079		
Кадастровый номер:		78:40:0009035:2093
6	Заявленные в судебном порядке права требования:	данные отсутствуют
7	Сведения о возражении в отношении зарегистрированного права:	данные отсутствуют
8	Сведения о наличии решения об изъятии объекта недвижимости для государственных и муниципальных нужд:	данные отсутствуют
9	Сведения о невозможности государственной регистрации без личного участия правообладателя или его законного представителя:	данные отсутствуют
10	Правопритязания и сведения о наличии поступивших, но не рассмотренных заявлений о проведении государственной регистрации права (перехода, прекращения права), ограничения права или обременения объекта недвижимости, сделки в отношении объекта недвижимости:	отсутствуют

полное наименование должности		ДОКУМЕНТ ПОДПИСАН ЭЛЕКТРОННОЙ ПОДПИСЬЮ	инициалы, фамилия
	Сертификат: 64575127400433833109200328139839306360 Владелец: ФЕДЕРАЛЬНАЯ СЛУЖБА ГОСУДАРСТВЕННОЙ РЕГИСТРАЦИИ, КАДАСТРА И КАРТОГРАФИИ Действителен: с 17.05.2022 по 10.08.2023		

Выписка из Единого государственного реестра недвижимости об основных характеристиках и зарегистрированных правах на объект недвижимости  
 План расположения помещения, машино-места на этаже (плане этажа)

Здание			
вид объекта недвижимости			
Лист № 1 раздела 5	Всего листов раздела 5: 23	Всего разделов: 3	Всего листов выписки: 26
05.12.2022г. № КУВИ-001/2022-215829079			
Кадастровый номер: 78:40:0009035:2093		Номер этажа (этажей): 1	



Масштаб 1

полное наименование должности	 ДОКУМЕНТ ПОДПИСАН ЭЛЕКТРОННОЙ ПОДПИСЬЮ	инициалы, фамилия
	Сертификат: 64575127400433833109200328139839306360 Владелец: ФЕДЕРАЛЬНАЯ СЛУЖБА ГОСУДАРСТВЕННОЙ РЕГИСТРАЦИИ, КАДАСТРА И КАРТОГРАФИИ Действителен: с 17.05.2022 по 10.08.2023	

Здание

вид объекта недвижимости

Лист № 2 раздела 5

Всего листов раздела 5: 23

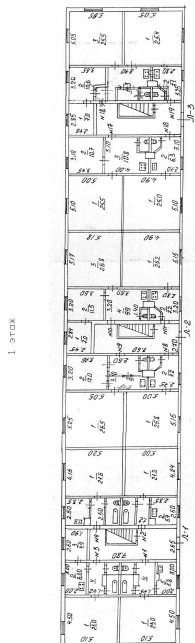
Всего разделов: 3

Всего листов выписки: 26

05.12.2022г. № КУВИ-001/2022-215829079

Кадастровый номер: 78:40:0009035:2093

Номер этажа (этажей): 1



Масштаб 1



ДОКУМЕНТ ПОДПИСАН  
ЭЛЕКТРОННОЙ ПОДПИСЬЮ

Сертификат: 64575127400433833109200328139839306360

Владелец: ФЕДЕРАЛЬНАЯ СЛУЖБА ГОСУДАРСТВЕННОЙ  
РЕГИСТРАЦИИ, КАДАСТРА И КАРТОГРАФИИ  
Действителен: с 17.05.2022 по 10.08.2023

полное наименование должности

инициалы, фамилия

Здание

вид объекта недвижимости

Лист № 3 раздела 5

Всего листов раздела 5: 23

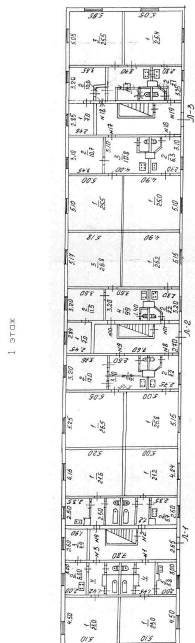
Всего разделов: 3

Всего листов выписки: 26

05.12.2022г. № КУВИ-001/2022-215829079

Кадастровый номер: 78:40:0009035:2093

Номер этажа (этажей): 1



Масштаб 1



ДОКУМЕНТ ПОДПИСАН  
ЭЛЕКТРОННОЙ ПОДПИСЬЮ

Сертификат: 64575127400433833109200328139839306360

Владелец: ФЕДЕРАЛЬНАЯ СЛУЖБА ГОСУДАРСТВЕННОЙ

РЕГИСТРАЦИИ, КАДАСТРА И КАРТОГРАФИИ

Действителен: с 17.05.2022 по 10.08.2023

полное наименование должности

инициалы, фамилия



Здание

вид объекта недвижимости

Лист № 4 раздела 5

Всего листов раздела 5: 23

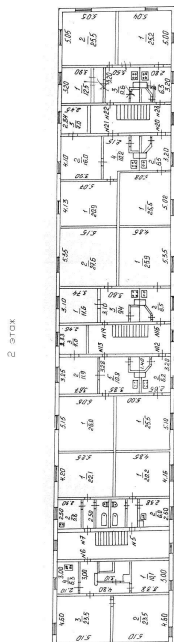
Всего разделов: 3

Всего листов выписки: 26

05.12.2022г. № КУВИ-001/2022-215829079

Кадастровый номер: 78:40:0009035:2093

Номер этажа (этажей): 2



Масштаб 1

ДОКУМЕНТ ПОДПИСАН  
ЭЛЕКТРОННОЙ ПОДПИСЬЮ

Сертификат: 64575127400433833109200328139839306360

Владелец: ФЕДЕРАЛЬНАЯ СЛУЖБА ГОСУДАРСТВЕННОЙ  
РЕГИСТРАЦИИ, КАДАСТРА И КАРТОГРАФИИ  
Действителен: с 17.05.2022 по 10.08.2023

полное наименование должности

инициалы, фамилия

Здание

вид объекта недвижимости

Лист № 5 раздела 5

Всего листов раздела 5: 23

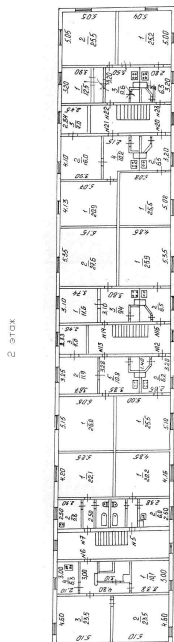
Всего разделов: 3

Всего листов выписки: 26

05.12.2022г. № КУВИ-001/2022-215829079

Кадастровый номер: 78:40:0009035:2093

Номер этажа (этажей): 2



Масштаб 1



ДОКУМЕНТ ПОДПИСАН  
ЭЛЕКТРОННОЙ ПОДПИСЬЮ

Сертификат: 64575127400433833109200328139839306360

Владелец: ФЕДЕРАЛЬНАЯ СЛУЖБА ГОСУДАРСТВЕННОЙ  
РЕГИСТРАЦИИ, КАДАСТРА И КАРТОГРАФИИ  
Действителен: с 17.05.2022 по 10.08.2023

полное наименование должности

инициалы, фамилия

Здание

вид объекта недвижимости

Лист № 6 раздела 5

Всего листов раздела 5: 23

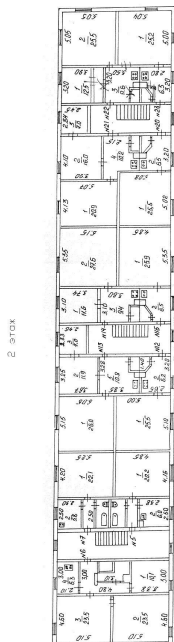
Всего разделов: 3

Всего листов выписки: 26

05.12.2022г. № КУВИ-001/2022-215829079

Кадастровый номер: 78:40:0009035:2093

Номер этажа (этажей): 2



Масштаб 1

ДОКУМЕНТ ПОДПИСАН  
ЭЛЕКТРОННОЙ ПОДПИСЬЮ

Сертификат: 64575127400433833109200328139839306360

Владелец: ФЕДЕРАЛЬНАЯ СЛУЖБА ГОСУДАРСТВЕННОЙ  
РЕГИСТРАЦИИ, КАДАСТРА И КАРТОГРАФИИ  
Действителен: с 17.05.2022 по 10.08.2023

полное наименование должности

инициалы, фамилия

Здание

вид объекта недвижимости

Лист № 7 раздела 5

Всего листов раздела 5: 23

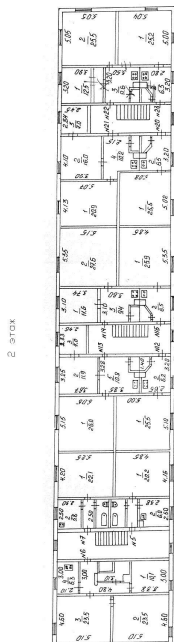
Всего разделов: 3

Всего листов выписки: 26

05.12.2022г. № КУВИ-001/2022-215829079

Кадастровый номер: 78:40:0009035:2093

Номер этажа (этажей): 2



Масштаб 1

ДОКУМЕНТ ПОДПИСАН  
ЭЛЕКТРОННОЙ ПОДПИСЬЮ

Сертификат: 64575127400433833109200328139839306360

Владелец: ФЕДЕРАЛЬНАЯ СЛУЖБА ГОСУДАРСТВЕННОЙ  
РЕГИСТРАЦИИ, КАДАСТРА И КАРТОГРАФИИ  
Действителен: с 17.05.2022 по 10.08.2023

полное наименование должности

инициалы, фамилия

Здание

вид объекта недвижимости

Лист № 8 раздела 5

Всего листов раздела 5: 23

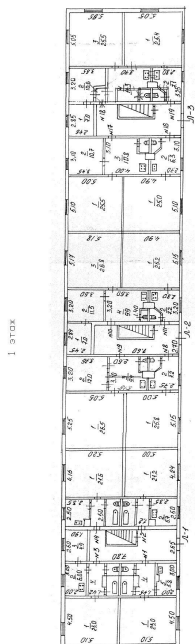
Всего разделов: 3

Всего листов выписки: 26

05.12.2022г. № КУВИ-001/2022-215829079

Кадастровый номер: 78:40:0009035:2093

Номер этажа (этажей): 1



Масштаб 1



ДОКУМЕНТ ПОДПИСАН  
ЭЛЕКТРОННОЙ ПОДПИСЬЮ

Сертификат: 64575127400433833109200328139839306360

Владелец: ФЕДЕРАЛЬНАЯ СЛУЖБА ГОСУДАРСТВЕННОЙ  
РЕГИСТРАЦИИ, КАДАСТРА И КАРТОГРАФИИ  
Действителен: с 17.05.2022 по 10.08.2023

полное наименование должности

инициалы, фамилия

Здание

вид объекта недвижимости

Лист № 9 раздела 5

Всего листов раздела 5: 23

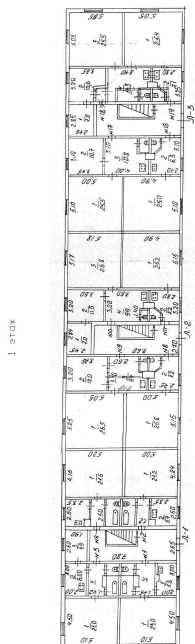
Всего разделов: 3

Всего листов выписки: 26

05.12.2022г. № КУВИ-001/2022-215829079

Кадастровый номер: 78:40:0009035:2093

Номер этажа (этажей): 1



Масштаб 1



ДОКУМЕНТ ПОДПИСАН  
ЭЛЕКТРОННОЙ ПОДПИСЬЮ

Сертификат: 64575127400433833109200328139839306360

Владелец: ФЕДЕРАЛЬНАЯ СЛУЖБА ГОСУДАРСТВЕННОЙ  
РЕГИСТРАЦИИ, КАДАСТРА И КАРТОГРАФИИ  
Действителен: с 17.05.2022 по 10.08.2023

полное наименование должности

инициалы, фамилия

Здание

вид объекта недвижимости

Лист № 10 раздела 5

Всего листов раздела 5: 23

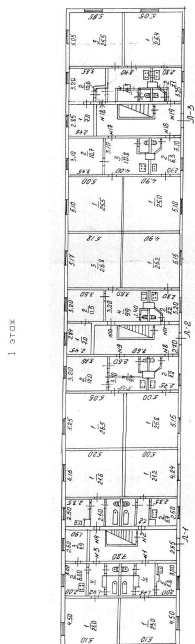
Всего разделов: 3

Всего листов выписки: 26

05.12.2022г. № КУВИ-001/2022-215829079

Кадастровый номер: 78:40:0009035:2093

Номер этажа (этажей): 1



Масштаб 1



ДОКУМЕНТ ПОДПИСАН  
ЭЛЕКТРОННОЙ ПОДПИСЬЮ

Сертификат: 64575127400433833109200328139839306360

Владелец: ФЕДЕРАЛЬНАЯ СЛУЖБА ГОСУДАРСТВЕННОЙ

РЕГИСТРАЦИИ, КАДАСТРА И КАРТОГРАФИИ

Действителен: с 17.05.2022 по 10.08.2023

полное наименование должности

инициалы, фамилия

Здание

вид объекта недвижимости

Лист № 11 раздела 5

Всего листов раздела 5: 23

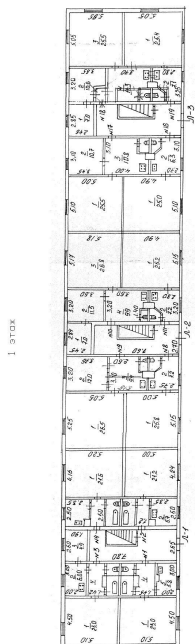
Всего разделов: 3

Всего листов выписки: 26

05.12.2022г. № КУВИ-001/2022-215829079

Кадастровый номер: 78:40:0009035:2093

Номер этажа (этажей): 1



Масштаб 1



ДОКУМЕНТ ПОДПИСАН  
ЭЛЕКТРОННОЙ ПОДПИСЬЮ

Сертификат: 64575127400433833109200328139839306360

Владелец: ФЕДЕРАЛЬНАЯ СЛУЖБА ГОСУДАРСТВЕННОЙ

РЕГИСТРАЦИИ, КАДАСТРА И КАРТОГРАФИИ

Действителен: с 17.05.2022 по 10.08.2023

полное наименование должности

инициалы, фамилия



Здание

вид объекта недвижимости

Лист № 12 раздела 5

Всего листов раздела 5: 23

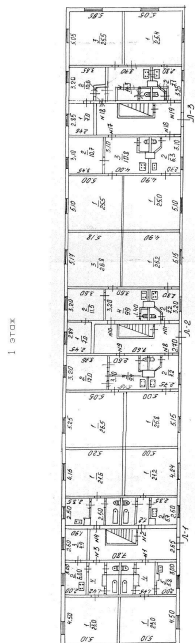
Всего разделов: 3

Всего листов выписки: 26

05.12.2022г. № КУВИ-001/2022-215829079

Кадастровый номер: 78:40:0009035:2093

Номер этажа (этажей): 1



Масштаб 1



ДОКУМЕНТ ПОДПИСАН  
ЭЛЕКТРОННОЙ ПОДПИСЬЮ

Сертификат: 64575127400433833109200328139839306360

Владелец: ФЕДЕРАЛЬНАЯ СЛУЖБА ГОСУДАРСТВЕННОЙ

РЕГИСТРАЦИИ, КАДАСТРА И КАРТОГРАФИИ

Действителен: с 17.05.2022 по 10.08.2023

полное наименование должности

инициалы, фамилия

Здание

вид объекта недвижимости

Лист № 13 раздела 5

Всего листов раздела 5: 23

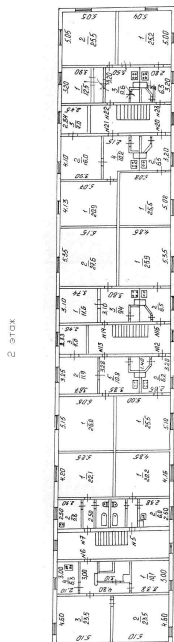
Всего разделов: 3

Всего листов выписки: 26

05.12.2022г. № КУВИ-001/2022-215829079

Кадастровый номер: 78:40:0009035:2093

Номер этажа (этажей): 2



Масштаб 1



ДОКУМЕНТ ПОДПИСАН  
ЭЛЕКТРОННОЙ ПОДПИСЬЮ

Сертификат: 64575127400433833109200328139839306360

Владелец: ФЕДЕРАЛЬНАЯ СЛУЖБА ГОСУДАРСТВЕННОЙ

РЕГИСТРАЦИИ, КАДАСТРА И КАРТОГРАФИИ

Действителен: с 17.05.2022 по 10.08.2023

полное наименование должности

инициалы, фамилия

Здание

вид объекта недвижимости

Лист № 14 раздела 5

Всего листов раздела 5: 23

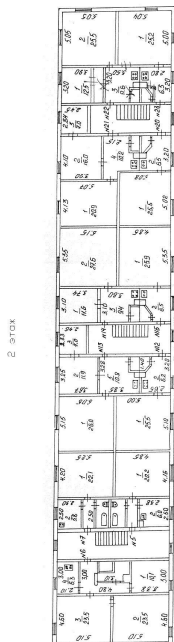
Всего разделов: 3

Всего листов выписки: 26

05.12.2022г. № КУВИ-001/2022-215829079

Кадастровый номер: 78:40:0009035:2093

Номер этажа (этажей): 2



Масштаб 1



ДОКУМЕНТ ПОДПИСАН  
ЭЛЕКТРОННОЙ ПОДПИСЬЮ

Сертификат: 64575127400433833109200328139839306360

Владелец: ФЕДЕРАЛЬНАЯ СЛУЖБА ГОСУДАРСТВЕННОЙ

РЕГИСТРАЦИИ, КАДАСТРА И КАРТОГРАФИИ

Действителен: с 17.05.2022 по 10.08.2023

полное наименование должности

инициалы, фамилия

Здание

вид объекта недвижимости

Лист № 15 раздела 5

Всего листов раздела 5: 23

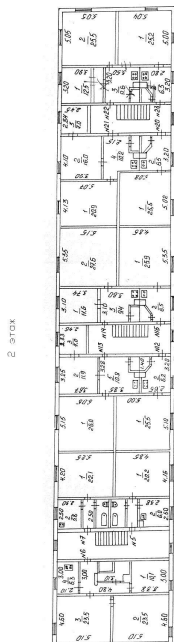
Всего разделов: 3

Всего листов выписки: 26

05.12.2022г. № КУВИ-001/2022-215829079

Кадастровый номер: 78:40:0009035:2093

Номер этажа (этажей): 2



Масштаб 1



ДОКУМЕНТ ПОДПИСАН  
ЭЛЕКТРОННОЙ ПОДПИСЬЮ

Сертификат: 64575127400433833109200328139839306360

Владелец: ФЕДЕРАЛЬНАЯ СЛУЖБА ГОСУДАРСТВЕННОЙ  
РЕГИСТРАЦИИ, КАДАСТРА И КАРТОГРАФИИ  
Действителен: с 17.05.2022 по 10.08.2023

полное наименование должности

инициалы, фамилия

Здание

вид объекта недвижимости

Лист № 16 раздела 5

Всего листов раздела 5: 23

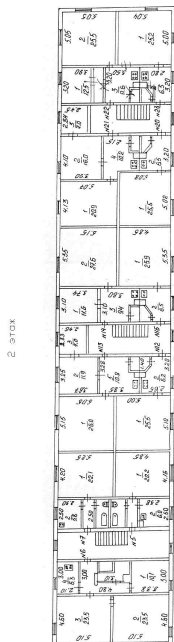
Всего разделов: 3

Всего листов выписки: 26

05.12.2022г. № КУВИ-001/2022-215829079

Кадастровый номер: 78:40:0009035:2093

Номер этажа (этажей): 2



Масштаб 1



ДОКУМЕНТ ПОДПИСАН  
ЭЛЕКТРОННОЙ ПОДПИСЬЮ

Сертификат: 64575127400433833109200328139839306360

Владелец: ФЕДЕРАЛЬНАЯ СЛУЖБА ГОСУДАРСТВЕННОЙ

РЕГИСТРАЦИИ, КАДАСТРА И КАРТОГРАФИИ

Действителен: с 17.05.2022 по 10.08.2023

полное наименование должности

инициалы, фамилия

Здание

вид объекта недвижимости

Лист № 17 раздела 5

Всего листов раздела 5: 23

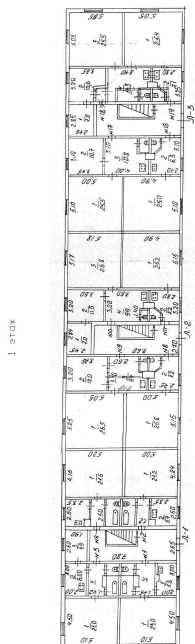
Всего разделов: 3

Всего листов выписки: 26

05.12.2022г. № КУВИ-001/2022-215829079

Кадастровый номер: 78:40:0009035:2093

Номер этажа (этажей): 1



Масштаб 1



ДОКУМЕНТ ПОДПИСАН  
ЭЛЕКТРОННОЙ ПОДПИСЬЮ

Сертификат: 64575127400433833109200328139839306360

Владелец: ФЕДЕРАЛЬНАЯ СЛУЖБА ГОСУДАРСТВЕННОЙ

РЕГИСТРАЦИИ, КАДАСТРА И КАРТОГРАФИИ

Действителен: с 17.05.2022 по 10.08.2023

полное наименование должности

инициалы, фамилия

Здание

вид объекта недвижимости

Лист № 18 раздела 5

Всего листов раздела 5: 23

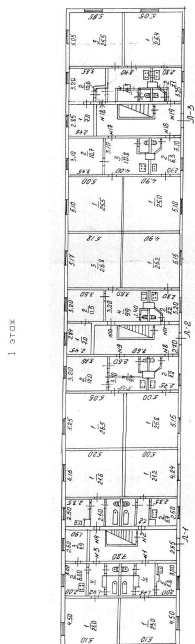
Всего разделов: 3

Всего листов выписки: 26

05.12.2022г. № КУВИ-001/2022-215829079

Кадастровый номер: 78:40:0009035:2093

Номер этажа (этажей): 1



Масштаб 1



ДОКУМЕНТ ПОДПИСАН  
ЭЛЕКТРОННОЙ ПОДПИСЬЮ

Сертификат: 64575127400433833109200328139839306360

Владелец: ФЕДЕРАЛЬНАЯ СЛУЖБА ГОСУДАРСТВЕННОЙ  
РЕГИСТРАЦИИ, КАДАСТРА И КАРТОГРАФИИ  
Действителен: с 17.05.2022 по 10.08.2023

полное наименование должности

инициалы, фамилия

Здание

вид объекта недвижимости

Лист № 19 раздела 5

Всего листов раздела 5: 23

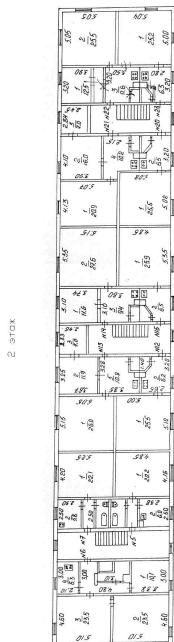
Всего разделов: 3

Всего листов выписки: 26

05.12.2022г. № КУВИ-001/2022-215829079

Кадастровый номер: 78:40:0009035:2093

Номер этажа (этажей): 2



Масштаб 1

ДОКУМЕНТ ПОДПИСАН  
ЭЛЕКТРОННОЙ ПОДПИСЬЮ

Сертификат: 64575127400433833109200328139839306360

Владелец: ФЕДЕРАЛЬНАЯ СЛУЖБА ГОСУДАРСТВЕННОЙ  
РЕГИСТРАЦИИ, КАДАСТРА И КАРТОГРАФИИ  
Действителен: с 17.05.2022 по 10.08.2023

полное наименование должности

инициалы, фамилия



Здание

вид объекта недвижимости

Лист № 20 раздела 5

Всего листов раздела 5: 23

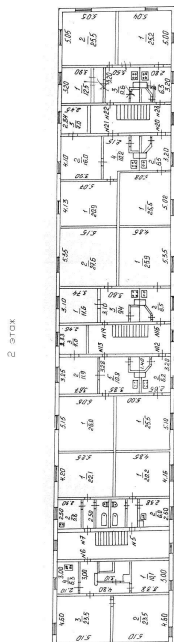
Всего разделов: 3

Всего листов выписки: 26

05.12.2022г. № КУВИ-001/2022-215829079

Кадастровый номер: 78:40:0009035:2093

Номер этажа (этажей): 2



Масштаб 1



ДОКУМЕНТ ПОДПИСАН  
ЭЛЕКТРОННОЙ ПОДПИСЬЮ

Сертификат: 64575127400433833109200328139839306360

Владелец: ФЕДЕРАЛЬНАЯ СЛУЖБА ГОСУДАРСТВЕННОЙ  
РЕГИСТРАЦИИ, КАДАСТРА И КАРТОГРАФИИ  
Действителен: с 17.05.2022 по 10.08.2023

полное наименование должности

инициалы, фамилия

Здание

вид объекта недвижимости

Лист № 21 раздела 5

Всего листов раздела 5: 23

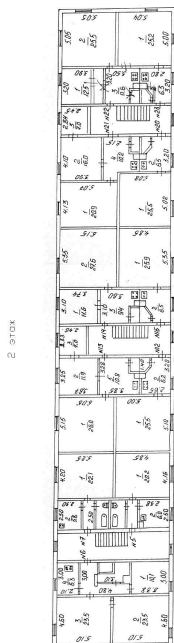
Всего разделов: 3

Всего листов выписки: 26

05.12.2022г. № КУВИ-001/2022-215829079

Кадастровый номер: 78:40:0009035:2093

Номер этажа (этажей): 2



Масштаб 1

ДОКУМЕНТ ПОДПИСАН  
ЭЛЕКТРОННОЙ ПОДПИСЬЮ

Сертификат: 64575127400433833109200328139839306360

Владелец: ФЕДЕРАЛЬНАЯ СЛУЖБА ГОСУДАРСТВЕННОЙ

РЕГИСТРАЦИИ, КАДАСТРА И КАРТОГРАФИИ

Действителен: с 17.05.2022 по 10.08.2023

полное наименование должности

инициалы, фамилия

Здание

вид объекта недвижимости

Лист № 22 раздела 5

Всего листов раздела 5: 23

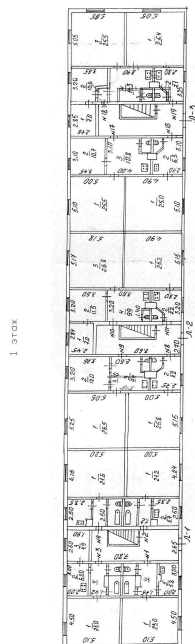
Всего разделов: 3

Всего листов выписки: 26

05.12.2022г. № КУВИ-001/2022-215829079

Кадастровый номер: 78:40:0009035:2093

Номер этажа (этажей): 1



Масштаб 1



ДОКУМЕНТ ПОДПИСАН  
ЭЛЕКТРОННОЙ ПОДПИСЬЮ

Сертификат: 64575127400433833109200328139839306360

Владелец: ФЕДЕРАЛЬНАЯ СЛУЖБА ГОСУДАРСТВЕННОЙ  
РЕГИСТРАЦИИ, КАДАСТРА И КАРТОГРАФИИ  
Действителен: с 17.05.2022 по 10.08.2023

полное наименование должности

инициалы, фамилия

Здание

вид объекта недвижимости

Лист № 23 раздела 5

Всего листов раздела 5: 23

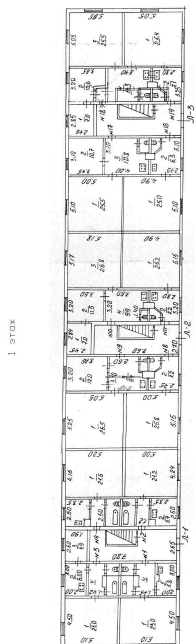
Всего разделов: 3

Всего листов выписки: 26

05.12.2022г. № КУВИ-001/2022-215829079

Кадастровый номер: 78:40:0009035:2093

Номер этажа (этажей): 1



Масштаб 1



ДОКУМЕНТ ПОДПИСАН  
ЭЛЕКТРОННОЙ ПОДПИСЬЮ

Сертификат: 64575127400433833109200328139839306360

Владелец: ФЕДЕРАЛЬНАЯ СЛУЖБА ГОСУДАРСТВЕННОЙ

РЕГИСТРАЦИИ, КАДАСТРА И КАРТОГРАФИИ

Действителен: с 17.05.2022 по 10.08.2023

полное наименование должности

инициалы, фамилия

Филиал Федерального государственного бюджетного учреждения "Федеральная кадастровая палата Федеральной службы государственной регистрации, кадастра и картографии" по Санкт-Петербургу  
полное наименование органа регистрации прав

Выписка из Единого государственного реестра недвижимости об основных характеристиках и зарегистрированных правах на объект недвижимости  
Сведения об основных характеристиках объекта недвижимости

На основании запроса от 05.12.2022, поступившего на рассмотрение 05.12.2022, сообщаем, что согласно записям Единого государственного реестра недвижимости:

Раздел 1 Лист 1

Земельный участок			
вид объекта недвижимости			
Лист № 1 раздела 1	Всего листов раздела 1: 1	Всего разделов: 3	Всего листов выписки: 3
05.12.2022г. № КУВИ-001/2022-215828091			
Кадастровый номер:	78:40:0009035:2195		
Номер кадастрового квартала:	78:40:0009035		
Дата присвоения кадастрового номера:	13.07.2015		
Ранее присвоенный государственный учетный номер:	данные отсутствуют		
Местоположение:	Санкт-Петербург, город Красное Село, Фабричный поселок, дом 2, литера А		
Площадь, м2:	1442 +/- 13		
Кадастровая стоимость, руб:	8757004.57		
Кадастровые номера расположенных в пределах земельного участка объектов недвижимости:	данные отсутствуют		
Категория земель:	Земли населенных пунктов		
Виды разрешенного использования:	для размещения многоквартирного жилого дома (жилых домов)		
Статус записи об объекте недвижимости:	Сведения об объекте недвижимости имеют статус "актуальные"		
Особые отметки:	данные отсутствуют		
Получатель выписки:	Федорова Ариадна Витальевна, действующий(ая) на основании документа "" КОМИТЕТ ИМУЩЕСТВЕННЫХ ОТНОШЕНИЙ САНКТ-ПЕТЕРБУРГА		

полное наименование должности	 ДОКУМЕНТ ПОДПИСАН ЭЛЕКТРОННОЙ ПОДПИСЬЮ	инициалы, фамилия
	Сертификат: 64575127400433833109200328139839306360 Владелец: ФЕДЕРАЛЬНАЯ СЛУЖБА ГОСУДАРСТВЕННОЙ РЕГИСТРАЦИИ, КАДАСТРА И КАРТОГРАФИИ Действителен: с 17.05.2022 по 10.08.2023	

## Выписка из Единого государственного реестра недвижимости об основных характеристиках и зарегистрированных правах на объект недвижимости

## Сведения о зарегистрированных правах

Земельный участок			
вид объекта недвижимости			
Лист № 1 раздела 2	Всего листов раздела 2: 1	Всего разделов: 3	Всего листов выписки: 3
05.12.2022г. № КУВИ-001/2022-215828091			
Кадастровый номер:		78:40:0009035:2195	

1	Правообладатель (правообладатели):	1.1	Санкт-Петербург
2	Вид, номер, дата и время государственной регистрации права:	2.1	Собственность 78-78/035-78/052/021/2015-92/1 23.10.2015 14:35:50
4	Сведения об осуществлении государственной регистрации сделки, права, ограничения права без необходимого в силу закона согласия третьего лица, органа:	4.1	данные отсутствуют
5	Ограничение прав и обременение объекта недвижимости:	не зарегистрировано	
6	Заявленные в судебном порядке права требования:	данные отсутствуют	
7	Сведения о возражении в отношении зарегистрированного права:	данные отсутствуют	
8	Сведения о наличии решения об изъятии объекта недвижимости для государственных и муниципальных нужд:	данные отсутствуют	
9	Сведения о невозможности государственной регистрации без личного участия правообладателя или его законного представителя:	данные отсутствуют	
10	Правопритязания и сведения о наличии поступивших, но не рассмотренных заявлений о проведении государственной регистрации права (перехода, прекращения права), ограничения права или обременения объекта недвижимости, сделки в отношении объекта недвижимости:	отсутствуют	
11	Сведения о невозможности государственной регистрации перехода, прекращения, ограничения права на земельный участок из земель сельскохозяйственного назначения:	данные отсутствуют	

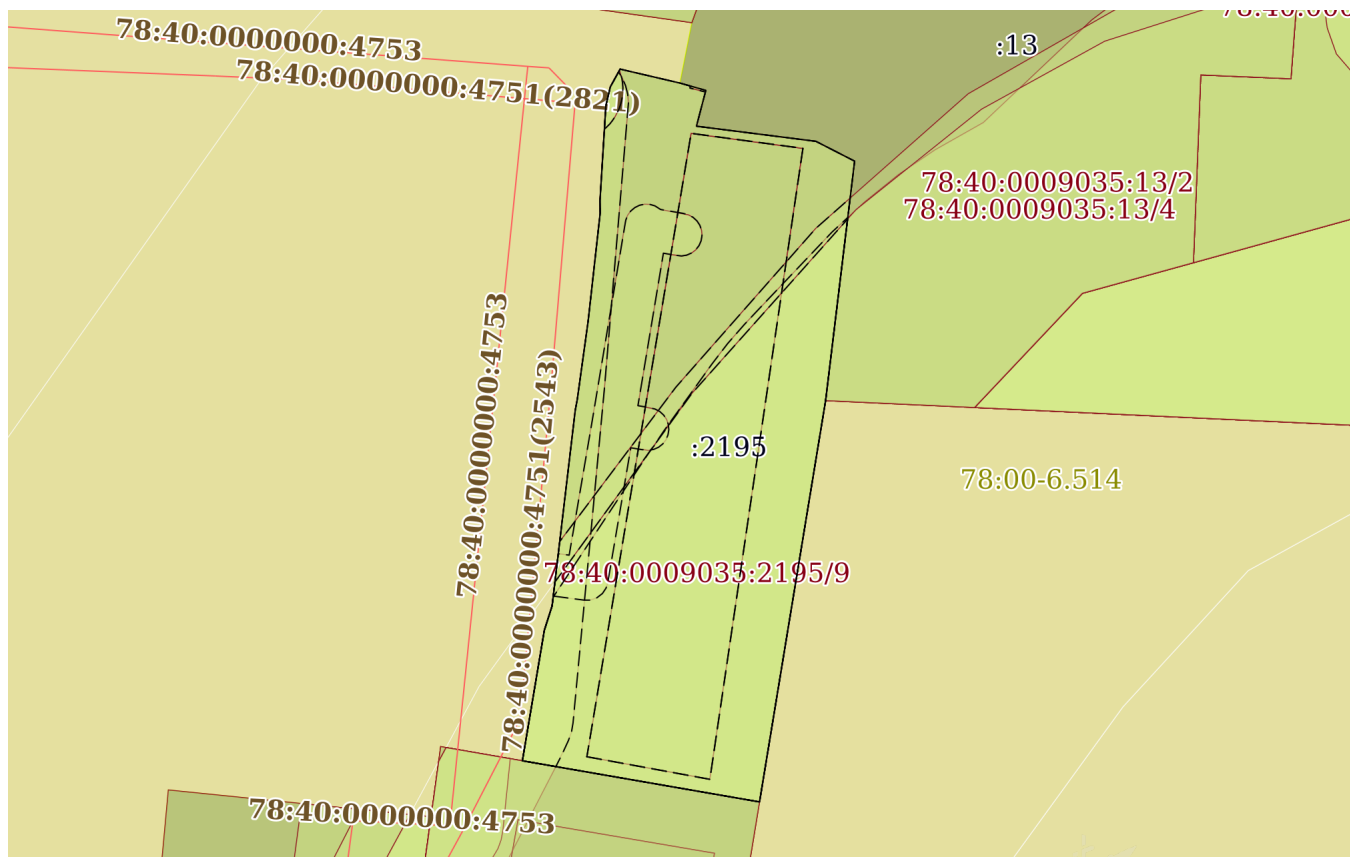
полное наименование должности	 ДОКУМЕНТ ПОДПИСАН ЭЛЕКТРОННОЙ ПОДПИСЬЮ	инициалы, фамилия
	Сертификат: 64575127400433833109200328139839306360 Владелец: ФЕДЕРАЛЬНАЯ СЛУЖБА ГОСУДАРСТВЕННОЙ РЕГИСТРАЦИИ, КАДАСТРА И КАРТОГРАФИИ Действителен: с 17.05.2022 по 10.08.2023	

Выписка из Единого государственного реестра недвижимости об основных характеристиках и зарегистрированных правах на объект недвижимости

Описание местоположения земельного участка

Земельный участок			
вид объекта недвижимости			
Лист № 1 раздела 3	Всего листов раздела 3: 1	Всего разделов: 3	Всего листов выписки: 3
05.12.2022г. № КУВИ-001/2022-215828091			
Кадастровый номер:	78:40:0009035:2195		

План (чертеж, схема) земельного участка



Масштаб 1:700	Условные обозначения:
---------------	-----------------------

полное наименование должности	 ДОКУМЕНТ ПОДПИСАН ЭЛЕКТРОННОЙ ПОДПИСЬЮ	инициалы, фамилия
	Сертификат: 64575127400433833109200328139839306360 Владелец: ФЕДЕРАЛЬНАЯ СЛУЖБА ГОСУДАРСТВЕННОЙ РЕГИСТРАЦИИ, КАДАСТРА И КАРТОГРАФИИ Действителен: с 17.05.2022 по 10.08.2023	

**Сведения  
о фактическом использовании объекта нежилого фонда  
и материалы фотофиксации**

1. Наименование объекта нежилого фонда: **Объект культурного наследия регионального значения «д. № 2», входящего в состав объекта культурного наследия регионального значения «Фабричный поселок, д. № 2, 4, 5, 7, 8, здание бани, фонтан с чугунной чашей»** (далее – Объект).
2. Адрес местонахождения Объекта: Санкт-Петербург, город Красное Село, Фабричный посёлок, дом 2, литера А.
3. Кадастровый номер Объекта: 78:40:0009035:2093, здание общей площадью 974,8 кв.м.
4. Информация о состоянии Объекта: Двухэтажное здание находится в неудовлетворительном состоянии, полуразрушенное, сильно пострадало при пожаре. Утрачены – кровля, заполнения оконных и дверных проемов, наружные водоотводные конструкции. Имеется деформация фундамента, цоколей, отмосток, перекрытий. Здание законсервировано, по периметру (от фундамента до межэтажного перекрытия) защищено ограждающей фасадной сеткой из ленточного высокопрочного полимерного материала зеленого цвета.
5. Элементы благоустройства: Отсутствуют. Объект отключен от инженерных коммуникаций (систем теплоснабжения, водоснабжения, водоотведения, газоснабжения, электроснабжения).
6. Информация о входах в Объект: Три отдельных входа, со стороны западного фасада.
7. Фактические пользователи Объекта: Объект является собственностью Санкт-Петербурга, не передан по договорам третьим лицам, не используется.
8. Информация о наличии самовольных перепланировок, в т.ч. сведения о фактическом изменении внешних границ Объекта: Согласно отметки в техническом паспорте здания и земельного участка от 08.10.2002, выявлены самовольные перепланировки в помещениях с № 8 по № 23. Границы объекта не изменены.





**Материалы фотофиксации от 31.03.2022**

Фото № 1. Вид на Западный фасад



Фото № 2. Вид на фрагмент Западного фасада



Фото № 3. Вид на фрагмент Западного фасада



Фото № 4. Вид на фрагмент Западного фасада



Фото № 5. Вид на фрагмент Западного фасада



Фото № 6. Вид на Южный фасад

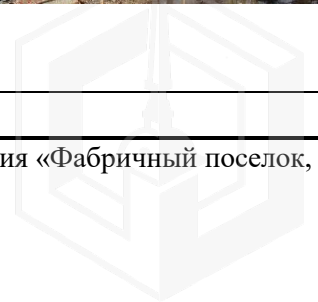


Фото № 7. Вид с юго-восточного угла



Фото № 8. Вид с юго-восточного угла



Фото № 9. Вид с юго-восточного угла

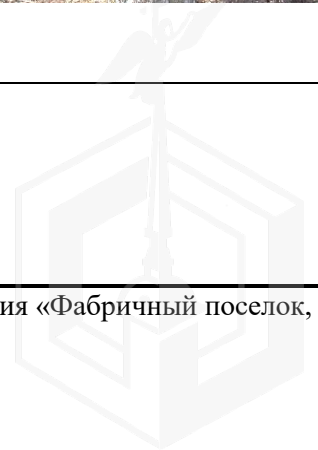


Фото № 10. Вид с юго-восточного угла



Фото № 11. Вид с юго-восточного угла




Фото № 12. Вид с юго-западного угла



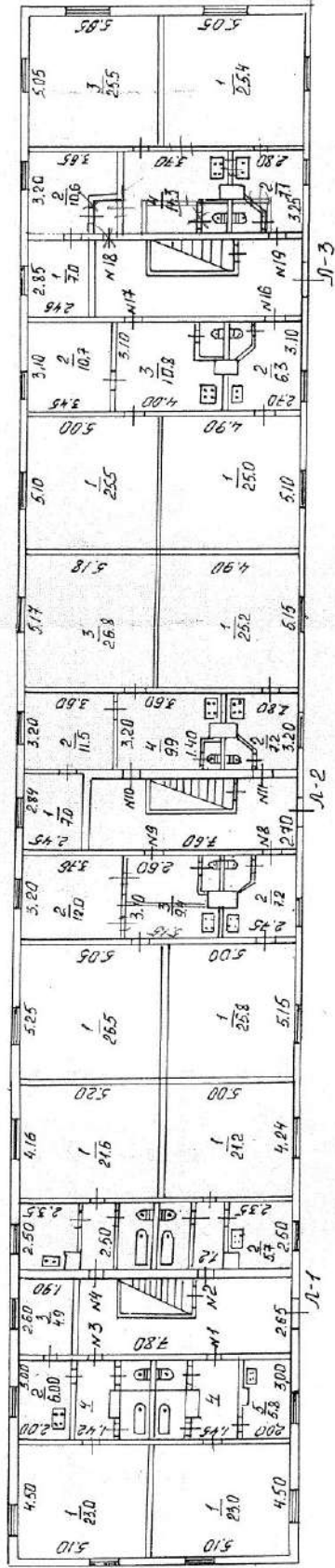
Фото № 13. Вид части Южного фасада



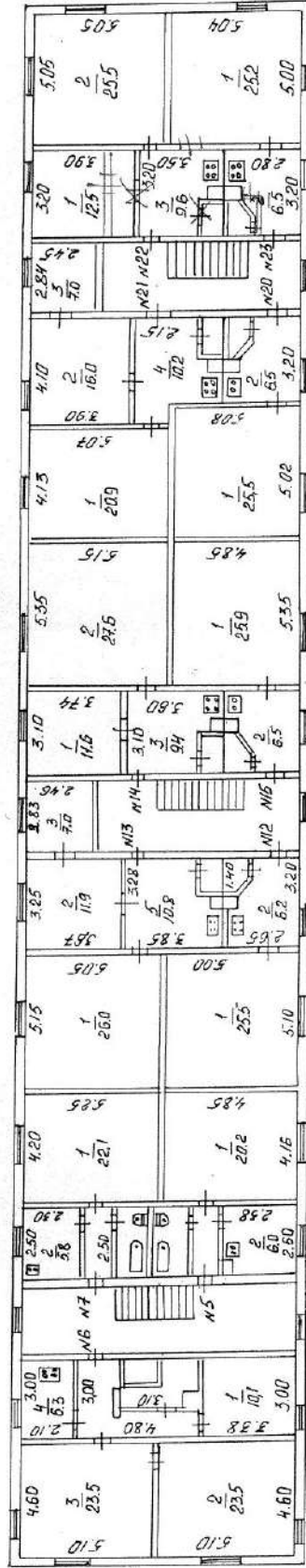
Фото № 14. Панорамный вид с юго-восточного угла



I ЭТАЖ

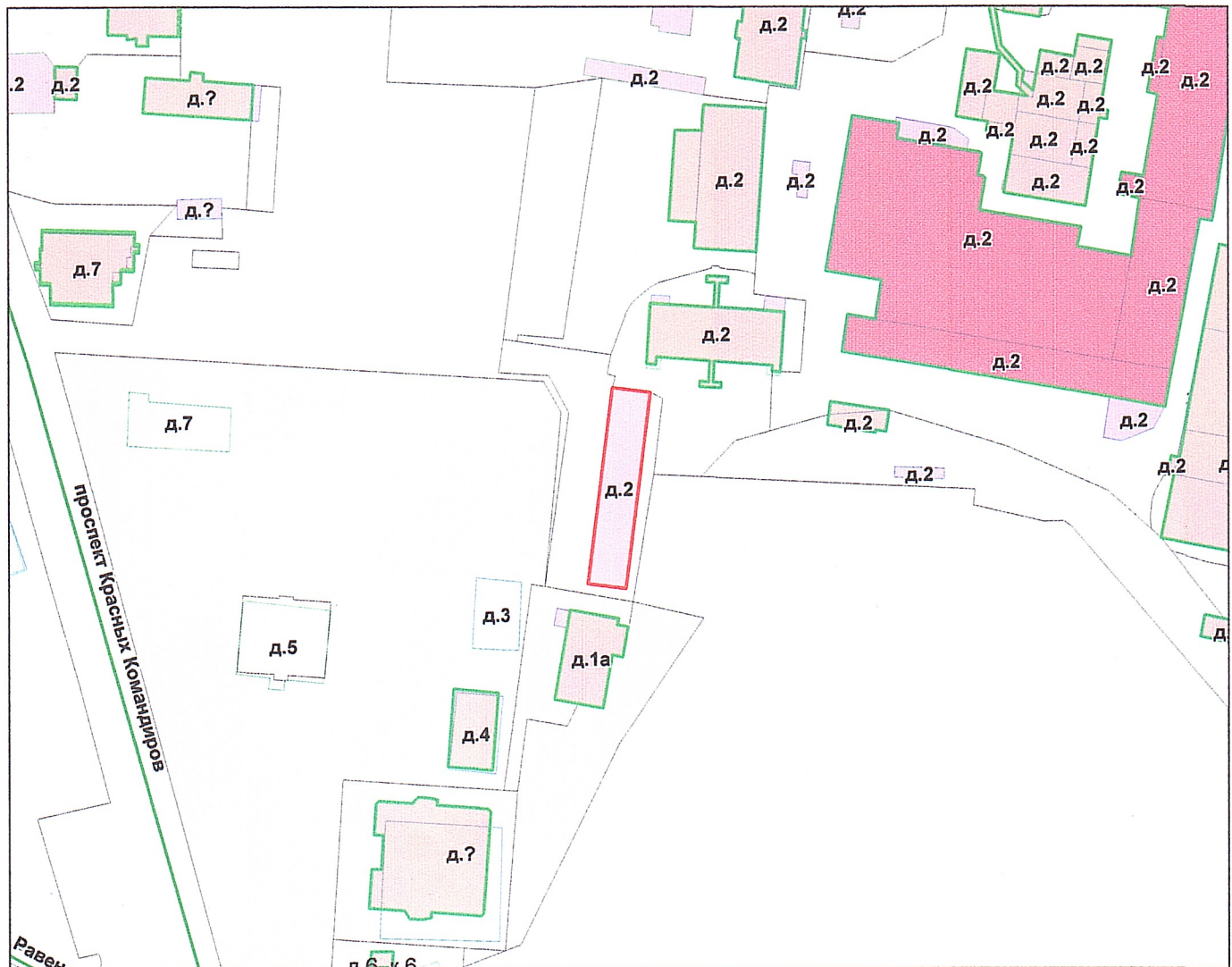


2. ӨТДЖ



## СИТУАЦИОННЫЙ ПЛАН УЧАСТКА

Адрес объекта: Санкт-Петербург, город Красное Село, Фабричный поселок, дом 2, литера А  
Описательный адрес: Санкт-Петербург, город Красное Село, Фабричный поселок, дом 2



М 1:2000

Условные обозначения

— - граница строения

Начальник филиала ГУП "ГУИОН"  
ПИБ Красносельского и Петродворцового районов

М.П. (Ж.А. Алекса)  
«17» октября 2012 г.





ПРАВИТЕЛЬСТВО САНКТ-ПЕТЕРБУРГА  
КОМИТЕТ ПО КОНТРОЛЮ ЗА ИМУЩЕСТВОМ  
САНКТ-ПЕТЕРБУРГА

АКТ  
обследования объекта нежилого фонда

Санкт-Петербург

31 марта 2022 года

Обследование начато в «10» час. «35» мин.  
Обследование окончено в «10» час. «45» мин.

На основании приказа Комитета по контролю за имуществом Санкт-Петербурга от 30 марта 2022 года № 2716-по сотрудниками Комитета по контролю за имуществом Санкт-Петербурга:

ведущим специалистом отдела контроля имущества Управления контроля использования имущества южных районов Санкт-Петербурга Романовой Э.В.;

главным специалистом отдела контроля имущества Управления контроля использования имущества южных районов Санкт-Петербурга Огневой Е.В.

в присутствии:

проведено обследование здания, расположенного по адресу: Санкт-Петербург, город Красное Село, Фабричный поселок, дом 2, литера А (далее – Объект).

**Кадастровый номер Объекта:** 78:40:0009035:2093.

**Реестровый номер Объекта (при наличии):** 0026К041600000.

**Технические характеристики Объекта согласно информационным ресурсам и технической документации (при наличии):** площадь: 974.8 кв.м. Этаж: двухэтажное. Вход: три отдельных со двора. Элементы благоустройства: отсутствуют.

**Статус объекта культурного наследия:** объект культурного наследия регионального значения.

**Основание пользования (при наличии):** отсутствуют.

**В ходе обследования проводилось:** осмотр, фотофиксация (Olympus Tough TG-5(№ 3401202)).

**Обследование проводилось с использованием документов технического и кадастрового учета:** -.

**В результате проведения обследования установлено:**

**Доступ:**

Обеспечен

Не обеспечен

**Объект:**

Используется

Не используется

**Состояние Объекта\*:**

Евростандарт

Удовлетворительное

Отличное

Неудовлетворительное

Нормальное

**Вид использования Объекта:** не используется.

**Пользователь:** отсутствует.

**Перепланировка/переустройство:** не выявлялись.

**Иные лица, использующие Объект:** отсутствуют.

**Подключение к сетям инженерного обеспечения (при наличии):**

электроснабжения

водоснабжения/водоотведения

\_\_\_\_\_  
(указывается основание подключения (при наличии)\*\*)

\_\_\_\_\_  
(указывается основание подключения (при наличии)\*\*)

газоснабжения

теплоснабжения

\_\_\_\_\_  
(указывается основание подключения(при наличии)\*\*)

\_\_\_\_\_  
(указывается основание подключения(при наличии)\*\*)

**Применение контрольно-кассовой техники на Объекте:**

применяется

не применяется

**Дополнительная информация:** Объект частично разрушен, огорожен фасадной сеткой.

**Выявленные нарушения:** -.

**Приложение:**

Фототаблица

Копии документов технического учета

Иное:

\_\_\_\_\_  
Ведущий специалист  
(должность лица, проводившего обследование)

\_\_\_\_\_  
(подпись)

\_\_\_\_\_  
/ Романова Э.В. /  
(фамилия, имя, отчество)

\_\_\_\_\_  
Главный специалист  
(должность лица, проводившего обследование)

\_\_\_\_\_  
(подпись)

\_\_\_\_\_  
/ Огнева Е.В. /  
(фамилия, имя, отчество)

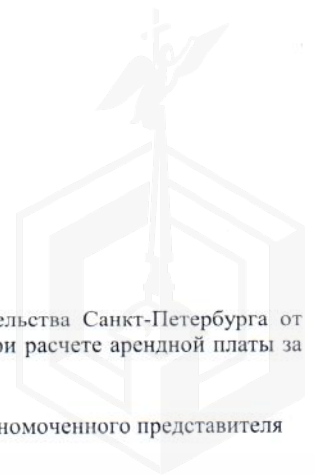
Копия акта получена \*\*\*

\_\_\_\_\_  
(ФИО правообладателя (пользователя) Объекта, его уполномоченного представителя (при наличии документов, подтверждающих полномочия))



\*В соответствии с классификацией состояния объектов, указанных в постановлении Правительства Санкт-Петербурга от 21.12.2005 № 1958 «О порядке определения базовых ставок и коэффициентов, применяемых при расчете арендной платы за объекты нежилого фонда, арендодателем которых является Санкт-Петербург»

\*\*Указывается на основании документов, представленных пользователем Объекта


\*\*\*Предоставляется по письменному запросу правообладателя (пользователя) Объекта, его уполномоченного представителя







Ответственные за проведение обследования:



/ Романова Э.В. /

/ Огнева Е.В. /

Фото 3



Описание: Вид на Объект

Фото 4



Описание: Вид на Объект

Ответственные за проведение обследования:

/ Романова Э.В. /

/ Огнева Е.В. /

Фото 5



Описание: Вид на Объект

Фото 6



Описание: Вид на Объект

Ответственные за проведение обследования:

/ Романова Э.В. /

/ Огнева Е.В. /




Фото 7



Описание: Вид на Объект

Фото 8



Описание: Вид на Объект

Ответственные за проведение обследования:

/ Романова Э.В. /

/ Огнева Е.В. /

Утверждено  
приказом Министерства культуры  
Российской Федерации  
от 2 июля 2015 г. № 1906

Экземпляр № 1

781711220950015

Регистрационный номер объекта культурного  
наследия в едином государственном реестре  
объектов культурного наследия (памятников  
истории и культуры) народов Российской Федерации

## ПАСПОРТ ОБЪЕКТА КУЛЬТУРНОГО НАСЛЕДИЯ

Фотографическое изображение объекта культурного наследия,  
за исключением отдельных объектов археологического наследия,  
фотографическое изображение которых вносится на основании решения  
соответствующего органа охраны объектов культурного наследия

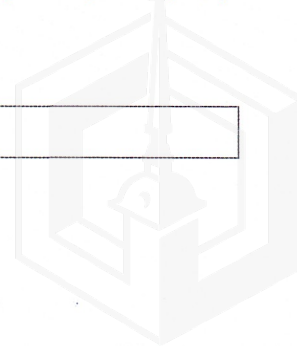


22.08.2017

Дата съемки (число, месяц, год)

### 1. Сведения о наименовании объекта культурного наследия

д. № 2



2. Сведения о времени возникновения или дате создания объекта культурного наследия, датах основных изменений (перестроек) данного объекта и (или) датах связанных с ним исторических событий

1905 г.

3. Сведения о категории историко-культурного значения объекта культурного наследия

Федерального значения	Регионального значения	Местного (муниципального значения)
	+	

4. Сведения о виде объекта культурного наследия

Памятник	Ансамбль	Достопримечательное место
+		

5. Номер и дата принятия органом государственной власти решения о включении объекта культурного наследия в единый государственный реестр объектов культурного наследия (памятников истории и культуры) народов Российской Федерации

- решение Исполнительного комитета Ленинградского городского Совета народных депутатов "О взятии под охрану памятников градостроительства и архитектуры, находящихся на территории Красносельского района" № 694 от 13.08.1990 г.

6. Сведения о местонахождении объекта культурного наследия (адрес объекта или при его отсутствии описание местоположения объекта)

Санкт-Петербург, Красное Село, Фабричный поселок

7. Сведения о границах территории объекта культурного наследия, включенного в единый государственный реестр объектов культурного наследия (памятников истории и культуры) народов Российской Федерации

- план границ от 09.09.2005 г.

8. Описание предмета охраны объекта культурного наследия

Объемно-пространственное решение: исторические габариты и конфигурация двухэтажного здания; крыша - исторические габариты, конфигурация (двускатная, полувальмовая), вид материала кровли (металл). Конструктивная система здания: исторические наружные и внутренние капитальные стены – местоположение; междуэтажные перекрытия - местоположение; историческая лестница – количество (две), тип (двухмаршевая),

местоположение, габариты. Объемно-планировочное решение: в габаритах исторических капитальных стен. Архитектурно-художественное решение фасадов: вид материала и характер отделки цоколя – оштукатуренный кирпич; вид материала и характер отделки фасадов – дерево (профильная доска); оконные проёмы - местоположение, габариты, конфигурация (прямоугольные); дверные проёмы - местоположение, габариты, конфигурация (прямоугольные); заполнение оконных проемов - исторический рисунок, цвет (белый); заполнение дверных проемов - исторический рисунок, цвет (белый); оформление окон наличниками - вид материала -дерево (профильная доска), габариты, конфигурация (прямоугольная), цвет (белый); оформление фасадов вертикальными и горизонтальными тягами – вид материала - дерево (гладкая доска), габариты, цвет (белый); оформление венчающего карнизного свеса – тип (кронштейны, кобылки, имитация фахверка), вид материала (дерево), габариты, конфигурация, цвет (белый).

- Распоряжение КГИОП "Об утверждении перечня предметов охраны объекта культурного наследия регионального значения "Фабричный поселок, д. № 2, 4, 5, 7, 8, здание бани, фонтан с чугунной чашей" № 10-967 от 23.12.2011 г.

9. Сведения о наличии зон охраны данного объекта культурного наследия с указанием номера и даты принятия органом государственной власти акта об утверждении указанных зон либо информация о расположении данного объекта культурного наследия в границах зон охраны иного объекта культурного наследия

- Закон Санкт-Петербурга «О границах объединенных зон охраны объектов культурного наследия, расположенных на территории Санкт-Петербурга, режимах использования земель и требованиях к градостроительным регламентам в границах указанных зон» № 820-7 от 19.01.2009 г.

Всего в паспорте листов

3

Уполномоченное должностное лицо органа охраны объектов культурного наследия

Заместитель председателя КГИОП		Аганова Галина Рэмовна
должность		инициалы, фамилия

13 . 04 . 2022

Дата оформления паспорта  
(число, месяц, год)



В настоящем документе прошито  
и скреплено печатью  
листа(ов)

3 (три)

*Курб / Св.ав.ч.р.*



*Курб / Св.ав.ч.р.*







ПРАВИТЕЛЬСТВО САНКТ-ПЕТЕРБУРГА  
КОМИТЕТ ПО ГОСУДАРСТВЕННОМУ КОНТРОЛЮ, ИСПОЛЬЗОВАНИЮ  
И ОХРАНЕ ПАМЯТНИКОВ ИСТОРИИ И КУЛЬТУРЫ

РАСПОРЯЖЕНИЕ

15 ОКТ 2018

№ 04-19-464/18

**Об утверждении охранного обязательства  
собственника или иного законного владельца  
объекта культурного наследия регионального  
значения «д. № 2», включенного в единый  
государственный реестр объектов культурного  
наследия (памятников истории и культуры)  
народов Российской Федерации**

В соответствии с главой VIII Федерального закона от 25.06.2002 № 73-ФЗ «Об объектах культурного наследия (памятниках истории и культуры) народов Российской Федерации»:

1. Утвердить охранное обязательство собственника или иного законного владельца объекта культурного наследия регионального значения «д. № 2», расположенного по адресу: Санкт-Петербург, город Красное Село, Фабричный поселок, дом 2, литера А (согласно приказу Министерства культуры РФ от 22.11.2017 № 125004-р: Санкт-Петербург, Красное Село, Фабричный поселок), входящего в состав объекта культурного наследия регионального значения «Фабричный поселок» (далее – объект), согласно приложению к настоящему распоряжению.

2. Начальнику Юридического управления - юрисконсульту КГИОП обеспечить регистрацию распоряжения и его передачу в необходимом числе копий в отдел обработки документированной информации Управления организационного обеспечения, популяризации и государственного учета объектов культурного наследия КГИОП в течение трех рабочих дней со дня его утверждения.

3. Начальнику отдела обработки документированной информации Управления организационного обеспечения, популяризации и государственного учета объектов культурного наследия КГИОП обеспечить направление копии распоряжения собственнику объекта, другим лицам, к обязанностям которых относится его исполнение, а также в орган, уполномоченный на ведение Единого государственного реестра недвижимости в порядке, установленном законодательством Российской Федерации, в течение двенадцати рабочих дней со дня передачи копий согласно пункту 2 распоряжения.

4. Начальнику отдела государственного учета объектов культурного наследия Управления организационного обеспечения, популяризации и государственного учета объектов культурного наследия КГИОП обеспечить направление распоряжения в Министерство культуры Российской Федерации для приобщения к учетному делу объекта.

5. Начальнику отдела координации и контроля Управления организационного обеспечения, популяризации и государственного учета объектов культурного наследия КГИОП обеспечить размещение распоряжения на сайте КГИОП в информационно-телекоммуникационной сети «Интернет» и в локальной компьютерной сети КГИОП.

6. Контроль за выполнением распоряжения остается за заместителем председателя КГИОП - начальником Управления организационного обеспечения, популяризации и государственного учета объектов культурного наследия.

Заместитель председателя КГИОП -  
начальник Управления организационного обеспечения,  
популяризации и государственного учета  
объектов культурного наследия

Г.Р. Аганова

**ОХРАННОЕ ОБЯЗАТЕЛЬСТВО  
СОБСТВЕННИКА ИЛИ ИНОГО ЗАКОННОГО ВЛАДЕЛЬЦА**  
объекта культурного наследия, включенного в единый государственный реестр объектов культурного наследия (памятников истории и культуры) народов Российской Федерации

"д. № 2"

(указать наименование объекта культурного наследия в соответствии с правовым актом о его принятии на государственную охрану)

регистрационный номер объекта культурного наследия в едином государственном реестре объектов культурного наследия (памятников истории и культуры) народов Российской Федерации:

7	8	1	7	1	1	2	2	0	9	5	0	0	1	5
---	---	---	---	---	---	---	---	---	---	---	---	---	---	---

Раздел 1. Данные об объекте культурного наследия, включенном в единый государственный реестр объектов культурного наследия (памятников истории и культуры) народов Российской Федерации

(заполняются в случае, предусмотренном п. 5 ст. 47.6 Федерального закона от 25.06.2002 N 73-ФЗ "Об объектах культурного наследия (памятниках истории и культуры) народов Российской Федерации")

Отметка о наличии или отсутствии паспорта объекта культурного наследия, включенного в единый государственный реестр объектов культурного наследия (памятников истории и культуры) народов Российской Федерации, в отношении которого утверждено охранное обязательство (далее - объект культурного наследия):

имеется  отсутствует  V  
(нужное отметить знаком "V")

При наличии паспорта объекта культурного наследия он является неотъемлемой частью охранного обязательства.

При отсутствии паспорта объекта культурного наследия в охранное обязательство вносятся следующие сведения:

1. Сведения о наименовании объекта культурного наследия:

"Фабричный поселок, д. № 2, 4, 5, 7, 8, здание бани, фонтан с чугунной чашей" (согласно решению Исполкома Ленгорсовета от 13.08.1990 № 694);  
"д. № 2" (согласно приказу Министерства культуры РФ от 22.11.2017 № 125004-р), входящий в состав объекта культурного наследия регионального значения «Фабричный поселок» (согласно приказу Министерства культуры РФ от 20.11.2017 № 123267-р).

2. Сведения о времени возникновения или дате создания объекта культурного наследия, датах основных изменений (перестроек) данного объекта и (или) датах связанных с ним исторических событий:

1905 г., инж. П.М. Горбунов, входит в состав объекта культурного наследия регионального значения "Фабричный поселок, д. № 2, 4, 5, 7, 8, здание бани, фонтан с чугунной чашей" (согласно решению Исполкома Ленгорсовета от 13.08.1990 № 694).

3. Сведения о категории историко-культурного значения объекта культурного наследия:

федерального  регионального  муниципального  значения  
(нужное отметить знаком "V")

4. Сведения о виде объекта культурного наследия:

памятник  ансамбль   
(нужное отметить знаком "V")

5. Номер и дата принятия акта органа государственной власти о включении объекта культурного наследия в единый государственный реестр объектов культурного наследия (памятников истории и культуры) народов Российской Федерации:

решение Исполкома Ленгорсовета № 694

от «13» августа 1990 г.

6. Сведения о местонахождении объекта культурного наследия (адрес объекта или при его отсутствии описание местоположения объекта):

Санкт-Петербург

(Субъект Российской Федерации)

Санкт-Петербург, г. Красное Село

(населенный пункт)

улица

---

д.

---

корп./стр.

---

помещение/квартира

---

иные сведения:

Ленинград, Красное Село, Фабричный поселок (согласно решению Исполкома Ленгорсовета от 13.08.1990 № 694);

Санкт-Петербург, Красное Село, Фабричный поселок (согласно приказу Министерства культуры РФ от 22.11.2017 № 125004-р)

Санкт-Петербург, город Красное Село, Фабричный поселок, дом 2, литера А (согласно выписке из Единого государственного реестра недвижимости об объекте недвижимости от 31.05.2018 № 99/2018/105311341)

7. Сведения о границах территории объекта культурного наследия (для объектов археологического наследия прилагается графическое отражение границ на плане земельного участка, в границах которого он располагается):

План границ территории объекта культурного наследия, утвержденный КГИОП 09.09.2005, согласно приложению № 1 к настоящему охранному обязательству.

8. Описание предмета охраны объекта культурного наследия:

Перечень предметов охраны объекта культурного наследия, утвержденный распоряжением КГИОП от 23.12.2011 № 10-967, согласно приложению № 2 к настоящему охранному обязательству

9. Фотографическое (иное графическое) изображение объекта (на момент утверждения охранного обязательства):

Прилагается:  изображений,  
(указать количество)

согласно приложению № 3 к настоящему охранному обязательству.

10. Сведения о наличии зон охраны данного объекта культурного наследия с указанием номера и даты принятия органом государственной власти акта об утверждении указанных зон либо информация о расположении данного объекта культурного наследия/земельного участка, в границах которого располагается объект археологического наследия, в границах зон охраны другого объекта культурного наследия:

Закон Санкт-Петербурга от 24.12.2008 № 820-7 "О границах объединенных зон охраны объектов культурного наследия, расположенных на территории Санкт-Петербург, режимах использования земель и требованиях к градостроительным регламентам в границах указанных зон"

11. Сведения о требованиях к осуществлению деятельности в границах территории объекта культурного наследия, включенного в единый государственный реестр объектов культурного наследия (памятников истории и культуры) народов Российской Федерации, об особом режиме использования земельного участка, в границах которого располагается объект археологического наследия, установленных статьей 5.1 Федерального закона от 25.06.2002 N 73-ФЗ "Об объектах культурного наследия (памятниках истории и культуры) народов Российской Федерации" (далее - Закон 73-ФЗ):

1) на территории памятника или ансамбля запрещаются строительство объектов капитального строительства и увеличение объемно-пространственных характеристик существующих на территории памятника или ансамбля объектов капитального строительства; проведение земляных, строительных, мелиоративных и иных работ, за исключением работ по сохранению объекта культурного наследия или его отдельных элементов, сохранению историко-градостроительной или природной среды объекта культурного наследия;

2) на территории памятника, ансамбля разрешается ведение хозяйственной деятельности, не противоречащей требованиям обеспечения сохранности объекта культурного наследия и позволяющей обеспечить функционирование объекта культурного наследия в современных условиях;

3) в случае нахождения памятника или ансамбля на территории достопримечательного места подлежат также выполнению требования и ограничения, установленные в соответствии со статьей 5.1 Закона 73-ФЗ, для осуществления хозяйственной деятельности на территории достопримечательного места;

4) особый режим использования земельного участка, в границах которого располагается объект археологического наследия, предусматривает возможность проведения археологических полевых работ в порядке, установленном Законом 73-ФЗ, земляных, строительных, мелиоративных, хозяйственных работ, указанных в статье 30

Закона 73-ФЗ работ по использованию лесов и иных работ при условии обеспечения сохранности объекта археологического наследия, а также обеспечения доступа граждан к указанному объекту.

12. Иные сведения, предусмотренные Законом 73-ФЗ:

Действие охранного обязательства прекращается со дня принятия Правительством Российской Федерации решения об исключении объекта культурного наследия из реестра.

Раздел 2. Требования к сохранению объекта культурного наследия  
(заполняется в соответствии со статьей 47.2 Закона 73-ФЗ)

13. Требования к сохранению объекта культурного наследия, включенного в единый государственный реестр объектов культурного наследия (памятников истории и культуры) народов Российской Федерации, предусматривают консервацию, ремонт, реставрацию объекта культурного наследия, приспособление объекта культурного наследия для современного использования либо сочетание указанных мер.

Состав (перечень) и сроки (периодичность) проведения работ по сохранению объекта культурного наследия, в отношении которого утверждено охранное обязательство, определяются соответствующим органом охраны объектов культурного наследия:

Комитет по государственному контролю, использованию и охране памятников истории и культуры Санкт-Петербурга (далее - КГИОП)

(указать наименование органа охраны объектов культурного наследия, утвердившего охранное обязательство)

на основании акта технического состояния объекта культурного наследия, составленного в порядке, установленном пунктом 2 статьи 47.2 Закона 73-ФЗ.

14. Лицо (лица), указанное (указанные) в пункте 11 статьи 47.6 Закона 73-ФЗ, обязано (обязаны) обеспечить финансирование и организацию проведения научно-исследовательских, изыскательских, проектных работ, консервации, ремонта, реставрации и иных работ, направленных на обеспечение физической сохранности объекта культурного наследия и сохранение предмета охраны объекта культурного наследия, в порядке, установленном Законом 73-ФЗ.

В случае обнаружения при проведении работ по сохранению объекта культурного наследия объектов, обладающих признаками объекта культурного наследия, в том числе объектов археологического наследия, собственник или иной законный владелец обязан незамедлительно приостановить работы и направить в течение трех рабочих дней со дня их обнаружения заявление в письменной форме об указанных объектах в региональный орган охраны объектов культурного наследия:

КГИОП

(указать наименование соответствующего регионального органа охраны объектов культурного наследия. В случае если охранное обязательство утверждено не данным органом охраны, указать его полное наименование и почтовый адрес)

Дальнейшее взаимодействие с региональным органом охраны объектов культурного наследия собственник или иной законный владелец объекта культурного наследия обязан осуществлять в порядке, установленном статьей 36 Закона 73-ФЗ.

15. Работы по сохранению объекта культурного наследия должны организовываться собственником или иным законным владельцем объекта культурного наследия в соответствии с порядком, предусмотренным статьей 45 Закона 73-ФЗ.

16. Собственник (иной законный владелец) земельного участка, в границах которого расположен объект археологического наследия, обязан:

обеспечивать неизменность внешнего облика;

сохранять целостность, структуру объекта археологического наследия;

организовывать и финансировать спасательные археологические полевые работы на данном объекте археологического наследия в случае, предусмотренном статьей 40, и в порядке, установленном статьей 45.1 Закона 73-ФЗ.

Раздел 3. Требования к содержанию объекта культурного наследия  
(заполняется в соответствии со статьей 47.3 Закона 73-ФЗ)

17. При содержании и использовании объекта культурного наследия, включенного в единый государственный реестр объектов культурного наследия (памятников истории и культуры) народов Российской Федерации, в целях поддержания в надлежащем техническом состоянии без ухудшения физического состояния и (или) изменения предмета охраны данного объекта культурного наследия лица, указанные в пункте 11 статьи 47.6 Закона 73-ФЗ, обязаны:

1) осуществлять расходы на содержание объекта культурного наследия и поддержание его в надлежащем техническом, санитарном и противопожарном состоянии;

2) не проводить работы, изменяющие предмет охраны объекта культурного наследия либо ухудшающие условия, необходимые для сохранности объекта культурного наследия;

3) не проводить работы, изменяющие облик, объемно-планировочные и конструктивные решения и структуры, интерьер объекта культурного наследия в случае, если предмет охраны объекта культурного наследия не определен;

4) соблюдать установленные статьей 5.1 Закона 73-ФЗ требования к осуществлению деятельности в границах территории объекта культурного наследия, особый режим использования земельного участка, водного объекта или его части, в границах которых располагается объект археологического наследия;

5) не использовать объект культурного наследия (за исключением оборудованных с учетом требований противопожарной безопасности объектов культурного наследия, предназначенных либо предназначавшихся для осуществления и (или) обеспечения указанных ниже видов хозяйственной деятельности, и помещений для хранения предметов религиозного назначения, включая свечи и лампадное масло):

под склады и объекты производства взрывчатых и огнеопасных материалов, предметов и веществ, загрязняющих интерьер объекта культурного наследия, его фасад, территорию и водные объекты и (или) имеющих вредные парогазообразные и иные выделения;

под объекты производства, имеющие оборудование, оказывающее динамическое и вибрационное воздействие на конструкции объекта культурного наследия, независимо от мощности данного оборудования;

под объекты производства и лаборатории, связанные с неблагоприятным для объекта культурного наследия температурно-влажностным режимом и применением химически активных веществ;

б) незамедлительно извещать:

КГИОП

(указать наименование органа охраны объектов культурного наследия, утвердившего охранное обязательство)

обо всех известных ему повреждениях, авариях или об иных обстоятельствах, причинивших вред объекту культурного наследия, включая объект археологического наследия, земельному участку в границах территории объекта культурного наследия или

угрожающих причинением такого вреда, и безотлагательно принимать меры по предотвращению дальнейшего разрушения, в том числе проводить противоаварийные работы в порядке, установленном для проведения работ по сохранению объекта культурного наследия;

7) не допускать ухудшения состояния территории объекта культурного наследия, включенного в единый государственный реестр объектов культурного наследия (памятников истории и культуры) народов Российской Федерации, поддерживать территорию объекта культурного наследия в благоустроенном состоянии.

18. Собственник жилого помещения, являющегося объектом культурного наследия или частью такого объекта, обязан выполнять требования к сохранению объекта культурного наследия в части, предусматривающей обеспечение поддержания объекта культурного наследия или части объекта культурного наследия в надлежащем техническом состоянии без ухудшения физического состояния и изменения предмета охраны объекта культурного наследия.

19. В случае обнаружения при проведении работ на земельном участке в границах территории объекта культурного наследия объектов, либо на земельном участке, в границах которого располагается объект археологического наследия, объектов, обладающих признаками объекта культурного наследия, лица, указанные в пункте 11 статьи 47.6 Закона 73-ФЗ, осуществляют действия, предусмотренные подпунктом 2 пункта 3 статьи 47.2 Закона 73-ФЗ.

20. В случае если содержание или использование объекта культурного наследия, включенного в единый государственный реестр объектов культурного наследия (памятников истории и культуры) народов Российской Федерации, а также земельного участка, в границах которого располагается объект археологического наследия, может привести к ухудшению состояния данного объекта культурного наследия и (или) предмета охраны данного объекта культурного наследия, в предписании, направляемом

КГИОП

(указать наименование органа охраны объектов культурного наследия, утвердившего охранное обязательство)

собственнику или иному законному владельцу объекта культурного наследия, устанавливаются следующие требования:

1) к видам хозяйственной деятельности с использованием объекта культурного наследия, включенного в реестр, земельного участка, в границах которого располагается объект археологического наследия, либо к видам хозяйственной деятельности, оказывающим воздействие на указанные объекты, в том числе ограничение хозяйственной деятельности;

2) к использованию объекта культурного наследия, включенного в реестр, земельного участка, в границах которого располагается объект археологического наследия, при осуществлении хозяйственной деятельности, предусматривающие в том числе ограничение технических и иных параметров воздействия на объект культурного наследия;

3) к благоустройству в границах территории объекта культурного наследия, включенного в реестр, земельного участка, в границах которого располагается объект археологического наследия.

Раздел 4. Требования к обеспечению доступа граждан  
Российской Федерации, иностранных граждан и лиц без гражданства  
к объекту культурного наследия, включенному в реестр  
(заполняется в соответствии со статьей 47.4 Закона 73-ФЗ)

21. Условия доступа к объекту культурного наследия, включенному в реестр (периодичность, длительность и иные характеристики доступа), устанавливаются соответствующим органом охраны объектов культурного наследия, определенным пунктом

7 статьи 47.6 Закона 73-ФЗ, с учетом мнения собственника или иного законного владельца такого объекта, а также с учетом вида объекта культурного наследия, включенного в реестр, категории его историко-культурного значения, предмета охраны, физического состояния объекта культурного наследия, требований к его сохранению, характера современного использования данного объекта культурного наследия, включенного в реестр.

Условия доступа к объектам культурного наследия, включенным в реестр, используемым в качестве жилых помещений, а также к объектам культурного наследия религиозного назначения, включенным в реестр, устанавливаются соответствующим органом охраны объектов культурного наследия по согласованию с собственниками или иными законными владельцами этих объектов культурного наследия.

При определении условий доступа к памятникам или ансамблям религиозного назначения учитываются требования к внешнему виду и поведению лиц, находящихся в границах территорий указанных объектов культурного наследия религиозного назначения, соответствующие внутренним установлениям религиозной организации, если такие установления не противоречат законодательству Российской Федерации.

В случае, если интерьер объекта культурного наследия не относится к предмету охраны объекта культурного наследия, требование к обеспечению доступа во внутренние помещения объекта культурного наследия, включенного в реестр, не может быть установлено.

Условия доступа к объектам культурного наследия, расположенным на территории Российской Федерации и предоставленным в соответствии с международными договорами Российской Федерации дипломатическим представительствам и консульским учреждениям иностранных государств в Российской Федерации, международным организациям, а также к объектам культурного наследия, находящимся в собственности иностранных государств и международных организаций, устанавливаются в соответствии с международными договорами Российской Федерации.

Физические и юридические лица, проводящие археологические полевые работы, имеют право доступа к объектам археологического наследия, археологические полевые работы на которых предусмотрены разрешением (открытым листом) на проведение археологических полевых работ. Физическим и юридическим лицам, проводящим археологические полевые работы, в целях проведения указанных работ собственниками и (или) пользователями земельных участков, в границах которых расположены объекты археологического наследия, должен быть обеспечен доступ к земельным участкам, участкам водных объектов, участкам лесного фонда, на территорию, определенную разрешением (открытым листом) на проведение археологических полевых работ.

Обеспечить доступ гражданам Российской Федерации, иностранным гражданам и лицам без гражданства к объекту культурного наследия в соответствии с внутренним распорядком, установленным собственником или иным законным владельцем объекта культурного наследия.

В интересах сохранения объекта культурного наследия доступ к объекту культурного наследия (его части) может быть приостановлен на время проведения работ по сохранению объекта культурного наследия или в связи с ухудшением его физического состояния. Приостановление доступа к объекту культурного наследия (его части) и возобновление доступа к нему осуществляются по решению КГИОП.

Раздел 5. Требования к размещению наружной рекламы  
на объектах культурного наследия, их территориях  
(заполняется в случаях, определенных подпунктом 4 пункта 2 статьи 47.6 Закона 73-ФЗ)

22. Требования к размещению наружной рекламы:

Не допускается распространение наружной рекламы на объектах культурного наследия, включенных в единый государственный реестр объектов культурного наследия (памятников истории и культуры) народов Российской Федерации, а также на их территориях, за исключением достопримечательных мест.



Запрет или ограничение распространения наружной рекламы на объектах культурного наследия, находящихся в границах достопримечательного места и включенных в единый государственный реестр объектов культурного наследия (памятников истории и культуры) народов Российской Федерации, а также требования к ее распространению устанавливаются соответствующим органом охраны объектов культурного наследия, определенным пунктом 7 статьи 47.6 Закона 73-ФЗ, и вносятся в правила землепользования и застройки, разработанные в соответствии с Градостроительным кодексом Российской Федерации.

Указанные требования не применяются в отношении распространения на объектах культурного наследия, их территориях наружной рекламы, содержащей исключительно информацию о проведении на объектах культурного наследия, их территориях театрально-зрелищных, культурно-просветительных и зрелищно-развлекательных мероприятий или исключительно информацию об указанных мероприятиях с одновременным упоминанием об определенном лице как о спонсоре конкретного мероприятия при условии, если такому упоминанию отведено не более чем десять процентов рекламной площади (пространства). В таком случае актом соответствующего органа охраны объектов культурного наследия устанавливаются требования к размещению наружной рекламы на данном объекте культурного наследия (либо его территории), включая место (места) ее возможного размещения, требования к внешнему виду, цветовым решениям, способам крепления.

Раздел 6. Иные обязанности лица (лиц), указанного (указанных) в пункте 11 статьи 47.6 Федерального закона от 25.06.2002 N 73-ФЗ "Об объектах культурного наследия (памятниках истории и культуры) народов Российской Федерации"

23. Для лица (лиц), указанного (указанных) в пункте 11 статьи 47.6 Закона 73-ФЗ, устанавливаются обязанности:

1) по финансированию мероприятий, обеспечивающих выполнение требований в отношении объекта культурного наследия, включенного в реестр, установленных статьями 47.2 - 47.4 Закона 73-ФЗ;

2) по соблюдению требований к осуществлению деятельности в границах территории объекта культурного наследия, включенного в реестр, либо особого режима использования земельного участка, в границах которого располагается объект археологического наследия, установленных статьей 5.1 Закона 73-ФЗ.

24. Собственник, иной законный владелец, пользователи объекта культурного наследия, земельного участка, в границах которого располагается объект археологического наследия (в случае, указанном в пункте 11 статьи 47.6 Закона 73-ФЗ), а также все лица, привлеченные ими к проведению работ по сохранению (содержанию) объекта культурного наследия, обязаны соблюдать требования, запреты и ограничения, установленные законодательством об охране объектов культурного наследия.

25. Дополнительные требования в отношении объекта культурного наследия:

1) Выполнить работы по сохранению объекта культурного наследия, определенные КГИОП на основании акта технического состояния объекта культурного наследия, составленного в порядке, установленном пунктом 2 статьи 47.2 Закона 73-ФЗ:

№	Наименование работ	Сроки выполнения	Примечание
1	На основании задания КГИОП разработать проектную документацию на проведение работ по реставрации объекта культурного наследия и согласовать с КГИОП.	В течение 24 месяцев со дня утверждения охранного обязательства актом КГИОП.	
2	На основании задания и разрешения КГИОП выполнить работы по реставрации объекта культурного наследия в соответствии с проектной документацией, согласованной с КГИОП.	В течение 84 месяцев со дня утверждения охранного обязательства актом КГИОП.	

2) Осуществлять размещение дополнительного оборудования и дополнительных элементов, переоборудование и переустройство на объекте культурного наследия, его территории, в соответствии с порядком, установленным законодательством Российской Федерации и Санкт-Петербурга, предусматривающим получение согласования с КГИОП.

3) Не допускать уничтожения или повреждения объекта культурного наследия, а также действий, создающих угрозу уничтожения, повреждения объекта культурного наследия или причинения ему иного вреда.

4) Обеспечивать условия, препятствующие уничтожению, повреждению объекта культурного наследия или его территории со стороны третьих лиц, не являющихся собственником (законным владельцем) объекта культурного наследия или его части.

5) Проводить обследование технического состояния объекта культурного наследия и территории не реже одного раза в пять лет.

Выводы и рекомендации обследований представлять в КГИОП на согласование.

6) Исполнять требования предписаний КГИОП об устранении нарушений законодательства в области сохранения и использования объекта культурного наследия и обеспечении сохранности объекта культурного наследия в установленные в них сроки.

7) В установленном порядке обеспечивать установку на объекте культурного наследия информационных надписей и обозначений, обеспечивая их содержание, а также ремонт и восстановление в случае выявления повреждения или утраты.

8) Безвозмездно предоставлять должностным лицам КГИОП информацию и документы по вопросам охраны объекта культурного наследия (в том числе, касающуюся вопросов обеспечения сохранности и содержания объекта культурного наследия и его территории).

9) Обеспечить условия соответствия объекта культурного наследия требованиям пожарной безопасности в соответствии с действующим законодательством исходя из требований по сохранению облика, интерьера и предмета охраны объекта культурного наследия, в том числе при необходимости обеспечить разработку специальных технических условий, отражающих специфику обеспечения их пожарной безопасности и содержащих комплекс необходимых инженерно-технических и организационных мероприятий по обеспечению пожарной безопасности.

10) В случае, если территория объекта культурного наследия ограничена по периметру фундамента, Собственник (иной законный владелец) обеспечивает уборку прилегающей территории от промышленных и бытовых отходов на расстоянии 10 метров от фундамента объекта культурного наследия.

11) Собственник (иной законный владелец) объекта культурного наследия обязан беспрепятственно по предъявлению служебного удостоверения и копии приказа (распоряжения) руководителя (заместителя руководителя) КГИОП о назначении проверки, либо задания КГИОП обеспечивать доступ должностных лиц КГИОП, уполномоченных на осуществление государственного надзора за состоянием, содержанием, сохранением, использованием, популяризацией и государственной охраной объектов культурного наследия к объекту культурного наследия, для посещения и обследования используемых указанными лицами при осуществлении хозяйственной и иной деятельности территории, зданий, производственных, хозяйственных и иных нежилых помещений, строений, сооружений, являющихся объектами культурного наследия либо находящиеся в зонах охраны таких объектов, земельных участков, на которых такие объекты расположены либо которые находятся в зонах охраны таких объектов, а с согласия собственников жилые помещения, являющиеся объектами культурного наследия, в целях проведения исследований, испытаний, измерений, расследований, экспертизы и других мероприятий по контролю.

12) Направлять в КГИОП, ежегодно в срок не позднее 1 июля года, следующего за отчетным, уведомление о выполнении требований охранного обязательства.

13) Учреждениям и организациям, предоставляющим услуги населению, выполнять в соответствии с законодательством Российской Федерации требования по обеспечению доступа к объекту культурного наследия инвалидов, которые включают, в том числе,

следующие условия доступности объектов культурного наследия для инвалидов:

1. обеспечение возможности самостоятельного передвижения по территории объекта культурного наследия, обеспечение возможности входа и выхода из объекта культурного наследия, в том числе с использованием кресел-колясок, специальных подъемных устройств, возможности кратковременного отдыха в сидячем положении при нахождении на объекте культурного наследия, а также надлежащее размещение оборудования и носителей информации, используемых для обеспечения доступности объектов для инвалидов с учетом ограничений их жизнедеятельности;
2. дублирование текстовых сообщений голосовыми сообщениями, оснащение объекта культурного наследия знаками, выполненными рельефно-точечным шрифтом Брайля;
3. сопровождение инвалидов, имеющих стойкие расстройства функции зрения и самостоятельного передвижения;
4. обеспечение условий для ознакомления с надписями, знаками и иной текстовой и графической информацией, допуск тифлосурдопереводчика;
5. допуск собаки-проводника при наличии документа, подтверждающего специальное обучение собаки-проводника, выдаваемого в установленном порядке;
6. дублирование голосовой информации текстовой информацией, надписями и (или) световыми сигналами, допуск сурдопереводчика;
7. оказание помощи инвалидам в преодолении барьеров, мешающих ознакомлению с объектами культурного наследия (памятниками истории и культуры) народов Российской Федерации наравне с другими лицами.

Объем и содержание мер, обеспечивающих доступность для инвалидов объектов культурного наследия, определяется собственником (пользователем) объекта культурного наследия с учетом установленного порядка.

В целях обеспечения сохранности объекта культурного наследия в его исторической среде нормы установленного порядка применяются с учетом требований по сохранению объекта культурного наследия, предусмотренных Законом 73-ФЗ.

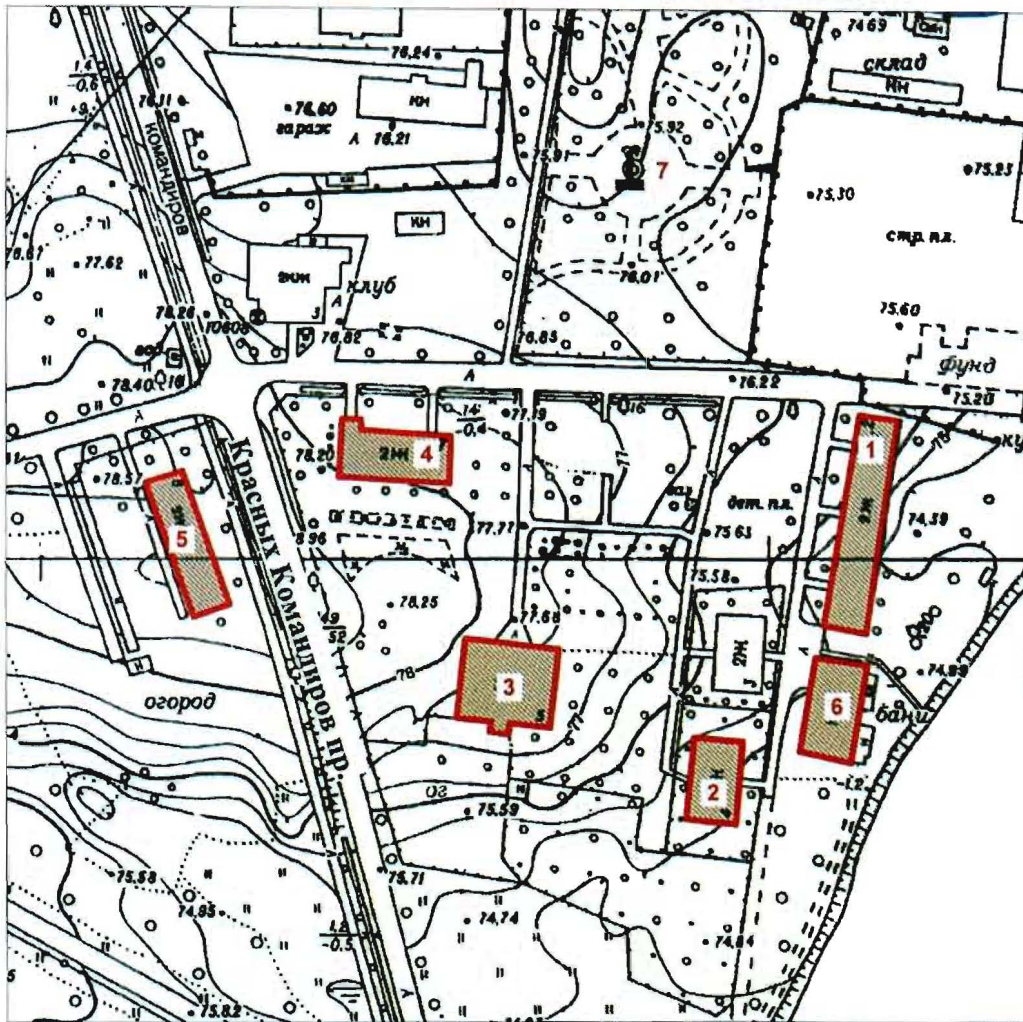
В случаях, когда обеспечение доступности для инвалидов объекта культурного наследия невозможно или может препятствовать соблюдению требований, обеспечивающих состояние сохранности и сохранение объекта культурного наследия, привести к изменению его особенностей, составляющих предмет охраны, собственником (пользователем) объекта культурного наследия предусматривается доступность объекта культурного наследия в дистанционном режиме посредством создания и развития в информационно-телекоммуникационной сети «Интернет» интернет-ресурса об объекте культурного наследия и обеспечения доступа к нему инвалидов, в том числе создание и адаптация интернет-ресурса для слабовидящих.

Приложение:

1. План границ территории объекта культурного наследия регионального значения «Фабричный поселок», утвержденный КГИОП 09.09.2005.
2. Перечень предметов охраны объекта культурного наследия регионального значения «Фабричный поселок», утвержденный распоряжением КГИОП от 23.12.2011 № 10-967.
3. Фотографическое изображение объекта культурного наследия регионального значения «д. № 2».

**План границ территории  
объекта культурного наследия  
регионального значения  
"Фабричный поселок"**

г. Санкт-Петербург, Красное село. Фабричный поселок



масштаб 1:2000

**УСЛОВНЫЕ ОБОЗНАЧЕНИЯ**

- Граница объекта культурного наследия регионального значения
- Объекты культурного наследия регионального значения

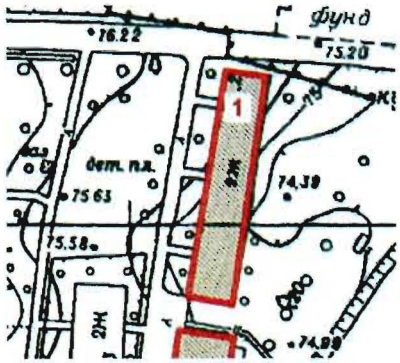



**СОСТАВ ОБЪЕКТА**






- 1. Жилой дом №2
- 1. Жилой дом №4
- 1. Жилой дом №5
- 1. Жилой дом №7
- 1. Жилой дом №8
- 6. Баня
- 7. Фонтан с чугунной чашей



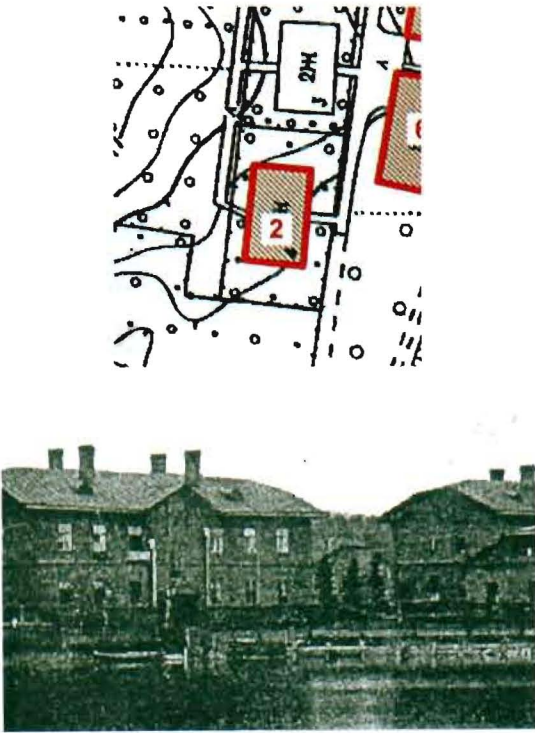

Перечень  
предметов охраны объекта культурного наследия регионального значения  
«Фабричный посёлок, д. № 2, 4, 5, 7, 8, здание бани, фонтан с чугунной чашей»  
Санкт-Петербург, Красносельский район, г. Красное Село, ул. Первого Мая, д. 2,  
Фабричный посёлок, д. 1а, литера А, 4, 5, 7, проспект Красных Командиров, дом 8, литера А,  
сад при бумажной фабрике купца Печаткина

«Фабричный посёлок, д. № 2»  
Санкт-Петербург, Красносельский район, г. Красное Село, ул. Первого Мая, д. 2





№	Виды предметов охраны	Элементы предметов охраны	Фотографии
1.	Объемно-пространственное решение:	<p>исторические габариты и конфигурация двухэтажного здания;</p> <p>крыша - исторические габариты, конфигурация (двускатная, полувальмовая), вид материала кровли (металл).</p>	<p>4</p>  
2.	Конструктивная система здания:	<p>исторические наружные и внутренние капитальные стены – местоположение;</p> <p>междуэтажные перекрытия - местоположение;</p> <p>историческая лестница – количество (две), тип (двухмаршевая), местоположение, габариты.</p>	 

3.	Объемно-планировочное решение:	в габаритах исторических капитальных стен.	
4.	Архитектурно-художественное решение фасадов:	<p>вид материала и характер отделки цоколя – оштукатуренный кирпич;</p> <p>вид материала и характер отделки фасадов – дерево (профильная доска);</p> <p>оконные проёмы - местоположение, габариты, конфигурация (прямоугольные);</p> <p>дверные проёмы - местоположение, габариты, конфигурация (прямоугольные);</p> <p>заполнение оконных проемов - исторический рисунок, цвет (белый);</p> <p>заполнение дверных проемов - исторический рисунок, цвет (белый);</p> <p>оформление окон наличниками - вид материала -дерево (профильная доска), габариты, конфигурация (прямоугольная), цвет (белый);</p> <p>оформление фасадов вертикальными и горизонтальными тягами – вид материала -дерево (гладкая доска), габариты, цвет (белый);</p> <p>оформление венчающего карнизного свеса – тип (кронштейны, кобылки, имитация фахверка), вид материала (дерево), габариты, конфигурация, цвет (белый);</p>	    

«Фабричный посёлок, д. № 4»  
 Санкт-Петербург, Красносельский район, г. Красное Село, Фабричный посёлок, дом 4

№	Виды предметов охраны	Элементы предметов охраны	Фотографии
1	2	3	4
1.	Объемно-пространственное решение:	<p>исторические габариты и конфигурация двухэтажного здания;</p> <p>крыша - исторические габариты, конфигурация (двускатная, полувальмовая) вид материала кровли (металл).</p>	 <p>The photograph shows a two-story building with a gabled roof, situated in a residential area with other similar buildings in the background.</p>
2.	Конструктивная система здания:	<p>исторические наружные и внутренние капитальные стены – местоположение;</p> <p>междуэтажные перекрытия - местоположение;</p>	 <p>The photograph shows the exterior of a two-story wooden building with a porch, highlighting the facade and window details.</p>




		<p>историческая лестница – тип (двухмаршевая), местоположение (по центральной оси восточного фасада), габариты, рисунок ограждения (форма балясин).</p>	
3.	<p>Объемно-планировочное решение:</p>	<p>в габаритах исторических капитальных стен.</p>	
4.	<p>Архитектурно-художественное решение фасадов:</p>	<p>вид материала и характер отделки цоколя – оштукатуренный кирпич;</p> <p>вид материала и характер отделки фасадов - дерево (профильная доска);</p> <p>оконные проёмы - местоположение, габариты, конфигурация (прямоугольные);</p> <p>дверные проёмы - местоположение, габариты, конфигурация (прямоугольные);</p> <p>заполнение оконных проемов - исторический рисунок, цвет (белый);</p> <p>заполнение дверных проемов - исторический рисунок, цвет (белый, коричневый);</p> <p>оформление окон наличниками - вид материала -дерево (профильная доска), габариты, конфигурация (прямоугольная), цвет (белый);</p> <p>оформление фасадов вертикальными и горизонтальными тягами – вид материала - дерево (гладкая доска), габариты, цвет (белый);</p>	  











		<p>козырёк над входом в здание – тип (трёхскатный на кронштейнах), габариты, конфигурация (прямоугольный), вид материала (дерево), вид материала кровли (металл), рисунок (исторический абрис кронштейнов и кобылок кровли);</p> <p>оформление венчающего карнизного свеса – тип (кронштейны, кобылки, имитация фахверка), вид материала - дерево (гладкая доска), габариты, конфигурация (историческая), цвет (белый).</p>	
--	--	---	--

«Фабричный посёлок, д. № 5»

Санкт-Петербург, Красносельский район, г. Красное Село, Фабричный посёлок, дом 5

№	Виды предметов охраны	Элементы предметов охраны	Фотографии
1	2	3	4
1.	Объемно-пространственное решение:	<p>исторические габариты и конфигурация двухэтажного здания, включая ризалит;</p> <p>крыша - исторические габариты и конфигурация (двускатная), вид материала кровли (металл).</p>	 
2.	Конструктивная система здания:	исторические наружные и внутренние капитальные стены – местоположение;	





		<p>междуэтажные перекрытия - местоположение;</p> <p>историческая лестница – тип (двухмаршевая), местоположение (по центральной оси южного фасада), габариты.</p>	  
3.	Объемно-планировочное решение:	в габаритах исторических капитальных стен.	
4.	Архитектурно-художественное решение фасадов:	<p>вид материала и характер отделки цоколя – плита из известняка;</p> <p>вид материала и характер отделки фасадов - дерево (профильная доска);</p> <p>оконные проёмы - местоположение, габариты, конфигурация (прямоугольные);</p> <p>дверные проёмы - местоположение, габариты, конфигурация (прямоугольные);</p> <p>заполнение оконных проемов - исторический рисунок, цвет (белый);</p> <p>заполнение дверных проемов - исторический рисунок, цвет (белый, коричневый);</p> <p>оформление окон наличниками - вид материала -дерево (профильная доска), габариты, конфигурация (прямоугольная), цвет (коричневый);</p>	 





		<p>оформление фасадов вертикальными и горизонтальными тягами – вид материала – дерево (гладкая доска), габариты, цвет (цвет фасада);</p> <p>оформление венчающего карнизного свеса – тип (подшивка), вид материала (дерево), габариты, цвет (цвет фасада).</p>	  
--	--	--	---

«Фабричный посёлок, д. № 7»

Санкт-Петербург, Красносельский район, г. Красное Село, Фабричный посёлок, дом 7

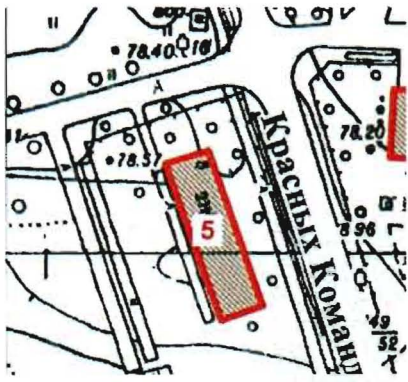




№	Виды предметов охраны	Элементы предметов охраны	Фотографии
1	2	3	4
1.	Объемно-пространственное решение:	исторические габариты и конфигурация двухэтажного здания, включая ризалит;	


		крыша - исторические габариты и конфигурация (двускатная, полувальмовая), вид материала кровли (металл).	
2.	Конструктивная система здания:	<p>исторические наружные и внутренние капитальные стены – местоположение;</p> <p>междуэтажные перекрытия - местоположение;</p> <p>историческая лестница – тип (двухмаршевая), местоположение (западная часть северного фасада), габариты, рисунок ограждения (форма балясин).</p>	 
3.	Объемно-планировочное решение:	в габаритах исторических капитальных стен.	
4.	Архитектурно-художественное решение фасадов:	<p>вид материала и характер отделки цоколя – плита из известняка;</p> <p>вид материала и характер отделки фасадов – дерево (профильная доска);</p> <p>оконные проёмы - местоположение, габариты, конфигурация (прямоугольные);</p> <p>дверные проёмы - местоположение, габариты, конфигурация (прямоугольные);</p> <p>заполнение оконных проемов - исторический рисунок, цвет (белый);</p>	

		<p>заполнение дверных проемов - исторический рисунок, цвет (белый, коричневый);</p> <p>оформление окон наличниками - вид материала – дерево (профильная доска), габариты, конфигурация (прямоугольная), цвет (цвет фасада);</p> <p>декоративные панели – вид материала - дерево (гладкая доска), техника исполнения (пропильная резьба, укладка «ёлочкой»), местоположение (нижняя и верхняя части оформления окон), рисунок (геометрический);</p> <p>оформление фасадов вертикальными и горизонтальными тягами – вид материала – дерево (гладкая доска), габариты, цвет (цвет фасада);</p> <p>оформление венчающего карнизного свеса – тип (кронштейны, кобылки, имитация фахверка), вид материала (дерево), габариты, конфигурация, цвет (цвет фасада).</p>	   
--	--	---	--







«Фабричный посёлок, д. № 8»  
 Санкт-Петербург, Красносельский район, г. Красное Село, проспект Красных Командиров,  
 дом 8, литера А

№	Виды предметов охраны	Элементы предметов охраны	Фотографии
1	2	3	4
1.	Объемно-пространственное решение:	<p>исторические габариты и конфигурация двухэтажного здания, включая ризалит;</p> <p>крыша - исторические габариты и конфигурация (вальмовая), вид материала кровли (металл).</p>	 
2.	Конструктивная система здания:	<p>исторические наружные и внутренние капитальные стены – местоположение;</p> <p>междуэтажные перекрытия - местоположение;</p> <p>историческая лестница – количество (две), тип (двухмаршевая), местоположение (северная и южная части восточного фасада), габариты.</p>	  

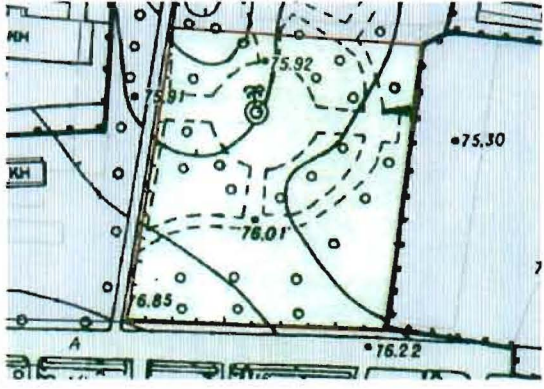

3.	Объемно-планировочное решение:	в габаритах исторических капитальных стен.	
4.	Архитектурно-художественное решение фасадов:	<p>вид материала и характер отделки цоколя – плита из известняка;</p> <p>вид материала и характер отделки фасадов – дерево (профильная доска);</p> <p>оконные проёмы - местоположение, габариты, конфигурация (прямоугольные);</p> <p>дверные проёмы - местоположение, габариты, конфигурация (прямоугольные);</p> <p>заполнение оконных проемов - исторический рисунок, цвет (белый);</p> <p>заполнение дверных проемов - исторический рисунок, цвет (белый, коричневый);</p> <p>оформление окон наличниками – вид материала - дерево (гладкая доска), габариты, конфигурация (прямоугольная), цвет (цвет фасада);</p> <p>оформление фасадов вертикальными и горизонтальными тягами – вид материала - дерево (гладкая доска), габариты, цвет (цвет фасада);</p> <p>оформление венчающего карнизного свеса – тип (подшивка), вид материала (дерево), габариты, цвет (цвет фасада).</p>	

«Фабричный посёлок, здание бани»  
 Санкт-Петербург, Красносельский район, г. Красное Село,  
 Фабричный посёлок, дом 1а, литера А

№	Виды предметов охраны	Элементы предметов охраны	Фотографии
1	2	3	4
1.	Объемно-пространственное решение:	<p>исторические габариты и конфигурация двухэтажного здания, включая ризалит;</p> <p>крыша - исторические габариты и конфигурация (двускатная, полувальмовая), вид материала кровли (металл).</p>	 
2.	Конструктивная система здания:	исторические наружные и внутренние капитальные стены – местоположение.	 
3.	Объемно-планировочное решение:	в габаритах исторических капитальных стен.	



«Фонтан с чугунной чашей»  
 Санкт-Петербург, Красносельский район, г. Красное Село, Фабричный поселок,  
 сад при бумажной фабрике купца Печаткина

№	Виды предметов охраны	Элементы предметов охраны	Фотографии
1	2	3	4
1.	Объемно-пространственное решение:	историческое местоположение, габариты и конфигурация фонтана.	
2.	Архитектурно-художественное решение:	тип фонтана (плоский бассейн с центральным расположением водных струй), материал (чугун), техника исполнения (художественное литьё), борт чаши – форма (лекальная).	



Приложение № 3  
к охранному обязательству

Фотографическое изображение объекта культурного наследия  
регионального значения

«д. № 2»,

расположенного по адресу:

Санкт-Петербург, город Красное Село, Фабричный поселок, дом 2, литера А  
(согласно приказу Министерства культуры РФ от 22.11.2017 № 125004-р:  
Санкт-Петербург, Красное Село, Фабричный поселок)



Фото 1. Южный и западный фасад.



Фото 2. Часть западного фасада.





Фото 3. Крыльцо западного фасада.



Фото 4. Северный и западный фасад.





Фото 5. Восточный фасад.



**Акт**  
**отнесения/не отнесения объекта культурного наследия (памятника истории и культуры) народов Российской Федерации к объектам культурного наследия, находящимся в неудовлетворительном состоянии**

Санкт-Петербург, г.Красное Село, Фабричный посёлок, д.2, лит.А «9» августа 2017 г.  
(Адрес объекта)

Представители органа государственной охраны специалист 1-й категории отдела северных, южных районов Управления по охране и использованию объектов культурного наследия П.Е. Тихонова, начальник отдела северных, южных районов С.С. Наливкина  
(должность, наименование организации, Ф.И.О.)

составили настоящий акт отнесения/не отнесения объекта культурного наследия (памятника истории и культуры) народов Российской Федерации к объектам культурного наследия, находящимся в неудовлетворительном состоянии

«Жилой дом» объект культурного наследия регионального значения, в составе объекта культурного наследия регионального значения «Фабричный посёлок, д. № 2, 4, 5, 7, 8, здание бани, фонтан с чугунной чашей», на основании решения исполкома Ленгорсовета от 13.08.1990 г. № 694.

(Наименование объекта культурного наследия)

**по адресу:**

Санкт-Петербург

(Республика, область, район)

Санкт-Петербург, Красное село

(Город)

улица

Фабричный посёлок  
Первого Мая

д.

2

лит.

А

офис

-

**В результате осмотра объекта культурного наследия установлено:**


**1. Общее состояние памятника:**

Жилой дом построен в 1905 году, по проекту инженера П.М. Горбунова. Здание сильно пострадало при пожаре: утрачена крыша, фасад частично обуглен, имеются значительные обрушения внутренних конструкций (перекрытия, лестничные марши).

Заполнения оконных и дверных проёмов утрачены. В интерьерах здания художественная отделка в значительной степени утрачена, сохранившаяся отделка - повреждена, загрязнена.

Доступ в помещения открыт третьим лицам. В помещениях складирован строительный и бытовой мусор, частично обгоревший. В уровне второго этажа обнаружены очаги произрастания самосевных растений.

(дается краткая характеристика объекта культурного наследия в целом, справка о датах и истории его сооружения)



**2. Перечень критериев отнесения объектов культурного наследия к объектам культурного наследия, находящимся в неудовлетворительном состоянии:**

а) утрата инженерных коммуникаций (электроснабжение, теплоснабжение, водоснабжение и водоотведение):

Не имеется.

б) деформация фундамента, цоколей, отмосток:

Имеется.

в) горизонтальные и вертикальные сквозные трещины в стенах:

Имеется.

г) прогиб, нарушение покрытия кровли или ее отсутствие:

Имеется.

д) деформация перекрытий или их отсутствие:

Имеется.

е) отсутствие заполнения дверных и оконных проемов:


Имеется.

**3. Выводы:**

Объект культурного наследия **относится** к объектам культурного наследия, находящимся в неудовлетворительном состоянии (согласно п. 2 постановления Правительства Российской Федерации от 29 июня 2015 №646).

**4. Подписи:**

Представитель \_\_\_\_\_ органа  
государственной охраны: \_\_\_\_\_

  
(Подпись)  
  
(Подпись)

Полина Евгеньевна Тихонова  
(Ф.И.О. полностью)

Светлана Сергеевна Наливкина  
(Ф.И.О. полностью)



УТВЕРЖДАЮ

Начальник Управления по охране и использованию объектов культурного наследия КГИОП



Е.Е. Ломакина

2018 г.

**Акт**

**технического состояния объекта культурного наследия  
(постройка; здание; сооружение; мемориальная квартира)**

г. Санкт-Петербург

«26» сентября 2018 г.

Представитель(-ли) КГИОП, в лице главного специалиста отдела северных, южных районов Управления по охране и использованию объектов культурного наследия И.А. Петрова, произвел(-и) осмотр технического состояния и фотофиксацию объекта культурного наследия регионального значения «д. № 2», расположенного по адресу: Санкт-Петербург, город Красное Село, Фабричный поселок, дом 2, литера А (согласно приказу Министерства культуры РФ от 22.11.2017 № 125004-р: Санкт-Петербург, Красное Село, Фабричный поселок), входящего в состав объекта культурного наследия регионального значения «Фабричный поселок», и составил(-и) данный акт технического состояния (далее-акт).

Годы постройки (перестройки) и архитектор: 1905 г., инж. П.М. Горбунов.

1. Сведения о техническом состоянии элементов объекта культурного наследия

Наименование элемента	Имеется		Отсутствует	Утрачены
	Удовлетворительное состояние	Неудовлетворительное состояние		
1. Архитектурно-конструктивные элементы объекта культурного наследия:				
а) основания:				
- фундамент	✓			
- цоколь: оштукатуренный кирпич;		✓		
- отмостки	не доступна для осмотра			
б) несущие конструкции:				
- стены: деревянные;		✓		
- колонны, столбы			✓	
в) перекрытия:				
- межэтажные: плоские, деревянные;		✓		
- перемычки оконных и дверных проемов:		✓		


прямые;				
г) крыша:				
- мауэрлат	не доступен для осмотра			
- стропила: деревянные;		✓		
- обрешетка: деревянная;		✓		
- кровля				✓
д) главы и шатры:				
- конструкции			✓	
- покрытие			✓	
е) наружные водоотводные конструкции:				
- желоба				✓
- трубы				✓
- сливы				✓
ж) фасады:				
- облицовка стен: дерево – профильная доска;		✓		
- окраска стен: окрашены;		✓		
- монументальная живопись			✓	
- лепнина			✓	
- декоративные элементы: оформление окон наличниками, материал – дерево, цвет – белый; оформление фасадов вертикальными и горизонтальными тягами, материал – дерево, цвет – белый;		✓		
- карнизы: оформление венчающего карнизного свеса – кронштейнами, кобылками, имитация фахверка, материал – дерево, цвет – белый;		✓		
- пилястры			✓	
- балконы			✓	
- лоджии			✓	
- крыльца: на западном фасаде крыльца с деревянным козырьком на резных кронштейнах;		✓		
- окна: оконные проемы прямоугольной формой, заполнение – стекло, дерево;		✓		
- двери: дверные проемы прямоугольной формой, заполнение – дерево;		✓		
з) интерьеры помещений:				
- полы:	не доступны для осмотра			
- стены (облицовка, окраска, их состояние, связи): часть помещений окрашены;		✓		
- живопись			✓	
- лепные, скульптурные и проч. декоративные украшения			✓	
- карнизы			✓	
- лестницы	не доступны для осмотра			
- двери				✓
и) монументы:				
- постамент			✓	






- скульптура			✓	
- обелиск			✓	
- колонна			✓	
к) инженерные коммуникации:				
- электроснабжение:			✓	
- отопление:			✓	
- водопровод:			✓	
- канализация:			✓	
л) территория объекта культурного наследия: территория объекта ограничена по фундаменту здания.				
2. Предметы декоративно-прикладного искусства:			✓	
3. Дополнительные сведения об изменениях технического состояния объекта культурного наследия (дефекты, наличие дополнительного оборудования, перепланировки и др.), предметов декоративно-прикладного искусства (живописи, скульптуры) и территории:				
<ul style="list-style-type: none"> <li>- цоколь: кирпичный, оштукатурен; частично утрачен, сколы, биопоражения;</li> <li>- стены: деревянные; часть стен утрачена, следы пожара, копоть;</li> <li>- межэтажные: часть перекрытий утрачена;</li> <li>- перемычки оконных и дверных проемов: прямые; следы пожара, копоть;</li> <li>- стропила: большая часть стропил утрачена; следы пожара, копоть;</li> <li>- обрешетка: большая часть обрешетки утрачена; следы пожара, копоть;</li> <li>- облицовка стен: дерево (профилированная доска); биопоражения, загрязнения, следы пожара, копоть;</li> <li>- окраска стен: часть стен окрашена; следы пожара, копоть;</li> <li>- декоративные элементы: оформление фасадов вертикальными и горизонтальными тягами белым цветом, загрязнения, следы пожара, копоть;</li> <li>- карнизы: венчающий карниз с кронштейнами белого цвета; загрязнения, следы пожара, копоть;</li> <li>- крыльца: на западном фасаде деревянный козырек с кронштейнами белого цвета;</li> <li>- окна: прямоугольной формы, с белыми наличниками; в части оконных проемах отсутствует оконное заполнение; наблюдаются загрязнения, следы пожара, копоть;</li> <li>- двери: на западном фасаде деревянные двери; наблюдаются загрязнения, механические повреждения;</li> <li>- стены (облицовка, окраска, их состояние, связи): деревянные; в части помещений стены окрашены, наблюдается частичная утрата деревянных стен, шелушение красочного слоя.</li> </ul>				

## 2. СОСТАВ (ПЕРЕЧЕНЬ) ВИДОВ РАБОТ, СРОКИ (ПЕРИОДИЧНОСТЬ)

NN Пп	Наименование работ	Сроки выполнения	Примечание
1	На основании задания КГИОП разработать проектную документацию на проведение работ по реставрации объекта культурного наследия и согласовать в КГИОП.	В течение 24 месяцев со дня утверждения охранного обязательства актом КГИОП.	
2	На основании задания и разрешения КГИОП выполнить работы по реставрации объекта культурного наследия в соответствии с проектной документацией, согласованной с КГИОП.	В течение 84 месяцев со дня утверждения охранного обязательства актом КГИОП.	



## 3. ФОТОФИКСАЦИЯ.





Представитель КГИОП

И.А. Петров





ПРАВИТЕЛЬСТВО САНКТ-ПЕТЕРБУРГА  
КОМИТЕТ ПО ГОСУДАРСТВЕННОМУ  
КОНТРОЛЮ, ИСПОЛЬЗОВАНИЮ  
И ОХРАНЕ ПАМЯТНИКОВ ИСТОРИИ  
И КУЛЬТУРЫ  
САНКТ-ПЕТЕРБУРГСКОЕ  
ГОСУДАРСТВЕННОЕ КАЗЕННОЕ  
УЧРЕЖДЕНИЕ  
"ЦЕНТР ИНФОРМАЦИОННОГО  
ОБЕСПЕЧЕНИЯ ОХРАНЫ ОБЪЕКТОВ  
КУЛЬТУРНОГО НАСЛЕДИЯ"  
(СПб ГКУ ЦИОООКН)

ул. Зодчего Росси, д. 1-3, Санкт-Петербург, 191011  
тел. (812) 417-2232  
<http://cioookn.kgiop.gov.spb.ru>

Заместителю начальника Управления по  
распоряжению объектами нежилого фонда  
Комитета имущественных отношений  
Санкт-Петербурга

Андреевой Т.П.

№01-43-31496/22-0-1 от 29.11.2022

№ 01-43-31496/22-0-0 от 29.11.2022

На № 05-07-43148/22-0-0 от 29.11.2022

**ВЫПИСКА**

из единого государственного реестра объектов культурного наследия  
(памятников истории и культуры) народов Российской Федерации

Сведения о наименовании объекта	Фабричный поселок. д. № 2
Сведения о времени возникновения или дате создания объекта, датах основных изменений (перестроек) данного объекта и(или) датах связанных с ним исторических событий	1905 г.
Сведения о местонахождении объекта (адрес объекта или при его отсутствии описание местоположения объекта)	г. Красное Село, Фабричный поселок
Сведения о категории историко-культурного значения объекта	Объект культурного наследия регионального значения
Сведения о виде объекта (памятник, ансамбль, достопримечательное место)	Памятник
Сведения об органе государственной власти, принявшем решение об отнесении объекта к памятникам истории и культуры	Решение исполкома Ленгорсовета № 694 от 13.08.1990
Номер и дата принятия органом государственной власти акта об отнесении объекта к памятникам истории и культуры	
Регистрационный номер объекта в едином государственном реестре объектов культурного наследия (памятников истории и культуры) народов Российской Федерации	781711220950015

**Начальник Управления  
государственного реестра  
объектов культурного наследия**

ДОКУМЕНТ ПОДПИСАН  
ЭЛЕКТРОННОЙ ПОДПИСЬЮ

Сертификат 06F237E849F3904F1FB4515726CECA1C  
Владелец Яковлев Петр Олегович  
Действителен с 31.10.2022 по 24.01.2024

**Яковлев**

Долгушина М.И.  
(812)417-43-46

**Краткие данные отчета об оценке рыночной стоимости права временного владения и пользования недвижимым имуществом: нежилое здание площадью 974,8 кв.м, кадастровый номер 78:40:0009035:2093 по адресу: Санкт-Петербург, город Красное село, Фабричный поселок, дом 2, литера А, являющееся объектом культурного наследия регионального значения «д. №2», входящим в состав объекта культурного наследия регионального значения «Фабричный поселок, д. № 2, 4, 5, 7, 8, здание бани, фонтан с чугунной чашей», и часть (по обрезу фундамента здания) земельного участка по адресу: Санкт-Петербург, г. Красное Село, д.2, литера А с кадастровым номером: 78:40:00090352195**

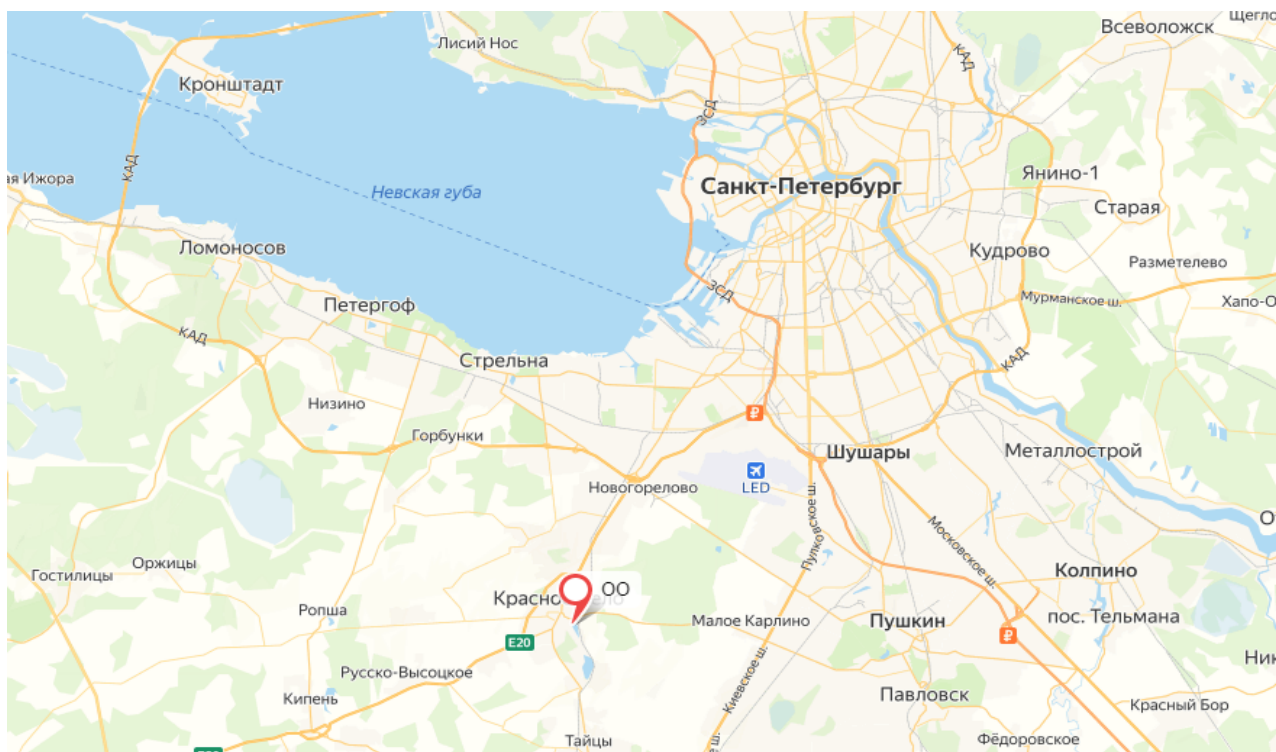
**1. Данные об отчете:**

- 1.1. Дата проведения оценки: 14.10.2022.
- 1.2. Дата составления отчета: 19.10.2022.
- 1.3. Оцениваемые права: право владения и пользования (право аренды).

**2. Описание объекта оценки:**

2.1. Карта местоположения

Карта местоположения объекта представлена на рисунке ниже.



Источник: сервис «Яндекс. Карты» (<https://maps.yandex.ru>)

Рисунок 1 – Локальное местоположение объекта оценки

2.2. Описание Объекта оценки

2.2.1. Описание оцениваемого здания

*Описание здания*

Таблица №1

Характеристика	Значение
Наименование	нежилое здание
Местоположение объекта	Санкт-Петербург, город Красное Село, Фабричный поселок, дом 2, литера А
Кадастровый (условный) номер	78:40:0009035:2093
Общая площадь, кв. м	974,8
Объем, куб.м	4 301
Функциональное назначение	нежилое
Текущее использование	не используется
Этажность здания	2, в том числе подземных 0
Год постройки	1917
Техническое состояние здания	условно- удовлетворительное

Характеристика	Значение
Состояние подъездных путей, возможность круглогодичного доступа к объекту	грунтовая дорога, возможен круглогодичный подъезд
Описание конструктивных элементов	фундамент – бутовый ленточный; стены – бревенчатые
Наличие электроснабжения	отсутствует
Наличие водоснабжения	отсутствует
Наличие отопления	отсутствует
Наличие канализации	отсутствует
Наличие дополнительных улучшений	отсутствует
Историческая и культурная значимость объекта	является объектом культурного наследия регионального значения «д. №2», входящим в состав объекта культурного наследия регионального значения «Фабричный поселок, д. № 2, 4, 5, 7, 8, здание бани, фонтан с чугунной чашей»
Кадастровая стоимость, руб.	2 074 414,37 <sup>1</sup>

Вывод о состоянии здания осуществлялся в соответствии с градациями состояния, приведенными на портале СтатРиэлт<sup>2</sup>.

Таблица №2

Общая оценка состояния	Характеристика технического и функционального состояния конструкций и элементов здания
Отличное современное востребованное рынком	Новое или почти новое функционально современное здание (помещение), без внешних признаков износа несущих и ограждающих конструкций, инженерных систем и элементов внешней и внутренней отделки
Хорошее современное востребованное рынком	Функционально современное здание (помещение) в хорошем техническом состоянии, без изменений несущих и ограждающих конструкций с незначительным износом инженерных систем и элементов внешней и внутренней отделки
Удовлетворительное несовременное эксплуатируемое	Эксплуатируемое здание (помещение) в удовлетворительном техническом состоянии, без изменений несущих конструкций, с незначительным износом ограждающих конструкций (мелкие локальные трещины), с видимым износом кровли, оконных и дверных блоков, элементов внешней и внутренней отделки, с устаревшими инженерными системами и оборудованием
Условно-удовлетворительное	Малопригодное или неэксплуатируемое здание (помещение) с незначительными изменениями несущих конструкций, существенным износом ограждающих конструкций, кровли, оконных и дверных блоков, инженерных систем, внешней и внутренней отделки. Необходима реконструкция всего здания

Описание характеристик земельного участка, на котором расположено оцениваемое здание

Таблица №3

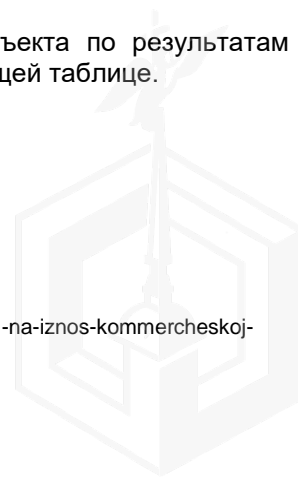
Характеристика	Показатель
Тип объекта недвижимости	Земельный участок
Адрес объекта оценки	Санкт-Петербург, город Красное Село, Фабричный поселок, дом 2, литера А
Кадастровый номер	78:40:0009035:2195
Категория земель	Земли населенных пунктов
Виды разрешенного использования	для размещения многоквартирного жилого дома (жилых домов)
Общая площадь	1 442 (+/-13)
Кадастровая стоимость, руб.	8 757 004.57
Балансовая (остаточная) стоимость, руб.	Данные не предоставлены

### 2.3. Описание местоположения

Основные характеристики локального местоположения оцениваемого объекта по результатам визуального осмотра и данным сервиса «Яндекс. Карты» представлены в следующей таблице.

<sup>1</sup> <https://rosreestr.ru/>

<sup>2</sup> <https://statrielt.ru/statistika-rynka/statistika-na-01-10-2022g/korrektirovki-kommercheskoj-nedvizhimosti/2961-na-iznos-kommercheskoj-nedvizhimosti-korrektirovki-na-01-10-2022-goda>



Показатель	Значение
Адрес	Санкт-Петербург, город Красное Село, Фабричный поселок, дом 2, литера А
Расположение объекта	Объект оценки расположен в Красносельском районе Санкт-Петербурга
Расположение относительно остановок общественного транспорта	«Проспект Красных Командиров» 4 минуты пешком, 330 метров
Расположение относительно красной линии домов	внутри квартала
Преобладающая застройка района расположения оцениваемого объекта	в месте расположения преобладает смешанная застройка (административные здания, историко-культурные объекты, производственные здания и жилая застройка)
Плотность (полнота) застройки	средняя
Интенсивность движения в районе расположения оцениваемого объекта	среднее
Состояние прилегающей территории	удовлворительное
Вид подъездных путей	грунтовая дорога
Качество подъездных дорог	удовлворительное
Экологическое состояние	Общее экологическое состояние окружающей среды в районе локации Объекта в целом характеризуется как «удовлворительное».
Деловая активность	низкая

#### 2.4. Обременения объекта (Обременения КГИОП, ГОЧС, другие обременения и сервитуты):

Право собственности на помещение принадлежит г. Санкт-Петербургу. Объект оценки является объектом культурного наследия регионального значения «д. №2», входящим в состав объекта культурного наследия регионального значения «Фабричный поселок, д. № 2, 4, 5, 7, 8, здание бани, фонтан с чугунной чашей».

#### Анализ участка как условно свободного:

Согласно заданию на оценку, Объект оценки представляет собой право пользования и владения объектом недвижимого имущества: нежилое здание площадью 974,8 кв.м, кадастровый номер 78:40:0009035:2093 по адресу: Санкт-Петербург, город Красное село, Фабричный поселок, дом 2, литера А, являющееся объектом культурного наследия регионального значения «д. №2», входящим в состав объекта культурного наследия регионального значения «Фабричный поселок, д. № 2, 4, 5, 7, 8, здание бани, фонтан с чугунной чашей», и часть (по обрезу фундамента здания) земельного участка по адресу: Санкт-Петербург, г. Красное Село, д.2, литера А с кадастровым номером: 78:40:00090352195.

Учитывая местоположение оцениваемого земельного участка, его характеристики, а также анализ рынка недвижимости, можно сделать вывод о том, что вариант использования оцениваемого земельного участка в качестве земельного участка под здание свободного назначения является физически возможным, юридически разрешенным и финансово оправданным.

#### Анализ участка как застроенного:



Критерий анализа	Анализ
Физическая возможность	<p>Данный критерий диктуется физическими характеристиками рассматриваемых объектов (архитектурно-планировочные решения, несущая способность конструкций и т.д.).</p> <p>В результате осмотра состояние оцениваемого объекта было установлено как условно-удовлетворительное. На дату оценки эксплуатация в текущем состоянии невозможна, необходим капитальный ремонт.</p> <p>Таким образом, физически возможным вариантом использования Объекта оценки является эксплуатация объекта по одной из возможных юридически правомочных функций, удовлетворяющим критериям юридической правомочности использования объекта.</p>
Юридическая разрешенность	<p>Учитывая данные предоставленных документов, оценщик пришел к выводу, что соответствовать критерию юридической допустимости будет любая коммерческая функция.</p>
Финансовая оправданность и максимальная эффективность	<p>Объект оценки расположен в г. Красное Село. Местоположение объекта недвижимого имущества характеризуется низкой инвестиционной привлекательностью. Транспортная доступность - средняя.</p> <p>Состояние здания – условно-удовлетворительное. Планировка оцениваемого помещения - смешанная. Площадь оцениваемого объекта – 974,8 кв.м.</p> <p>На этапе рассмотрения максимальной эффективности (оптимального варианта использования) Оценщиком принято решение провести качественный анализ возможных функций использования объекта аренды. Это обусловлено имеющимися закономерностями рынка недвижимости, касающимися уровня цен на различных секторах рынка. Так, средний уровень цен на торговые объекты превышает уровень цен на офисы, который, в свою очередь, значительно выше уровня цен на производственно-складские объекты.</p> <p>Исходя из проведенного качественного анализа функций возможного использования Объекта, а также учитывая конъюнктуру рынка коммерческих зданий, Оценщик пришел к выводу о том, что наилучшим использованием оцениваемого здания будет его использование под объект свободного назначения после проведения ремонта как наиболее доходное.</p> <p>Таким образом, Оценщик считает, что использование объекта под объект свободного назначения после проведения ремонта является финансово оправданным и максимально эффективным.</p>
<b>Вывод</b>	<b>Наиболее эффективным использованием объекта оценки является его использование под объект свободного назначения после проведения ремонта.</b>

2.6. Результаты проведения оценки

**Рыночная стоимость права временного владения и пользования недвижимым имуществом по состоянию на 14.10.2022, составляет:**

Объект оценки	Величина рыночной арендной платы за объект оценки, руб. в месяц с НДС, без ЭР <sup>3</sup> и КП <sup>4</sup>	Величина рыночной арендной платы за объект оценки, руб. в месяц без НДС, ЭР и КП
<p>Нежилое здание площадью 974,8 кв.м, кадастровый номер 78:40:0009035:2093 по адресу: Санкт-Петербург, город Красное село, Фабричный поселок, дом 2, литера А, являющееся объектом культурного наследия регионального значения «д. №2», входящим в состав объекта культурного наследия регионального значения «Фабричный поселок, д. № 2, 4, 5, 7, 8, здание бани, фонтан с чугунной чашей», и часть (по обрезу фундамента здания) земельного участка по адресу: Санкт-Петербург, г. Красное Село, д.2, литера А с кадастровым номером: 78:40:00090352195</p>	121 900,00	101 583,33

<sup>3</sup> Эксплуатационные расходы

<sup>4</sup> Коммунальные платежи







МЧС РОССИИ

**ГЛАВНОЕ УПРАВЛЕНИЕ  
МИНИСТЕРСТВА РОССИЙСКОЙ ФЕДЕРАЦИИ  
ПО ДЕЛАМ ГРАЖДАНСКОЙ ОБОРОНЫ,  
ЧРЕЗВЫЧАЙНЫМ СИТУАЦИЯМ И ЛИКВИДАЦИИ  
ПОСЛЕДСТВИЙ СТИХИЙНЫХ БЕДСТВИЙ  
ПО Г. САНКТ-ПЕТЕРБУРГУ  
(Главное управление МЧС России  
по г. Санкт-Петербургу)**

ул. Большая Морская, д. 40, лит. А  
г. Санкт-Петербург, 190031  
тел. (812) 718-25-05, факс (812) 571-53-34

18.03.2022 № КВ-130-3512

На № 532/22-0-0 от 14.03.2022

О предоставлении учетных данных

И.о. директора СПб ГБУ «Агентство  
по развитию имущественного  
комплекса Санкт-Петербурга»

Кабушка Ю.Н.

Каменноостровский пр., д. 26-28, лит. А,  
пом. 50-Н  
Санкт-Петербург, 197101

СПб ГБУ «АРИК»  
Сходящий № 475/22-0-0  
от 04.03.2022 г.

Главное управление МЧС России по г. Санкт-Петербургу (далее – Главное управление) на Ваш запрос сообщает, что по учетным данным Главного управления, объекты недвижимости, расположенные по адресам:

Санкт-Петербург, г. Петергоф, Собственный пр., д. 22, лит. А;  
Санкт-Петербург, г. Петергоф, Собственный пр., д. 8, лит. А;  
Санкт-Петербург, г. Кронштадт, ул. Посадская, д. 35, лит. А;  
Санкт-Петербург, г. Кронштадт, ул. Коммунистическая, д. 3а, лит. А;  
Санкт-Петербург, г. Красное Село, Фабричный пос., д. 2, лит. А;  
Санкт-Петербург, г. Красное Село, Фабричный пос., д. 5, лит. А;  
Санкт-Петербург, г. Красное Село, Фабричный пос., д. 7, лит. А;  
Санкт-Петербург, г. Красное Село, пер. Щуппа, д. 12;  
Санкт-Петербург, г. Ломоносов, ул. Владимирская, д. 1, лит. А;  
Санкт-Петербург, Кожевенная ул., д. 38, лит. А

не являются защитными сооружениями гражданской обороны.

Заместитель начальника Главного управления  
(по гражданской обороне и защите населения)

Е.В. Цыганов

Красавцев Роман Александрович  
247-09-95

