

**ПРАВИТЕЛЬСТВО САНКТ-ПЕТЕРБУРГА****ПОСТАНОВЛЕНИЕ**

окуд

16.02.2023№ 119

**О проведении аукциона на право заключения договора аренды земельного участка на инвестиционных условиях для строительства объекта общественного питания по адресу: Выборгский район, Выборгское шоссе, участок 1 (северо-западнее дома № 3, корп.1, литера А, по Выборгскому шоссе)**

В соответствии с Законом Санкт-Петербурга от 26.05.2004 № 282-43 «О порядке предоставления объектов недвижимости, находящихся в собственности Санкт-Петербурга, для строительства, реконструкции и приспособления для современного использования» Правительство Санкт-Петербурга

**ПОСТАНОВЛЯЕТ:**

1. Провести аукцион на право заключения договора аренды земельного участка на инвестиционных условиях, кадастровый номер 78:36:0005512:29, категория земель – земли населенных пунктов, расположенного по адресу: Выборгский район, Выборгское шоссе, участок 1 (северо-западнее дома № 3, корп.1, литера А, по Выборгскому шоссе) (далее – объект), в соответствии с настоящим постановлением (далее – аукцион).

2. Определить, что:

2.1. Начальная цена предмета аукциона: размер ежегодной арендной платы за земельный участок составляет 3 300 000 руб.

2.2. Форма подачи заявки на участие в аукционе – открытая.

2.3. Размер задатка составляет 660 000 руб.

3. Установить, что организатором аукциона выступает Комитет имущественных отношений Санкт-Петербурга.

4. Комитету имущественных отношений Санкт-Петербурга:

4.1. В месячный срок разместить и опубликовать извещение о проведении аукциона на условиях в соответствии с настоящим постановлением.

4.2. Обеспечить не менее чем за 30 дней до дня проведения аукциона:

4.2.1. Размещение извещения о проведении аукциона на официальном сайте Российской Федерации в информационно-телекоммуникационной сети «Интернет» <http://torgi.gov.ru>.

4.2.2. Опубликование извещения о проведении аукциона в порядке, установленном для официального опубликования правовых актов в Санкт-Петербурге.

4.3. В десятидневный срок со дня, определенного в соответствии с пунктами 13, 14 или 20 статьи 39.12 Земельного кодекса Российской Федерации, направить участнику аукциона, признанному победителем аукциона, или иному лицу, с которым договор аренды земельного участка на инвестиционных условиях подлежит заключению в соответствии с пунктами 13, 14 или 20 статьи 39.12 Земельного кодекса Российской Федерации (далее – Инвестор), три экземпляра подписанного проекта договора аренды земельного участка на инвестиционных условиях (далее – Договор).

4.4. Предусмотреть в Договоре ответственность Инвестора за нарушение сроков выполнения инженерных изысканий и архитектурно-строительного проектирования, включив раздел о досрочном расторжении Договора.

4.5. Предусмотреть в Договоре ответственность Инвестора за нарушение сроков строительства объекта.

5. Предоставить Инвестору в аренду земельный участок на условиях в соответствии с настоящим постановлением и приложением к настоящему постановлению.

6. Постановление вступает в силу на следующий день после его официального опубликования.

7. Контроль за выполнением постановления возложить на вице-губернатора Санкт-Петербурга Линченко Н.В. и вице-губернатора Санкт-Петербурга – руководителя Администрации Губернатора Санкт-Петербурга Пикалёва В.И. по принадлежности вопросов.

**Губернатор  
Санкт-Петербурга**



**А.Д.Беглов**





Приложение  
к постановлению  
Правительства Санкт-Петербурга  
от 16.02.2023 № 119

**ИНВЕСТИЦИОННЫЕ УСЛОВИЯ**  
**при строительстве объекта общественного питания по адресу:**  
**Выборгский район, Выборгское шоссе, участок 1 (северо-западнее дома № 3,**  
**корп.1, литера А, по Выборгскому шоссе)**

1. Размер ежегодной арендной платы за земельный участок, кадастровый номер 78:36:0005512:29, категория земель – земли населенных пунктов, расположенный по адресу: Выборгский район, Выборгское шоссе, участок 1 (северо-западнее дома № 3, корп.1, литера А, по Выборгскому шоссе), для строительства объекта общественного питания (далее – объект) по адресу: Выборгский район, Выборгское шоссе, участок 1 (северо-западнее дома № 3, корп.1, литера А, по Выборгскому шоссе) определяется по результатам аукциона на право заключения договора аренды земельного участка на инвестиционных условиях.

2. Срок исполнения обязательства по выполнению инженерных изысканий, необходимых для архитектурно-строительного проектирования объекта, – в течение одного месяца со дня заключения договора аренды земельного участка на инвестиционных условиях (далее – Договор).

3. Срок исполнения обязательства по выполнению архитектурно-строительного проектирования объекта – в течение пяти месяцев со дня истечения срока исполнения обязательства по выполнению инженерных изысканий, необходимых для архитектурно-строительного проектирования объекта, предусмотренного в пункте 2 настоящего приложения.

4. Срок строительства объекта – 15 месяцев со дня заключения Договора.

5. Срок действия Договора – 30 месяцев.



Выписка из Единого государственного реестра недвижимости об объекте недвижимости  
**Сведения о характеристиках объекта недвижимости**

На основании запроса от 26.04.2022 г., поступившего на рассмотрение 26.04.2022 г., сообщаем, что согласно записям Единого государственного реестра недвижимости:

<b>Земельный участок</b>			
(вид объекта недвижимости)			
Лист № ____ Раздела <b>1</b>	Всего листов раздела <b>1</b> : ____	Всего разделов: ____	Всего листов выписки: ____
<b>26.04.2022 № 99/2022/463754518</b>			
Кадастровый номер:		<b>78:36:0005512:29</b>	

Номер кадастрового квартала:	78:36:0005512
Дата присвоения кадастрового номера:	22.12.2008
Ранее присвоенный государственный учетный номер:	данные отсутствуют
Адрес:	г.Санкт-Петербург, Выборгское шоссе, участок 1, (северо-западнее дома 3, корпус 1, литера А по Выборгскому шоссе)
Площадь:	1489 +/- 14кв. м
Кадастровая стоимость, руб.:	7663813.91
Кадастровые номера расположенных в пределах земельного участка объектов недвижимости:	78:36:0000000:4659, 78:36:0000000:3290
Кадастровые номера объектов недвижимости, из которых образован объект недвижимости:	78:36:5512:27
Кадастровые номера образованных объектов недвижимости:	данные отсутствуют
Сведения о включении объекта недвижимости в состав предприятия как имущественного комплекса:	

Государственный регистратор		ФГИС ЕГРН
полное наименование должности	подпись	инициалы, фамилия

М.П.





Выписка из Единого государственного реестра недвижимости об объекте недвижимости  
**Сведения о характеристиках объекта недвижимости**

<b>Земельный участок</b>			
<small>(вид объекта недвижимости)</small>			
Лист № ____ Раздела <b>1</b>	Всего листов раздела <b>1</b> : ____	Всего разделов: ____	Всего листов выписки: ____
<b>26.04.2022 № 99/2022/463754518</b>			
Кадастровый номер:		<b>78:36:0005512:29</b>	

Категория земель:	Земли населённых пунктов
Виды разрешенного использования:	Для размещения объектов общественного питания
Сведения о кадастровом инженере:	Волкова Елена Владимировна №78-11-0481, ООО "Ленземкадастр"
Сведения о лесах, водных объектах и об иных природных объектах, расположенных в пределах земельного участка:	данные отсутствуют
Сведения о том, что земельный участок полностью или частично расположен в границах зоны с особыми условиями использования территории или территории объекта культурного наследия	данные отсутствуют
Сведения о том, что земельный участок расположен в границах особой экономической зоны, территории опережающего социально-экономического развития, зоны территориального развития в Российской Федерации, игровой зоны:	данные отсутствуют
Сведения о том, что земельный участок расположен в границах особо охраняемой природной территории, охотничьих угодий, лесничеств, лесопарков:	данные отсутствуют
Сведения о результатах проведения государственного земельного надзора:	данные отсутствуют
Сведения о расположении земельного участка в границах территории, в отношении которой утвержден проект межевания территории:	данные отсутствуют

Государственный регистратор		ФГИС ЕГРН
полное наименование должности	подпись	инициалы, фамилия

М.П.



Выписка из Единого государственного реестра недвижимости об объекте недвижимости  
Сведения о характеристиках объекта недвижимости

<b>Земельный участок</b>			
<small>(вид объекта недвижимости)</small>			
Лист № ____ Раздела <b>1</b>	Всего листов раздела <b>1</b> : ____	Всего разделов: ____	Всего листов выписки: ____
<b>26.04.2022 № 99/2022/463754518</b>			
Кадастровый номер:		<b>78:36:0005512:29</b>	

Условный номер земельного участка:	данные отсутствуют
Сведения о принятии акта и (или) заключении договора, предусматривающих предоставление в соответствии с земельным законодательством исполнительным органом государственной власти или органом местного самоуправления находящегося в государственной или муниципальной собственности земельного участка для строительства наемного дома социального использования или наемного дома коммерческого использования:	данные отсутствуют
Сведения о том, что земельный участок или земельные участки образованы на основании решения об изъятии земельного участка и (или) расположенного на нем объекта недвижимости для государственных или муниципальных нужд:	данные отсутствуют
Сведения о том, что земельный участок образован из земель или земельного участка, государственная собственность на которые не разграничена:	данные отсутствуют
Сведения о наличии земельного спора о местоположении границ земельных участков:	данные отсутствуют
Статус записи об объекте недвижимости:	Сведения об объекте недвижимости имеют статус "актуальные"
Особые отметки:	Сведения о видах разрешенного использования имеют статус «Актуальные незасвидетельствованные». Право (ограничение права, обременение объекта недвижимости) зарегистрировано на данный объект недвижимости с видами разрешенного использования «Для размещения объектов сельскохозяйственного назначения и сельскохозяйственных угодий». Сведения необходимые для заполнения раздела 3.1 отсутствуют.
Получатель выписки:	Шатрова Марина Валерьевна

Государственный регистратор		ФГИС ЕГРН
полное наименование должности	подпись	инициалы, фамилия

М.П.





Выписка из Единого государственного реестра недвижимости об объекте недвижимости  
Сведения о зарегистрированных правах

Земельный участок			
(вид объекта недвижимости)			
Лист № ___ Раздела <u>2</u>	Всего листов раздела <u>2</u> : ___	Всего разделов: ___	Всего листов выписки: ___
26.04.2022 № 99/2022/463754518			
Кадастровый номер:		78:36:0005512:29	
1.	Правообладатель (правообладатели):	1.1.	данные о правообладателе отсутствуют
2.	Вид, номер и дата государственной регистрации права:	2.1.	не зарегистрировано
3.	Ограничение прав и обременение объекта недвижимости:		
	3.1.1.	вид:	Прочие ограничения (обременения), Охранная зона водопроводных сетей площадью 355 кв.м.
		дата государственной регистрации:	14.07.2009
		номер государственной регистрации:	78-78-01/0395/2009-404
		срок, на который установлено ограничение прав и обременение объекта недвижимости:	с 14.07.2009
		лицо, в пользу которого установлено ограничение прав и обременение объекта недвижимости:	публичный
		основание государственной регистрации:	Кадастровый паспорт земельного участка, выданный Управлением Федерального агентства кадастра объектов недвижимости по городу Санкт-Петербургу №3486 от 22.12.2008
	3.1.2.	вид:	Прочие ограничения (обременения), Охранная зона водопроводных сетей площадью 91 кв.м.
		дата государственной регистрации:	14.07.2009
		номер государственной регистрации:	78-78-01/0395/2009-405
		срок, на который установлено ограничение прав и обременение объекта недвижимости:	с 14.07.2009
		лицо, в пользу которого установлено ограничение прав и обременение объекта недвижимости:	публичный
		основание государственной регистрации:	Кадастровый паспорт земельного участка, выданный Управлением Федерального агентства кадастра объектов недвижимости по городу Санкт-Петербургу №3486 от 22.12.2008
	4.	Договоры участия в долевом строительстве:	не зарегистрировано
5.	Заявленные в судебном порядке права требования:	данные отсутствуют	
6.	Сведения о возражении в отношении зарегистрированного права:	данные отсутствуют	
7.	Сведения о наличии решения об изъятии объекта недвижимости для	данные отсутствуют	

	государственных и муниципальных нужд:	
8.	Сведения о невозможности государственной регистрации без личного участия правообладателя или его законного представителя:	
9.	Правопритязания и сведения о наличии поступивших, но не рассмотренных заявлений о проведении государственной регистрации права (перехода, прекращения права), ограничения права или обременения объекта недвижимости, сделки в отношении объекта недвижимости:	данные отсутствуют
10.	Сведения об осуществлении государственной регистрации сделки, права, ограничения права без необходимого в силу закона согласия третьего лица, органа:	данные отсутствуют
11.	Сведения о невозможности государственной регистрации перехода, прекращения, ограничения права на земельный участок из земель сельскохозяйственного назначения:	

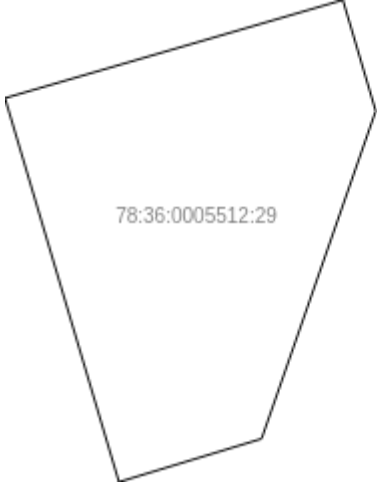
Государственный регистратор		ФГИС ЕГРН
полное наименование должности	подпись	инициалы, фамилия

М.П.



Выписка из Единого государственного реестра недвижимости об объекте недвижимости  
**Описание местоположения земельного участка**

<b>Земельный участок</b>			
(вид объекта недвижимости)			
Лист № ___ Раздела <b>3</b>	Всего листов раздела <b>3</b> : ___	Всего разделов: ___	Всего листов выписки: ___
<b>26.04.2022 № 99/2022/463754518</b>			
Кадастровый номер:		<b>78:36:0005512:29</b>	

План (чертеж, схема) земельного участка			
			
Масштаб 1: данные отсутствуют	Условные обозначения:		

Государственный регистратор		ФГИС ЕГРН
полное наименование должности	подпись	инициалы, фамилия

М.П.





Выписка из Единого государственного реестра недвижимости об объекте недвижимости  
**Описание местоположения земельного участка**

<b>Земельный участок</b>			
<small>(вид объекта недвижимости)</small>			
Лист № ___ Раздела <b>3.2</b>	Всего листов раздела <b>3.2</b> : ___	Всего разделов: ___	Всего листов выписки: ___
<b>26.04.2022 № 99/2022/463754518</b>			
Кадастровый номер:		<b>78:36:0005512:29</b>	

Сведения о характерных точках границы земельного участка				
Система координат: СК-1964				
Зона №				
Номер точки	Координаты		Описание закрепления на местности	Средняя квадратическая погрешность определения координат характерных точек границ земельного участка, м
	X	Y		
1	2	3	4	5
1	105777.88	113838.53	данные отсутствуют	данные отсутствуют
2	105789.2	113877.6	данные отсутствуют	данные отсутствуют
3	105776.4	113881.4	данные отсутствуют	данные отсутствуют
4	105738.6	113868.2	данные отсутствуют	данные отсутствуют
5	105733.62	113851.71	данные отсутствуют	данные отсутствуют

Государственный регистратор		ФГИС ЕГРН
полное наименование должности	подпись	инициалы, фамилия

М.П.



Выписка из Единого государственного реестра недвижимости об объекте недвижимости  
Сведения о частях земельного участка

<b>Земельный участок</b>			
<small>(вид объекта недвижимости)</small>			
Лист № ___ Раздела <b>4</b>	Всего листов раздела <b>4</b> : ___	Всего разделов: ___	Всего листов выписки: ___
<b>26.04.2022 № 99/2022/463754518</b>			
Кадастровый номер:		<b>78:36:0005512:29</b>	

План (чертеж, схема) части земельного участка	Учетный номер части: <b>78:36:0005512:29/1</b>
	
Масштаб 1: данные отсутствуют	Условные обозначения:

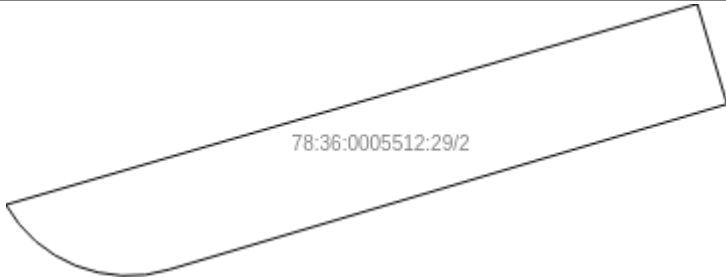
Государственный регистратор		ФГИС ЕГРН
полное наименование должности	подпись	инициалы, фамилия

М.П.



Выписка из Единого государственного реестра недвижимости об объекте недвижимости  
Сведения о частях земельного участка

<b>Земельный участок</b>			
<small>(вид объекта недвижимости)</small>			
Лист № ____ Раздела <b>4</b>	Всего листов раздела <b>4</b> : ____	Всего разделов: ____	Всего листов выписки: ____
<b>26.04.2022 № 99/2022/463754518</b>			
Кадастровый номер:		<b>78:36:0005512:29</b>	

План (чертеж, схема) части земельного участка	Учетный номер части: <b>78:36:0005512:29/2</b>
	
Масштаб 1: данные отсутствуют	Условные обозначения:

Государственный регистратор		ФГИС ЕГРН
полное наименование должности	подпись	инициалы, фамилия


М.П.





Выписка из Единого государственного реестра недвижимости об объекте недвижимости  
**Сведения о частях земельного участка**

<b>Земельный участок</b>			
<small>(вид объекта недвижимости)</small>			
Лист № ____ Раздела <b>4</b>	Всего листов раздела <b>4</b> : ____	Всего разделов: ____	Всего листов выписки: ____
<b>26.04.2022 № 99/2022/463754518</b>			
Кадастровый номер:		<b>78:36:0005512:29</b>	

План (чертеж, схема) части земельного участка	Учетный номер части: <b>78:36:0005512:29/3</b>
	
Масштаб 1: данные отсутствуют	Условные обозначения:

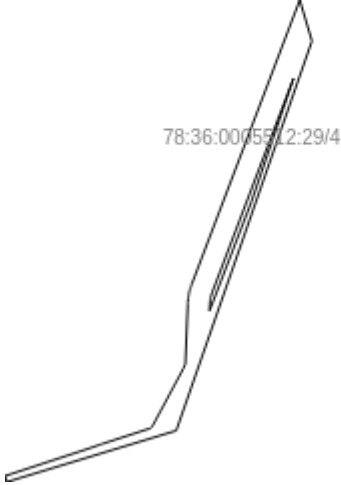
Государственный регистратор		ФГИС ЕГРН
полное наименование должности	подпись	инициалы, фамилия

М.П.



Выписка из Единого государственного реестра недвижимости об объекте недвижимости  
**Сведения о частях земельного участка**

<b>Земельный участок</b>			
<small>(вид объекта недвижимости)</small>			
Лист № ___ Раздела <b>4</b>	Всего листов раздела <b>4</b> : ___	Всего разделов: ___	Всего листов выписки: ___
<b>26.04.2022 № 99/2022/463754518</b>			
Кадастровый номер:		<b>78:36:0005512:29</b>	

План (чертеж, схема) части земельного участка	Учетный номер части: <b>78:36:0005512:29/4</b>
	
Масштаб 1: данные отсутствуют	Условные обозначения:

Государственный регистратор		ФГИС ЕГРН
полное наименование должности	подпись	инициалы, фамилия

М.П.



Выписка из Единого государственного реестра недвижимости об объекте недвижимости  
**Сведения о частях земельного участка**

<b>Земельный участок</b>			
<small>(вид объекта недвижимости)</small>			
Лист № __ Раздела <b>4.1</b>	Всего листов раздела <b>4.1</b> : __	Всего разделов: __	Всего листов выписки: __
<b>26.04.2022 № 99/2022/463754518</b>			
Кадастровый номер:		<b>78:36:0005512:29</b>	

Учетный номер части	Площадь (м <sup>2</sup> )	Содержание ограничения в использовании или ограничения права на объект недвижимости или обременения объекта недвижимости
1	2	3
1	355	Иные ограничения (обременения) прав
2	91	Иные ограничения (обременения) прав
3	184	Иные ограничения (обременения) прав, Временные. Дата истечения срока действия временного характера - 20.06.2018
4	115	Иные ограничения (обременения) прав, Временные. Дата истечения срока действия временного характера - 20.06.2018

Государственный регистратор		ФГИС ЕГРН
полное наименование должности	подпись	инициалы, фамилия

М.П.





Выписка из Единого государственного реестра недвижимости об объекте недвижимости  
Сведения о частях земельного участка

<b>Земельный участок</b>				
<small>(вид объекта недвижимости)</small>				
Лист № ____ Раздела <b>4.2</b>		Всего листов раздела <b>4.2</b> : ____		Всего разделов: ____
Всего листов выписки: ____				
<b>26.04.2022 № 99/2022/463754518</b>				
Кадастровый номер:			<b>78:36:0005512:29</b>	
Сведения о характерных точках границы части (частей) земельного участка				
Учетный номер части: 1				
Система координат: мск 64				
Зона №				
Номер точки	Координаты, м		Описание закрепления на местности	Средняя квадратическая погрешность определения координат характерных точек границы части земельного участка, м
	X	Y		
1	2	3	4	5
1	105777.88	113838.53	данные отсутствуют	данные отсутствуют
2	105789.2	113877.6	данные отсутствуют	данные отсутствуют
3	105776.4	113881.4	данные отсутствуют	0.1
4	105738.6	113868.2	данные отсутствуют	0.1
5	105733.62	113851.71	данные отсутствуют	данные отсутствуют
5	105733.62	113851.71	данные отсутствуют	0.1
6	105779.88	113845.43	данные отсутствуют	данные отсутствуют
7	105764.76	113850.36	данные отсутствуют	данные отсутствуют
8	105764.34	113850.99	данные отсутствуют	данные отсутствуют
9	105763.83	113851.55	данные отсутствуют	данные отсутствуют
10	105763.25	113852.03	данные отсутствуют	данные отсутствуют
11	105762.59	113852.41	данные отсутствуют	данные отсутствуют
12	105761.89	113852.69	данные отсутствуют	данные отсутствуют
13	105761.16	113852.87	данные отсутствуют	данные отсутствуют
14	105761.11	113852.9	данные отсутствуют	данные отсутствуют
15	105760.41	113853.25	данные отсутствуют	данные отсутствуют
Государственный регистратор			ФГИС ЕГРН	
полное наименование должности			подпись	
			инициалы, фамилия	

М.П.


Выписка из Единого государственного реестра недвижимости об объекте недвижимости  
**Сведения о частях земельного участка**

<b>Земельный участок</b>			
<small>(вид объекта недвижимости)</small>			
Лист № ____ Раздела <b>4.2</b>	Всего листов раздела <b>4.2</b> : ____	Всего разделов: ____	Всего листов выписки: ____
<b>26.04.2022 № 99/2022/463754518</b>			
Кадастровый номер:		<b>78:36:0005512:29</b>	

Номер точки	Координаты, м		Описание закрепления на местности	Средняя квадратическая погрешность определения координат характерных точек границы части земельного участка, м
	X	Y		
1	2	3	4	5
16	105759.67	113853.5	данные отсутствуют	данные отсутствуют
17	105758.9	113853.63	данные отсутствуют	данные отсутствуют
18	105758.11	113853.63	данные отсутствуют	данные отсутствуют
19	105757.34	113853.51	данные отсутствуют	данные отсутствуют
20	105756.59	113853.28	данные отсутствуют	данные отсутствуют
21	105755.9	113852.93	данные отсутствуют	данные отсутствуют
22	105735.78	113858.85	данные отсутствуют	данные отсутствуют
23	105785.67	113878.65	данные отсутствуют	данные отсутствуют
24	105779.83	113858.91	данные отсутствуют	данные отсутствуют
25	105779.65	113858.09	данные отсутствуют	данные отсутствуют
26	105779.62	113857.26	данные отсутствуют	данные отсутствуют
27	105779.73	113856.43	данные отсутствуют	данные отсутствуют
28	105779.97	113855.63	данные отсутствуют	данные отсутствуют
29	105780.34	113854.89	данные отсутствуют	данные отсутствуют
30	105780.83	113854.21	данные отсутствуют	данные отсутствуют
31	105781.43	113853.63	данные отсутствуют	данные отсутствуют
32	105782.12	113853.16	данные отсутствуют	данные отсутствуют

Государственный регистратор		ФГИС ЕГРН
полное наименование должности	подпись	инициалы, фамилия

М.П.



Выписка из Единого государственного реестра недвижимости об объекте недвижимости  
**Сведения о частях земельного участка**

<b>Земельный участок</b>			
<small>(вид объекта недвижимости)</small>			
Лист № ____ Раздела <b>4.2</b>	Всего листов раздела <b>4.2</b> : ____	Всего разделов: ____	Всего листов выписки: ____
<b>26.04.2022 № 99/2022/463754518</b>			
Кадастровый номер:		<b>78:36:0005512:29</b>	

Номер точки	Координаты, м		Описание закрепления на местности	Средняя квадратическая погрешность определения координат характерных точек границы части земельного участка, м
	Х	У		
1	2	3	4	5
33	105779.64	113844.59	данные отсутствуют	0.1
34	105780.75	113848.42	данные отсутствуют	0.1
35	105741.86	113859.79	данные отсутствуют	0.1
36	105736.54	113861.39	данные отсутствуют	0.1
37	105735.39	113857.56	данные отсутствуют	0.1
38	105740.71	113855.96	данные отсутствуют	0.1
39	105740.89	113855.91	данные отсутствуют	0.1
40	105780.38	113880.22	данные отсутствуют	0.1
41	105734.2	113851.54	данные отсутствуют	0.1
42	105736.88	113859.73	данные отсутствуют	0.1
43	105737.22	113860.73	данные отсутствуют	0.1
44	105737.31	113860.99	данные отсутствуют	0.1
45	105738.8	113865.6	данные отсутствуют	0.1
46	105738.84	113865.74	данные отсутствуют	0.1
47	105738.93	113865.83	данные отсутствуют	0.1
48	105744.58	113868.87	данные отсутствуют	0.1
49	105745.09	113869.09	данные отсутствуют	0.1

Государственный регистратор		ФГИС ЕГРН
полное наименование должности	подпись	инициалы, фамилия

М.П.




Выписка из Единого государственного реестра недвижимости об объекте недвижимости  
**Сведения о частях земельного участка**

<b>Земельный участок</b>			
<small>(вид объекта недвижимости)</small>			
Лист № ____ Раздела <b>4.2</b>	Всего листов раздела <b>4.2</b> : ____	Всего разделов: ____	Всего листов выписки: ____
<b>26.04.2022 № 99/2022/463754518</b>			
Кадастровый номер:		<b>78:36:0005512:29</b>	

Номер точки	Координаты, м		Описание закрепления на местности	Средняя квадратическая погрешность определения координат характерных точек границы части земельного участка, м
	X	Y		
1	2	3	4	5
50	105750.82	113869.32	данные отсутствуют	0.1
51	105751.09	113869.33	данные отсутствуют	0.1
52	105751.43	113869.36	данные отсутствуют	0.1
53	105751.61	113869.39	данные отсутствуют	0.1
54	105751.85	113869.43	данные отсутствуют	0.1
55	105751.99	113869.45	данные отсутствуют	0.1
56	105752.26	113869.52	данные отсутствуют	0.1
57	105752.39	113869.57	данные отсутствуют	0.1
58	105752.58	113869.63	данные отсутствуют	0.1
59	105752.86	113869.73	данные отсутствуют	0.1
60	105772.78	113879.61	данные отсутствуют	0.1
61	105751.96	113871.68	данные отсутствуют	0.1
62	105751.7	113871.59	данные отсутствуют	0.1
63	105751.46	113871.53	данные отсутствуют	0.1
64	105751.21	113871.49	данные отсутствуют	0.1
65	105750.94	113871.47	данные отсутствуют	0.1
66	105750.23	113871.44	данные отсутствуют	0.1

Государственный регистратор		ФГИС ЕГРН
полное наименование должности	подпись	инициалы, фамилия

М.П.



Выписка из Единого государственного реестра недвижимости об объекте недвижимости  
**Сведения о частях земельного участка**

<b>Земельный участок</b>			
<small>(вид объекта недвижимости)</small>			
Лист № ___ Раздела <b>4.2</b>	Всего листов раздела <b>4.2</b> : ___	Всего разделов: ___	Всего листов выписки: ___
<b>26.04.2022 № 99/2022/463754518</b>			
Кадастровый номер:		<b>78:36:0005512:29</b>	

Номер точки	Координаты, м		Описание закрепления на местности	Средняя квадратическая погрешность определения координат характерных точек границы части земельного участка, м
	X	Y		
1	2	3	4	5
67	105760.75	113875.49	данные отсутствуют	0.1

Государственный регистратор		ФГИС ЕГРН
полное наименование должности	подпись	инициалы, фамилия

М.П.



Выписка из Единого государственного реестра недвижимости об объекте недвижимости  
Сведения о частях земельного участка

<b>Земельный участок</b>				
<small>(вид объекта недвижимости)</small>				
Лист № ____ Раздела <b>4.2</b>		Всего листов раздела <b>4.2</b> : ____		Всего разделов: ____
Всего листов выписки: ____				
<b>26.04.2022 № 99/2022/463754518</b>				
Кадастровый номер:			<b>78:36:0005512:29</b>	
Сведения о характерных точках границы части (частей) земельного участка				
Учетный номер части: 2				
Система координат: мск 64				
Зона №				
Номер точки	Координаты, м		Описание закрепления на местности	Средняя квадратическая погрешность определения координат характерных точек границы части земельного участка, м
	X	Y		
1	2	3	4	5
1	105777.88	113838.53	данные отсутствуют	данные отсутствуют
2	105789.2	113877.6	данные отсутствуют	данные отсутствуют
3	105776.4	113881.4	данные отсутствуют	0.1
4	105738.6	113868.2	данные отсутствуют	0.1
5	105733.62	113851.71	данные отсутствуют	данные отсутствуют
5	105733.62	113851.71	данные отсутствуют	0.1
6	105779.88	113845.43	данные отсутствуют	данные отсутствуют
7	105764.76	113850.36	данные отсутствуют	данные отсутствуют
8	105764.34	113850.99	данные отсутствуют	данные отсутствуют
9	105763.83	113851.55	данные отсутствуют	данные отсутствуют
10	105763.25	113852.03	данные отсутствуют	данные отсутствуют
11	105762.59	113852.41	данные отсутствуют	данные отсутствуют
12	105761.89	113852.69	данные отсутствуют	данные отсутствуют
13	105761.16	113852.87	данные отсутствуют	данные отсутствуют
14	105761.11	113852.9	данные отсутствуют	данные отсутствуют
15	105760.41	113853.25	данные отсутствуют	данные отсутствуют
Государственный регистратор			ФГИС ЕГРН	
полное наименование должности			подпись	
			инициалы, фамилия	

М.П.



Выписка из Единого государственного реестра недвижимости об объекте недвижимости  
**Сведения о частях земельного участка**

<b>Земельный участок</b>			
<small>(вид объекта недвижимости)</small>			
Лист № ____ Раздела <b>4.2</b>	Всего листов раздела <b>4.2</b> : ____	Всего разделов: ____	Всего листов выписки: ____
<b>26.04.2022 № 99/2022/463754518</b>			
Кадастровый номер:		<b>78:36:0005512:29</b>	

Номер точки	Координаты, м		Описание закрепления на местности	Средняя квадратическая погрешность определения координат характерных точек границы части земельного участка, м
	X	Y		
1	2	3	4	5
16	105759.67	113853.5	данные отсутствуют	данные отсутствуют
17	105758.9	113853.63	данные отсутствуют	данные отсутствуют
18	105758.11	113853.63	данные отсутствуют	данные отсутствуют
19	105757.34	113853.51	данные отсутствуют	данные отсутствуют
20	105756.59	113853.28	данные отсутствуют	данные отсутствуют
21	105755.9	113852.93	данные отсутствуют	данные отсутствуют
22	105735.78	113858.85	данные отсутствуют	данные отсутствуют
23	105785.67	113878.65	данные отсутствуют	данные отсутствуют
24	105779.83	113858.91	данные отсутствуют	данные отсутствуют
25	105779.65	113858.09	данные отсутствуют	данные отсутствуют
26	105779.62	113857.26	данные отсутствуют	данные отсутствуют
27	105779.73	113856.43	данные отсутствуют	данные отсутствуют
28	105779.97	113855.63	данные отсутствуют	данные отсутствуют
29	105780.34	113854.89	данные отсутствуют	данные отсутствуют
30	105780.83	113854.21	данные отсутствуют	данные отсутствуют
31	105781.43	113853.63	данные отсутствуют	данные отсутствуют
32	105782.12	113853.16	данные отсутствуют	данные отсутствуют

Государственный регистратор		ФГИС ЕГРН
полное наименование должности	подпись	инициалы, фамилия

М.П.




Выписка из Единого государственного реестра недвижимости об объекте недвижимости  
**Сведения о частях земельного участка**

<b>Земельный участок</b>			
<small>(вид объекта недвижимости)</small>			
Лист № ____ Раздела <b>4.2</b>	Всего листов раздела <b>4.2</b> : ____	Всего разделов: ____	Всего листов выписки: ____
<b>26.04.2022 № 99/2022/463754518</b>			
Кадастровый номер:		<b>78:36:0005512:29</b>	

Номер точки	Координаты, м		Описание закрепления на местности	Средняя квадратическая погрешность определения координат характерных точек границы части земельного участка, м
	X	Y		
1	2	3	4	5
33	105779.64	113844.59	данные отсутствуют	0.1
34	105780.75	113848.42	данные отсутствуют	0.1
35	105741.86	113859.79	данные отсутствуют	0.1
36	105736.54	113861.39	данные отсутствуют	0.1
37	105735.39	113857.56	данные отсутствуют	0.1
38	105740.71	113855.96	данные отсутствуют	0.1
39	105740.89	113855.91	данные отсутствуют	0.1
40	105780.38	113880.22	данные отсутствуют	0.1
41	105734.2	113851.54	данные отсутствуют	0.1
42	105736.88	113859.73	данные отсутствуют	0.1
43	105737.22	113860.73	данные отсутствуют	0.1
44	105737.31	113860.99	данные отсутствуют	0.1
45	105738.8	113865.6	данные отсутствуют	0.1
46	105738.84	113865.74	данные отсутствуют	0.1
47	105738.93	113865.83	данные отсутствуют	0.1
48	105744.58	113868.87	данные отсутствуют	0.1
49	105745.09	113869.09	данные отсутствуют	0.1

Государственный регистратор		ФГИС ЕГРН
полное наименование должности	подпись	инициалы, фамилия

М.П.




Выписка из Единого государственного реестра недвижимости об объекте недвижимости  
**Сведения о частях земельного участка**

<b>Земельный участок</b>			
<small>(вид объекта недвижимости)</small>			
Лист № ____ Раздела <b>4.2</b>	Всего листов раздела <b>4.2</b> : ____	Всего разделов: ____	Всего листов выписки: ____
<b>26.04.2022 № 99/2022/463754518</b>			
Кадастровый номер:		<b>78:36:0005512:29</b>	

Номер точки	Координаты, м		Описание закрепления на местности	Средняя квадратическая погрешность определения координат характерных точек границы части земельного участка, м
	X	Y		
1	2	3	4	5
50	105750.82	113869.32	данные отсутствуют	0.1
51	105751.09	113869.33	данные отсутствуют	0.1
52	105751.43	113869.36	данные отсутствуют	0.1
53	105751.61	113869.39	данные отсутствуют	0.1
54	105751.85	113869.43	данные отсутствуют	0.1
55	105751.99	113869.45	данные отсутствуют	0.1
56	105752.26	113869.52	данные отсутствуют	0.1
57	105752.39	113869.57	данные отсутствуют	0.1
58	105752.58	113869.63	данные отсутствуют	0.1
59	105752.86	113869.73	данные отсутствуют	0.1
60	105772.78	113879.61	данные отсутствуют	0.1
61	105751.96	113871.68	данные отсутствуют	0.1
62	105751.7	113871.59	данные отсутствуют	0.1
63	105751.46	113871.53	данные отсутствуют	0.1
64	105751.21	113871.49	данные отсутствуют	0.1
65	105750.94	113871.47	данные отсутствуют	0.1
66	105750.23	113871.44	данные отсутствуют	0.1

Государственный регистратор		ФГИС ЕГРН
полное наименование должности	подпись	инициалы, фамилия

М.П.



Выписка из Единого государственного реестра недвижимости об объекте недвижимости  
**Сведения о частях земельного участка**

<b>Земельный участок</b>			
<small>(вид объекта недвижимости)</small>			
Лист № ___ Раздела <b>4.2</b>	Всего листов раздела <b>4.2</b> : ___	Всего разделов: ___	Всего листов выписки: ___
<b>26.04.2022 № 99/2022/463754518</b>			
Кадастровый номер:		<b>78:36:0005512:29</b>	

Номер точки	Координаты, м		Описание закрепления на местности	Средняя квадратическая погрешность определения координат характерных точек границы части земельного участка, м
	X	Y		
1	2	3	4	5
67	105760.75	113875.49	данные отсутствуют	0.1

Государственный регистратор		ФГИС ЕГРН
полное наименование должности	подпись	инициалы, фамилия

М.П.



Выписка из Единого государственного реестра недвижимости об объекте недвижимости  
Сведения о частях земельного участка

<b>Земельный участок</b>				
<small>(вид объекта недвижимости)</small>				
Лист № ____ Раздела <b>4.2</b>		Всего листов раздела <b>4.2</b> : ____		Всего разделов: ____
Всего листов выписки: ____				
<b>26.04.2022 № 99/2022/463754518</b>				
Кадастровый номер:			<b>78:36:0005512:29</b>	
Сведения о характерных точках границы части (частей) земельного участка				
Учетный номер части: 3				
Система координат: мск 64				
Зона №				
Номер точки	Координаты, м		Описание закрепления на местности	Средняя квадратическая погрешность определения координат характерных точек границы части земельного участка, м
	X	Y		
1	2	3	4	5
1	105777.88	113838.53	данные отсутствуют	данные отсутствуют
2	105789.2	113877.6	данные отсутствуют	данные отсутствуют
3	105776.4	113881.4	данные отсутствуют	0.1
4	105738.6	113868.2	данные отсутствуют	0.1
5	105733.62	113851.71	данные отсутствуют	данные отсутствуют
5	105733.62	113851.71	данные отсутствуют	0.1
6	105779.88	113845.43	данные отсутствуют	данные отсутствуют
7	105764.76	113850.36	данные отсутствуют	данные отсутствуют
8	105764.34	113850.99	данные отсутствуют	данные отсутствуют
9	105763.83	113851.55	данные отсутствуют	данные отсутствуют
10	105763.25	113852.03	данные отсутствуют	данные отсутствуют
11	105762.59	113852.41	данные отсутствуют	данные отсутствуют
12	105761.89	113852.69	данные отсутствуют	данные отсутствуют
13	105761.16	113852.87	данные отсутствуют	данные отсутствуют
14	105761.11	113852.9	данные отсутствуют	данные отсутствуют
15	105760.41	113853.25	данные отсутствуют	данные отсутствуют
Государственный регистратор			ФГИС ЕГРН	
полное наименование должности			подпись	
			инициалы, фамилия	

М.П.


Выписка из Единого государственного реестра недвижимости об объекте недвижимости  
**Сведения о частях земельного участка**

<b>Земельный участок</b>			
<small>(вид объекта недвижимости)</small>			
Лист № ____ Раздела <b>4.2</b>	Всего листов раздела <b>4.2</b> : ____	Всего разделов: ____	Всего листов выписки: ____
<b>26.04.2022 № 99/2022/463754518</b>			
Кадастровый номер:		<b>78:36:0005512:29</b>	

Номер точки	Координаты, м		Описание закрепления на местности	Средняя квадратическая погрешность определения координат характерных точек границы части земельного участка, м
	X	Y		
1	2	3	4	5
16	105759.67	113853.5	данные отсутствуют	данные отсутствуют
17	105758.9	113853.63	данные отсутствуют	данные отсутствуют
18	105758.11	113853.63	данные отсутствуют	данные отсутствуют
19	105757.34	113853.51	данные отсутствуют	данные отсутствуют
20	105756.59	113853.28	данные отсутствуют	данные отсутствуют
21	105755.9	113852.93	данные отсутствуют	данные отсутствуют
22	105735.78	113858.85	данные отсутствуют	данные отсутствуют
23	105785.67	113878.65	данные отсутствуют	данные отсутствуют
24	105779.83	113858.91	данные отсутствуют	данные отсутствуют
25	105779.65	113858.09	данные отсутствуют	данные отсутствуют
26	105779.62	113857.26	данные отсутствуют	данные отсутствуют
27	105779.73	113856.43	данные отсутствуют	данные отсутствуют
28	105779.97	113855.63	данные отсутствуют	данные отсутствуют
29	105780.34	113854.89	данные отсутствуют	данные отсутствуют
30	105780.83	113854.21	данные отсутствуют	данные отсутствуют
31	105781.43	113853.63	данные отсутствуют	данные отсутствуют
32	105782.12	113853.16	данные отсутствуют	данные отсутствуют

Государственный регистратор		ФГИС ЕГРН
полное наименование должности	подпись	инициалы, фамилия

М.П.




Выписка из Единого государственного реестра недвижимости об объекте недвижимости  
**Сведения о частях земельного участка**

<b>Земельный участок</b>			
<small>(вид объекта недвижимости)</small>			
Лист № ____ Раздела <b>4.2</b>	Всего листов раздела <b>4.2</b> : ____	Всего разделов: ____	Всего листов выписки: ____
<b>26.04.2022 № 99/2022/463754518</b>			
Кадастровый номер:		<b>78:36:0005512:29</b>	

Номер точки	Координаты, м		Описание закрепления на местности	Средняя квадратическая погрешность определения координат характерных точек границы части земельного участка, м
	X	Y		
1	2	3	4	5
33	105779.64	113844.59	данные отсутствуют	0.1
34	105780.75	113848.42	данные отсутствуют	0.1
35	105741.86	113859.79	данные отсутствуют	0.1
36	105736.54	113861.39	данные отсутствуют	0.1
37	105735.39	113857.56	данные отсутствуют	0.1
38	105740.71	113855.96	данные отсутствуют	0.1
39	105740.89	113855.91	данные отсутствуют	0.1
40	105780.38	113880.22	данные отсутствуют	0.1
41	105734.2	113851.54	данные отсутствуют	0.1
42	105736.88	113859.73	данные отсутствуют	0.1
43	105737.22	113860.73	данные отсутствуют	0.1
44	105737.31	113860.99	данные отсутствуют	0.1
45	105738.8	113865.6	данные отсутствуют	0.1
46	105738.84	113865.74	данные отсутствуют	0.1
47	105738.93	113865.83	данные отсутствуют	0.1
48	105744.58	113868.87	данные отсутствуют	0.1
49	105745.09	113869.09	данные отсутствуют	0.1

Государственный регистратор		ФГИС ЕГРН
полное наименование должности	подпись	инициалы, фамилия

М.П.




Выписка из Единого государственного реестра недвижимости об объекте недвижимости  
**Сведения о частях земельного участка**

<b>Земельный участок</b>			
<small>(вид объекта недвижимости)</small>			
Лист № ____ Раздела <b>4.2</b>	Всего листов раздела <b>4.2</b> : ____	Всего разделов: ____	Всего листов выписки: ____
<b>26.04.2022 № 99/2022/463754518</b>			
Кадастровый номер:		<b>78:36:0005512:29</b>	

Номер точки	Координаты, м		Описание закрепления на местности	Средняя квадратическая погрешность определения координат характерных точек границы части земельного участка, м
	X	Y		
1	2	3	4	5
50	105750.82	113869.32	данные отсутствуют	0.1
51	105751.09	113869.33	данные отсутствуют	0.1
52	105751.43	113869.36	данные отсутствуют	0.1
53	105751.61	113869.39	данные отсутствуют	0.1
54	105751.85	113869.43	данные отсутствуют	0.1
55	105751.99	113869.45	данные отсутствуют	0.1
56	105752.26	113869.52	данные отсутствуют	0.1
57	105752.39	113869.57	данные отсутствуют	0.1
58	105752.58	113869.63	данные отсутствуют	0.1
59	105752.86	113869.73	данные отсутствуют	0.1
60	105772.78	113879.61	данные отсутствуют	0.1
61	105751.96	113871.68	данные отсутствуют	0.1
62	105751.7	113871.59	данные отсутствуют	0.1
63	105751.46	113871.53	данные отсутствуют	0.1
64	105751.21	113871.49	данные отсутствуют	0.1
65	105750.94	113871.47	данные отсутствуют	0.1
66	105750.23	113871.44	данные отсутствуют	0.1

Государственный регистратор		ФГИС ЕГРН
полное наименование должности	подпись	инициалы, фамилия

М.П.





Выписка из Единого государственного реестра недвижимости об объекте недвижимости  
**Сведения о частях земельного участка**

<b>Земельный участок</b>			
<small>(вид объекта недвижимости)</small>			
Лист № ___ Раздела <b>4.2</b>	Всего листов раздела <b>4.2</b> : ___	Всего разделов: ___	Всего листов выписки: ___
<b>26.04.2022 № 99/2022/463754518</b>			
Кадастровый номер:		<b>78:36:0005512:29</b>	

Номер точки	Координаты, м		Описание закрепления на местности	Средняя квадратическая погрешность определения координат характерных точек границы части земельного участка, м
	X	Y		
1	2	3	4	5
67	105760.75	113875.49	данные отсутствуют	0.1

Государственный регистратор		ФГИС ЕГРН
полное наименование должности	подпись	инициалы, фамилия

М.П.



Выписка из Единого государственного реестра недвижимости об объекте недвижимости  
Сведения о частях земельного участка

<b>Земельный участок</b>				
<small>(вид объекта недвижимости)</small>				
Лист № ____ Раздела <b>4.2</b>		Всего листов раздела <b>4.2</b> : ____		Всего разделов: ____
Всего листов выписки: ____				
<b>26.04.2022 № 99/2022/463754518</b>				
Кадастровый номер:			<b>78:36:0005512:29</b>	
Сведения о характерных точках границы части (частей) земельного участка				
Учетный номер части: 4				
Система координат: мск 64				
Зона №				
Номер точки	Координаты, м		Описание закрепления на местности	Средняя квадратическая погрешность определения координат характерных точек границы части земельного участка, м
	X	Y		
1	2	3	4	5
1	105777.88	113838.53	данные отсутствуют	данные отсутствуют
2	105789.2	113877.6	данные отсутствуют	данные отсутствуют
3	105776.4	113881.4	данные отсутствуют	0.1
4	105738.6	113868.2	данные отсутствуют	0.1
5	105733.62	113851.71	данные отсутствуют	данные отсутствуют
5	105733.62	113851.71	данные отсутствуют	0.1
6	105779.88	113845.43	данные отсутствуют	данные отсутствуют
7	105764.76	113850.36	данные отсутствуют	данные отсутствуют
8	105764.34	113850.99	данные отсутствуют	данные отсутствуют
9	105763.83	113851.55	данные отсутствуют	данные отсутствуют
10	105763.25	113852.03	данные отсутствуют	данные отсутствуют
11	105762.59	113852.41	данные отсутствуют	данные отсутствуют
12	105761.89	113852.69	данные отсутствуют	данные отсутствуют
13	105761.16	113852.87	данные отсутствуют	данные отсутствуют
14	105761.11	113852.9	данные отсутствуют	данные отсутствуют
15	105760.41	113853.25	данные отсутствуют	данные отсутствуют
Государственный регистратор			ФГИС ЕГРН	
полное наименование должности			подпись	
			инициалы, фамилия	

М.П.

Выписка из Единого государственного реестра недвижимости об объекте недвижимости  
**Сведения о частях земельного участка**

<b>Земельный участок</b>			
<small>(вид объекта недвижимости)</small>			
Лист № ____ Раздела <b>4.2</b>	Всего листов раздела <b>4.2</b> : ____	Всего разделов: ____	Всего листов выписки: ____
<b>26.04.2022 № 99/2022/463754518</b>			
Кадастровый номер:		<b>78:36:0005512:29</b>	

Номер точки	Координаты, м		Описание закрепления на местности	Средняя квадратическая погрешность определения координат характерных точек границы части земельного участка, м
	X	Y		
1	2	3	4	5
16	105759.67	113853.5	данные отсутствуют	данные отсутствуют
17	105758.9	113853.63	данные отсутствуют	данные отсутствуют
18	105758.11	113853.63	данные отсутствуют	данные отсутствуют
19	105757.34	113853.51	данные отсутствуют	данные отсутствуют
20	105756.59	113853.28	данные отсутствуют	данные отсутствуют
21	105755.9	113852.93	данные отсутствуют	данные отсутствуют
22	105735.78	113858.85	данные отсутствуют	данные отсутствуют
23	105785.67	113878.65	данные отсутствуют	данные отсутствуют
24	105779.83	113858.91	данные отсутствуют	данные отсутствуют
25	105779.65	113858.09	данные отсутствуют	данные отсутствуют
26	105779.62	113857.26	данные отсутствуют	данные отсутствуют
27	105779.73	113856.43	данные отсутствуют	данные отсутствуют
28	105779.97	113855.63	данные отсутствуют	данные отсутствуют
29	105780.34	113854.89	данные отсутствуют	данные отсутствуют
30	105780.83	113854.21	данные отсутствуют	данные отсутствуют
31	105781.43	113853.63	данные отсутствуют	данные отсутствуют
32	105782.12	113853.16	данные отсутствуют	данные отсутствуют

Государственный регистратор		ФГИС ЕГРН
полное наименование должности	подпись	инициалы, фамилия

М.П.




Выписка из Единого государственного реестра недвижимости об объекте недвижимости  
**Сведения о частях земельного участка**

<b>Земельный участок</b>			
<small>(вид объекта недвижимости)</small>			
Лист № ____ Раздела <b>4.2</b>	Всего листов раздела <b>4.2</b> : ____	Всего разделов: ____	Всего листов выписки: ____
<b>26.04.2022 № 99/2022/463754518</b>			
Кадастровый номер:		<b>78:36:0005512:29</b>	

Номер точки	Координаты, м		Описание закрепления на местности	Средняя квадратическая погрешность определения координат характерных точек границы части земельного участка, м
	X	Y		
1	2	3	4	5
33	105779.64	113844.59	данные отсутствуют	0.1
34	105780.75	113848.42	данные отсутствуют	0.1
35	105741.86	113859.79	данные отсутствуют	0.1
36	105736.54	113861.39	данные отсутствуют	0.1
37	105735.39	113857.56	данные отсутствуют	0.1
38	105740.71	113855.96	данные отсутствуют	0.1
39	105740.89	113855.91	данные отсутствуют	0.1
40	105780.38	113880.22	данные отсутствуют	0.1
41	105734.2	113851.54	данные отсутствуют	0.1
42	105736.88	113859.73	данные отсутствуют	0.1
43	105737.22	113860.73	данные отсутствуют	0.1
44	105737.31	113860.99	данные отсутствуют	0.1
45	105738.8	113865.6	данные отсутствуют	0.1
46	105738.84	113865.74	данные отсутствуют	0.1
47	105738.93	113865.83	данные отсутствуют	0.1
48	105744.58	113868.87	данные отсутствуют	0.1
49	105745.09	113869.09	данные отсутствуют	0.1

Государственный регистратор		ФГИС ЕГРН
полное наименование должности	подпись	инициалы, фамилия

М.П.




Выписка из Единого государственного реестра недвижимости об объекте недвижимости  
**Сведения о частях земельного участка**

<b>Земельный участок</b>			
<small>(вид объекта недвижимости)</small>			
Лист № ____ Раздела <b>4.2</b>	Всего листов раздела <b>4.2</b> : ____	Всего разделов: ____	Всего листов выписки: ____
<b>26.04.2022 № 99/2022/463754518</b>			
Кадастровый номер:		<b>78:36:0005512:29</b>	

Номер точки	Координаты, м		Описание закрепления на местности	Средняя квадратическая погрешность определения координат характерных точек границы части земельного участка, м
	X	Y		
1	2	3	4	5
50	105750.82	113869.32	данные отсутствуют	0.1
51	105751.09	113869.33	данные отсутствуют	0.1
52	105751.43	113869.36	данные отсутствуют	0.1
53	105751.61	113869.39	данные отсутствуют	0.1
54	105751.85	113869.43	данные отсутствуют	0.1
55	105751.99	113869.45	данные отсутствуют	0.1
56	105752.26	113869.52	данные отсутствуют	0.1
57	105752.39	113869.57	данные отсутствуют	0.1
58	105752.58	113869.63	данные отсутствуют	0.1
59	105752.86	113869.73	данные отсутствуют	0.1
60	105772.78	113879.61	данные отсутствуют	0.1
61	105751.96	113871.68	данные отсутствуют	0.1
62	105751.7	113871.59	данные отсутствуют	0.1
63	105751.46	113871.53	данные отсутствуют	0.1
64	105751.21	113871.49	данные отсутствуют	0.1
65	105750.94	113871.47	данные отсутствуют	0.1
66	105750.23	113871.44	данные отсутствуют	0.1

Государственный регистратор		ФГИС ЕГРН
полное наименование должности	подпись	инициалы, фамилия

М.П.



Выписка из Единого государственного реестра недвижимости об объекте недвижимости  
**Сведения о частях земельного участка**

<b>Земельный участок</b>			
<small>(вид объекта недвижимости)</small>			
Лист № ___ Раздела <b>4.2</b>	Всего листов раздела <b>4.2</b> : ___	Всего разделов: ___	Всего листов выписки: ___
<b>26.04.2022 № 99/2022/463754518</b>			
Кадастровый номер:		<b>78:36:0005512:29</b>	

Номер точки	Координаты, м		Описание закрепления на местности	Средняя квадратическая погрешность определения координат характерных точек границы части земельного участка, м
	X	Y		
1	2	3	4	5
67	105760.75	113875.49	данные отсутствуют	0.1

Государственный регистратор		ФГИС ЕГРН
полное наименование должности	подпись	инициалы, фамилия

М.П.



Выписка из Единого государственного реестра недвижимости об объекте недвижимости  
**Сведения о характеристиках объекта недвижимости**

На основании запроса от 26.04.2022 г., поступившего на рассмотрение 26.04.2022 г., сообщаем, что согласно записям Единого государственного реестра недвижимости:

<b>Сооружение</b>			
вид объекта недвижимости			
Лист № __ Раздела <b>1</b>	Всего листов раздела <b>1</b> : __	Всего разделов: __	Всего листов выписки: __
<b>26.04.2022 № 99/2022/463765396</b>			
Кадастровый номер:		<b>78:36:0000000:4659</b>	
Номер кадастрового квартала:	78:00:0000000		
Дата присвоения кадастрового номера:	12.08.2013		
Ранее присвоенный государственный учетный номер:	Кадастровый номер: 78:36:036:0:153		
Адрес:	город Санкт-Петербург, водопроводная сеть Выборгского района, литера А		
Основная характеристика (для сооружения):	протяженность	361419	м
	тип	значение	единица измерения
Назначение:	10) Сооружения коммунального хозяйства		
Наименование:	сооружение		
Количество этажей, в том числе подземных этажей:	2, в том числе подземных 1		
Год ввода в эксплуатацию по завершении строительства:	1900		
Год завершения строительства:	1900		
Кадастровая стоимость, руб.:	5386508294.51		
Государственный регистратор			ФГИС ЕГРН
полное наименование должности		подпись	инициалы, фамилия

М.П.



## Сведения о характеристиках объекта недвижимости

На основании запроса от 26.04.2022 г., поступившего на рассмотрение 26.04.2022 г., сообщаем, что согласно записям Единого государственного реестра недвижимости:

<b>Сооружение</b>			
вид объекта недвижимости			
Лист № ___ Раздела <b>1</b>	Всего листов раздела <b>1</b> : ___	Всего разделов: ___	Всего листов выписки: ___
<b>26.04.2022 № 99/2022/463765396</b>			
Кадастровый номер:		<b>78:36:000000:4659</b>	

Кадастровые номера иных объектов недвижимости, в пределах которых расположен объект недвижимости:	<p>78:10:0580403:1, 78:34:0004270:3189, 78:34:0004270:3190, 78:34:0004270:3193, 78:34:0004270:3202, 78:34:0004270:3208, 78:34:0004270:3211, 78:34:0004270:3216, 78:34:0004270:3219, 78:34:0004270:3220, 78:34:0004270:3224, 78:34:0004270:3226, 78:34:0004270:3230, 78:34:0004270:3295, 78:34:0004270:4760, 78:34:0004270:6508, 78:34:0004270:94, 78:36:0000000:10, 78:36:0000000:3066, 78:36:0000000:3068, 78:36:0000000:3069, 78:36:0000000:3083, 78:36:0000000:3084, 78:36:0000000:3276, 78:36:0000000:3278, 78:36:0000000:4623, 78:36:0000000:4625, 78:36:0000000:4626, 78:36:0000000:4665, 78:36:0000000:4699, 78:36:0000000:4716, 78:36:0000000:4726, 78:36:0000000:4749, 78:36:0000000:4751, 78:36:0000000:5105, 78:36:0000000:9, 78:36:0005358:3492, 78:36:0005359:28, 78:36:0005359:29, 78:36:0005359:39, 78:36:0005359:58, 78:36:0005403:1105, 78:36:0005403:1106, 78:36:0005403:1355, 78:36:0005403:22, 78:36:0005403:34, 78:36:0005406:1074, 78:36:0005406:12, 78:36:0005406:9, 78:36:0005407:1004, 78:36:0005407:4, 78:36:0005409:1023, 78:36:0005409:12, 78:36:0005409:18, 78:36:0005410:3, 78:36:0005411:11, 78:36:0005411:3, 78:36:0005412:10, 78:36:0005412:13, 78:36:0005412:137, 78:36:0005412:5, 78:36:0005412:6, 78:36:0005412:7, 78:36:0005413:1, 78:36:0005413:1016, 78:36:0005414:11, 78:36:0005414:4, 78:36:0005414:8, 78:36:0005415:10, 78:36:0005415:3, 78:36:0005415:31, 78:36:0005416:3, 78:36:0005416:75, 78:36:0005416:8, 78:36:0005416:9, 78:36:0005417:1045, 78:36:0005417:14, 78:36:0005417:5, 78:36:0005419:1225, 78:36:0005419:3, 78:36:0005419:4, 78:36:0005419:9, 78:36:0005420:1, 78:36:0005420:1059, 78:36:0005420:13, 78:36:0005420:5, 78:36:0005421:11, 78:36:0005422:1002, 78:36:0005422:2, 78:36:0005422:4, 78:36:0005423:10, 78:36:0005423:29, 78:36:0005423:30, 78:36:0005423:5, 78:36:0005424:13, 78:36:0005424:15, 78:36:0005424:18, 78:36:0005424:289, 78:36:0005425:4, 78:36:0005426:1001, 78:36:0005426:11, 78:36:0005426:17, 78:36:0005426:22, 78:36:0005427:10, 78:36:0005427:11, 78:36:0005427:14, 78:36:0005427:16, 78:36:0005427:17, 78:36:0005427:18, 78:36:0005427:24, 78:36:0005427:9, 78:36:0005428:13, 78:36:0005428:18, 78:36:0005428:19, 78:36:0005428:21, 78:36:0005428:26, 78:36:0005428:29, 78:36:0005428:30, 78:36:0005428:32, 78:36:0005428:8, 78:36:0005428:9, 78:36:0005429:12, 78:36:0005429:21, 78:36:0005429:23, 78:36:0005429:25, 78:36:0005429:3, 78:36:0005429:9, 78:36:0005430:1, 78:36:0005430:1032, 78:36:0005430:13, 78:36:0005430:6, 78:36:0005430:7, 78:36:0005431:14, 78:36:0005431:6, 78:36:0005432:10, 78:36:0005432:11, 78:36:0005432:1225, 78:36:0005432:7, 78:36:0005433:249, 78:36:0005433:34, 78:36:0005433:35, 78:36:0005433:36, 78:36:0005433:37, 78:36:0005433:8, 78:36:0005434:1027, 78:36:0005434:15, 78:36:0005434:17, 78:36:0005434:31, 78:36:0005434:36, 78:36:0005434:9, 78:36:0005435:17, 78:36:0005435:24, 78:36:0005435:33, 78:36:0005435:34, 78:36:0005435:43, 78:36:0005435:6, 78:36:0005437:103, 78:36:0005437:104, 78:36:0005437:12, 78:36:0005437:13, 78:36:0005437:2003, 78:36:0005437:2005, 78:36:0005437:27, 78:36:0005437:30, 78:36:0005437:3003, 78:36:0005437:33, 78:36:0005437:3324, 78:36:0005437:36, 78:36:0005437:51, 78:36:0005437:90, 78:36:0005437:98, 78:36:0005439:2, 78:36:0005439:3, 78:36:0005440:13, 78:36:0005440:27, 78:36:0005440:9, 78:36:0005441:10, 78:36:0005441:11, 78:36:0005441:15, 78:36:0005441:16, 78:36:0005441:19, 78:36:0005441:5, 78:36:0005441:76, 78:36:0005442:1, 78:36:0005442:1910, 78:36:0005442:1911, 78:36:0005442:1915, 78:36:0005442:1917, 78:36:0005442:1918, 78:36:0005442:1921, 78:36:0005442:1929, 78:36:0005442:1930, 78:36:0005442:1931, 78:36:0005442:2, 78:36:0005442:2673, 78:36:0005442:2674, 78:36:0005442:29, 78:36:0005442:39, 78:36:0005442:42, 78:36:0005442:47, 78:36:0005442:60, 78:36:0005442:61, 78:36:0005442:62, 78:36:0005442:9, 78:36:0005501:1, 78:36:0005501:2, 78:36:0005501:3, 78:36:0005501:4, 78:36:0005501:6, 78:36:0005502:1, 78:36:0005502:1026, 78:36:0005502:1031, 78:36:0005502:1036, 78:36:0005502:12, 78:36:0005502:13, 78:36:0005502:17, 78:36:0005502:18, 78:36:0005502:19, 78:36:0005502:2, 78:36:0005502:21, 78:36:0005502:22, 78:36:0005502:3, 78:36:0005502:5358, 78:36:0005502:5631, 78:36:0005502:5632, 78:36:0005502:5634, 78:36:0005502:5635, 78:36:0005502:5636, 78:36:0005502:5637, 78:36:0005502:7, 78:36:0005502:8, 78:36:0005502:9, 78:36:0005503:1, 78:36:0005503:1018, 78:36:0005503:16, 78:36:0005503:18, 78:36:0005503:22, 78:36:0005503:23, 78:36:0005503:26, 78:36:0005503:3003, 78:36:0005503:3132, 78:36:0005503:3152, 78:36:0005503:3153, 78:36:0005503:3154, 78:36:0005503:3476, 78:36:0005503:5, 78:36:0005503:9, 78:36:0005504:1, 78:36:0005504:1026, 78:36:0005504:1036, 78:36:0005504:1080, 78:36:0005504:1086, 78:36:0005504:1087, 78:36:0005504:11, 78:36:0005504:1103, 78:36:0005504:1108, 78:36:0005504:13, 78:36:0005504:14, 78:36:0005504:15, 78:36:0005504:16, 78:36:0005504:17, 78:36:0005504:18, 78:36:0005504:19, 78:36:0005504:29, 78:36:0005504:3, 78:36:0005504:30, 78:36:0005504:31, 78:36:0005504:5, 78:36:0005504:7, 78:36:0005504:8798, 78:36:0005504:8799, 78:36:0005504:8805, 78:36:0005504:8806, 78:36:0005504:8807, 78:36:0005504:8809, 78:36:0005504:8818, 78:36:0005504:8819, 78:36:0005504:8833, 78:36:0005504:8834, 78:36:0005505:1, 78:36:0005505:10, 78:36:0005505:1009, 78:36:0005505:1049, 78:36:0005505:1051, 78:36:0005505:11, 78:36:0005505:13, 78:36:0005505:14, 78:36:0005505:23, 78:36:0005505:24, 78:36:0005505:25, 78:36:0005505:4, 78:36:0005505:5, 78:36:0005505:7, 78:36:0005505:8, 78:36:0005505:8329, 78:36:0005505:8330, 78:36:0005505:8331, 78:36:0005505:8332, 78:36:0005505:8338, 78:36:0005505:8339, 78:36:0005505:8340, 78:36:0005505:8341, 78:36:0005505:8342, 78:36:0005505:9, 78:36:0005506:10, 78:36:0005506:1020, 78:36:0005506:1026, 78:36:0005506:1043, 78:36:0005506:1046, 78:36:0005506:11, 78:36:0005506:12, 78:36:0005506:14, 78:36:0005506:16, 78:36:0005506:17, 78:36:0005506:18, 78:36:0005506:19, 78:36:0005506:20, 78:36:0005506:4, 78:36:0005506:6, 78:36:0005506:7, 78:36:0005506:8, 78:36:0005506:9, 78:36:0005506:9523, 78:36:0005506:9524, 78:36:0005506:9525, 78:36:0005506:9526, 78:36:0005506:9527, 78:36:0005506:9528, 78:36:0005506:9529, 78:36:0005506:9532, 78:36:0005507:1, 78:36:0005507:1009, 78:36:0005507:1010, 78:36:0005507:1011, 78:36:0005507:1012, 78:36:0005507:2, 78:36:0005507:6, 78:36:0005508:1, 78:36:0005508:10, 78:36:0005508:1005, 78:36:0005508:1046, 78:36:0005508:1047, 78:36:0005508:1061, 78:36:0005508:1062, 78:36:0005508:16, 78:36:0005508:18, 78:36:0005508:2, 78:36:0005508:4, 78:36:0005508:6, 78:36:0005508:6646, 78:36:0005508:6647, 78:36:0005508:6648, 78:36:0005508:6649, 78:36:0005508:6650, 78:36:0005508:6651,</p>
---	---







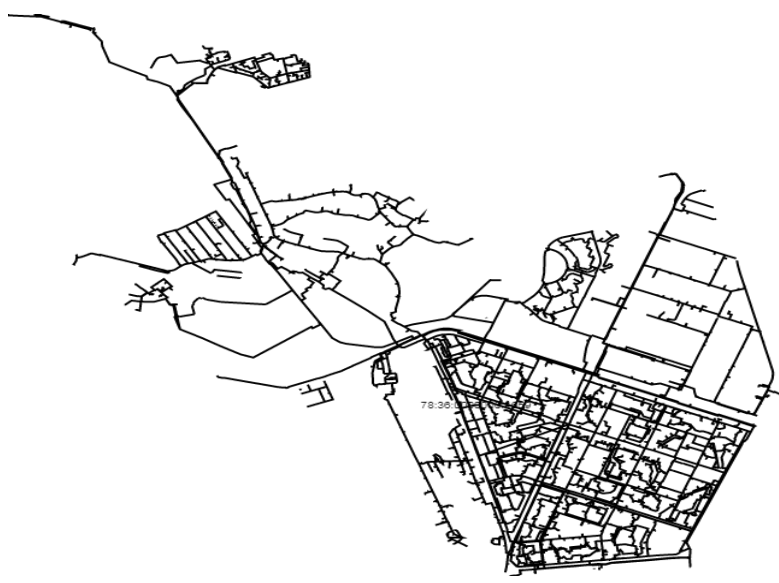
78:36:0013224:106, 78:36:0013224:1211, 78:36:0013224:1212, 78:36:0013224:1216, 78:36:0013224:1217,  
78:36:0013224:1225, 78:36:0013224:124, 78:36:0013224:128, 78:36:0013224:138, 78:36:0013224:161,  
78:36:0013224:170, 78:36:0013224:175, 78:36:0013224:177, 78:36:0013224:185, 78:36:0013224:22,  
78:36:0013224:23, 78:36:0013224:37, 78:36:0013225:1085, 78:36:0013225:15, 78:36:0013225:21,  
78:36:0013225:27, 78:36:0013225:42, 78:36:0013225:61, 78:36:0013225:64, 78:36:0013226:1003,  
78:36:0013226:1004, 78:36:0013226:1153, 78:36:0013226:1164, 78:36:0013226:261, 78:36:0013226:274,  
78:36:0013226:279, 78:36:0013226:297, 78:36:0013226:307, 78:36:0013226:32, 78:36:0013226:55,  
78:36:0013226:59, 78:36:0013226:80, 78:36:0013226:81, 78:36:0013226:89, 78:36:0013226:93,  
78:36:0013227:1002, 78:36:0013227:1004, 78:36:0013227:1005, 78:36:0013227:1009, 78:36:0013227:1012,  
78:36:0013227:1013, 78:36:0013227:1117, 78:36:0013227:1128, 78:36:0013227:1132, 78:36:0013227:15,  
78:36:0013227:17, 78:36:0013227:20, 78:36:0013227:26, 78:36:0013227:27, 78:36:0013227:29,  
78:36:0013227:3, 78:36:0013228:1017, 78:36:0013228:1039, 78:36:0013230:33, 78:36:0013231:1,  
78:36:0013231:13, 78:36:0013231:17, 78:36:0013231:23, 78:36:0013231:24, 78:36:0013231:8,  
78:36:0013231:9, 78:36:0013232:1001, 78:36:0013232:16, 78:36:0013232:22, 78:36:0013233:24,  
78:36:0013233:33, 78:36:0013233:36, 78:36:0013233:76, 78:36:0013234:14, 78:36:0013234:18,  
78:36:0013234:24, 78:36:0013234:34, 78:36:0013235:12, 78:36:0013235:16, 78:36:0013235:48,  
78:36:0013235:5, 78:36:0013236:119, 78:36:0013236:120, 78:36:0013236:121, 78:36:0013236:122,  
78:36:0013236:123, 78:36:0013236:124, 78:36:0013236:125, 78:36:0013236:126, 78:36:0013237:1,  
78:36:0013238:20, 78:36:0013238:27, 78:36:0013238:28, 78:36:0013238:31, 78:36:0013238:32,  
78:36:0013238:35, 78:36:0013238:71, 78:36:0013239:11, 78:36:0013239:18, 78:36:0013240:13,  
78:36:0013240:14, 78:36:0013240:15, 78:36:0013240:49, 78:36:0013240:5, 78:36:0013241:11,  
78:36:0013241:12, 78:36:0013241:15, 78:36:0013241:18, 78:36:0013241:21, 78:36:0013241:22,  
78:36:0013241:26, 78:36:0013241:27, 78:36:0013241:3, 78:36:0013241:63, 78:36:0013241:7,  
78:36:0013242:11, 78:36:0013242:5, 78:36:0013242:6, 78:36:0013242:8, 78:36:0013243:10, 78:36:0013243:16,  
78:36:0013244:12, 78:36:0013244:13, 78:36:0013244:2, 78:36:0013244:35, 78:36:0013244:4, 78:36:0013244:5,  
78:36:0013244:6, 78:36:0013245:14, 78:36:0013245:18, 78:36:0013245:19, 78:36:0013245:2,  
78:36:0013245:22, 78:36:0013245:23, 78:36:0013245:25, 78:36:0013245:26, 78:36:0013245:27,  
78:36:0013245:54, 78:36:0013245:55, 78:36:0013245:7, 78:36:0013247:17, 78:36:0013247:19,  
78:36:0013247:6, 78:36:0013247:8, 78:36:0013248:1050, 78:36:0013248:1051, 78:36:0013248:13,  
78:36:0013248:16, 78:36:0013248:18, 78:36:0013248:20, 78:36:0013248:22, 78:36:0013248:7,  
78:36:0013248:9, 78:36:0013249:1, 78:36:0013249:2001, 78:36:0013250:1001, 78:36:0013250:1181,  
78:36:0013250:1191, 78:36:0013250:1198, 78:36:0013250:1214, 78:36:0013250:129, 78:36:0013250:130,  
78:36:0013250:1445, 78:36:0013250:1761, 78:36:0013250:58, 78:36:0013250:65, 78:36:0013250:70,  
78:36:0013255:10, 78:36:0013255:1004, 78:36:0013255:11, 78:36:0013255:13, 78:36:0013255:19,  
78:36:0013255:2, 78:36:0013255:24, 78:36:0013255:30, 78:36:0013255:31, 78:36:0013255:3156,  
78:36:0013255:3157, 78:36:0013255:32, 78:36:0013255:3315, 78:36:0013255:3316, 78:36:0013255:3319,  
78:36:0013255:3320, 78:36:0013255:3321, 78:36:0013255:3333, 78:36:0013255:3336, 78:36:0013255:3608,  
78:36:0013255:3609, 78:36:0013255:3610, 78:36:0013255:42, 78:36:0013255:44, 78:36:0013257:8,  
78:36:0013258:108, 78:36:0013258:12, 78:36:0013258:13, 78:36:0013258:428, 78:36:0013258:5,  
78:36:0013258:88, 78:36:0013258:89, 78:36:0013258:91, 78:36:0013258:92, 78:36:0013259:3,  
78:36:0013259:3006, 78:36:0013262:1001, 78:36:0013262:1006, 78:36:0013262:1011, 78:36:0013262:118,  
78:36:0013262:121, 78:36:0013262:123, 78:36:0013262:125, 78:36:0013262:127, 78:36:0013262:133,  
78:36:0013262:134, 78:36:0013262:135, 78:36:0013262:27, 78:36:0013262:29, 78:36:0013262:312,  
78:36:0013262:313, 78:36:0013262:33, 78:36:0013262:3780, 78:36:0013262:3781, 78:36:0013262:3782,  
78:36:0013262:3784, 78:36:0013262:61, 78:36:0013262:62, 78:36:0013323:7, 78:36:0013368:1105,  
78:36:0013368:1106, 78:36:0013368:13, 78:36:0013368:139, 78:36:0013368:146, 78:36:0013368:159,  
78:36:0013368:169, 78:36:0013368:8, 78:36:0013368:9, 78:36:0013370:1, 78:36:0013370:2, 78:36:0013370:5,  
78:36:0013373:106, 78:36:0013373:82, 78:36:0013378:1, 78:36:0013378:1361, 78:36:0013378:1362,  
78:36:0013378:1363, 78:36:0013378:1364, 78:36:0013378:1365, 78:36:0013378:1366, 78:36:0013378:1367,  
78:36:0013378:2, 78:36:0013378:4, 78:36:0013380:1, 78:36:0013381:1, 78:36:0013382:100,  
78:36:0013382:10069, 78:36:0013382:101, 78:36:0013382:102, 78:36:0013382:103, 78:36:0013382:104,  
78:36:0013382:105, 78:36:0013382:106, 78:36:0013382:107, 78:36:0013382:109, 78:36:0013382:110,  
78:36:0013382:111, 78:36:0013382:112, 78:36:0013382:113, 78:36:0013382:115, 78:36:0013382:37,  
78:36:0013382:57, 78:36:0013382:58, 78:36:0013382:59, 78:36:0013382:60, 78:36:0013382:61,  
78:36:0013382:62, 78:36:0013382:63, 78:36:0013382:64, 78:36:0013382:65, 78:36:0013382:66,  
78:36:0013382:67, 78:36:0013382:68, 78:36:0013382:69, 78:36:0013382:70, 78:36:0013382:71,  
78:36:0013382:72, 78:36:0013382:73, 78:36:0013382:74, 78:36:0013382:75, 78:36:0013382:76,  
78:36:0013382:77, 78:36:0013382:78, 78:36:0013382:79, 78:36:0013382:80, 78:36:0013382:81,  
78:36:0013382:82, 78:36:0013382:83, 78:36:0013382:84, 78:36:0013382:85, 78:36:0013382:86,  
78:36:0013382:87, 78:36:0013382:88, 78:36:0013382:89, 78:36:0013382:90, 78:36:0013382:91,  
78:36:0013382:92, 78:36:0013382:96, 78:36:0013382:97, 78:36:0013382:98, 78:36:0013382:99,  
78:36:0013382:9934, 78:36:0013382:9961, 78:36:0541101:233, 78:36:0541101:3, 78:36:0541401:3,  
78:36:0541401:6, 78:36:0541401:8, 78:36:0550101:1, 78:36:0550101:1002, 78:36:0550101:1005,  
78:36:0550101:1009, 78:36:0550101:1225, 78:36:0550101:1226, 78:36:0550101:1227, 78:36:0550302:1,  
78:36:0550302:1235, 78:36:0550303:1, 78:36:0550601:1005, 78:36:0550601:1006, 78:36:0550601:1007,  
78:36:0550601:1008, 78:36:0550601:1009, 78:36:0550601:1010, 78:36:0550601:1011, 78:36:0550601:5,  
78:36:0550601:8, 78:36:0551101:1, 78:36:0551101:1005, 78:36:0551101:1035, 78:36:0551101:1039,  
78:36:0551101:11, 78:36:0551101:13, 78:36:0551101:14, 78:36:0551101:4, 78:36:0551101:5,  
78:36:0551101:5383, 78:36:0551101:5384, 78:36:0551101:5386, 78:36:0551101:5432, 78:36:0551101:5435,  
78:36:0551101:5613, 78:36:0551101:6, 78:36:0551302:1009, 78:36:0551302:1011, 78:36:0551302:4,  
78:36:0551601:1, 78:36:0551601:1034, 78:36:0551601:2, 78:36:0551601:3, 78:36:0552301:10,  
78:36:0552301:11, 78:36:0552301:14, 78:36:0552301:16, 78:36:0552301:18, 78:36:0552301:3008,  
78:36:0552301:7, 78:36:0552301:8, 78:36:0552301:9, 78:36:0552501:1, 78:36:0552501:1014,  
78:36:0552501:1015, 78:36:0552501:1016, 78:36:0552501:1017, 78:36:0552501:2004, 78:36:0552501:2006,  
78:36:0552501:3, 78:36:0552501:4, 78:36:0553301:10, 78:36:0553301:1012, 78:36:0553301:1057,  
78:36:0553301:1061, 78:36:0553301:1064, 78:36:0553301:15, 78:36:0553301:16, 78:36:0553301:2,  
78:36:0553301:23, 78:36:0553301:24, 78:36:0553301:27, 78:36:0553301:28, 78:36:0553301:3,  
78:36:0553301:5, 78:36:0553301:5768, 78:36:0553301:5769, 78:36:0553301:5770, 78:36:0553301:5773,  
78:36:0553301:5774, 78:36:0553301:5775, 78:36:0553301:5777, 78:36:0553301:5778, 78:36:0553301:6,  
78:36:0553301:8, 78:36:0553301:9, 78:36:0557301:1005, 78:36:0557301:1144, 78:36:0557301:20,  
78:36:0557301:22, 78:36:0557301:24, 78:36:0557301:3, 78:36:0557301:7, 78:36:0557401:1005,  
78:36:0557401:1006, 78:36:0557401:1021, 78:36:0557401:1022, 78:36:0557401:1023, 78:36:0557401:4,  
78:36:0557501:1001, 78:36:0557501:1330, 78:36:0557501:1341, 78:36:0580402:10, 78:36:1310101:1014,

	78:36:1310101:2297, 78:36:1310101:2312, 78:36:1310101:28, 78:36:1310101:30, 78:36:1310101:35, 78:36:1310101:36, 78:36:1310101:37, 78:36:1310101:38, 78:36:1310101:40, 78:36:1310101:42, 78:36:1310101:8238, 78:36:1310103:10, 78:36:1310103:1034, 78:36:1310103:1042, 78:36:1310103:1043, 78:36:1310103:1045, 78:36:1310103:3, 78:36:1310103:9, 78:36:1310501:12, 78:36:1310501:3, 78:36:1310501:6, 78:36:1310502:1, 78:36:1310502:3, 78:36:1321503:395, 78:36:1322001:9, 78:36:1322002:21, 78:36:1322003:16, 78:36:1322003:3233, 78:36:1322003:4, 78:36:1322601:1006, 78:36:1322601:1109, 78:36:1322601:1126, 78:36:1322601:1127, 78:36:1322601:1129, 78:36:1322601:1130, 78:36:1322601:1131, 78:36:1322601:1132, 78:36:1322601:1141, 78:36:1322601:13, 78:36:1322601:16, 78:36:1322601:17, 78:36:1322601:23, 78:36:1323901:16, 78:36:1323901:19, 78:36:1323901:20, 78:36:1323901:21, 78:36:1323901:22, 78:36:1323901:25, 78:36:1323901:26, 78:36:1323901:40, 78:36:1323901:41, 78:36:1336501:1001, 78:36:1336501:1099, 78:36:1336501:4, 78:36:1337102:24, 78:36:1337102:26, 78:36:1337801:3062, 78:36:1337801:4, 78:36:1337801:5, 78:36:1337801:6, 78:36:1337801:7	
Кадастровые номера помещений, машино-мест, расположенных в здании или сооружении:	данные отсутствуют	
Кадастровые номера объектов недвижимости, из которых образован объект недвижимости:	данные отсутствуют	
Кадастровые номера образованных объектов недвижимости:	данные отсутствуют	
Сведения о включении объекта недвижимости в состав предприятия как имущественного комплекса:		
Сведения о включении объекта недвижимости в состав единого недвижимого комплекса:		
Кадастровый номер земельного участка, если входящие в состав единого недвижимого комплекса объекты недвижимости расположены на одном земельном участке	данные отсутствуют	
Виды разрешенного использования:	данные отсутствуют	
Сведения о включении объекта недвижимости в реестр объектов культурного наследия:	данные отсутствуют	
Сведения о кадастровом инженере:	Троицкая Екатерина Сергеевна №	
Статус записи об объекте недвижимости:	Сведения об объекте недвижимости имеют статус "актуальные, ранее учтенные"	
Особые отметки:	: 16.12.2016 осуществлен кадастровый учет изменений сооружения в части уточнения местоположения и протяженности с 319099 м на 361419 м. Изменение протяженности объекта обусловлено проведением согласно утвержденному графику капитального ремонта канализационных сетей и введением дополнительных линий. Границы существующего объекта определены в полном объеме. Сведения о назначении имеют статус «Актуальные незасвидетельствованные». Право (ограничение права, обременение объекта недвижимости) зарегистрировано на данный объект недвижимости с назначением отсутствует. Сведения необходимые для заполнения раздела 2 отсутствуют. Сведения необходимые для заполнения раздела 6 отсутствуют. Сведения необходимые для заполнения раздела 6.1 отсутствуют. Сведения необходимые для заполнения раздела 7 отсутствуют. Сведения необходимые для заполнения раздела 8 отсутствуют.	
Получатель выписки:	Шатрова Марина Валерьевна	
Государственный регистратор		ФГИС ЕГРН
полное наименование должности	подпись	инициалы, фамилия

М.П.



**Описание местоположения объекта недвижимости**

<b>Сооружение</b>			
вид объекта недвижимости			
Лист № __ Раздела <b>5</b>	Всего листов раздела <b>5</b> : __	Всего разделов: __	Всего листов выписки: __
<b>26.04.2022 № 99/2022/463765396</b>			
Кадастровый номер:		<b>78:36:0000000:4659</b>	
Схема расположения объекта недвижимости (части объекта недвижимости) на земельном участке(ах)			
			
Масштаб 1:	Условные обозначения:		
Государственный регистратор			ФГИС ЕГРН
полное наименование должности		подпись	инициалы, фамилия

М.П.



## Описание местоположения объекта недвижимости

Сооружение						
вид объекта недвижимости						
Лист № ___ Раздела <b>5.1</b>		Всего листов раздела <b>5.1</b> : ___		Всего разделов: ___		Всего листов выписки: ___
<b>26.04.2022 № 99/2022/463765396</b>						
Кадастровый номер:				<b>78:36:0000000:4659</b>		
1. Сведения о координатах характерных точек контура объекта недвижимости						
Система координат: МСК-05						
Зона №						
Номер точки	Координаты, м		Радиус, м	Средняя квадратическая погрешность определения координат характерных точек контура, м	Глубина, высота, м	
	X	Y			H1	H2
1	2	3	4	5	6	7
1.1	106959.22	115287.87	данные отсутствуют	данные отсутствуют		
1.2	106960.62	115288.43	данные отсутствуют	данные отсутствуют		
2.2	107022.89	115259.32	данные отсутствуют	данные отсутствуют		
2.1	106978.6	115241.21	данные отсутствуют	данные отсутствуют		
3.1	106977.37	115240.72	данные отсутствуют	данные отсутствуют		
3.2	106978.6	115241.21	данные отсутствуют	данные отсутствуют		
4.2	107023.39	115258.11	данные отсутствуют	данные отсутствуют		
4.1	106979.11	115239.98	данные отсутствуют	данные отсутствуют		
5.1	106977.75	115239.41	данные отсутствуют	данные отсутствуют		
5.2	106979.11	115239.98	данные отсутствуют	данные отсутствуют		
6.1	106978.04	115240.23	данные отсутствуют	данные отсутствуют		
6.2	106978.42	115240.46	данные отсутствуют	данные отсутствуют		
7.1	106978.62	115238.7	данные отсутствуют	данные отсутствуют		
Государственный регистратор				ФГИС ЕГРН		
полное наименование должности				подпись		инициалы, фамилия

М.П.



**Описание местоположения объекта недвижимости**

<b>Сооружение</b>			
вид объекта недвижимости			
Лист № __ Раздела <b>5.1</b>	Всего листов раздела <b>5.1</b> : __	Всего разделов: __	Всего листов выписки: __
<b>26.04.2022 № 99/2022/463765396</b>			
Кадастровый номер:		<b>78:36:0000000:4659</b>	

Номер точки	Координаты, м		Радиус, м	Средняя квадратическая погрешность определения координат характерных точек контура, м	Глубина, высота, м	
	X	Y			H1	H2
1	2	3	4	5	6	7
7.2	106979.08	115238.96	данные отсутствуют	данные отсутствуют		
8.2	106984.6	115224.25	данные отсутствуют	данные отсутствуют		
8.1	106984.2	115223.98	данные отсутствуют	данные отсутствуют		
9.1	106984.85	115222.46	данные отсутствуют	данные отсутствуют		
9.2	106985.25	115222.78	данные отсутствуют	данные отсутствуют		
10.1	106946.7	115112.36	данные отсутствуют	данные отсутствуют		
10.2	106946.88	115111.88	данные отсутствуют	данные отсутствуют		
11.1	106945.31	115111.75	данные отсутствуют	данные отсутствуют		
11.2	106945.53	115111.22	данные отсутствуют	данные отсутствуют		
12.1	106946.01	115112.05	данные отсутствуют	данные отсутствуют		
12.2	106945.31	115111.75	данные отсутствуют	данные отсутствуют		
13.1	106944.61	115111.46	данные отсутствуют	данные отсутствуют		
13.2	106945.31	115111.75	данные отсутствуют	данные отсутствуют		
14.1	106946.01	115112.05	данные отсутствуют	данные отсутствуют		

Государственный регистратор		ФГИС ЕГРН
полное наименование должности	подпись	инициалы, фамилия

М.П.



**Описание местоположения объекта недвижимости**

<b>Сооружение</b>			
вид объекта недвижимости			
Лист № __ Раздела <b>5.1</b>	Всего листов раздела <b>5.1</b> : __	Всего разделов: __	Всего листов выписки: __
<b>26.04.2022 № 99/2022/463765396</b>			
Кадастровый номер:		<b>78:36:0000000:4659</b>	

Номер точки	Координаты, м		Радиус, м	Средняя квадратическая погрешность определения координат характерных точек контура, м	Глубина, высота, м	
	X	Y			H1	H2
1	2	3	4	5	6	7
14.2	106946.7	115112.36	данные отсутствуют	данные отсутствуют		
15.1	107013.61	115138.76	данные отсутствуют	данные отсутствуют		
15.2	106946.7	115112.36	данные отсутствуют	данные отсутствуют		
16.2	106961.94	115286.51	данные отсутствуют	данные отсутствуют		
16.1	106961.13	115286.23	данные отсутствуют	данные отсутствуют		
17.1	106960.49	115287.89	данные отсутствуют	данные отсутствуют		
17.2	106961.05	115288.13	данные отсутствуют	данные отсутствуют		
18.1	106956.4	115304.34	данные отсутствуют	данные отсутствуют		
18.2	106955.32	115306.98	данные отсутствуют	данные отсутствуют		
19.1	106956.92	115303.28	данные отсутствуют	данные отсутствуют		
19.2	106956.4	115304.34	данные отсутствуют	данные отсутствуют		
20.1	106875.42	115258.87	данные отсутствуют	данные отсутствуют		
20.2	106875.95	115259.11	данные отсутствуют	данные отсутствуют		
20.3	106880.31	115260.53	данные отсутствуют	данные отсутствуют		

Государственный регистратор		ФГИС ЕГРН
полное наименование должности	подпись	инициалы, фамилия

М.П.





**Описание местоположения объекта недвижимости**

<b>Сооружение</b>			
вид объекта недвижимости			
Лист № __ Раздела <b>5.1</b>	Всего листов раздела <b>5.1</b> : __	Всего разделов: __	Всего листов выписки: __
<b>26.04.2022 № 99/2022/463765396</b>			
Кадастровый номер:		<b>78:36:0000000:4659</b>	

Номер точки	Координаты, м		Радиус, м	Средняя квадратическая погрешность определения координат характерных точек контура, м	Глубина, высота, м	
	X	Y			H1	H2
1	2	3	4	5	6	7
21.1	106874.77	115260.3	данные отсутствуют	данные отсутствуют		
21.2	106875.24	115260.51	данные отсутствуют	данные отсутствуют		
21.3	106879.55	115262.17	данные отсутствуют	данные отсутствуют		
22.1	106864.44	115286.38	данные отсутствуют	данные отсутствуют		
22.2	106864.12	115286.22	данные отсутствуют	данные отсутствуют		
23.1	106972.7	115309.22	данные отсутствуют	данные отсутствуют		
23.2	106973.17	115309.43	данные отсутствуют	данные отсутствуют		
24.1	106972.06	115310.79	данные отсутствуют	данные отсутствуют		
24.2	106972.65	115311.12	данные отсутствуют	данные отсутствуют		
25.1	106932.41	115130.07	данные отсутствуют	данные отсутствуют		
25.2	106927.18	115127.86	данные отсутствуют	данные отсутствуют		
26.1	106926.79	115127.68	данные отсутствуют	данные отсутствуют		
26.2	106927.18	115127.86	данные отсутствуют	данные отсутствуют		
27.1	106926.11	115129.43	данные отсутствуют	данные отсутствуют		

Государственный регистратор		ФГИС ЕГРН
полное наименование должности	подпись	инициалы, фамилия

М.П.



**Описание местоположения объекта недвижимости**

<b>Сооружение</b>			
вид объекта недвижимости			
Лист № __ Раздела <b>5.1</b>	Всего листов раздела <b>5.1</b> : __	Всего разделов: __	Всего листов выписки: __
<b>26.04.2022 № 99/2022/463765396</b>			
Кадастровый номер:		<b>78:36:0000000:4659</b>	

Номер точки	Координаты, м		Радиус, м	Средняя квадратическая погрешность определения координат характерных точек контура, м	Глубина, высота, м	
	X	Y			H1	H2
1	2	3	4	5	6	7
27.2	106926.56	115129.62	данные отсутствуют	данные отсутствуют		
28.1	106931.6	115131.86	данные отсутствуют	данные отсутствуют		
28.2	106926.56	115129.62	данные отсутствуют	данные отсутствуют		
29.1	106872.8	115308.95	данные отсутствуют	данные отсутствуют		
29.2	106872.61	115309.23	данные отсутствуют	данные отсутствуют		
30.1	106901.32	115193.61	данные отсутствуют	данные отсутствуют		
30.2	106901.87	115193.77	данные отсутствуют	данные отсутствуют		
31.2	106901.87	115193.77	данные отсутствуют	данные отсутствуют		
31.1	106906.25	115195.7	данные отсутствуют	данные отсутствуют		
32.1	106900.74	115194.93	данные отсутствуют	данные отсутствуют		
32.2	106901.2	115195.08	данные отсутствуют	данные отсутствуют		
33.1	106905.75	115196.96	данные отсутствуют	данные отсутствуют		
33.2	106901.2	115195.08	данные отсутствуют	данные отсутствуют		
34.1	106874.59	115309.7	данные отсутствуют	данные отсутствуют		

Государственный регистратор		ФГИС ЕГРН
полное наименование должности	подпись	инициалы, фамилия

М.П.



**Описание местоположения объекта недвижимости**

<b>Сооружение</b>			
вид объекта недвижимости			
Лист № __ Раздела <b>5.1</b>	Всего листов раздела <b>5.1</b> : __	Всего разделов: __	Всего листов выписки: __
<b>26.04.2022 № 99/2022/463765396</b>			
Кадастровый номер:		<b>78:36:0000000:4659</b>	

Номер точки	Координаты, м		Радиус, м	Средняя квадратическая погрешность определения координат характерных точек контура, м	Глубина, высота, м	
	X	Y			H1	H2
1	2	3	4	5	6	7
34.2	106874.42	115310.03	данные отсутствуют	данные отсутствуют		
35.1	107008.04	115160.45	данные отсутствуют	данные отсутствуют		
35.2	107007.47	115160.24	данные отсутствуют	данные отсутствуют		
36.1	107007.4	115162.12	данные отсутствуют	данные отсутствуют		
36.2	107006.92	115161.88	данные отсутствуют	данные отсутствуют		
37.1	106874.59	115309.7	данные отсутствуют	данные отсутствуют		
37.2	106873.77	115309.32	данные отсутствуют	данные отсутствуют		
37.3	106872.8	115308.95	данные отсутствуют	данные отсутствуют		
37.4	106857.81	115302.58	данные отсутствуют	данные отсутствуют		
37.5	106864.12	115286.22	данные отсутствуют	данные отсутствуют		
37.6	106874.77	115260.3	данные отсутствуют	данные отсутствуют		
37.7	106875.42	115258.87	данные отсутствуют	данные отсутствуют		
37.8	106900.74	115194.93	данные отсутствуют	данные отсутствуют		
37.9	106900.98	115194.42	данные отсутствуют	данные отсутствуют		

Государственный регистратор		ФГИС ЕГРН
полное наименование должности	подпись	инициалы, фамилия

М.П.



**Описание местоположения объекта недвижимости**

<b>Сооружение</b>			
вид объекта недвижимости			
Лист № __ Раздела <b>5.1</b>	Всего листов раздела <b>5.1</b> : __	Всего разделов: __	Всего листов выписки: __
<b>26.04.2022 № 99/2022/463765396</b>			
Кадастровый номер:		<b>78:36:0000000:4659</b>	

Номер точки	Координаты, м		Радиус, м	Средняя квадратическая погрешность определения координат характерных точек контура, м	Глубина, высота, м	
	X	Y			H1	H2
1	2	3	4	5	6	7
37.10	106901.32	115193.61	данные отсутствуют	данные отсутствуют		
37.11	106926.11	115129.43	данные отсутствуют	данные отсутствуют		
37.12	106926.42	115128.51	данные отсутствуют	данные отсутствуют		
37.13	106926.79	115127.68	данные отсутствуют	данные отсутствуют		
37.14	106934.94	115107.43	данные отсутствуют	данные отсутствуют		
37.15	106943.61	115111.05	данные отсутствуют	данные отсутствуют		
38.1	106874.59	115309.7	данные отсутствуют	данные отсутствуют		
38.2	106957.54	115343.36	данные отсутствуют	данные отсутствуют		
38.3	106972.06	115310.79	данные отсутствуют	данные отсутствуют		
38.4	106972.55	115309.59	данные отсутствуют	данные отсутствуют		
38.5	106972.7	115309.22	данные отсутствуют	данные отсутствуют		
38.6	106956.92	115303.28	данные отсутствуют	данные отсутствуют		
38.7	106954.6	115302.3	данные отсутствуют	данные отсутствуют		
38.8	106959.22	115287.87	данные отсутствуют	данные отсутствуют		

Государственный регистратор		ФГИС ЕГРН
полное наименование должности	подпись	инициалы, фамилия

М.П.



**Описание местоположения объекта недвижимости**

<b>Сооружение</b>			
вид объекта недвижимости			
Лист № __ Раздела <b>5.1</b>	Всего листов раздела <b>5.1</b> : __	Всего разделов: __	Всего листов выписки: __
<b>26.04.2022 № 99/2022/463765396</b>			
Кадастровый номер:		<b>78:36:0000000:4659</b>	

Номер точки	Координаты, м		Радиус, м	Средняя квадратическая погрешность определения координат характерных точек контура, м	Глубина, высота, м	
	X	Y			H1	H2
1	2	3	4	5	6	7
38.9	106960.49	115287.89	данные отсутствуют	данные отсутствуют		
38.10	106960.89	115287.02	данные отсутствуют	данные отсутствуют		
38.11	106960	115286.21	данные отсутствуют	данные отсутствуют		
38.12	106961.13	115286.23	данные отсутствуют	данные отсутствуют		
38.13	106977.37	115240.72	данные отсутствуют	данные отсутствуют		
38.14	106978.04	115240.23	данные отсутствуют	данные отсутствуют		
38.15	106977.75	115239.41	данные отсутствуют	данные отсутствуют		
38.16	106978.33	115239.46	данные отсутствуют	данные отсутствуют		
38.17	106978.62	115238.7	данные отсутствуют	данные отсутствуют		
38.18	106984.2	115223.98	данные отсутствуют	данные отсутствуют		
38.19	106984.53	115223.19	данные отсутствуют	данные отсутствуют		
38.20	106984.85	115222.46	данные отсутствуют	данные отсутствуют		
38.21	107006.92	115161.88	данные отсутствуют	данные отсутствуют		
38.22	107008.05	115160.78	данные отсутствуют	данные отсутствуют		

Государственный регистратор		ФГИС ЕГРН
полное наименование должности	подпись	инициалы, фамилия

М.П.



**Описание местоположения объекта недвижимости**

<b>Сооружение</b>			
вид объекта недвижимости			
Лист № __ Раздела <b>5.1</b>	Всего листов раздела <b>5.1</b> : __	Всего разделов: __	Всего листов выписки: __
<b>26.04.2022 № 99/2022/463765396</b>			
Кадастровый номер:		<b>78:36:0000000:4659</b>	

Номер точки	Координаты, м		Радиус, м	Средняя квадратическая погрешность определения координат характерных точек контура, м	Глубина, высота, м	
	X	Y			H1	H2
1	2	3	4	5	6	7
38.23	107007.47	115160.24	данные отсутствуют	данные отсутствуют		
38.24	107008.33	115159.97	данные отсутствуют	данные отсутствуют		
38.25	107008.65	115159.23	данные отсутствуют	данные отсутствуют		
38.26	107015.79	115139.97	данные отсутствуют	данные отсутствуют		
38.27	107014.6	115139.15	данные отсутствуют	данные отсутствуют		
38.28	107014.69	115138.93	данные отсутствуют	данные отсутствуют		
38.29	107017.49	115133.28	данные отсутствуют	данные отсутствуют		
38.30	107036.56	115126.94	данные отсутствуют	данные отсутствуют		
39.1	107040.25	115216.07	данные отсутствуют	данные отсутствуют		
39.2	106993.54	115198.82	данные отсутствуют	данные отсутствуют		
39.3	106993.39	115198.77	данные отсутствуют	данные отсутствуют		
39.4	106993.28	115199.06	данные отсутствуют	данные отсутствуют		
40.1	106993.17	115199.38	данные отсутствуют	данные отсутствуют		
40.2	106993.34	115199.44	данные отсутствуют	данные отсутствуют		

Государственный регистратор		ФГИС ЕГРН
полное наименование должности	подпись	инициалы, фамилия

М.П.



**Описание местоположения объекта недвижимости**

<b>Сооружение</b>			
вид объекта недвижимости			
Лист № __ Раздела <b>5.1</b>	Всего листов раздела <b>5.1</b> : __	Всего разделов: __	Всего листов выписки: __
<b>26.04.2022 № 99/2022/463765396</b>			
Кадастровый номер:		<b>78:36:0000000:4659</b>	

Номер точки	Координаты, м		Радиус, м	Средняя квадратическая погрешность определения координат характерных точек контура, м	Глубина, высота, м	
	X	Y			H1	H2
1	2	3	4	5	6	7
40.3	107039.78	115217.24	данные отсутствуют	данные отсутствуют		
41.2	107583.38	113294.04	данные отсутствуют	данные отсутствуют		
41.3	107583.11	113293.22	данные отсутствуют	данные отсутствуют		
41.4	107586.81	113292.31	данные отсутствуют	данные отсутствуют		
41.5	107590.98	113290.94	данные отсутствуют	данные отсутствуют		
41.6	107593.6	113290.14	данные отсутствуют	данные отсутствуют		
41.7	107620.4	113281.13	данные отсутствуют	данные отсутствуют		
41.8	107621.89	113280.62	данные отсутствуют	данные отсутствуют		
41.9	107690.38	113256.35	данные отсутствуют	данные отсутствуют		
41.10	107690.55	113256.93	данные отсутствуют	данные отсутствуют		
41.11	107701.82	113292.27	данные отсутствуют	данные отсутствуют		
41.12	107697.08	113293.86	данные отсутствуют	данные отсутствуют		
41.1	107587.07	113305.03	данные отсутствуют	данные отсутствуют		
42.1	110367.78	116601.06	данные отсутствуют	данные отсутствуют		

Государственный регистратор		ФГИС ЕГРН
полное наименование должности	подпись	инициалы, фамилия

М.П.



**Описание местоположения объекта недвижимости**

<b>Сооружение</b>			
вид объекта недвижимости			
Лист № __ Раздела <b>5.1</b>	Всего листов раздела <b>5.1</b> : __	Всего разделов: __	Всего листов выписки: __
<b>26.04.2022 № 99/2022/463765396</b>			
Кадастровый номер:		<b>78:36:0000000:4659</b>	

Номер точки	Координаты, м		Радиус, м	Средняя квадратическая погрешность определения координат характерных точек контура, м	Глубина, высота, м	
	X	Y			H1	H2
1	2	3	4	5	6	7
42.2	110368.57	116601.42	данные отсутствуют	данные отсутствуют		
42.3	110396.23	116527.91	данные отсутствуют	данные отсутствуют		
42.4	110444.51	116410.73	данные отсутствуют	данные отсутствуют		
42.5	110495.92	116278.52	данные отсутствуют	данные отсутствуют		
42.6	110535.34	116183.86	данные отсутствуют	данные отсутствуют		
42.7	110586.4	116055.59	данные отсутствуют	данные отсутствуют		
42.8	110613.48	115987.2	данные отсутствуют	данные отсутствуют		
42.9	110614.84	115984.14	данные отсутствуют	данные отсутствуют		
42.10	110609.63	115981.93	данные отсутствуют	данные отсутствуют		
42.11	110610.22	115980.73	данные отсутствуют	данные отсутствуют		
42.12	110610.91	115981.04	данные отсутствуют	данные отсутствуют		
42.13	110615.72	115982.96	данные отсутствуют	данные отсутствуют		
42.14	110617.54	115983.68	данные отсутствуют	данные отсутствуют		
42.15	110627.26	115987.15	данные отсутствуют	данные отсутствуют		

Государственный регистратор		ФГИС ЕГРН
полное наименование должности	подпись	инициалы, фамилия

М.П.





**Описание местоположения объекта недвижимости**

<b>Сооружение</b>			
вид объекта недвижимости			
Лист № __ Раздела <b>5.1</b>	Всего листов раздела <b>5.1</b> : __	Всего разделов: __	Всего листов выписки: __
<b>26.04.2022 № 99/2022/463765396</b>			
Кадастровый номер:		<b>78:36:0000000:4659</b>	

Номер точки	Координаты, м		Радиус, м	Средняя квадратическая погрешность определения координат характерных точек контура, м	Глубина, высота, м	
	X	Y			H1	H2
1	2	3	4	5	6	7
42.16	110634.1	115973.3	данные отсутствуют	данные отсутствуют		
43.1	109958.92	114910.9	данные отсутствуют	данные отсутствуют		
43.2	109959.94	114911.27	данные отсутствуют	данные отсутствуют		
43.3	109992.02	114833.91	данные отсутствуют	данные отсутствуют		
43.4	109992.85	114831.56	данные отсутствуют	данные отсутствуют		
43.5	109993.91	114831.92	данные отсутствуют	данные отсутствуют		
44.1	106974.71	114670.48	данные отсутствуют	данные отсутствуют		
44.2	106979.1	114671.77	данные отсутствуют	данные отсутствуют		
44.3	106988.51	114645.95	данные отсутствуют	данные отсутствуют		
44.4	106988.77	114645.01	данные отсутствуют	данные отсутствуют		
44.5	107041.66	114664.55	данные отсутствуют	данные отсутствуют		
44.6	107154.27	114705.35	данные отсутствуют	данные отсутствуют		
44.7	107308.37	114762.02	данные отсутствуют	данные отсутствуют		
44.8	107315.66	114763.95	данные отсутствуют	данные отсутствуют		

Государственный регистратор		ФГИС ЕГРН
полное наименование должности	подпись	инициалы, фамилия

М.П.



**Описание местоположения объекта недвижимости**

<b>Сооружение</b>			
вид объекта недвижимости			
Лист № __ Раздела <b>5.1</b>	Всего листов раздела <b>5.1</b> : __	Всего разделов: __	Всего листов выписки: __
<b>26.04.2022 № 99/2022/463765396</b>			
Кадастровый номер:		<b>78:36:0000000:4659</b>	

Номер точки	Координаты, м		Радиус, м	Средняя квадратическая погрешность определения координат характерных точек контура, м	Глубина, высота, м	
	X	Y			H1	H2
1	2	3	4	5	6	7
44.9	107332.68	114769.17	данные отсутствуют	данные отсутствуют		
44.10	107337.32	114771.06	данные отсутствуют	данные отсутствуют		
44.11	107355.33	114777.26	данные отсутствуют	данные отсутствуют		
44.12	107422.36	114800	данные отсутствуют	данные отсутствуют		
44.13	107444.38	114807.55	данные отсутствуют	данные отсутствуют		
44.14	107520.66	114837.4	данные отсутствуют	данные отсутствуют		
44.15	107578.25	114860.61	данные отсутствуют	данные отсутствуют		
44.16	107579.71	114861.11	данные отсутствуют	данные отсутствуют		
44.17	107672.56	114893.29	данные отсутствуют	данные отсутствуют		
44.18	107715.27	114909.07	данные отсутствуют	данные отсутствуют		
44.19	107758.98	114924.58	данные отсутствуют	данные отсутствуют		
44.20	107760	114925.07	данные отсутствуют	данные отсутствуют		
44.21	107816.62	114942.51	данные отсутствуют	данные отсутствуют		
44.22	107834.25	114948.44	данные отсутствуют	данные отсутствуют		

Государственный регистратор		ФГИС ЕГРН
полное наименование должности	подпись	инициалы, фамилия

М.П.



**Описание местоположения объекта недвижимости**

<b>Сооружение</b>			
вид объекта недвижимости			
Лист № __ Раздела <b>5.1</b>	Всего листов раздела <b>5.1</b> : __	Всего разделов: __	Всего листов выписки: __
<b>26.04.2022 № 99/2022/463765396</b>			
Кадастровый номер:		<b>78:36:0000000:4659</b>	

Номер точки	Координаты, м		Радиус, м	Средняя квадратическая погрешность определения координат характерных точек контура, м	Глубина, высота, м	
	X	Y			H1	H2
1	2	3	4	5	6	7
44.23	107834.07	114948.79	данные отсутствуют	данные отсутствуют		
44.24	107820.26	114987.86	данные отсутствуют	данные отсутствуют		
45.1	108073.96	115040.68	данные отсутствуют	данные отсутствуют		
45.2	108073.54	115042	данные отсутствуют	данные отсутствуют		
45.3	108070.98	115041.32	данные отсутствуют	данные отсутствуют		
45.4	108017.32	115021.08	данные отсутствуют	данные отсутствуют		
45.5	107894.53	114968.21	данные отсутствуют	данные отсутствуют		
45.6	107863.38	114956.16	данные отсутствуют	данные отсутствуют		
45.7	107828.42	114944.04	данные отсутствуют	данные отсутствуют		
45.8	107731.97	114913.1	данные отсутствуют	данные отсутствуют		
45.9	107633.24	114877.43	данные отсутствуют	данные отсутствуют		
45.10	107630.71	114876.53	данные отсутствуют	данные отсутствуют		
45.11	107585.41	114861.28	данные отсутствуют	данные отсутствуют		
45.12	107448.42	114807.16	данные отсутствуют	данные отсутствуют		

Государственный регистратор		ФГИС ЕГРН
полное наименование должности	подпись	инициалы, фамилия

М.П.



**Описание местоположения объекта недвижимости**

<b>Сооружение</b>			
вид объекта недвижимости			
Лист № __ Раздела <b>5.1</b>	Всего листов раздела <b>5.1</b> : __	Всего разделов: __	Всего листов выписки: __
<b>26.04.2022 № 99/2022/463765396</b>			
Кадастровый номер:		<b>78:36:0000000:4659</b>	

Номер точки	Координаты, м		Радиус, м	Средняя квадратическая погрешность определения координат характерных точек контура, м	Глубина, высота, м	
	X	Y			H1	H2
1	2	3	4	5	6	7
45.13	107347.52	114773.33	данные отсутствуют	данные отсутствуют		
45.14	107343.59	114772.06	данные отсутствуют	данные отсутствуют		
45.15	107316.84	114763.41	данные отсутствуют	данные отсутствуют		
45.16	107317.43	114761.98	данные отсутствуют	данные отсутствуют		
45.17	107318.32	114759.95	данные отсутствуют	данные отсутствуют		
45.18	107316.74	114759.29	данные отсутствуют	данные отсутствуют		
45.19	107316.27	114759.13	данные отсутствуют	данные отсутствуют		
45.20	107315.72	114758.94	данные отсутствуют	данные отсутствуют		
45.21	107315.4	114759.88	данные отсутствуют	данные отсутствуют		
45.22	107313.64	114765.1	данные отсутствуют	данные отсутствуют		
45.23	107293.12	114818.98	данные отсутствуют	данные отсутствуют		
45.24	107285.48	114841.95	данные отсутствуют	данные отсутствуют		
45.25	107267.67	114885.87	данные отсутствуют	данные отсутствуют		
45.26	107261.35	114902.5	данные отсутствуют	данные отсутствуют		

Государственный регистратор		ФГИС ЕГРН
полное наименование должности	подпись	инициалы, фамилия

М.П.



**Описание местоположения объекта недвижимости**

<b>Сооружение</b>			
вид объекта недвижимости			
Лист № __ Раздела <b>5.1</b>	Всего листов раздела <b>5.1</b> : __	Всего разделов: __	Всего листов выписки: __
<b>26.04.2022 № 99/2022/463765396</b>			
Кадастровый номер:		<b>78:36:0000000:4659</b>	

Номер точки	Координаты, м		Радиус, м	Средняя квадратическая погрешность определения координат характерных точек контура, м	Глубина, высота, м	
	X	Y			H1	H2
1	2	3	4	5	6	7
45.27	107214.99	115014.87	данные отсутствуют	данные отсутствуют		
45.28	107178.35	115107.39	данные отсутствуют	данные отсутствуют		
45.29	107176.27	115112.7	данные отсутствуют	данные отсутствуют		
45.30	107177.56	115113.09	данные отсутствуют	данные отсутствуют		
45.31	107193.67	115120.49	данные отсутствуют	данные отсутствуют		
45.32	107267.53	115149.03	данные отсутствуют	данные отсутствуют		
45.33	107274.87	115151.96	данные отсутствуют	данные отсутствуют		
45.34	107275.12	115151.28	данные отсутствуют	данные отсутствуют		
45.35	107287.09	115123.63	данные отсутствуют	данные отсутствуют		
45.36	107305.51	115110.45	данные отсутствуют	данные отсутствуют		
45.37	107304.91	115109.09	данные отсутствуют	данные отсутствуют		
45.38	107302.23	115103.9	данные отсутствуют	данные отсутствуют		
45.39	107291.86	115097.92	данные отсутствуют	данные отсутствуют		
46.34	106791.67	114170.92	данные отсутствуют	данные отсутствуют		

Государственный регистратор		ФГИС ЕГРН
полное наименование должности	подпись	инициалы, фамилия

М.П.



**Описание местоположения объекта недвижимости**

<b>Сооружение</b>			
вид объекта недвижимости			
Лист № __ Раздела <b>5.1</b>	Всего листов раздела <b>5.1</b> : __	Всего разделов: __	Всего листов выписки: __
<b>26.04.2022 № 99/2022/463765396</b>			
Кадастровый номер:		<b>78:36:0000000:4659</b>	

Номер точки	Координаты, м		Радиус, м	Средняя квадратическая погрешность определения координат характерных точек контура, м	Глубина, высота, м	
	X	Y			H1	H2
1	2	3	4	5	6	7
46.35	106775.09	114210.56	данные отсутствуют	данные отсутствуют		
46.36	106778.05	114221.22	данные отсутствуют	данные отсутствуют		
46.37	106723.75	114362.72	данные отсутствуют	данные отсутствуют		
46.38	106712.21	114368.05	данные отсутствуют	данные отсутствуют		
46.39	106710.85	114371.6	данные отсутствуют	данные отсутствуют		
46.40	106708.38	114378.07	данные отсутствуют	данные отсутствуют		
46.41	106654.02	114516.7	данные отсутствуют	данные отсутствуют		
46.42	106652.69	114519.82	данные отсутствуют	данные отсутствуют		
46.43	106654.57	114520.35	данные отсутствуют	данные отсутствуют		
46.44	106655.93	114520.72	данные отсутствуют	данные отсутствуют		
46.45	107182.64	114713.86	данные отсутствуют	данные отсутствуют		
46.46	107281.28	114750	данные отсутствуют	данные отсутствуют		
46.47	107312.42	114762.02	данные отсутствуют	данные отсутствуют		
46.48	107316.84	114763.41	данные отсутствуют	данные отсутствуют		

Государственный регистратор		ФГИС ЕГРН
полное наименование должности	подпись	инициалы, фамилия

М.П.



**Описание местоположения объекта недвижимости**

<b>Сооружение</b>			
вид объекта недвижимости			
Лист № __ Раздела <b>5.1</b>	Всего листов раздела <b>5.1</b> : __	Всего разделов: __	Всего листов выписки: __
<b>26.04.2022 № 99/2022/463765396</b>			
Кадастровый номер:		<b>78:36:0000000:4659</b>	

Номер точки	Координаты, м		Радиус, м	Средняя квадратическая погрешность определения координат характерных точек контура, м	Глубина, высота, м	
	X	Y			H1	H2
1	2	3	4	5	6	7
46.1	106769.63	113548.79	данные отсутствуют	данные отсутствуют		
46.2	106769.38	113546.58	данные отсутствуют	данные отсутствуют		
46.3	106768.9	113546.72	данные отсутствуют	данные отсутствуют		
46.4	106747.07	113548.55	данные отсутствуют	данные отсутствуют		
46.5	106746.11	113548.81	данные отсутствуют	данные отсутствуют		
46.6	106577.34	113597.54	данные отсутствуют	данные отсутствуют		
46.7	106575.92	113598	данные отсутствуют	данные отсутствуют		
46.8	106572.45	113604.7	данные отсутствуют	данные отсутствуют		
46.9	106562.38	113607.68	данные отсутствуют	данные отсутствуют		
46.10	106422.87	113643.97	данные отсутствуют	данные отсутствуют		
46.11	106338.5	113672.47	данные отсутствуют	данные отсутствуют		
46.12	106286.04	113690.37	данные отсутствуют	данные отсутствуют		
46.13	106284.77	113690.8	данные отсутствуют	данные отсутствуют		
46.14	106286.8	113697.58	данные отсутствуют	данные отсутствуют		

Государственный регистратор		ФГИС ЕГРН
полное наименование должности	подпись	инициалы, фамилия

М.П.



**Описание местоположения объекта недвижимости**

<b>Сооружение</b>			
вид объекта недвижимости			
Лист № __ Раздела <b>5.1</b>	Всего листов раздела <b>5.1</b> : __	Всего разделов: __	Всего листов выписки: __
<b>26.04.2022 № 99/2022/463765396</b>			
Кадастровый номер:		<b>78:36:0000000:4659</b>	

Номер точки	Координаты, м		Радиус, м	Средняя квадратическая погрешность определения координат характерных точек контура, м	Глубина, высота, м	
	X	Y			H1	H2
1	2	3	4	5	6	7
46.15	106288.35	113703.26	данные отсутствуют	данные отсутствуют		
46.16	106287.75	113703.47	данные отсутствуют	данные отсутствуют		
46.17	106286.46	113703.84	данные отсутствуют	данные отсутствуют		
46.18	106291.29	113719.04	данные отсутствуют	данные отсутствуют		
46.19	106312.69	113785.09	данные отсутствуют	данные отсутствуют		
46.20	106314.82	113793.78	данные отсутствуют	данные отсутствуют		
46.21	106337.85	113880.43	данные отсутствуют	данные отсутствуют		
46.22	106339.74	113886.9	данные отсутствуют	данные отсутствуют		
46.23	106354.08	113885.26	данные отсутствуют	данные отсутствуют		
46.24	106392.34	113874.18	данные отсутствуют	данные отсутствуют		
46.25	106399.11	113870.97	данные отсутствуют	данные отсутствуют		
46.26	106403.13	113884.38	данные отсутствуют	данные отсутствуют		
46.27	106446.08	113870.94	данные отсутствуют	данные отсутствуют		
46.28	106452.92	113868.47	данные отсутствуют	данные отсутствуют		

Государственный регистратор		ФГИС ЕГРН
полное наименование должности	подпись	инициалы, фамилия

М.П.





**Описание местоположения объекта недвижимости**

<b>Сооружение</b>			
вид объекта недвижимости			
Лист № __ Раздела <b>5.1</b>	Всего листов раздела <b>5.1</b> : __	Всего разделов: __	Всего листов выписки: __
<b>26.04.2022 № 99/2022/463765396</b>			
Кадастровый номер:		<b>78:36:0000000:4659</b>	

Номер точки	Координаты, м		Радиус, м	Средняя квадратическая погрешность определения координат характерных точек контура, м	Глубина, высота, м	
	X	Y			H1	H2
1	2	3	4	5	6	7
46.29	106721.84	113790.46	данные отсутствуют	данные отсутствуют		
46.30	106737.84	113843.21	данные отсутствуют	данные отсутствуют		
46.31	106808.92	114084.02	данные отсутствуют	данные отсутствуют		
46.32	106807.26	114117.08	данные отсутствуют	данные отсутствуют		
46.33	106801.13	114148.56	данные отсутствуют	данные отсутствуют		
47.1	107513.36	114666.74	данные отсутствуют	данные отсутствуют		
47.2	107505.02	114663.15	данные отсутствуют	данные отсутствуют		
47.3	107504.32	114663.92	данные отсутствуют	данные отсутствуют		
47.4	107488.89	114658.49	данные отсутствуют	данные отсутствуют		
47.5	107487.08	114660.7	данные отсутствуют	данные отсутствуют		
47.6	107485.27	114659.82	данные отсутствуют	данные отсутствуют		
47.7	107484.74	114659.56	данные отсутствуют	данные отсутствуют		
47.8	107477.54	114679.43	данные отсутствуют	данные отсутствуют		
47.9	107488.7	114698.3	данные отсутствуют	данные отсутствуют		

Государственный регистратор		ФГИС ЕГРН
полное наименование должности	подпись	инициалы, фамилия

М.П.



**Описание местоположения объекта недвижимости**

<b>Сооружение</b>			
вид объекта недвижимости			
Лист № __ Раздела <b>5.1</b>	Всего листов раздела <b>5.1</b> : __	Всего разделов: __	Всего листов выписки: __
<b>26.04.2022 № 99/2022/463765396</b>			
Кадастровый номер:		<b>78:36:0000000:4659</b>	

Номер точки	Координаты, м		Радиус, м	Средняя квадратическая погрешность определения координат характерных точек контура, м	Глубина, высота, м	
	X	Y			H1	H2
1	2	3	4	5	6	7
47.10	107473.49	114739.4	данные отсутствуют	данные отсутствуют		
47.11	107473.09	114740.53	данные отсутствуют	данные отсутствуют		
47.12	107445.63	114730.37	данные отсутствуют	данные отсутствуют		
47.13	107407.41	114716.03	данные отсутствуют	данные отсутствуют		
47.14	107349.14	114696.3	данные отсутствуют	данные отсутствуют		
47.15	107349.34	114695.84	данные отсутствуют	данные отсутствуют		
47.16	107349.7	114695.03	данные отсутствуют	данные отсутствуют		
47.17	107348.72	114694.59	данные отсутствуют	данные отсутствуют		
47.18	107347.49	114694.05	данные отсутствуют	данные отсутствуют		
47.19	107349.77	114688.44	данные отсутствуют	данные отсутствуют		
47.20	107374.65	114591.05	данные отсутствуют	данные отсутствуют		
47.21	107376.61	114586.75	данные отсутствуют	данные отсутствуют		
47.22	107377.27	114587.06	данные отсутствуют	данные отсутствуют		
47.23	107393.94	114593.84	данные отсутствуют	данные отсутствуют		

Государственный регистратор		ФГИС ЕГРН
полное наименование должности	подпись	инициалы, фамилия

М.П.



**Описание местоположения объекта недвижимости**

<b>Сооружение</b>			
вид объекта недвижимости			
Лист № __ Раздела <b>5.1</b>	Всего листов раздела <b>5.1</b> : __	Всего разделов: __	Всего листов выписки: __
<b>26.04.2022 № 99/2022/463765396</b>			
Кадастровый номер:		<b>78:36:0000000:4659</b>	

Номер точки	Координаты, м		Радиус, м	Средняя квадратическая погрешность определения координат характерных точек контура, м	Глубина, высота, м	
	X	Y			H1	H2
1	2	3	4	5	6	7
47.24	107393.06	114595.95	данные отсутствуют	данные отсутствуют		
47.25	107393.53	114596.13	данные отсутствуют	данные отсутствуют		
47.26	107402.54	114599.49	данные отсутствуют	данные отсутствуют		
47.27	107395.05	114620.44	данные отсутствуют	данные отсутствуют		
47.28	107410.79	114626.65	данные отсутствуют	данные отсутствуют		
47.29	107412.57	114622.06	данные отсутствуют	данные отсутствуют		
47.30	107415.63	114614.45	данные отсутствуют	данные отсутствуют		
48.1	107436.68	114335.96	данные отсутствуют	данные отсутствуют		
48.2	107438.02	114336.57	данные отсутствуют	данные отсутствуют		
48.3	107439.76	114337.3	данные отсутствуют	данные отсутствуют		
48.4	107438.56	114339.85	данные отсутствуют	данные отсутствуют		
48.5	107436.62	114344.4	данные отсутствуют	данные отсутствуют		
48.6	107436.15	114345.47	данные отсутствуют	данные отсутствуют		
48.7	107426.16	114372.42	данные отсутствуют	данные отсутствуют		

Государственный регистратор		ФГИС ЕГРН
полное наименование должности	подпись	инициалы, фамилия

М.П.



**Описание местоположения объекта недвижимости**

<b>Сооружение</b>			
вид объекта недвижимости			
Лист № __ Раздела <b>5.1</b>	Всего листов раздела <b>5.1</b> : __	Всего разделов: __	Всего листов выписки: __
<b>26.04.2022 № 99/2022/463765396</b>			
Кадастровый номер:		<b>78:36:0000000:4659</b>	

Номер точки	Координаты, м		Радиус, м	Средняя квадратическая погрешность определения координат характерных точек контура, м	Глубина, высота, м	
	X	Y			H1	H2
1	2	3	4	5	6	7
48.8	107404.47	114363.95	данные отсутствуют	данные отсутствуют		
48.9	107391.17	114394.65	данные отсутствуют	данные отсутствуют		
48.10	107384.5	114410.93	данные отсутствуют	данные отсутствуют		
48.11	107335.26	114429.07	данные отсутствуют	данные отсутствуют		
48.12	107327.25	114447.16	данные отсутствуют	данные отсутствуют		
48.13	107340.12	114496.48	данные отсутствуют	данные отсутствуют		
48.14	107342.03	114500.84	данные отсутствуют	данные отсутствуют		
48.15	107343.96	114514.1	данные отсутствуют	данные отсутствуют		
48.16	107324.43	114557.97	данные отсутствуют	данные отсутствуют		
48.17	107316.39	114581.04	данные отсутствуют	данные отсутствуют		
48.18	107308.02	114600.46	данные отсутствуют	данные отсутствуют		
48.19	107299.99	114615.14	данные отсутствуют	данные отсутствуют		
48.20	107289.96	114646.27	данные отсутствуют	данные отсутствуют		
48.21	107274.93	114650.62	данные отсутствуют	данные отсутствуют		

Государственный регистратор		ФГИС ЕГРН
полное наименование должности	подпись	инициалы, фамилия

М.П.



**Описание местоположения объекта недвижимости**

<b>Сооружение</b>			
вид объекта недвижимости			
Лист № __ Раздела <b>5.1</b>	Всего листов раздела <b>5.1</b> : __	Всего разделов: __	Всего листов выписки: __
<b>26.04.2022 № 99/2022/463765396</b>			
Кадастровый номер:		<b>78:36:0000000:4659</b>	

Номер точки	Координаты, м		Радиус, м	Средняя квадратическая погрешность определения координат характерных точек контура, м	Глубина, высота, м	
	X	Y			H1	H2
1	2	3	4	5	6	7
48.22	107270.69	114659.97	данные отсутствуют	данные отсутствуют		
48.23	107244.5	114649.82	данные отсутствуют	данные отсутствуют		
48.24	107244.08	114650.99	данные отсутствуют	данные отсутствуют		
48.25	107243.43	114652.3	данные отсутствуют	данные отсутствуют		
48.26	107244.98	114672.92	данные отсутствуют	данные отсутствуют		
48.27	107226.13	114722.32	данные отсутствуют	данные отсутствуют		
48.28	107227.61	114722.95	данные отсутствуют	данные отсутствуют		
48.29	107258.2	114738.25	данные отсутствуют	данные отсутствуют		
48.30	107242.02	114780.27	данные отсутствуют	данные отсутствуют		
48.31	107239.44	114786.63	данные отсутствуют	данные отсутствуют		
48.32	107196.46	114887.8	данные отсутствуют	данные отсутствуют		
48.33	107192.39	114886.19	данные отсутствуют	данные отсутствуют		
48.34	107101.49	114847.82	данные отсутствуют	данные отсутствуют		
48.35	107097.31	114860.73	данные отсутствуют	данные отсутствуют		

Государственный регистратор		ФГИС ЕГРН
полное наименование должности	подпись	инициалы, фамилия

М.П.



**Описание местоположения объекта недвижимости**

<b>Сооружение</b>			
вид объекта недвижимости			
Лист № __ Раздела <b>5.1</b>	Всего листов раздела <b>5.1</b> : __	Всего разделов: __	Всего листов выписки: __
<b>26.04.2022 № 99/2022/463765396</b>			
Кадастровый номер:		<b>78:36:0000000:4659</b>	

Номер точки	Координаты, м		Радиус, м	Средняя квадратическая погрешность определения координат характерных точек контура, м	Глубина, высота, м	
	X	Y			H1	H2
1	2	3	4	5	6	7
48.36	107081.57	114907.7	данные отсутствуют	данные отсутствуют		
48.37	107087.51	114918.72	данные отсутствуют	данные отсутствуют		
48.38	107102.29	114948.38	данные отсутствуют	данные отсутствуют		
48.39	107092.87	114971.52	данные отсутствуют	данные отсутствуют		
48.40	107107.92	114977.89	данные отсутствуют	данные отсутствуют		
48.41	107107.05	114980.43	данные отсутствуют	данные отсутствуют		
48.42	107099.47	114999.64	данные отсутствуют	данные отсутствуют		
48.43	107105.13	115015.96	данные отсутствуют	данные отсутствуют		
48.44	107104.66	115016.97	данные отсутствуют	данные отсутствуют		
48.45	107103.35	115019.63	данные отсутствуют	данные отсутствуют		
48.46	107098.73	115030.91	данные отсутствуют	данные отсутствуют		
49.1	108313.81	114752.53	данные отсутствуют	данные отсутствуют		
49.2	108313.14	114752.17	данные отсутствуют	данные отсутствуют		
49.3	108401.56	114526.91	данные отсутствуют	данные отсутствуют		

Государственный регистратор		ФГИС ЕГРН
полное наименование должности	подпись	инициалы, фамилия

М.П.



**Описание местоположения объекта недвижимости**

<b>Сооружение</b>			
вид объекта недвижимости			
Лист № __ Раздела <b>5.1</b>	Всего листов раздела <b>5.1</b> : __	Всего разделов: __	Всего листов выписки: __
<b>26.04.2022 № 99/2022/463765396</b>			
Кадастровый номер:		<b>78:36:0000000:4659</b>	

Номер точки	Координаты, м		Радиус, м	Средняя квадратическая погрешность определения координат характерных точек контура, м	Глубина, высота, м	
	X	Y			H1	H2
1	2	3	4	5	6	7
49.4	108401.12	114526.73	данные отсутствуют	данные отсутствуют		
49.5	108399.92	114526.31	данные отсутствуют	данные отсутствуют		
49.6	108398.57	114525.84	данные отсутствуют	данные отсутствуют		
49.7	108389.93	114528.71	данные отсутствуют	данные отсутствуют		
49.8	108382.11	114526.03	данные отсутствуют	данные отсутствуют		
49.9	108383.45	114525.29	данные отсутствуют	данные отсутствуют		
50.1	110322.5	111498.4	данные отсутствуют	данные отсутствуют		
50.2	110322.86	111498.35	данные отсутствуют	данные отсутствуют		
50.3	110322.83	111504.98	данные отсутствуют	данные отсутствуют		
50.4	110322.05	111545.26	данные отсутствуют	данные отсутствуют		
50.5	110321.41	111576.32	данные отсутствуют	данные отсутствуют		
50.6	110320.54	111606.01	данные отсутствуют	данные отсутствуют		
50.7	110318.71	111635.17	данные отсутствуют	данные отсутствуют		
50.8	110316.9	111642.78	данные отсутствуют	данные отсутствуют		

Государственный регистратор		ФГИС ЕГРН
полное наименование должности	подпись	инициалы, фамилия

М.П.



**Описание местоположения объекта недвижимости**

<b>Сооружение</b>			
вид объекта недвижимости			
Лист № __ Раздела <b>5.1</b>	Всего листов раздела <b>5.1</b> : __	Всего разделов: __	Всего листов выписки: __
<b>26.04.2022 № 99/2022/463765396</b>			
Кадастровый номер:		<b>78:36:0000000:4659</b>	

Номер точки	Координаты, м		Радиус, м	Средняя квадратическая погрешность определения координат характерных точек контура, м	Глубина, высота, м	
	X	Y			H1	H2
1	2	3	4	5	6	7
50.9	110310.62	111657.43	данные отсутствуют	данные отсутствуют		
50.10	110297.03	111690.58	данные отсутствуют	данные отсутствуют		
50.11	110294.73	111696.05	данные отсутствуют	данные отсутствуют		
50.12	110293.78	111695.7	данные отсутствуют	данные отсутствуют		
50.13	110280	111687.8	данные отсутствуют	данные отсутствуют		
50.14	110236.42	111646.42	данные отсутствуют	данные отсутствуют		
50.15	110215.18	111636.48	данные отсутствуют	данные отсутствуют		
50.16	110201.03	111633.82	данные отсутствуют	данные отсутствуют		
50.17	110162	111633.23	данные отсутствуют	данные отсутствуют		
50.18	110121.34	111617.23	данные отсутствуют	данные отсутствуют		
50.19	110068.54	111592.41	данные отсутствуют	данные отсутствуют		
50.20	110039.43	111584.25	данные отсутствуют	данные отсутствуют		
50.21	109983.93	111538.13	данные отсутствуют	данные отсутствуют		
50.22	109916.21	111488.14	данные отсутствуют	данные отсутствуют		

Государственный регистратор		ФГИС ЕГРН
полное наименование должности	подпись	инициалы, фамилия

М.П.





**Описание местоположения объекта недвижимости**

<b>Сооружение</b>			
вид объекта недвижимости			
Лист № __ Раздела <b>5.1</b>	Всего листов раздела <b>5.1</b> : __	Всего разделов: __	Всего листов выписки: __
<b>26.04.2022 № 99/2022/463765396</b>			
Кадастровый номер:		<b>78:36:0000000:4659</b>	

Номер точки	Координаты, м		Радиус, м	Средняя квадратическая погрешность определения координат характерных точек контура, м	Глубина, высота, м	
	X	Y			H1	H2
1	2	3	4	5	6	7
50.23	109953.31	111436.85	данные отсутствуют	данные отсутствуют		
50.24	109973.3	111406.62	данные отсутствуют	данные отсутствуют		
50.25	109955.62	111394.44	данные отсутствуют	данные отсутствуют		
51.1	105185.02	116384.06	данные отсутствуют	данные отсутствуют		
51.2	105184.86	116383.62	данные отсутствуют	данные отсутствуют		
51.3	105183.88	116384.05	данные отсутствуют	данные отсутствуют		
51.4	105183.14	116384.32	данные отсутствуют	данные отсутствуют		
51.5	105183.22	116384.57	данные отсутствуют	данные отсутствуют		
52.1	106746.48	112957.86	данные отсутствуют	данные отсутствуют		
52.2	106746.44	112952.86	данные отсутствуют	данные отсутствуют		
52.3	106676.55	112956.76	данные отсутствуют	данные отсутствуют		
52.4	106676.58	112960.26	данные отсутствуют	данные отсутствуют		
52.5	106676.62	112962.26	данные отсутствуют	данные отсутствуют		
52.6	106670.9	112963.6	данные отсутствуют	данные отсутствуют		

Государственный регистратор		ФГИС ЕГРН
полное наименование должности	подпись	инициалы, фамилия

М.П.



**Описание местоположения объекта недвижимости**

<b>Сооружение</b>			
вид объекта недвижимости			
Лист № __ Раздела <b>5.1</b>	Всего листов раздела <b>5.1</b> : __	Всего разделов: __	Всего листов выписки: __
<b>26.04.2022 № 99/2022/463765396</b>			
Кадастровый номер:		<b>78:36:0000000:4659</b>	

Номер точки	Координаты, м		Радиус, м	Средняя квадратическая погрешность определения координат характерных точек контура, м	Глубина, высота, м	
	X	Y			H1	H2
1	2	3	4	5	6	7
52.7	106669.66	112963.63	данные отсутствуют	данные отсутствуют		
52.8	106668.38	112963.73	данные отсутствуют	данные отсутствуют		
52.9	106669.48	112993.5	данные отсутствуют	данные отсутствуют		
52.10	106670.02	112993.48	данные отсутствуют	данные отсутствуют		
52.11	106683.45	112994.74	данные отсутствуют	данные отсутствуют		
52.12	106704.13	112990.8	данные отсутствуют	данные отсутствуют		
52.13	106712.76	112987.37	данные отсутствуют	данные отсутствуют		
52.14	106716.64	112985.24	данные отсутствуют	данные отсутствуют		
52.15	106718.41	112983.92	данные отсутствуют	данные отсутствуют		
52.16	106720.5	112982.82	данные отсутствуют	данные отсутствуют		
52.17	106720.57	112982.34	данные отсутствуют	данные отсутствуют		
52.18	106723.2	112980.54	данные отсутствуют	данные отсутствуют		
52.19	106726.37	112977.66	данные отсутствуют	данные отсутствуют		
52.20	106729.85	112974.55	данные отсутствуют	данные отсутствуют		

Государственный регистратор		ФГИС ЕГРН
полное наименование должности	подпись	инициалы, фамилия

М.П.



**Описание местоположения объекта недвижимости**

<b>Сооружение</b>			
вид объекта недвижимости			
Лист № __ Раздела <b>5.1</b>	Всего листов раздела <b>5.1</b> : __	Всего разделов: __	Всего листов выписки: __
<b>26.04.2022 № 99/2022/463765396</b>			
Кадастровый номер:		<b>78:36:0000000:4659</b>	

Номер точки	Координаты, м		Радиус, м	Средняя квадратическая погрешность определения координат характерных точек контура, м	Глубина, высота, м	
	X	Y			H1	H2
1	2	3	4	5	6	7
52.21	106733.14	112971.11	данные отсутствуют	данные отсутствуют		
52.22	106733.34	112971	данные отсутствуют	данные отсутствуют		
52.23	106748.6	112957.67	данные отсутствуют	данные отсутствуют		
52.24	106754.37	112952.39	данные отсутствуют	данные отсутствуют		
52.25	106758.35	112948.71	данные отсутствуют	данные отсутствуют		
52.26	106765.13	112942.6	данные отсутствуют	данные отсутствуют		
52.27	106774.74	112933.28	данные отсутствуют	данные отсутствуют		
52.28	106797.25	112957.61	данные отсутствуют	данные отсутствуют		
52.29	106798.11	112958.26	данные отсутствуют	данные отсутствуют		
52.30	106801.5	112953.74	данные отсутствуют	данные отсутствуют		
52.31	106802.02	112953.02	данные отсутствуют	данные отсутствуют		
53.1	106381.04	113805.95	данные отсутствуют	данные отсутствуют		
53.2	106379.31	113806.93	данные отсутствуют	данные отсутствуют		
53.3	106380.1	113809.97	данные отсутствуют	данные отсутствуют		

Государственный регистратор		ФГИС ЕГРН
полное наименование должности	подпись	инициалы, фамилия

М.П.



**Описание местоположения объекта недвижимости**

<b>Сооружение</b>			
вид объекта недвижимости			
Лист № __ Раздела <b>5.1</b>	Всего листов раздела <b>5.1</b> : __	Всего разделов: __	Всего листов выписки: __
<b>26.04.2022 № 99/2022/463765396</b>			
Кадастровый номер:		<b>78:36:0000000:4659</b>	

Номер точки	Координаты, м		Радиус, м	Средняя квадратическая погрешность определения координат характерных точек контура, м	Глубина, высота, м	
	X	Y			H1	H2
1	2	3	4	5	6	7
53.4	106380.45	113810.89	данные отсутствуют	данные отсутствуют		
53.5	106369.5	113813.61	данные отсутствуют	данные отсутствуют		
53.6	106368.07	113814.13	данные отсутствуют	данные отсутствуют		
53.7	106375.34	113841.5	данные отсутствуют	данные отсутствуют		
53.8	106375.81	113841.4	данные отсутствуют	данные отсутствуют		
53.9	106386.47	113840.63	данные отсутствуют	данные отсутствуют		
54.1	106433.25	113796.52	данные отсутствуют	данные отсутствуют		
54.2	106433.52	113797.49	данные отсутствуют	данные отсутствуют		
54.3	106439.9	113795.82	данные отсутствуют	данные отсутствуют		
54.4	106439.66	113794.96	данные отсутствуют	данные отсутствуют		
54.5	106436.92	113785.95	данные отсутствуют	данные отсутствуют		
55.1	106458.97	113806.94	данные отсутствуют	данные отсутствуют		
55.2	106454.74	113791.9	данные отсутствуют	данные отсутствуют		
55.3	106454.58	113791.36	данные отсутствуют	данные отсутствуют		

Государственный регистратор		ФГИС ЕГРН
полное наименование должности	подпись	инициалы, фамилия

М.П.



**Описание местоположения объекта недвижимости**

<b>Сооружение</b>			
вид объекта недвижимости			
Лист № __ Раздела <b>5.1</b>	Всего листов раздела <b>5.1</b> : __	Всего разделов: __	Всего листов выписки: __
<b>26.04.2022 № 99/2022/463765396</b>			
Кадастровый номер:		<b>78:36:0000000:4659</b>	

Номер точки	Координаты, м		Радиус, м	Средняя квадратическая погрешность определения координат характерных точек контура, м	Глубина, высота, м	
	X	Y			H1	H2
1	2	3	4	5	6	7
55.4	106439.9	113795.82	данные отсутствуют	данные отсутствуют		
56.1	106454.58	113791.36	данные отсутствуют	данные отсутствуют		
56.2	106484.56	113782.42	данные отсутствуют	данные отсутствуют		
56.3	106536.75	113766.62	данные отсутствуют	данные отсутствуют		
56.4	106536.57	113766.01	данные отсутствуют	данные отсутствуют		
56.5	106533.93	113757.17	данные отсутствуют	данные отсутствуют		
57.1	106556.45	113777.96	данные отсутствуют	данные отсутствуют		
57.2	106552.14	113763.52	данные отсутствуют	данные отсутствуют		
57.3	106551.73	113762.14	данные отсутствуют	данные отсутствуют		
57.4	106536.75	113766.62	данные отсутствуют	данные отсутствуют		
58.1	106551.73	113762.14	данные отсутствуют	данные отсутствуют		
58.2	106573.53	113755.06	данные отсутствуют	данные отсутствуют		
58.3	106573.47	113753.97	данные отсутствуют	данные отсутствуют		
58.4	106579.31	113752.31	данные отсутствуют	данные отсутствуют		

Государственный регистратор		ФГИС ЕГРН
полное наименование должности	подпись	инициалы, фамилия

М.П.



**Описание местоположения объекта недвижимости**

<b>Сооружение</b>			
вид объекта недвижимости			
Лист № __ Раздела <b>5.1</b>	Всего листов раздела <b>5.1</b> : __	Всего разделов: __	Всего листов выписки: __
<b>26.04.2022 № 99/2022/463765396</b>			
Кадастровый номер:		<b>78:36:0000000:4659</b>	

Номер точки	Координаты, м		Радиус, м	Средняя квадратическая погрешность определения координат характерных точек контура, м	Глубина, высота, м	
	X	Y			H1	H2
1	2	3	4	5	6	7
58.5	106603.79	113744.8	данные отсутствуют	данные отсутствуют		
58.6	106612.26	113742.04	данные отсутствуют	данные отсутствуют		
58.7	106613.45	113741.67	данные отсутствуют	данные отсутствуют		
58.8	106612.86	113740.03	данные отсутствуют	данные отсутствуют		
58.9	106606.88	113718.01	данные отсутствуют	данные отсутствуют		
58.10	106600.11	113692.83	данные отсутствуют	данные отсутствуют		
58.11	106599.83	113691.87	данные отсутствуют	данные отсутствуют		
58.12	106601.38	113691.38	данные отсутствуют	данные отсутствуют		
58.13	106690.56	113665.06	данные отсутствуют	данные отсутствуют		
58.14	106714.62	113657.96	данные отсутствуют	данные отсутствуют		
58.15	106794.19	113632.91	данные отсутствуют	данные отсутствуют		
58.16	106796.57	113632.13	данные отсутствуют	данные отсутствуют		
58.17	106796.87	113633.08	данные отсутствуют	данные отсутствуют		
58.18	106798.44	113637.69	данные отсутствуют	данные отсутствуют		

Государственный регистратор		ФГИС ЕГРН
полное наименование должности	подпись	инициалы, фамилия

М.П.



**Описание местоположения объекта недвижимости**

<b>Сооружение</b>			
вид объекта недвижимости			
Лист № __ Раздела <b>5.1</b>	Всего листов раздела <b>5.1</b> : __	Всего разделов: __	Всего листов выписки: __
<b>26.04.2022 № 99/2022/463765396</b>			
Кадастровый номер:		<b>78:36:0000000:4659</b>	

Номер точки	Координаты, м		Радиус, м	Средняя квадратическая погрешность определения координат характерных точек контура, м	Глубина, высота, м	
	X	Y			H1	H2
1	2	3	4	5	6	7
58.19	106797.65	113637.84	данные отсутствуют	данные отсутствуют		
58.20	106786.54	113642.41	данные отсутствуют	данные отсутствуют		
58.21	106788.51	113648.41	данные отсутствуют	данные отсутствуют		
59.1	106556.77	113759.93	данные отсутствуют	данные отсутствуют		
59.2	106556.93	113760.45	данные отсутствуют	данные отсутствуют		
60.1	106433.52	113797.49	данные отсутствуют	данные отсутствуют		
60.2	106419.18	113801.26	данные отсутствуют	данные отсутствуют		
60.3	106416.37	113800.34	данные отсутствуют	данные отсутствуют		
60.4	106408.25	113802.72	данные отсутствуют	данные отсутствуют		
60.5	106385.34	113809.46	данные отсутствуют	данные отсутствуют		
60.6	106380.45	113810.89	данные отсутствуют	данные отсутствуют		
61.1	108425.85	112178.55	данные отсутствуют	данные отсутствуют		
61.2	108427.84	112178.58	данные отсутствуют	данные отсутствуют		
61.3	108428.83	112178.45	данные отсутствуют	данные отсутствуют		

Государственный регистратор		ФГИС ЕГРН
полное наименование должности	подпись	инициалы, фамилия

М.П.



**Описание местоположения объекта недвижимости**

<b>Сооружение</b>			
вид объекта недвижимости			
Лист № __ Раздела <b>5.1</b>	Всего листов раздела <b>5.1</b> : __	Всего разделов: __	Всего листов выписки: __
<b>26.04.2022 № 99/2022/463765396</b>			
Кадастровый номер:		<b>78:36:0000000:4659</b>	

Номер точки	Координаты, м		Радиус, м	Средняя квадратическая погрешность определения координат характерных точек контура, м	Глубина, высота, м	
	X	Y			H1	H2
1	2	3	4	5	6	7
61.4	108429.19	112178.27	данные отсутствуют	данные отсутствуют		
61.5	108410.11	112140.13	данные отсутствуют	данные отсутствуют		
61.6	108406.02	112139.51	данные отсутствуют	данные отсутствуют		
61.7	108406.08	112139.22	данные отсутствуют	данные отсутствуют		
62.1	108317.9	112122.66	данные отсутствуют	данные отсутствуют		
62.2	108317.68	112123.84	данные отсутствуют	данные отсутствуют		
62.3	108317.12	112123.74	данные отсутствуют	данные отсутствуют		
62.4	108315.48	112123.45	данные отсутствуют	данные отсутствуют		
62.5	108315.62	112122.66	данные отсутствуют	данные отсутствуют		
63.1	108018.6	112283.67	данные отсутствуют	данные отсутствуют		
63.2	108019	112283.64	данные отсутствуют	данные отсутствуют		
63.3	108019.98	112283.56	данные отсутствуют	данные отсутствуют		
63.4	108019.93	112282.69	данные отсутствуют	данные отсутствуют		
63.5	108017.68	112268.9	данные отсутствуют	данные отсутствуют		

Государственный регистратор		ФГИС ЕГРН
полное наименование должности	подпись	инициалы, фамилия

М.П.





**Описание местоположения объекта недвижимости**

<b>Сооружение</b>			
вид объекта недвижимости			
Лист № __ Раздела <b>5.1</b>	Всего листов раздела <b>5.1</b> : __	Всего разделов: __	Всего листов выписки: __
<b>26.04.2022 № 99/2022/463765396</b>			
Кадастровый номер:		<b>78:36:0000000:4659</b>	

Номер точки	Координаты, м		Радиус, м	Средняя квадратическая погрешность определения координат характерных точек контура, м	Глубина, высота, м	
	X	Y			H1	H2
1	2	3	4	5	6	7
63.6	108017.46	112264.1	данные отсутствуют	данные отсутствуют		
63.7	108014.84	112210.08	данные отсутствуют	данные отсутствуют		
63.8	108015.35	112192.32	данные отсутствуют	данные отсутствуют		
63.9	108014.97	112191.4	данные отсутствуют	данные отсутствуют		
63.10	108006.32	112169.82	данные отсутствуют	данные отсутствуют		
63.11	107991.7	112133.14	данные отсутствуют	данные отсутствуют		
63.12	107995.92	112127.56	данные отсутствуют	данные отсутствуют		
63.13	108038.41	112108.87	данные отсутствуют	данные отсутствуют		
63.14	108092.5	112110.06	данные отсутствуют	данные отсутствуют		
63.15	108177.05	112105.35	данные отсутствуют	данные отсутствуют		
63.16	108203.4	112102.79	данные отсутствуют	данные отсутствуют		
63.17	108244.63	112110.35	данные отсутствуют	данные отсутствуют		
63.18	108244.53	112110.84	данные отсутствуют	данные отсутствуют		
64.1	108017.46	112264.1	данные отсутствуют	данные отсутствуют		

Государственный регистратор		ФГИС ЕГРН
полное наименование должности	подпись	инициалы, фамилия

М.П.



**Описание местоположения объекта недвижимости**

<b>Сооружение</b>			
вид объекта недвижимости			
Лист № __ Раздела <b>5.1</b>	Всего листов раздела <b>5.1</b> : __	Всего разделов: __	Всего листов выписки: __
<b>26.04.2022 № 99/2022/463765396</b>			
Кадастровый номер:		<b>78:36:0000000:4659</b>	

Номер точки	Координаты, м		Радиус, м	Средняя квадратическая погрешность определения координат характерных точек контура, м	Глубина, высота, м	
	X	Y			H1	H2
1	2	3	4	5	6	7
64.2	108015.64	112264.19	данные отсутствуют	данные отсутствуют		
64.3	108014.34	112266.65	данные отсутствуют	данные отсутствуют		
64.4	108014.02	112268.9	данные отсутствуют	данные отсутствуют		
65.6	104864.32	114145.84	данные отсутствуют	данные отсутствуют		
65.7	104866.12	114162.78	данные отсутствуют	данные отсутствуют		
65.8	104867.2	114173.3	данные отсутствуют	данные отсутствуют		
65.9	104867.49	114175.87	данные отсутствуют	данные отсутствуют		
65.10	104886.75	114173.94	данные отсутствуют	данные отсутствуют		
65.11	104906.75	114149.47	данные отсутствуют	данные отсутствуют		
65.12	104903.55	114116.72	данные отсутствуют	данные отсутствуют		
65.13	104910.44	114104.55	данные отсутствуют	данные отсутствуют		
65.14	104910.55	114104.33	данные отсутствуют	данные отсутствуют		
65.15	104910.89	114103.74	данные отсутствуют	данные отсутствуют		
65.16	104913.36	114099.39	данные отсутствуют	данные отсутствуют		

Государственный регистратор		ФГИС ЕГРН
полное наименование должности	подпись	инициалы, фамилия

М.П.



**Описание местоположения объекта недвижимости**

<b>Сооружение</b>			
вид объекта недвижимости			
Лист № __ Раздела <b>5.1</b>	Всего листов раздела <b>5.1</b> : __	Всего разделов: __	Всего листов выписки: __
<b>26.04.2022 № 99/2022/463765396</b>			
Кадастровый номер:		<b>78:36:0000000:4659</b>	

Номер точки	Координаты, м		Радиус, м	Средняя квадратическая погрешность определения координат характерных точек контура, м	Глубина, высота, м	
	X	Y			H1	H2
1	2	3	4	5	6	7
65.17	104913.52	114099.06	данные отсутствуют	данные отсутствуют		
65.18	104913.61	114098.91	данные отсутствуют	данные отсутствуют		
65.19	104914.01	114098.26	данные отсутствуют	данные отсутствуют		
65.20	104917.52	114092.02	данные отсутствуют	данные отсутствуют		
65.21	104922.51	114091.89	данные отсутствуют	данные отсутствуют		
65.22	104922.53	114092.65	данные отсутствуют	данные отсутствуют		
65.1	104848.42	114061.23	данные отсутствуют	данные отсутствуют		
65.2	104847.55	114060.93	данные отсутствуют	данные отсутствуют		
65.3	104841.55	114082.26	данные отсутствуют	данные отсутствуют		
65.4	104848.11	114147.47	данные отсутствуют	данные отсутствуют		
65.5	104848.6	114147.42	данные отсутствуют	данные отсутствуют		
66.1	105884.7	114161.03	данные отсутствуют	данные отсутствуют		
66.2	105884.36	114161.93	данные отсутствуют	данные отсутствуют		
66.3	105883.88	114161.74	данные отсутствуют	данные отсутствуют		

Государственный регистратор		ФГИС ЕГРН
полное наименование должности	подпись	инициалы, фамилия

М.П.



**Описание местоположения объекта недвижимости**

<b>Сооружение</b>			
вид объекта недвижимости			
Лист № __ Раздела <b>5.1</b>	Всего листов раздела <b>5.1</b> : __	Всего разделов: __	Всего листов выписки: __
<b>26.04.2022 № 99/2022/463765396</b>			
Кадастровый номер:		<b>78:36:0000000:4659</b>	

Номер точки	Координаты, м		Радиус, м	Средняя квадратическая погрешность определения координат характерных точек контура, м	Глубина, высота, м	
	X	Y			H1	H2
1	2	3	4	5	6	7
66.4	105883	114161.52	данные отсутствуют	данные отсутствуют		
66.5	105883.29	114160.64	данные отсутствуют	данные отсутствуют		
67.1	106963.8	113477.2	данные отсутствуют	данные отсутствуют		
67.2	106963.74	113476.97	данные отсутствуют	данные отсутствуют		
67.3	106962.99	113477.19	данные отсутствуют	данные отсутствуют		
67.4	106962.46	113477.33	данные отсутствуют	данные отсутствуют		
67.5	106962.52	113477.59	данные отсутствуют	данные отсутствуют		
68.1	106006.33	114431.68	данные отсутствуют	данные отсутствуют		
68.2	106006.08	114431.58	данные отсутствуют	данные отсутствуют		
68.3	106005.91	114431.98	данные отсутствуют	данные отсутствуют		
68.4	106005.68	114432.55	данные отсутствуют	данные отсутствуют		
68.5	106006.04	114432.69	данные отсутствуют	данные отсутствуют		
69.1	105774.39	114121.65	данные отсутствуют	данные отсутствуют		
69.2	105774.12	114122.43	данные отсутствуют	данные отсутствуют		

Государственный регистратор		ФГИС ЕГРН
полное наименование должности	подпись	инициалы, фамилия

М.П.



**Описание местоположения объекта недвижимости**

<b>Сооружение</b>			
вид объекта недвижимости			
Лист № __ Раздела <b>5.1</b>	Всего листов раздела <b>5.1</b> : __	Всего разделов: __	Всего листов выписки: __
<b>26.04.2022 № 99/2022/463765396</b>			
Кадастровый номер:		<b>78:36:0000000:4659</b>	

Номер точки	Координаты, м		Радиус, м	Средняя квадратическая погрешность определения координат характерных точек контура, м	Глубина, высота, м	
	X	Y			H1	H2
1	2	3	4	5	6	7
69.3	105773.39	114122.16	данные отсутствуют	данные отсутствуют		
69.4	105772.83	114121.95	данные отсутствуют	данные отсутствуют		
69.5	105773.06	114121.28	данные отсутствуют	данные отсутствуют		
70.1	105290.76	114445.16	данные отсутствуют	данные отсутствуют		
70.2	105306.67	114441.81	данные отсутствуют	данные отсутствуют		
70.3	105307.35	114441.67	данные отсутствуют	данные отсутствуют		
70.4	105307.31	114441.21	данные отсутствуют	данные отсутствуют		
70.5	105307.26	114440.77	данные отсутствуют	данные отсутствуют		
70.6	105306.69	114440.89	данные отсутствуют	данные отсутствуют		
70.7	105290.66	114444.17	данные отсутствуют	данные отсутствуют		
71.1	106756.76	114060.21	данные отсутствуют	данные отсутствуют		
71.2	106753.54	114047.18	данные отсутствуют	данные отсутствуют		
71.3	106817.34	114030.17	данные отсутствуют	данные отсутствуют		
71.4	106817.77	114030.05	данные отсутствуют	данные отсутствуют		

Государственный регистратор		ФГИС ЕГРН
полное наименование должности	подпись	инициалы, фамилия

М.П.



**Описание местоположения объекта недвижимости**

<b>Сооружение</b>			
вид объекта недвижимости			
Лист № __ Раздела <b>5.1</b>	Всего листов раздела <b>5.1</b> : __	Всего разделов: __	Всего листов выписки: __
<b>26.04.2022 № 99/2022/463765396</b>			
Кадастровый номер:		<b>78:36:0000000:4659</b>	

Номер точки	Координаты, м		Радиус, м	Средняя квадратическая погрешность определения координат характерных точек контура, м	Глубина, высота, м	
	X	Y			H1	H2
1	2	3	4	5	6	7
71.5	106817.99	114030.94	данные отсутствуют	данные отсутствуют		
71.6	106818.28	114031.78	данные отсутствуют	данные отсутствуют		
71.7	106817.89	114031.89	данные отсутствуют	данные отсутствуют		
71.8	106755.63	114048.3	данные отсутствуют	данные отсутствуют		
71.9	106758.16	114059.84	данные отсутствуют	данные отсутствуют		
72.1	106746.52	114165.89	данные отсутствуют	данные отсутствуют		
72.2	106745.35	114165.43	данные отсутствуют	данные отсутствуют		
72.3	106744.01	114157.55	данные отсутствуют	данные отсутствуют		
72.4	106743.83	114156.51	данные отсутствуют	данные отсутствуют		
72.5	106742.36	114156.77	данные отсутствуют	данные отсутствуют		
72.6	106741.38	114156.93	данные отсутствуют	данные отсутствуют		
72.7	106735.37	114157.96	данные отсутствуют	данные отсутствуют		
72.8	106727.76	114154.78	данные отсутствуют	данные отсутствуют		
72.9	106711.08	114109.23	данные отсутствуют	данные отсутствуют		

Государственный регистратор		ФГИС ЕГРН
полное наименование должности	подпись	инициалы, фамилия

М.П.



**Описание местоположения объекта недвижимости**

<b>Сооружение</b>			
вид объекта недвижимости			
Лист № __ Раздела <b>5.1</b>	Всего листов раздела <b>5.1</b> : __	Всего разделов: __	Всего листов выписки: __
<b>26.04.2022 № 99/2022/463765396</b>			
Кадастровый номер:		<b>78:36:0000000:4659</b>	

Номер точки	Координаты, м		Радиус, м	Средняя квадратическая погрешность определения координат характерных точек контура, м	Глубина, высота, м	
	X	Y			H1	H2
1	2	3	4	5	6	7
72.10	106717.69	114093.43	данные отсутствуют	данные отсутствуют		
72.11	106716.53	114092.95	данные отсутствуют	данные отсутствуют		
72.12	106691.58	114083.2	данные отсутствуют	данные отсутствуют		
72.13	106690.08	114082.58	данные отсутствуют	данные отсутствуют		
72.14	106673.76	114075.73	данные отсутствуют	данные отсутствуют		
72.15	106669.81	114062.63	данные отсутствуют	данные отсутствуют		
73.1	108174.57	113241.46	данные отсутствуют	данные отсутствуют		
73.2	108174.69	113241.85	данные отсутствуют	данные отсутствуют		
73.3	108178.38	113252.98	данные отсутствуют	данные отсутствуют		
73.4	108178.45	113253.2	данные отсутствуют	данные отсутствуют		
73.5	108178.2	113253.3	данные отсутствуют	данные отсутствуют		
73.6	108178.03	113253.36	данные отсутствуют	данные отсутствуют		
73.7	108177.62	113253.47	данные отсутствуют	данные отсутствуют		
73.8	108177.54	113253.23	данные отсутствуют	данные отсутствуют		

Государственный регистратор		ФГИС ЕГРН
полное наименование должности	подпись	инициалы, фамилия

М.П.



**Описание местоположения объекта недвижимости**

<b>Сооружение</b>			
вид объекта недвижимости			
Лист № __ Раздела <b>5.1</b>	Всего листов раздела <b>5.1</b> : __	Всего разделов: __	Всего листов выписки: __
<b>26.04.2022 № 99/2022/463765396</b>			
Кадастровый номер:		<b>78:36:0000000:4659</b>	

Номер точки	Координаты, м		Радиус, м	Средняя квадратическая погрешность определения координат характерных точек контура, м	Глубина, высота, м	
	X	Y			H1	H2
1	2	3	4	5	6	7
73.9	108173.88	113242.15	данные отсутствуют	данные отсутствуют		
73.10	108173.76	113241.78	данные отсутствуют	данные отсутствуют		
74.1	105917.12	114716.54	данные отсутствуют	данные отсутствуют		
74.2	105898.18	114758.03	данные отсутствуют	данные отсутствуют		
74.3	105898.1	114758.23	данные отсутствуют	данные отсутствуют		
74.4	105894.36	114756.79	данные отсутствуют	данные отсутствуют		
74.5	105858.86	114744.89	данные отсутствуют	данные отсутствуют		
74.6	105845.07	114745.95	данные отсутствуют	данные отсутствуют		
74.7	105843.52	114745.21	данные отсутствуют	данные отсутствуют		
74.8	105782.31	114721.05	данные отсутствуют	данные отсутствуют		
74.9	105781.87	114720.87	данные отсутствуют	данные отсутствуют		
74.10	105781.44	114720.7	данные отсутствуют	данные отсутствуют		
74.11	105746.64	114707	данные отсутствуют	данные отсутствуют		
74.12	105745.67	114706.54	данные отсутствуют	данные отсутствуют		

Государственный регистратор		ФГИС ЕГРН
полное наименование должности	подпись	инициалы, фамилия

М.П.





**Описание местоположения объекта недвижимости**

<b>Сооружение</b>			
вид объекта недвижимости			
Лист № __ Раздела <b>5.1</b>	Всего листов раздела <b>5.1</b> : __	Всего разделов: __	Всего листов выписки: __
<b>26.04.2022 № 99/2022/463765396</b>			
Кадастровый номер:		<b>78:36:0000000:4659</b>	

Номер точки	Координаты, м		Радиус, м	Средняя квадратическая погрешность определения координат характерных точек контура, м	Глубина, высота, м	
	X	Y			H1	H2
1	2	3	4	5	6	7
74.13	105745.13	114707.84	данные отсутствуют	данные отсутствуют		
74.14	105743.69	114707.35	данные отсутствуют	данные отсутствуют		
74.15	105742.79	114707.04	данные отсутствуют	данные отсутствуют		
75.1	106936.9	116542.33	данные отсутствуют	данные отсутствуют		
75.2	106950.86	116548.17	данные отсутствуют	данные отсутствуют		
75.3	106951.51	116548.44	данные отсутствуют	данные отсутствуют		
75.4	106943.78	116566.48	данные отсутствуют	данные отсутствуют		
75.5	106922.62	116616.22	данные отсутствуют	данные отсутствуют		
75.6	106922.57	116616.45	данные отсутствуют	данные отсутствуют		
75.7	106843.24	116585.28	данные отсутствуют	данные отсутствуют		
75.8	106815.63	116573.98	данные отсутствуют	данные отсутствуют		
75.9	106809.47	116571.38	данные отсутствуют	данные отсутствуют		
75.10	106724.2	116537.96	данные отсутствуют	данные отсутствуют		
75.11	106723.38	116537.63	данные отсутствуют	данные отсутствуют		

Государственный регистратор		ФГИС ЕГРН
полное наименование должности	подпись	инициалы, фамилия

М.П.



**Описание местоположения объекта недвижимости**

<b>Сооружение</b>			
вид объекта недвижимости			
Лист № __ Раздела <b>5.1</b>	Всего листов раздела <b>5.1</b> : __	Всего разделов: __	Всего листов выписки: __
<b>26.04.2022 № 99/2022/463765396</b>			
Кадастровый номер:		<b>78:36:0000000:4659</b>	

Номер точки	Координаты, м		Радиус, м	Средняя квадратическая погрешность определения координат характерных точек контура, м	Глубина, высота, м	
	X	Y			H1	H2
1	2	3	4	5	6	7
75.12	106722.6	116537.31	данные отсутствуют	данные отсутствуют		
75.13	106677.6	116519.15	данные отсутствуют	данные отсутствуют		
75.14	106653.75	116510.05	данные отсутствуют	данные отсутствуют		
75.15	106649.77	116508.4	данные отсутствуют	данные отсутствуют		
75.16	106641.07	116509.38	данные отсутствуют	данные отсутствуют		
75.17	106622.02	116501.49	данные отсутствуют	данные отсутствуют		
75.18	106620.11	116500.81	данные отсутствуют	данные отсутствуют		
75.19	106619.22	116502.76	данные отсутствуют	данные отсутствуют		
75.20	106618.49	116504.42	данные отсутствуют	данные отсутствуют		
75.21	106617.17	116503.98	данные отсутствуют	данные отсутствуют		
75.22	106593.36	116494.98	данные отсутствуют	данные отсутствуют		
75.23	106567.46	116480.7	данные отсутствуют	данные отсутствуют		
75.24	106564.13	116477.96	данные отсутствуют	данные отсутствуют		
75.25	106562.17	116474.48	данные отсутствуют	данные отсутствуют		

Государственный регистратор		ФГИС ЕГРН
полное наименование должности	подпись	инициалы, фамилия

М.П.



**Описание местоположения объекта недвижимости**

<b>Сооружение</b>			
вид объекта недвижимости			
Лист № __ Раздела <b>5.1</b>	Всего листов раздела <b>5.1</b> : __	Всего разделов: __	Всего листов выписки: __
<b>26.04.2022 № 99/2022/463765396</b>			
Кадастровый номер:		<b>78:36:0000000:4659</b>	

Номер точки	Координаты, м		Радиус, м	Средняя квадратическая погрешность определения координат характерных точек контура, м	Глубина, высота, м	
	X	Y			H1	H2
1	2	3	4	5	6	7
75.26	106561.12	116473.76	данные отсутствуют	данные отсутствуют		
75.27	106545.98	116468	данные отсутствуют	данные отсутствуют		
75.28	106545.54	116468.71	данные отсутствуют	данные отсутствуют		
75.29	106538.41	116485.78	данные отсутствуют	данные отсутствуют		
76.1	107344.86	114274.43	данные отсутствуют	данные отсутствуют		
76.2	107343.75	114274.79	данные отсутствуют	данные отсутствуют		
76.3	107342.44	114275.23	данные отсутствуют	данные отсутствуют		
76.4	107356.74	114322.39	данные отсутствуют	данные отсутствуют		
76.5	107357.4	114324.64	данные отсутствуют	данные отсутствуют		
76.6	107473.39	114379.47	данные отсутствуют	данные отсутствуют		
76.7	107473.85	114379.66	данные отсутствуют	данные отсутствуют		
76.8	107474.47	114380.45	данные отсутствуют	данные отсутствуют		
76.9	107480.35	114382.09	данные отсутствуют	данные отсутствуют		
76.10	107481.58	114382.59	данные отсутствуют	данные отсутствуют		

Государственный регистратор		ФГИС ЕГРН
полное наименование должности	подпись	инициалы, фамилия

М.П.



**Описание местоположения объекта недвижимости**

<b>Сооружение</b>			
вид объекта недвижимости			
Лист № __ Раздела <b>5.1</b>	Всего листов раздела <b>5.1</b> : __	Всего разделов: __	Всего листов выписки: __
<b>26.04.2022 № 99/2022/463765396</b>			
Кадастровый номер:		<b>78:36:0000000:4659</b>	

Номер точки	Координаты, м		Радиус, м	Средняя квадратическая погрешность определения координат характерных точек контура, м	Глубина, высота, м	
	X	Y			H1	H2
1	2	3	4	5	6	7
76.11	107491.09	114358.9	данные отсутствуют	данные отсутствуют		
76.12	107491.92	114359.24	данные отсутствуют	данные отсутствуют		
76.13	107493.6	114359.55	данные отсутствуют	данные отсутствуют		
76.14	107504.51	114364	данные отсутствуют	данные отсутствуют		
76.15	107507.14	114357.37	данные отсутствуют	данные отсутствуют		
76.16	107507.8	114357.28	данные отсутствуют	данные отсутствуют		
76.17	107509.31	114353.38	данные отсутствуют	данные отсутствуют		
76.18	107509.68	114353.55	данные отсутствуют	данные отсутствуют		
76.19	107516.52	114356.53	данные отсутствуют	данные отсутствуют		
76.20	107505.61	114383.8	данные отсутствуют	данные отсутствуют		
76.21	107508.13	114384.76	данные отсутствуют	данные отсутствуют		
76.22	107507.56	114385.95	данные отсутствуют	данные отсутствуют		
76.23	107494.73	114417.37	данные отсутствуют	данные отсутствуют		
77.1	107575.2	114399.25	данные отсутствуют	данные отсутствуют		

Государственный регистратор		ФГИС ЕГРН
полное наименование должности	подпись	инициалы, фамилия

М.П.



**Описание местоположения объекта недвижимости**

<b>Сооружение</b>			
вид объекта недвижимости			
Лист № __ Раздела <b>5.1</b>	Всего листов раздела <b>5.1</b> : __	Всего разделов: __	Всего листов выписки: __
<b>26.04.2022 № 99/2022/463765396</b>			
Кадастровый номер:		<b>78:36:0000000:4659</b>	

Номер точки	Координаты, м		Радиус, м	Средняя квадратическая погрешность определения координат характерных точек контура, м	Глубина, высота, м	
	X	Y			H1	H2
1	2	3	4	5	6	7
77.2	107575.82	114399.6	данные отсутствуют	данные отсутствуют		
77.3	107571.95	114406.17	данные отсутствуют	данные отсутствуют		
77.4	107560.38	114401.46	данные отсутствуют	данные отсутствуют		
77.5	107559.28	114404.56	данные отсутствуют	данные отсутствуют		
77.6	107533.07	114394.36	данные отсутствуют	данные отсутствуют		
77.7	107508.13	114384.76	данные отсутствуют	данные отсутствуют		
78.1	107576.05	114397.73	данные отсутствуют	данные отсутствуют		
78.2	107576.7	114398.09	данные отсутствуют	данные отсутствуют		
78.3	107584.62	114384.47	данные отсутствуют	данные отсутствуют		
78.4	107612.58	114396	данные отсутствуют	данные отсутствуют		
78.5	107642.77	114407.67	данные отсутствуют	данные отсутствуют		
78.6	107644.69	114407.13	данные отсутствуют	данные отсутствуют		
78.7	107645.34	114408.78	данные отсутствуют	данные отсутствуют		
78.8	107651.84	114445.41	данные отсутствуют	данные отсутствуют		

Государственный регистратор		ФГИС ЕГРН
полное наименование должности	подпись	инициалы, фамилия

М.П.



**Описание местоположения объекта недвижимости**

<b>Сооружение</b>			
вид объекта недвижимости			
Лист № __ Раздела <b>5.1</b>	Всего листов раздела <b>5.1</b> : __	Всего разделов: __	Всего листов выписки: __
<b>26.04.2022 № 99/2022/463765396</b>			
Кадастровый номер:		<b>78:36:0000000:4659</b>	

Номер точки	Координаты, м		Радиус, м	Средняя квадратическая погрешность определения координат характерных точек контура, м	Глубина, высота, м	
	X	Y			H1	H2
1	2	3	4	5	6	7
78.9	107657.8	114447.9	данные отсутствуют	данные отсутствуют		
79.1	107575.82	114399.6	данные отсутствуют	данные отсутствуют		
79.2	107576.21	114398.92	данные отсутствуют	данные отсутствуют		
79.3	107576.7	114398.09	данные отсутствуют	данные отсутствуют		
80.1	107525.89	114412.02	данные отсутствуют	данные отсутствуют		
80.2	107532.38	114396.19	данные отсутствуют	данные отсутствуют		
80.3	107533.07	114394.36	данные отсутствуют	данные отсутствуют		
81.1	110229.71	116953.02	данные отсутствуют	данные отсутствуют		
81.2	110228.49	116952.58	данные отсутствуют	данные отсутствуют		
81.3	110228.94	116951.4	данные отсутствуют	данные отсутствуют		
81.4	110229.39	116950.25	данные отсутствуют	данные отсутствуют		
81.5	110230.61	116950.7	данные отсутствуют	данные отсутствуют		
82.1	107714.14	113922.06	данные отсутствуют	данные отсутствуют		
82.2	107711.86	113927.81	данные отсутствуют	данные отсутствуют		

Государственный регистратор		ФГИС ЕГРН
полное наименование должности	подпись	инициалы, фамилия

М.П.



**Описание местоположения объекта недвижимости**

<b>Сооружение</b>			
вид объекта недвижимости			
Лист № __ Раздела <b>5.1</b>	Всего листов раздела <b>5.1</b> : __	Всего разделов: __	Всего листов выписки: __
<b>26.04.2022 № 99/2022/463765396</b>			
Кадастровый номер:		<b>78:36:0000000:4659</b>	

Номер точки	Координаты, м		Радиус, м	Средняя квадратическая погрешность определения координат характерных точек контура, м	Глубина, высота, м	
	X	Y			H1	H2
1	2	3	4	5	6	7
82.3	107711.3	113929.49	данные отсутствуют	данные отсутствуют		
82.4	107703.05	113926.21	данные отсутствуют	данные отсутствуют		
82.5	107692.84	113922.14	данные отсутствуют	данные отсутствуют		
82.6	107670.01	113911.37	данные отсутствуют	данные отсутствуют		
82.7	107669.55	113911.17	данные отсутствуют	данные отсутствуют		
82.8	107668.03	113914.59	данные отсутствуют	данные отсутствуют		
82.9	107667.17	113914.26	данные отсутствуют	данные отсутствуют		
82.10	107665.41	113913.57	данные отсутствуют	данные отсутствуют		
82.11	107665.02	113914.55	данные отсутствуют	данные отсутствуют		
82.12	107626.45	114013.08	данные отсутствуют	данные отсутствуют		
82.13	107625.16	114012.58	данные отсутствуют	данные отсутствуют		
82.14	107621.35	114011.01	данные отсутствуют	данные отсутствуют		
82.15	107621.76	114009.98	данные отсутствуют	данные отсутствуют		
82.16	107621.3	114009.78	данные отсутствуют	данные отсутствуют		

Государственный регистратор		ФГИС ЕГРН
полное наименование должности	подпись	инициалы, фамилия

М.П.



**Описание местоположения объекта недвижимости**

<b>Сооружение</b>			
вид объекта недвижимости			
Лист № __ Раздела <b>5.1</b>	Всего листов раздела <b>5.1</b> : __	Всего разделов: __	Всего листов выписки: __
<b>26.04.2022 № 99/2022/463765396</b>			
Кадастровый номер:		<b>78:36:0000000:4659</b>	

Номер точки	Координаты, м		Радиус, м	Средняя квадратическая погрешность определения координат характерных точек контура, м	Глубина, высота, м	
	X	Y			H1	H2
1	2	3	4	5	6	7
82.17	107572.78	113988.54	данные отсутствуют	данные отсутствуют		
82.18	107572.41	113989.54	данные отсутствуют	данные отсутствуют		
82.19	107568.68	113998.5	данные отсутствуют	данные отсутствуют		
82.20	107563.91	113996.69	данные отсутствуют	данные отсутствуют		
83.1	108137.66	113899.98	данные отсутствуют	данные отсутствуют		
83.2	108153.39	113906.22	данные отсутствуют	данные отсутствуют		
83.3	108133.16	113956.96	данные отсутствуют	данные отсутствуют		
83.4	108131.34	113961.76	данные отсутствуют	данные отсутствуют		
83.5	108128.06	113960.58	данные отсутствуют	данные отсутствуют		
83.6	108125.45	113959.63	данные отсутствуют	данные отсутствуют		
83.7	108099.58	113949.28	данные отсутствуют	данные отсутствуют		
83.8	108082.37	113957.63	данные отсутствуют	данные отсутствуют		
83.9	108062.8	113950.68	данные отсутствуют	данные отсутствуют		
83.10	108058.38	113948.9	данные отсутствуют	данные отсутствуют		

Государственный регистратор		ФГИС ЕГРН
полное наименование должности	подпись	инициалы, фамилия

М.П.





**Описание местоположения объекта недвижимости**

<b>Сооружение</b>			
вид объекта недвижимости			
Лист № __ Раздела <b>5.1</b>	Всего листов раздела <b>5.1</b> : __	Всего разделов: __	Всего листов выписки: __
<b>26.04.2022 № 99/2022/463765396</b>			
Кадастровый номер:		<b>78:36:0000000:4659</b>	

Номер точки	Координаты, м		Радиус, м	Средняя квадратическая погрешность определения координат характерных точек контура, м	Глубина, высота, м	
	X	Y			H1	H2
1	2	3	4	5	6	7
83.11	108037.34	113941.32	данные отсутствуют	данные отсутствуют		
83.12	108009.99	113931.54	данные отсутствуют	данные отсутствуют		
84.1	107825.91	114786.4	данные отсутствуют	данные отсутствуют		
84.2	107805.12	114778.65	данные отсутствуют	данные отсутствуют		
84.3	107804	114778.28	данные отсутствуют	данные отсутствуют		
84.4	107824.23	114727.53	данные отсутствуют	данные отсутствуют		
84.5	107824.54	114726.74	данные отсутствуют	данные отсутствуют		
84.6	107825.1	114725.34	данные отсутствуют	данные отсутствуют		
84.7	107854.14	114652.55	данные отсутствуют	данные отсутствуют		
84.8	107855.12	114650.11	данные отсутствуют	данные отсутствуют		
84.9	107853.57	114649.42	данные отсутствуют	данные отсутствуют		
84.10	107840.85	114644.53	данные отсутствуют	данные отсутствуют		
85.1	110541.47	112830.7	данные отсутствуют	данные отсутствуют		
85.2	110541.72	112830.82	данные отсутствуют	данные отсутствуют		

Государственный регистратор		ФГИС ЕГРН
полное наименование должности	подпись	инициалы, фамилия

М.П.



**Описание местоположения объекта недвижимости**

<b>Сооружение</b>			
вид объекта недвижимости			
Лист № __ Раздела <b>5.1</b>	Всего листов раздела <b>5.1</b> : __	Всего разделов: __	Всего листов выписки: __
<b>26.04.2022 № 99/2022/463765396</b>			
Кадастровый номер:		<b>78:36:0000000:4659</b>	

Номер точки	Координаты, м		Радиус, м	Средняя квадратическая погрешность определения координат характерных точек контура, м	Глубина, высота, м	
	X	Y			H1	H2
1	2	3	4	5	6	7
85.3	110547.99	112819.45	данные отсутствуют	данные отсутствуют		
85.4	110556.67	112802.92	данные отсутствуют	данные отсутствуют		
85.5	110568.03	112780.5	данные отсутствуют	данные отсутствуют		
85.6	110569.49	112781.43	данные отсутствуют	данные отсутствуют		
85.7	110577.36	112786.04	данные отсутствуют	данные отсутствуют		
86.1	110542.84	112840.64	данные отсутствуют	данные отсутствуют		
86.2	110536.18	112838.07	данные отсутствуют	данные отсутствуют		
86.3	110535.65	112837.88	данные отсутствуют	данные отсутствуют		
86.4	110537.73	112833.91	данные отсутствуют	данные отсутствуют		
86.5	110541.04	112831.98	данные отсутствуют	данные отсутствуют		
86.6	110541.72	112830.82	данные отсутствуют	данные отсутствуют		
87.1	110521.04	112858.41	данные отсутствуют	данные отсутствуют		
87.2	110520.4	112859.59	данные отсутствуют	данные отсутствуют		
87.3	110524.54	112862.2	данные отсутствуют	данные отсутствуют		

Государственный регистратор		ФГИС ЕГРН
полное наименование должности	подпись	инициалы, фамилия

М.П.



**Описание местоположения объекта недвижимости**

<b>Сооружение</b>			
вид объекта недвижимости			
Лист № __ Раздела <b>5.1</b>	Всего листов раздела <b>5.1</b> : __	Всего разделов: __	Всего листов выписки: __
<b>26.04.2022 № 99/2022/463765396</b>			
Кадастровый номер:		<b>78:36:0000000:4659</b>	

Номер точки	Координаты, м		Радиус, м	Средняя квадратическая погрешность определения координат характерных точек контура, м	Глубина, высота, м	
	X	Y			H1	H2
1	2	3	4	5	6	7
87.4	110525.13	112862.55	данные отсутствуют	данные отсутствуют		
87.5	110533.86	112845.62	данные отсутствуют	данные отсутствуют		
87.6	110534	112841.03	данные отсутствуют	данные отсутствуют		
87.7	110535.65	112837.88	данные отсутствуют	данные отсутствуют		
88.1	110969.76	111090.89	данные отсутствуют	данные отсутствуют		
88.2	110962.72	111095.8	данные отсутствуют	данные отсутствуют		
88.3	110961.98	111096.4	данные отсутствуют	данные отсутствуют		
88.4	110965.86	111102.32	данные отсутствуют	данные отсутствуют		
88.5	110978.07	111130.71	данные отсутствуют	данные отсутствуют		
88.6	110989.69	111159.08	данные отсутствуют	данные отсутствуют		
88.7	110989.25	111159.14	данные отсутствуют	данные отсутствуют		
88.8	110985.61	111159.36	данные отсутствуют	данные отсутствуют		
89.1	110989.69	111159.08	данные отсутствуют	данные отсутствуют		
89.2	110990.27	111161.64	данные отсутствуют	данные отсутствуют		

Государственный регистратор		ФГИС ЕГРН
полное наименование должности	подпись	инициалы, фамилия

М.П.



**Описание местоположения объекта недвижимости**

<b>Сооружение</b>			
вид объекта недвижимости			
Лист № __ Раздела <b>5.1</b>	Всего листов раздела <b>5.1</b> : __	Всего разделов: __	Всего листов выписки: __
<b>26.04.2022 № 99/2022/463765396</b>			
Кадастровый номер:		<b>78:36:0000000:4659</b>	

Номер точки	Координаты, м		Радиус, м	Средняя квадратическая погрешность определения координат характерных точек контура, м	Глубина, высота, м	
	X	Y			H1	H2
1	2	3	4	5	6	7
89.3	110991.78	111163.81	данные отсутствуют	данные отсутствуют		
89.4	110992.63	111164.67	данные отсутствуют	данные отсутствуют		
89.5	110992.11	111165.24	данные отсутствуют	данные отсутствуют		
89.6	110980.19	111176.67	данные отсутствуют	данные отсутствуют		
90.1	108429.19	112178.27	данные отсутствуют	данные отсутствуют		
90.2	108457.24	112237.31	данные отсутствуют	данные отсутствуют		
90.3	108457.51	112237.2	данные отсутствуют	данные отсутствуют		
91.1	108759.59	112723.45	данные отсутствуют	данные отсутствуют		
91.2	108759.43	112723.66	данные отсутствуют	данные отсутствуют		
91.3	108755.77	112713.77	данные отсутствуют	данные отсутствуют		
91.4	108741.98	112697.56	данные отсутствуют	данные отсутствуют		
91.5	108655.11	112538.88	данные отсутствуют	данные отсутствуют		
91.6	108654.44	112537.83	данные отсутствуют	данные отсутствуют		
91.7	108654.01	112500.26	данные отсутствуют	данные отсутствуют		

Государственный регистратор		ФГИС ЕГРН
полное наименование должности	подпись	инициалы, фамилия

М.П.



**Описание местоположения объекта недвижимости**

<b>Сооружение</b>			
вид объекта недвижимости			
Лист № __ Раздела <b>5.1</b>	Всего листов раздела <b>5.1</b> : __	Всего разделов: __	Всего листов выписки: __
<b>26.04.2022 № 99/2022/463765396</b>			
Кадастровый номер:		<b>78:36:0000000:4659</b>	

Номер точки	Координаты, м		Радиус, м	Средняя квадратическая погрешность определения координат характерных точек контура, м	Глубина, высота, м	
	X	Y			H1	H2
1	2	3	4	5	6	7
91.8	108661.7	112486.55	данные отсутствуют	данные отсутствуют		
91.9	108668.28	112462.73	данные отсутствуют	данные отсутствуют		
91.10	108670.04	112461.61	данные отсутствуют	данные отсутствуют		
91.11	108669.78	112461.16	данные отсутствуют	данные отсутствуют		
91.12	108640.62	112407.04	данные отсутствуют	данные отсутствуют		
91.13	108529.95	112212.85	данные отсутствуют	данные отсутствуют		
91.14	108466.4	112247.24	данные отсутствуют	данные отсутствуют		
91.15	108460.55	112244.36	данные отсутствуют	данные отсутствуют		
91.16	108457.24	112237.31	данные отсутствуют	данные отсутствуют		
92.1	108565.26	112336.13	данные отсутствуют	данные отсутствуют		
92.2	108587.41	112326.05	данные отсутствуют	данные отсутствуют		
92.3	108636.94	112410.87	данные отсутствуют	данные отсутствуют		
92.4	108639.71	112416.4	данные отсутствуют	данные отсутствуют		
92.5	108640.38	112417.74	данные отсутствуют	данные отсутствуют		

Государственный регистратор		ФГИС ЕГРН
полное наименование должности	подпись	инициалы, фамилия

М.П.



**Описание местоположения объекта недвижимости**

<b>Сооружение</b>			
вид объекта недвижимости			
Лист № __ Раздела <b>5.1</b>	Всего листов раздела <b>5.1</b> : __	Всего разделов: __	Всего листов выписки: __
<b>26.04.2022 № 99/2022/463765396</b>			
Кадастровый номер:		<b>78:36:0000000:4659</b>	

Номер точки	Координаты, м		Радиус, м	Средняя квадратическая погрешность определения координат характерных точек контура, м	Глубина, высота, м	
	X	Y			H1	H2
1	2	3	4	5	6	7
92.6	108666	112461.48	данные отсутствуют	данные отсутствуют		
92.7	108706.58	112499.44	данные отсутствуют	данные отсутствуют		
92.8	108715.22	112513.05	данные отсутствуют	данные отсутствуют		
92.9	108798.76	112655.27	данные отсутствуют	данные отсутствуют		
92.10	108802.22	112661.08	данные отсутствуют	данные отсутствуют		
92.11	108712.07	112503.6	данные отсутствуют	данные отсутствуют		
92.12	108702.73	112490.88	данные отсутствуют	данные отсутствуют		
92.13	108669.72	112463.01	данные отсутствуют	данные отсутствуют		
92.14	108640.78	112409.01	данные отсутствуют	данные отсутствуют		
92.15	108596.37	112332.24	данные отсутствуют	данные отсутствуют		
92.16	108584.26	112338.68	данные отсутствуют	данные отсутствуют		
93.1	110517.03	111630.21	данные отсутствуют	данные отсутствуют		
93.2	110510.99	111629.26	данные отсутствуют	данные отсутствуют		
93.3	110510.48	111629.21	данные отсутствуют	данные отсутствуют		

Государственный регистратор		ФГИС ЕГРН
полное наименование должности	подпись	инициалы, фамилия

М.П.



**Описание местоположения объекта недвижимости**

<b>Сооружение</b>			
вид объекта недвижимости			
Лист № __ Раздела <b>5.1</b>	Всего листов раздела <b>5.1</b> : __	Всего разделов: __	Всего листов выписки: __
<b>26.04.2022 № 99/2022/463765396</b>			
Кадастровый номер:		<b>78:36:0000000:4659</b>	

Номер точки	Координаты, м		Радиус, м	Средняя квадратическая погрешность определения координат характерных точек контура, м	Глубина, высота, м	
	X	Y			H1	H2
1	2	3	4	5	6	7
93.4	110511.99	111626.07	данные отсутствуют	данные отсутствуют		
93.5	110513.11	111620.7	данные отсутствуют	данные отсутствуют		
93.6	110518.63	111597.1	данные отсутствуют	данные отсутствуют		
93.7	110520.22	111587.56	данные отсутствуют	данные отсутствуют		
93.8	110522.75	111573.88	данные отсутствуют	данные отсутствуют		
93.9	110525.06	111561.27	данные отсутствуют	данные отсутствуют		
93.10	110529.99	111534.66	данные отсутствуют	данные отсутствуют		
93.11	110530.8	111534.92	данные отсутствуют	данные отсутствуют		
93.12	110544	111539.25	данные отсутствуют	данные отсутствуют		
94.1	110522.75	111573.88	данные отсутствуют	данные отсутствуют		
94.2	110523.11	111573.96	данные отсутствуют	данные отсутствуют		
94.3	110533.43	111577.7	данные отсутствуют	данные отсутствуют		
95.1	110544.93	111462.62	данные отсутствуют	данные отсутствуют		
95.2	110542.54	111462.47	данные отсутствуют	данные отсутствуют		

Государственный регистратор		ФГИС ЕГРН
полное наименование должности	подпись	инициалы, фамилия

М.П.



**Описание местоположения объекта недвижимости**

<b>Сооружение</b>			
вид объекта недвижимости			
Лист № __ Раздела <b>5.1</b>	Всего листов раздела <b>5.1</b> : __	Всего разделов: __	Всего листов выписки: __
<b>26.04.2022 № 99/2022/463765396</b>			
Кадастровый номер:		<b>78:36:0000000:4659</b>	

Номер точки	Координаты, м		Радиус, м	Средняя квадратическая погрешность определения координат характерных точек контура, м	Глубина, высота, м	
	X	Y			H1	H2
1	2	3	4	5	6	7
95.3	110542.29	111462.47	данные отсутствуют	данные отсутствуют		
95.4	110545.55	111443.19	данные отсутствуют	данные отсутствуют		
95.5	110546.26	111438.9	данные отсутствуют	данные отсутствуют		
95.6	110546.41	111438.14	данные отсутствуют	данные отсутствуют		
96.1	111324.03	111834.66	данные отсутствуют	данные отсутствуют		
96.2	111318.38	111835.2	данные отсутствуют	данные отсутствуют		
96.3	111312.55	111832.3	данные отсутствуют	данные отсутствуют		
96.4	111312.29	111832.06	данные отсутствуют	данные отсутствуют		
96.5	111304.92	111849.12	данные отсутствуют	данные отсутствуют		
96.6	111301.2	111866.09	данные отсутствуют	данные отсутствуют		
96.7	111299.49	111884.31	данные отсутствуют	данные отсутствуют		
96.8	111299.39	111888.42	данные отсутствуют	данные отсутствуют		
96.9	111303.72	111937.1	данные отсутствуют	данные отсутствуют		
96.10	111306.42	111944.37	данные отсутствуют	данные отсутствуют		

Государственный регистратор		ФГИС ЕГРН
полное наименование должности	подпись	инициалы, фамилия

М.П.





**Описание местоположения объекта недвижимости**

<b>Сооружение</b>			
вид объекта недвижимости			
Лист № __ Раздела <b>5.1</b>	Всего листов раздела <b>5.1</b> : __	Всего разделов: __	Всего листов выписки: __
<b>26.04.2022 № 99/2022/463765396</b>			
Кадастровый номер:		<b>78:36:0000000:4659</b>	

Номер точки	Координаты, м		Радиус, м	Средняя квадратическая погрешность определения координат характерных точек контура, м	Глубина, высота, м	
	X	Y			H1	H2
1	2	3	4	5	6	7
96.11	111317.95	111971.32	данные отсутствуют	данные отсутствуют		
96.12	111319.96	111976	данные отсутствуют	данные отсутствуют		
96.13	111320.51	111978.17	данные отсутствуют	данные отсутствуют		
96.14	111321.08	111979.55	данные отсутствуют	данные отсутствуют		
96.15	111327.83	111996.5	данные отсутствуют	данные отсутствуют		
96.16	111326.18	112011.33	данные отсутствуют	данные отсутствуют		
96.17	111324.75	112022.95	данные отсутствуют	данные отсутствуют		
96.18	111326.14	112023.28	данные отсутствуют	данные отсутствуют		
97.1	110488.03	109375.41	данные отсутствуют	данные отсутствуют		
97.2	110488.41	109376.25	данные отсутствуют	данные отсутствуют		
97.3	110522.64	109356.91	данные отсутствуют	данные отсутствуют		
97.4	110524.82	109355.64	данные отсутствуют	данные отсутствуют		
97.5	110528.73	109353.18	данные отсутствуют	данные отсутствуют		
97.6	110548.35	109340.73	данные отсутствуют	данные отсутствуют		

Государственный регистратор		ФГИС ЕГРН
полное наименование должности	подпись	инициалы, фамилия

М.П.



**Описание местоположения объекта недвижимости**

<b>Сооружение</b>			
вид объекта недвижимости			
Лист № __ Раздела <b>5.1</b>	Всего листов раздела <b>5.1</b> : __	Всего разделов: __	Всего листов выписки: __
<b>26.04.2022 № 99/2022/463765396</b>			
Кадастровый номер:		<b>78:36:0000000:4659</b>	

Номер точки	Координаты, м		Радиус, м	Средняя квадратическая погрешность определения координат характерных точек контура, м	Глубина, высота, м	
	X	Y			H1	H2
1	2	3	4	5	6	7
97.7	110548.67	109341.09	данные отсутствуют	данные отсутствуют		
97.8	110550.57	109344.4	данные отсутствуют	данные отсутствуют		
98.1	105780.38	115468.56	данные отсутствуют	данные отсутствуют		
98.2	105780.8	115467.55	данные отсутствуют	данные отсутствуют		
98.3	105781.53	115467.87	данные отсутствуют	данные отсутствуют		
98.4	105832.85	115490.46	данные отсутствуют	данные отсутствуют		
98.5	105832.45	115491.49	данные отсутствуют	данные отсутствуют		
98.6	105832.75	115491.63	данные отсутствуют	данные отсутствуют		
98.7	105834.38	115492.32	данные отсутствуют	данные отсутствуют		
98.8	105830.94	115498.86	данные отсутствуют	данные отсутствуют		
98.9	105809.38	115549.58	данные отсутствуют	данные отсутствуют		
98.10	105788.76	115601.95	данные отсутствуют	данные отсутствуют		
98.11	105775.94	115635.49	данные отсутствуют	данные отсутствуют		
98.12	105775.41	115636.62	данные отсутствуют	данные отсутствуют		

Государственный регистратор		ФГИС ЕГРН
полное наименование должности	подпись	инициалы, фамилия

М.П.



**Описание местоположения объекта недвижимости**

<b>Сооружение</b>			
вид объекта недвижимости			
Лист № __ Раздела <b>5.1</b>	Всего листов раздела <b>5.1</b> : __	Всего разделов: __	Всего листов выписки: __
<b>26.04.2022 № 99/2022/463765396</b>			
Кадастровый номер:		<b>78:36:0000000:4659</b>	

Номер точки	Координаты, м		Радиус, м	Средняя квадратическая погрешность определения координат характерных точек контура, м	Глубина, высота, м	
	X	Y			H1	H2
1	2	3	4	5	6	7
98.13	105774.45	115635.59	данные отсутствуют	данные отсутствуют		
98.14	105750.54	115626.24	данные отсутствуют	данные отсутствуют		
98.15	105748.72	115625.68	данные отсутствуют	данные отсутствуют		
98.16	105721.71	115615.34	данные отсутствуют	данные отсутствуют		
99.1	107524.12	117057.57	данные отсутствуют	данные отсутствуют		
99.2	107525.88	117058.27	данные отсутствуют	данные отсутствуют		
99.3	107526.72	117056.48	данные отсутствуют	данные отсутствуют		
99.4	107562.87	117068.23	данные отсутствуют	данные отсутствуют		
99.5	107563.06	117068.3	данные отсутствуют	данные отсутствуют		
99.6	107565.09	117064.03	данные отсутствуют	данные отсутствуют		
99.7	107610.43	116946.62	данные отсутствуют	данные отсутствуют		
99.8	107610.52	116946.13	данные отсутствуют	данные отсутствуют		
99.9	107610.72	116945.77	данные отсутствуют	данные отсутствуют		
99.10	107613.11	116939.7	данные отсутствуют	данные отсутствуют		

Государственный регистратор		ФГИС ЕГРН
полное наименование должности	подпись	инициалы, фамилия

М.П.



**Описание местоположения объекта недвижимости**

<b>Сооружение</b>			
вид объекта недвижимости			
Лист № __ Раздела <b>5.1</b>	Всего листов раздела <b>5.1</b> : __	Всего разделов: __	Всего листов выписки: __
<b>26.04.2022 № 99/2022/463765396</b>			
Кадастровый номер:		<b>78:36:0000000:4659</b>	

Номер точки	Координаты, м		Радиус, м	Средняя квадратическая погрешность определения координат характерных точек контура, м	Глубина, высота, м	
	X	Y			H1	H2
1	2	3	4	5	6	7
99.11	107630.82	116895.19	данные отсутствуют	данные отсутствуют		
99.12	107631.4	116895.46	данные отсутствуют	данные отсутствуют		
99.13	107637.4	116897.97	данные отсутствуют	данные отсутствуют		
100.1	107432.74	116601.38	данные отсутствуют	данные отсутствуют		
100.2	107433.88	116601.76	данные отсутствуют	данные отсутствуют		
100.3	107434.39	116601.92	данные отсутствуют	данные отсутствуют		
100.4	107432.36	116606.69	данные отсутствуют	данные отсутствуют		
100.5	107429.61	116613.28	данные отсутствуют	данные отсутствуют		
100.6	107425.68	116622.94	данные отсутствуют	данные отсутствуют		
100.7	107385.63	116723.02	данные отсутствуют	данные отсутствуют		
100.8	107386.54	116723.52	данные отсутствуют	данные отсутствуют		
100.9	107424.82	116741.3	данные отсутствуют	данные отсутствуют		
101.1	107789.23	116052.28	данные отсутствуют	данные отсутствуют		
101.2	107788.83	116053.07	данные отсутствуют	данные отсутствуют		

Государственный регистратор		ФГИС ЕГРН
полное наименование должности	подпись	инициалы, фамилия

М.П.



**Описание местоположения объекта недвижимости**

<b>Сооружение</b>			
вид объекта недвижимости			
Лист № __ Раздела <b>5.1</b>	Всего листов раздела <b>5.1</b> : __	Всего разделов: __	Всего листов выписки: __
<b>26.04.2022 № 99/2022/463765396</b>			
Кадастровый номер:		<b>78:36:0000000:4659</b>	

Номер точки	Координаты, м		Радиус, м	Средняя квадратическая погрешность определения координат характерных точек контура, м	Глубина, высота, м	
	X	Y			H1	H2
1	2	3	4	5	6	7
101.3	107788.65	116053.93	данные отсутствуют	данные отсутствуют		
101.4	107771.16	116046.66	данные отсутствуют	данные отсутствуют		
101.5	107770.22	116046.18	данные отсутствуют	данные отсутствуют		
101.6	107768.43	116049.07	данные отсутствуют	данные отсутствуют		
101.7	107768.19	116049.62	данные отсутствуют	данные отсутствуют		
101.8	107767.58	116051.06	данные отсутствуют	данные отсутствуют		
101.9	107767.61	116057.34	данные отсутствуют	данные отсутствуют		
101.10	107767.61	116058.79	данные отсутствуют	данные отсутствуют		
101.11	107696.78	116234.19	данные отсутствуют	данные отсутствуют		
101.12	107694.89	116234.96	данные отсутствуют	данные отсутствуют		
101.13	107694.31	116236.41	данные отсутствуют	данные отсутствуют		
101.14	107693.97	116237.25	данные отсутствуют	данные отсутствуют		
101.15	107631.25	116391.94	данные отсутствуют	данные отсутствуют		
101.16	107534.43	116634.17	данные отсутствуют	данные отсутствуют		

Государственный регистратор		ФГИС ЕГРН
полное наименование должности	подпись	инициалы, фамилия

М.П.



**Описание местоположения объекта недвижимости**

<b>Сооружение</b>			
вид объекта недвижимости			
Лист № __ Раздела <b>5.1</b>	Всего листов раздела <b>5.1</b> : __	Всего разделов: __	Всего листов выписки: __
<b>26.04.2022 № 99/2022/463765396</b>			
Кадастровый номер:		<b>78:36:0000000:4659</b>	

Номер точки	Координаты, м		Радиус, м	Средняя квадратическая погрешность определения координат характерных точек контура, м	Глубина, высота, м	
	X	Y			H1	H2
1	2	3	4	5	6	7
101.17	107531.82	116640.54	данные отсутствуют	данные отсутствуют		
101.18	107523.05	116663.31	данные отсутствуют	данные отсутствуют		
101.19	107520.48	116662.41	данные отсутствуют	данные отсутствуют		
101.20	107517.29	116660.97	данные отсутствуют	данные отсутствуют		
101.21	107513.7	116665.22	данные отсутствуют	данные отсутствуют		
101.22	107518.54	116667.88	данные отсутствуют	данные отсутствуют		
101.23	107520.71	116669.25	данные отсутствуют	данные отсутствуют		
101.24	107521.93	116666.5	данные отсутствуют	данные отсутствуют		
101.25	107523.05	116663.31	данные отсутствуют	данные отсутствуют		
102.1	107383.77	113486.76	данные отсутствуют	данные отсутствуют		
102.2	107384.09	113488.27	данные отсутствуют	данные отсутствуют		
102.3	107384.51	113489.55	данные отсутствуют	данные отсутствуют		
102.4	107385.88	113489.09	данные отсутствуют	данные отсутствуют		
102.5	107386.06	113489.65	данные отсутствуют	данные отсутствуют		

Государственный регистратор		ФГИС ЕГРН
полное наименование должности	подпись	инициалы, фамилия

М.П.



**Описание местоположения объекта недвижимости**

<b>Сооружение</b>			
вид объекта недвижимости			
Лист № __ Раздела <b>5.1</b>	Всего листов раздела <b>5.1</b> : __	Всего разделов: __	Всего листов выписки: __
<b>26.04.2022 № 99/2022/463765396</b>			
Кадастровый номер:		<b>78:36:0000000:4659</b>	

Номер точки	Координаты, м		Радиус, м	Средняя квадратическая погрешность определения координат характерных точек контура, м	Глубина, высота, м	
	X	Y			H1	H2
1	2	3	4	5	6	7
102.6	107402.28	113543.4	данные отсутствуют	данные отсутствуют		
102.7	107404.92	113543.98	данные отсутствуют	данные отсутствуют		
102.8	107416.69	113584.23	данные отсутствуют	данные отсутствуют		
102.9	107414.64	113587.9	данные отсутствуют	данные отсутствуют		
102.10	107422.74	113615.74	данные отсутствуют	данные отсутствуют		
102.11	107423.05	113616.79	данные отсутствуют	данные отсутствуют		
102.12	107393.42	113625.63	данные отсутствуют	данные отсутствуют		
102.13	107379.75	113629.61	данные отсутствуют	данные отсутствуют		
102.14	107380.92	113632.83	данные отсутствуют	данные отсутствуют		
102.15	107384.58	113642.82	данные отсутствуют	данные отсутствуют		
102.16	107385.63	113645.93	данные отсутствуют	данные отсутствуют		
103.1	107347.01	114002.58	данные отсутствуют	данные отсутствуют		
103.2	107339.39	114004.81	данные отсутствуют	данные отсутствуют		
103.3	107338.81	114005.09	данные отсутствуют	данные отсутствуют		

Государственный регистратор		ФГИС ЕГРН
полное наименование должности	подпись	инициалы, фамилия

М.П.



**Описание местоположения объекта недвижимости**

<b>Сооружение</b>			
вид объекта недвижимости			
Лист № __ Раздела <b>5.1</b>	Всего листов раздела <b>5.1</b> : __	Всего разделов: __	Всего листов выписки: __
<b>26.04.2022 № 99/2022/463765396</b>			
Кадастровый номер:		<b>78:36:0000000:4659</b>	

Номер точки	Координаты, м		Радиус, м	Средняя квадратическая погрешность определения координат характерных точек контура, м	Глубина, высота, м	
	X	Y			H1	H2
1	2	3	4	5	6	7
103.4	107339.13	114006.4	данные отсутствуют	данные отсутствуют		
103.5	107337.74	114006.8	данные отсутствуют	данные отсутствуют		
103.6	107330.91	114008.72	данные отсутствуют	данные отсутствуют		
104.1	106967.39	117098.89	данные отсутствуют	данные отсутствуют		
104.2	106966.8	117100.88	данные отсутствуют	данные отсутствуют		
104.3	106968.05	117101.33	данные отсутствуют	данные отсутствуют		
104.4	106972.57	117099.02	данные отсутствуют	данные отсутствуют		
104.5	107025.92	117122.6	данные отсутствуют	данные отсутствуют		
104.6	107022.01	117132.47	данные отсутствуют	данные отсутствуют		
104.7	107020.9	117135.74	данные отсутствуют	данные отсутствуют		
104.8	107059.92	117166.85	данные отсутствуют	данные отсутствуют		
104.9	107151.89	117207.19	данные отсутствуют	данные отсутствуют		
104.10	107162.87	117212.08	данные отсутствуют	данные отсутствуют		
104.11	107180.36	117220.12	данные отсутствуют	данные отсутствуют		

Государственный регистратор		ФГИС ЕГРН
полное наименование должности	подпись	инициалы, фамилия

М.П.





**Описание местоположения объекта недвижимости**

<b>Сооружение</b>			
вид объекта недвижимости			
Лист № __ Раздела <b>5.1</b>	Всего листов раздела <b>5.1</b> : __	Всего разделов: __	Всего листов выписки: __
<b>26.04.2022 № 99/2022/463765396</b>			
Кадастровый номер:		<b>78:36:0000000:4659</b>	

Номер точки	Координаты, м		Радиус, м	Средняя квадратическая погрешность определения координат характерных точек контура, м	Глубина, высота, м	
	X	Y			H1	H2
1	2	3	4	5	6	7
104.12	107184.99	117221.84	данные отсутствуют	данные отсутствуют		
104.13	107247.11	117248.84	данные отсутствуют	данные отсутствуют		
104.14	107251.27	117250.88	данные отсутствуют	данные отсутствуют		
104.15	107250.42	117252.52	данные отсутствуют	данные отсутствуют		
105.1	107279.1	117248.97	данные отсутствуют	данные отсутствуют		
105.2	107274.35	117260.47	данные отсутствуют	данные отсутствуют		
105.3	107273.75	117261.94	данные отсутствуют	данные отсутствуют		
105.4	107279.83	117263.14	данные отсутствуют	данные отсутствуют		
105.5	107281.58	117258.76	данные отсутствуют	данные отсутствуют		
105.6	107283.48	117254.09	данные отсутствуют	данные отсутствуют		
105.7	107284.53	117254.56	данные отсутствуют	данные отсутствуют		
106.1	106968.17	116372.04	данные отсутствуют	данные отсутствуют		
106.2	106965.38	116370.92	данные отсутствуют	данные отсутствуют		
106.3	106963.52	116370.18	данные отсутствуют	данные отсутствуют		

Государственный регистратор		ФГИС ЕГРН
полное наименование должности	подпись	инициалы, фамилия

М.П.



**Описание местоположения объекта недвижимости**

<b>Сооружение</b>			
вид объекта недвижимости			
Лист № __ Раздела <b>5.1</b>	Всего листов раздела <b>5.1</b> : __	Всего разделов: __	Всего листов выписки: __
<b>26.04.2022 № 99/2022/463765396</b>			
Кадастровый номер:		<b>78:36:0000000:4659</b>	

Номер точки	Координаты, м		Радиус, м	Средняя квадратическая погрешность определения координат характерных точек контура, м	Глубина, высота, м	
	X	Y			H1	H2
1	2	3	4	5	6	7
106.4	106961.67	116369.44	данные отсутствуют	данные отсутствуют		
106.5	106960.63	116370.52	данные отсутствуют	данные отсутствуют		
106.6	106931.28	116359.43	данные отсутствуют	данные отсутствуют		
106.7	106925.13	116375.68	данные отсутствуют	данные отсутствуют		
106.8	106918.71	116379.27	данные отсутствуют	данные отсутствуют		
106.9	106917.41	116382.48	данные отсутствуют	данные отсутствуют		
106.10	106917.27	116382.83	данные отсутствуют	данные отсутствуют		
106.11	106920.78	116384.56	данные отсутствуют	данные отсутствуют		
106.12	106920.68	116384.79	данные отсутствуют	данные отсутствуют		
106.13	106920.38	116385.63	данные отсутствуют	данные отсутствуют		
106.14	106915.49	116383.69	данные отсутствуют	данные отсутствуют		
106.15	106915.64	116383.32	данные отсутствуют	данные отсутствуют		
106.16	106917.77	116378.07	данные отсутствуют	данные отсутствуют		
106.17	106923.55	116374.83	данные отсутствуют	данные отсутствуют		

Государственный регистратор		ФГИС ЕГРН
полное наименование должности	подпись	инициалы, фамилия

М.П.



**Описание местоположения объекта недвижимости**

<b>Сооружение</b>			
вид объекта недвижимости			
Лист № __ Раздела <b>5.1</b>	Всего листов раздела <b>5.1</b> : __	Всего разделов: __	Всего листов выписки: __
<b>26.04.2022 № 99/2022/463765396</b>			
Кадастровый номер:		<b>78:36:0000000:4659</b>	

Номер точки	Координаты, м		Радиус, м	Средняя квадратическая погрешность определения координат характерных точек контура, м	Глубина, высота, м	
	X	Y			H1	H2
1	2	3	4	5	6	7
106.18	106932.53	116352.58	данные отсутствуют	данные отсутствуют		
106.19	106928.73	116351.04	данные отсутствуют	данные отсутствуют		
107.1	106989.7	116474.88	данные отсутствуют	данные отсутствуют		
107.2	106987.36	116473.92	данные отсутствуют	данные отсутствуют		
107.3	106984.15	116470.9	данные отсутствуют	данные отсутствуют		
107.4	106982.77	116470.21	данные отсутствуют	данные отсутствуют		
107.5	106982.26	116470.03	данные отсутствуют	данные отсутствуют		
107.6	106990.28	116449.36	данные отсутствуют	данные отсутствуют		
107.7	106995.84	116435.66	данные отсутствуют	данные отсутствуют		
107.8	107053.97	116459.66	данные отсутствуют	данные отсутствуют		
107.9	107085.71	116471.8	данные отсутствуют	данные отсутствуют		
107.10	107086.17	116470.84	данные отсутствуют	данные отсутствуют		
107.11	107086.07	116471.11	данные отсутствуют	данные отсутствуют		
107.12	107082.51	116481.01	данные отсутствуют	данные отсутствуют		

Государственный регистратор		ФГИС ЕГРН
полное наименование должности	подпись	инициалы, фамилия

М.П.



**Описание местоположения объекта недвижимости**

<b>Сооружение</b>			
вид объекта недвижимости			
Лист № __ Раздела <b>5.1</b>	Всего листов раздела <b>5.1</b> : __	Всего разделов: __	Всего листов выписки: __
<b>26.04.2022 № 99/2022/463765396</b>			
Кадастровый номер:		<b>78:36:0000000:4659</b>	

Номер точки	Координаты, м		Радиус, м	Средняя квадратическая погрешность определения координат характерных точек контура, м	Глубина, высота, м	
	X	Y			H1	H2
1	2	3	4	5	6	7
108.1	106884.36	116709.78	данные отсутствуют	данные отсутствуют		
108.2	106880.55	116719.29	данные отсутствуют	данные отсутствуют		
108.3	106880.99	116722.96	данные отсутствуют	данные отсутствуют		
108.4	106881.15	116724.05	данные отсутствуют	данные отсутствуют		
108.5	106881.85	116723.95	данные отсутствуют	данные отсутствуют		
108.6	106882.79	116723.79	данные отсутствуют	данные отсутствуют		
108.7	106887.43	116722.75	данные отсутствуют	данные отсутствуют		
108.8	106898.56	116720.6	данные отсутствуют	данные отсутствуют		
108.9	106906.97	116701.26	данные отсутствуют	данные отсутствуют		
108.10	106912.76	116687.24	данные отсутствуют	данные отсутствуют		
108.11	106922.13	116665.44	данные отсутствуют	данные отсутствуют		
108.12	106940.04	116624.69	данные отсутствуют	данные отсутствуют		
108.13	106940.52	116623.49	данные отсутствуют	данные отсутствуют		
108.14	107046.08	116666.29	данные отсутствуют	данные отсутствуют		

Государственный регистратор		ФГИС ЕГРН
полное наименование должности	подпись	инициалы, фамилия

М.П.



**Описание местоположения объекта недвижимости**

<b>Сооружение</b>			
вид объекта недвижимости			
Лист № __ Раздела <b>5.1</b>	Всего листов раздела <b>5.1</b> : __	Всего разделов: __	Всего листов выписки: __
<b>26.04.2022 № 99/2022/463765396</b>			
Кадастровый номер:		<b>78:36:0000000:4659</b>	

Номер точки	Координаты, м		Радиус, м	Средняя квадратическая погрешность определения координат характерных точек контура, м	Глубина, высота, м	
	X	Y			H1	H2
1	2	3	4	5	6	7
108.15	107046.71	116664.91	данные отсутствуют	данные отсутствуют		
108.16	107064.45	116625.51	данные отсутствуют	данные отсутствуют		
108.17	107086.75	116572.95	данные отсутствуют	данные отсутствуют		
108.18	107119.92	116484.08	данные отсутствуют	данные отсутствуют		
108.19	107141.94	116430.33	данные отсутствуют	данные отсутствуют		
108.20	107170.96	116360.23	данные отсутствуют	данные отсутствуют		
108.21	107199.03	116289.48	данные отсутствуют	данные отсутствуют		
108.22	107211.06	116258.6	данные отсутствуют	данные отсутствуют		
108.23	107211.32	116257.96	данные отсутствуют	данные отсутствуют		
108.24	107211.84	116256.65	данные отсутствуют	данные отсутствуют		
108.25	107215.8	116246.39	данные отсутствуют	данные отсутствуют		
108.26	107216.26	116245.06	данные отсутствуют	данные отсутствуют		
108.27	107216.52	116244.4	данные отсутствуют	данные отсутствуют		
108.28	107219.25	116237.45	данные отсутствуют	данные отсутствуют		

Государственный регистратор		ФГИС ЕГРН
полное наименование должности	подпись	инициалы, фамилия

М.П.



**Описание местоположения объекта недвижимости**

<b>Сооружение</b>			
вид объекта недвижимости			
Лист № __ Раздела <b>5.1</b>	Всего листов раздела <b>5.1</b> : __	Всего разделов: __	Всего листов выписки: __
<b>26.04.2022 № 99/2022/463765396</b>			
Кадастровый номер:		<b>78:36:0000000:4659</b>	

Номер точки	Координаты, м		Радиус, м	Средняя квадратическая погрешность определения координат характерных точек контура, м	Глубина, высота, м	
	X	Y			H1	H2
1	2	3	4	5	6	7
108.29	107218.55	116237.16	данные отсутствуют	данные отсутствуют		
108.30	107203.42	116230.68	данные отсутствуют	данные отсутствуют		
108.31	107203.07	116231.48	данные отсутствуют	данные отсутствуют		
108.32	107193.58	116250.96	данные отсутствуют	данные отсутствуют		
108.33	107193.24	116251.61	данные отсутствуют	данные отсутствуют		
108.34	107193.07	116251.95	данные отсутствуют	данные отсутствуют		
109.1	106868.45	113657.53	данные отсутствуют	данные отсутствуют		
109.2	106872.7	113671.73	данные отсутствуют	данные отсутствуют		
109.3	106873.05	113672.92	данные отсутствуют	данные отсутствуют		
109.4	106887.63	113668.56	данные отсутствуют	данные отсутствуют		
109.5	106887.82	113669.2	данные отсутствуют	данные отсутствуют		
109.6	106890.58	113678.46	данные отсутствуют	данные отсутствуют		
110.1	106980.28	115338.84	данные отсутствуют	данные отсутствуют		
110.2	106981.32	115339.14	данные отсутствуют	данные отсутствуют		

Государственный регистратор		ФГИС ЕГРН
полное наименование должности	подпись	инициалы, фамилия

М.П.



**Описание местоположения объекта недвижимости**

<b>Сооружение</b>			
вид объекта недвижимости			
Лист № __ Раздела <b>5.1</b>	Всего листов раздела <b>5.1</b> : __	Всего разделов: __	Всего листов выписки: __
<b>26.04.2022 № 99/2022/463765396</b>			
Кадастровый номер:		<b>78:36:0000000:4659</b>	

Номер точки	Координаты, м		Радиус, м	Средняя квадратическая погрешность определения координат характерных точек контура, м	Глубина, высота, м	
	X	Y			H1	H2
1	2	3	4	5	6	7
110.3	106990.32	115313.82	данные отсутствуют	данные отсутствуют		
110.4	106990.9	115314.01	данные отсутствуют	данные отсутствуют		
111.1	106998.99	115318.62	данные отсутствуют	данные отсутствуют		
111.2	106988.78	115314.5	данные отсутствуют	данные отсутствуют		
111.3	106988.31	115314.3	данные отсутствуют	данные отсутствуют		
111.4	106980.28	115338.84	данные отсутствуют	данные отсутствуют		
111.5	106974.1	115336.56	данные отсутствуют	данные отсутствуют		
111.6	106955.34	115384.13	данные отсутствуют	данные отсутствуют		
111.7	106955.03	115384.98	данные отсутствуют	данные отсутствуют		
112.1	106970.71	115293.96	данные отсутствуют	данные отсутствуют		
112.2	106961.57	115290.23	данные отсутствуют	данные отсутствуют		
112.3	106960.33	115289.79	данные отсутствуют	данные отсутствуют		
112.4	106961.41	115289.72	данные отсутствуют	данные отсутствуют		
112.5	106967.94	115272.5	данные отсутствуют	данные отсутствуют		

Государственный регистратор		ФГИС ЕГРН
полное наименование должности	подпись	инициалы, фамилия

М.П.



**Описание местоположения объекта недвижимости**

<b>Сооружение</b>			
вид объекта недвижимости			
Лист № __ Раздела <b>5.1</b>	Всего листов раздела <b>5.1</b> : __	Всего разделов: __	Всего листов выписки: __
<b>26.04.2022 № 99/2022/463765396</b>			
Кадастровый номер:		<b>78:36:0000000:4659</b>	

Номер точки	Координаты, м		Радиус, м	Средняя квадратическая погрешность определения координат характерных точек контура, м	Глубина, высота, м	
	X	Y			H1	H2
1	2	3	4	5	6	7
112.6	106979.96	115238.74	данные отсутствуют	данные отсутствуют		
112.7	106980.64	115237.66	данные отсутствуют	данные отсутствуют		
112.8	106984.94	115225.76	данные отсутствуют	данные отсутствуют		
112.9	106985.1	115225.35	данные отсутствуют	данные отсутствуют		
112.10	106988.09	115217.47	данные отсутствуют	данные отсутствуют		
112.11	106993.91	115201.1	данные отсутствуют	данные отсутствуют		
112.12	106994.22	115201.22	данные отсутствуют	данные отсутствуют		
112.13	107039.26	115218.54	данные отсутствуют	данные отсутствуют		
113.1	107033.52	114481.05	данные отсутствуют	данные отсутствуют		
113.2	107036.6	114472.31	данные отсутствуют	данные отсутствуют		
113.3	107037.1	114471.06	данные отсутствуют	данные отсутствуют		
113.4	107040.02	114472.09	данные отсутствуют	данные отсутствуют		
113.5	107049.22	114475.3	данные отсутствуют	данные отсутствуют		
113.6	107052.29	114466.91	данные отсутствуют	данные отсутствуют		

Государственный регистратор		ФГИС ЕГРН
полное наименование должности	подпись	инициалы, фамилия

М.П.





**Описание местоположения объекта недвижимости**

<b>Сооружение</b>			
вид объекта недвижимости			
Лист № __ Раздела <b>5.1</b>	Всего листов раздела <b>5.1</b> : __	Всего разделов: __	Всего листов выписки: __
<b>26.04.2022 № 99/2022/463765396</b>			
Кадастровый номер:		<b>78:36:0000000:4659</b>	

Номер точки	Координаты, м		Радиус, м	Средняя квадратическая погрешность определения координат характерных точек контура, м	Глубина, высота, м	
	X	Y			H1	H2
1	2	3	4	5	6	7
113.7	107101.18	114332.51	данные отсутствуют	данные отсутствуют		
113.8	107102.73	114327.76	данные отсутствуют	данные отсутствуют		
113.9	107103.21	114327.07	данные отсутствуют	данные отсутствуют		
113.10	107103.17	114326.56	данные отсутствуют	данные отсутствуют		
113.11	107104.9	114321.87	данные отсутствуют	данные отсутствуют		
113.12	107106.41	114317.84	данные отсутствуют	данные отсутствуют		
113.13	107113.51	114298.33	данные отсутствуют	данные отсутствуют		
113.14	107144.31	114289.51	данные отсутствуют	данные отсутствуют		
113.15	107145.55	114288.99	данные отсутствуют	данные отсутствуют		
113.16	107145.98	114290.5	данные отсутствуют	данные отсутствуют		
113.17	107151.62	114310.71	данные отсутствуют	данные отсутствуют		
113.18	107213.51	114333.13	данные отсутствуют	данные отсутствуют		
113.19	107218.29	114335.06	данные отсутствуют	данные отсутствуют		
113.20	107227.71	114338.5	данные отсутствуют	данные отсутствуют		

Государственный регистратор		ФГИС ЕГРН
полное наименование должности	подпись	инициалы, фамилия

М.П.



**Описание местоположения объекта недвижимости**

<b>Сооружение</b>			
вид объекта недвижимости			
Лист № __ Раздела <b>5.1</b>	Всего листов раздела <b>5.1</b> : __	Всего разделов: __	Всего листов выписки: __
<b>26.04.2022 № 99/2022/463765396</b>			
Кадастровый номер:		<b>78:36:0000000:4659</b>	

Номер точки	Координаты, м		Радиус, м	Средняя квадратическая погрешность определения координат характерных точек контура, м	Глубина, высота, м	
	X	Y			H1	H2
1	2	3	4	5	6	7
113.21	107230.25	114349.27	данные отсутствуют	данные отсутствуют		
113.22	107230.76	114351.41	данные отсутствуют	данные отсутствуют		
113.23	107231.89	114356.91	данные отсутствуют	данные отсутствуют		
113.24	107232.77	114357.73	данные отсутствуют	данные отсутствуют		
113.25	107234.22	114359.6	данные отсутствуют	данные отсутствуют		
113.26	107236.8	114360.49	данные отсутствуют	данные отсутствуют		
113.27	107274.33	114374.75	данные отсутствуют	данные отсутствуют		
113.28	107273.87	114376.22	данные отсутствуют	данные отсутствуют		
113.29	107235.06	114480.4	данные отсутствуют	данные отсутствуют		
113.30	107234.26	114480.03	данные отсутствуют	данные отсутствуют		
113.31	107217.54	114474.64	данные отсутствуют	данные отсутствуют		
114.1	106606.37	113060.96	данные отсутствуют	данные отсутствуют		
114.2	106606.43	113061.25	данные отсутствуют	данные отсутствуют		
114.3	106611.03	113060.26	данные отсутствуют	данные отсутствуют		

Государственный регистратор		ФГИС ЕГРН
полное наименование должности	подпись	инициалы, фамилия

М.П.



**Описание местоположения объекта недвижимости**

<b>Сооружение</b>			
вид объекта недвижимости			
Лист № __ Раздела <b>5.1</b>	Всего листов раздела <b>5.1</b> : __	Всего разделов: __	Всего листов выписки: __
<b>26.04.2022 № 99/2022/463765396</b>			
Кадастровый номер:		<b>78:36:0000000:4659</b>	

Номер точки	Координаты, м		Радиус, м	Средняя квадратическая погрешность определения координат характерных точек контура, м	Глубина, высота, м	
	X	Y			H1	H2
1	2	3	4	5	6	7
114.4	106638.66	113054.31	данные отсутствуют	данные отсутствуют		
114.5	106638.16	113051.15	данные отсутствуют	данные отсутствуют		
114.6	106639.84	113050.88	данные отсутствуют	данные отсутствуют		
114.7	106672.24	113045.74	данные отсутствуют	данные отсутствуют		
114.8	106672.73	113045.66	данные отсутствуют	данные отсутствуют		
114.9	106671.88	113048.79	данные отсутствуют	данные отсутствуют		
114.10	106672.36	113048.77	данные отсутствуют	данные отсутствуют		
114.11	106686.7	113044.19	данные отсутствуют	данные отсутствуют		
114.12	106721.37	113030.31	данные отсутствуют	данные отсутствуют		
114.13	106753.7	113017.81	данные отсутствуют	данные отсутствуют		
114.14	106755	113016.07	данные отсутствуют	данные отсутствуют		
114.15	106798.11	112958.26	данные отсутствуют	данные отсутствуют		
115.1	106499.49	115708.89	данные отсутствуют	данные отсутствуют		
115.2	106498.55	115708.56	данные отсутствуют	данные отсутствуют		

Государственный регистратор		ФГИС ЕГРН
полное наименование должности	подпись	инициалы, фамилия

М.П.



**Описание местоположения объекта недвижимости**

<b>Сооружение</b>			
вид объекта недвижимости			
Лист № __ Раздела <b>5.1</b>	Всего листов раздела <b>5.1</b> : __	Всего разделов: __	Всего листов выписки: __
<b>26.04.2022 № 99/2022/463765396</b>			
Кадастровый номер:		<b>78:36:0000000:4659</b>	

Номер точки	Координаты, м		Радиус, м	Средняя квадратическая погрешность определения координат характерных точек контура, м	Глубина, высота, м	
	X	Y			H1	H2
1	2	3	4	5	6	7
115.3	106498.78	115707.9	данные отсутствуют	данные отсутствуют		
115.4	106498.21	115707.69	данные отсутствуют	данные отсутствуют		
115.5	106475.42	115699.55	данные отсутствуют	данные отсутствуют		
115.6	106489.66	115669.59	данные отсутствуют	данные отсутствуют		
115.7	106507.49	115632.2	данные отсутствуют	данные отсутствуют		
115.8	106507.58	115632.02	данные отсутствуют	данные отсутствуют		
115.9	106509.37	115632.92	данные отсутствуют	данные отсутствуют		
115.10	106636.05	115684.12	данные отсутствуют	данные отсутствуют		
115.11	106683.34	115703.65	данные отсутствуют	данные отсутствуют		
115.12	106683.78	115703.84	данные отсутствуют	данные отсутствуют		
115.13	106684.23	115702.73	данные отсутствуют	данные отсутствуют		
115.14	106697.1	115673.69	данные отсутствуют	данные отсутствуют		
115.15	106696.52	115673.44	данные отсутствуют	данные отсутствуют		
115.16	106695.49	115673.03	данные отсутствуют	данные отсутствуют		

Государственный регистратор		ФГИС ЕГРН
полное наименование должности	подпись	инициалы, фамилия

М.П.



**Описание местоположения объекта недвижимости**

<b>Сооружение</b>			
вид объекта недвижимости			
Лист № __ Раздела <b>5.1</b>	Всего листов раздела <b>5.1</b> : __	Всего разделов: __	Всего листов выписки: __
<b>26.04.2022 № 99/2022/463765396</b>			
Кадастровый номер:		<b>78:36:0000000:4659</b>	

Номер точки	Координаты, м		Радиус, м	Средняя квадратическая погрешность определения координат характерных точек контура, м	Глубина, высота, м	
	X	Y			H1	H2
1	2	3	4	5	6	7
115.17	106694.88	115674.55	данные отсутствуют	данные отсутствуют		
115.18	106694.67	115674.48	данные отсутствуют	данные отсутствуют		
115.19	106693.38	115674.29	данные отсутствуют	данные отсутствуют		
115.20	106682.25	115670.3	данные отсутствуют	данные отсутствуют		
116.1	106353.57	116731.4	данные отсутствуют	данные отсутствуют		
116.2	106344.32	116728.32	данные отсутствуют	данные отсутствуют		
116.3	106343.83	116728.11	данные отсутствуют	данные отсутствуют		
116.4	106273.28	116697.09	данные отсутствуют	данные отсутствуют		
116.5	106272.45	116696.78	данные отсутствуют	данные отсутствуют		
116.6	106272.99	116695.44	данные отсутствуют	данные отсутствуют		
116.7	106273.48	116694.45	данные отсутствуют	данные отсутствуют		
116.8	106274.33	116694.84	данные отсутствуют	данные отсутствуют		
116.9	106343.29	116725.56	данные отсутствуют	данные отсутствуют		
116.10	106343.78	116725.77	данные отсутствуют	данные отсутствуют		

Государственный регистратор		ФГИС ЕГРН
полное наименование должности	подпись	инициалы, фамилия

М.П.



**Описание местоположения объекта недвижимости**

<b>Сооружение</b>			
вид объекта недвижимости			
Лист № __ Раздела <b>5.1</b>	Всего листов раздела <b>5.1</b> : __	Всего разделов: __	Всего листов выписки: __
<b>26.04.2022 № 99/2022/463765396</b>			
Кадастровый номер:		<b>78:36:0000000:4659</b>	

Номер точки	Координаты, м		Радиус, м	Средняя квадратическая погрешность определения координат характерных точек контура, м	Глубина, высота, м	
	X	Y			H1	H2
1	2	3	4	5	6	7
116.11	106354.52	116729.03	данные отсутствуют	данные отсутствуют		
117.1	106702.2	115798.62	данные отсутствуют	данные отсутствуют		
117.2	106701.45	115798.37	данные отсутствуют	данные отсутствуют		
117.3	106701.03	115798.22	данные отсутствуют	данные отсутствуют		
117.4	106698	115797.03	данные отсутствуют	данные отсутствуют		
117.5	106698.1	115796.77	данные отсутствуют	данные отсутствуют		
117.6	106696.74	115796.24	данные отсутствуют	данные отсутствуют		
117.7	106695.21	115795.7	данные отсутствуют	данные отсутствуют		
117.8	106694.86	115796.51	данные отсутствуют	данные отсутствуют		
117.9	106658.22	115887.75	данные отсутствуют	данные отсутствуют		
117.10	106684.58	115897.98	данные отсутствуют	данные отсутствуют		
117.11	106685.4	115898.35	данные отсутствуют	данные отсутствуют		
117.12	106688.74	115888.91	данные отсутствуют	данные отсутствуют		
118.1	106660.23	115759.42	данные отсутствуют	данные отсутствуют		

Государственный регистратор		ФГИС ЕГРН
полное наименование должности	подпись	инициалы, фамилия

М.П.



**Описание местоположения объекта недвижимости**

<b>Сооружение</b>			
вид объекта недвижимости			
Лист № __ Раздела <b>5.1</b>	Всего листов раздела <b>5.1</b> : __	Всего разделов: __	Всего листов выписки: __
<b>26.04.2022 № 99/2022/463765396</b>			
Кадастровый номер:		<b>78:36:0000000:4659</b>	

Номер точки	Координаты, м		Радиус, м	Средняя квадратическая погрешность определения координат характерных точек контура, м	Глубина, высота, м	
	X	Y			H1	H2
1	2	3	4	5	6	7
118.2	106680.06	115766.97	данные отсутствуют	данные отсутствуют		
118.3	106680.96	115767.33	данные отсутствуют	данные отсутствуют		
118.4	106704.53	115775.73	данные отсутствуют	данные отсутствуют		
118.5	106705.4	115776.11	данные отсутствуют	данные отсутствуют		
118.6	106702.91	115781	данные отсутствуют	данные отсутствуют		
118.7	106698.87	115788.59	данные отсутствуют	данные отсутствуют		
118.8	106699.65	115788.97	данные отсутствуют	данные отсутствуют		
118.9	106700.42	115789.38	данные отсутствуют	данные отсутствуют		
118.10	106698.51	115794.27	данные отсутствуют	данные отсутствуют		
118.11	106702.04	115795.65	данные отсутствуют	данные отсутствуют		
118.12	106702.41	115795.77	данные отсутствуют	данные отсутствуют		
118.13	106703.19	115796.01	данные отсутствуют	данные отсутствуют		
119.1	107431.1	115880.87	данные отсутствуют	данные отсутствуют		
119.2	107433.64	115874.57	данные отсутствуют	данные отсутствуют		

Государственный регистратор		ФГИС ЕГРН
полное наименование должности	подпись	инициалы, фамилия

М.П.



**Описание местоположения объекта недвижимости**

<b>Сооружение</b>			
вид объекта недвижимости			
Лист № __ Раздела <b>5.1</b>	Всего листов раздела <b>5.1</b> : __	Всего разделов: __	Всего листов выписки: __
<b>26.04.2022 № 99/2022/463765396</b>			
Кадастровый номер:		<b>78:36:0000000:4659</b>	

Номер точки	Координаты, м		Радиус, м	Средняя квадратическая погрешность определения координат характерных точек контура, м	Глубина, высота, м	
	X	Y			H1	H2
1	2	3	4	5	6	7
119.3	107433.8	115874.15	данные отсутствуют	данные отсутствуют		
119.4	107433.09	115873.84	данные отсутствуют	данные отсутствуют		
119.5	107419.25	115867.81	данные отсутствуют	данные отсутствуют		
119.6	107417.79	115867.3	данные отсутствуют	данные отсутствуют		
119.7	107414.39	115874.7	данные отсутствуют	данные отсутствуют		
119.8	107371.56	115857.24	данные отсутствуют	данные отсутствуют		
119.9	107370.86	115857.05	данные отсутствуют	данные отсутствуют		
119.10	107351.77	115902.67	данные отсутствуют	данные отсутствуют		
119.11	107341.32	115931.46	данные отсутствуют	данные отсутствуют		
119.12	107331.11	115958.7	данные отсутствуют	данные отсутствуют		
119.13	107330.56	115959.55	данные отсутствуют	данные отсутствуют		
119.14	107333.21	115960.62	данные отсутствуют	данные отсутствуют		
119.15	107404.11	115992.47	данные отсутствуют	данные отсутствуют		
119.16	107423.51	115998.35	данные отсутствуют	данные отсутствуют		

Государственный регистратор		ФГИС ЕГРН
полное наименование должности	подпись	инициалы, фамилия

М.П.





**Описание местоположения объекта недвижимости**

<b>Сооружение</b>			
вид объекта недвижимости			
Лист № __ Раздела <b>5.1</b>	Всего листов раздела <b>5.1</b> : __	Всего разделов: __	Всего листов выписки: __
<b>26.04.2022 № 99/2022/463765396</b>			
Кадастровый номер:		<b>78:36:0000000:4659</b>	

Номер точки	Координаты, м		Радиус, м	Средняя квадратическая погрешность определения координат характерных точек контура, м	Глубина, высота, м	
	X	Y			H1	H2
1	2	3	4	5	6	7
119.17	107529.9	116039.8	данные отсутствуют	данные отсутствуют		
119.18	107542.05	116044.92	данные отсутствуют	данные отсутствуют		
119.19	107614.8	116074.83	данные отсутствуют	данные отсутствуют		
119.20	107614.96	116074.11	данные отсутствуют	данные отсутствуют		
119.21	107618.57	116065.75	данные отсутствуют	данные отсутствуют		
119.22	107629.97	116055.16	данные отсутствуют	данные отсутствуют		
120.1	105962.69	115722.53	данные отсутствуют	данные отсутствуют		
120.2	105966.7	115711.42	данные отсутствуют	данные отсутствуют		
120.3	105967.18	115710.59	данные отсутствуют	данные отсутствуют		
120.4	105966.8	115710.4	данные отсутствуют	данные отсутствуют		
120.5	105976.49	115685.19	данные отсутствуют	данные отсутствуют		
120.6	105982.39	115669.24	данные отсутствуют	данные отсутствуют		
120.7	105979.05	115634.85	данные отсутствуют	данные отсутствуют		
120.8	106053.74	115602.72	данные отсутствуют	данные отсутствуют		

Государственный регистратор		ФГИС ЕГРН
полное наименование должности	подпись	инициалы, фамилия

М.П.



**Описание местоположения объекта недвижимости**

<b>Сооружение</b>			
вид объекта недвижимости			
Лист № __ Раздела <b>5.1</b>	Всего листов раздела <b>5.1</b> : __	Всего разделов: __	Всего листов выписки: __
<b>26.04.2022 № 99/2022/463765396</b>			
Кадастровый номер:		<b>78:36:0000000:4659</b>	

Номер точки	Координаты, м		Радиус, м	Средняя квадратическая погрешность определения координат характерных точек контура, м	Глубина, высота, м	
	X	Y			H1	H2
1	2	3	4	5	6	7
120.9	106072.93	115592.94	данные отсутствуют	данные отсутствуют		
120.10	106078.53	115590.26	данные отсутствуют	данные отсутствуют		
120.11	106081.57	115588.6	данные отсутствуют	данные отсутствуют		
120.12	106085.59	115580.33	данные отсутствуют	данные отсутствуют		
120.13	106086.5	115578.82	данные отсутствуют	данные отсутствуют		
120.14	106093.09	115562.28	данные отсутствуют	данные отсутствуют		
120.15	106095.19	115556.46	данные отсутствуют	данные отсутствуют		
120.16	106102.76	115535.47	данные отсутствуют	данные отсутствуют		
120.17	106123.08	115481.41	данные отсутствуют	данные отсутствуют		
120.18	106123.64	115479.77	данные отсутствуют	данные отсутствуют		
120.19	106183.85	115502.48	данные отсутствуют	данные отсутствуют		
120.20	106202.36	115511.74	данные отсутствуют	данные отсутствуют		
120.21	106257.57	115534.31	данные отсутствуют	данные отсутствуют		
120.22	106260.05	115535.29	данные отсутствуют	данные отсутствуют		

Государственный регистратор		ФГИС ЕГРН
полное наименование должности	подпись	инициалы, фамилия

М.П.



**Описание местоположения объекта недвижимости**

<b>Сооружение</b>			
вид объекта недвижимости			
Лист № __ Раздела <b>5.1</b>	Всего листов раздела <b>5.1</b> : __	Всего разделов: __	Всего листов выписки: __
<b>26.04.2022 № 99/2022/463765396</b>			
Кадастровый номер:		<b>78:36:0000000:4659</b>	

Номер точки	Координаты, м		Радиус, м	Средняя квадратическая погрешность определения координат характерных точек контура, м	Глубина, высота, м	
	X	Y			H1	H2
1	2	3	4	5	6	7
120.23	106261.36	115535.76	данные отсутствуют	данные отсутствуют		
120.24	106266.56	115537.96	данные отсутствуют	данные отсутствуют		
120.25	106266.92	115538.11	данные отсутствуют	данные отсутствуют		
120.26	106268.14	115538.59	данные отсутствуют	данные отсутствуют		
120.27	106267.75	115539.56	данные отсутствуют	данные отсутствуют		
120.28	106241.8	115603.48	данные отсутствуют	данные отсутствуют		
120.29	106204.77	115694.98	данные отсутствуют	данные отсутствуют		
120.30	106186.62	115740.04	данные отсутствуют	данные отсутствуют		
120.31	106168.3	115785.31	данные отсутствуют	данные отсутствуют		
120.32	106165.24	115792.9	данные отсутствуют	данные отсутствуют		
120.33	106138.17	115860.22	данные отсутствуют	данные отсутствуют		
120.34	106133.23	115872.5	данные отсутствуют	данные отсутствуют		
120.35	106109.4	115931.74	данные отсутствуют	данные отсутствуют		
120.36	106108.89	115932.82	данные отсутствуют	данные отсутствуют		

Государственный регистратор		ФГИС ЕГРН
полное наименование должности	подпись	инициалы, фамилия

М.П.



**Описание местоположения объекта недвижимости**

<b>Сооружение</b>			
вид объекта недвижимости			
Лист № __ Раздела <b>5.1</b>	Всего листов раздела <b>5.1</b> : __	Всего разделов: __	Всего листов выписки: __
<b>26.04.2022 № 99/2022/463765396</b>			
Кадастровый номер:		<b>78:36:0000000:4659</b>	

Номер точки	Координаты, м		Радиус, м	Средняя квадратическая погрешность определения координат характерных точек контура, м	Глубина, высота, м	
	X	Y			H1	H2
1	2	3	4	5	6	7
120.37	106108.57	115933.78	данные отсутствуют	данные отсутствуют		
120.38	106083.53	115995.04	данные отсутствуют	данные отсутствуют		
120.39	106075.13	116015.92	данные отсутствуют	данные отсутствуют		
120.40	106050.03	116078.64	данные отсутствуют	данные отсутствуют		
120.41	106034.05	116118.77	данные отсутствуют	данные отсутствуют		
120.42	105999.05	116206.03	данные отсутствуют	данные отсутствуют		
120.43	105991.14	116225.52	данные отсутствуют	данные отсутствуют		
120.44	105990.93	116226.06	данные отсутствуют	данные отсутствуют		
120.45	105988	116240.37	данные отсутствуют	данные отсутствуют		
120.46	105987.57	116241.42	данные отсутствуют	данные отсутствуют		
120.47	105987.3	116242.06	данные отсутствуют	данные отсутствуют		
120.48	105988.32	116242.48	данные отсутствуют	данные отсутствуют		
120.49	105988.78	116242.67	данные отсутствуют	данные отсутствуют		
120.50	106035.53	116261.2	данные отсутствуют	данные отсутствуют		

Государственный регистратор		ФГИС ЕГРН
полное наименование должности	подпись	инициалы, фамилия

М.П.



**Описание местоположения объекта недвижимости**

<b>Сооружение</b>			
вид объекта недвижимости			
Лист № __ Раздела <b>5.1</b>	Всего листов раздела <b>5.1</b> : __	Всего разделов: __	Всего листов выписки: __
<b>26.04.2022 № 99/2022/463765396</b>			
Кадастровый номер:		<b>78:36:0000000:4659</b>	

Номер точки	Координаты, м		Радиус, м	Средняя квадратическая погрешность определения координат характерных точек контура, м	Глубина, высота, м	
	X	Y			H1	H2
1	2	3	4	5	6	7
120.51	106045.14	116264.92	данные отсутствуют	данные отсутствуют		
120.52	106130.12	116300.38	данные отсутствуют	данные отсутствуют		
120.53	106130.59	116300.57	данные отсутствуют	данные отсутствуют		
120.54	106132.31	116301.28	данные отсутствуют	данные отсутствуют		
120.55	106175.47	116318.31	данные отсутствуют	данные отсутствуют		
120.56	106191.11	116324.43	данные отсутствуют	данные отсутствуют		
120.57	106192.17	116325.02	данные отсутствуют	данные отсутствуют		
120.58	106310.67	116372.4	данные отсутствуют	данные отсутствуют		
120.59	106340.76	116384.69	данные отсутствуют	данные отсутствуют		
120.60	106340.69	116385.15	данные отсутствуют	данные отсутствуют		
120.61	106336.55	116395.1	данные отсутствуют	данные отсутствуют		
121.1	106343.29	116725.56	данные отсутствуют	данные отсутствуют		
121.2	106313.18	116789.43	данные отсутствуют	данные отсутствуют		
121.3	106312.71	116790.41	данные отсутствуют	данные отсутствуют		

Государственный регистратор		ФГИС ЕГРН
полное наименование должности	подпись	инициалы, фамилия

М.П.



**Описание местоположения объекта недвижимости**

<b>Сооружение</b>			
вид объекта недвижимости			
Лист № __ Раздела <b>5.1</b>	Всего листов раздела <b>5.1</b> : __	Всего разделов: __	Всего листов выписки: __
<b>26.04.2022 № 99/2022/463765396</b>			
Кадастровый номер:		<b>78:36:0000000:4659</b>	

Номер точки	Координаты, м		Радиус, м	Средняя квадратическая погрешность определения координат характерных точек контура, м	Глубина, высота, м	
	X	Y			H1	H2
1	2	3	4	5	6	7
121.4	106314.23	116791.09	данные отсутствуют	данные отсутствуют		
121.5	106326.77	116796.4	данные отсутствуют	данные отсутствуют		
121.6	106327.8	116794.34	данные отсутствуют	данные отсутствуют		
122.1	106273.52	116750.63	данные отсутствуют	данные отсутствуют		
122.2	106273.07	116751.61	данные отсутствуют	данные отсутствуют		
122.3	106265.41	116768.54	данные отсутствуют	данные отсутствуют		
122.4	106264.98	116769.53	данные отсутствуют	данные отсутствуют		
122.5	106281.22	116777	данные отсутствуют	данные отсутствуют		
122.6	106283.58	116777.8	данные отсутствуют	данные отсутствуют		
122.7	106312.71	116790.41	данные отсутствуют	данные отсутствуют		
123.1	105674	116187.19	данные отсутствуют	данные отсутствуют		
123.2	105669.59	116185.17	данные отсутствуют	данные отсутствуют		
123.3	105672.15	116178.28	данные отсутствуют	данные отсутствуют		
123.4	105673.62	116174.61	данные отсутствуют	данные отсутствуют		

Государственный регистратор		ФГИС ЕГРН
полное наименование должности	подпись	инициалы, фамилия

М.П.



**Описание местоположения объекта недвижимости**

<b>Сооружение</b>			
вид объекта недвижимости			
Лист № __ Раздела <b>5.1</b>	Всего листов раздела <b>5.1</b> : __	Всего разделов: __	Всего листов выписки: __
<b>26.04.2022 № 99/2022/463765396</b>			
Кадастровый номер:		<b>78:36:0000000:4659</b>	

Номер точки	Координаты, м		Радиус, м	Средняя квадратическая погрешность определения координат характерных точек контура, м	Глубина, высота, м	
	X	Y			H1	H2
1	2	3	4	5	6	7
123.5	105669.09	116172.59	данные отсутствуют	данные отсутствуют		
123.6	105611.64	116151.16	данные отсутствуют	данные отсутствуют		
123.7	105610.45	116150.52	данные отсутствуют	данные отсутствуют		
123.8	105630.48	116100.65	данные отсутствуют	данные отсутствуют		
123.9	105635.22	116102.31	данные отсутствуют	данные отсутствуют		
123.10	105665.93	116113.7	данные отсутствуют	данные отсутствуют		
123.11	105694.07	116125.17	данные отсутствуют	данные отсутствуют		
123.12	105712.58	116132.8	данные отсутствуют	данные отсутствуют		
123.13	105789.47	116163.43	данные отсутствуют	данные отсутствуют		
123.14	105839.85	116183.73	данные отсутствуют	данные отсутствуют		
123.15	105875.66	116198.04	данные отсутствуют	данные отсутствуют		
123.16	105914.6	116213.26	данные отсутствуют	данные отсутствуют		
123.17	105974.56	116237.53	данные отсутствуют	данные отсутствуют		
123.18	105976.7	116238.54	данные отсутствуют	данные отсутствуют		

Государственный регистратор		ФГИС ЕГРН
полное наименование должности	подпись	инициалы, фамилия

М.П.



**Описание местоположения объекта недвижимости**

<b>Сооружение</b>			
вид объекта недвижимости			
Лист № __ Раздела <b>5.1</b>	Всего листов раздела <b>5.1</b> : __	Всего разделов: __	Всего листов выписки: __
<b>26.04.2022 № 99/2022/463765396</b>			
Кадастровый номер:		<b>78:36:0000000:4659</b>	

Номер точки	Координаты, м		Радиус, м	Средняя квадратическая погрешность определения координат характерных точек контура, м	Глубина, высота, м	
	X	Y			H1	H2
1	2	3	4	5	6	7
123.19	105985.92	116241.49	данные отсутствуют	данные отсутствуют		
123.20	105986.38	116241.68	данные отсутствуют	данные отсутствуют		
123.21	105987.3	116242.06	данные отсутствуют	данные отсутствуют		
124.1	105925.45	114571	данные отсутствуют	данные отсутствуют		
124.2	105945.92	114579.63	данные отсутствуют	данные отсутствуют		
124.3	105947.36	114580.11	данные отсутствуют	данные отсутствуют		
124.4	105933.68	114613.69	данные отсутствуют	данные отсутствуют		
124.5	105932.89	114615.43	данные отсутствуют	данные отсутствуют		
124.6	105970.56	114630.28	данные отсутствуют	данные отсутствуют		
124.7	105972.41	114631.19	данные отсутствуют	данные отсутствуют		
124.8	106019.34	114649.94	данные отсутствуют	данные отсутствуют		
124.9	106028.64	114653.91	данные отсутствуют	данные отсутствуют		
124.10	106028.84	114653.44	данные отсутствуют	данные отсутствуют		
124.11	106048.78	114606.07	данные отсутствуют	данные отсутствуют		

Государственный регистратор		ФГИС ЕГРН
полное наименование должности	подпись	инициалы, фамилия

М.П.





**Описание местоположения объекта недвижимости**

<b>Сооружение</b>			
вид объекта недвижимости			
Лист № __ Раздела <b>5.1</b>	Всего листов раздела <b>5.1</b> : __	Всего разделов: __	Всего листов выписки: __
<b>26.04.2022 № 99/2022/463765396</b>			
Кадастровый номер:		<b>78:36:0000000:4659</b>	

Номер точки	Координаты, м		Радиус, м	Средняя квадратическая погрешность определения координат характерных точек контура, м	Глубина, высота, м	
	X	Y			H1	H2
1	2	3	4	5	6	7
124.12	106045.49	114597.95	данные отсутствуют	данные отсутствуют		
124.13	106028.85	114591.92	данные отсутствуют	данные отсутствуют		
124.14	106028.31	114589.18	данные отсутствуют	данные отсутствуют		
124.15	106051.14	114533.05	данные отсутствуют	данные отсутствуют		
124.16	106050.58	114532.82	данные отсутствуют	данные отсутствуют		
125.1	105672.89	114974.1	данные отсутствуют	данные отсутствуют		
125.2	105672.25	114973.83	данные отсутствуют	данные отсутствуют		
125.3	105669.5	114972.66	данные отсутствуют	данные отсутствуют		
125.4	105665.93	114981.41	данные отсутствуют	данные отсутствуют		
125.5	105665.57	114985.76	данные отсутствуют	данные отсутствуют		
125.6	105665.54	114986.23	данные отсутствуют	данные отсутствуют		
125.7	105673.73	114986.35	данные отсутствуют	данные отсутствуют		
125.8	105698.53	114989.24	данные отсутствуют	данные отсутствуют		
125.9	105726.15	114985.31	данные отсутствуют	данные отсутствуют		

Государственный регистратор		ФГИС ЕГРН
полное наименование должности	подпись	инициалы, фамилия

М.П.



**Описание местоположения объекта недвижимости**

<b>Сооружение</b>			
вид объекта недвижимости			
Лист № __ Раздела <b>5.1</b>	Всего листов раздела <b>5.1</b> : __	Всего разделов: __	Всего листов выписки: __
<b>26.04.2022 № 99/2022/463765396</b>			
Кадастровый номер:		<b>78:36:0000000:4659</b>	

Номер точки	Координаты, м		Радиус, м	Средняя квадратическая погрешность определения координат характерных точек контура, м	Глубина, высота, м	
	X	Y			H1	H2
1	2	3	4	5	6	7
125.10	105742.54	114982.75	данные отсутствуют	данные отсутствуют		
125.11	105750.6	114985.84	данные отсутствуют	данные отсутствуют		
125.12	105750.11	114986.57	данные отсутствуют	данные отсутствуют		
125.13	105747.11	114997.57	данные отсутствуют	данные отсутствуют		
126.1	105137.18	114303.16	данные отсутствуют	данные отсутствуют		
126.2	105136.78	114287.22	данные отсутствуют	данные отсутствуют		
126.3	105136.78	114286.52	данные отсутствуют	данные отсутствуют		
126.4	105138.7	114286.25	данные отсутствуют	данные отсутствуют		
126.5	105138.75	114286.65	данные отсутствуют	данные отсутствуют		
126.6	105140.19	114298.85	данные отсутствуют	данные отсутствуют		
127.1	105206.85	115674.81	данные отсутствуют	данные отсутствуют		
127.2	105204.78	115672.4	данные отсутствуют	данные отсутствуют		
127.3	105199.75	115666.81	данные отсутствуют	данные отсутствуют		
127.4	105198.31	115664.29	данные отсутствуют	данные отсутствуют		

Государственный регистратор		ФГИС ЕГРН
полное наименование должности	подпись	инициалы, фамилия

М.П.



**Описание местоположения объекта недвижимости**

<b>Сооружение</b>			
вид объекта недвижимости			
Лист № __ Раздела <b>5.1</b>	Всего листов раздела <b>5.1</b> : __	Всего разделов: __	Всего листов выписки: __
<b>26.04.2022 № 99/2022/463765396</b>			
Кадастровый номер:		<b>78:36:0000000:4659</b>	

Номер точки	Координаты, м		Радиус, м	Средняя квадратическая погрешность определения координат характерных точек контура, м	Глубина, высота, м	
	X	Y			H1	H2
1	2	3	4	5	6	7
127.5	105197.64	115664.1	данные отсутствуют	данные отсутствуют		
127.6	105197.25	115664	данные отсутствуют	данные отсутствуют		
127.7	105196.58	115666.9	данные отсутствуют	данные отсутствуют		
127.8	105166.15	115668.85	данные отсутствуют	данные отсутствуют		
127.9	105148.02	115670.62	данные отсутствуют	данные отсутствуют		
127.10	105092.89	115676.61	данные отсутствуют	данные отсутствуют		
127.11	105091.6	115676.75	данные отсутствуют	данные отсутствуют		
127.12	105088.85	115660.28	данные отсутствуют	данные отсутствуют		
127.13	105079.81	115661.07	данные отсутствуют	данные отсутствуют		
127.14	105079.77	115660.58	данные отсутствуют	данные отсутствуют		
128.1	107737.6	114324.89	данные отсутствуют	данные отсутствуют		
128.2	107747.99	114328.99	данные отсутствуют	данные отсутствуют		
128.3	107748.58	114329.32	данные отсутствуют	данные отсутствуют		
128.4	107729.5	114374.15	данные отсутствуют	данные отсутствуют		

Государственный регистратор		ФГИС ЕГРН
полное наименование должности	подпись	инициалы, фамилия

М.П.



**Описание местоположения объекта недвижимости**

<b>Сооружение</b>			
вид объекта недвижимости			
Лист № __ Раздела <b>5.1</b>	Всего листов раздела <b>5.1</b> : __	Всего разделов: __	Всего листов выписки: __
<b>26.04.2022 № 99/2022/463765396</b>			
Кадастровый номер:		<b>78:36:0000000:4659</b>	

Номер точки	Координаты, м		Радиус, м	Средняя квадратическая погрешность определения координат характерных точек контура, м	Глубина, высота, м	
	X	Y			H1	H2
1	2	3	4	5	6	7
128.5	107728.52	114374.59	данные отсутствуют	данные отсутствуют		
128.6	107728.78	114375.45	данные отсутствуют	данные отсутствуют		
128.7	107738.54	114409.38	данные отсутствуют	данные отсутствуют		
128.8	107722.58	114459.15	данные отсутствуют	данные отсутствуют		
128.9	107743.18	114559.54	данные отсутствуют	данные отсутствуют		
128.10	107750.87	114562.82	данные отсутствуют	данные отсутствуют		
128.11	107766.92	114568.44	данные отсутствуют	данные отсутствуют		
128.12	107766.3	114570.69	данные отсутствуют	данные отсутствуют		
128.13	107763.02	114583.46	данные отсутствуют	данные отсутствуют		
128.14	107762.87	114584.04	данные отсутствуют	данные отсутствуют		
128.15	107746.55	114587.53	данные отсутствуют	данные отсутствуют		
128.16	107742.63	114598.07	данные отсутствуют	данные отсутствуют		
128.17	107728.18	114637.6	данные отсутствуют	данные отсутствуют		
128.18	107734.05	114659.75	данные отсутствуют	данные отсутствуют		

Государственный регистратор		ФГИС ЕГРН
полное наименование должности	подпись	инициалы, фамилия

М.П.



**Описание местоположения объекта недвижимости**

<b>Сооружение</b>			
вид объекта недвижимости			
Лист № __ Раздела <b>5.1</b>	Всего листов раздела <b>5.1</b> : __	Всего разделов: __	Всего листов выписки: __
<b>26.04.2022 № 99/2022/463765396</b>			
Кадастровый номер:		<b>78:36:0000000:4659</b>	

Номер точки	Координаты, м		Радиус, м	Средняя квадратическая погрешность определения координат характерных точек контура, м	Глубина, высота, м	
	X	Y			H1	H2
1	2	3	4	5	6	7
128.19	107738.9	114661.33	данные отсутствуют	данные отсутствуют		
128.20	107738.59	114662.28	данные отсутствуют	данные отсутствуют		
128.21	107734.81	114669.25	данные отсутствуют	данные отсутствуют		
128.22	107692.55	114774.91	данные отсутствуют	данные отсутствуют		
128.23	107649.66	114759.66	данные отсутствуют	данные отсутствуют		
128.24	107577.25	114732.98	данные отсутствуют	данные отсутствуют		
128.25	107577.02	114733.45	данные отсутствуют	данные отсутствуют		
128.26	107576.72	114734.22	данные отсутствуют	данные отсутствуют		
128.27	107577.5	114734.42	данные отсутствуют	данные отсутствуют		
128.28	107578.71	114734.95	данные отсутствуют	данные отсутствуют		
128.29	107578.44	114735.99	данные отсутствуют	данные отсутствуют		
128.30	107575.31	114746.39	данные отсутствуют	данные отсутствуют		
129.1	107436.15	114345.47	данные отсутствуют	данные отсутствуют		
129.2	107443.36	114348.29	данные отсутствуют	данные отсутствуют		

Государственный регистратор		ФГИС ЕГРН
полное наименование должности	подпись	инициалы, фамилия

М.П.



**Описание местоположения объекта недвижимости**

<b>Сооружение</b>			
вид объекта недвижимости			
Лист № __ Раздела <b>5.1</b>	Всего листов раздела <b>5.1</b> : __	Всего разделов: __	Всего листов выписки: __
<b>26.04.2022 № 99/2022/463765396</b>			
Кадастровый номер:		<b>78:36:0000000:4659</b>	

Номер точки	Координаты, м		Радиус, м	Средняя квадратическая погрешность определения координат характерных точек контура, м	Глубина, высота, м	
	X	Y			H1	H2
1	2	3	4	5	6	7
129.3	107502.55	114375.85	данные отсутствуют	данные отсутствуют		
129.4	107511.26	114384.72	данные отсутствуют	данные отсутствуют		
129.5	107519.55	114390.35	данные отсутствуют	данные отсутствуют		
129.6	107531.64	114394.96	данные отсутствуют	данные отсутствуют		
129.7	107576.96	114412.11	данные отсутствуют	данные отсутствуют		
129.8	107598.45	114420.39	данные отсутствуют	данные отсутствуют		
129.9	107641.81	114411.05	данные отсутствуют	данные отсутствуют		
129.10	107669.27	114401.71	данные отсутствуют	данные отсутствуют		
129.11	107674	114387.07	данные отсутствуют	данные отсутствуют		
129.12	107726.52	114375.12	данные отсутствуют	данные отсутствуют		
129.13	107726.69	114375.97	данные отсутствуют	данные отсутствуют		
129.14	107736.73	114410.62	данные отсутствуют	данные отсутствуют		
129.15	107721.4	114459.44	данные отсутствуют	данные отсутствуют		
129.16	107742.12	114560.82	данные отсутствуют	данные отсутствуют		

Государственный регистратор		ФГИС ЕГРН
полное наименование должности	подпись	инициалы, фамилия

М.П.



**Описание местоположения объекта недвижимости**

<b>Сооружение</b>			
вид объекта недвижимости			
Лист № __ Раздела <b>5.1</b>	Всего листов раздела <b>5.1</b> : __	Всего разделов: __	Всего листов выписки: __
<b>26.04.2022 № 99/2022/463765396</b>			
Кадастровый номер:		<b>78:36:0000000:4659</b>	

Номер точки	Координаты, м		Радиус, м	Средняя квадратическая погрешность определения координат характерных точек контура, м	Глубина, высота, м	
	X	Y			H1	H2
1	2	3	4	5	6	7
129.17	107749.18	114563.59	данные отсутствуют	данные отсутствуют		
129.18	107767.79	114569.93	данные отсутствуют	данные отсутствуют		
129.19	107767.36	114571.59	данные отсутствуют	данные отсутствуют		
129.20	107763.91	114584.8	данные отсутствуют	данные отсутствуют		
129.21	107763.75	114585.4	данные отсутствуют	данные отсутствуют		
129.22	107747.57	114588.75	данные отсутствуют	данные отсутствуют		
129.23	107729.62	114637.67	данные отсутствуют	данные отсутствуют		
129.24	107735.19	114658.67	данные отсутствуют	данные отсутствуют		
129.25	107739.94	114660.23	данные отсутствуют	данные отсутствуют		
129.26	107739.63	114661.18	данные отсутствуют	данные отсутствуют		
129.27	107736.59	114669.46	данные отсутствуют	данные отсутствуют		
129.28	107693.04	114776.89	данные отсутствуют	данные отсутствуют		
129.29	107686.38	114773.57	данные отсутствуют	данные отсутствуют		
129.30	107651.38	114761	данные отсутствуют	данные отсутствуют		

Государственный регистратор		ФГИС ЕГРН
полное наименование должности	подпись	инициалы, фамилия

М.П.



**Описание местоположения объекта недвижимости**

<b>Сооружение</b>			
вид объекта недвижимости			
Лист № __ Раздела <b>5.1</b>	Всего листов раздела <b>5.1</b> : __	Всего разделов: __	Всего листов выписки: __
<b>26.04.2022 № 99/2022/463765396</b>			
Кадастровый номер:		<b>78:36:0000000:4659</b>	

Номер точки	Координаты, м		Радиус, м	Средняя квадратическая погрешность определения координат характерных точек контура, м	Глубина, высота, м	
	X	Y			H1	H2
1	2	3	4	5	6	7
129.31	107578.71	114734.95	данные отсутствуют	данные отсутствуют		
130.1	108033.35	114264.16	данные отсутствуют	данные отсутствуют		
130.2	108013.65	114256.3	данные отсутствуют	данные отсутствуют		
130.3	108013.17	114256.11	данные отсутствуют	данные отсутствуют		
130.4	108013.74	114254.72	данные отсутствуют	данные отсутствуют		
130.5	108018.91	114239.8	данные отсутствуют	данные отсутствуют		
130.6	108029.8	114207.88	данные отсутствуют	данные отсутствуют		
130.7	108037.97	114191.12	данные отсутствуют	данные отсутствуют		
130.8	108038.81	114189.15	данные отсутствуют	данные отсутствуют		
130.9	108096.99	114210.39	данные отсутствуют	данные отсутствуют		
130.10	108097.65	114208.87	данные отсутствуют	данные отсутствуют		
130.11	108099.81	114203.67	данные отсутствуют	данные отсутствуют		
131.1	107788.67	114616.22	данные отсутствуют	данные отсутствуют		
131.2	107730.1	114594.28	данные отсутствуют	данные отсутствуют		

Государственный регистратор		ФГИС ЕГРН
полное наименование должности	подпись	инициалы, фамилия

М.П.





**Описание местоположения объекта недвижимости**

<b>Сооружение</b>			
вид объекта недвижимости			
Лист № __ Раздела <b>5.1</b>	Всего листов раздела <b>5.1</b> : __	Всего разделов: __	Всего листов выписки: __
<b>26.04.2022 № 99/2022/463765396</b>			
Кадастровый номер:		<b>78:36:0000000:4659</b>	

Номер точки	Координаты, м		Радиус, м	Средняя квадратическая погрешность определения координат характерных точек контура, м	Глубина, высота, м	
	X	Y			H1	H2
1	2	3	4	5	6	7
131.3	107729.73	114594.12	данные отсутствуют	данные отсутствуют		
131.4	107733.5	114587.85	данные отсутствуют	данные отсутствуют		
131.5	107731.72	114587.14	данные отсутствуют	данные отсутствуют		
131.6	107692.78	114572.77	данные отсутствуют	данные отсутствуют		
131.7	107690.36	114578.53	данные отсутствуют	данные отсутствуют		
132.1	108723.41	113715.66	данные отсутствуют	данные отсутствуют		
132.2	108724.31	113716.05	данные отсутствуют	данные отсутствуют		
133.1	108820.3	112808.16	данные отсутствуют	данные отсутствуют		
133.2	108821.25	112808.22	данные отсутствуют	данные отсутствуют		
133.3	108821.93	112807.8	данные отсутствуют	данные отсутствуют		
133.4	108850.71	112790.16	данные отсутствуют	данные отсутствуют		
133.5	108856.87	112786.28	данные отсутствуют	данные отсутствуют		
133.6	108857.37	112785.1	данные отсутствуют	данные отсутствуют		
134.1	108217.5	113661.78	данные отсутствуют	данные отсутствуют		

Государственный регистратор		ФГИС ЕГРН
полное наименование должности	подпись	инициалы, фамилия

М.П.



**Описание местоположения объекта недвижимости**

<b>Сооружение</b>			
вид объекта недвижимости			
Лист № __ Раздела <b>5.1</b>	Всего листов раздела <b>5.1</b> : __	Всего разделов: __	Всего листов выписки: __
<b>26.04.2022 № 99/2022/463765396</b>			
Кадастровый номер:		<b>78:36:0000000:4659</b>	

Номер точки	Координаты, м		Радиус, м	Средняя квадратическая погрешность определения координат характерных точек контура, м	Глубина, высота, м	
	X	Y			H1	H2
1	2	3	4	5	6	7
134.2	108217.63	113661.42	данные отсутствуют	данные отсутствуют		
134.3	108103.61	113618.7	данные отсутствуют	данные отсутствуют		
134.4	108049.62	113637.77	данные отсутствуют	данные отсутствуют		
134.5	108023.07	113626.73	данные отсутствуют	данные отсутствуют		
134.6	108022.46	113626.51	данные отсутствуют	данные отсутствуют		
134.7	108023.02	113625.34	данные отсутствуют	данные отсутствуют		
134.8	108022.6	113625.16	данные отсутствуют	данные отсутствуют		
134.9	108012.83	113621.5	данные отсутствуют	данные отсутствуют		
134.10	108006.3	113606.93	данные отсутствуют	данные отсутствуют		
134.11	107926.58	113575.18	данные отсутствуют	данные отсутствуют		
134.12	107902.51	113501.06	данные отсутствуют	данные отсутствуют		
134.13	107882.56	113493	данные отсутствуют	данные отсутствуют		
134.14	107879.59	113500.43	данные отсутствуют	данные отсутствуют		
134.15	107878.59	113503.12	данные отсутствуют	данные отсутствуют		

Государственный регистратор		ФГИС ЕГРН
полное наименование должности	подпись	инициалы, фамилия

М.П.



**Описание местоположения объекта недвижимости**

<b>Сооружение</b>			
вид объекта недвижимости			
Лист № __ Раздела <b>5.1</b>	Всего листов раздела <b>5.1</b> : __	Всего разделов: __	Всего листов выписки: __
<b>26.04.2022 № 99/2022/463765396</b>			
Кадастровый номер:		<b>78:36:0000000:4659</b>	

Номер точки	Координаты, м		Радиус, м	Средняя квадратическая погрешность определения координат характерных точек контура, м	Глубина, высота, м	
	X	Y			H1	H2
1	2	3	4	5	6	7
134.16	107855.64	113559.04	данные отсутствуют	данные отсутствуют		
134.17	107768.41	113522.97	данные отсутствуют	данные отсутствуют		
134.18	107764.33	113528.79	данные отсутствуют	данные отсутствуют		
134.19	107761.25	113526.94	данные отсутствуют	данные отсутствуют		
134.20	107759.91	113526.11	данные отсутствуют	данные отсутствуют		
134.21	107762.12	113520.7	данные отсутствуют	данные отсутствуют		
134.22	107775.56	113487.47	данные отсутствуют	данные отсутствуют		
134.23	107842.47	113319.82	данные отсутствуют	данные отсутствуют		
134.24	107864.49	113322.15	данные отсутствуют	данные отсутствуют		
134.25	107872.57	113302.89	данные отсутствуют	данные отсутствуют		
134.26	107914.6	113203.18	данные отсутствуют	данные отсутствуют		
134.27	107948.73	113215.78	данные отсутствуют	данные отсутствуют		
134.28	107955.9	113212.95	данные отсутствуют	данные отсутствуют		
134.29	108131.03	113151.73	данные отсутствуют	данные отсутствуют		

Государственный регистратор		ФГИС ЕГРН
полное наименование должности	подпись	инициалы, фамилия

М.П.



**Описание местоположения объекта недвижимости**

<b>Сооружение</b>			
вид объекта недвижимости			
Лист № __ Раздела <b>5.1</b>	Всего листов раздела <b>5.1</b> : __	Всего разделов: __	Всего листов выписки: __
<b>26.04.2022 № 99/2022/463765396</b>			
Кадастровый номер:		<b>78:36:0000000:4659</b>	

Номер точки	Координаты, м		Радиус, м	Средняя квадратическая погрешность определения координат характерных точек контура, м	Глубина, высота, м	
	X	Y			H1	H2
1	2	3	4	5	6	7
134.30	108219.81	113117.97	данные отсутствуют	данные отсутствуют		
134.31	108220.31	113117.77	данные отсутствуют	данные отсутствуют		
135.1	107781.39	113427.95	данные отсутствуют	данные отсутствуют		
135.2	107781.74	113427.78	данные отсутствуют	данные отсутствуют		
135.3	107787.24	113425.54	данные отсутствуют	данные отсутствуют		
135.4	107797	113429.35	данные отсутствуют	данные отсутствуют		
135.5	107797.38	113429.5	данные отсутствуют	данные отсутствуют		
135.6	107796.88	113430.77	данные отсутствуют	данные отсутствуют		
135.7	107773.63	113488.76	данные отсутствуют	данные отсутствуют		
135.8	107761.06	113519.11	данные отсутствуют	данные отсутствуют		
135.9	107734.86	113574.31	данные отсутствуют	данные отсутствуют		
135.10	107734.56	113575.02	данные отсутствуют	данные отсутствуют		
135.11	107708.52	113562.17	данные отсутствуют	данные отсутствуют		
135.12	107676.8	113557.92	данные отсутствуют	данные отсутствуют		

Государственный регистратор		ФГИС ЕГРН
полное наименование должности	подпись	инициалы, фамилия

М.П.



**Описание местоположения объекта недвижимости**

<b>Сооружение</b>			
вид объекта недвижимости			
Лист № __ Раздела <b>5.1</b>	Всего листов раздела <b>5.1</b> : __	Всего разделов: __	Всего листов выписки: __
<b>26.04.2022 № 99/2022/463765396</b>			
Кадастровый номер:		<b>78:36:0000000:4659</b>	

Номер точки	Координаты, м		Радиус, м	Средняя квадратическая погрешность определения координат характерных точек контура, м	Глубина, высота, м	
	X	Y			H1	H2
1	2	3	4	5	6	7
135.13	107659.74	113557.45	данные отсутствуют	данные отсутствуют		
135.14	107651.12	113557.37	данные отсутствуют	данные отсутствуют		
135.15	107597.93	113566.76	данные отсутствуют	данные отсутствуют		
135.16	107593.74	113568	данные отсутствуют	данные отсутствуют		
135.17	107584.69	113570.54	данные отсутствуют	данные отсутствуют		
135.18	107584.79	113571.3	данные отсутствуют	данные отсутствуют		
135.19	107592.58	113595.62	данные отсутствуют	данные отсутствуют		
135.20	107586.21	113612.92	данные отсутствуют	данные отсутствуют		
136.1	107650.76	113498.42	данные отсутствуют	данные отсутствуют		
136.2	107651.25	113498.32	данные отсутствуют	данные отсутствуют		
136.3	107651.72	113503.35	данные отсутствуют	данные отсутствуют		
136.4	107653.57	113554.12	данные отсутствуют	данные отсутствуют		
136.5	107653.53	113555.57	данные отсутствуют	данные отсутствуют		
136.6	107654.87	113555.57	данные отсутствуют	данные отсутствуют		

Государственный регистратор		ФГИС ЕГРН
полное наименование должности	подпись	инициалы, фамилия

М.П.



**Описание местоположения объекта недвижимости**

<b>Сооружение</b>			
вид объекта недвижимости			
Лист № __ Раздела <b>5.1</b>	Всего листов раздела <b>5.1</b> : __	Всего разделов: __	Всего листов выписки: __
<b>26.04.2022 № 99/2022/463765396</b>			
Кадастровый номер:		<b>78:36:0000000:4659</b>	

Номер точки	Координаты, м		Радиус, м	Средняя квадратическая погрешность определения координат характерных точек контура, м	Глубина, высота, м	
	X	Y			H1	H2
1	2	3	4	5	6	7
136.7	107660.95	113555.49	данные отсутствуют	данные отсутствуют		
136.8	107660.97	113554.67	данные отсутствуют	данные отсутствуют		
137.1	107521.12	113239.35	данные отсутствуют	данные отсутствуют		
137.2	107520.33	113239.61	данные отсутствуют	данные отсутствуют		
137.3	107541.58	113306.38	данные отсутствуют	данные отсутствуют		
137.4	107541.71	113306.77	данные отсутствуют	данные отсутствуют		
137.5	107531.47	113309.86	данные отсутствуют	данные отсутствуют		
137.6	107455.68	113329.49	данные отсутствуют	данные отсутствуют		
137.7	107438.98	113333.87	данные отсутствуют	данные отсутствуют		
137.8	107421.74	113338.93	данные отсутствуют	данные отсутствуют		
137.9	107419.56	113339.6	данные отсутствуют	данные отсутствуют		
137.10	107427	113363.65	данные отсутствуют	данные отсутствуют		
137.11	107427.22	113370.27	данные отсутствуют	данные отсутствуют		
138.1	106769.38	113546.58	данные отсутствуют	данные отсутствуют		

Государственный регистратор		ФГИС ЕГРН
полное наименование должности	подпись	инициалы, фамилия

М.П.



**Описание местоположения объекта недвижимости**

<b>Сооружение</b>			
вид объекта недвижимости			
Лист № __ Раздела <b>5.1</b>	Всего листов раздела <b>5.1</b> : __	Всего разделов: __	Всего листов выписки: __
<b>26.04.2022 № 99/2022/463765396</b>			
Кадастровый номер:		<b>78:36:0000000:4659</b>	

Номер точки	Координаты, м		Радиус, м	Средняя квадратическая погрешность определения координат характерных точек контура, м	Глубина, высота, м	
	X	Y			H1	H2
1	2	3	4	5	6	7
138.2	106918.5	113500.72	данные отсутствуют	данные отсутствуют		
138.3	107093.69	113448.43	данные отсутствуют	данные отсутствуют		
138.4	107214.19	113412.31	данные отсутствуют	данные отсутствуют		
138.5	107214.67	113412.37	данные отсутствуют	данные отсутствуют		
138.6	107215.15	113412.22	данные отсутствуют	данные отсутствуют		
138.7	107218.5	113411.21	данные отсутствуют	данные отсутствуют		
138.8	107218.98	113411.07	данные отсутствуют	данные отсутствуют		
138.9	107219.36	113410.69	данные отсутствуют	данные отсутствуют		
138.10	107279.16	113392.74	данные отсутствуют	данные отсутствуют		
138.11	107282.11	113391.93	данные отсутствуют	данные отсутствуют		
138.12	107282.56	113393.37	данные отсутствуют	данные отсутствуют		
139.1	106644.21	113911.15	данные отсутствуют	данные отсутствуют		
139.2	106647.14	113920.13	данные отсутствуют	данные отсутствуют		
139.3	106674.49	113912.76	данные отсутствуют	данные отсутствуют		

Государственный регистратор		ФГИС ЕГРН
полное наименование должности	подпись	инициалы, фамилия

М.П.



**Описание местоположения объекта недвижимости**

<b>Сооружение</b>			
вид объекта недвижимости			
Лист № __ Раздела <b>5.1</b>	Всего листов раздела <b>5.1</b> : __	Всего разделов: __	Всего листов выписки: __
<b>26.04.2022 № 99/2022/463765396</b>			
Кадастровый номер:		<b>78:36:0000000:4659</b>	

Номер точки	Координаты, м		Радиус, м	Средняя квадратическая погрешность определения координат характерных точек контура, м	Глубина, высота, м	
	X	Y			H1	H2
1	2	3	4	5	6	7
139.4	106675.12	113912.5	данные отсутствуют	данные отсутствуют		
139.5	106682.96	113936.56	данные отсутствуют	данные отсутствуют		
139.6	106690.57	113966.26	данные отсутствуют	данные отсутствуют		
139.7	106690.86	113966.17	данные отсутствуют	данные отсутствуют		
139.8	106701.8	113962.78	данные отсутствуют	данные отсутствуют		
140.1	106542.73	114165.35	данные отсутствуют	данные отсутствуют		
140.2	106542.57	114165.82	данные отсутствуют	данные отсутствуют		
140.3	106537.02	114181.95	данные отсутствуют	данные отсутствуют		
140.4	106536.82	114182.52	данные отсутствуют	данные отсутствуют		
140.5	106535.39	114182.06	данные отсутствуют	данные отсутствуют		
140.6	106524.51	114178.7	данные отсутствуют	данные отсутствуют		
140.7	106493.79	114168.05	данные отсутствуют	данные отсутствуют		
140.8	106478.36	114163.22	данные отсутствуют	данные отсутствуют		
140.9	106457.8	114127.93	данные отсутствуют	данные отсутствуют		

Государственный регистратор		ФГИС ЕГРН
полное наименование должности	подпись	инициалы, фамилия

М.П.





**Описание местоположения объекта недвижимости**

<b>Сооружение</b>			
вид объекта недвижимости			
Лист № __ Раздела <b>5.1</b>	Всего листов раздела <b>5.1</b> : __	Всего разделов: __	Всего листов выписки: __
<b>26.04.2022 № 99/2022/463765396</b>			
Кадастровый номер:		<b>78:36:0000000:4659</b>	

Номер точки	Координаты, м		Радиус, м	Средняя квадратическая погрешность определения координат характерных точек контура, м	Глубина, высота, м	
	X	Y			H1	H2
1	2	3	4	5	6	7
140.10	106443.7	114123.6	данные отсутствуют	данные отсутствуют		
140.11	106418.51	114116.15	данные отсутствуют	данные отсутствуют		
140.12	106417.61	114115.88	данные отсутствуют	данные отсутствуют		
140.13	106423.19	114080.66	данные отсутствуют	данные отсутствуют		
140.14	106423.88	114045.95	данные отсутствуют	данные отсутствуют		
140.15	106422.63	114022.76	данные отсутствуют	данные отсутствуют		
140.16	106420.73	114003.02	данные отсутствуют	данные отсутствуют		
140.17	106423.1	114002.21	данные отсутствуют	данные отсутствуют		
140.18	106454.48	113992.49	данные отсутствуют	данные отсутствуют		
140.19	106456.13	113997.12	данные отсутствуют	данные отсутствуют		
141.1	108218.31	113150.5	данные отсутствуют	данные отсутствуют		
141.2	108212.14	113132.31	данные отсутствуют	данные отсутствуют		
141.3	108211.83	113131.46	данные отсутствуют	данные отсутствуют		
141.4	108210.52	113131.94	данные отсутствуют	данные отсутствуют		

Государственный регистратор		ФГИС ЕГРН
полное наименование должности	подпись	инициалы, фамилия

М.П.



**Описание местоположения объекта недвижимости**

<b>Сооружение</b>			
вид объекта недвижимости			
Лист № __ Раздела <b>5.1</b>	Всего листов раздела <b>5.1</b> : __	Всего разделов: __	Всего листов выписки: __
<b>26.04.2022 № 99/2022/463765396</b>			
Кадастровый номер:		<b>78:36:0000000:4659</b>	

Номер точки	Координаты, м		Радиус, м	Средняя квадратическая погрешность определения координат характерных точек контура, м	Глубина, высота, м	
	X	Y			H1	H2
1	2	3	4	5	6	7
141.5	108182.69	113142.6	данные отсутствуют	данные отсутствуют		
141.6	108166.85	113148.53	данные отсутствуют	данные отсутствуют		
141.7	108120.73	113166.42	данные отсутствуют	данные отсутствуют		
141.8	108120.6	113166.05	данные отсутствуют	данные отсутствуют		
141.9	108118.35	113159.76	данные отсутствуют	данные отсутствуют		
141.10	108113.71	113156.42	данные отсутствуют	данные отсутствуют		
141.11	108097.92	113112.61	данные отсутствуют	данные отсутствуют		
141.12	108122.14	113103.71	данные отсутствуют	данные отсутствуют		
141.13	108121.9	113103.06	данные отсутствуют	данные отсутствуют		
141.14	108115.83	113090.76	данные отсутствуют	данные отсутствуют		
141.15	108097.5	113041.83	данные отсутствуют	данные отсутствуют		
141.16	108096.96	113040.1	данные отсутствуют	данные отсутствуют		
141.17	108096.35	113038.44	данные отсутствуют	данные отсутствуют		
141.18	108101.02	113036.84	данные отсутствуют	данные отсутствуют		

Государственный регистратор		ФГИС ЕГРН
полное наименование должности	подпись	инициалы, фамилия

М.П.



**Описание местоположения объекта недвижимости**

<b>Сооружение</b>			
вид объекта недвижимости			
Лист № __ Раздела <b>5.1</b>	Всего листов раздела <b>5.1</b> : __	Всего разделов: __	Всего листов выписки: __
<b>26.04.2022 № 99/2022/463765396</b>			
Кадастровый номер:		<b>78:36:0000000:4659</b>	

Номер точки	Координаты, м		Радиус, м	Средняя квадратическая погрешность определения координат характерных точек контура, м	Глубина, высота, м	
	X	Y			H1	H2
1	2	3	4	5	6	7
141.19	108102.73	113036.23	данные отсутствуют	данные отсутствуют		
141.20	108103.78	113035.92	данные отсутствуют	данные отсутствуют		
142.1	108407.08	113298.37	данные отсутствуют	данные отсутствуют		
142.2	108390.53	113304.2	данные отсутствуют	данные отсутствуют		
142.3	108389.95	113304.4	данные отсутствуют	данные отсутствуют		
142.4	108354.68	113207.94	данные отсутствуют	данные отсутствуют		
142.5	108355.94	113205.13	данные отсутствуют	данные отсутствуют		
142.6	108359.64	113197.2	данные отсутствуют	данные отсутствуют		
142.7	108380.18	113150.65	данные отсутствуют	данные отсутствуют		
142.8	108384.23	113140.61	данные отсутствуют	данные отсутствуют		
142.9	108378.77	113120.25	данные отсутствуют	данные отсутствуют		
142.10	108380.29	113119.43	данные отсутствуют	данные отсутствуют		
142.11	108407.18	113106.8	данные отсутствуют	данные отсутствуют		
142.12	108410.7	113105.23	данные отсутствуют	данные отсутствуют		

Государственный регистратор		ФГИС ЕГРН
полное наименование должности	подпись	инициалы, фамилия

М.П.



**Описание местоположения объекта недвижимости**

<b>Сооружение</b>			
вид объекта недвижимости			
Лист № __ Раздела <b>5.1</b>	Всего листов раздела <b>5.1</b> : __	Всего разделов: __	Всего листов выписки: __
<b>26.04.2022 № 99/2022/463765396</b>			
Кадастровый номер:		<b>78:36:0000000:4659</b>	

Номер точки	Координаты, м		Радиус, м	Средняя квадратическая погрешность определения координат характерных точек контура, м	Глубина, высота, м	
	X	Y			H1	H2
1	2	3	4	5	6	7
142.13	108463.99	113241.43	данные отсутствуют	данные отсутствуют		
142.14	108464.85	113243.76	данные отсутствуют	данные отсутствуют		
142.15	108464.35	113243.91	данные отсутствуют	данные отсутствуют		
142.16	108462.91	113244.39	данные отсутствуют	данные отсутствуют		
143.1	108401.56	114526.91	данные отсутствуют	данные отсутствуют		
143.2	108464.08	114369.13	данные отсутствуют	данные отсутствуют		
143.3	108464.38	114368.38	данные отсутствуют	данные отсутствуют		
143.4	108465.35	114365.92	данные отсутствуют	данные отсутствуют		
143.5	108476.73	114336.98	данные отсутствуют	данные отсутствуют		
143.6	108499.94	114278.69	данные отсутствуют	данные отсутствуют		
143.7	108500.61	114279.03	данные отсутствуют	данные отсутствуют		
144.1	108046.34	115888.14	данные отсутствуют	данные отсутствуют		
144.2	108038.76	115885.08	данные отсутствуют	данные отсутствуют		
144.3	108011.19	115890.54	данные отсутствуют	данные отсутствуют		

Государственный регистратор		ФГИС ЕГРН
полное наименование должности	подпись	инициалы, фамилия

М.П.



**Описание местоположения объекта недвижимости**

<b>Сооружение</b>			
вид объекта недвижимости			
Лист № __ Раздела <b>5.1</b>	Всего листов раздела <b>5.1</b> : __	Всего разделов: __	Всего листов выписки: __
<b>26.04.2022 № 99/2022/463765396</b>			
Кадастровый номер:		<b>78:36:0000000:4659</b>	

Номер точки	Координаты, м		Радиус, м	Средняя квадратическая погрешность определения координат характерных точек контура, м	Глубина, высота, м	
	X	Y			H1	H2
1	2	3	4	5	6	7
144.4	108009.91	115890.77	данные отсутствуют	данные отсутствуют		
144.5	108009.98	115891.17	данные отсутствуют	данные отсутствуют		
144.6	108010.1	115891.84	данные отсутствуют	данные отсутствуют		
144.7	108011.23	115891.64	данные отсутствуют	данные отсутствуют		
144.8	108039.19	115886.3	данные отсутствуют	данные отсутствуют		
144.9	108045.91	115889.14	данные отсутствуют	данные отсутствуют		
145.1	108012.57	115896.28	данные отсутствуют	данные отсутствуют		
145.2	108011.11	115896.72	данные отсутствуют	данные отсутствуют		
145.3	108011.34	115898.35	данные отсутствуют	данные отсутствуют		
145.4	108027.39	115998.34	данные отсутствуют	данные отсутствуют		
145.5	108008.95	116043.08	данные отсутствуют	данные отсутствуют		
145.6	107954.5	116179.83	данные отсутствуют	данные отсутствуют		
145.7	107939.37	116217.5	данные отсутствуют	данные отсутствуют		
145.8	107943.52	116236.23	данные отсутствуют	данные отсутствуют		

Государственный регистратор		ФГИС ЕГРН
полное наименование должности	подпись	инициалы, фамилия

М.П.



**Описание местоположения объекта недвижимости**

<b>Сооружение</b>			
вид объекта недвижимости			
Лист № __ Раздела <b>5.1</b>	Всего листов раздела <b>5.1</b> : __	Всего разделов: __	Всего листов выписки: __
<b>26.04.2022 № 99/2022/463765396</b>			
Кадастровый номер:		<b>78:36:0000000:4659</b>	

Номер точки	Координаты, м		Радиус, м	Средняя квадратическая погрешность определения координат характерных точек контура, м	Глубина, высота, м	
	X	Y			H1	H2
1	2	3	4	5	6	7
145.9	107946.56	116250.3	данные отсутствуют	данные отсутствуют		
145.10	107978.71	116264.36	данные отсутствуют	данные отсутствуют		
145.11	107969.52	116296.16	данные отсутствуют	данные отсутствуют		
145.12	107994.22	116306.05	данные отсутствуют	данные отсутствуют		
145.13	107995.97	116306.85	данные отсутствуют	данные отсутствуют		
145.14	107997.46	116307.46	данные отсутствуют	данные отсутствуют		
145.15	107999.58	116302.65	данные отсутствуют	данные отсутствуют		
145.16	108005.18	116304.97	данные отсутствуют	данные отсутствуют		
145.17	108006.98	116305.67	данные отсутствуют	данные отсутствуют		
145.18	108007.85	116306.03	данные отсутствуют	данные отсутствуют		
145.19	108008.81	116306.45	данные отсутствуют	данные отсутствуют		
145.20	108009.35	116305.17	данные отсутствуют	данные отсутствуют		
145.21	108010.06	116303.51	данные отсутствуют	данные отсутствуют		
145.22	108012.57	116250.34	данные отсутствуют	данные отсутствуют		

Государственный регистратор		ФГИС ЕГРН
полное наименование должности	подпись	инициалы, фамилия

М.П.



**Описание местоположения объекта недвижимости**

<b>Сооружение</b>			
вид объекта недвижимости			
Лист № __ Раздела <b>5.1</b>	Всего листов раздела <b>5.1</b> : __	Всего разделов: __	Всего листов выписки: __
<b>26.04.2022 № 99/2022/463765396</b>			
Кадастровый номер:		<b>78:36:0000000:4659</b>	

Номер точки	Координаты, м		Радиус, м	Средняя квадратическая погрешность определения координат характерных точек контура, м	Глубина, высота, м	
	X	Y			H1	H2
1	2	3	4	5	6	7
145.23	108058.88	116130.19	данные отсутствуют	данные отсутствуют		
145.24	108060	116127.3	данные отсутствуют	данные отсутствуют		
145.25	108059.52	116127.12	данные отсутствуют	данные отсутствуют		
145.26	108058.93	116126.89	данные отсутствуют	данные отсутствуют		
145.27	108057.76	116129.89	данные отсутствуют	данные отсутствуют		
145.28	108011.2	116249.98	данные отсутствуют	данные отсутствуют		
145.29	108008.76	116301.5	данные отсутствуют	данные отсутствуют		
145.30	108007.55	116304.32	данные отсутствуют	данные отсутствуют		
145.31	108006.98	116305.67	данные отсутствуют	данные отсутствуют		
146.1	109156.85	116884.76	данные отсутствуют	данные отсутствуют		
146.2	109157.03	116884.82	данные отсутствуют	данные отсутствуют		
146.3	109157.22	116884.88	данные отсутствуют	данные отсутствуют		
146.4	109157.46	116884.98	данные отсутствуют	данные отсутствуют		
146.5	109157.7	116885.07	данные отсутствуют	данные отсутствуют		

Государственный регистратор		ФГИС ЕГРН
полное наименование должности	подпись	инициалы, фамилия

М.П.



**Описание местоположения объекта недвижимости**

<b>Сооружение</b>			
вид объекта недвижимости			
Лист № __ Раздела <b>5.1</b>	Всего листов раздела <b>5.1</b> : __	Всего разделов: __	Всего листов выписки: __
<b>26.04.2022 № 99/2022/463765396</b>			
Кадастровый номер:		<b>78:36:0000000:4659</b>	

Номер точки	Координаты, м		Радиус, м	Средняя квадратическая погрешность определения координат характерных точек контура, м	Глубина, высота, м	
	X	Y			H1	H2
1	2	3	4	5	6	7
146.6	109188.99	116802.14	данные отсутствуют	данные отсутствуют		
146.7	109196.49	116782.35	данные отсутствуют	данные отсутствуют		
146.8	109196.95	116781.13	данные отсутствуют	данные отсутствуют		
146.9	109197.98	116781.52	данные отсутствуют	данные отсутствуют		
146.10	109224.28	116791.48	данные отсутствуют	данные отсутствуют		
146.11	109225.9	116792.04	данные отсутствуют	данные отсутствуют		
146.12	109236.15	116795.79	данные отсутствуют	данные отсутствуют		
146.13	109269.66	116808	данные отсутствуют	данные отсутствуют		
146.14	109368.9	116844.35	данные отсутствуют	данные отсутствуют		
146.15	109452.99	116875.1	данные отсутствуют	данные отсутствуют		
146.16	109458.01	116886.39	данные отсутствуют	данные отсутствуют		
146.17	109506.59	116907.23	данные отсутствуют	данные отсутствуют		
146.18	109558.92	116929.69	данные отсутствуют	данные отсутствуют		
146.19	109595.72	116944.04	данные отсутствуют	данные отсутствуют		

Государственный регистратор		ФГИС ЕГРН
полное наименование должности	подпись	инициалы, фамилия

М.П.





**Описание местоположения объекта недвижимости**

<b>Сооружение</b>			
вид объекта недвижимости			
Лист № __ Раздела <b>5.1</b>	Всего листов раздела <b>5.1</b> : __	Всего разделов: __	Всего листов выписки: __
<b>26.04.2022 № 99/2022/463765396</b>			
Кадастровый номер:		<b>78:36:0000000:4659</b>	

Номер точки	Координаты, м		Радиус, м	Средняя квадратическая погрешность определения координат характерных точек контура, м	Глубина, высота, м	
	X	Y			H1	H2
1	2	3	4	5	6	7
146.20	109629.18	116956.47	данные отсутствуют	данные отсутствуют		
146.21	109631.23	116957.11	данные отсутствуют	данные отсутствуют		
146.22	109654.73	117052.8	данные отсутствуют	данные отсутствуют		
146.23	109656.29	117058.89	данные отсутствуют	данные отсутствуют		
146.24	109656.57	117060.12	данные отсутствуют	данные отсутствуют		
146.25	109677.94	117135.94	данные отсутствуют	данные отсутствуют		
146.26	109679.37	117135.8	данные отсутствуют	данные отсутствуют		
146.27	109701.01	117132.59	данные отсутствуют	данные отсутствуют		
146.28	109709.63	117136.8	данные отсутствуют	данные отсутствуют		
146.29	109712.95	117136.05	данные отсутствуют	данные отсутствуют		
146.30	109832.59	117104.64	данные отсутствуют	данные отсутствуют		
146.31	109953.05	117073.84	данные отсутствуют	данные отсутствуют		
146.32	110077.73	117046.44	данные отсутствуют	данные отсутствуют		
146.33	110090.1	117044.18	данные отсутствуют	данные отсутствуют		

Государственный регистратор		ФГИС ЕГРН
полное наименование должности	подпись	инициалы, фамилия

М.П.



**Описание местоположения объекта недвижимости**

<b>Сооружение</b>			
вид объекта недвижимости			
Лист № __ Раздела <b>5.1</b>	Всего листов раздела <b>5.1</b> : __	Всего разделов: __	Всего листов выписки: __
<b>26.04.2022 № 99/2022/463765396</b>			
Кадастровый номер:		<b>78:36:0000000:4659</b>	

Номер точки	Координаты, м		Радиус, м	Средняя квадратическая погрешность определения координат характерных точек контура, м	Глубина, высота, м	
	X	Y			H1	H2
1	2	3	4	5	6	7
146.34	110165.63	117033.23	данные отсутствуют	данные отсутствуют		
147.1	109158.83	115399.9	данные отсутствуют	данные отсутствуют		
147.2	109159	115399.46	данные отсутствуют	данные отсутствуют		
147.3	109159.21	115398.97	данные отсутствуют	данные отсутствуют		
147.4	109331.79	115468.4	данные отсутствуют	данные отсутствуют		
147.5	109345.68	115478.89	данные отсутствуют	данные отсутствуют		
147.6	109350.64	115480.34	данные отсутствуют	данные отсутствуют		
147.7	109357.85	115482.46	данные отсутствуют	данные отсутствуют		
147.8	109357.64	115483.23	данные отсутствуют	данные отсутствуют		
147.9	109357.43	115484	данные отсутствуют	данные отсутствуют		
147.10	109357.1	115485.26	данные отсутствуют	данные отсутствуют		
147.11	109353.42	115484.29	данные отсутствуют	данные отсутствуют		
147.12	109353.22	115485.07	данные отсутствуют	данные отсутствуют		
148.1	110003.19	111193.12	данные отсутствуют	данные отсутствуют		

Государственный регистратор		ФГИС ЕГРН
полное наименование должности	подпись	инициалы, фамилия

М.П.



**Описание местоположения объекта недвижимости**

<b>Сооружение</b>			
вид объекта недвижимости			
Лист № __ Раздела <b>5.1</b>	Всего листов раздела <b>5.1</b> : __	Всего разделов: __	Всего листов выписки: __
<b>26.04.2022 № 99/2022/463765396</b>			
Кадастровый номер:		<b>78:36:0000000:4659</b>	

Номер точки	Координаты, м		Радиус, м	Средняя квадратическая погрешность определения координат характерных точек контура, м	Глубина, высота, м	
	X	Y			H1	H2
1	2	3	4	5	6	7
148.2	110002.77	111193.72	данные отсутствуют	данные отсутствуют		
148.3	110002.31	111194.39	данные отсутствуют	данные отсутствуют		
148.4	109920.54	111307.38	данные отсутствуют	данные отсутствуют		
148.5	109867.35	111384.23	данные отсутствуют	данные отсутствуют		
148.6	109856.63	111396.8	данные отсутствуют	данные отсутствуют		
148.7	109864.39	111402.17	данные отсутствуют	данные отсутствуют		
148.8	109865.21	111402.73	данные отсутствуют	данные отсутствуют		
148.9	109848.24	111425.94	данные отсутствуют	данные отсутствуют		
148.10	109847.41	111425.19	данные отсутствуют	данные отсутствуют		
148.11	109794.34	111380.93	данные отсутствуют	данные отсутствуют		
148.12	109793.32	111380.18	данные отсутствуют	данные отсутствуют		
148.13	109795.8	111377.58	данные отсутствуют	данные отсутствуют		
148.14	109875.01	111261.86	данные отсутствуют	данные отсутствуют		
148.15	109904.61	111228.21	данные отсутствуют	данные отсутствуют		

Государственный регистратор		ФГИС ЕГРН
полное наименование должности	подпись	инициалы, фамилия

М.П.



**Описание местоположения объекта недвижимости**

<b>Сооружение</b>			
вид объекта недвижимости			
Лист № __ Раздела <b>5.1</b>	Всего листов раздела <b>5.1</b> : __	Всего разделов: __	Всего листов выписки: __
<b>26.04.2022 № 99/2022/463765396</b>			
Кадастровый номер:		<b>78:36:0000000:4659</b>	

Номер точки	Координаты, м		Радиус, м	Средняя квадратическая погрешность определения координат характерных точек контура, м	Глубина, высота, м	
	X	Y			H1	H2
1	2	3	4	5	6	7
148.16	109955.04	111160.16	данные отсутствуют	данные отсутствуют		
148.17	109952.06	111110.75	данные отсутствуют	данные отсутствуют		
148.18	109971.89	111071.28	данные отсутствуют	данные отсутствуют		
148.19	109973.48	111064.46	данные отсутствуют	данные отсутствуют		
148.20	109972.6	111054.5	данные отсутствуют	данные отсутствуют		
148.21	109959.11	111014.62	данные отсутствуют	данные отсутствуют		
148.22	109957.32	111009.31	данные отсутствуют	данные отсутствуют		
148.23	109959.73	111006.13	данные отсутствуют	данные отсутствуют		
148.24	109959.54	111005.02	данные отсутствуют	данные отсутствуют		
148.25	109960.27	111005.77	данные отсутствуют	данные отсутствуют		
148.26	109976.76	111022.64	данные отсутствуют	данные отсутствуют		
148.27	109975.71	111023.67	данные отсутствуют	данные отсутствуют		
149.1	110408.91	110000.67	данные отсутствуют	данные отсутствуют		
149.2	110403.54	109992.6	данные отсутствуют	данные отсутствуют		

Государственный регистратор		ФГИС ЕГРН
полное наименование должности	подпись	инициалы, фамилия

М.П.



**Описание местоположения объекта недвижимости**

<b>Сооружение</b>			
вид объекта недвижимости			
Лист № __ Раздела <b>5.1</b>	Всего листов раздела <b>5.1</b> : __	Всего разделов: __	Всего листов выписки: __
<b>26.04.2022 № 99/2022/463765396</b>			
Кадастровый номер:		<b>78:36:0000000:4659</b>	

Номер точки	Координаты, м		Радиус, м	Средняя квадратическая погрешность определения координат характерных точек контура, м	Глубина, высота, м	
	X	Y			H1	H2
1	2	3	4	5	6	7
149.3	110403.2	109992.06	данные отсутствуют	данные отсутствуют		
149.4	110409.99	109988.56	данные отсутствуют	данные отсутствуют		
149.5	110425.16	109978.82	данные отсутствуют	данные отсутствуют		
149.6	110433.83	109973.37	данные отсутствуют	данные отсутствуют		
149.7	110436.83	109971.67	данные отсутствуют	данные отсутствуют		
149.8	110459.58	109957.69	данные отсутствуют	данные отсутствуют		
149.9	110459.21	109956.99	данные отсутствуют	данные отсутствуют		
149.10	110457.67	109954.42	данные отсутствуют	данные отсутствуют		
150.1	110808.99	112740.41	данные отсутствуют	данные отсутствуют		
150.2	110810.51	112740.44	данные отсутствуют	данные отсутствуют		
150.3	110811.48	112740.46	данные отсутствуют	данные отсутствуют		
150.4	110829.3	112741.1	данные отсутствуют	данные отсутствуют		
150.5	110850.09	112742.41	данные отсутствуют	данные отсутствуют		
150.6	110850.08	112742.72	данные отсутствуют	данные отсутствуют		

Государственный регистратор		ФГИС ЕГРН
полное наименование должности	подпись	инициалы, фамилия

М.П.



**Описание местоположения объекта недвижимости**

<b>Сооружение</b>			
вид объекта недвижимости			
Лист № __ Раздела <b>5.1</b>	Всего листов раздела <b>5.1</b> : __	Всего разделов: __	Всего листов выписки: __
<b>26.04.2022 № 99/2022/463765396</b>			
Кадастровый номер:		<b>78:36:0000000:4659</b>	

Номер точки	Координаты, м		Радиус, м	Средняя квадратическая погрешность определения координат характерных точек контура, м	Глубина, высота, м	
	X	Y			H1	H2
1	2	3	4	5	6	7
150.7	110849.04	112766.23	данные отсутствуют	данные отсутствуют		
150.8	110847.69	112785.26	данные отсутствуют	данные отсутствуют		
150.9	110845.7	112833.93	данные отсутствуют	данные отсутствуют		
150.10	110851.9	112858.12	данные отсутствуют	данные отсутствуют		
150.11	110852.32	112859.8	данные отсутствуют	данные отсутствуют		
150.12	110853.36	112863.88	данные отсутствуют	данные отсутствуют		
151.1	110656.75	110034.22	данные отсутствуют	данные отсутствуют		
151.2	110651.54	110025.58	данные отсутствуют	данные отсутствуют		
151.3	110651.33	110025.23	данные отсутствуют	данные отсутствуют		
151.4	110650.74	110025.77	данные отсутствуют	данные отсутствуют		
151.5	110648.28	110027.28	данные отсутствуют	данные отсутствуют		
151.6	110648.49	110027.49	данные отсутствуют	данные отсутствуют		
152.1	112150.05	110238.44	данные отсутствуют	данные отсутствуют		
152.2	112148.1	110239.11	данные отсутствуют	данные отсутствуют		

Государственный регистратор		ФГИС ЕГРН
полное наименование должности	подпись	инициалы, фамилия

М.П.



**Описание местоположения объекта недвижимости**

<b>Сооружение</b>			
вид объекта недвижимости			
Лист № __ Раздела <b>5.1</b>	Всего листов раздела <b>5.1</b> : __	Всего разделов: __	Всего листов выписки: __
<b>26.04.2022 № 99/2022/463765396</b>			
Кадастровый номер:		<b>78:36:0000000:4659</b>	

Номер точки	Координаты, м		Радиус, м	Средняя квадратическая погрешность определения координат характерных точек контура, м	Глубина, высота, м	
	X	Y			H1	H2
1	2	3	4	5	6	7
152.3	112147.36	110239.46	данные отсутствуют	данные отсутствуют		
152.4	112146.94	110238.56	данные отсутствуют	данные отсутствуют		
152.5	112130.28	110196.86	данные отсутствуют	данные отсутствуют		
152.6	112114.82	110158.56	данные отсутствуют	данные отсутствуют		
152.7	112107.31	110102.66	данные отсутствуют	данные отсутствуют		
152.8	112073.45	110036.4	данные отсутствуют	данные отсутствуют		
152.9	111965.58	110018.96	данные отсутствуют	данные отсутствуют		
152.10	111964.86	110017.64	данные отсутствуют	данные отсутствуют		
152.11	111961.46	110019.5	данные отсутствуют	данные отсутствуют		
152.12	111958.33	110021.21	данные отсутствуют	данные отсутствуют		
152.13	111956.64	110022.19	данные отсутствуют	данные отсутствуют		
152.14	111954.24	110023.65	данные отсутствуют	данные отсутствуют		
152.15	111953.06	110024.33	данные отсутствуют	данные отсутствуют		
152.16	111950.19	110025.99	данные отсутствуют	данные отсутствуют		

Государственный регистратор		ФГИС ЕГРН
полное наименование должности	подпись	инициалы, фамилия

М.П.



**Описание местоположения объекта недвижимости**

<b>Сооружение</b>			
вид объекта недвижимости			
Лист № __ Раздела <b>5.1</b>	Всего листов раздела <b>5.1</b> : __	Всего разделов: __	Всего листов выписки: __
<b>26.04.2022 № 99/2022/463765396</b>			
Кадастровый номер:		<b>78:36:0000000:4659</b>	

Номер точки	Координаты, м		Радиус, м	Средняя квадратическая погрешность определения координат характерных точек контура, м	Глубина, высота, м	
	X	Y			H1	H2
1	2	3	4	5	6	7
152.17	111951.81	110028.93	данные отсутствуют	данные отсутствуют		
152.18	111948.31	110030.73	данные отсутствуют	данные отсутствуют		
152.19	111875.38	110067.65	данные отсутствуют	данные отсутствуют		
152.20	111867.09	110071.9	данные отсутствуют	данные отсутствуют		
152.21	111858.77	110068.96	данные отсутствуют	данные отсутствуют		
152.22	111853.72	110071.06	данные отсутствуют	данные отсутствуют		
152.23	111847.84	110073.09	данные отсутствуют	данные отсутствуют		
152.24	111588.2	110196.02	данные отсутствуют	данные отсутствуют		
152.25	111588.05	110197.04	данные отсутствуют	данные отсутствуют		
153.1	110744.92	110158.46	данные отсутствуют	данные отсутствуют		
153.2	110745.11	110158.87	данные отсутствуют	данные отсутствуют		
153.3	110756.13	110152.15	данные отсутствуют	данные отсутствуют		
153.4	110758.88	110150.27	данные отсутствуют	данные отсутствуют		
153.5	110794.53	110125.79	данные отсутствуют	данные отсутствуют		

Государственный регистратор		ФГИС ЕГРН
полное наименование должности	подпись	инициалы, фамилия

М.П.





**Описание местоположения объекта недвижимости**

<b>Сооружение</b>			
вид объекта недвижимости			
Лист № __ Раздела <b>5.1</b>	Всего листов раздела <b>5.1</b> : __	Всего разделов: __	Всего листов выписки: __
<b>26.04.2022 № 99/2022/463765396</b>			
Кадастровый номер:		<b>78:36:0000000:4659</b>	

Номер точки	Координаты, м		Радиус, м	Средняя квадратическая погрешность определения координат характерных точек контура, м	Глубина, высота, м	
	X	Y			H1	H2
1	2	3	4	5	6	7
153.6	110824.53	110108.49	данные отсутствуют	данные отсутствуют		
153.7	110898.79	110062.36	данные отсутствуют	данные отсутствуют		
153.8	110898.42	110061.74	данные отсутствуют	данные отсутствуют		
153.9	110875.51	110029.32	данные отсутствуют	данные отсутствуют		
153.10	110868.75	110033.55	данные отсутствуют	данные отсутствуют		
153.11	110863.76	110032.39	данные отсутствуют	данные отсутствуют		
153.12	110773.39	110090.75	данные отсутствуют	данные отсутствуют		
154.1	111275.67	112332.11	данные отсутствуют	данные отсутствуют		
154.2	111275.76	112331.61	данные отсутствуют	данные отсутствуют		
154.3	111275.84	112331.16	данные отсутствуют	данные отсутствуют		
154.4	111256.31	112326.73	данные отсутствуют	данные отсутствуют		
154.5	111256.72	112325.8	данные отсутствуют	данные отсутствуют		
154.6	111256.34	112325.6	данные отсутствуют	данные отсутствуют		
154.7	111255.88	112325.37	данные отсутствуют	данные отсутствуют		

Государственный регистратор		ФГИС ЕГРН
полное наименование должности	подпись	инициалы, фамилия

М.П.



**Описание местоположения объекта недвижимости**

<b>Сооружение</b>			
вид объекта недвижимости			
Лист № __ Раздела <b>5.1</b>	Всего листов раздела <b>5.1</b> : __	Всего разделов: __	Всего листов выписки: __
<b>26.04.2022 № 99/2022/463765396</b>			
Кадастровый номер:		<b>78:36:0000000:4659</b>	

Номер точки	Координаты, м		Радиус, м	Средняя квадратическая погрешность определения координат характерных точек контура, м	Глубина, высота, м	
	X	Y			H1	H2
1	2	3	4	5	6	7
154.8	111257.92	112323.8	данные отсутствуют	данные отсутствуют		
154.9	111258.23	112323.55	данные отсутствуют	данные отсутствуют		
154.10	111259.78	112320.58	данные отсутствуют	данные отсутствуют		
154.11	111307.34	112232.42	данные отсутствуют	данные отсутствуют		
154.12	111312.6	112222.25	данные отсутствуют	данные отсутствуют		
154.13	111332.1	112198.86	данные отсутствуют	данные отсутствуют		
154.14	111340.7	112182.44	данные отсутствуют	данные отсутствуют		
154.15	111349.63	112162.92	данные отсутствуют	данные отсутствуют		
154.16	111264.07	112113.65	данные отсутствуют	данные отсутствуют		
154.17	111263.15	112113.28	данные отсутствуют	данные отсутствуют		
154.18	111262.89	112112.98	данные отсутствуют	данные отсутствуют		
154.19	111262.48	112112.51	данные отсутствуют	данные отсутствуют		
154.20	111236.65	112136.33	данные отсутствуют	данные отсутствуют		
154.21	111221.92	112143.08	данные отсутствуют	данные отсутствуют		

Государственный регистратор		ФГИС ЕГРН
полное наименование должности	подпись	инициалы, фамилия

М.П.



**Описание местоположения объекта недвижимости**

<b>Сооружение</b>			
вид объекта недвижимости			
Лист № __ Раздела <b>5.1</b>	Всего листов раздела <b>5.1</b> : __	Всего разделов: __	Всего листов выписки: __
<b>26.04.2022 № 99/2022/463765396</b>			
Кадастровый номер:		<b>78:36:0000000:4659</b>	

Номер точки	Координаты, м		Радиус, м	Средняя квадратическая погрешность определения координат характерных точек контура, м	Глубина, высота, м	
	X	Y			H1	H2
1	2	3	4	5	6	7
154.22	111218.87	112144.55	данные отсутствуют	данные отсутствуют		
154.23	111217.07	112145.31	данные отсутствуют	данные отсутствуют		
154.24	111216.67	112144.73	данные отсутствуют	данные отсутствуют		
154.25	111211.42	112133.48	данные отсутствуют	данные отсутствуют		
155.1	106691.58	115402.4	данные отсутствуют	данные отсутствуют		
155.2	106669.24	115419.99	данные отсутствуют	данные отсутствуют		
155.3	106669.75	115420.52	данные отсутствуют	данные отсутствуют		
155.4	106670.01	115420.78	данные отсутствуют	данные отсутствуют		
155.5	106671.67	115419.44	данные отсутствуют	данные отсутствуют		
155.6	106671.78	115419.6	данные отсутствуют	данные отсутствуют		
155.7	106691.92	115443.59	данные отсутствуют	данные отсутствуют		
155.8	106692.16	115443.41	данные отсутствуют	данные отсутствуют		
155.9	106700.46	115437.38	данные отсутствуют	данные отсутствуют		
155.10	106711.53	115411.43	данные отсутствуют	данные отсутствуют		

Государственный регистратор		ФГИС ЕГРН
полное наименование должности	подпись	инициалы, фамилия

М.П.



**Описание местоположения объекта недвижимости**

<b>Сооружение</b>			
вид объекта недвижимости			
Лист № __ Раздела <b>5.1</b>	Всего листов раздела <b>5.1</b> : __	Всего разделов: __	Всего листов выписки: __
<b>26.04.2022 № 99/2022/463765396</b>			
Кадастровый номер:		<b>78:36:0000000:4659</b>	

Номер точки	Координаты, м		Радиус, м	Средняя квадратическая погрешность определения координат характерных точек контура, м	Глубина, высота, м	
	X	Y			H1	H2
1	2	3	4	5	6	7
155.11	106747.4	115427.38	данные отсутствуют	данные отсутствуют		
155.12	106750.99	115461.11	данные отсутствуют	данные отсутствуют		
155.13	106753.74	115479.56	данные отсутствуют	данные отсутствуют		
155.14	106773.64	115487.77	данные отсутствуют	данные отсутствуют		
155.15	106770.01	115497.14	данные отсутствуют	данные отсутствуют		
156.1	108282.08	114827.46	данные отсутствуют	данные отсутствуют		
156.2	108280.68	114830.99	данные отсутствуют	данные отсутствуют		
156.3	108280.42	114831.65	данные отсутствуют	данные отсутствуют		
156.4	108271.12	114855.07	данные отсутствуют	данные отсутствуют		
156.5	108270.82	114855.81	данные отсутствуют	данные отсутствуют		
156.6	108235.83	114943.9	данные отсутствуют	данные отсутствуют		
156.7	108234.1	114948.05	данные отсутствуют	данные отсутствуют		
157.1	109988.82	114722.1	данные отсутствуют	данные отсутствуют		
157.2	109989.24	114725.69	данные отсутствуют	данные отсутствуют		

Государственный регистратор		ФГИС ЕГРН
полное наименование должности	подпись	инициалы, фамилия

М.П.



**Описание местоположения объекта недвижимости**

<b>Сооружение</b>			
вид объекта недвижимости			
Лист № __ Раздела <b>5.1</b>	Всего листов раздела <b>5.1</b> : __	Всего разделов: __	Всего листов выписки: __
<b>26.04.2022 № 99/2022/463765396</b>			
Кадастровый номер:		<b>78:36:0000000:4659</b>	

Номер точки	Координаты, м		Радиус, м	Средняя квадратическая погрешность определения координат характерных точек контура, м	Глубина, высота, м	
	X	Y			H1	H2
1	2	3	4	5	6	7
157.3	109989.46	114724.85	данные отсутствуют	данные отсутствуют		
157.4	109989.55	114724.52	данные отсутствуют	данные отсутствуют		
157.5	110001.58	114727.84	данные отсутствуют	данные отсутствуют		
157.6	110005.47	114734.89	данные отсутствуют	данные отсутствуют		
157.7	110013.13	114737.94	данные отсутствуют	данные отсутствуют		
157.8	110023.45	114742.05	данные отсутствуют	данные отсутствуют		
157.9	110026.21	114743.36	данные отсутствуют	данные отсутствуют		
157.10	110029.05	114744.71	данные отсутствуют	данные отсутствуют		
157.11	110043.55	114750.19	данные отсутствуют	данные отсутствуют		
157.12	110055.13	114739.49	данные отсутствуют	данные отсутствуют		
157.13	110060.58	114739.44	данные отсутствуют	данные отсутствуют		
158.1	106669.24	115419.99	данные отсутствуют	данные отсутствуют		
158.2	106668.97	115420.19	данные отсутствуют	данные отсутствуют		
158.3	106668.63	115419.81	данные отсутствуют	данные отсутствуют		

Государственный регистратор		ФГИС ЕГРН
полное наименование должности	подпись	инициалы, фамилия

М.П.



**Описание местоположения объекта недвижимости**

<b>Сооружение</b>			
вид объекта недвижимости			
Лист № __ Раздела <b>5.1</b>	Всего листов раздела <b>5.1</b> : __	Всего разделов: __	Всего листов выписки: __
<b>26.04.2022 № 99/2022/463765396</b>			
Кадастровый номер:		<b>78:36:0000000:4659</b>	

Номер точки	Координаты, м		Радиус, м	Средняя квадратическая погрешность определения координат характерных точек контура, м	Глубина, высота, м	
	X	Y			H1	H2
1	2	3	4	5	6	7
158.4	106668.23	115419.31	данные отсутствуют	данные отсутствуют		
158.5	106667.28	115420.06	данные отсутствуют	данные отсутствуют		
158.6	106667.16	115419.92	данные отсутствуют	данные отсутствуют		
158.7	106666.44	115418.94	данные отсутствуют	данные отсутствуют		
158.8	106661.93	115412.61	данные отсутствуют	данные отсутствуют		
159.1	106668.97	115420.19	данные отсутствуют	данные отсутствуют		
159.2	106634.87	115445.78	данные отсутствуют	данные отсутствуют		
159.3	106634.31	115446.19	данные отсутствуют	данные отсутствуют		
159.4	106634.57	115446.56	данные отсутствуют	данные отсутствуют		
159.5	106634.72	115446.77	данные отсутствуют	данные отсутствуют		
159.6	106634.88	115446.66	данные отсутствуют	данные отсутствуют		
159.7	106634.99	115446.81	данные отсутствуют	данные отсутствуют		
159.8	106674.82	115500.58	данные отсутствуют	данные отсутствуют		
159.9	106679.11	115502.23	данные отсутствуют	данные отсутствуют		

Государственный регистратор		ФГИС ЕГРН
полное наименование должности	подпись	инициалы, фамилия

М.П.



**Описание местоположения объекта недвижимости**

<b>Сооружение</b>			
вид объекта недвижимости			
Лист № __ Раздела <b>5.1</b>	Всего листов раздела <b>5.1</b> : __	Всего разделов: __	Всего листов выписки: __
<b>26.04.2022 № 99/2022/463765396</b>			
Кадастровый номер:		<b>78:36:0000000:4659</b>	

Номер точки	Координаты, м		Радиус, м	Средняя квадратическая погрешность определения координат характерных точек контура, м	Глубина, высота, м	
	X	Y			H1	H2
1	2	3	4	5	6	7
160.1	106634.31	115446.19	данные отсутствуют	данные отсутствуют		
160.2	106633.6	115446.67	данные отсутствуют	данные отсутствуют		
160.3	106632.89	115447.15	данные отсутствуют	данные отсутствуют		
160.4	106633.14	115447.53	данные отсутствуют	данные отсутствуют		
160.5	106633.28	115447.74	данные отсутствуют	данные отсутствуют		
160.6	106633.59	115447.53	данные отсутствуют	данные отсутствуют		
160.7	106633.7	115447.69	данные отсутствуют	данные отсутствуют		
160.8	106673.78	115501.88	данные отсутствуют	данные отсутствуют		
160.9	106678.54	115503.72	данные отсутствуют	данные отсутствуют		
161.1	109959.94	114911.27	данные отсутствуют	данные отсутствуют		
161.2	109950.88	114933.86	данные отсутствуют	данные отсутствуют		
161.3	109950.32	114935.25	данные отсутствуют	данные отсутствуют		
161.4	109902.8	115050.41	данные отсутствуют	данные отсутствуют		
162.1	110026.21	114743.36	данные отсутствуют	данные отсутствуют		

Государственный регистратор		ФГИС ЕГРН
полное наименование должности	подпись	инициалы, фамилия

М.П.



**Описание местоположения объекта недвижимости**

<b>Сооружение</b>			
вид объекта недвижимости			
Лист № __ Раздела <b>5.1</b>	Всего листов раздела <b>5.1</b> : __	Всего разделов: __	Всего листов выписки: __
<b>26.04.2022 № 99/2022/463765396</b>			
Кадастровый номер:		<b>78:36:0000000:4659</b>	

Номер точки	Координаты, м		Радиус, м	Средняя квадратическая погрешность определения координат характерных точек контура, м	Глубина, высота, м	
	X	Y			H1	H2
1	2	3	4	5	6	7
162.2	110025.89	114744.03	данные отсутствуют	данные отсутствуют		
162.3	110024.13	114748.47	данные отсутствуют	данные отсутствуют		
163.1	107103.17	114326.56	данные отсутствуют	данные отсутствуют		
163.2	107102.34	114326.3	данные отсутствуют	данные отсутствуют		
163.3	107101.27	114325.79	данные отсутствуют	данные отсутствуют		
163.4	107082.99	114323.29	данные отсутствуют	данные отсутствуют		
164.1	107102.73	114327.76	данные отсутствуют	данные отсутствуют		
164.2	107101.94	114327.66	данные отсутствуют	данные отсутствуют		
164.3	107100.92	114327.03	данные отсутствуют	данные отсутствуют		
164.4	107082.54	114324.61	данные отсутствуют	данные отсутствуют		
165.1	109989.55	114724.52	данные отсутствуют	данные отсутствуют		
165.2	109969.22	114719.62	данные отсутствуют	данные отсутствуют		
165.3	109942.69	114710.36	данные отсутствуют	данные отсутствуют		
165.4	109938.39	114707.78	данные отсутствуют	данные отсутствуют		

Государственный регистратор		ФГИС ЕГРН
полное наименование должности	подпись	инициалы, фамилия

М.П.





**Описание местоположения объекта недвижимости**

<b>Сооружение</b>			
вид объекта недвижимости			
Лист № __ Раздела <b>5.1</b>	Всего листов раздела <b>5.1</b> : __	Всего разделов: __	Всего листов выписки: __
<b>26.04.2022 № 99/2022/463765396</b>			
Кадастровый номер:		<b>78:36:0000000:4659</b>	

Номер точки	Координаты, м		Радиус, м	Средняя квадратическая погрешность определения координат характерных точек контура, м	Глубина, высота, м	
	X	Y			H1	H2
1	2	3	4	5	6	7
165.5	109921.48	114699.15	данные отсутствуют	данные отсутствуют		
165.6	109880.78	114673.63	данные отсутствуют	данные отсутствуют		
165.7	109855.54	114652.02	данные отсутствуют	данные отсутствуют		
165.8	109854.17	114650.56	данные отсутствуют	данные отсутствуют		
165.9	109853.74	114650.98	данные отсутствуют	данные отсутствуют		
165.10	109847.19	114658.28	данные отсутствуют	данные отсутствуют		
166.1	109854.17	114650.56	данные отсутствуют	данные отсутствуют		
166.2	109853.02	114649.38	данные отсутствуют	данные отсутствуют		
166.3	109831.94	114627.71	данные отсутствуют	данные отсутствуют		
166.4	109827.02	114621.96	данные отсутствуют	данные отсутствуют		
166.5	109811.48	114598.94	данные отсутствуют	данные отсутствуют		
166.6	109810.37	114597.15	данные отсутствуют	данные отсутствуют		
166.7	109809.73	114597.55	данные отсутствуют	данные отсутствуют		
166.8	109800.59	114602.42	данные отсутствуют	данные отсутствуют		

Государственный регистратор		ФГИС ЕГРН
полное наименование должности	подпись	инициалы, фамилия

М.П.



**Описание местоположения объекта недвижимости**

<b>Сооружение</b>			
вид объекта недвижимости			
Лист № __ Раздела <b>5.1</b>	Всего листов раздела <b>5.1</b> : __	Всего разделов: __	Всего листов выписки: __
<b>26.04.2022 № 99/2022/463765396</b>			
Кадастровый номер:		<b>78:36:0000000:4659</b>	

Номер точки	Координаты, м		Радиус, м	Средняя квадратическая погрешность определения координат характерных точек контура, м	Глубина, высота, м	
	X	Y			H1	H2
1	2	3	4	5	6	7
167.1	109810.37	114597.15	данные отсутствуют	данные отсутствуют		
167.2	109809.22	114595.3	данные отсутствуют	данные отсутствуют		
167.3	109802.15	114583.84	данные отсутствуют	данные отсутствуют		
167.4	109801.21	114584.42	данные отсутствуют	данные отсутствуют		
167.5	109792.65	114589.17	данные отсутствуют	данные отсутствуют		
168.1	109802.15	114583.84	данные отсутствуют	данные отсутствуют		
168.2	109801.12	114582.18	данные отсутствуют	данные отсутствуют		
168.3	109800.21	114580.71	данные отсутствуют	данные отсутствуют		
168.4	109799.75	114581	данные отсутствуют	данные отсутствуют		
168.5	109790.77	114585.82	данные отсутствуют	данные отсутствуют		
169.1	109800.21	114580.71	данные отсутствуют	данные отсутствуют		
169.2	109778.74	114534.17	данные отсутствуют	данные отсутствуют		
169.3	109776.23	114524.95	данные отсутствуют	данные отсутствуют		
169.4	109775.44	114525.15	данные отсутствуют	данные отсутствуют		

Государственный регистратор		ФГИС ЕГРН
полное наименование должности	подпись	инициалы, фамилия

М.П.



**Описание местоположения объекта недвижимости**

<b>Сооружение</b>			
вид объекта недвижимости			
Лист № __ Раздела <b>5.1</b>	Всего листов раздела <b>5.1</b> : __	Всего разделов: __	Всего листов выписки: __
<b>26.04.2022 № 99/2022/463765396</b>			
Кадастровый номер:		<b>78:36:0000000:4659</b>	

Номер точки	Координаты, м		Радиус, м	Средняя квадратическая погрешность определения координат характерных точек контура, м	Глубина, высота, м	
	X	Y			H1	H2
1	2	3	4	5	6	7
169.5	109765.66	114527.82	данные отсутствуют	данные отсутствуют		
170.1	109776.23	114524.95	данные отсутствуют	данные отсутствуют		
170.2	109775.74	114523.11	данные отсутствуют	данные отсутствуют		
170.3	109775.25	114521.2	данные отсутствуют	данные отсутствуют		
170.4	109774.36	114521.42	данные отсутствуют	данные отсутствуют		
170.5	109764.5	114524.09	данные отсутствуют	данные отсутствуют		
171.1	109775.25	114521.2	данные отсутствуют	данные отсутствуют		
171.2	109771.34	114505.76	данные отсутствуют	данные отсутствуют		
171.3	109771.65	114505.68	данные отсутствуют	данные отсутствуют		
171.4	109772.72	114505.48	данные отсутствуют	данные отсутствуют		
171.5	109773.39	114503.27	данные отсутствуют	данные отсутствуют		
172.1	109771.34	114505.76	данные отсутствуют	данные отсутствуют		
172.2	109767.91	114492.74	данные отсутствуют	данные отсутствуют		
172.3	109767.5	114490.6	данные отсутствуют	данные отсутствуют		

Государственный регистратор		ФГИС ЕГРН
полное наименование должности	подпись	инициалы, фамилия

М.П.



**Описание местоположения объекта недвижимости**

<b>Сооружение</b>			
вид объекта недвижимости			
Лист № __ Раздела <b>5.1</b>	Всего листов раздела <b>5.1</b> : __	Всего разделов: __	Всего листов выписки: __
<b>26.04.2022 № 99/2022/463765396</b>			
Кадастровый номер:		<b>78:36:0000000:4659</b>	

Номер точки	Координаты, м		Радиус, м	Средняя квадратическая погрешность определения координат характерных точек контура, м	Глубина, высота, м	
	X	Y			H1	H2
1	2	3	4	5	6	7
172.4	109763.13	114463.87	данные отсутствуют	данные отсутствуют		
172.5	109762.49	114463.89	данные отсутствуют	данные отсутствуют		
172.6	109752.75	114464.38	данные отсутствуют	данные отсутствуют		
173.1	109763.13	114463.87	данные отсутствуют	данные отсутствуют		
173.2	109763.01	114461.81	данные отсутствуют	данные отсутствуют		
173.3	109762.91	114459.74	данные отсутствуют	данные отсутствуют		
173.4	109762.27	114459.78	данные отсутствуют	данные отсутствуют		
173.5	109752.32	114460.52	данные отсутствуют	данные отсутствуют		
174.1	106196.74	114021.27	данные отсутствуют	данные отсутствуют		
174.2	106229.16	114011.9	данные отсутствуют	данные отсутствуют		
174.3	106228.59	114009.95	данные отсутствуют	данные отсутствуют		
174.4	106226.38	114002.26	данные отсутствуют	данные отсутствуют		
174.5	106221.16	113979.86	данные отсутствуют	данные отсутствуют		
174.6	106215.93	113965.36	данные отсутствуют	данные отсутствуют		

Государственный регистратор		ФГИС ЕГРН
полное наименование должности	подпись	инициалы, фамилия

М.П.



**Описание местоположения объекта недвижимости**

<b>Сооружение</b>			
вид объекта недвижимости			
Лист № __ Раздела <b>5.1</b>	Всего листов раздела <b>5.1</b> : __	Всего разделов: __	Всего листов выписки: __
<b>26.04.2022 № 99/2022/463765396</b>			
Кадастровый номер:		<b>78:36:0000000:4659</b>	

Номер точки	Координаты, м		Радиус, м	Средняя квадратическая погрешность определения координат характерных точек контура, м	Глубина, высота, м	
	X	Y			H1	H2
1	2	3	4	5	6	7
174.7	106207.96	113928.7	данные отсутствуют	данные отсутствуют		
174.8	106202.23	113900.3	данные отсутствуют	данные отсутствуют		
174.9	106199.81	113887.91	данные отсутствуют	данные отсутствуют		
174.10	106230.43	113878.58	данные отсутствуют	данные отсутствуют		
174.11	106286.35	113861.1	данные отсутствуют	данные отсутствуют		
174.12	106289.11	113862.66	данные отсутствуют	данные отсутствуют		
174.13	106295.22	113861.57	данные отсутствуют	данные отсутствуют		
174.14	106296.7	113861.1	данные отсутствуют	данные отсутствуют		
174.15	106285.88	113824.94	данные отсутствуют	данные отсутствуют		
175.1	109762.91	114459.74	данные отсутствуют	данные отсутствуют		
175.2	109762.77	114452.22	данные отсутствуют	данные отсутствуют		
175.3	109762.02	114452.24	данные отсутствуют	данные отсутствуют		
175.4	109751.86	114452.49	данные отсутствуют	данные отсутствуют		
176.1	106435.28	115602.45	данные отсутствуют	данные отсутствуют		

Государственный регистратор		ФГИС ЕГРН
полное наименование должности	подпись	инициалы, фамилия

М.П.



**Описание местоположения объекта недвижимости**

<b>Сооружение</b>			
вид объекта недвижимости			
Лист № __ Раздела <b>5.1</b>	Всего листов раздела <b>5.1</b> : __	Всего разделов: __	Всего листов выписки: __
<b>26.04.2022 № 99/2022/463765396</b>			
Кадастровый номер:		<b>78:36:0000000:4659</b>	

Номер точки	Координаты, м		Радиус, м	Средняя квадратическая погрешность определения координат характерных точек контура, м	Глубина, высота, м	
	X	Y			H1	H2
1	2	3	4	5	6	7
176.2	106355.66	115572.31	данные отсутствуют	данные отсутствуют		
176.3	106335.92	115563.06	данные отсутствуют	данные отсутствуют		
176.4	106321.36	115559.95	данные отсутствуют	данные отсутствуют		
176.5	106268.9	115538.89	данные отсутствуют	данные отсутствуют		
176.6	106268.52	115538.74	данные отсутствуют	данные отсутствуют		
176.7	106268.14	115538.59	данные отсутствуют	данные отсутствуют		
177.1	107464.77	114256.36	данные отсутствуют	данные отсутствуют		
177.2	107465.7	114256.74	данные отсутствуют	данные отсутствуют		
177.3	107522.29	114280.02	данные отсутствуют	данные отсутствуют		
177.4	107523.09	114280.33	данные отсутствуют	данные отсутствуют		
177.5	107523.45	114279.24	данные отсутствуют	данные отсутствуют		
177.6	107523.96	114278.03	данные отсутствуют	данные отсутствуют		
177.7	107523.21	114277.63	данные отсутствуют	данные отсутствуют		
177.8	107466.24	114255.37	данные отсутствуют	данные отсутствуют		

Государственный регистратор		ФГИС ЕГРН
полное наименование должности	подпись	инициалы, фамилия

М.П.



**Описание местоположения объекта недвижимости**

<b>Сооружение</b>			
вид объекта недвижимости			
Лист № __ Раздела <b>5.1</b>	Всего листов раздела <b>5.1</b> : __	Всего разделов: __	Всего листов выписки: __
<b>26.04.2022 № 99/2022/463765396</b>			
Кадастровый номер:		<b>78:36:0000000:4659</b>	

Номер точки	Координаты, м		Радиус, м	Средняя квадратическая погрешность определения координат характерных точек контура, м	Глубина, высота, м	
	X	Y			H1	H2
1	2	3	4	5	6	7
177.9	107465.32	114254.99	данные отсутствуют	данные отсутствуют		
178.1	106716.67	115623.24	данные отсутствуют	данные отсутствуют		
178.2	106716.19	115624.35	данные отсутствуют	данные отсутствуют		
178.3	106715.99	115624.95	данные отсутствуют	данные отсутствуют		
178.4	106717.68	115625.62	данные отсутствуют	данные отсутствуют		
178.5	106718.2	115624.32	данные отсутствуют	данные отсутствуют		
178.6	106719	115622.22	данные отсутствуют	данные отсутствуют		
178.7	106708.83	115611.3	данные отсутствуют	данные отсутствуют		
178.8	106713.92	115598.12	данные отсутствуют	данные отсутствуют		
178.9	106709.33	115596.3	данные отсутствуют	данные отсутствуют		
179.1	106716.67	115623.24	данные отсутствуют	данные отсутствуют		
179.2	106715.91	115622.94	данные отсутствуют	данные отсутствуют		
179.3	106697.1	115673.69	данные отсутствуют	данные отсутствуют		
180.1	106571.6	115845.45	данные отсутствуют	данные отсутствуют		

Государственный регистратор		ФГИС ЕГРН
полное наименование должности	подпись	инициалы, фамилия

М.П.



**Описание местоположения объекта недвижимости**

<b>Сооружение</b>			
вид объекта недвижимости			
Лист № __ Раздела <b>5.1</b>	Всего листов раздела <b>5.1</b> : __	Всего разделов: __	Всего листов выписки: __
<b>26.04.2022 № 99/2022/463765396</b>			
Кадастровый номер:		<b>78:36:0000000:4659</b>	

Номер точки	Координаты, м		Радиус, м	Средняя квадратическая погрешность определения координат характерных точек контура, м	Глубина, высота, м	
	X	Y			H1	H2
1	2	3	4	5	6	7
180.2	106566.11	115866.74	данные отсутствуют	данные отсутствуют		
180.3	106566.73	115869.99	данные отсутствуют	данные отсутствуют		
180.4	106567.32	115871.67	данные отсутствуют	данные отсутствуют		
180.5	106606.55	115862.67	данные отсутствуют	данные отсутствуют		
180.6	106607.5	115862.56	данные отсутствуют	данные отсутствуют		
180.7	106609.58	115862.8	данные отсутствуют	данные отсутствуют		
180.8	106611.03	115863.01	данные отсутствуют	данные отсутствуют		
180.9	106615.01	115863.48	данные отсутствуют	данные отсутствуют		
180.10	106623.94	115900.11	данные отсутствуют	данные отсутствуют		
180.11	106643.12	115914.06	данные отсутствуют	данные отсутствуют		
180.12	106643.89	115911.89	данные отсутствуют	данные отсутствуют		
180.13	106647.09	115903.51	данные отсутствуют	данные отсутствуют		
180.14	106656.23	115878.13	данные отсутствуют	данные отсутствуют		
180.15	106658.84	115879.23	данные отсутствуют	данные отсутствуют		

Государственный регистратор		ФГИС ЕГРН
полное наименование должности	подпись	инициалы, фамилия

М.П.





**Описание местоположения объекта недвижимости**

<b>Сооружение</b>			
вид объекта недвижимости			
Лист № __ Раздела <b>5.1</b>	Всего листов раздела <b>5.1</b> : __	Всего разделов: __	Всего листов выписки: __
<b>26.04.2022 № 99/2022/463765396</b>			
Кадастровый номер:		<b>78:36:0000000:4659</b>	

Номер точки	Координаты, м		Радиус, м	Средняя квадратическая погрешность определения координат характерных точек контура, м	Глубина, высота, м	
	X	Y			H1	H2
1	2	3	4	5	6	7
180.16	106659.5	115879.47	данные отсутствуют	данные отсутствуют		
180.17	106662.12	115880.44	данные отсутствуют	данные отсутствуют		
180.18	106661.95	115880.91	данные отсутствуют	данные отсутствуют		
180.19	106683.45	115885.57	данные отсутствуют	данные отсутствуют		
180.20	106686.26	115886.61	данные отсутствуют	данные отсутствуют		
180.21	106686.55	115885.87	данные отсутствуют	данные отсутствуют		
180.22	106687.54	115886.21	данные отсутствуют	данные отсутствуют		
180.23	106688.2	115886.44	данные отсутствуют	данные отсутствуют		
181.1	106656.23	115878.13	данные отсутствуют	данные отсутствуют		
181.2	106656.48	115877.45	данные отсутствуют	данные отсутствуют		
181.3	106657.15	115875.97	данные отсутствуют	данные отсутствуют		
181.4	106659.04	115877.07	данные отсутствуют	данные отсутствуют		
181.5	106659.88	115877.38	данные отсутствуют	данные отсутствуют		
181.6	106663.16	115878.61	данные отсутствуют	данные отсутствуют		

Государственный регистратор		ФГИС ЕГРН
полное наименование должности	подпись	инициалы, фамилия

М.П.



**Описание местоположения объекта недвижимости**

<b>Сооружение</b>			
вид объекта недвижимости			
Лист № __ Раздела <b>5.1</b>	Всего листов раздела <b>5.1</b> : __	Всего разделов: __	Всего листов выписки: __
<b>26.04.2022 № 99/2022/463765396</b>			
Кадастровый номер:		<b>78:36:0000000:4659</b>	

Номер точки	Координаты, м		Радиус, м	Средняя квадратическая погрешность определения координат характерных точек контура, м	Глубина, высота, м	
	X	Y			H1	H2
1	2	3	4	5	6	7
181.7	106663.79	115876.93	данные отсутствуют	данные отсутствуют		
181.8	106685.29	115881.58	данные отсутствуют	данные отсутствуют		
181.9	106688.08	115882.67	данные отсутствуют	данные отсутствуют		
181.10	106687.65	115883.79	данные отсутствуют	данные отсутствуют		
181.11	106688.39	115884.08	данные отсутствуют	данные отсутствуют		
182.1	108790.09	112871.93	данные отсутствуют	данные отсутствуют		
182.2	108790.91	112871.38	данные отсутствуют	данные отсутствуют		
182.3	108795.3	112868.43	данные отсутствуют	данные отсутствуют		
182.4	108795.8	112868.09	данные отсутствуют	данные отсутствуют		
182.5	108796.52	112869.47	данные отсутствуют	данные отсутствуют		
182.6	108796.77	112869.96	данные отсутствуют	данные отсутствуют		
182.7	108795.9	112870.5	данные отсутствуют	данные отсутствуют		
182.8	108791.8	112873.06	данные отсутствуют	данные отсутствуют		
182.9	108790.98	112873.58	данные отсутствуют	данные отсутствуют		

Государственный регистратор		ФГИС ЕГРН
полное наименование должности	подпись	инициалы, фамилия

М.П.



**Описание местоположения объекта недвижимости**

<b>Сооружение</b>			
вид объекта недвижимости			
Лист № __ Раздела <b>5.1</b>	Всего листов раздела <b>5.1</b> : __	Всего разделов: __	Всего листов выписки: __
<b>26.04.2022 № 99/2022/463765396</b>			
Кадастровый номер:		<b>78:36:0000000:4659</b>	

Номер точки	Координаты, м		Радиус, м	Средняя квадратическая погрешность определения координат характерных точек контура, м	Глубина, высота, м	
	X	Y			H1	H2
1	2	3	4	5	6	7
183.1	107439.76	114337.3	данные отсутствуют	данные отсутствуют		
183.2	107440.37	114336.1	данные отсутствуют	данные отсутствуют		
183.3	107440.84	114334.49	данные отсутствуют	данные отсутствуют		
183.4	107469.68	114261.83	данные отсутствуют	данные отсутствуют		
183.5	107469.14	114261.61	данные отсутствуют	данные отсутствуют		
183.6	107464.38	114260.06	данные отсутствуют	данные отсутствуют		
183.7	107463.45	114259.68	данные отсутствуют	данные отсутствуют		
184.1	106508.01	115518.36	данные отсутствуют	данные отсутствуют		
184.2	106540.55	115450.6	данные отсутствуют	данные отсутствуют		
184.3	106548.15	115448.01	данные отсутствуют	данные отсутствуют		
184.4	106593.77	115453.5	данные отсутствуют	данные отсутствуют		
184.5	106631.26	115448.25	данные отсутствуют	данные отсутствуют		
184.6	106632.89	115447.15	данные отсутствуют	данные отсутствуют		
185.1	108796.77	112869.96	данные отсутствуют	данные отсутствуют		

Государственный регистратор		ФГИС ЕГРН
полное наименование должности	подпись	инициалы, фамилия

М.П.



**Описание местоположения объекта недвижимости**

<b>Сооружение</b>			
вид объекта недвижимости			
Лист № __ Раздела <b>5.1</b>	Всего листов раздела <b>5.1</b> : __	Всего разделов: __	Всего листов выписки: __
<b>26.04.2022 № 99/2022/463765396</b>			
Кадастровый номер:		<b>78:36:0000000:4659</b>	

Номер точки	Координаты, м		Радиус, м	Средняя квадратическая погрешность определения координат характерных точек контура, м	Глубина, высота, м	
	X	Y			H1	H2
1	2	3	4	5	6	7
185.2	108802.68	112878.63	данные отсутствуют	данные отсутствуют		
185.3	108818.49	112907.87	данные отсутствуют	данные отсутствуют		
185.4	108818.69	112908.22	данные отсутствуют	данные отсутствуют		
185.5	108819.29	112908.24	данные отсутствуют	данные отсутствуют		
185.6	108819.49	112908.58	данные отсутствуют	данные отсутствуют		
185.7	108854.27	112974.41	данные отсутствуют	данные отсутствуют		
185.8	108854.79	112975.54	данные отсутствуют	данные отсутствуют		
185.9	108855.03	112976.2	данные отсутствуют	данные отсутствуют		
186.1	106675.12	113912.5	данные отсутствуют	данные отсутствуют		
186.2	106674.99	113911.64	данные отсутствуют	данные отсутствуют		
186.3	106680.97	113899.09	данные отсутствуют	данные отсутствуют		
186.4	106671.5	113861.08	данные отсутствуют	данные отсутствуют		
186.5	106671.22	113860.17	данные отсутствуют	данные отсутствуют		
186.6	106671.04	113859.36	данные отсутствуют	данные отсутствуют		

Государственный регистратор		ФГИС ЕГРН
полное наименование должности	подпись	инициалы, фамилия

М.П.



**Описание местоположения объекта недвижимости**

<b>Сооружение</b>			
вид объекта недвижимости			
Лист № __ Раздела <b>5.1</b>	Всего листов раздела <b>5.1</b> : __	Всего разделов: __	Всего листов выписки: __
<b>26.04.2022 № 99/2022/463765396</b>			
Кадастровый номер:		<b>78:36:0000000:4659</b>	

Номер точки	Координаты, м		Радиус, м	Средняя квадратическая погрешность определения координат характерных точек контура, м	Глубина, высота, м	
	X	Y			H1	H2
1	2	3	4	5	6	7
186.7	106667.12	113843.07	данные отсутствуют	данные отсутствуют		
186.8	106666.6	113841.09	данные отсутствуют	данные отсутствуют		
186.9	106669.28	113839.87	данные отсутствуют	данные отсутствуют		
186.10	106668.88	113838.4	данные отсутствуют	данные отсутствуют		
186.11	106656.74	113795.55	данные отсутствуют	данные отсутствуют		
186.12	106656.56	113794.99	данные отсутствуют	данные отсутствуют		
186.13	106657.21	113794.71	данные отсутствуют	данные отсутствуют		
186.14	106657.72	113794.62	данные отсутствуют	данные отсутствуют		
187.1	106656.56	113794.99	данные отсутствуют	данные отсутствуют		
187.2	106656.31	113794.14	данные отсутствуют	данные отсутствуют		
187.3	106656.12	113793.52	данные отсутствуют	данные отсутствуют		
187.4	106656.51	113793.37	данные отсутствуют	данные отсутствуют		
187.5	106657.29	113793.23	данные отсутствуют	данные отсутствуют		
188.1	109759.46	114424.37	данные отсутствуют	данные отсутствуют		

Государственный регистратор		ФГИС ЕГРН
полное наименование должности	подпись	инициалы, фамилия

М.П.



**Описание местоположения объекта недвижимости**

<b>Сооружение</b>			
вид объекта недвижимости			
Лист № __ Раздела <b>5.1</b>	Всего листов раздела <b>5.1</b> : __	Всего разделов: __	Всего листов выписки: __
<b>26.04.2022 № 99/2022/463765396</b>			
Кадастровый номер:		<b>78:36:0000000:4659</b>	

Номер точки	Координаты, м		Радиус, м	Средняя квадратическая погрешность определения координат характерных точек контура, м	Глубина, высота, м	
	X	Y			H1	H2
1	2	3	4	5	6	7
188.2	109760.66	114424.33	данные отсутствуют	данные отсутствуют		
188.3	109760.71	114425.28	данные отсутствуют	данные отсутствуют		
188.4	109762.74	114450.28	данные отсутствуют	данные отсутствуют		
188.5	109762.77	114452.22	данные отсутствуют	данные отсутствуют		
189.1	113086.54	109477.96	данные отсутствуют	данные отсутствуют		
189.2	113086.33	109478.17	данные отсутствуют	данные отсутствуют		
189.3	113081.42	109483.08	данные отсутствуют	данные отсутствуют		
189.4	113084.87	109486.53	данные отсутствуют	данные отсутствуют		
189.5	113071.81	109499.46	данные отсутствуют	данные отсутствуют		
189.6	113027.11	109453.93	данные отсутствуют	данные отсутствуют		
189.7	113026.01	109452.29	данные отсутствуют	данные отсутствуют		
189.8	113025.57	109451.7	данные отсутствуют	данные отсутствуют		
190.1	107469.8	114261.52	данные отсутствуют	данные отсутствуют		
190.2	107470.07	114260.85	данные отсутствуют	данные отсутствуют		

Государственный регистратор		ФГИС ЕГРН
полное наименование должности	подпись	инициалы, фамилия

М.П.



**Описание местоположения объекта недвижимости**

<b>Сооружение</b>			
вид объекта недвижимости			
Лист № __ Раздела <b>5.1</b>	Всего листов раздела <b>5.1</b> : __	Всего разделов: __	Всего листов выписки: __
<b>26.04.2022 № 99/2022/463765396</b>			
Кадастровый номер:		<b>78:36:0000000:4659</b>	

Номер точки	Координаты, м		Радиус, м	Средняя квадратическая погрешность определения координат характерных точек контура, м	Глубина, высота, м	
	X	Y			H1	H2
1	2	3	4	5	6	7
190.3	107469.48	114260.61	данные отсутствуют	данные отсутствуют		
190.4	107464.93	114258.67	данные отсутствуют	данные отсутствуют		
190.5	107464.01	114258.29	данные отсутствуют	данные отсутствуют		
191.1	109357.43	115484	данные отсутствуют	данные отсутствуют		
191.2	109352.99	115482.84	данные отсутствуют	данные отсутствуют		
191.3	109354.83	115477.34	данные отсутствуют	данные отсутствуют		
191.4	109356.84	115471.79	данные отсутствуют	данные отсутствуют		
191.5	109356.06	115471.16	данные отсутствуют	данные отсутствуют		
191.6	109355.72	115472	данные отсутствуют	данные отсутствуют		
191.7	109355.42	115472.74	данные отсутствуют	данные отсутствуют		
191.8	109359.66	115474.76	данные отсутствуют	данные отсутствуют		
191.9	109374.19	115480.06	данные отсутствуют	данные отсутствуют		
191.10	109510.98	115536.77	данные отсутствуют	данные отсутствуют		
191.11	109511.24	115536.14	данные отсутствуют	данные отсутствуют		

Государственный регистратор		ФГИС ЕГРН
полное наименование должности	подпись	инициалы, фамилия

М.П.



**Описание местоположения объекта недвижимости**

<b>Сооружение</b>			
вид объекта недвижимости			
Лист № __ Раздела <b>5.1</b>	Всего листов раздела <b>5.1</b> : __	Всего разделов: __	Всего листов выписки: __
<b>26.04.2022 № 99/2022/463765396</b>			
Кадастровый номер:		<b>78:36:0000000:4659</b>	

Номер точки	Координаты, м		Радиус, м	Средняя квадратическая погрешность определения координат характерных точек контура, м	Глубина, высота, м	
	X	Y			H1	H2
1	2	3	4	5	6	7
191.12	109511.35	115535.83	данные отсутствуют	данные отсутствуют		
192.4	107636.73	113438.96	данные отсутствуют	данные отсутствуют		
192.5	107637.43	113438.76	данные отсутствуют	данные отсутствуют		
192.1	107630.9	113440.74	данные отсутствуют	данные отсутствуют		
192.2	107631.86	113440.45	данные отсутствуют	данные отсутствуют		
192.3	107636.54	113439.02	данные отсутствуют	данные отсутствуют		
193.1	106613.45	113741.67	данные отсутствуют	данные отсутствуют		
193.2	106628.92	113793.01	данные отсутствуют	данные отсутствуют		
193.3	106630.71	113799.66	данные отсутствуют	данные отсутствуют		
193.4	106642.99	113796.63	данные отсутствуют	данные отсутствуют		
193.5	106655.94	113792.95	данные отсутствуют	данные отсутствуют		
193.6	106656.12	113793.52	данные отсутствуют	данные отсутствуют		
194.1	105184.86	116383.62	данные отсутствуют	данные отсутствуют		
194.2	105261.64	116351.81	данные отсутствуют	данные отсутствуют		

Государственный регистратор		ФГИС ЕГРН
полное наименование должности	подпись	инициалы, фамилия

М.П.





**Описание местоположения объекта недвижимости**

<b>Сооружение</b>			
вид объекта недвижимости			
Лист № __ Раздела <b>5.1</b>	Всего листов раздела <b>5.1</b> : __	Всего разделов: __	Всего листов выписки: __
<b>26.04.2022 № 99/2022/463765396</b>			
Кадастровый номер:		<b>78:36:0000000:4659</b>	

Номер точки	Координаты, м		Радиус, м	Средняя квадратическая погрешность определения координат характерных точек контура, м	Глубина, высота, м	
	X	Y			H1	H2
1	2	3	4	5	6	7
194.3	105313.3	116373.14	данные отсутствуют	данные отсутствуют		
194.4	105433.61	116426.42	данные отсутствуют	данные отсутствуют		
194.5	105486.41	116450.5	данные отсутствуют	данные отсутствуют		
194.6	105487.72	116451.14	данные отсутствуют	данные отсутствуют		
194.7	105488.1	116451.36	данные отсутствуют	данные отсутствуют		
194.8	105487.31	116453.03	данные отсутствуют	данные отсутствуют		
194.9	105487.04	116453.67	данные отсутствуют	данные отсутствуют		
194.10	105486.77	116454.32	данные отсутствуют	данные отсутствуют		
195.1	107254.92	113535.23	данные отсутствуют	данные отсутствуют		
195.2	107254.02	113535.5	данные отсутствуют	данные отсутствуют		
195.3	107186.82	113555.07	данные отсутствуют	данные отсутствуют		
195.4	107183.3	113543.26	данные отсутствуют	данные отсутствуют		
195.5	107183.07	113542.49	данные отсутствуют	данные отсутствуют		
196.1	105307.48	113796.22	данные отсутствуют	данные отсутствуют		

Государственный регистратор		ФГИС ЕГРН
полное наименование должности	подпись	инициалы, фамилия

М.П.



**Описание местоположения объекта недвижимости**

<b>Сооружение</b>			
вид объекта недвижимости			
Лист № __ Раздела <b>5.1</b>	Всего листов раздела <b>5.1</b> : __	Всего разделов: __	Всего листов выписки: __
<b>26.04.2022 № 99/2022/463765396</b>			
Кадастровый номер:		<b>78:36:0000000:4659</b>	

Номер точки	Координаты, м		Радиус, м	Средняя квадратическая погрешность определения координат характерных точек контура, м	Глубина, высота, м	
	X	Y			H1	H2
1	2	3	4	5	6	7
196.2	105322.06	113795.77	данные отсутствуют	данные отсутствуют		
196.3	105331.81	113795.46	данные отсутствуют	данные отсутствуют		
196.4	105327.96	113736.22	данные отсутствуют	данные отсутствуют		
196.5	105295.08	113735.74	данные отсутствуют	данные отсутствуют		
196.6	105295.38	113717.94	данные отсутствуют	данные отсутствуют		
196.7	105284.25	113718.11	данные отсутствуют	данные отсутствуют		
196.8	105260.32	113718.28	данные отсутствуют	данные отсутствуют		
196.9	105231.95	113754.46	данные отсутствуют	данные отсутствуют		
196.10	105226.32	113819.18	данные отсутствуют	данные отсутствуют		
196.11	105231.62	113819.54	данные отсутствуют	данные отсутствуют		
196.12	105292.19	113822.19	данные отсутствуют	данные отсутствуют		
196.13	105292.19	113805.71	данные отсутствуют	данные отсутствуют		
197.1	107008.05	115160.78	данные отсутствуют	данные отсутствуют		
197.2	107008.38	115160.99	данные отсутствуют	данные отсутствуют		

Государственный регистратор		ФГИС ЕГРН
полное наименование должности	подпись	инициалы, фамилия

М.П.



**Описание местоположения объекта недвижимости**

<b>Сооружение</b>			
вид объекта недвижимости			
Лист № __ Раздела <b>5.1</b>	Всего листов раздела <b>5.1</b> : __	Всего разделов: __	Всего листов выписки: __
<b>26.04.2022 № 99/2022/463765396</b>			
Кадастровый номер:		<b>78:36:0000000:4659</b>	

Номер точки	Координаты, м		Радиус, м	Средняя квадратическая погрешность определения координат характерных точек контура, м	Глубина, высота, м	
	X	Y			H1	H2
1	2	3	4	5	6	7
198.1	107008.65	115159.23	данные отсутствуют	данные отсутствуют		
198.2	107008.99	115159.56	данные отсутствуют	данные отсутствуют		
199.1	106943.61	115111.05	данные отсутствуют	данные отсутствуют		
199.2	106944.09	115111.25	данные отсутствуют	данные отсутствуют		
200.1	106984.95	115224.57	данные отсутствуют	данные отсутствуют		
200.2	106996.82	115229.42	данные отсутствуют	данные отсутствуют		
201.1	106985.41	115222.87	данные отсутствуют	данные отсутствуют		
201.2	106996.34	115227.35	данные отсутствуют	данные отсутствуют		
202.1	106985.25	115222.78	данные отсутствуют	данные отсутствуют		
202.2	106985.41	115222.87	данные отсутствуют	данные отсутствуют		
203.1	107016.84	115131.74	данные отсутствуют	данные отсутствуют		
203.2	107036.01	115125.66	данные отсутствуют	данные отсутствуют		
204.1	107013.7	115138.55	данные отсутствуют	данные отсутствуют		
204.2	107016.84	115131.74	данные отсутствуют	данные отсутствуют		

Государственный регистратор		ФГИС ЕГРН
полное наименование должности	подпись	инициалы, фамилия

М.П.



**Описание местоположения объекта недвижимости**

<b>Сооружение</b>			
вид объекта недвижимости			
Лист № __ Раздела <b>5.1</b>	Всего листов раздела <b>5.1</b> : __	Всего разделов: __	Всего листов выписки: __
<b>26.04.2022 № 99/2022/463765396</b>			
Кадастровый номер:		<b>78:36:0000000:4659</b>	

Номер точки	Координаты, м		Радиус, м	Средняя квадратическая погрешность определения координат характерных точек контура, м	Глубина, высота, м	
	X	Y			H1	H2
1	2	3	4	5	6	7
205.1	107013.61	115138.76	данные отсутствуют	данные отсутствуют		
205.2	107013.7	115138.55	данные отсутствуют	данные отсутствуют		
206.1	106864.44	115286.38	данные отсутствуют	данные отсутствуют		
206.2	106880.52	115292.88	данные отсутствуют	данные отсутствуют		
207.1	106946.41	115104.17	данные отсутствуют	данные отсутствуют		
207.2	106955.8	115107.96	данные отсутствуют	данные отсутствуют		
208.1	106943.74	115110.75	данные отсутствуют	данные отсутствуют		
208.2	106946.41	115104.17	данные отсутствуют	данные отсутствуют		
209.1	106943.61	115111.05	данные отсутствуют	данные отсутствуют		
209.2	106943.74	115110.75	данные отсутствуют	данные отсутствуют		
210.1	106947.06	115105.48	данные отсутствуют	данные отсутствуют		
210.2	106955.43	115108.86	данные отсутствуют	данные отсутствуют		
211.1	106944.72	115111.18	данные отсутствуют	данные отсутствуют		
211.2	106947.06	115105.48	данные отсутствуют	данные отсутствуют		

Государственный регистратор		ФГИС ЕГРН
полное наименование должности	подпись	инициалы, фамилия

М.П.



**Описание местоположения объекта недвижимости**

<b>Сооружение</b>			
вид объекта недвижимости			
Лист № __ Раздела <b>5.1</b>	Всего листов раздела <b>5.1</b> : __	Всего разделов: __	Всего листов выписки: __
<b>26.04.2022 № 99/2022/463765396</b>			
Кадастровый номер:		<b>78:36:0000000:4659</b>	

Номер точки	Координаты, м		Радиус, м	Средняя квадратическая погрешность определения координат характерных точек контура, м	Глубина, высота, м	
	X	Y			H1	H2
1	2	3	4	5	6	7
212.1	106944.61	115111.46	данные отсутствуют	данные отсутствуют		
212.2	106944.72	115111.18	данные отсутствуют	данные отсутствуют		
213.1	106944.09	115111.25	данные отсутствуют	данные отсутствуют		
213.2	106944.61	115111.46	данные отсутствуют	данные отсутствуют		
214.1	106984.6	115224.25	данные отсутствуют	данные отсутствуют		
214.2	106984.95	115224.57	данные отсутствуют	данные отсутствуют		
215.1	107007.4	115162.12	данные отсутствуют	данные отсутствуют		
215.2	107022.04	115167.81	данные отсутствуют	данные отсутствуют		
216.1	107022.81	115165.86	данные отсутствуют	данные отсутствуют		
216.2	107008.04	115160.45	данные отсутствуют	данные отсутствуют		
217.1	106961.37	115286.68	данные отсутствуют	данные отсутствуют		
217.2	106970.66	115290.62	данные отсутствуют	данные отсутствуют		
218.1	106960	115286.21	данные отсутствуют	данные отсутствуют		
218.2	106961.37	115286.68	данные отсутствуют	данные отсутствуют		

Государственный регистратор		ФГИС ЕГРН
полное наименование должности	подпись	инициалы, фамилия

М.П.



**Описание местоположения объекта недвижимости**

<b>Сооружение</b>			
вид объекта недвижимости			
Лист № __ Раздела <b>5.1</b>	Всего листов раздела <b>5.1</b> : __	Всего разделов: __	Всего листов выписки: __
<b>26.04.2022 № 99/2022/463765396</b>			
Кадастровый номер:		<b>78:36:0000000:4659</b>	

Номер точки	Координаты, м		Радиус, м	Средняя квадратическая погрешность определения координат характерных точек контура, м	Глубина, высота, м	
	X	Y			H1	H2
1	2	3	4	5	6	7
219.1	106960.62	115288.43	данные отсутствуют	данные отсутствуют		
219.2	106971.15	115292.88	данные отсутствуют	данные отсутствуют		
220.1	107253.55	113530.65	данные отсутствуют	данные отсутствуют		
220.2	107252.56	113530.95	данные отсутствуют	данные отсутствуют		
220.3	107250.93	113531.43	данные отсутствуют	данные отсутствуют		
220.4	107247.88	113535.76	данные отсутствуют	данные отсутствуют		
220.5	107187.67	113553.26	данные отсутствуют	данные отсутствуют		
220.6	107184.57	113542.88	данные отсутствуют	данные отсутствуют		
220.7	107184.34	113542.11	данные отсутствуют	данные отсутствуют		
221.1	108659.77	112939.14	данные отсутствуют	данные отсутствуют		
221.2	108659.16	112939.36	данные отсутствуют	данные отсутствуют		
221.3	108658.13	112939.77	данные отсутствуют	данные отсутствуют		
221.4	108644.06	112901.32	данные отсутствуют	данные отсутствуют		
222.1	108719.64	112899.08	данные отсутствуют	данные отсутствуют		

Государственный регистратор		ФГИС ЕГРН
полное наименование должности	подпись	инициалы, фамилия

М.П.



**Описание местоположения объекта недвижимости**

<b>Сооружение</b>			
вид объекта недвижимости			
Лист № __ Раздела <b>5.1</b>	Всего листов раздела <b>5.1</b> : __	Всего разделов: __	Всего листов выписки: __
<b>26.04.2022 № 99/2022/463765396</b>			
Кадастровый номер:		<b>78:36:0000000:4659</b>	

Номер точки	Координаты, м		Радиус, м	Средняя квадратическая погрешность определения координат характерных точек контура, м	Глубина, высота, м	
	X	Y			H1	H2
1	2	3	4	5	6	7
222.2	108720.11	112898.92	данные отсутствуют	данные отсутствуют		
222.3	108725.13	112914.96	данные отсутствуют	данные отсутствуют		
222.4	108659.77	112939.14	данные отсутствуют	данные отсутствуют		
223.1	105909.67	113995.42	данные отсутствуют	данные отсутствуют		
223.2	105907.97	113990.06	данные отсутствуют	данные отсутствуют		
223.3	105907.64	113988.72	данные отсутствуют	данные отсутствуют		
223.4	105906.13	113989.17	данные отсутствуют	данные отсутствуют		
223.5	105904.35	113989.78	данные отсутствуют	данные отсутствуют		
223.6	105903.95	113988.65	данные отсутствуют	данные отсутствуют		
223.7	105903.33	113986.71	данные отсутствуют	данные отсутствуют		
223.8	105896.66	113966.37	данные отсутствуют	данные отсутствуют		
224.1	105986.69	113964.18	данные отсутствуют	данные отсутствуют		
224.2	105987.09	113965.59	данные отсутствуют	данные отсутствуют		
224.3	105985.47	113966.15	данные отсутствуют	данные отсутствуют		

Государственный регистратор		ФГИС ЕГРН
полное наименование должности	подпись	инициалы, фамилия

М.П.



**Описание местоположения объекта недвижимости**

<b>Сооружение</b>			
вид объекта недвижимости			
Лист № __ Раздела <b>5.1</b>	Всего листов раздела <b>5.1</b> : __	Всего разделов: __	Всего листов выписки: __
<b>26.04.2022 № 99/2022/463765396</b>			
Кадастровый номер:		<b>78:36:0000000:4659</b>	

Номер точки	Координаты, м		Радиус, м	Средняя квадратическая погрешность определения координат характерных точек контура, м	Глубина, высота, м	
	X	Y			H1	H2
1	2	3	4	5	6	7
224.4	105983.85	113966.65	данные отсутствуют	данные отсутствуют		
224.5	105982.42	113966.96	данные отсутствуют	данные отсутствуют		
224.6	105942.95	113978.64	данные отсутствуют	данные отсутствуют		
224.7	105908.74	113988.49	данные отсутствуют	данные отсутствуют		
224.8	105908.41	113987.44	данные отсутствуют	данные отсутствуют		
224.9	105907.81	113985.48	данные отсутствуют	данные отсутствуют		
224.10	105901.54	113964.91	данные отсутствуют	данные отсутствуют		
225.1	108013.74	114254.72	данные отсутствуют	данные отсутствуют		
225.2	108014.24	114254.92	данные отсутствуют	данные отсутствуют		
225.3	108033.91	114262.76	данные отсутствуют	данные отсутствуют		
226.1	107637.65	113415.76	данные отсутствуют	данные отсутствуют		
226.2	107638.17	113415.48	данные отсутствуют	данные отсутствуют		
226.3	107662.61	113408.4	данные отсутствуют	данные отсутствуют		
226.4	107698.31	113396.7	данные отсутствуют	данные отсутствуют		

Государственный регистратор		ФГИС ЕГРН
полное наименование должности	подпись	инициалы, фамилия

М.П.





**Описание местоположения объекта недвижимости**

<b>Сооружение</b>			
вид объекта недвижимости			
Лист № __ Раздела <b>5.1</b>	Всего листов раздела <b>5.1</b> : __	Всего разделов: __	Всего листов выписки: __
<b>26.04.2022 № 99/2022/463765396</b>			
Кадастровый номер:		<b>78:36:0000000:4659</b>	

Номер точки	Координаты, м		Радиус, м	Средняя квадратическая погрешность определения координат характерных точек контура, м	Глубина, высота, м	
	X	Y			H1	H2
1	2	3	4	5	6	7
226.5	107757.96	113377.14	данные отсутствуют	данные отсутствуют		
226.6	107789.37	113366.84	данные отсутствуют	данные отсутствуют		
226.7	107825.87	113354.9	данные отсутствуют	данные отсутствуют		
226.8	107878.48	113370.87	данные отсутствуют	данные отсутствуют		
226.9	107880.15	113371.49	данные отсутствуют	данные отсутствуют		
226.10	107879.49	113373.22	данные отсутствуют	данные отсутствуют		
226.11	107879.99	113373.41	данные отсутствуют	данные отсутствуют		
226.12	107881.39	113373.92	данные отсутствуют	данные отсутствуют		
226.13	107876.35	113389.57	данные отсутствуют	данные отсутствуют		
226.14	107876.83	113389.7	данные отсутствуют	данные отсутствуют		
226.15	107877.39	113390.22	данные отсутствуют	данные отсутствуют		
226.16	107877.61	113390.43	данные отсутствуют	данные отсутствуют		
227.1	109167.21	113776.73	данные отсутствуют	данные отсутствуют		
227.2	109167.84	113774.84	данные отсутствуют	данные отсутствуют		

Государственный регистратор		ФГИС ЕГРН
полное наименование должности	подпись	инициалы, фамилия

М.П.



**Описание местоположения объекта недвижимости**

<b>Сооружение</b>			
вид объекта недвижимости			
Лист № __ Раздела <b>5.1</b>	Всего листов раздела <b>5.1</b> : __	Всего разделов: __	Всего листов выписки: __
<b>26.04.2022 № 99/2022/463765396</b>			
Кадастровый номер:		<b>78:36:0000000:4659</b>	

Номер точки	Координаты, м		Радиус, м	Средняя квадратическая погрешность определения координат характерных точек контура, м	Глубина, высота, м	
	X	Y			H1	H2
1	2	3	4	5	6	7
227.3	109083.4	113741.21	данные отсутствуют	данные отсутствуют		
227.4	109082.07	113740.67	данные отсутствуют	данные отсутствуют		
227.5	109082.4	113739.8	данные отсутствуют	данные отсутствуют		
227.6	109086.49	113729.65	данные отсутствуют	данные отсутствуют		
227.7	109097.15	113678.7	данные отсутствуют	данные отсутствуют		
227.8	109126.83	113533.74	данные отсутствуют	данные отсутствуют		
227.9	109158.34	113387.22	данные отсутствуют	данные отсутствуют		
227.10	109175.83	113308.53	данные отсутствуют	данные отсутствуют		
227.11	109176.07	113307.42	данные отсутствуют	данные отсутствуют		
227.12	109176.21	113306.82	данные отсутствуют	данные отсутствуют		
227.13	109189.22	113240.53	данные отсутствуют	данные отсутствуют		
227.14	109196.94	113205.63	данные отсутствуют	данные отсутствуют		
227.15	109236.44	113192.91	данные отсутствуют	данные отсутствуют		
227.16	109264.26	113218.73	данные отсутствуют	данные отсутствуют		

Государственный регистратор		ФГИС ЕГРН
полное наименование должности	подпись	инициалы, фамилия

М.П.



**Описание местоположения объекта недвижимости**

<b>Сооружение</b>			
вид объекта недвижимости			
Лист № __ Раздела <b>5.1</b>	Всего листов раздела <b>5.1</b> : __	Всего разделов: __	Всего листов выписки: __
<b>26.04.2022 № 99/2022/463765396</b>			
Кадастровый номер:		<b>78:36:0000000:4659</b>	

Номер точки	Координаты, м		Радиус, м	Средняя квадратическая погрешность определения координат характерных точек контура, м	Глубина, высота, м	
	X	Y			H1	H2
1	2	3	4	5	6	7
227.17	109368.45	113314.57	данные отсутствуют	данные отсутствуют		
227.18	109464.01	113402.98	данные отсутствуют	данные отсутствуют		
227.19	109467.82	113406.34	данные отсутствуют	данные отсутствуют		
227.20	109494.68	113433.95	данные отсутствуют	данные отсутствуют		
227.21	109499.13	113443.68	данные отсутствуют	данные отсутствуют		
227.22	109499.69	113444.55	данные отсутствуют	данные отсутствуют		
227.23	109500.18	113445.3	данные отсутствуют	данные отсутствуют		
227.24	109503.51	113450.67	данные отсутствуют	данные отсутствуют		
227.25	109535.29	113503.99	данные отсутствуют	данные отсутствуют		
227.26	109542.31	113530.84	данные отсутствуют	данные отсутствуют		
227.27	109544.2	113538.09	данные отсутствуют	данные отсутствуют		
227.28	109552.19	113572.92	данные отсутствуют	данные отсутствуют		
227.29	109554.82	113599.27	данные отсутствуют	данные отсутствуют		
227.30	109555.13	113625.79	данные отсутствуют	данные отсутствуют		

Государственный регистратор		ФГИС ЕГРН
полное наименование должности	подпись	инициалы, фамилия

М.П.



**Описание местоположения объекта недвижимости**

<b>Сооружение</b>			
вид объекта недвижимости			
Лист № __ Раздела <b>5.1</b>	Всего листов раздела <b>5.1</b> : __	Всего разделов: __	Всего листов выписки: __
<b>26.04.2022 № 99/2022/463765396</b>			
Кадастровый номер:		<b>78:36:0000000:4659</b>	

Номер точки	Координаты, м		Радиус, м	Средняя квадратическая погрешность определения координат характерных точек контура, м	Глубина, высота, м	
	X	Y			H1	H2
1	2	3	4	5	6	7
227.31	109552.75	113652.13	данные отсутствуют	данные отсутствуют		
227.32	109548.7	113677.48	данные отсутствуют	данные отсутствуют		
227.33	109548.57	113678.08	данные отсутствуют	данные отсутствуют		
227.34	109546.71	113677.76	данные отсутствуют	данные отсутствуют		
228.1	108015.52	112189.77	данные отсутствуют	данные отсутствуют		
228.2	108015.76	112190.85	данные отсутствуют	данные отсутствуют		
229.1	110773.29	110090.9	данные отсутствуют	данные отсутствуют		
229.2	110726.76	110011.3	данные отсутствуют	данные отсутствуют		
229.3	110728.85	110009.97	данные отсутствуют	данные отсутствуют		
230.1	110239.89	109741.63	данные отсутствуют	данные отсутствуют		
230.2	110232.36	109729.51	данные отсутствуют	данные отсутствуют		
230.3	110231.72	109728.58	данные отсутствуют	данные отсутствуют		
230.4	110160.48	109773.48	данные отсутствуют	данные отсутствуют		
230.5	110160.09	109772.75	данные отсутствуют	данные отсутствуют		

Государственный регистратор		ФГИС ЕГРН
полное наименование должности	подпись	инициалы, фамилия

М.П.



**Описание местоположения объекта недвижимости**

<b>Сооружение</b>			
вид объекта недвижимости			
Лист № __ Раздела <b>5.1</b>	Всего листов раздела <b>5.1</b> : __	Всего разделов: __	Всего листов выписки: __
<b>26.04.2022 № 99/2022/463765396</b>			
Кадастровый номер:		<b>78:36:0000000:4659</b>	

Номер точки	Координаты, м		Радиус, м	Средняя квадратическая погрешность определения координат характерных точек контура, м	Глубина, высота, м	
	X	Y			H1	H2
1	2	3	4	5	6	7
230.6	110131.49	109695.91	данные отсутствуют	данные отсутствуют		
230.7	110127.35	109675.17	данные отсутствуют	данные отсутствуют		
230.8	110126.77	109675.28	данные отсутствуют	данные отсутствуют		
230.9	110105.11	109683.51	данные отсутствуют	данные отсутствуют		
230.10	110088.21	109708.34	данные отсутствуют	данные отсутствуют		
230.11	110016.74	109814.73	данные отсутствуют	данные отсутствуют		
230.12	109950.67	109912.57	данные отсутствуют	данные отсутствуют		
231.1	107596.72	113718.83	данные отсутствуют	данные отсутствуют		
231.2	107598.61	113713.38	данные отсутствуют	данные отсутствуют		
231.3	107598.38	113710.47	данные отсутствуют	данные отсутствуют		
231.4	107597.8	113709.31	данные отсутствуют	данные отсутствуют		
231.5	107618.06	113704.53	данные отсутствуют	данные отсутствуют		
231.6	107624	113688.46	данные отсутствуют	данные отсутствуют		
231.7	107635.29	113684.27	данные отсутствуют	данные отсутствуют		

Государственный регистратор		ФГИС ЕГРН
полное наименование должности	подпись	инициалы, фамилия

М.П.



**Описание местоположения объекта недвижимости**

<b>Сооружение</b>			
вид объекта недвижимости			
Лист № __ Раздела <b>5.1</b>	Всего листов раздела <b>5.1</b> : __	Всего разделов: __	Всего листов выписки: __
<b>26.04.2022 № 99/2022/463765396</b>			
Кадастровый номер:		<b>78:36:0000000:4659</b>	

Номер точки	Координаты, м		Радиус, м	Средняя квадратическая погрешность определения координат характерных точек контура, м	Глубина, высота, м	
	X	Y			H1	H2
1	2	3	4	5	6	7
231.8	107668.25	113673.44	данные отсутствуют	данные отсутствуют		
231.9	107691.85	113682.4	данные отсутствуют	данные отсутствуют		
231.10	107692.41	113684.27	данные отсутствуют	данные отсутствуют		
231.11	107695.8	113685.77	данные отсутствуют	данные отсутствуют		
231.12	107702.62	113688.24	данные отсутствуют	данные отсутствуют		
231.13	107710.81	113694.59	данные отсутствуют	данные отсутствуют		
231.14	107742.77	113706.61	данные отсутствуют	данные отсутствуют		
231.15	107743.24	113706.79	данные отсутствуют	данные отсутствуют		
231.16	107743.6	113707.5	данные отсутствуют	данные отсутствуют		
231.17	107744.81	113708.04	данные отсутствуют	данные отсутствуют		
231.18	107746.03	113708.52	данные отсутствуют	данные отсутствуют		
231.19	107745.51	113709.82	данные отсутствуют	данные отсутствуют		
231.20	107699.35	113826.86	данные отсутствуют	данные отсутствуют		
231.21	107698.81	113826.63	данные отсутствуют	данные отсутствуют		

Государственный регистратор		ФГИС ЕГРН
полное наименование должности	подпись	инициалы, фамилия

М.П.



**Описание местоположения объекта недвижимости**

<b>Сооружение</b>			
вид объекта недвижимости			
Лист № __ Раздела <b>5.1</b>	Всего листов раздела <b>5.1</b> : __	Всего разделов: __	Всего листов выписки: __
<b>26.04.2022 № 99/2022/463765396</b>			
Кадастровый номер:		<b>78:36:0000000:4659</b>	

Номер точки	Координаты, м		Радиус, м	Средняя квадратическая погрешность определения координат характерных точек контура, м	Глубина, высота, м	
	X	Y			H1	H2
1	2	3	4	5	6	7
231.22	107696.81	113825.87	данные отсутствуют	данные отсутствуют		
231.23	107696.59	113826.4	данные отсутствуют	данные отсутствуют		
231.24	107696.13	113826.21	данные отсутствуют	данные отсутствуют		
231.25	107645.12	113805.71	данные отсутствуют	данные отсутствуют		
231.26	107631.41	113816.2	данные отсутствуют	данные отсутствуют		
231.27	107626.84	113814.15	данные отсутствуют	данные отсутствуют		
232.1	107925.94	113680.25	данные отсутствуют	данные отсутствуют		
232.2	107937.5	113684.95	данные отсутствуют	данные отсутствуют		
232.3	107968.7	113698.28	данные отсутствуют	данные отсутствуют		
232.4	107970.27	113698.92	данные отсутствуют	данные отсутствуют		
232.5	107981.27	113672.73	данные отсутствуют	данные отсутствуют		
232.6	107981.61	113671.7	данные отсутствуют	данные отсутствуют		
232.7	107909.47	113642.29	данные отсутствуют	данные отсутствуют		
232.8	107794.17	113595.61	данные отсутствуют	данные отсутствуют		

Государственный регистратор		ФГИС ЕГРН
полное наименование должности	подпись	инициалы, фамилия

М.П.



**Описание местоположения объекта недвижимости**

<b>Сооружение</b>			
вид объекта недвижимости			
Лист № __ Раздела <b>5.1</b>	Всего листов раздела <b>5.1</b> : __	Всего разделов: __	Всего листов выписки: __
<b>26.04.2022 № 99/2022/463765396</b>			
Кадастровый номер:		<b>78:36:0000000:4659</b>	

Номер точки	Координаты, м		Радиус, м	Средняя квадратическая погрешность определения координат характерных точек контура, м	Глубина, высота, м	
	X	Y			H1	H2
1	2	3	4	5	6	7
232.9	107793.71	113595.41	данные отсутствуют	данные отсутствуют		
232.10	107792.61	113597.91	данные отсутствуют	данные отсутствуют		
232.11	107792.28	113597.79	данные отсутствуют	данные отсутствуют		
232.12	107791.01	113597.27	данные отсутствуют	данные отсутствуют		
232.13	107805.1	113562.58	данные отсутствуют	данные отсутствуют		
232.14	107807.66	113554.02	данные отсутствуют	данные отсутствуют		
232.15	107823.76	113516.48	данные отсутствуют	данные отсутствуют		
232.16	107838.92	113481.1	данные отсутствуют	данные отсутствуют		
232.17	107856.92	113437.07	данные отсутствуют	данные отсутствуют		
232.18	107859.62	113427.82	данные отсутствуют	данные отсутствуют		
232.19	107860.06	113426.77	данные отсутствуют	данные отсутствуют		
232.20	107875.45	113391.61	данные отсутствуют	данные отсутствуют		
232.21	107875.91	113391.81	данные отсутствуют	данные отсутствуют		
232.22	107876.29	113392.5	данные отсутствуют	данные отсутствуют		

Государственный регистратор		ФГИС ЕГРН
полное наименование должности	подпись	инициалы, фамилия

М.П.





**Описание местоположения объекта недвижимости**

<b>Сооружение</b>			
вид объекта недвижимости			
Лист № __ Раздела <b>5.1</b>	Всего листов раздела <b>5.1</b> : __	Всего разделов: __	Всего листов выписки: __
<b>26.04.2022 № 99/2022/463765396</b>			
Кадастровый номер:		<b>78:36:0000000:4659</b>	

Номер точки	Координаты, м		Радиус, м	Средняя квадратическая погрешность определения координат характерных точек контура, м	Глубина, высота, м	
	X	Y			H1	H2
1	2	3	4	5	6	7
232.23	107876.43	113392.76	данные отсутствуют	данные отсутствуют		
233.1	107881.39	113373.92	данные отсутствуют	данные отсутствуют		
233.2	107915.73	113293.61	данные отсутствуют	данные отсутствуют		
233.3	107922.83	113275.57	данные отсутствуют	данные отсутствуют		
233.4	107930.55	113261.69	данные отсутствуют	данные отсутствуют		
233.5	107934.26	113257.53	данные отсутствуют	данные отсутствуют		
233.6	107950.57	113222.83	данные отсутствуют	данные отсутствуют		
234.1	106196.47	116063.4	данные отсутствуют	данные отсутствуют		
234.2	106197.12	116063.66	данные отсутствуют	данные отсутствуют		
234.3	106203.8	116066.32	данные отсутствуют	данные отсутствуют		
234.4	106227.71	116005.4	данные отсутствуют	данные отсутствуют		
234.5	106232.56	116001.48	данные отсутствуют	данные отсутствуют		
234.6	106238.69	116003.94	данные отсутствуют	данные отсутствуют		
234.7	106239.31	116004.19	данные отсутствуют	данные отсутствуют		

Государственный регистратор		ФГИС ЕГРН
полное наименование должности	подпись	инициалы, фамилия

М.П.



**Описание местоположения объекта недвижимости**

<b>Сооружение</b>			
вид объекта недвижимости			
Лист № __ Раздела <b>5.1</b>	Всего листов раздела <b>5.1</b> : __	Всего разделов: __	Всего листов выписки: __
<b>26.04.2022 № 99/2022/463765396</b>			
Кадастровый номер:		<b>78:36:0000000:4659</b>	

Номер точки	Координаты, м		Радиус, м	Средняя квадратическая погрешность определения координат характерных точек контура, м	Глубина, высота, м	
	X	Y			H1	H2
1	2	3	4	5	6	7
234.8	106245.3	115989.71	данные отсутствуют	данные отсутствуют		
234.9	106245.66	115988.85	данные отсутствуют	данные отсутствуют		
234.10	106115.91	115935.83	данные отсутствуют	данные отсутствуют		
234.11	106114.95	115935.44	данные отсутствуют	данные отсутствуют		
234.12	106109.9	115933.26	данные отсутствуют	данные отсутствуют		
234.13	106108.89	115932.82	данные отсутствуют	данные отсутствуют		
235.1	106287.55	115984.31	данные отсутствуют	данные отсутствуют		
235.2	106272.44	115976.56	данные отсутствуют	данные отсутствуют		
235.3	106267.87	115994.5	данные отсутствуют	данные отсутствуют		
235.4	106267.59	115995.09	данные отсутствуют	данные отсутствуют		
235.5	106267.01	115995.25	данные отсутствуют	данные отсутствуют		
235.6	106266.72	115995.93	данные отсутствуют	данные отсутствуют		
235.7	106266.43	115996.63	данные отсутствуют	данные отсутствуют		
235.8	106250.14	115990.53	данные отсутствуют	данные отсутствуют		

Государственный регистратор		ФГИС ЕГРН
полное наименование должности	подпись	инициалы, фамилия

М.П.



**Описание местоположения объекта недвижимости**

<b>Сооружение</b>			
вид объекта недвижимости			
Лист № __ Раздела <b>5.1</b>	Всего листов раздела <b>5.1</b> : __	Всего разделов: __	Всего листов выписки: __
<b>26.04.2022 № 99/2022/463765396</b>			
Кадастровый номер:		<b>78:36:0000000:4659</b>	

Номер точки	Координаты, м		Радиус, м	Средняя квадратическая погрешность определения координат характерных точек контура, м	Глубина, высота, м	
	X	Y			H1	H2
1	2	3	4	5	6	7
235.9	106245.66	115988.85	данные отсутствуют	данные отсутствуют		
236.1	106385.77	116061.7	данные отсутствуют	данные отсутствуют		
236.2	106387.53	116057.29	данные отсутствуют	данные отсутствуют		
236.3	106387.9	116056.35	данные отсутствуют	данные отсутствуют		
236.4	106379.26	116052.72	данные отсутствуют	данные отсутствуют		
236.5	106322.4	116028.85	данные отсутствуют	данные отсутствуют		
236.6	106319.74	116017.84	данные отсутствуют	данные отсутствуют		
236.7	106266.43	115996.63	данные отсутствуют	данные отсутствуют		
237.1	108140.41	115154.05	данные отсутствуют	данные отсутствуют		
237.2	108133.1	115170.65	данные отсутствуют	данные отсутствуют		
237.3	108137.23	115164.45	данные отсутствуют	данные отсутствуют		
237.4	108137.61	115163.52	данные отсутствуют	данные отсутствуют		
237.5	108138.1	115162.32	данные отсутствуют	данные отсутствуют		
237.6	108138.47	115161.4	данные отсутствуют	данные отсутствуют		

Государственный регистратор		ФГИС ЕГРН
полное наименование должности	подпись	инициалы, фамилия

М.П.



**Описание местоположения объекта недвижимости**

<b>Сооружение</b>			
вид объекта недвижимости			
Лист № __ Раздела <b>5.1</b>	Всего листов раздела <b>5.1</b> : __	Всего разделов: __	Всего листов выписки: __
<b>26.04.2022 № 99/2022/463765396</b>			
Кадастровый номер:		<b>78:36:0000000:4659</b>	

Номер точки	Координаты, м		Радиус, м	Средняя квадратическая погрешность определения координат характерных точек контура, м	Глубина, высота, м	
	X	Y			H1	H2
1	2	3	4	5	6	7
237.7	108153.63	115158.01	данные отсутствуют	данные отсутствуют		
237.8	108154.78	115158.35	данные отсутствуют	данные отсутствуют		
237.9	108179.46	115165.65	данные отсутствуют	данные отсутствуют		
237.10	108256.59	114971.33	данные отсутствуют	данные отсутствуют		
237.11	108257.65	114968.66	данные отсутствуют	данные отсутствуют		
237.12	108259.1	114969.23	данные отсутствуют	данные отсутствуют		
238.1	110014.04	114771.22	данные отсутствуют	данные отсутствуют		
238.2	109993.97	114828.37	данные отсутствуют	данные отсутствуют		
239.1	105590.14	115199.28	данные отсутствуют	данные отсутствуют		
239.2	105597.11	115180.85	данные отсутствуют	данные отсутствуют		
239.3	105597.46	115179.92	данные отсутствуют	данные отсутствуют		
239.4	105597.86	115179	данные отсутствуют	данные отсутствуют		
239.5	105598.22	115178.06	данные отсутствуют	данные отсутствуют		
239.6	105599.86	115173.58	данные отсутствуют	данные отсутствуют		

Государственный регистратор		ФГИС ЕГРН
полное наименование должности	подпись	инициалы, фамилия

М.П.



**Описание местоположения объекта недвижимости**

<b>Сооружение</b>			
вид объекта недвижимости			
Лист № __ Раздела <b>5.1</b>	Всего листов раздела <b>5.1</b> : __	Всего разделов: __	Всего листов выписки: __
<b>26.04.2022 № 99/2022/463765396</b>			
Кадастровый номер:		<b>78:36:0000000:4659</b>	

Номер точки	Координаты, м		Радиус, м	Средняя квадратическая погрешность определения координат характерных точек контура, м	Глубина, высота, м	
	X	Y			H1	H2
1	2	3	4	5	6	7
239.7	105600.02	115173.18	данные отсутствуют	данные отсутствуют		
239.8	105565.83	115159.73	данные отсутствуют	данные отсутствуют		
239.9	105563.86	115158.99	данные отсутствуют	данные отсутствуют		
239.10	105558.9	115170.59	данные отсутствуют	данные отсутствуют		
239.11	105553.78	115184.8	данные отсутствуют	данные отсутствуют		
239.12	105552.86	115184.44	данные отсутствуют	данные отсутствуют		
240.1	107876.35	113389.57	данные отсутствуют	данные отсутствуют		
240.2	107876.07	113390.54	данные отсутствуют	данные отсутствуют		
240.3	107875.45	113391.61	данные отсутствуют	данные отсутствуют		
241.1	106387.55	116062.4	данные отсутствуют	данные отсутствуют		
241.2	106389.33	116057.96	данные отсутствуют	данные отсутствуют		
241.3	106389.68	116057.09	данные отсутствуют	данные отсутствуют		
241.4	106388.81	116056.75	данные отсутствуют	данные отсутствуют		
241.5	106387.9	116056.35	данные отсутствуют	данные отсутствуют		

Государственный регистратор		ФГИС ЕГРН
полное наименование должности	подпись	инициалы, фамилия

М.П.



**Описание местоположения объекта недвижимости**

<b>Сооружение</b>			
вид объекта недвижимости			
Лист № __ Раздела <b>5.1</b>	Всего листов раздела <b>5.1</b> : __	Всего разделов: __	Всего листов выписки: __
<b>26.04.2022 № 99/2022/463765396</b>			
Кадастровый номер:		<b>78:36:0000000:4659</b>	

Номер точки	Координаты, м		Радиус, м	Средняя квадратическая погрешность определения координат характерных точек контура, м	Глубина, высота, м	
	X	Y			H1	H2
1	2	3	4	5	6	7
242.1	106493.58	115981.77	данные отсутствуют	данные отсутствуют		
242.2	106490.56	115990.09	данные отсутствуют	данные отсутствуют		
242.3	106508.1	116015.95	данные отсутствуют	данные отсутствуют		
242.4	106509.13	116016.97	данные отсутствуют	данные отсутствуют		
242.5	106494.66	116031.98	данные отсутствуют	данные отсутствуют		
242.6	106470.93	116044.5	данные отсутствуют	данные отсутствуют		
242.7	106469.83	116046.21	данные отсутствуют	данные отсутствуют		
242.8	106468.47	116049.53	данные отсутствуют	данные отсутствуют		
242.9	106458.72	116074.27	данные отсутствуют	данные отсутствуют		
242.10	106455.36	116082.83	данные отсутствуют	данные отсутствуют		
242.11	106455.01	116083.73	данные отсутствуют	данные отсутствуют		
242.12	106389.68	116057.09	данные отсутствуют	данные отсутствуют		
243.1	106463.53	116091.93	данные отсутствуют	данные отсутствуют		
243.2	106464.88	116088.55	данные отсутствуют	данные отсутствуют		

Государственный регистратор		ФГИС ЕГРН
полное наименование должности	подпись	инициалы, фамилия

М.П.



**Описание местоположения объекта недвижимости**

<b>Сооружение</b>			
вид объекта недвижимости			
Лист № __ Раздела <b>5.1</b>	Всего листов раздела <b>5.1</b> : __	Всего разделов: __	Всего листов выписки: __
<b>26.04.2022 № 99/2022/463765396</b>			
Кадастровый номер:		<b>78:36:0000000:4659</b>	

Номер точки	Координаты, м		Радиус, м	Средняя квадратическая погрешность определения координат характерных точек контура, м	Глубина, высота, м	
	X	Y			H1	H2
1	2	3	4	5	6	7
243.3	106465.19	116087.78	данные отсутствуют	данные отсутствуют		
243.4	106455.01	116083.73	данные отсутствуют	данные отсутствуют		
244.1	106464.92	116092.49	данные отсутствуют	данные отсутствуют		
244.2	106466.28	116089.1	данные отсутствуют	данные отсутствуют		
244.3	106466.59	116088.33	данные отсутствуют	данные отсутствуют		
244.4	106465.9	116088.06	данные отсутствуют	данные отсутствуют		
244.5	106465.19	116087.78	данные отсутствуют	данные отсутствуют		
245.1	106529.26	116122.76	данные отсутствуют	данные отсутствуют		
245.2	106532.29	116115.19	данные отсутствуют	данные отсутствуют		
245.3	106532.52	116114.62	данные отсутствуют	данные отсутствуют		
245.4	106514.86	116107.51	данные отсутствуют	данные отсутствуют		
245.5	106466.59	116088.33	данные отсутствуют	данные отсутствуют		
246.1	106655.12	116143.08	данные отсутствуют	данные отсутствуют		
246.2	106652.55	116149.82	данные отсутствуют	данные отсутствуют		

Государственный регистратор		ФГИС ЕГРН
полное наименование должности	подпись	инициалы, фамилия

М.П.



**Описание местоположения объекта недвижимости**

<b>Сооружение</b>			
вид объекта недвижимости			
Лист № __ Раздела <b>5.1</b>	Всего листов раздела <b>5.1</b> : __	Всего разделов: __	Всего листов выписки: __
<b>26.04.2022 № 99/2022/463765396</b>			
Кадастровый номер:		<b>78:36:0000000:4659</b>	

Номер точки	Координаты, м		Радиус, м	Средняя квадратическая погрешность определения координат характерных точек контура, м	Глубина, высота, м	
	X	Y			H1	H2
1	2	3	4	5	6	7
246.3	106651.91	116151.5	данные отсутствуют	данные отсутствуют		
246.4	106646.29	116149.66	данные отсутствуют	данные отсутствуют		
246.5	106642.88	116158.49	данные отсутствуют	данные отсутствуют		
246.6	106642.66	116159.03	данные отсутствуют	данные отсутствуют		
246.7	106532.52	116114.62	данные отсутствуют	данные отсутствуют		
247.1	108762.26	112810.83	данные отсутствуют	данные отсутствуют		
247.2	108757.89	112817.46	данные отсутствуют	данные отсутствуют		
247.3	108757.67	112820.35	данные отсутствуют	данные отсутствуют		
247.4	108757.56	112822.75	данные отсутствуют	данные отсутствуют		
247.5	108774.96	112825.92	данные отсутствуют	данные отсутствуют		
247.6	108783.27	112827.36	данные отсутствуют	данные отсутствуют		
247.7	108818.15	112804.75	данные отсутствуют	данные отсутствуют		
247.8	108818.47	112804.55	данные отсутствуют	данные отсутствуют		
247.9	108819.33	112804.24	данные отсутствуют	данные отсутствуют		

Государственный регистратор		ФГИС ЕГРН
полное наименование должности	подпись	инициалы, фамилия

М.П.





**Описание местоположения объекта недвижимости**

<b>Сооружение</b>			
вид объекта недвижимости			
Лист № __ Раздела <b>5.1</b>	Всего листов раздела <b>5.1</b> : __	Всего разделов: __	Всего листов выписки: __
<b>26.04.2022 № 99/2022/463765396</b>			
Кадастровый номер:		<b>78:36:0000000:4659</b>	

Номер точки	Координаты, м		Радиус, м	Средняя квадратическая погрешность определения координат характерных точек контура, м	Глубина, высота, м	
	X	Y			H1	H2
1	2	3	4	5	6	7
247.10	108819.76	112804.09	данные отсутствуют	данные отсутствуют		
247.11	108857.3	112779.85	данные отсутствуют	данные отсутствуют		
247.12	108857.6	112779.44	данные отсутствуют	данные отсутствуют		
247.13	108857.83	112779.13	данные отсутствуют	данные отсутствуют		
247.14	108858.16	112778.92	данные отсутствуют	данные отсутствуют		
247.15	108864.36	112774.44	данные отсутствуют	данные отсутствуют		
247.16	108856.74	112760.6	данные отсутствуют	данные отсутствуют		
247.17	108857.78	112759.99	данные отсутствуют	данные отсутствуют		
247.18	108858.25	112759.72	данные отсутствуют	данные отсутствуют		
247.19	108869.73	112752.55	данные отсутствуют	данные отсутствуют		
247.20	108874.53	112749.38	данные отсутствуют	данные отсутствуют		
247.21	108895.04	112734.94	данные отсутствуют	данные отсутствуют		
247.22	108922.97	112716.19	данные отсутствуют	данные отсутствуют		
247.23	108925.26	112714.4	данные отсутствуют	данные отсутствуют		

Государственный регистратор		ФГИС ЕГРН
полное наименование должности	подпись	инициалы, фамилия

М.П.



**Описание местоположения объекта недвижимости**

<b>Сооружение</b>			
вид объекта недвижимости			
Лист № __ Раздела <b>5.1</b>	Всего листов раздела <b>5.1</b> : __	Всего разделов: __	Всего листов выписки: __
<b>26.04.2022 № 99/2022/463765396</b>			
Кадастровый номер:		<b>78:36:0000000:4659</b>	

Номер точки	Координаты, м		Радиус, м	Средняя квадратическая погрешность определения координат характерных точек контура, м	Глубина, высота, м	
	X	Y			H1	H2
1	2	3	4	5	6	7
247.24	108926.94	112706.62	данные отсутствуют	данные отсутствуют		
247.25	108933.64	112673.57	данные отсутствуют	данные отсутствуют		
247.26	108941.97	112633.12	данные отсутствуют	данные отсутствуют		
247.27	108966.99	112600.99	данные отсутствуют	данные отсутствуют		
247.28	108968.54	112598.99	данные отсутствуют	данные отсутствуют		
247.29	109015.42	112535.4	данные отсутствуют	данные отсутствуют		
247.30	109016.13	112536.71	данные отсутствуют	данные отсутствуют		
247.31	109049.42	112633.03	данные отсутствуют	данные отсутствуют		
247.32	109051.14	112638.53	данные отсутствуют	данные отсутствуют		
247.33	109060.98	112677.73	данные отсутствуют	данные отсутствуют		
247.34	109062.99	112690.03	данные отсутствуют	данные отсутствуют		
247.35	109089.51	112813.12	данные отсутствуют	данные отсутствуют		
247.36	109117.56	112943.31	данные отсутствуют	данные отсутствуют		
247.37	109150.78	113098.49	данные отсутствуют	данные отсутствуют		

Государственный регистратор		ФГИС ЕГРН
полное наименование должности	подпись	инициалы, фамилия

М.П.



**Описание местоположения объекта недвижимости**

<b>Сооружение</b>			
вид объекта недвижимости			
Лист № __ Раздела <b>5.1</b>	Всего листов раздела <b>5.1</b> : __	Всего разделов: __	Всего листов выписки: __
<b>26.04.2022 № 99/2022/463765396</b>			
Кадастровый номер:		<b>78:36:0000000:4659</b>	

Номер точки	Координаты, м		Радиус, м	Средняя квадратическая погрешность определения координат характерных точек контура, м	Глубина, высота, м	
	X	Y			H1	H2
1	2	3	4	5	6	7
247.38	109202.73	113171.95	данные отсутствуют	данные отсутствуют		
247.39	109824.38	113696.86	данные отсутствуют	данные отсутствуют		
247.40	109822.65	113843.85	данные отсутствуют	данные отсутствуют		
248.1	111956.18	110183.44	данные отсутствуют	данные отсутствуют		
248.2	111954.36	110196.56	данные отсутствуют	данные отсутствуют		
248.3	111944.22	110200.84	данные отсутствуют	данные отсутствуют		
248.4	111943.73	110201.13	данные отсутствуют	данные отсутствуют		
248.5	111942.53	110202.59	данные отсутствуют	данные отсутствуют		
248.6	111932.68	110214.52	данные отсутствуют	данные отсутствуют		
248.7	111932.92	110216.81	данные отсутствуют	данные отсутствуют		
248.8	111933.23	110219.84	данные отсутствуют	данные отсутствуют		
248.9	111950.42	110265.78	данные отсутствуют	данные отсутствуют		
248.10	111879.21	110294.44	данные отсутствуют	данные отсутствуют		
248.11	111803.12	110273.22	данные отсутствуют	данные отсутствуют		

Государственный регистратор		ФГИС ЕГРН
полное наименование должности	подпись	инициалы, фамилия

М.П.



**Описание местоположения объекта недвижимости**

<b>Сооружение</b>			
вид объекта недвижимости			
Лист № __ Раздела <b>5.1</b>	Всего листов раздела <b>5.1</b> : __	Всего разделов: __	Всего листов выписки: __
<b>26.04.2022 № 99/2022/463765396</b>			
Кадастровый номер:		<b>78:36:0000000:4659</b>	

Номер точки	Координаты, м		Радиус, м	Средняя квадратическая погрешность определения координат характерных точек контура, м	Глубина, высота, м	
	X	Y			H1	H2
1	2	3	4	5	6	7
248.12	111802.91	110272.69	данные отсутствуют	данные отсутствуют		
248.13	111802.54	110271.75	данные отсутствуют	данные отсутствуют		
248.14	111802.36	110271.84	данные отсутствуют	данные отсутствуют		
248.15	111779.98	110283.5	данные отсутствуют	данные отсутствуют		
248.16	111770.48	110290.86	данные отсутствуют	данные отсутствуют		
248.17	111743.93	110310.94	данные отсутствуют	данные отсутствуют		
248.18	111743.48	110311.13	данные отсутствуют	данные отсутствуют		
248.19	111717.81	110321.95	данные отсутствуют	данные отсутствуют		
248.20	111681.08	110335.07	данные отсутствуют	данные отсутствуют		
248.21	111602.29	110371.97	данные отсутствуют	данные отсутствуют		
248.22	111600.02	110373.03	данные отсутствуют	данные отсутствуют		
248.23	111607.83	110396.25	данные отсутствуют	данные отсутствуют		
248.24	111609.25	110395.77	данные отсутствуют	данные отсутствуют		
248.25	111610.05	110395.5	данные отсутствуют	данные отсутствуют		

Государственный регистратор		ФГИС ЕГРН
полное наименование должности	подпись	инициалы, фамилия

М.П.



**Описание местоположения объекта недвижимости**

<b>Сооружение</b>			
вид объекта недвижимости			
Лист № __ Раздела <b>5.1</b>	Всего листов раздела <b>5.1</b> : __	Всего разделов: __	Всего листов выписки: __
<b>26.04.2022 № 99/2022/463765396</b>			
Кадастровый номер:		<b>78:36:0000000:4659</b>	

Номер точки	Координаты, м		Радиус, м	Средняя квадратическая погрешность определения координат характерных точек контура, м	Глубина, высота, м	
	X	Y			H1	H2
1	2	3	4	5	6	7
248.26	111607.66	110389.09	данные отсутствуют	данные отсутствуют		
249.1	108757.49	117405.48	данные отсутствуют	данные отсутствуют		
249.2	108752.19	117387.55	данные отсутствуют	данные отсутствуют		
249.3	108752.13	117387.29	данные отсутствуют	данные отсутствуют		
249.4	108791.03	117377.53	данные отсутствуют	данные отсутствуют		
249.5	108915.44	117344.56	данные отсутствуют	данные отсутствуют		
249.6	108922.19	117343.07	данные отсутствуют	данные отсутствуют		
249.7	108926.18	117341.89	данные отсутствуют	данные отсутствуют		
249.8	108928.74	117341.1	данные отсутствуют	данные отсутствуют		
249.9	108928.97	117342.25	данные отсутствуют	данные отсутствуют		
249.10	108930.84	117356.97	данные отсутствуют	данные отсутствуют		
249.11	108930.1	117357.47	данные отсутствуют	данные отсутствуют		
249.12	108929.49	117360.85	данные отсутствуют	данные отсутствуют		
250.1	105604.3	115246.62	данные отсутствуют	данные отсутствуют		

Государственный регистратор		ФГИС ЕГРН
полное наименование должности	подпись	инициалы, фамилия

М.П.



**Описание местоположения объекта недвижимости**

<b>Сооружение</b>			
вид объекта недвижимости			
Лист № __ Раздела <b>5.1</b>	Всего листов раздела <b>5.1</b> : __	Всего разделов: __	Всего листов выписки: __
<b>26.04.2022 № 99/2022/463765396</b>			
Кадастровый номер:		<b>78:36:0000000:4659</b>	

Номер точки	Координаты, м		Радиус, м	Средняя квадратическая погрешность определения координат характерных точек контура, м	Глубина, высота, м	
	X	Y			H1	H2
1	2	3	4	5	6	7
250.2	105595.84	115266.32	данные отсутствуют	данные отсутствуют		
250.3	105595.56	115266.86	данные отсутствуют	данные отсутствуют		
250.4	105589.45	115263.63	данные отсутствуют	данные отсутствуют		
250.5	105565.16	115252.97	данные отсутствуют	данные отсутствуют		
250.6	105562.58	115252.09	данные отсутствуют	данные отсутствуют		
250.7	105553.1	115249.81	данные отсутствуют	данные отсутствуют		
250.8	105535.46	115244.86	данные отсутствуют	данные отсутствуют		
250.9	105533.34	115243.86	данные отсутствуют	данные отсутствуют		
250.10	105533.76	115242.1	данные отсутствуют	данные отсутствуют		
250.11	105550.51	115193.38	данные отсутствуют	данные отсутствуют		
250.12	105550.14	115193.23	данные отсутствуют	данные отсутствуют		
250.13	105539.2	115187.54	данные отсутствуют	данные отсутствуют		
251.1	108242.31	113052.17	данные отсутствуют	данные отсутствуют		
251.2	108241.85	113051.11	данные отсутствуют	данные отсутствуют		

Государственный регистратор		ФГИС ЕГРН
полное наименование должности	подпись	инициалы, фамилия

М.П.



**Описание местоположения объекта недвижимости**

<b>Сооружение</b>			
вид объекта недвижимости			
Лист № __ Раздела <b>5.1</b>	Всего листов раздела <b>5.1</b> : __	Всего разделов: __	Всего листов выписки: __
<b>26.04.2022 № 99/2022/463765396</b>			
Кадастровый номер:		<b>78:36:0000000:4659</b>	

Номер точки	Координаты, м		Радиус, м	Средняя квадратическая погрешность определения координат характерных точек контура, м	Глубина, высота, м	
	X	Y			H1	H2
1	2	3	4	5	6	7
251.3	108139.62	113092.74	данные отсутствуют	данные отсутствуют		
251.4	108012.21	113138.58	данные отсутствуют	данные отсутствуют		
251.5	107975.28	113149.04	данные отсутствуют	данные отсутствуют		
251.6	107975.45	113150.02	данные отсутствуют	данные отсутствуют		
251.7	107961.68	113183.6	данные отсутствуют	данные отсутствуют		
251.8	107953.51	113216.59	данные отсутствуют	данные отсутствуют		
251.9	107950.57	113222.83	данные отсутствуют	данные отсутствуют		
251.10	107948.41	113223.45	данные отсутствуют	данные отсутствуют		
251.11	107948.84	113224.96	данные отсутствуют	данные отсутствуют		
251.12	107949.04	113225.63	данные отсутствуют	данные отсутствуют		
251.13	107949.63	113227.54	данные отсутствуют	данные отсутствуют		
252.1	106673.45	116148.09	данные отсутствуют	данные отсутствуют		
252.2	106668.85	116158.84	данные отсутствуют	данные отсутствуют		
252.3	106665.23	116167.85	данные отсутствуют	данные отсутствуют		

Государственный регистратор		ФГИС ЕГРН
полное наименование должности	подпись	инициалы, фамилия

М.П.



**Описание местоположения объекта недвижимости**

<b>Сооружение</b>			
вид объекта недвижимости			
Лист № __ Раздела <b>5.1</b>	Всего листов раздела <b>5.1</b> : __	Всего разделов: __	Всего листов выписки: __
<b>26.04.2022 № 99/2022/463765396</b>			
Кадастровый номер:		<b>78:36:0000000:4659</b>	

Номер точки	Координаты, м		Радиус, м	Средняя квадратическая погрешность определения координат характерных точек контура, м	Глубина, высота, м	
	X	Y			H1	H2
1	2	3	4	5	6	7
252.4	106665.01	116168.41	данные отсутствуют	данные отсутствуют		
252.5	106652.06	116162.82	данные отсутствуют	данные отсутствуют		
252.6	106642.66	116159.03	данные отсутствуют	данные отсутствуют		
253.1	106678.64	116181.59	данные отсутствуют	данные отсутствуют		
253.2	106680.87	116176	данные отсутствуют	данные отсутствуют		
253.3	106681.12	116175.36	данные отсутствуют	данные отсутствуют		
253.4	106665.01	116168.41	данные отсутствуют	данные отсутствуют		
254.1	110016.74	109814.73	данные отсутствуют	данные отсутствуют		
254.2	110016.38	109814.51	данные отсутствуют	данные отсутствуют		
254.3	110016.21	109814.41	данные отсутствуют	данные отсутствуют		
255.1	107376.61	114586.75	данные отсутствуют	данные отсутствуют		
255.2	107376.86	114586.19	данные отсутствуют	данные отсутствуют		
255.3	107377.23	114585.4	данные отсутствуют	данные отсутствуют		
255.4	107376.51	114585.07	данные отсутствуют	данные отсутствуют		

Государственный регистратор		ФГИС ЕГРН
полное наименование должности	подпись	инициалы, фамилия

М.П.





**Описание местоположения объекта недвижимости**

<b>Сооружение</b>			
вид объекта недвижимости			
Лист № __ Раздела <b>5.1</b>	Всего листов раздела <b>5.1</b> : __	Всего разделов: __	Всего листов выписки: __
<b>26.04.2022 № 99/2022/463765396</b>			
Кадастровый номер:		<b>78:36:0000000:4659</b>	

Номер точки	Координаты, м		Радиус, м	Средняя квадратическая погрешность определения координат характерных точек контура, м	Глубина, высота, м	
	X	Y			H1	H2
1	2	3	4	5	6	7
255.5	107375.33	114584.53	данные отсутствуют	данные отсутствуют		
255.6	107374.89	114582.37	данные отсутствуют	данные отсутствуют		
255.7	107374.6	114582.27	данные отсутствуют	данные отсутствуют		
255.8	107328.43	114564.66	данные отсутствуют	данные отсутствуют		
255.9	107322.47	114559.03	данные отсутствуют	данные отсутствуют		
255.10	107321.8	114558.46	данные отсутствуют	данные отсутствуют		
256.1	107377.23	114585.4	данные отсутствуют	данные отсутствуют		
256.2	107390.44	114556.44	данные отсутствуют	данные отсутствуют		
256.3	107426.61	114508.68	данные отсутствуют	данные отсутствуют		
256.4	107448.68	114464.48	данные отсутствуют	данные отсутствуют		
256.5	107448.27	114464.32	данные отсутствуют	данные отсутствуют		
256.6	107446.62	114463.51	данные отсутствуют	данные отсутствуют		
257.1	107523.96	114278.03	данные отсутствуют	данные отсутствуют		
257.2	107559.06	114187.85	данные отсутствуют	данные отсутствуют		

Государственный регистратор		ФГИС ЕГРН
полное наименование должности	подпись	инициалы, фамилия

М.П.



**Описание местоположения объекта недвижимости**

<b>Сооружение</b>			
вид объекта недвижимости			
Лист № __ Раздела <b>5.1</b>	Всего листов раздела <b>5.1</b> : __	Всего разделов: __	Всего листов выписки: __
<b>26.04.2022 № 99/2022/463765396</b>			
Кадастровый номер:		<b>78:36:0000000:4659</b>	

Номер точки	Координаты, м		Радиус, м	Средняя квадратическая погрешность определения координат характерных точек контура, м	Глубина, высота, м	
	X	Y			H1	H2
1	2	3	4	5	6	7
257.3	107561.49	114172.77	данные отсутствуют	данные отсутствуют		
257.4	107575.64	114135.56	данные отсутствуют	данные отсутствуют		
257.5	107577.88	114136.41	данные отсутствуют	данные отсутствуют		
257.6	107578.54	114136.67	данные отсутствуют	данные отсутствуют		
257.7	107578.22	114137.49	данные отсутствуют	данные отсутствуют		
257.8	107578.69	114137.67	данные отсутствуют	данные отсутствуют		
257.9	107599.89	114145.54	данные отсутствуют	данные отсутствуют		
257.10	107601.89	114146.35	данные отсутствуют	данные отсутствуют		
257.11	107603.02	114143.89	данные отсутствуют	данные отсутствуют		
257.12	107606.55	114135.57	данные отсутствуют	данные отсутствуют		
257.13	107632.21	114145.59	данные отсутствуют	данные отсутствуют		
257.14	107633.24	114143.04	данные отсутствуют	данные отсутствуют		
257.15	107638.38	114129.46	данные отсутствуют	данные отсутствуют		
258.1	107575.64	114135.56	данные отсутствуют	данные отсутствуют		

Государственный регистратор		ФГИС ЕГРН
полное наименование должности	подпись	инициалы, фамилия

М.П.



**Описание местоположения объекта недвижимости**

<b>Сооружение</b>			
вид объекта недвижимости			
Лист № __ Раздела <b>5.1</b>	Всего листов раздела <b>5.1</b> : __	Всего разделов: __	Всего листов выписки: __
<b>26.04.2022 № 99/2022/463765396</b>			
Кадастровый номер:		<b>78:36:0000000:4659</b>	

Номер точки	Координаты, м		Радиус, м	Средняя квадратическая погрешность определения координат характерных точек контура, м	Глубина, высота, м	
	X	Y			H1	H2
1	2	3	4	5	6	7
258.2	107575.86	114134.99	данные отсутствуют	данные отсутствуют		
258.3	107580.33	114123.22	данные отсутствуют	данные отсутствуют		
258.4	107578.89	114122.61	данные отсутствуют	данные отсутствуют		
258.5	107576.93	114121.74	данные отсутствуют	данные отсутствуют		
258.6	107576.58	114122.53	данные отсутствуют	данные отсутствуют		
258.7	107576.13	114122.32	данные отсутствуют	данные отсутствуют		
258.8	107514.18	114095.59	данные отсутствуют	данные отсутствуют		
258.9	107511.1	114094.15	данные отсутствуют	данные отсутствуют		
258.10	107509.39	114093.34	данные отсутствуют	данные отсутствуют		
259.1	106737.33	116207.55	данные отсутствуют	данные отсутствуют		
259.2	106736.92	116207.41	данные отсутствуют	данные отсутствуют		
259.3	106685.59	116187.19	данные отсутствуют	данные отсутствуют		
259.4	106684.16	116176.66	данные отсутствуют	данные отсутствуют		
259.5	106681.12	116175.36	данные отсутствуют	данные отсутствуют		

Государственный регистратор		ФГИС ЕГРН
полное наименование должности	подпись	инициалы, фамилия

М.П.



**Описание местоположения объекта недвижимости**

<b>Сооружение</b>			
вид объекта недвижимости			
Лист № __ Раздела <b>5.1</b>	Всего листов раздела <b>5.1</b> : __	Всего разделов: __	Всего листов выписки: __
<b>26.04.2022 № 99/2022/463765396</b>			
Кадастровый номер:		<b>78:36:0000000:4659</b>	

Номер точки	Координаты, м		Радиус, м	Средняя квадратическая погрешность определения координат характерных точек контура, м	Глубина, высота, м	
	X	Y			H1	H2
1	2	3	4	5	6	7
260.1	108720.11	112898.92	данные отсутствуют	данные отсутствуют		
260.2	108712.91	112875.93	данные отсутствуют	данные отсутствуют		
260.3	108726.32	112871.01	данные отсутствуют	данные отсутствуют		
260.4	108767.42	112855.5	данные отсутствуют	данные отсутствуют		
260.5	108767.82	112855.34	данные отсутствуют	данные отсутствуют		
260.6	108768.62	112855.04	данные отсутствуют	данные отсутствуют		
260.7	108773.6	112853.2	данные отсутствуют	данные отсутствуют		
260.8	108786.32	112848.48	данные отсутствуют	данные отсутствуют		
260.9	108795.8	112868.09	данные отсутствуют	данные отсутствуют		
261.1	109307.79	114708.44	данные отсутствуют	данные отсутствуют		
261.2	109307.26	114708.62	данные отсутствуют	данные отсутствуют		
261.3	109311.91	114718.41	данные отсутствуют	данные отсутствуют		
261.4	109325.66	114749.89	данные отсутствуют	данные отсутствуют		
261.5	109326.03	114749.73	данные отсутствуют	данные отсутствуют		

Государственный регистратор		ФГИС ЕГРН
полное наименование должности	подпись	инициалы, фамилия

М.П.



**Описание местоположения объекта недвижимости**

<b>Сооружение</b>			
вид объекта недвижимости			
Лист № __ Раздела <b>5.1</b>	Всего листов раздела <b>5.1</b> : __	Всего разделов: __	Всего листов выписки: __
<b>26.04.2022 № 99/2022/463765396</b>			
Кадастровый номер:		<b>78:36:0000000:4659</b>	

Номер точки	Координаты, м		Радиус, м	Средняя квадратическая погрешность определения координат характерных точек контура, м	Глубина, высота, м	
	X	Y			H1	H2
1	2	3	4	5	6	7
261.6	109326.44	114749.55	данные отсутствуют	данные отсутствуют		
262.1	109248.15	114570.5	данные отсутствуют	данные отсутствуют		
262.2	109247.6	114570.59	данные отсутствуют	данные отсутствуют		
262.3	109248.08	114571.73	данные отсутствуют	данные отсутствуют		
262.4	109248.27	114572.17	данные отсутствуют	данные отсутствуют		
262.5	109267.02	114611.7	данные отсутствуют	данные отсутствуют		
262.6	109267.42	114611.54	данные отсутствуют	данные отсутствуют		
262.7	109267.81	114611.38	данные отсутствуют	данные отсутствуют		
263.1	106535.39	114182.06	данные отсутствуют	данные отсутствуют		
263.2	106535.6	114181.46	данные отсутствуют	данные отсутствуют		
263.3	106541.15	114165.33	данные отсутствуют	данные отсутствуют		
263.4	106541.31	114164.86	данные отсутствуют	данные отсутствуют		
264.1	110022.32	111195.55	данные отсутствуют	данные отсутствуют		
264.2	110007.77	111197.94	данные отсутствуют	данные отсутствуют		

Государственный регистратор		ФГИС ЕГРН
полное наименование должности	подпись	инициалы, фамилия

М.П.



**Описание местоположения объекта недвижимости**

<b>Сооружение</b>			
вид объекта недвижимости			
Лист № __ Раздела <b>5.1</b>	Всего листов раздела <b>5.1</b> : __	Всего разделов: __	Всего листов выписки: __
<b>26.04.2022 № 99/2022/463765396</b>			
Кадастровый номер:		<b>78:36:0000000:4659</b>	

Номер точки	Координаты, м		Радиус, м	Средняя квадратическая погрешность определения координат характерных точек контура, м	Глубина, высота, м	
	X	Y			H1	H2
1	2	3	4	5	6	7
264.3	110002.67	111194.65	данные отсутствуют	данные отсутствуют		
264.4	110002.31	111194.39	данные отсутствуют	данные отсутствуют		
265.1	107580.33	114123.22	данные отсутствуют	данные отсутствуют		
265.2	107621.69	114025.06	данные отсутствуют	данные отсутствуют		
265.3	107622.07	114024.17	данные отсутствуют	данные отсутствуют		
265.4	107622.85	114024.5	данные отсутствуют	данные отсутствуют		
265.5	107624.25	114025.09	данные отсутствуют	данные отсутствуют		
265.6	107624.53	114024.36	данные отсутствуют	данные отсутствуют		
265.7	107625	114024.54	данные отсутствуют	данные отсутствуют		
265.8	107726.24	114063.34	данные отсутствуют	данные отсутствуют		
265.9	107726.02	114064.39	данные отсутствуют	данные отсутствуют		
265.10	107705.91	114122.4	данные отсутствуют	данные отсутствуют		
265.11	107699.63	114120.2	данные отсутствуют	данные отсутствуют		
266.1	109337.77	114212.21	данные отсутствуют	данные отсутствуют		

Государственный регистратор		ФГИС ЕГРН
полное наименование должности	подпись	инициалы, фамилия

М.П.



**Описание местоположения объекта недвижимости**

<b>Сооружение</b>			
вид объекта недвижимости			
Лист № __ Раздела <b>5.1</b>	Всего листов раздела <b>5.1</b> : __	Всего разделов: __	Всего листов выписки: __
<b>26.04.2022 № 99/2022/463765396</b>			
Кадастровый номер:		<b>78:36:0000000:4659</b>	

Номер точки	Координаты, м		Радиус, м	Средняя квадратическая погрешность определения координат характерных точек контура, м	Глубина, высота, м	
	X	Y			H1	H2
1	2	3	4	5	6	7
266.2	109336.76	114211.11	данные отсутствуют	данные отсутствуют		
266.3	109256.35	114283.08	данные отсутствуют	данные отсутствуют		
266.4	109255.86	114283.48	данные отсутствуют	данные отсутствуют		
266.5	109255.35	114283.95	данные отсутствуют	данные отсутствуют		
266.6	109238.14	114298.33	данные отсутствуют	данные отсутствуют		
266.7	109238.91	114299.77	данные отсутствуют	данные отсутствуют		
267.1	107665.41	113913.57	данные отсутствуют	данные отсутствуют		
267.2	107698.91	113828	данные отсутствуют	данные отсутствуют		
267.3	107699.61	113828.27	данные отсутствуют	данные отсутствуют		
267.4	107699.98	113828.42	данные отсутствуют	данные отсутствуют		
267.5	107699.18	113830.51	данные отсутствуют	данные отсутствуют		
267.6	107699.64	113830.69	данные отсутствуют	данные отсутствуют		
267.7	107734.34	113843.62	данные отсутствуют	данные отсутствуют		
267.8	107740.97	113828.1	данные отсутствуют	данные отсутствуют		

Государственный регистратор		ФГИС ЕГРН
полное наименование должности	подпись	инициалы, фамилия

М.П.



**Описание местоположения объекта недвижимости**

<b>Сооружение</b>			
вид объекта недвижимости			
Лист № __ Раздела <b>5.1</b>	Всего листов раздела <b>5.1</b> : __	Всего разделов: __	Всего листов выписки: __
<b>26.04.2022 № 99/2022/463765396</b>			
Кадастровый номер:		<b>78:36:0000000:4659</b>	

Номер точки	Координаты, м		Радиус, м	Средняя квадратическая погрешность определения координат характерных точек контура, м	Глубина, высота, м	
	X	Y			H1	H2
1	2	3	4	5	6	7
268.1	108654.53	112965.99	данные отсутствуют	данные отсутствуют		
268.2	108655.18	112965.75	данные отсутствуют	данные отсутствуют		
268.3	108667.37	112961.21	данные отсутствуют	данные отсутствуют		
268.4	108666.98	112960.11	данные отсутствуют	данные отсутствуют		
268.5	108667.93	112959.8	данные отсутствуют	данные отсутствуют		
268.6	108668.22	112959.72	данные отсутствуют	данные отсутствуют		
269.1	108698.9	112988.63	данные отсутствуют	данные отсутствуют		
269.2	108689.42	112992.4	данные отсутствуют	данные отсутствуют		
269.3	108688.53	112992.79	данные отсутствуют	данные отсутствуют		
269.4	108672.8	112956.51	данные отсутствуют	данные отсутствуют		
269.5	108667.64	112958.66	данные отсутствуют	данные отсутствуют		
269.6	108667.09	112958.89	данные отсутствуют	данные отсутствуют		
269.7	108666.62	112959.08	данные отсутствуют	данные отсутствуют		
269.8	108666.98	112960.11	данные отсутствуют	данные отсутствуют		

Государственный регистратор		ФГИС ЕГРН
полное наименование должности	подпись	инициалы, фамилия

М.П.





**Описание местоположения объекта недвижимости**

<b>Сооружение</b>			
вид объекта недвижимости			
Лист № __ Раздела <b>5.1</b>	Всего листов раздела <b>5.1</b> : __	Всего разделов: __	Всего листов выписки: __
<b>26.04.2022 № 99/2022/463765396</b>			
Кадастровый номер:		<b>78:36:0000000:4659</b>	

Номер точки	Координаты, м		Радиус, м	Средняя квадратическая погрешность определения координат характерных точек контура, м	Глубина, высота, м	
	X	Y			H1	H2
1	2	3	4	5	6	7
270.1	108658.13	112939.77	данные отсутствуют	данные отсутствуют		
270.2	108658.34	112940.23	данные отсутствуют	данные отсутствуют		
270.3	108666.62	112959.08	данные отсутствуют	данные отсутствуют		
271.1	108241.85	113051.11	данные отсутствуют	данные отсутствуют		
271.2	108345.76	113012.08	данные отсутствуют	данные отсутствуют		
271.3	108525.65	112945.02	данные отсутствуют	данные отсутствуют		
271.4	108527.59	112944.4	данные отсутствуют	данные отсутствуют		
271.5	108643.85	112899.21	данные отсутствуют	данные отсутствуют		
271.6	108644.27	112900.52	данные отсутствуют	данные отсутствуют		
271.7	108644.52	112901.16	данные отсутствуют	данные отсутствуют		
272.1	109983.93	111538.13	данные отсутствуют	данные отсутствуют		
272.2	109964.54	111562.07	данные отсутствуют	данные отсутствуют		
272.3	109980.57	111574.85	данные отсутствуют	данные отсутствуют		
273.1	109687.13	114385.23	данные отсутствуют	данные отсутствуют		

Государственный регистратор		ФГИС ЕГРН
полное наименование должности	подпись	инициалы, фамилия

М.П.



**Описание местоположения объекта недвижимости**

<b>Сооружение</b>			
вид объекта недвижимости			
Лист № __ Раздела <b>5.1</b>	Всего листов раздела <b>5.1</b> : __	Всего разделов: __	Всего листов выписки: __
<b>26.04.2022 № 99/2022/463765396</b>			
Кадастровый номер:		<b>78:36:0000000:4659</b>	

Номер точки	Координаты, м		Радиус, м	Средняя квадратическая погрешность определения координат характерных точек контура, м	Глубина, высота, м	
	X	Y			H1	H2
1	2	3	4	5	6	7
273.2	109686.54	114386.26	данные отсутствуют	данные отсутствуют		
273.3	109708.66	114397.26	данные отсутствуют	данные отсутствуют		
273.4	109745.76	114412.59	данные отсутствуют	данные отсутствуют		
273.5	109761.48	114419.24	данные отсутствуют	данные отсутствуют		
273.6	109761.92	114419.43	данные отсутствуют	данные отсутствуют		
273.7	109762.36	114419.62	данные отсутствуют	данные отсутствуют		
273.8	109773.93	114423.66	данные отсутствуют	данные отсутствуют		
274.1	109235.61	114539.72	данные отсутствуют	данные отсутствуют		
274.2	109235.22	114539.94	данные отсутствуют	данные отсутствуют		
274.3	109234.87	114540.13	данные отсутствуют	данные отсутствуют		
274.4	109231.1	114533.41	данные отсутствуют	данные отсутствуют		
274.5	109230.79	114533.58	данные отсутствуют	данные отсутствуют		
274.6	109229.37	114534.38	данные отсутствуют	данные отсутствуют		
275.1	106314.23	116791.09	данные отсутствуют	данные отсутствуют		

Государственный регистратор		ФГИС ЕГРН
полное наименование должности	подпись	инициалы, фамилия

М.П.



**Описание местоположения объекта недвижимости**

<b>Сооружение</b>			
вид объекта недвижимости			
Лист № __ Раздела <b>5.1</b>	Всего листов раздела <b>5.1</b> : __	Всего разделов: __	Всего листов выписки: __
<b>26.04.2022 № 99/2022/463765396</b>			
Кадастровый номер:		<b>78:36:0000000:4659</b>	

Номер точки	Координаты, м		Радиус, м	Средняя квадратическая погрешность определения координат характерных точек контура, м	Глубина, высота, м	
	X	Y			H1	H2
1	2	3	4	5	6	7
275.2	106314.69	116790.16	данные отсутствуют	данные отсутствуют		
275.3	106343.83	116728.11	данные отсутствуют	данные отсутствуют		
276.1	107746.03	113708.52	данные отсутствуют	данные отсутствуют		
276.2	107783.18	113616.53	данные отсутствуют	данные отсутствуют		
276.3	107790.17	113599.32	данные отсутствуют	данные отсутствуют		
276.4	107789.28	113598.96	данные отсутствуют	данные отсутствуют		
276.5	107787.8	113598.4	данные отсутствуют	данные отсутствуют		
276.6	107787.58	113597.23	данные отсутствуют	данные отсутствуют		
276.7	107787.13	113597.02	данные отсутствуют	данные отсутствуют		
276.8	107739.13	113574.19	данные отсутствуют	данные отсутствуют		
276.9	107709.67	113560.81	данные отсутствуют	данные отсутствуют		
276.10	107676.38	113555.91	данные отсутствуют	данные отсутствуют		
276.11	107660.95	113555.49	данные отсутствуют	данные отсутствуют		
277.1	107838.92	113481.1	данные отсутствуют	данные отсутствуют		

Государственный регистратор		ФГИС ЕГРН
полное наименование должности	подпись	инициалы, фамилия

М.П.



**Описание местоположения объекта недвижимости**

<b>Сооружение</b>			
вид объекта недвижимости			
Лист № __ Раздела <b>5.1</b>	Всего листов раздела <b>5.1</b> : __	Всего разделов: __	Всего листов выписки: __
<b>26.04.2022 № 99/2022/463765396</b>			
Кадастровый номер:		<b>78:36:0000000:4659</b>	

Номер точки	Координаты, м		Радиус, м	Средняя квадратическая погрешность определения координат характерных точек контура, м	Глубина, высота, м	
	X	Y			H1	H2
1	2	3	4	5	6	7
277.2	107839.44	113481.32	данные отсутствуют	данные отсутствуют		
277.3	107842.82	113482.65	данные отсутствуют	данные отсутствуют		
277.4	107843.45	113480.92	данные отсутствуют	данные отсутствуют		
277.5	107843.91	113481.09	данные отсутствуют	данные отсутствуют		
277.6	107861.54	113487.21	данные отсутствуют	данные отсутствуют		
277.7	107868.44	113482.38	данные отсутствуют	данные отсутствуют		
277.8	107892.12	113492.39	данные отсутствуют	данные отсутствуют		
277.9	107891.88	113493.02	данные отсутствуют	данные отсутствуют		
277.10	107886.19	113506.27	данные отсутствуют	данные отсутствуют		
278.1	106050.63	116078.89	данные отсутствуют	данные отсутствуют		
278.2	106050.03	116078.64	данные отсутствуют	данные отсутствуют		
279.1	105972.78	115960	данные отсутствуют	данные отсутствуют		
279.2	106002.61	115970.81	данные отсутствуют	данные отсутствуют		
279.3	106003.66	115971.33	данные отсутствуют	данные отсутствуют		

Государственный регистратор		ФГИС ЕГРН
полное наименование должности	подпись	инициалы, фамилия

М.П.



**Описание местоположения объекта недвижимости**

<b>Сооружение</b>			
вид объекта недвижимости			
Лист № __ Раздела <b>5.1</b>	Всего листов раздела <b>5.1</b> : __	Всего разделов: __	Всего листов выписки: __
<b>26.04.2022 № 99/2022/463765396</b>			
Кадастровый номер:		<b>78:36:0000000:4659</b>	

Номер точки	Координаты, м		Радиус, м	Средняя квадратическая погрешность определения координат характерных точек контура, м	Глубина, высота, м	
	X	Y			H1	H2
1	2	3	4	5	6	7
279.4	106007.22	115964.26	данные отсутствуют	данные отсутствуют		
279.5	106061.87	115985.18	данные отсутствуют	данные отсутствуют		
279.6	106070.42	115989.74	данные отсутствуют	данные отсутствуют		
279.7	106082.48	115994.59	данные отсутствуют	данные отсутствуют		
279.8	106083.53	115995.04	данные отсутствуют	данные отсутствуют		
280.1	106060.89	115836.61	данные отсутствуют	данные отсутствуют		
280.2	106063.63	115831.03	данные отсутствуют	данные отсутствуют		
280.3	106124.58	115856.9	данные отсутствуют	данные отсутствуют		
280.4	106126.95	115857.95	данные отсутствуют	данные отсутствуют		
280.5	106129.57	115856.79	данные отсутствуют	данные отсутствуют		
280.6	106137.51	115859.96	данные отсутствуют	данные отсутствуют		
280.7	106138.17	115860.22	данные отсутствуют	данные отсутствуют		
281.1	106258.31	116766.26	данные отсутствуют	данные отсутствуют		
281.2	106258.16	116766.57	данные отсутствуют	данные отсутствуют		

Государственный регистратор		ФГИС ЕГРН
полное наименование должности	подпись	инициалы, фамилия

М.П.



**Описание местоположения объекта недвижимости**

<b>Сооружение</b>			
вид объекта недвижимости			
Лист № __ Раздела <b>5.1</b>	Всего листов раздела <b>5.1</b> : __	Всего разделов: __	Всего листов выписки: __
<b>26.04.2022 № 99/2022/463765396</b>			
Кадастровый номер:		<b>78:36:0000000:4659</b>	

Номер точки	Координаты, м		Радиус, м	Средняя квадратическая погрешность определения координат характерных точек контура, м	Глубина, высота, м	
	X	Y			H1	H2
1	2	3	4	5	6	7
281.3	106263.4	116768.84	данные отсутствуют	данные отсутствуют		
281.4	106263.77	116767.97	данные отсутствуют	данные отсутствуют		
281.5	106271.7	116751.01	данные отсутствуют	данные отсутствуют		
281.6	106272.25	116750.03	данные отсутствуют	данные отсутствуют		
282.1	109915.05	111421.73	данные отсутствуют	данные отсутствуют		
282.2	109914.58	111422.31	данные отсутствуют	данные отсутствуют		
282.3	109874.39	111392.83	данные отсутствуют	данные отсутствуют		
282.4	109865.21	111402.73	данные отсутствуют	данные отсутствуют		
283.1	107421.74	113338.93	данные отсутствуют	данные отсутствуют		
283.2	107421.85	113339.46	данные отсутствуют	данные отсутствуют		
283.3	107429.26	113364.18	данные отсутствуют	данные отсутствуют		
283.4	107429.4	113370.24	данные отсутствуют	данные отсутствуют		
284.1	107569.61	113429.49	данные отсутствуют	данные отсутствуют		
284.2	107569.46	113428.91	данные отсутствуют	данные отсутствуют		

Государственный регистратор		ФГИС ЕГРН
полное наименование должности	подпись	инициалы, фамилия

М.П.



**Описание местоположения объекта недвижимости**

<b>Сооружение</b>			
вид объекта недвижимости			
Лист № __ Раздела <b>5.1</b>	Всего листов раздела <b>5.1</b> : __	Всего разделов: __	Всего листов выписки: __
<b>26.04.2022 № 99/2022/463765396</b>			
Кадастровый номер:		<b>78:36:0000000:4659</b>	

Номер точки	Координаты, м		Радиус, м	Средняя квадратическая погрешность определения координат характерных точек контура, м	Глубина, высота, м	
	X	Y			H1	H2
1	2	3	4	5	6	7
284.3	107567.33	113422.2	данные отсутствуют	данные отсутствуют		
284.4	107559	113421.86	данные отсутствуют	данные отсутствуют		
285.1	106164.28	116701.79	данные отсутствуют	данные отсутствуют		
285.2	106156.86	116720.19	данные отсутствуют	данные отсутствуют		
285.3	106156.36	116721.58	данные отсутствуют	данные отсутствуют		
285.4	106224.42	116751.9	данные отсутствуют	данные отсутствуют		
285.5	106225.15	116752.23	данные отсутствуют	данные отсутствуют		
285.6	106225.56	116751.32	данные отсутствуют	данные отсутствуют		
285.7	106245.36	116759.02	данные отсутствуют	данные отсутствуют		
285.8	106244.66	116760.68	данные отсутствуют	данные отсутствуют		
285.9	106245.37	116761.03	данные отсутствуют	данные отсутствуют		
285.10	106247.44	116761.92	данные отсутствуют	данные отсутствуют		
285.11	106248.33	116759.75	данные отсутствуют	данные отсутствуют		
285.12	106272.45	116696.78	данные отсутствуют	данные отсутствуют		

Государственный регистратор		ФГИС ЕГРН
полное наименование должности	подпись	инициалы, фамилия

М.П.



**Описание местоположения объекта недвижимости**

<b>Сооружение</b>			
вид объекта недвижимости			
Лист № __ Раздела <b>5.1</b>	Всего листов раздела <b>5.1</b> : __	Всего разделов: __	Всего листов выписки: __
<b>26.04.2022 № 99/2022/463765396</b>			
Кадастровый номер:		<b>78:36:0000000:4659</b>	

Номер точки	Координаты, м		Радиус, м	Средняя квадратическая погрешность определения координат характерных точек контура, м	Глубина, высота, м	
	X	Y			H1	H2
1	2	3	4	5	6	7
286.1	106258.16	116766.57	данные отсутствуют	данные отсутствуют		
286.2	106247.44	116761.92	данные отсутствуют	данные отсутствуют		
287.1	106264.98	116769.53	данные отсутствуют	данные отсутствуют		
287.2	106264.08	116769.14	данные отсутствуют	данные отсутствуют		
287.3	106263.4	116768.84	данные отсутствуют	данные отсутствуют		
288.1	106326.77	116796.4	данные отсутствуют	данные отсутствуют		
288.2	106410.08	116832.3	данные отсутствуют	данные отсутствуют		
288.3	106410.37	116832.44	данные отсутствуют	данные отсутствуют		
288.4	106410.88	116831.36	данные отсутствуют	данные отсутствуют		
289.1	106410.37	116832.44	данные отсутствуют	данные отсутствуют		
289.2	106433.91	116843.41	данные отсутствуют	данные отсутствуют		
289.3	106434.37	116842.42	данные отсутствуют	данные отсутствуют		
290.1	107347.49	114694.05	данные отсутствуют	данные отсутствуют		
290.2	107318.32	114759.95	данные отсутствуют	данные отсутствуют		

Государственный регистратор		ФГИС ЕГРН
полное наименование должности	подпись	инициалы, фамилия

М.П.





**Описание местоположения объекта недвижимости**

<b>Сооружение</b>			
вид объекта недвижимости			
Лист № __ Раздела <b>5.1</b>	Всего листов раздела <b>5.1</b> : __	Всего разделов: __	Всего листов выписки: __
<b>26.04.2022 № 99/2022/463765396</b>			
Кадастровый номер:		<b>78:36:0000000:4659</b>	

Номер точки	Координаты, м		Радиус, м	Средняя квадратическая погрешность определения координат характерных точек контура, м	Глубина, высота, м	
	X	Y			H1	H2
1	2	3	4	5	6	7
291.1	107481.58	114382.59	данные отсутствуют	данные отсутствуют		
291.2	107481.04	114383.94	данные отсутствуют	данные отсутствуют		
291.3	107480.64	114384.94	данные отсутствуют	данные отсутствуют		
291.4	107448.96	114463.77	данные отсутствуют	данные отсутствуют		
291.5	107448.68	114464.48	данные отсутствуют	данные отсутствуют		
292.1	106141.88	115777.23	данные отсутствуют	данные отсутствуют		
292.2	106139.38	115782.84	данные отсутствуют	данные отсутствуют		
292.3	106152.32	115788.19	данные отсутствуют	данные отсутствуют		
292.4	106164.3	115792.55	данные отсутствуют	данные отсутствуют		
292.5	106165.24	115792.9	данные отсутствуют	данные отсутствуют		
293.1	106214.2	115931.4	данные отсутствуют	данные отсутствуют		
293.2	106218.96	115919.79	данные отсутствуют	данные отсутствуют		
293.3	106226.74	115922.58	данные отсутствуют	данные отсутствуют		
293.4	106229.06	115923.27	данные отсутствуют	данные отсутствуют		

Государственный регистратор		ФГИС ЕГРН
полное наименование должности	подпись	инициалы, фамилия

М.П.



**Описание местоположения объекта недвижимости**

<b>Сооружение</b>			
вид объекта недвижимости			
Лист № __ Раздела <b>5.1</b>	Всего листов раздела <b>5.1</b> : __	Всего разделов: __	Всего листов выписки: __
<b>26.04.2022 № 99/2022/463765396</b>			
Кадастровый номер:		<b>78:36:0000000:4659</b>	

Номер точки	Координаты, м		Радиус, м	Средняя квадратическая погрешность определения координат характерных точек контура, м	Глубина, высота, м	
	X	Y			H1	H2
1	2	3	4	5	6	7
293.5	106243.19	115867.77	данные отсутствуют	данные отсутствуют		
293.6	106243.81	115866.14	данные отсутствуют	данные отсутствуют		
293.7	106220.38	115858.77	данные отсутствуют	данные отсутствуют		
293.8	106219.01	115855.48	данные отсутствуют	данные отсутствуют		
293.9	106208.45	115828.02	данные отсутствуют	данные отсутствуют		
293.10	106203.34	115815.21	данные отсутствуют	данные отсутствуют		
293.11	106208.95	115800.65	данные отсутствуют	данные отсутствуют		
293.12	106198.39	115795.36	данные отсутствуют	данные отсутствуют		
293.13	106174.59	115786.56	данные отсутствуют	данные отсутствуют		
293.14	106173.52	115786.16	данные отсутствуют	данные отсутствуют		
293.15	106171.87	115786.62	данные отсутствуют	данные отсутствуют		
293.16	106169.88	115785.89	данные отсутствуют	данные отсутствуют		
293.17	106168.3	115785.31	данные отсутствуют	данные отсутствуют		
294.1	106237.73	115692.58	данные отсутствуют	данные отсутствуют		

Государственный регистратор		ФГИС ЕГРН
полное наименование должности	подпись	инициалы, фамилия

М.П.



**Описание местоположения объекта недвижимости**

<b>Сооружение</b>			
вид объекта недвижимости			
Лист № __ Раздела <b>5.1</b>	Всего листов раздела <b>5.1</b> : __	Всего разделов: __	Всего листов выписки: __
<b>26.04.2022 № 99/2022/463765396</b>			
Кадастровый номер:		<b>78:36:0000000:4659</b>	

Номер точки	Координаты, м		Радиус, м	Средняя квадратическая погрешность определения координат характерных точек контура, м	Глубина, высота, м	
	X	Y			H1	H2
1	2	3	4	5	6	7
294.2	106233.5	115703.52	данные отсутствуют	данные отсутствуют		
294.3	106211.52	115694.94	данные отсутствуют	данные отсутствуют		
294.4	106210.4	115694.52	данные отсутствуют	данные отсутствуют		
294.5	106207.96	115696.26	данные отсутствуют	данные отсутствуют		
294.6	106205.36	115695.21	данные отсутствуют	данные отсутствуют		
294.7	106204.77	115694.98	данные отсутствуют	данные отсутствуют		
295.1	107571.09	113429.05	данные отсутствуют	данные отсутствуют		
295.2	107570.9	113428.34	данные отсутствуют	данные отсутствуют		
295.3	107568.54	113420.82	данные отсутствуют	данные отсутствуют		
295.4	107559.01	113420.28	данные отсутствуют	данные отсутствуют		
296.1	107503.71	113450.69	данные отсутствуют	данные отсутствуют		
296.2	107503.54	113450.09	данные отсутствуют	данные отсутствуют		
296.3	107500.48	113442.16	данные отсутствуют	данные отсутствуют		
296.4	107494.22	113442.13	данные отсутствуют	данные отсутствуют		

Государственный регистратор		ФГИС ЕГРН
полное наименование должности	подпись	инициалы, фамилия

М.П.



**Описание местоположения объекта недвижимости**

<b>Сооружение</b>			
вид объекта недвижимости			
Лист № __ Раздела <b>5.1</b>	Всего листов раздела <b>5.1</b> : __	Всего разделов: __	Всего листов выписки: __
<b>26.04.2022 № 99/2022/463765396</b>			
Кадастровый номер:		<b>78:36:0000000:4659</b>	

Номер точки	Координаты, м		Радиус, м	Средняя квадратическая погрешность определения координат характерных точек контура, м	Глубина, высота, м	
	X	Y			H1	H2
1	2	3	4	5	6	7
297.1	107505.16	113450.22	данные отсутствуют	данные отсутствуют		
297.2	107504.95	113449.53	данные отсутствуют	данные отсутствуют		
297.3	107502.07	113440.98	данные отсутствуют	данные отсутствуют		
297.4	107494.09	113440.93	данные отсутствуют	данные отсутствуют		
298.1	107437.58	113471.97	данные отсутствуют	данные отсутствуют		
298.2	107437.46	113471.49	данные отсутствуют	данные отсутствуют		
298.3	107434.4	113462.96	данные отсутствуют	данные отсутствуют		
298.4	107428.12	113463.07	данные отсутствуют	данные отсутствуют		
299.1	106465.44	116885.05	данные отсутствуют	данные отсутствуют		
299.2	106474.21	116864.06	данные отсутствуют	данные отсутствуют		
299.3	106473.32	116863.71	данные отсутствуют	данные отсутствуют		
299.4	106472.1	116863.34	данные отсутствуют	данные отсутствуют		
299.5	106473.24	116861	данные отсутствуют	данные отсутствуют		
299.6	106434.21	116843.54	данные отсутствуют	данные отсутствуют		

Государственный регистратор		ФГИС ЕГРН
полное наименование должности	подпись	инициалы, фамилия

М.П.



**Описание местоположения объекта недвижимости**

<b>Сооружение</b>			
вид объекта недвижимости			
Лист № __ Раздела <b>5.1</b>	Всего листов раздела <b>5.1</b> : __	Всего разделов: __	Всего листов выписки: __
<b>26.04.2022 № 99/2022/463765396</b>			
Кадастровый номер:		<b>78:36:0000000:4659</b>	

Номер точки	Координаты, м		Радиус, м	Средняя квадратическая погрешность определения координат характерных точек контура, м	Глубина, высота, м	
	X	Y			H1	H2
1	2	3	4	5	6	7
299.7	106433.91	116843.41	данные отсутствуют	данные отсутствуют		
300.1	109362.5	114837.43	данные отсутствуют	данные отсутствуют		
300.2	109362.42	114837.25	данные отсутствуют	данные отсутствуют		
300.3	109353.62	114816.99	данные отсутствуют	данные отсутствуют		
300.4	109353.99	114816.83	данные отсутствуют	данные отсутствуют		
300.5	109354.4	114816.66	данные отсутствуют	данные отсутствуют		
301.1	109307.26	114708.62	данные отсутствуют	данные отсутствуют		
301.2	109295.7	114683.04	данные отсутствуют	данные отсутствуют		
301.3	109296.07	114682.89	данные отсутствуют	данные отсутствуют		
301.4	109296.49	114682.73	данные отсутствуют	данные отсутствуют		
302.1	107523.09	114280.33	данные отсутствуют	данные отсутствуют		
302.2	107522.9	114280.78	данные отсутствуют	данные отсутствуют		
302.3	107491.09	114358.9	данные отсутствуют	данные отсутствуют		
303.1	108062.8	113950.68	данные отсутствуют	данные отсутствуют		

Государственный регистратор		ФГИС ЕГРН
полное наименование должности	подпись	инициалы, фамилия

М.П.



**Описание местоположения объекта недвижимости**

<b>Сооружение</b>			
вид объекта недвижимости			
Лист № __ Раздела <b>5.1</b>	Всего листов раздела <b>5.1</b> : __	Всего разделов: __	Всего листов выписки: __
<b>26.04.2022 № 99/2022/463765396</b>			
Кадастровый номер:		<b>78:36:0000000:4659</b>	

Номер точки	Координаты, м		Радиус, м	Средняя квадратическая погрешность определения координат характерных точек контура, м	Глубина, высота, м	
	X	Y			H1	H2
1	2	3	4	5	6	7
303.2	108066.92	113941.31	данные отсутствуют	данные отсутствуют		
303.3	108085.7	113899.26	данные отсутствуют	данные отсутствуют		
303.4	108111.16	113834.84	данные отсутствуют	данные отсутствуют		
303.5	108137.14	113767.96	данные отсутствуют	данные отсутствуют		
303.6	108141.7	113757.07	данные отсутствуют	данные отсутствуют		
303.7	108140.26	113753.78	данные отсутствуют	данные отсутствуют		
303.8	108145.65	113738.42	данные отсутствуют	данные отсутствуют		
303.9	108146.04	113737.49	данные отсутствуют	данные отсутствуют		
303.10	108139.79	113734.93	данные отсутствуют	данные отсутствуют		
303.11	108140.01	113734.27	данные отсутствуют	данные отсутствуют		
303.12	108153.49	113699.56	данные отсутствуют	данные отсутствуют		
304.1	107439.12	113471.47	данные отсутствуют	данные отсутствуют		
304.2	107438.97	113470.94	данные отсутствуют	данные отсутствуют		
304.3	107435.98	113461.74	данные отсутствуют	данные отсутствуют		

Государственный регистратор		ФГИС ЕГРН
полное наименование должности	подпись	инициалы, фамилия

М.П.



**Описание местоположения объекта недвижимости**

<b>Сооружение</b>			
вид объекта недвижимости			
Лист № __ Раздела <b>5.1</b>	Всего листов раздела <b>5.1</b> : __	Всего разделов: __	Всего листов выписки: __
<b>26.04.2022 № 99/2022/463765396</b>			
Кадастровый номер:		<b>78:36:0000000:4659</b>	

Номер точки	Координаты, м		Радиус, м	Средняя квадратическая погрешность определения координат характерных точек контура, м	Глубина, высота, м	
	X	Y			H1	H2
1	2	3	4	5	6	7
304.4	107427.95	113461.75	данные отсутствуют	данные отсутствуют		
305.1	107354.49	113358.8	данные отсутствуют	данные отсутствуют		
305.2	107419.56	113339.6	данные отсутствуют	данные отсутствуют		
305.3	107419.73	113340.13	данные отсутствуют	данные отсутствуют		
306.1	110610.22	115980.73	данные отсутствуют	данные отсутствуют		
306.2	110611.02	115979.11	данные отсутствуют	данные отсутствуют		
306.3	110611.34	115978.46	данные отсутствуют	данные отсутствуют		
306.4	110606.87	115976.51	данные отсутствуют	данные отсутствуют		
306.5	110605.12	115975.73	данные отсутствуют	данные отсутствуют		
306.6	110591.97	115969.88	данные отсутствуют	данные отсутствуют		
306.7	110584.66	115966.62	данные отсутствуют	данные отсутствуют		
306.8	110584.41	115967.17	данные отсутствуют	данные отсутствуют		
306.9	110583.47	115969.65	данные отсутствуют	данные отсутствуют		
306.10	110581.7	115968.73	данные отсутствуют	данные отсутствуют		

Государственный регистратор		ФГИС ЕГРН
полное наименование должности	подпись	инициалы, фамилия

М.П.



**Описание местоположения объекта недвижимости**

<b>Сооружение</b>			
вид объекта недвижимости			
Лист № __ Раздела <b>5.1</b>	Всего листов раздела <b>5.1</b> : __	Всего разделов: __	Всего листов выписки: __
<b>26.04.2022 № 99/2022/463765396</b>			
Кадастровый номер:		<b>78:36:0000000:4659</b>	

Номер точки	Координаты, м		Радиус, м	Средняя квадратическая погрешность определения координат характерных точек контура, м	Глубина, высота, м	
	X	Y			H1	H2
1	2	3	4	5	6	7
306.11	110570.05	115964.47	данные отсутствуют	данные отсутствуют		
306.12	110563.25	115961.75	данные отсутствуют	данные отсутствуют		
306.13	110414.32	115902.72	данные отсутствуют	данные отсутствуют		
306.14	110173.72	115806.9	данные отсутствуют	данные отсутствуют		
306.15	110088.55	115771.69	данные отсутствуют	данные отсутствуют		
306.16	110081.84	115768.92	данные отсутствуют	данные отсутствуют		
306.17	109884.62	115691.93	данные отсутствуют	данные отсутствуют		
306.18	109693.12	115614.92	данные отсутствуют	данные отсутствуют		
306.19	109675.51	115607.44	данные отсутствуют	данные отсутствуют		
306.20	109642.84	115593.88	данные отсутствуют	данные отсутствуют		
306.21	109642.65	115594.32	данные отсутствуют	данные отсутствуют		
306.22	109642.46	115594.8	данные отсутствуют	данные отсутствуют		
307.1	109231.1	114533.41	данные отсутствуют	данные отсутствуют		
307.2	109230.49	114532.32	данные отсутствуют	данные отсутствуют		

Государственный регистратор		ФГИС ЕГРН
полное наименование должности	подпись	инициалы, фамилия

М.П.





**Описание местоположения объекта недвижимости**

<b>Сооружение</b>			
вид объекта недвижимости			
Лист № __ Раздела <b>5.1</b>	Всего листов раздела <b>5.1</b> : __	Всего разделов: __	Всего листов выписки: __
<b>26.04.2022 № 99/2022/463765396</b>			
Кадастровый номер:		<b>78:36:0000000:4659</b>	

Номер точки	Координаты, м		Радиус, м	Средняя квадратическая погрешность определения координат характерных точек контура, м	Глубина, высота, м	
	X	Y			H1	H2
1	2	3	4	5	6	7
307.3	109229.86	114532.67	данные отсутствуют	данные отсутствуют		
307.4	109149.69	114571.9	данные отсутствуют	данные отсутствуют		
307.5	109153.97	114581.5	данные отсутствуют	данные отсутствуют		
307.6	109158.26	114579.71	данные отсутствуют	данные отсутствуют		
307.7	109159.09	114579.36	данные отсутствуют	данные отсутствуют		
308.1	109230.49	114532.32	данные отсутствуют	данные отсутствуют		
308.2	109230.13	114531.68	данные отсутствуют	данные отсутствуют		
308.3	109229.69	114530.97	данные отсутствуют	данные отсутствуют		
308.4	109229.18	114531.28	данные отсутствуют	данные отсутствуют		
308.5	109148.19	114570.95	данные отсутствуют	данные отсутствуют		
308.6	109153.55	114582.95	данные отсутствуют	данные отсутствуют		
308.7	109158.7	114580.75	данные отсутствуют	данные отсутствуют		
308.8	109159.53	114580.39	данные отсутствуют	данные отсутствуют		
309.1	107626.45	114013.08	данные отсутствуют	данные отсутствуют		

Государственный регистратор		ФГИС ЕГРН
полное наименование должности	подпись	инициалы, фамилия

М.П.



**Описание местоположения объекта недвижимости**

<b>Сооружение</b>			
вид объекта недвижимости			
Лист № __ Раздела <b>5.1</b>	Всего листов раздела <b>5.1</b> : __	Всего разделов: __	Всего листов выписки: __
<b>26.04.2022 № 99/2022/463765396</b>			
Кадастровый номер:		<b>78:36:0000000:4659</b>	

Номер точки	Координаты, м		Радиус, м	Средняя квадратическая погрешность определения координат характерных точек контура, м	Глубина, высота, м	
	X	Y			H1	H2
1	2	3	4	5	6	7
309.2	107622.55	114023.02	данные отсутствуют	данные отсутствуют		
309.3	107622.07	114024.17	данные отсутствуют	данные отсутствуют		
310.1	107699.35	113826.86	данные отсутствуют	данные отсутствуют		
310.2	107699.06	113827.62	данные отсутствуют	данные отсутствуют		
310.3	107698.91	113828	данные отсутствуют	данные отсутствуют		
311.1	107791.01	113597.27	данные отсутствуют	данные отсутствуют		
311.2	107790.69	113598.06	данные отсутствуют	данные отсутствуют		
311.3	107790.17	113599.32	данные отсутствуют	данные отсутствуют		
312.1	109445.69	113885.23	данные отсутствуют	данные отсутствуют		
312.2	109445.63	113886.71	данные отсутствуют	данные отсутствуют		
312.3	109469.24	113896.31	данные отсутствуют	данные отсутствуют		
312.4	109462.82	113923.19	данные отсутствуют	данные отсутствуют		
312.5	109445.58	114003.61	данные отсутствуют	данные отсутствуют		
312.6	109444.12	114020.09	данные отсутствуют	данные отсутствуют		

Государственный регистратор		ФГИС ЕГРН
полное наименование должности	подпись	инициалы, фамилия

М.П.



**Описание местоположения объекта недвижимости**

<b>Сооружение</b>			
вид объекта недвижимости			
Лист № __ Раздела <b>5.1</b>	Всего листов раздела <b>5.1</b> : __	Всего разделов: __	Всего листов выписки: __
<b>26.04.2022 № 99/2022/463765396</b>			
Кадастровый номер:		<b>78:36:0000000:4659</b>	

Номер точки	Координаты, м		Радиус, м	Средняя квадратическая погрешность определения координат характерных точек контура, м	Глубина, высота, м	
	X	Y			H1	H2
1	2	3	4	5	6	7
312.7	109442.27	114020.3	данные отсутствуют	данные отсутствуют		
313.1	112142.3	110241.95	данные отсутствуют	данные отсутствуют		
313.2	112144.88	110240.72	данные отсутствуют	данные отсутствуют		
313.3	112145.82	110240.32	данные отсутствуют	данные отсутствуют		
313.4	112145.44	110239.38	данные отсутствуют	данные отсутствуют		
313.5	112129.09	110197.33	данные отсутствуют	данные отсутствуют		
313.6	112113.43	110159.11	данные отсутствуют	данные отсутствуют		
313.7	112105.89	110103.15	данные отсутствуют	данные отсутствуют		
313.8	112073.06	110038.74	данные отсутствуют	данные отсутствуют		
313.9	111969.77	110024.74	данные отсутствуют	данные отсутствуют		
313.10	111968.56	110022.58	данные отсутствуют	данные отсутствуют		
313.11	111968.41	110022.31	данные отсутствуют	данные отсутствуют		
313.12	111966.44	110023.37	данные отсутствуют	данные отсутствуют		
313.13	111965.15	110034.51	данные отсутствуют	данные отсутствуют		

Государственный регистратор		ФГИС ЕГРН
полное наименование должности	подпись	инициалы, фамилия

М.П.



**Описание местоположения объекта недвижимости**

<b>Сооружение</b>			
вид объекта недвижимости			
Лист № __ Раздела <b>5.1</b>	Всего листов раздела <b>5.1</b> : __	Всего разделов: __	Всего листов выписки: __
<b>26.04.2022 № 99/2022/463765396</b>			
Кадастровый номер:		<b>78:36:0000000:4659</b>	

Номер точки	Координаты, м		Радиус, м	Средняя квадратическая погрешность определения координат характерных точек контура, м	Глубина, высота, м	
	X	Y			H1	H2
1	2	3	4	5	6	7
313.14	111964.95	110037.72	данные отсутствуют	данные отсутствуют		
313.15	111962.82	110038.84	данные отсутствуют	данные отсутствуют		
313.16	111957.5	110041.95	данные отсутствуют	данные отсутствуют		
313.17	111885.17	110081.22	данные отсутствуют	данные отсутствуют		
313.18	111877	110085.77	данные отсутствуют	данные отсутствуют		
313.19	111858.57	110079.61	данные отсутствуют	данные отсутствуют		
313.20	111611.41	110197.49	данные отсутствуют	данные отсутствуют		
313.21	111605.16	110198.58	данные отсутствуют	данные отсутствуют		
313.22	111595.64	110200.4	данные отсутствуют	данные отсутствуют		
313.23	111569.96	110202.18	данные отсутствуют	данные отсутствуют		
313.24	111562.64	110203.03	данные отсутствуют	данные отсутствуют		
313.25	111541.09	110205.24	данные отсутствуют	данные отсутствуют		
313.26	111534.53	110203.39	данные отсутствуют	данные отсутствуют		
313.27	111495.63	110191.95	данные отсутствуют	данные отсутствуют		

Государственный регистратор		ФГИС ЕГРН
полное наименование должности	подпись	инициалы, фамилия

М.П.



**Описание местоположения объекта недвижимости**

<b>Сооружение</b>			
вид объекта недвижимости			
Лист № __ Раздела <b>5.1</b>	Всего листов раздела <b>5.1</b> : __	Всего разделов: __	Всего листов выписки: __
<b>26.04.2022 № 99/2022/463765396</b>			
Кадастровый номер:		<b>78:36:0000000:4659</b>	

Номер точки	Координаты, м		Радиус, м	Средняя квадратическая погрешность определения координат характерных точек контура, м	Глубина, высота, м	
	X	Y			H1	H2
1	2	3	4	5	6	7
313.28	111418.03	110229.1	данные отсутствуют	данные отсутствуют		
313.29	111387.89	110265.04	данные отсутствуют	данные отсутствуют		
313.30	111382.21	110267.42	данные отсутствуют	данные отсутствуют		
313.31	111110.27	110372.91	данные отсутствуют	данные отсутствуют		
313.32	111093.68	110380.75	данные отсутствуют	данные отсутствуют		
313.33	111068.75	110397.23	данные отсутствуют	данные отсутствуют		
313.34	111055.23	110405.2	данные отсутствуют	данные отсутствуют		
313.35	111011.96	110418.75	данные отсутствуют	данные отсутствуют		
313.36	110941.65	110445	данные отсутствуют	данные отсутствуют		
313.37	110932.99	110448.41	данные отсутствуют	данные отсутствуют		
313.38	110852.46	110461	данные отсутствуют	данные отсутствуют		
313.39	110801.04	110438.8	данные отсутствуют	данные отсутствуют		
313.40	110736	110473.12	данные отсутствуют	данные отсутствуют		
313.41	110623.98	110541.78	данные отсутствуют	данные отсутствуют		

Государственный регистратор		ФГИС ЕГРН
полное наименование должности	подпись	инициалы, фамилия

М.П.



**Описание местоположения объекта недвижимости**

<b>Сооружение</b>			
вид объекта недвижимости			
Лист № __ Раздела <b>5.1</b>	Всего листов раздела <b>5.1</b> : __	Всего разделов: __	Всего листов выписки: __
<b>26.04.2022 № 99/2022/463765396</b>			
Кадастровый номер:		<b>78:36:0000000:4659</b>	

Номер точки	Координаты, м		Радиус, м	Средняя квадратическая погрешность определения координат характерных точек контура, м	Глубина, высота, м	
	X	Y			H1	H2
1	2	3	4	5	6	7
313.42	110592.35	110551.98	данные отсутствуют	данные отсутствуют		
313.43	110588.65	110553.21	данные отсутствуют	данные отсутствуют		
313.44	110499.74	110581.44	данные отсутствуют	данные отсутствуют		
313.45	110497.15	110581.85	данные отсутствуют	данные отсутствуют		
313.46	110464.32	110556.95	данные отсутствуют	данные отсутствуют		
313.47	110398.01	110598.51	данные отсутствуют	данные отсутствуют		
313.48	110396.97	110599.31	данные отсутствуют	данные отсутствуют		
313.49	110376.21	110619.16	данные отсутствуют	данные отсутствуют		
313.50	110334.73	110604.11	данные отсутствуют	данные отсутствуют		
313.51	110298.07	110595.97	данные отсутствуют	данные отсутствуют		
313.52	110210.6	110648.71	данные отсутствуют	данные отсутствуют		
313.53	110176.59	110663.41	данные отсутствуют	данные отсутствуют		
313.54	110112.16	110711.03	данные отсутствуют	данные отсутствуют		
313.55	110109.37	110712.8	данные отсутствуют	данные отсутствуют		

Государственный регистратор		ФГИС ЕГРН
полное наименование должности	подпись	инициалы, фамилия

М.П.



**Описание местоположения объекта недвижимости**

<b>Сооружение</b>			
вид объекта недвижимости			
Лист № __ Раздела <b>5.1</b>	Всего листов раздела <b>5.1</b> : __	Всего разделов: __	Всего листов выписки: __
<b>26.04.2022 № 99/2022/463765396</b>			
Кадастровый номер:		<b>78:36:0000000:4659</b>	

Номер точки	Координаты, м		Радиус, м	Средняя квадратическая погрешность определения координат характерных точек контура, м	Глубина, высота, м	
	X	Y			H1	H2
1	2	3	4	5	6	7
313.56	110106.57	110714.54	данные отсутствуют	данные отсутствуют		
313.57	110111.21	110721.31	данные отсутствуют	данные отсутствуют		
313.58	110129.25	110708.74	данные отсутствуют	данные отсутствуют		
313.59	110129.54	110709.14	данные отсутствуют	данные отсутствуют		
314.1	111253.65	112329.36	данные отсутствуют	данные отсутствуют		
314.2	111255.88	112325.37	данные отсутствуют	данные отсутствуют		
315.1	108011.64	115893.62	данные отсутствуют	данные отсутствуют		
315.2	108010.54	115893.8	данные отсутствуют	данные отсутствуют		
315.3	108010.1	115891.84	данные отсутствуют	данные отсутствуют		
316.1	107215.66	113400.59	данные отсутствуют	данные отсутствуют		
316.2	107165.56	113416.91	данные отсутствуют	данные отсутствуют		
316.3	107161.67	113418.08	данные отсутствуют	данные отсутствуют		
316.4	107095.13	113438.58	данные отсутствуют	данные отсутствуют		
316.5	107091.93	113439.26	данные отсутствуют	данные отсутствуют		

Государственный регистратор		ФГИС ЕГРН
полное наименование должности	подпись	инициалы, фамилия

М.П.



**Описание местоположения объекта недвижимости**

<b>Сооружение</b>			
вид объекта недвижимости			
Лист № __ Раздела <b>5.1</b>	Всего листов раздела <b>5.1</b> : __	Всего разделов: __	Всего листов выписки: __
<b>26.04.2022 № 99/2022/463765396</b>			
Кадастровый номер:		<b>78:36:0000000:4659</b>	

Номер точки	Координаты, м		Радиус, м	Средняя квадратическая погрешность определения координат характерных точек контура, м	Глубина, высота, м	
	X	Y			H1	H2
1	2	3	4	5	6	7
316.6	107092.43	113441.24	данные отсутствуют	данные отсутствуют		
316.7	107095.39	113450.13	данные отсутствуют	данные отсутствуют		
316.8	107099.75	113461.75	данные отсутствуют	данные отсутствуют		
316.9	107102.63	113468.43	данные отсутствуют	данные отсутствуют		
316.10	107115.05	113510.02	данные отсутствуют	данные отсутствуют		
316.11	107117.8	113509.2	данные отсутствуют	данные отсутствуют		
316.12	107130.74	113504.44	данные отсутствуют	данные отсутствуют		
317.1	109145.49	116923.92	данные отсутствуют	данные отсутствуют		
317.2	109145.2	116923.81	данные отсутствуют	данные отсутствуют		
317.3	109144.91	116923.72	данные отсутствуют	данные отсутствуют		
317.4	109144.62	116923.61	данные отсутствуют	данные отсутствуют		
317.5	109143.71	116923.27	данные отсутствуют	данные отсутствуют		
317.6	109156.67	116887.83	данные отсутствуют	данные отсутствуют		
317.7	109156.42	116887.74	данные отсутствуют	данные отсутствуют		

Государственный регистратор		ФГИС ЕГРН
полное наименование должности	подпись	инициалы, фамилия

М.П.





**Описание местоположения объекта недвижимости**

<b>Сооружение</b>			
вид объекта недвижимости			
Лист № __ Раздела <b>5.1</b>	Всего листов раздела <b>5.1</b> : __	Всего разделов: __	Всего листов выписки: __
<b>26.04.2022 № 99/2022/463765396</b>			
Кадастровый номер:		<b>78:36:0000000:4659</b>	

Номер точки	Координаты, м		Радиус, м	Средняя квадратическая погрешность определения координат характерных точек контура, м	Глубина, высота, м	
	X	Y			H1	H2
1	2	3	4	5	6	7
317.8	109156.16	116887.64	данные отсутствуют	данные отсутствуют		
317.9	109155.9	116887.55	данные отсутствуют	данные отсутствуют		
317.10	109155.64	116887.45	данные отсутствуют	данные отсутствуют		
318.1	108928.74	117341.1	данные отсутствуют	данные отсутствуют		
318.2	108929.43	117340.95	данные отсутствуют	данные отсутствуют		
318.3	108928.79	117337.51	данные отсутствуют	данные отсутствуют		
318.4	108928.65	117336.72	данные отсутствуют	данные отсутствуют		
318.5	108939.14	117317.41	данные отсутствуют	данные отсутствуют		
318.6	108956.23	117271.08	данные отсутствуют	данные отсутствуют		
318.7	108967.2	117242.3	данные отсутствуют	данные отсутствуют		
318.8	108974.06	117223.6	данные отсутствуют	данные отсутствуют		
318.9	109017.8	117241.46	данные отсутствуют	данные отсутствуют		
318.10	109023.7	117226.92	данные отсутствуют	данные отсутствуют		
318.11	109055.81	117147.75	данные отсутствуют	данные отсутствуют		

Государственный регистратор		ФГИС ЕГРН
полное наименование должности	подпись	инициалы, фамилия

М.П.



**Описание местоположения объекта недвижимости**

<b>Сооружение</b>			
вид объекта недвижимости			
Лист № __ Раздела <b>5.1</b>	Всего листов раздела <b>5.1</b> : __	Всего разделов: __	Всего листов выписки: __
<b>26.04.2022 № 99/2022/463765396</b>			
Кадастровый номер:		<b>78:36:0000000:4659</b>	

Номер точки	Координаты, м		Радиус, м	Средняя квадратическая погрешность определения координат характерных точек контура, м	Глубина, высота, м	
	X	Y			H1	H2
1	2	3	4	5	6	7
318.12	109055.96	117147.39	данные отсутствуют	данные отсутствуют		
318.13	109056.13	117146.93	данные отсутствуют	данные отсутствуют		
318.14	109078.12	117087.84	данные отсутствуют	данные отсутствуют		
318.15	109078.52	117086.78	данные отсутствуют	данные отсутствуют		
318.16	109078.58	117086.63	данные отсутствуют	данные отсутствуют		
318.17	109136.04	116945.55	данные отсутствуют	данные отсутствуют		
318.18	109136.13	116945.32	данные отсутствуют	данные отсутствуют		
318.19	109142.36	116926.74	данные отсутствуют	данные отсутствуют		
318.20	109143.25	116927.09	данные отсутствуют	данные отсутствуют		
318.21	109143.64	116927.26	данные отсутствуют	данные отсутствуют		
318.22	109143.84	116927.33	данные отсутствуют	данные отсутствуют		
318.23	109144.03	116927.41	данные отсутствуют	данные отсутствуют		
318.24	109223.67	116960.58	данные отсутствуют	данные отсутствуют		
318.25	109241.43	116916.21	данные отсутствуют	данные отсутствуют		

Государственный регистратор		ФГИС ЕГРН
полное наименование должности	подпись	инициалы, фамилия

М.П.



**Описание местоположения объекта недвижимости**

<b>Сооружение</b>			
вид объекта недвижимости			
Лист № __ Раздела <b>5.1</b>	Всего листов раздела <b>5.1</b> : __	Всего разделов: __	Всего листов выписки: __
<b>26.04.2022 № 99/2022/463765396</b>			
Кадастровый номер:		<b>78:36:0000000:4659</b>	

Номер точки	Координаты, м		Радиус, м	Средняя квадратическая погрешность определения координат характерных точек контура, м	Глубина, высота, м	
	X	Y			H1	H2
1	2	3	4	5	6	7
318.26	109253.89	116920.15	данные отсутствуют	данные отсутствуют		
318.27	109278.04	116928.6	данные отсутствуют	данные отсутствуют		
318.28	109277.67	116929.16	данные отсутствуют	данные отсутствуют		
318.29	109267.48	116946.83	данные отсутствуют	данные отсутствуют		
319.1	109325.66	114749.89	данные отсутствуют	данные отсутствуют		
319.2	109353.62	114816.99	данные отсутствуют	данные отсутствуют		
320.1	109267.02	114611.7	данные отсутствуют	данные отсутствуют		
320.2	109286.73	114660.24	данные отсутствуют	данные отсутствуют		
320.3	109295.7	114683.04	данные отсутствуют	данные отсутствуют		
321.1	107361.97	113383.07	данные отсутствуют	данные отсутствуют		
321.2	107361.03	113383.33	данные отсутствуют	данные отсутствуют		
321.3	107359.51	113383.72	данные отсутствуют	данные отсутствуют		
321.4	107356.22	113381.67	данные отсутствуют	данные отсутствуют		
321.5	107349.18	113383.54	данные отсутствуют	данные отсутствуют		

Государственный регистратор		ФГИС ЕГРН
полное наименование должности	подпись	инициалы, фамилия

М.П.



**Описание местоположения объекта недвижимости**

<b>Сооружение</b>			
вид объекта недвижимости			
Лист № __ Раздела <b>5.1</b>	Всего листов раздела <b>5.1</b> : __	Всего разделов: __	Всего листов выписки: __
<b>26.04.2022 № 99/2022/463765396</b>			
Кадастровый номер:		<b>78:36:0000000:4659</b>	

Номер точки	Координаты, м		Радиус, м	Средняя квадратическая погрешность определения координат характерных точек контура, м	Глубина, высота, м	
	X	Y			H1	H2
1	2	3	4	5	6	7
321.6	107349.03	113383.58	данные отсутствуют	данные отсутствуют		
322.1	107360.25	113377.36	данные отсутствуют	данные отсутствуют		
322.2	107359.34	113377.63	данные отсутствуют	данные отсутствуют		
322.3	107355.66	113378.86	данные отсутствуют	данные отсутствуют		
322.4	107355.45	113379.28	данные отсутствуют	данные отсутствуют		
322.5	107348.61	113381.64	данные отсутствуют	данные отсутствуют		
322.6	107348.47	113381.69	данные отсутствуют	данные отсутствуют		
323.1	110858.32	110035.92	данные отсутствуют	данные отсутствуют		
323.2	110866.97	110048.96	данные отсутствуют	данные отсутствуют		
324.1	108115.47	113255.08	данные отсутствуют	данные отсутствуют		
324.2	108115.6	113255.43	данные отсутствуют	данные отсутствуют		
324.3	108122.5	113274.2	данные отсутствуют	данные отсутствуют		
324.4	108122.6	113274.48	данные отсутствуют	данные отсутствуют		
324.5	108159.36	113260.05	данные отсутствуют	данные отсутствуют		

Государственный регистратор		ФГИС ЕГРН
полное наименование должности	подпись	инициалы, фамилия

М.П.



**Описание местоположения объекта недвижимости**

<b>Сооружение</b>			
вид объекта недвижимости			
Лист № __ Раздела <b>5.1</b>	Всего листов раздела <b>5.1</b> : __	Всего разделов: __	Всего листов выписки: __
<b>26.04.2022 № 99/2022/463765396</b>			
Кадастровый номер:		<b>78:36:0000000:4659</b>	

Номер точки	Координаты, м		Радиус, м	Средняя квадратическая погрешность определения координат характерных точек контура, м	Глубина, высота, м	
	X	Y			H1	H2
1	2	3	4	5	6	7
324.6	108177.62	113253.47	данные отсутствуют	данные отсутствуют		
325.1	109142.36	116926.74	данные отсутствуют	данные отсутствуют		
325.2	109142.9	116925.4	данные отсутствуют	данные отсутствуют		
325.3	109143.75	116925.74	данные отсутствуют	данные отсутствуют		
325.4	109144.22	116925.92	данные отсутствуют	данные отсутствуют		
325.5	109144.41	116926.01	данные отсутствуют	данные отсутствуют		
325.6	109144.6	116926.08	данные отсутствуют	данные отсутствуют		
326.1	109234.87	114540.13	данные отсутствуют	данные отсутствуют		
326.2	109247.6	114570.59	данные отсутствуют	данные отсутствуют		
327.1	109231.85	114511.71	данные отсутствуют	данные отсутствуют		
327.2	109233.93	114517.76	данные отсутствуют	данные отсутствуют		
327.3	109228.57	114529.18	данные отсутствуют	данные отсутствуют		
327.4	109229.69	114530.97	данные отсутствуют	данные отсутствуют		
328.1	107221.49	113422.81	данные отсутствуют	данные отсутствуют		

Государственный регистратор		ФГИС ЕГРН
полное наименование должности	подпись	инициалы, фамилия

М.П.



**Описание местоположения объекта недвижимости**

<b>Сооружение</b>			
вид объекта недвижимости			
Лист № __ Раздела <b>5.1</b>	Всего листов раздела <b>5.1</b> : __	Всего разделов: __	Всего листов выписки: __
<b>26.04.2022 № 99/2022/463765396</b>			
Кадастровый номер:		<b>78:36:0000000:4659</b>	

Номер точки	Координаты, м		Радиус, м	Средняя квадратическая погрешность определения координат характерных точек контура, м	Глубина, высота, м	
	X	Y			H1	H2
1	2	3	4	5	6	7
328.2	107222.46	113422.48	данные отсутствуют	данные отсутствуют		
328.3	107225.26	113421.56	данные отсутствуют	данные отсутствуют		
328.4	107225.86	113419.6	данные отсутствуют	данные отсутствуют		
328.5	107230.32	113418.3	данные отсутствуют	данные отсутствуют		
328.6	107230.48	113418.25	данные отсутствуют	данные отсутствуют		
329.1	107220.96	113421.16	данные отсутствуют	данные отсутствуют		
329.2	107221.98	113420.85	данные отсутствуют	данные отсутствуют		
329.3	107224.74	113420.02	данные отсутствуют	данные отсутствуют		
329.4	107225.47	113418.2	данные отсутствуют	данные отсутствуют		
329.5	107229.9	113416.9	данные отсутствуют	данные отсутствуют		
329.6	107230.01	113416.87	данные отсутствуют	данные отсутствуют		
330.1	110088.21	109708.34	данные отсутствуют	данные отсутствуют		
330.2	110087.89	109708.13	данные отсутствуют	данные отсутствуют		
330.3	110087.72	109708.01	данные отсутствуют	данные отсутствуют		

Государственный регистратор		ФГИС ЕГРН
полное наименование должности	подпись	инициалы, фамилия

М.П.



**Описание местоположения объекта недвижимости**

<b>Сооружение</b>			
вид объекта недвижимости			
Лист № __ Раздела <b>5.1</b>	Всего листов раздела <b>5.1</b> : __	Всего разделов: __	Всего листов выписки: __
<b>26.04.2022 № 99/2022/463765396</b>			
Кадастровый номер:		<b>78:36:0000000:4659</b>	

Номер точки	Координаты, м		Радиус, м	Средняя квадратическая погрешность определения координат характерных точек контура, м	Глубина, высота, м	
	X	Y			H1	H2
1	2	3	4	5	6	7
331.1	107190.06	114621.2	данные отсутствуют	данные отсутствуют		
331.2	107184.77	114636.07	данные отсутствуют	данные отсутствуют		
331.3	107184.57	114636.64	данные отсутствуют	данные отсутствуют		
331.4	107306.34	114681.07	данные отсутствуют	данные отсутствуют		
331.5	107340.2	114693.18	данные отсутствуют	данные отсутствуют		
331.6	107343.35	114694.34	данные отсутствуют	данные отсутствуют		
331.7	107349.14	114696.3	данные отсутствуют	данные отсутствуют		
332.1	109793.32	111380.18	данные отсутствуют	данные отсутствуют		
332.2	109771.2	111403.63	данные отсутствуют	данные отсутствуют		
332.3	109769.58	111405.35	данные отсутствуют	данные отсутствуют		
332.4	109736.04	111441.31	данные отсутствуют	данные отсутствуют		
332.5	109729.47	111442.25	данные отсутствуют	данные отсутствуют		
332.6	109686.88	111434.95	данные отсутствуют	данные отсутствуют		
332.7	109666.39	111468.44	данные отсутствуют	данные отсутствуют		

Государственный регистратор		ФГИС ЕГРН
полное наименование должности	подпись	инициалы, фамилия

М.П.



**Описание местоположения объекта недвижимости**

<b>Сооружение</b>			
вид объекта недвижимости			
Лист № __ Раздела <b>5.1</b>	Всего листов раздела <b>5.1</b> : __	Всего разделов: __	Всего листов выписки: __
<b>26.04.2022 № 99/2022/463765396</b>			
Кадастровый номер:		<b>78:36:0000000:4659</b>	

Номер точки	Координаты, м		Радиус, м	Средняя квадратическая погрешность определения координат характерных точек контура, м	Глубина, высота, м	
	X	Y			H1	H2
1	2	3	4	5	6	7
332.8	109681.55	111512.08	данные отсутствуют	данные отсутствуют		
332.9	109683.72	111517.57	данные отсутствуют	данные отсутствуют		
332.10	109652.73	111559.42	данные отсутствуют	данные отсутствуют		
332.11	109654.29	111560.68	данные отсутствуют	данные отсутствуют		
332.12	109715.42	111606.91	данные отсутствуют	данные отсутствуют		
332.13	109728.2	111615.72	данные отсутствуют	данные отсутствуют		
332.14	109727.63	111616.26	данные отсутствуют	данные отсутствуют		
333.1	109167.84	113774.84	данные отсутствуют	данные отсутствуют		
333.2	109300.33	113828.62	данные отсутствуют	данные отсутствуют		
334.1	108800.01	113614.12	данные отсутствуют	данные отсутствуют		
334.2	108800.98	113614.57	данные отсутствуют	данные отсутствуют		
334.3	108806.67	113616.95	данные отсутствуют	данные отсутствуют		
334.4	108807.33	113617.76	данные отсутствуют	данные отсутствуют		
334.5	108892.28	113655.3	данные отсутствуют	данные отсутствуют		

Государственный регистратор		ФГИС ЕГРН
полное наименование должности	подпись	инициалы, фамилия

М.П.





**Описание местоположения объекта недвижимости**

<b>Сооружение</b>			
вид объекта недвижимости			
Лист № __ Раздела <b>5.1</b>	Всего листов раздела <b>5.1</b> : __	Всего разделов: __	Всего листов выписки: __
<b>26.04.2022 № 99/2022/463765396</b>			
Кадастровый номер:		<b>78:36:0000000:4659</b>	

Номер точки	Координаты, м		Радиус, м	Средняя квадратическая погрешность определения координат характерных точек контура, м	Глубина, высота, м	
	X	Y			H1	H2
1	2	3	4	5	6	7
334.6	108897.41	113657.83	данные отсутствуют	данные отсутствуют		
335.1	105384.92	114640.61	данные отсутствуют	данные отсутствуют		
335.2	105384.44	114634.19	данные отсутствуют	данные отсутствуют		
335.3	105384.41	114633.65	данные отсутствуют	данные отсутствуют		
335.4	105383.85	114633.71	данные отсутствуют	данные отсутствуют		
335.5	105350.64	114636.54	данные отсутствуют	данные отсутствуют		
335.6	105350.27	114636.57	данные отсутствуют	данные отсутствуют		
335.7	105329.02	114638.5	данные отсутствуют	данные отсутствуют		
335.8	105328.62	114638.53	данные отсутствуют	данные отсутствуют		
335.9	105328	114638.59	данные отсутствуют	данные отсутствуют		
335.10	105328.13	114639.58	данные отсутствуют	данные отсутствуют		
335.11	105328.3	114640.92	данные отсутствуют	данные отсутствуют		
335.12	105328.88	114640.8	данные отсутствуют	данные отсутствуют		
335.13	105329.29	114640.76	данные отсутствуют	данные отсутствуют		

Государственный регистратор		ФГИС ЕГРН
полное наименование должности	подпись	инициалы, фамилия

М.П.



**Описание местоположения объекта недвижимости**

<b>Сооружение</b>			
вид объекта недвижимости			
Лист № __ Раздела <b>5.1</b>	Всего листов раздела <b>5.1</b> : __	Всего разделов: __	Всего листов выписки: __
<b>26.04.2022 № 99/2022/463765396</b>			
Кадастровый номер:		<b>78:36:0000000:4659</b>	

Номер точки	Координаты, м		Радиус, м	Средняя квадратическая погрешность определения координат характерных точек контура, м	Глубина, высота, м	
	X	Y			H1	H2
1	2	3	4	5	6	7
335.14	105350.41	114638.56	данные отсутствуют	данные отсутствуют		
335.15	105350.8	114638.52	данные отсутствуют	данные отсутствуют		
335.16	105382.06	114635.3	данные отсутствуют	данные отсутствуют		
335.17	105382.57	114635.26	данные отсутствуют	данные отсутствуют		
335.18	105382.62	114635.74	данные отсутствуют	данные отсутствуют		
335.19	105383.12	114640.79	данные отсутствуют	данные отсутствуют		
336.1	111214.4	112663.83	данные отсутствуют	данные отсутствуют		
336.2	111215.11	112663	данные отсутствуют	данные отсутствуют		
336.3	111214.75	112662.69	данные отсутствуют	данные отсутствуют		
337.1	111218.56	112663.94	данные отсутствуют	данные отсутствуют		
337.2	111216.33	112662.05	данные отсутствуют	данные отсутствуют		
337.3	111216.05	112661.81	данные отсутствуют	данные отсутствуют		
337.4	111261.78	112607.01	данные отсутствуют	данные отсутствуют		
337.5	111220.7	112550.84	данные отсутствуют	данные отсутствуют		

Государственный регистратор		ФГИС ЕГРН
полное наименование должности	подпись	инициалы, фамилия

М.П.



**Описание местоположения объекта недвижимости**

<b>Сооружение</b>			
вид объекта недвижимости			
Лист № __ Раздела <b>5.1</b>	Всего листов раздела <b>5.1</b> : __	Всего разделов: __	Всего листов выписки: __
<b>26.04.2022 № 99/2022/463765396</b>			
Кадастровый номер:		<b>78:36:0000000:4659</b>	

Номер точки	Координаты, м		Радиус, м	Средняя квадратическая погрешность определения координат характерных точек контура, м	Глубина, высота, м	
	X	Y			H1	H2
1	2	3	4	5	6	7
337.6	111221.1	112550.55	данные отсутствуют	данные отсутствуют		
338.1	111216.05	112661.81	данные отсутствуют	данные отсутствуют		
338.2	111215.11	112663	данные отсутствуют	данные отсутствуют		
339.1	111148.5	112448.32	данные отсутствуют	данные отсутствуют		
339.2	111148.36	112448.7	данные отсутствуют	данные отсутствуют		
339.3	111144.39	112458.99	данные отсутствуют	данные отсутствуют		
339.4	111157.86	112474.76	данные отсутствуют	данные отсутствуют		
339.5	111165.26	112474.75	данные отсутствуют	данные отсутствуют		
339.6	111220.7	112550.84	данные отсутствуют	данные отсутствуют		
340.1	108734.43	113586.89	данные отсутствуют	данные отсутствуют		
340.2	108729.27	113598.66	данные отсутствуют	данные отсутствуют		
340.3	108728.26	113600.92	данные отсутствуют	данные отсутствуют		
340.4	108751.43	113608.56	данные отсутствуют	данные отсутствуют		
340.5	108757.74	113611.14	данные отсутствуют	данные отсутствуют		

Государственный регистратор		ФГИС ЕГРН
полное наименование должности	подпись	инициалы, фамилия

М.П.



**Описание местоположения объекта недвижимости**

<b>Сооружение</b>			
вид объекта недвижимости			
Лист № __ Раздела <b>5.1</b>	Всего листов раздела <b>5.1</b> : __	Всего разделов: __	Всего листов выписки: __
<b>26.04.2022 № 99/2022/463765396</b>			
Кадастровый номер:		<b>78:36:0000000:4659</b>	

Номер точки	Координаты, м		Радиус, м	Средняя квадратическая погрешность определения координат характерных точек контура, м	Глубина, высота, м	
	X	Y			H1	H2
1	2	3	4	5	6	7
340.6	108782.3	113620.4	данные отсутствуют	данные отсутствуют		
340.7	108762.1	113673.54	данные отсутствуют	данные отсутствуют		
340.8	108719.26	113782.47	данные отсутствуют	данные отсутствуют		
340.9	108673.65	113893.69	данные отсутствуют	данные отсутствуют		
340.10	108655.75	113937.78	данные отсутствуют	данные отсутствуют		
340.11	108627.32	114011.97	данные отсутствуют	данные отсутствуют		
340.12	108582.06	114129.9	данные отсутствуют	данные отсутствуют		
340.13	108524.61	114269.55	данные отсутствуют	данные отсутствуют		
340.14	108495.48	114340.04	данные отсутствуют	данные отсутствуют		
340.15	108495.33	114340.41	данные отсутствуют	данные отсутствуют		
340.16	108495.53	114340.87	данные отсутствуют	данные отсутствуют		
340.17	108485.73	114365.44	данные отсутствуют	данные отсутствуют		
340.18	108485.52	114366.06	данные отсутствуют	данные отсутствуют		
340.19	108484.84	114365.82	данные отсутствуют	данные отсутствуют		

Государственный регистратор		ФГИС ЕГРН
полное наименование должности	подпись	инициалы, фамилия

М.П.



**Описание местоположения объекта недвижимости**

<b>Сооружение</b>			
вид объекта недвижимости			
Лист № __ Раздела <b>5.1</b>	Всего листов раздела <b>5.1</b> : __	Всего разделов: __	Всего листов выписки: __
<b>26.04.2022 № 99/2022/463765396</b>			
Кадастровый номер:		<b>78:36:0000000:4659</b>	

Номер точки	Координаты, м		Радиус, м	Средняя квадратическая погрешность определения координат характерных точек контура, м	Глубина, высота, м	
	X	Y			H1	H2
1	2	3	4	5	6	7
340.20	108456.09	114354.21	данные отсутствуют	данные отсутствуют		
340.21	108455.86	114353.66	данные отсутствуют	данные отсутствуют		
340.22	108455.49	114353.52	данные отсутствуют	данные отсутствуют		
340.23	108447.79	114350.65	данные отсутствуют	данные отсутствуют		
340.24	108399.93	114333.59	данные отсутствуют	данные отсутствуют		
340.25	108298.81	114293.94	данные отсутствуют	данные отсутствуют		
340.26	108298.35	114294.69	данные отсутствуют	данные отсутствуют		
341.1	109136.49	114390.45	данные отсутствуют	данные отсутствуют		
341.2	109125.37	114404.44	данные отсутствуют	данные отсутствуют		
341.3	109109.2	114433.52	данные отсутствуют	данные отсутствуют		
341.4	109083.24	114499.54	данные отсутствуют	данные отсутствуют		
342.1	109252.84	114852.77	данные отсутствуют	данные отсутствуют		
342.2	109253.21	114851.84	данные отсутствуют	данные отсутствуют		
343.1	109111.66	114798	данные отсутствуют	данные отсутствуют		

Государственный регистратор		ФГИС ЕГРН
полное наименование должности	подпись	инициалы, фамилия

М.П.



**Описание местоположения объекта недвижимости**

<b>Сооружение</b>			
вид объекта недвижимости			
Лист № __ Раздела <b>5.1</b>	Всего листов раздела <b>5.1</b> : __	Всего разделов: __	Всего листов выписки: __
<b>26.04.2022 № 99/2022/463765396</b>			
Кадастровый номер:		<b>78:36:0000000:4659</b>	

Номер точки	Координаты, м		Радиус, м	Средняя квадратическая погрешность определения координат характерных точек контура, м	Глубина, высота, м	
	X	Y			H1	H2
1	2	3	4	5	6	7
343.2	109112.02	114797.07	данные отсутствуют	данные отсутствуют		
344.1	109025.29	114764.86	данные отсутствуют	данные отсутствуют		
344.2	109025.49	114764.32	данные отсутствуют	данные отсутствуют		
344.3	109026.97	114759.75	данные отсутствуют	данные отсутствуют		
344.4	109026.68	114757.18	данные отсутствуют	данные отсутствуют		
345.1	108257.65	114968.66	данные отсутствуют	данные отсутствуют		
345.2	108258.49	114966.53	данные отсутствуют	данные отсутствуют		
345.3	108261.33	114959.37	данные отсутствуют	данные отсутствуют		
345.4	108261.92	114957.88	данные отсутствуют	данные отсутствуют		
345.5	108262.12	114957.38	данные отсутствуют	данные отсутствуют		
346.1	106675.24	113149.67	данные отсутствуют	данные отсутствуют		
346.2	106674.89	113149.71	данные отсутствуют	данные отсутствуют		
347.1	107283.48	117254.09	данные отсутствуют	данные отсутствуют		
347.2	107285.22	117249.08	данные отсутствуют	данные отсутствуют		

Государственный регистратор		ФГИС ЕГРН
полное наименование должности	подпись	инициалы, фамилия

М.П.



**Описание местоположения объекта недвижимости**

<b>Сооружение</b>			
вид объекта недвижимости			
Лист № __ Раздела <b>5.1</b>	Всего листов раздела <b>5.1</b> : __	Всего разделов: __	Всего листов выписки: __
<b>26.04.2022 № 99/2022/463765396</b>			
Кадастровый номер:		<b>78:36:0000000:4659</b>	

Номер точки	Координаты, м		Радиус, м	Средняя квадратическая погрешность определения координат характерных точек контура, м	Глубина, высота, м	
	X	Y			H1	H2
1	2	3	4	5	6	7
347.3	107291.09	117251.77	данные отсутствуют	данные отсутствуют		
347.4	107294.17	117253.07	данные отсутствуют	данные отсутствуют		
347.5	107298.41	117254.77	данные отсутствуют	данные отсутствуют		
347.6	107299.36	117255.13	данные отсутствуют	данные отсутствуют		
347.7	107301.38	117250.37	данные отсутствуют	данные отсутствуют		
347.8	107302.66	117246.97	данные отсутствуют	данные отсутствуют		
347.9	107308.66	117231.51	данные отсутствуют	данные отсутствуют		
347.10	107359	117107.41	данные отсутствуют	данные отсутствуют		
347.11	107487.19	116787.58	данные отсутствуют	данные отсутствуют		
347.12	107466.09	116772	данные отсутствуют	данные отсутствуют		
347.13	107476.71	116748.05	данные отсутствуют	данные отсутствуют		
347.14	107556.69	116546.57	данные отсутствуют	данные отсутствуют		
347.15	107631.61	116363.29	данные отсутствуют	данные отсутствуют		
347.16	107679.97	116244.58	данные отсутствуют	данные отсутствуют		

Государственный регистратор		ФГИС ЕГРН
полное наименование должности	подпись	инициалы, фамилия

М.П.



**Описание местоположения объекта недвижимости**

<b>Сооружение</b>			
вид объекта недвижимости			
Лист № __ Раздела <b>5.1</b>	Всего листов раздела <b>5.1</b> : __	Всего разделов: __	Всего листов выписки: __
<b>26.04.2022 № 99/2022/463765396</b>			
Кадастровый номер:		<b>78:36:0000000:4659</b>	

Номер точки	Координаты, м		Радиус, м	Средняя квадратическая погрешность определения координат характерных точек контура, м	Глубина, высота, м	
	X	Y			H1	H2
1	2	3	4	5	6	7
347.17	107682.89	116237.25	данные отсутствуют	данные отсутствуют		
347.18	107710.79	116233.08	данные отсутствуют	данные отсутствуют		
347.19	107727.37	116193.28	данные отсутствуют	данные отсутствуют		
347.20	107727.96	116191.25	данные отсутствуют	данные отсутствуют		
347.21	107743.36	116153.92	данные отсутствуют	данные отсутствуют		
347.22	107767.26	116091.94	данные отсутствуют	данные отсутствуют		
347.23	107791.18	116026.89	данные отсутствуют	данные отсутствуют		
347.24	107871.34	115825.56	данные отсутствуют	данные отсутствуют		
347.25	107944.06	115644.32	данные отсутствуют	данные отсутствуют		
347.26	108009.97	115480.49	данные отсутствуют	данные отсутствуют		
347.27	108011.08	115477.79	данные отсутствуют	данные отсутствуют		
347.28	108027.1	115438.49	данные отсутствуют	данные отсутствуют		
347.29	108091.86	115278.15	данные отсутствуют	данные отсутствуют		
347.30	108133.1	115170.65	данные отсутствуют	данные отсутствуют		

Государственный регистратор		ФГИС ЕГРН
полное наименование должности	подпись	инициалы, фамилия

М.П.





**Описание местоположения объекта недвижимости**

<b>Сооружение</b>			
вид объекта недвижимости			
Лист № __ Раздела <b>5.1</b>	Всего листов раздела <b>5.1</b> : __	Всего разделов: __	Всего листов выписки: __
<b>26.04.2022 № 99/2022/463765396</b>			
Кадастровый номер:		<b>78:36:0000000:4659</b>	

Номер точки	Координаты, м		Радиус, м	Средняя квадратическая погрешность определения координат характерных точек контура, м	Глубина, высота, м	
	X	Y			H1	H2
1	2	3	4	5	6	7
347.31	108131.29	115169.83	данные отсутствуют	данные отсутствуют		
347.32	108128.48	115168.55	данные отсутствуют	данные отсутствуют		
347.33	108127.29	115166.38	данные отсутствуют	данные отсутствуют		
347.34	108130.28	115164.54	данные отсутствуют	данные отсутствуют		
347.35	108153.36	115148.74	данные отсутствуют	данные отсутствуют		
347.36	108153.9	115145.9	данные отсутствуют	данные отсутствуют		
347.37	108155.82	115140.85	данные отсутствуют	данные отсутствуют		
347.38	108163.08	115121.73	данные отсутствуют	данные отсутствуют		
348.1	108399.92	114526.31	данные отсутствуют	данные отсутствуют		
348.2	108400.45	114524.95	данные отсутствуют	данные отсутствуют		
348.3	108401.13	114523.04	данные отсутствуют	данные отсутствуют		
348.4	108418.76	114530.46	данные отсутствуют	данные отсутствуют		
348.5	108419.7	114528.15	данные отсутствуют	данные отсутствуют		
348.6	108476.9	114386.72	данные отсутствуют	данные отсутствуют		

Государственный регистратор		ФГИС ЕГРН
полное наименование должности	подпись	инициалы, фамилия

М.П.



**Описание местоположения объекта недвижимости**

<b>Сооружение</b>			
вид объекта недвижимости			
Лист № __ Раздела <b>5.1</b>	Всего листов раздела <b>5.1</b> : __	Всего разделов: __	Всего листов выписки: __
<b>26.04.2022 № 99/2022/463765396</b>			
Кадастровый номер:		<b>78:36:0000000:4659</b>	

Номер точки	Координаты, м		Радиус, м	Средняя квадратическая погрешность определения координат характерных точек контура, м	Глубина, высота, м	
	X	Y			H1	H2
1	2	3	4	5	6	7
348.7	108481.18	114376.21	данные отсутствуют	данные отсутствуют		
348.8	108481.33	114375.83	данные отсутствуют	данные отсутствуют		
348.9	108481.78	114375.63	данные отсутствуют	данные отсутствуют		
348.10	108485.29	114366.75	данные отсутствуют	данные отсутствуют		
348.11	108485.52	114366.06	данные отсутствуют	данные отсутствуют		
349.1	107767.61	116057.34	данные отсутствуют	данные отсутствуют		
349.2	107770.01	116057.48	данные отсутствуют	данные отсутствуют		
350.1	108854.81	112797.73	данные отсутствуют	данные отсутствуют		
350.2	108901.76	112862.41	данные отсутствуют	данные отсутствуют		
350.3	108936.17	112933.12	данные отсутствуют	данные отсутствуют		
350.4	108958.46	113008.66	данные отсутствуют	данные отсутствуют		
350.5	108960.04	113081.66	данные отсутствуют	данные отсутствуют		
350.6	108959.87	113160.76	данные отсутствуют	данные отсутствуют		
350.7	108956.66	113185.05	данные отсутствуют	данные отсутствуют		

Государственный регистратор		ФГИС ЕГРН
полное наименование должности	подпись	инициалы, фамилия

М.П.



**Описание местоположения объекта недвижимости**

<b>Сооружение</b>			
вид объекта недвижимости			
Лист № __ Раздела <b>5.1</b>	Всего листов раздела <b>5.1</b> : __	Всего разделов: __	Всего листов выписки: __
<b>26.04.2022 № 99/2022/463765396</b>			
Кадастровый номер:		<b>78:36:0000000:4659</b>	

Номер точки	Координаты, м		Радиус, м	Средняя квадратическая погрешность определения координат характерных точек контура, м	Глубина, высота, м	
	X	Y			H1	H2
1	2	3	4	5	6	7
350.8	108934.41	113259.48	данные отсутствуют	данные отсутствуют		
350.9	108905.15	113339.14	данные отсутствуют	данные отсутствуют		
350.10	108872.23	113429.42	данные отсутствуют	данные отсутствуют		
350.11	108800.01	113614.12	данные отсутствуют	данные отсутствуют		
350.12	108792.85	113632.71	данные отсутствуют	данные отсутствуют		
350.13	108604.93	114098.31	данные отсутствуют	данные отсутствуют		
350.14	108604.72	114098.77	данные отсутствуют	данные отсутствуют		
350.15	108532.8	114279.04	данные отсутствуют	данные отсутствуют		
350.16	108500	114364.72	данные отсутствуют	данные отсутствуют		
350.17	108493.8	114380.08	данные отсутствуют	данные отсутствуют		
350.18	108479.72	114412.2	данные отсутствуют	данные отсутствуют		
350.19	108448.89	114489.23	данные отсутствуют	данные отсутствуют		
350.20	108419.31	114563.23	данные отсутствуют	данные отсутствуют		
350.21	108264.47	114952.45	данные отсутствуют	данные отсутствуют		

Государственный регистратор		ФГИС ЕГРН
полное наименование должности	подпись	инициалы, фамилия

М.П.



**Описание местоположения объекта недвижимости**

<b>Сооружение</b>			
вид объекта недвижимости			
Лист № __ Раздела <b>5.1</b>	Всего листов раздела <b>5.1</b> : __	Всего разделов: __	Всего листов выписки: __
<b>26.04.2022 № 99/2022/463765396</b>			
Кадастровый номер:		<b>78:36:0000000:4659</b>	

Номер точки	Координаты, м		Радиус, м	Средняя квадратическая погрешность определения координат характерных точек контура, м	Глубина, высота, м	
	X	Y			H1	H2
1	2	3	4	5	6	7
351.1	108846.86	112803.79	данные отсутствуют	данные отсутствуют		
351.2	108853.66	112798.59	данные отсутствуют	данные отсутствуют		
351.3	108854.81	112797.73	данные отсутствуют	данные отсутствуют		
351.4	108853.89	112796.14	данные отсутствуют	данные отсутствуют		
351.5	108852.58	112793.57	данные отсутствуют	данные отсутствуют		
351.6	108851.64	112791.73	данные отсутствуют	данные отсутствуют		
351.7	108851.13	112790.84	данные отсутствуют	данные отсутствуют		
351.8	108850.71	112790.16	данные отсутствуют	данные отсутствуют		
352.1	107796.88	113430.77	данные отсутствуют	данные отсутствуют		
352.2	107796.5	113430.61	данные отсутствуют	данные отсутствуют		
352.3	107787.31	113426.95	данные отсутствуют	данные отсутствуют		
352.4	107782.17	113429.08	данные отсутствуют	данные отсутствуют		
352.5	107781.83	113429.22	данные отсутствуют	данные отсутствуют		
353.1	107662.61	113408.4	данные отсутствуют	данные отсутствуют		

Государственный регистратор		ФГИС ЕГРН
полное наименование должности	подпись	инициалы, фамилия

М.П.



**Описание местоположения объекта недвижимости**

<b>Сооружение</b>			
вид объекта недвижимости			
Лист № __ Раздела <b>5.1</b>	Всего листов раздела <b>5.1</b> : __	Всего разделов: __	Всего листов выписки: __
<b>26.04.2022 № 99/2022/463765396</b>			
Кадастровый номер:		<b>78:36:0000000:4659</b>	

Номер точки	Координаты, м		Радиус, м	Средняя квадратическая погрешность определения координат характерных точек контура, м	Глубина, высота, м	
	X	Y			H1	H2
1	2	3	4	5	6	7
353.2	107662.8	113408.96	данные отсутствуют	данные отсутствуют		
353.3	107666.46	113420.28	данные отсутствуют	данные отсутствуют		
353.4	107663.59	113425.11	данные отсутствуют	данные отсутствуют		
353.5	107662.84	113426.36	данные отсутствуют	данные отсутствуют		
354.1	109023.7	117226.92	данные отсутствуют	данные отсутствуют		
354.2	109024.81	117227.37	данные отсутствуют	данные отсутствуют		
355.1	109078.12	117087.84	данные отсутствуют	данные отсутствуют		
355.2	109079.54	117088.37	данные отсутствуют	данные отсутствуют		
355.3	109104.58	117097.25	данные отсутствуют	данные отсутствуют		
356.1	109078.58	117086.63	данные отсутствуют	данные отсутствуют		
356.2	109080.12	117087.26	данные отсутствуют	данные отсутствуют		
356.3	109106.81	117096.78	данные отсутствуют	данные отсутствуют		
356.4	109106.22	117098.31	данные отсутствуют	данные отсутствуют		
357.1	109136.13	116945.32	данные отсутствуют	данные отсутствуют		

Государственный регистратор		ФГИС ЕГРН
полное наименование должности	подпись	инициалы, фамилия

М.П.



**Описание местоположения объекта недвижимости**

<b>Сооружение</b>			
вид объекта недвижимости			
Лист № __ Раздела <b>5.1</b>	Всего листов раздела <b>5.1</b> : __	Всего разделов: __	Всего листов выписки: __
<b>26.04.2022 № 99/2022/463765396</b>			
Кадастровый номер:		<b>78:36:0000000:4659</b>	

Номер точки	Координаты, м		Радиус, м	Средняя квадратическая погрешность определения координат характерных точек контура, м	Глубина, высота, м	
	X	Y			H1	H2
1	2	3	4	5	6	7
357.2	109134.47	116944.84	данные отсутствуют	данные отсутствуют		
358.1	109143.71	116923.27	данные отсутствуют	данные отсутствуют		
358.2	109143.24	116924.55	данные отсутствуют	данные отсутствуют		
358.3	109142.9	116925.4	данные отсутствуют	данные отсутствуют		
359.1	109157.7	116885.07	данные отсутствуют	данные отсутствуют		
359.2	109157.18	116886.45	данные отсутствуют	данные отсутствуют		
359.3	109156.67	116887.83	данные отсутствуют	данные отсутствуют		
360.1	109188.99	116802.14	данные отсутствуют	данные отсутствуют		
360.2	109190.33	116802.65	данные отсутствуют	данные отсутствуют		
361.1	104913.61	114098.91	данные отсутствуют	данные отсутствуют		
361.2	104913.52	114098.84	данные отсутствуют	данные отсутствуют		
361.3	104911.49	114097.47	данные отсутствуют	данные отсутствуют		
361.4	104910.97	114092.97	данные отсутствуют	данные отсутствуют		
361.5	104910.7	114090.58	данные отсутствуют	данные отсутствуют		

Государственный регистратор		ФГИС ЕГРН
полное наименование должности	подпись	инициалы, фамилия

М.П.



**Описание местоположения объекта недвижимости**

<b>Сооружение</b>			
вид объекта недвижимости			
Лист № __ Раздела <b>5.1</b>	Всего листов раздела <b>5.1</b> : __	Всего разделов: __	Всего листов выписки: __
<b>26.04.2022 № 99/2022/463765396</b>			
Кадастровый номер:		<b>78:36:0000000:4659</b>	

Номер точки	Координаты, м		Радиус, м	Средняя квадратическая погрешность определения координат характерных точек контура, м	Глубина, высота, м	
	X	Y			H1	H2
1	2	3	4	5	6	7
362.1	104914.01	114098.26	данные отсутствуют	данные отсутствуют		
362.2	104912.2	114097.03	данные отсутствуют	данные отсутствуют		
362.3	104911.73	114092.89	данные отсутствуют	данные отсутствуют		
362.4	104911.46	114090.51	данные отсутствуют	данные отсутствуют		
363.1	109877.68	111586.57	данные отсутствуют	данные отсутствуют		
363.2	109877.23	111586.19	данные отсутствуют	данные отсутствуют		
363.3	109809.9	111670.75	данные отсутствуют	данные отсутствуют		
363.4	109743.21	111621.29	данные отсутствуют	данные отсутствуют		
363.5	109743.73	111620.46	данные отсутствуют	данные отсутствуют		
363.6	109748.89	111613.51	данные отсутствуют	данные отсутствуют		
363.7	109748.04	111607	данные отсутствуют	данные отсутствуют		
364.1	109848.24	111425.94	данные отсутствуют	данные отсутствуют		
364.2	109849.48	111426.71	данные отсутствуют	данные отсутствуют		
364.3	109853.93	111430.93	данные отсутствуют	данные отсутствуют		

Государственный регистратор		ФГИС ЕГРН
полное наименование должности	подпись	инициалы, фамилия

М.П.



**Описание местоположения объекта недвижимости**

<b>Сооружение</b>			
вид объекта недвижимости			
Лист № __ Раздела <b>5.1</b>	Всего листов раздела <b>5.1</b> : __	Всего разделов: __	Всего листов выписки: __
<b>26.04.2022 № 99/2022/463765396</b>			
Кадастровый номер:		<b>78:36:0000000:4659</b>	

Номер точки	Координаты, м		Радиус, м	Средняя квадратическая погрешность определения координат характерных точек контура, м	Глубина, высота, м	
	X	Y			H1	H2
1	2	3	4	5	6	7
364.4	109842.88	111445.73	данные отсутствуют	данные отсутствуют		
364.5	109844.4	111457.07	данные отсутствуют	данные отсутствуют		
365.1	107509.44	113240.66	данные отсутствуют	данные отсутствуют		
365.2	107509.26	113240	данные отсутствуют	данные отсутствуют		
365.3	107507.4	113234.05	данные отсутствуют	данные отсутствуют		
365.4	107508.64	113226.64	данные отсутствуют	данные отсутствуют		
365.5	107510.53	113226.44	данные отсутствуют	данные отсутствуют		
365.6	107519.14	113225.67	данные отсутствуют	данные отсутствуют		
366.1	112145.82	110240.32	данные отсутствуют	данные отсутствуют		
366.2	112146.08	110240.93	данные отсутствуют	данные отсутствуют		
366.3	112154.66	110255.33	данные отсутствуют	данные отсутствуют		
366.4	112162.48	110275.47	данные отсутствуют	данные отсутствуют		
367.1	108724.25	115224.69	данные отсутствуют	данные отсутствуют		
367.2	108725.57	115225.13	данные отсутствуют	данные отсутствуют		

Государственный регистратор		ФГИС ЕГРН
полное наименование должности	подпись	инициалы, фамилия

М.П.





**Описание местоположения объекта недвижимости**

<b>Сооружение</b>			
вид объекта недвижимости			
Лист № __ Раздела <b>5.1</b>	Всего листов раздела <b>5.1</b> : __	Всего разделов: __	Всего листов выписки: __
<b>26.04.2022 № 99/2022/463765396</b>			
Кадастровый номер:		<b>78:36:0000000:4659</b>	

Номер точки	Координаты, м		Радиус, м	Средняя квадратическая погрешность определения координат характерных точек контура, м	Глубина, высота, м	
	X	Y			H1	H2
1	2	3	4	5	6	7
367.3	108727.26	115225.68	данные отсутствуют	данные отсутствуют		
367.4	108727.41	115225.25	данные отсутствуют	данные отсутствуют		
367.5	108727.53	115224.85	данные отсутствуют	данные отсутствуют		
368.1	109031.19	115342.98	данные отсутствуют	данные отсутствуют		
368.2	109031	115343.4	данные отсутствуют	данные отсутствуют		
368.3	109030.8	115343.9	данные отсутствуют	данные отсутствуют		
368.4	108909.55	115293.11	данные отсутствуют	данные отсутствуют		
368.5	108826.2	115259.45	данные отсутствуют	данные отсутствуют		
368.6	108826.43	115258.91	данные отсутствуют	данные отсутствуют		
368.7	108826.58	115258.53	данные отсутствуют	данные отсутствуют		
369.1	109159.21	115398.97	данные отсутствуют	данные отсутствуют		
369.2	108943.3	115311.84	данные отсутствуют	данные отсутствуют		
369.3	108943.09	115312.34	данные отсутствуют	данные отсутствуют		
369.4	108942.93	115312.77	данные отсутствуют	данные отсутствуют		

Государственный регистратор		ФГИС ЕГРН
полное наименование должности	подпись	инициалы, фамилия

М.П.



**Описание местоположения объекта недвижимости**

<b>Сооружение</b>			
вид объекта недвижимости			
Лист № __ Раздела <b>5.1</b>	Всего листов раздела <b>5.1</b> : __	Всего разделов: __	Всего листов выписки: __
<b>26.04.2022 № 99/2022/463765396</b>			
Кадастровый номер:		<b>78:36:0000000:4659</b>	

Номер точки	Координаты, м		Радиус, м	Средняя квадратическая погрешность определения координат характерных точек контура, м	Глубина, высота, м	
	X	Y			H1	H2
1	2	3	4	5	6	7
370.1	109355.42	115472.74	данные отсутствуют	данные отсутствуют		
370.2	109235.96	115425.12	данные отсутствуют	данные отсутствуют		
370.3	109236.11	115424.67	данные отсутствуют	данные отсутствуют		
370.4	109236.32	115424.18	данные отсутствуют	данные отсутствуют		
371.1	109642.84	115593.88	данные отсутствуют	данные отсутствуют		
371.2	109525.95	115545.67	данные отсутствуют	данные отсутствуют		
371.3	109439.01	115511.49	данные отсутствуют	данные отсутствуют		
371.4	109406.35	115500	данные отсутствуют	данные отсутствуют		
371.5	109382.66	115490.62	данные отсутствуют	данные отсутствуют		
371.6	109370.31	115486.29	данные отсутствуют	данные отсутствуют		
371.7	109370.16	115486.82	данные отсутствуют	данные отсутствуют		
371.8	109370.02	115487.25	данные отсутствуют	данные отсутствуют		
372.1	109976.76	111022.64	данные отсутствуют	данные отсутствуют		
372.2	109977.31	111023.2	данные отсутствуют	данные отсутствуют		

Государственный регистратор		ФГИС ЕГРН
полное наименование должности	подпись	инициалы, фамилия

М.П.



**Описание местоположения объекта недвижимости**

<b>Сооружение</b>			
вид объекта недвижимости			
Лист № __ Раздела <b>5.1</b>	Всего листов раздела <b>5.1</b> : __	Всего разделов: __	Всего листов выписки: __
<b>26.04.2022 № 99/2022/463765396</b>			
Кадастровый номер:		<b>78:36:0000000:4659</b>	

Номер точки	Координаты, м		Радиус, м	Средняя квадратическая погрешность определения координат характерных точек контура, м	Глубина, высота, м	
	X	Y			H1	H2
1	2	3	4	5	6	7
373.1	107508.17	113241.08	данные отсутствуют	данные отсутствуют		
373.2	107508.69	113242.62	данные отсутствуют	данные отсутствуют		
373.3	107509.46	113242.36	данные отсутствуют	данные отсутствуют		
374.1	111067.29	112422.01	данные отсутствуют	данные отсутствуют		
374.2	111067.75	112420.07	данные отсутствуют	данные отсутствуют		
374.3	111069.91	112420.41	данные отсутствуют	данные отсутствуют		
374.4	111072.69	112420.79	данные отсутствуют	данные отсутствуют		
374.5	111148.5	112448.32	данные отсутствуют	данные отсутствуют		
374.6	111177.06	112458.66	данные отсутствуют	данные отсутствуют		
374.7	111209.67	112420.41	данные отсутствуют	данные отсутствуют		
374.8	111224.67	112378.93	данные отсутствуют	данные отсутствуют		
374.9	111232.37	112364.75	данные отсутствуют	данные отсутствуют		
374.10	111243.79	112347.25	данные отсутствуют	данные отсутствуют		
374.11	111253.65	112329.36	данные отсутствуют	данные отсутствуют		

Государственный регистратор		ФГИС ЕГРН
полное наименование должности	подпись	инициалы, фамилия

М.П.



**Описание местоположения объекта недвижимости**

<b>Сооружение</b>			
вид объекта недвижимости			
Лист № __ Раздела <b>5.1</b>	Всего листов раздела <b>5.1</b> : __	Всего разделов: __	Всего листов выписки: __
<b>26.04.2022 № 99/2022/463765396</b>			
Кадастровый номер:		<b>78:36:0000000:4659</b>	

Номер точки	Координаты, м		Радиус, м	Средняя квадратическая погрешность определения координат характерных точек контура, м	Глубина, высота, м	
	X	Y			H1	H2
1	2	3	4	5	6	7
374.12	111253.21	112329.12	данные отсутствуют	данные отсутствуют		
374.13	111215.51	112309.6	данные отсутствуют	данные отсутствуют		
374.14	111198.35	112298.54	данные отсутствуют	данные отсутствуют		
374.15	111190.26	112268.69	данные отсутствуют	данные отсутствуют		
374.16	111189.82	112268.7	данные отсутствуют	данные отсутствуют		
374.17	111186.31	112268.82	данные отсутствуют	данные отсутствуют		
375.1	109941.9	109925.73	данные отсутствуют	данные отсутствуют		
375.2	109950.67	109912.57	данные отсутствуют	данные отсутствуют		
375.3	109950.32	109912.35	данные отсутствуют	данные отсутствуют		
375.4	109950.14	109912.24	данные отсутствуют	данные отсутствуют		
376.1	107014.9	115147.31	данные отсутствуют	данные отсутствуют		
376.2	107014.51	115147.1	данные отсутствуют	данные отсутствуют		
376.3	107017.5	115138.8	данные отсутствуют	данные отсутствуют		
376.4	107016.48	115138.35	данные отсутствуют	данные отсутствуют		

Государственный регистратор		ФГИС ЕГРН
полное наименование должности	подпись	инициалы, фамилия

М.П.



**Описание местоположения объекта недвижимости**

<b>Сооружение</b>			
вид объекта недвижимости			
Лист № __ Раздела <b>5.1</b>	Всего листов раздела <b>5.1</b> : __	Всего разделов: __	Всего листов выписки: __
<b>26.04.2022 № 99/2022/463765396</b>			
Кадастровый номер:		<b>78:36:0000000:4659</b>	

Номер точки	Координаты, м		Радиус, м	Средняя квадратическая погрешность определения координат характерных точек контура, м	Глубина, высота, м	
	X	Y			H1	H2
1	2	3	4	5	6	7
376.5	107016.62	115138.05	данные отсутствуют	данные отсутствуют		
376.6	107018.44	115134.38	данные отсутствуют	данные отсутствуют		
376.7	107036.12	115129.5	данные отсутствуют	данные отсутствуют		
377.1	104923	114066.82	данные отсутствуют	данные отсутствуют		
377.2	104923.71	114091.11	данные отсутствуют	данные отсутствуют		
377.3	104923.72	114091.84	данные отсутствуют	данные отсутствуют		
377.4	104924.34	114091.8	данные отсутствуют	данные отсутствуют		
377.5	104924.92	114091.77	данные отсутствуют	данные отсутствуют		
377.6	104924.9	114091.07	данные отсутствуют	данные отсутствуют		
377.7	104924.22	114066.74	данные отсутствуют	данные отсутствуют		
378.1	108831.54	113235.33	данные отсутствуют	данные отсутствуют		
378.2	108830.47	113232.53	данные отсутствуют	данные отсутствуют		
378.3	108829.82	113231.43	данные отсутствуют	данные отсутствуют		
378.4	108848.71	113224.77	данные отсутствуют	данные отсутствуют		

Государственный регистратор		ФГИС ЕГРН
полное наименование должности	подпись	инициалы, фамилия

М.П.



**Описание местоположения объекта недвижимости**

<b>Сооружение</b>			
вид объекта недвижимости			
Лист № __ Раздела <b>5.1</b>	Всего листов раздела <b>5.1</b> : __	Всего разделов: __	Всего листов выписки: __
<b>26.04.2022 № 99/2022/463765396</b>			
Кадастровый номер:		<b>78:36:0000000:4659</b>	

Номер точки	Координаты, м		Радиус, м	Средняя квадратическая погрешность определения координат характерных точек контура, м	Глубина, высота, м	
	X	Y			H1	H2
1	2	3	4	5	6	7
378.5	108853.84	113234.1	данные отсутствуют	данные отсутствуют		
378.6	108861.53	113236.66	данные отсутствуют	данные отсутствуют		
378.7	108862.34	113236.86	данные отсутствуют	данные отсутствуют		
378.8	108874.31	113205.93	данные отсутствуют	данные отсутствуют		
378.9	108878.78	113183.39	данные отсутствуют	данные отсутствуют		
378.10	108880.95	113128.75	данные отсутствуют	данные отсутствуют		
378.11	108877.56	113078.34	данные отсутствуют	данные отсутствуют		
378.12	108876.11	113066.2	данные отсутствуют	данные отсутствуют		
378.13	108874.06	113053.41	данные отсутствуют	данные отсутствуют		
378.14	108873.99	113052.91	данные отсутствуют	данные отсутствуют		
378.15	108876.86	113049.27	данные отсутствуют	данные отсутствуют		
378.16	108855.19	112976.65	данные отсутствуют	данные отсутствуют		
378.17	108855.03	112976.2	данные отсутствуют	данные отсутствуют		
378.18	108855.68	112975.95	данные отсутствуют	данные отсутствуют		

Государственный регистратор		ФГИС ЕГРН
полное наименование должности	подпись	инициалы, фамилия

М.П.



**Описание местоположения объекта недвижимости**

<b>Сооружение</b>			
вид объекта недвижимости			
Лист № __ Раздела <b>5.1</b>	Всего листов раздела <b>5.1</b> : __	Всего разделов: __	Всего листов выписки: __
<b>26.04.2022 № 99/2022/463765396</b>			
Кадастровый номер:		<b>78:36:0000000:4659</b>	

Номер точки	Координаты, м		Радиус, м	Средняя квадратическая погрешность определения координат характерных точек контура, м	Глубина, высота, м	
	X	Y			H1	H2
1	2	3	4	5	6	7
378.19	108856.15	112975.77	данные отсутствуют	данные отсутствуют		
378.20	108856.69	112976.02	данные отсутствуют	данные отсутствуют		
378.21	108857.03	112975.8	данные отсутствуют	данные отсутствуют		
379.1	111356.37	111576.94	данные отсутствуют	данные отсутствуют		
379.2	111355.79	111576.99	данные отсутствуют	данные отсутствуют		
379.3	111355.35	111575.16	данные отсутствуют	данные отсутствуют		
379.4	111355.93	111575.07	данные отсутствуют	данные отсутствуют		
379.5	111358.19	111574.72	данные отсутствуют	данные отсутствуют		
379.6	111360.14	111577.17	данные отсутствуют	данные отсутствуют		
379.7	111403.45	111570.47	данные отсутствуют	данные отсутствуют		
379.8	111403.24	111569.15	данные отсутствуют	данные отсутствуют		
380.1	108644.06	112901.32	данные отсутствуют	данные отсутствуют		
380.2	108644.52	112901.16	данные отсутствуют	данные отсутствуют		
380.3	108652.72	112922.57	данные отсутствуют	данные отсутствуют		

Государственный регистратор		ФГИС ЕГРН
полное наименование должности	подпись	инициалы, фамилия

М.П.



**Описание местоположения объекта недвижимости**

<b>Сооружение</b>			
вид объекта недвижимости			
Лист № __ Раздела <b>5.1</b>	Всего листов раздела <b>5.1</b> : __	Всего разделов: __	Всего листов выписки: __
<b>26.04.2022 № 99/2022/463765396</b>			
Кадастровый номер:		<b>78:36:0000000:4659</b>	

Номер точки	Координаты, м		Радиус, м	Средняя квадратическая погрешность определения координат характерных точек контура, м	Глубина, высота, м	
	X	Y			H1	H2
1	2	3	4	5	6	7
380.4	108653.72	112925.21	данные отсутствуют	данные отсутствуют		
380.5	108658.92	112938.73	данные отсутствуют	данные отсутствуют		
380.6	108659.16	112939.36	данные отсутствуют	данные отсутствуют		
380.7	108659.5	112940.26	данные отсутствуют	данные отсутствуют		
381.1	106635.04	116462.71	данные отсутствуют	данные отсутствуют		
381.2	106634.85	116462.64	данные отсутствуют	данные отсутствуют		
381.3	106637.43	116455.96	данные отсутствуют	данные отсутствуют		
381.4	106683.09	116342.46	данные отсутствуют	данные отсутствуют		
381.5	106730.34	116225.8	данные отсутствуют	данные отсутствуют		
381.6	106736.79	116209.43	данные отсутствуют	данные отсутствуют		
381.7	106737.33	116207.55	данные отсутствуют	данные отсутствуют		
381.8	106738.18	116205.76	данные отсутствуют	данные отсутствуют		
381.9	106743.45	116193.2	данные отсутствуют	данные отсутствуют		
381.10	106744.4	116190.92	данные отсутствуют	данные отсутствуют		

Государственный регистратор		ФГИС ЕГРН
полное наименование должности	подпись	инициалы, фамилия

М.П.





**Описание местоположения объекта недвижимости**

<b>Сооружение</b>			
вид объекта недвижимости			
Лист № __ Раздела <b>5.1</b>	Всего листов раздела <b>5.1</b> : __	Всего разделов: __	Всего листов выписки: __
<b>26.04.2022 № 99/2022/463765396</b>			
Кадастровый номер:		<b>78:36:0000000:4659</b>	

Номер точки	Координаты, м		Радиус, м	Средняя квадратическая погрешность определения координат характерных точек контура, м	Глубина, высота, м	
	X	Y			H1	H2
1	2	3	4	5	6	7
381.11	106745.41	116187.68	данные отсутствуют	данные отсутствуют		
381.12	106772.71	116119.06	данные отсутствуют	данные отсутствуют		
381.13	106780.35	116103.12	данные отсутствуют	данные отсутствуют		
381.14	106818.89	116007.24	данные отсутствуют	данные отсутствуют		
381.15	106834.73	115970.39	данные отсутствуют	данные отсутствуют		
381.16	106859.35	115910.03	данные отсутствуют	данные отсутствуют		
381.17	106868.11	115887.83	данные отсутствуют	данные отсутствуют		
381.18	106886.11	115833.75	данные отсутствуют	данные отсутствуют		
381.19	106898.15	115801.04	данные отсутствуют	данные отсутствуют		
381.20	106896.63	115800.18	данные отсутствуют	данные отсутствуют		
381.21	106894.25	115798.99	данные отсутствуют	данные отсутствуют		
381.22	106894.32	115787.37	данные отсутствуют	данные отсутствуют		
381.23	106775.26	115741.51	данные отсутствуют	данные отсутствуют		
381.24	106728.32	115722.6	данные отсутствуют	данные отсутствуют		

Государственный регистратор		ФГИС ЕГРН
полное наименование должности	подпись	инициалы, фамилия

М.П.



**Описание местоположения объекта недвижимости**

<b>Сооружение</b>			
вид объекта недвижимости			
Лист № __ Раздела <b>5.1</b>	Всего листов раздела <b>5.1</b> : __	Всего разделов: __	Всего листов выписки: __
<b>26.04.2022 № 99/2022/463765396</b>			
Кадастровый номер:		<b>78:36:0000000:4659</b>	

Номер точки	Координаты, м		Радиус, м	Средняя квадратическая погрешность определения координат характерных точек контура, м	Глубина, высота, м	
	X	Y			H1	H2
1	2	3	4	5	6	7
381.25	106683.78	115703.84	данные отсутствуют	данные отсутствуют		
382.1	107346.47	114000.72	данные отсутствуют	данные отсутствуют		
382.2	107338.92	114002.88	данные отсутствуют	данные отсутствуют		
382.3	107338.18	114003.13	данные отсутствуют	данные отсутствуют		
382.4	107336.75	113998.03	данные отсутствуют	данные отсутствуют		
382.5	107335.44	113998.38	данные отсутствуют	данные отсутствуют		
382.6	107327.17	114000.56	данные отсутствуют	данные отсутствуют		
382.7	107328.08	114003.56	данные отсутствуют	данные отсутствуют		
383.1	107684.23	116043.15	данные отсутствуют	данные отсутствуют		
383.2	107661.9	116034.28	данные отсутствуют	данные отсутствуют		
383.3	107661.35	116034.06	данные отсутствуют	данные отсутствуют		
383.4	107671.43	116008.91	данные отсутствуют	данные отсутствуют		
383.5	107670.66	116008.39	данные отсутствуют	данные отсутствуют		
383.6	107653.47	116001.66	данные отсутствуют	данные отсутствуют		

Государственный регистратор		ФГИС ЕГРН
полное наименование должности	подпись	инициалы, фамилия

М.П.



**Описание местоположения объекта недвижимости**

<b>Сооружение</b>			
вид объекта недвижимости			
Лист № __ Раздела <b>5.1</b>	Всего листов раздела <b>5.1</b> : __	Всего разделов: __	Всего листов выписки: __
<b>26.04.2022 № 99/2022/463765396</b>			
Кадастровый номер:		<b>78:36:0000000:4659</b>	

Номер точки	Координаты, м		Радиус, м	Средняя квадратическая погрешность определения координат характерных точек контура, м	Глубина, высота, м	
	X	Y			H1	H2
1	2	3	4	5	6	7
383.7	107629.62	115976.34	данные отсутствуют	данные отсутствуют		
383.8	107636.77	115970.94	данные отсутствуют	данные отсутствуют		
384.1	106867.49	116492.07	данные отсутствуют	данные отсутствуют		
384.2	106879.16	116496.61	данные отсутствуют	данные отсутствуют		
384.3	106879.6	116496.78	данные отсутствуют	данные отсутствуют		
384.4	106864.94	116532.12	данные отсутствуют	данные отсутствуют		
384.5	106843.43	116584.62	данные отсутствуют	данные отсутствуют		
384.6	106843.24	116585.28	данные отсутствуют	данные отсутствуют		
385.1	107593.6	113290.14	данные отсутствуют	данные отсутствуют		
385.2	107593.82	113290.91	данные отсутствуют	данные отсутствуют		
385.3	107606.02	113335.23	данные отсутствуют	данные отсутствуют		
385.4	107627.62	113404.75	данные отсутствуют	данные отсутствуют		
385.5	107632.7	113410.22	данные отсутствуют	данные отсутствуют		
385.6	107637.42	113415.32	данные отсутствуют	данные отсутствуют		

Государственный регистратор		ФГИС ЕГРН
полное наименование должности	подпись	инициалы, фамилия

М.П.



**Описание местоположения объекта недвижимости**

<b>Сооружение</b>			
вид объекта недвижимости			
Лист № __ Раздела <b>5.1</b>	Всего листов раздела <b>5.1</b> : __	Всего разделов: __	Всего листов выписки: __
<b>26.04.2022 № 99/2022/463765396</b>			
Кадастровый номер:		<b>78:36:0000000:4659</b>	

Номер точки	Координаты, м		Радиус, м	Средняя квадратическая погрешность определения координат характерных точек контура, м	Глубина, высота, м	
	X	Y			H1	H2
1	2	3	4	5	6	7
385.7	107637.65	113415.76	данные отсутствуют	данные отсутствуют		
385.8	107637.92	113416.27	данные отсутствуют	данные отсутствуют		
385.9	107639.61	113419.44	данные отсутствуют	данные отсутствуют		
385.10	107636.16	113433.1	данные отсутствуют	данные отсутствуют		
385.11	107637.43	113438.76	данные отсутствуют	данные отсутствуют		
385.12	107651.25	113498.32	данные отсутствуют	данные отсутствуют		
386.1	107632.7	113410.22	данные отсутствуют	данные отсутствуют		
386.2	107632.21	113410.38	данные отсутствуют	данные отсутствуют		
386.3	107625.99	113412.26	данные отсутствуют	данные отсутствуют		
386.4	107625.86	113411.78	данные отсутствуют	данные отсутствуют		
387.1	107538.45	113439.82	данные отсутствуют	данные отсутствуют		
387.2	107538.3	113439.34	данные отсутствуют	данные отсутствуют		
387.3	107569.61	113429.49	данные отсутствуют	данные отсутствуют		
387.4	107570.54	113429.22	данные отсутствуют	данные отсутствуют		

Государственный регистратор		ФГИС ЕГРН
полное наименование должности	подпись	инициалы, фамилия

М.П.



**Описание местоположения объекта недвижимости**

<b>Сооружение</b>			
вид объекта недвижимости			
Лист № __ Раздела <b>5.1</b>	Всего листов раздела <b>5.1</b> : __	Всего разделов: __	Всего листов выписки: __
<b>26.04.2022 № 99/2022/463765396</b>			
Кадастровый номер:		<b>78:36:0000000:4659</b>	

Номер точки	Координаты, м		Радиус, м	Средняя квадратическая погрешность определения координат характерных точек контура, м	Глубина, высота, м	
	X	Y			H1	H2
1	2	3	4	5	6	7
387.5	107571.09	113429.05	данные отсутствуют	данные отсутствуют		
387.6	107586.88	113424.06	данные отсутствуют	данные отсутствуют		
387.7	107625.99	113412.26	данные отсутствуют	данные отсутствуют		
388.1	107451.88	113467.89	данные отсутствуют	данные отсутствуют		
388.2	107451.73	113467.41	данные отсутствуют	данные отсутствуют		
388.3	107487.28	113455.78	данные отсутствуют	данные отсутствуют		
388.4	107503.71	113450.69	данные отсутствуют	данные отсутствуют		
388.5	107504.61	113450.4	данные отсутствуют	данные отсутствуют		
388.6	107505.16	113450.22	данные отсутствуют	данные отсутствуют		
388.7	107538.3	113439.34	данные отсутствуют	данные отсутствуют		
389.1	112995.87	109466.16	данные отсутствуют	данные отсутствуют		
389.2	112995.85	109467.15	данные отсутствуют	данные отсутствуют		
389.3	112995.85	109467.65	данные отсутствуют	данные отсутствуют		
389.4	112995.79	109469.57	данные отсутствуют	данные отсутствуют		

Государственный регистратор		ФГИС ЕГРН
полное наименование должности	подпись	инициалы, фамилия

М.П.



**Описание местоположения объекта недвижимости**

<b>Сооружение</b>			
вид объекта недвижимости			
Лист № __ Раздела <b>5.1</b>	Всего листов раздела <b>5.1</b> : __	Всего разделов: __	Всего листов выписки: __
<b>26.04.2022 № 99/2022/463765396</b>			
Кадастровый номер:		<b>78:36:0000000:4659</b>	

Номер точки	Координаты, м		Радиус, м	Средняя квадратическая погрешность определения координат характерных точек контура, м	Глубина, высота, м	
	X	Y			H1	H2
1	2	3	4	5	6	7
389.5	112964.28	109468.48	данные отсутствуют	данные отсутствуют		
389.6	112953.71	109474.18	данные отсутствуют	данные отсутствуют		
389.7	112954.73	109476.47	данные отсутствуют	данные отсутствуют		
389.8	112957.62	109482.8	данные отсутствуют	данные отсутствуют		
389.9	112958.43	109484.57	данные отсутствуют	данные отсутствуют		
389.10	112959.02	109485.87	данные отсутствуют	данные отсутствуют		
389.11	112956.82	109486.93	данные отсутствуют	данные отсутствуют		
389.12	112951.26	109489.44	данные отсутствуют	данные отсутствуют		
389.13	112949.15	109490.79	данные отсутствуют	данные отсутствуют		
389.14	112859.6	109539.55	данные отсутствуют	данные отсутствуют		
389.15	112859.74	109539.81	данные отсутствуют	данные отсутствуют		
390.1	106498.59	115514.34	данные отсутствуют	данные отсутствуют		
390.2	106506.16	115517.6	данные отсутствуют	данные отсутствуют		
390.3	106507.55	115518.16	данные отсутствуют	данные отсутствуют		

Государственный регистратор		ФГИС ЕГРН
полное наименование должности	подпись	инициалы, фамилия

М.П.



**Описание местоположения объекта недвижимости**

<b>Сооружение</b>			
вид объекта недвижимости			
Лист № __ Раздела <b>5.1</b>	Всего листов раздела <b>5.1</b> : __	Всего разделов: __	Всего листов выписки: __
<b>26.04.2022 № 99/2022/463765396</b>			
Кадастровый номер:		<b>78:36:0000000:4659</b>	

Номер точки	Координаты, м		Радиус, м	Средняя квадратическая погрешность определения координат характерных точек контура, м	Глубина, высота, м	
	X	Y			H1	H2
1	2	3	4	5	6	7
390.4	106508.01	115518.36	данные отсутствуют	данные отсутствуют		
390.5	106504.89	115525.85	данные отсутствуют	данные отсутствуют		
390.6	106487.69	115518.41	данные отсутствуют	данные отсутствуют		
390.7	106475.09	115514.09	данные отсутствуют	данные отсутствуют		
390.8	106472.3	115512.96	данные отсутствуют	данные отсутствуют		
390.9	106471.57	115514.76	данные отсутствуют	данные отсутствуют		
390.10	106459.07	115545.46	данные отсутствуют	данные отсутствуют		
390.11	106435.73	115601.46	данные отсутствуют	данные отсутствуют		
390.12	106435.28	115602.45	данные отсутствуют	данные отсутствуют		
390.13	106438.3	115603.99	данные отсутствуют	данные отсутствуют		
390.14	106438.45	115603.6	данные отсутствуют	данные отсутствуют		
390.15	106438.7	115602.95	данные отсутствуют	данные отсутствуют		
390.16	106444.07	115605.24	данные отсутствуют	данные отсутствуют		
390.17	106458.24	115572.12	данные отсутствуют	данные отсутствуют		

Государственный регистратор		ФГИС ЕГРН
полное наименование должности	подпись	инициалы, фамилия

М.П.



**Описание местоположения объекта недвижимости**

<b>Сооружение</b>			
вид объекта недвижимости			
Лист № __ Раздела <b>5.1</b>	Всего листов раздела <b>5.1</b> : __	Всего разделов: __	Всего листов выписки: __
<b>26.04.2022 № 99/2022/463765396</b>			
Кадастровый номер:		<b>78:36:0000000:4659</b>	

Номер точки	Координаты, м		Радиус, м	Средняя квадратическая погрешность определения координат характерных точек контура, м	Глубина, высота, м	
	X	Y			H1	H2
1	2	3	4	5	6	7
390.18	106462.97	115574.03	данные отсутствуют	данные отсутствуют		
391.1	106836.99	115692.81	данные отсутствуют	данные отсутствуют		
391.2	106801.64	115677.46	данные отсутствуют	данные отсутствуют		
391.3	106800.67	115677.08	данные отсутствуют	данные отсутствуют		
391.4	106808.65	115660.95	данные отсутствуют	данные отсутствуют		
391.5	106808.72	115660.76	данные отсутствуют	данные отсутствуют		
391.6	106811.4	115661.71	данные отсутствуют	данные отсутствуют		
391.7	106811.61	115661.21	данные отсутствуют	данные отсутствуют		
391.8	106811.76	115660.83	данные отсутствуют	данные отсутствуют		
391.9	106791.67	115652.9	данные отсутствуют	данные отсутствуют		
391.10	106717.02	115623.38	данные отсутствуют	данные отсутствуют		
391.11	106716.67	115623.24	данные отсутствуют	данные отсутствуют		
392.1	106791.67	115652.9	данные отсутствуют	данные отсутствуют		
392.2	106791.57	115653.17	данные отсутствуют	данные отсутствуют		

Государственный регистратор		ФГИС ЕГРН
полное наименование должности	подпись	инициалы, фамилия

М.П.





**Описание местоположения объекта недвижимости**

<b>Сооружение</b>			
вид объекта недвижимости			
Лист № __ Раздела <b>5.1</b>	Всего листов раздела <b>5.1</b> : __	Всего разделов: __	Всего листов выписки: __
<b>26.04.2022 № 99/2022/463765396</b>			
Кадастровый номер:		<b>78:36:0000000:4659</b>	

Номер точки	Координаты, м		Радиус, м	Средняя квадратическая погрешность определения координат характерных точек контура, м	Глубина, высота, м	
	X	Y			H1	H2
1	2	3	4	5	6	7
392.3	106788.01	115662.41	данные отсутствуют	данные отсутствуют		
393.1	107385.88	113489.09	данные отсутствуют	данные отсутствуют		
393.2	107391.96	113486.95	данные отсутствуют	данные отсутствуют		
393.3	107392.71	113486.65	данные отсутствуют	данные отсутствуют		
393.4	107393.3	113486.42	данные отсутствуют	данные отсутствуют		
393.5	107437.58	113471.97	данные отсутствуют	данные отсутствуют		
393.6	107438.43	113471.7	данные отсутствуют	данные отсутствуют		
393.7	107439.12	113471.47	данные отсутствуют	данные отсутствуют		
393.8	107451.73	113467.41	данные отсутствуют	данные отсутствуют		
394.1	107386.73	113471.32	данные отсутствуют	данные отсутствуют		
394.2	107388.27	113470.89	данные отсутствуют	данные отсутствуют		
394.3	107392.44	113485.96	данные отсутствуют	данные отсутствуют		
394.4	107392.71	113486.65	данные отсутствуют	данные отсутствуют		
395.1	107372.94	113424.15	данные отсутствуют	данные отсутствуют		

Государственный регистратор		ФГИС ЕГРН
полное наименование должности	подпись	инициалы, фамилия

М.П.



**Описание местоположения объекта недвижимости**

<b>Сооружение</b>			
вид объекта недвижимости			
Лист № __ Раздела <b>5.1</b>	Всего листов раздела <b>5.1</b> : __	Всего разделов: __	Всего листов выписки: __
<b>26.04.2022 № 99/2022/463765396</b>			
Кадастровый номер:		<b>78:36:0000000:4659</b>	

Номер точки	Координаты, м		Радиус, м	Средняя квадратическая погрешность определения координат характерных точек контура, м	Глубина, высота, м	
	X	Y			H1	H2
1	2	3	4	5	6	7
395.2	107374.48	113423.7	данные отсутствуют	данные отсутствуют		
395.3	107388.27	113470.89	данные отсутствуют	данные отсутствуют		
396.1	107518.99	113224.06	данные отсутствуют	данные отсутствуют		
396.2	107510.78	113224.94	данные отсутствуют	данные отсутствуют		
396.3	107507.39	113225.26	данные отсутствуют	данные отсутствуют		
396.4	107505.98	113234.08	данные отсутствуют	данные отсутствуют		
396.5	107507.98	113240.48	данные отсутствуют	данные отсутствуют		
396.6	107508.17	113241.08	данные отсутствуют	данные отсутствуют		
396.7	107509.02	113240.79	данные отсутствуют	данные отсутствуют		
396.8	107509.44	113240.66	данные отсутствуют	данные отсутствуют		
396.9	107519.74	113237.91	данные отсутствуют	данные отсутствуют		
396.10	107520.33	113239.61	данные отсутствуют	данные отсутствуют		
397.1	109137.5	114391.22	данные отсутствуют	данные отсутствуют		
397.2	109136.49	114390.45	данные отсутствуют	данные отсутствуют		

Государственный регистратор		ФГИС ЕГРН
полное наименование должности	подпись	инициалы, фамилия

М.П.



**Описание местоположения объекта недвижимости**

<b>Сооружение</b>			
вид объекта недвижимости			
Лист № __ Раздела <b>5.1</b>	Всего листов раздела <b>5.1</b> : __	Всего разделов: __	Всего листов выписки: __
<b>26.04.2022 № 99/2022/463765396</b>			
Кадастровый номер:		<b>78:36:0000000:4659</b>	

Номер точки	Координаты, м		Радиус, м	Средняя квадратическая погрешность определения координат характерных точек контура, м	Глубина, высота, м	
	X	Y			H1	H2
1	2	3	4	5	6	7
397.3	109146.92	114379.02	данные отсутствуют	данные отсутствуют		
397.4	109209.37	114322.77	данные отсутствуют	данные отсутствуют		
397.5	109210.21	114322.26	данные отсутствуют	данные отсутствуют		
397.6	109211.13	114323.21	данные отсутствуют	данные отсутствуют		
397.7	109214.75	114326.96	данные отсутствуют	данные отсутствуют		
397.8	109233.48	114333.67	данные отсутствуют	данные отсутствуют		
397.9	109253.89	114342.5	данные отсутствуют	данные отсутствуют		
397.10	109280.61	114353.55	данные отсутствуют	данные отсутствуют		
397.11	109281.41	114353.88	данные отсутствуют	данные отсутствуют		
397.12	109282.24	114354.22	данные отсутствуют	данные отсутствуют		
397.13	109300.43	114361.49	данные отсутствуют	данные отсутствуют		
397.14	109300.49	114361.33	данные отсутствуют	данные отсутствуют		
397.15	109300.54	114361.21	данные отсутствуют	данные отсутствуют		
397.16	109300.93	114360.2	данные отсутствуют	данные отсутствуют		

Государственный регистратор		ФГИС ЕГРН
полное наименование должности	подпись	инициалы, фамилия

М.П.



**Описание местоположения объекта недвижимости**

<b>Сооружение</b>			
вид объекта недвижимости			
Лист № __ Раздела <b>5.1</b>	Всего листов раздела <b>5.1</b> : __	Всего разделов: __	Всего листов выписки: __
<b>26.04.2022 № 99/2022/463765396</b>			
Кадастровый номер:		<b>78:36:0000000:4659</b>	

Номер точки	Координаты, м		Радиус, м	Средняя квадратическая погрешность определения координат характерных точек контура, м	Глубина, высота, м	
	X	Y			H1	H2
1	2	3	4	5	6	7
397.17	109310.22	114338.52	данные отсутствуют	данные отсутствуют		
397.18	109321.94	114343.11	данные отсутствуют	данные отсутствуют		
397.19	109337.53	114303.32	данные отсутствуют	данные отсутствуют		
397.20	109367.55	114289.94	данные отсутствуют	данные отсутствуют		
397.21	109378.11	114316.15	данные отсутствуют	данные отсутствуют		
397.22	109384.06	114313.57	данные отсутствуют	данные отсутствуют		
397.23	109384.18	114313.52	данные отсутствуют	данные отсутствуют		
398.1	113005.66	109468.17	данные отсутствуют	данные отсутствуют		
398.2	113005.6	109469.92	данные отсутствуют	данные отсутствуют		
398.3	112995.79	109469.57	данные отсутствуют	данные отсутствуют		
399.1	113094.97	109486.54	данные отсутствуют	данные отсутствуют		
399.2	113094.76	109486.76	данные отсутствуют	данные отсутствуют		
399.3	113089.89	109491.62	данные отсутствуют	данные отсутствуют		
399.4	113086.44	109488.16	данные отсутствуют	данные отсутствуют		

Государственный регистратор		ФГИС ЕГРН
полное наименование должности	подпись	инициалы, фамилия

М.П.



**Описание местоположения объекта недвижимости**

<b>Сооружение</b>			
вид объекта недвижимости			
Лист № __ Раздела <b>5.1</b>	Всего листов раздела <b>5.1</b> : __	Всего разделов: __	Всего листов выписки: __
<b>26.04.2022 № 99/2022/463765396</b>			
Кадастровый номер:		<b>78:36:0000000:4659</b>	

Номер точки	Координаты, м		Радиус, м	Средняя квадратическая погрешность определения координат характерных точек контура, м	Глубина, высота, м	
	X	Y			H1	H2
1	2	3	4	5	6	7
399.5	113071.8	109502.67	данные отсутствуют	данные отсутствуют		
399.6	113027.69	109457.74	данные отсутствуют	данные отсутствуют		
399.7	113011.08	109469.1	данные отсутствуют	данные отсутствуют		
399.8	113010.54	109469.46	данные отсутствуют	данные отсутствуют		
399.9	113009.67	109470.06	данные отсутствуют	данные отсутствуют		
399.10	113007.9	109470	данные отсутствуют	данные отсутствуют		
399.11	113005.6	109469.92	данные отсутствуют	данные отсутствуют		
400.1	107357.24	113373.35	данные отсутствуют	данные отсутствуют		
400.2	107358.77	113372.88	данные отсутствуют	данные отсутствуют		
400.3	107360.25	113377.36	данные отсутствуют	данные отсутствуют		
400.4	107361.67	113382.41	данные отсутствуют	данные отсутствуют		
400.5	107361.97	113383.07	данные отсутствуют	данные отсутствуют		
400.6	107374.48	113423.7	данные отсутствуют	данные отсутствуют		
401.1	107384.51	113489.55	данные отсутствуют	данные отсутствуют		

Государственный регистратор		ФГИС ЕГРН
полное наименование должности	подпись	инициалы, фамилия

М.П.



**Описание местоположения объекта недвижимости**

<b>Сооружение</b>			
вид объекта недвижимости			
Лист № __ Раздела <b>5.1</b>	Всего листов раздела <b>5.1</b> : __	Всего разделов: __	Всего листов выписки: __
<b>26.04.2022 № 99/2022/463765396</b>			
Кадастровый номер:		<b>78:36:0000000:4659</b>	

Номер точки	Координаты, м		Радиус, м	Средняя квадратическая погрешность определения координат характерных точек контура, м	Глубина, высота, м	
	X	Y			H1	H2
1	2	3	4	5	6	7
401.2	107382.52	113490.21	данные отсутствуют	данные отсутствуют		
401.3	107377.29	113499.66	данные отсутствуют	данные отсутствуют		
401.4	107353.96	113506.43	данные отсутствуют	данные отсутствуют		
401.5	107314.63	113517.86	данные отсутствуют	данные отсутствуют		
401.6	107255.12	113535.9	данные отсутствуют	данные отсутствуют		
401.7	107254.92	113535.23	данные отсутствуют	данные отсутствуют		
401.8	107254.73	113534.59	данные отсутствуют	данные отсутствуют		
401.9	107253.55	113530.65	данные отсутствуют	данные отсутствуют		
401.10	107251.71	113524.47	данные отсутствуют	данные отсутствуют		
401.11	107231.92	113458.12	данные отсутствуют	данные отсутствуют		
401.12	107229.89	113451.29	данные отсутствуют	данные отсутствуют		
401.13	107221.49	113422.81	данные отсутствуют	данные отсутствуют		
401.14	107221.2	113422	данные отсутствуют	данные отсутствуют		
401.15	107220.96	113421.16	данные отсутствуют	данные отсутствуют		

Государственный регистратор		ФГИС ЕГРН
полное наименование должности	подпись	инициалы, фамилия

М.П.



**Описание местоположения объекта недвижимости**

<b>Сооружение</b>			
вид объекта недвижимости			
Лист № __ Раздела <b>5.1</b>	Всего листов раздела <b>5.1</b> : __	Всего разделов: __	Всего листов выписки: __
<b>26.04.2022 № 99/2022/463765396</b>			
Кадастровый номер:		<b>78:36:0000000:4659</b>	

Номер точки	Координаты, м		Радиус, м	Средняя квадратическая погрешность определения координат характерных точек контура, м	Глубина, высота, м	
	X	Y			H1	H2
1	2	3	4	5	6	7
401.16	107215.72	113400.82	данные отсутствуют	данные отсутствуют		
401.17	107215.66	113400.59	данные отсутствуют	данные отсутствуют		
401.18	107278.27	113383.08	данные отсутствуют	данные отсутствуют		
401.19	107295.13	113377.75	данные отсутствуют	данные отсутствуют		
401.20	107354.49	113358.8	данные отсутствуют	данные отсутствуют		
401.21	107354.64	113359.29	данные отсутствуют	данные отсутствуют		
401.22	107358.77	113372.88	данные отсутствуют	данные отсутствуют		
402.1	107733.05	113183.39	данные отсутствуют	данные отсутствуют		
402.2	107733.45	113183.23	данные отсутствуют	данные отсутствуют		
402.3	107733.31	113182.88	данные отсутствуют	данные отсутствуют		
403.1	106811.76	115660.83	данные отсутствуют	данные отсутствуют		
403.2	106812.47	115661.11	данные отсутствуют	данные отсутствуют		
403.3	106816.22	115652.27	данные отсутствуют	данные отсутствуют		
403.4	106823.66	115633.28	данные отсутствуют	данные отсутствуют		

Государственный регистратор		ФГИС ЕГРН
полное наименование должности	подпись	инициалы, фамилия

М.П.



**Описание местоположения объекта недвижимости**

<b>Сооружение</b>			
вид объекта недвижимости			
Лист № __ Раздела <b>5.1</b>	Всего листов раздела <b>5.1</b> : __	Всего разделов: __	Всего листов выписки: __
<b>26.04.2022 № 99/2022/463765396</b>			
Кадастровый номер:		<b>78:36:0000000:4659</b>	

Номер точки	Координаты, м		Радиус, м	Средняя квадратическая погрешность определения координат характерных точек контура, м	Глубина, высота, м	
	X	Y			H1	H2
1	2	3	4	5	6	7
403.5	106823.1	115633.06	данные отсутствуют	данные отсутствуют		
403.6	106822.8	115632.94	данные отсутствуют	данные отсутствуют		
403.7	106821.85	115634.47	данные отсутствуют	данные отсутствуют		
403.8	106821.65	115634.37	данные отсутствуют	данные отсутствуют		
403.9	106821.25	115633.17	данные отсутствуют	данные отсутствуют		
403.10	106813.3	115629.85	данные отсутствуют	данные отсутствуют		
404.1	107353.96	113506.43	данные отсутствуют	данные отсутствуют		
404.2	107354.38	113507.88	данные отсутствуют	данные отсутствуют		
405.1	107314.63	113517.86	данные отсутствуют	данные отсутствуют		
405.2	107315.05	113519.3	данные отсутствуют	данные отсутствуют		
406.1	107850.27	113130.18	данные отсутствуют	данные отсутствуют		
406.2	107849.94	113130.34	данные отсутствуют	данные отсутствуют		
406.3	107853.38	113138.48	данные отсутствуют	данные отсутствуют		
406.4	107786.41	113165	данные отсутствуют	данные отсутствуют		

Государственный регистратор		ФГИС ЕГРН
полное наименование должности	подпись	инициалы, фамилия

М.П.





**Описание местоположения объекта недвижимости**

<b>Сооружение</b>			
вид объекта недвижимости			
Лист № __ Раздела <b>5.1</b>	Всего листов раздела <b>5.1</b> : __	Всего разделов: __	Всего листов выписки: __
<b>26.04.2022 № 99/2022/463765396</b>			
Кадастровый номер:		<b>78:36:0000000:4659</b>	

Номер точки	Координаты, м		Радиус, м	Средняя квадратическая погрешность определения координат характерных точек контура, м	Глубина, высота, м	
	X	Y			H1	H2
1	2	3	4	5	6	7
406.5	107783.29	113164.46	данные отсутствуют	данные отсутствуют		
406.6	107733.45	113183.23	данные отсутствуют	данные отсутствуют		
407.1	109875.52	115119.92	данные отсутствуют	данные отсутствуют		
407.2	109879.48	115110.73	данные отсутствуют	данные отсутствуют		
407.3	109880.27	115108.9	данные отсутствуют	данные отсутствуют		
407.4	109880.66	115107.98	данные отсутствуют	данные отсутствуют		
407.5	109880.86	115107.52	данные отсутствуют	данные отсутствуют		
407.6	109881.06	115107.06	данные отсутствуют	данные отсутствуют		
407.7	109895.98	115068.55	данные отсутствуют	данные отсутствуют		
407.8	109900.58	115057.2	данные отсутствуют	данные отсутствуют		
407.9	109902.8	115050.41	данные отсутствуют	данные отсутствуют		
407.10	109901.82	115050.09	данные отсутствуют	данные отсутствуют		
408.1	109362.99	114837.23	данные отсутствуют	данные отсутствуют		
408.2	109362.5	114837.43	данные отсутствуют	данные отсутствуют		

Государственный регистратор		ФГИС ЕГРН
полное наименование должности	подпись	инициалы, фамилия

М.П.



**Описание местоположения объекта недвижимости**

<b>Сооружение</b>			
вид объекта недвижимости			
Лист № __ Раздела <b>5.1</b>	Всего листов раздела <b>5.1</b> : __	Всего разделов: __	Всего листов выписки: __
<b>26.04.2022 № 99/2022/463765396</b>			
Кадастровый номер:		<b>78:36:0000000:4659</b>	

Номер точки	Координаты, м		Радиус, м	Средняя квадратическая погрешность определения координат характерных точек контура, м	Глубина, высота, м	
	X	Y			H1	H2
1	2	3	4	5	6	7
408.3	109363.09	114838.81	данные отсутствуют	данные отсутствуют		
408.4	109358.29	114850.46	данные отсутствуют	данные отсутствуют		
408.5	109344.96	114888.3	данные отсутствуют	данные отсутствуют		
408.6	109344.47	114889.51	данные отсутствуют	данные отсутствуют		
408.7	109345.39	114889.88	данные отсутствуют	данные отсутствуют		
408.8	109352.82	114892.86	данные отсутствуют	данные отсутствуют		
408.9	109360.63	114896.07	данные отсутствуют	данные отсутствуют		
408.10	109360.96	114895.26	данные отсутствуют	данные отсутствуют		
408.11	109361.27	114894.52	данные отсутствуют	данные отсутствуют		
408.12	109363	114891.72	данные отсутствуют	данные отсутствуют		
409.1	109360.63	114896.07	данные отсутствуют	данные отсутствуют		
409.2	109390.93	114908.34	данные отсутствуют	данные отсутствуют		
409.3	109391.31	114907.42	данные отсутствуют	данные отсутствуют		
410.1	109390.93	114908.34	данные отсутствуют	данные отсутствуют		

Государственный регистратор		ФГИС ЕГРН
полное наименование должности	подпись	инициалы, фамилия

М.П.



**Описание местоположения объекта недвижимости**

<b>Сооружение</b>			
вид объекта недвижимости			
Лист № __ Раздела <b>5.1</b>	Всего листов раздела <b>5.1</b> : __	Всего разделов: __	Всего листов выписки: __
<b>26.04.2022 № 99/2022/463765396</b>			
Кадастровый номер:		<b>78:36:0000000:4659</b>	

Номер точки	Координаты, м		Радиус, м	Средняя квадратическая погрешность определения координат характерных точек контура, м	Глубина, высота, м	
	X	Y			H1	H2
1	2	3	4	5	6	7
410.2	109438.32	114927.89	данные отсутствуют	данные отсутствуют		
410.3	109438.7	114926.97	данные отсутствуют	данные отсутствуют		
411.1	109438.32	114927.89	данные отсутствуют	данные отсутствуют		
411.2	109518.73	114959.23	данные отсутствуют	данные отсутствуют		
411.3	109524.98	114967.06	данные отсутствуют	данные отсутствуют		
411.4	109527.61	114968.09	данные отсутствуют	данные отсутствуют		
411.5	109527.95	114967.15	данные отсутствуют	данные отсутствуют		
412.1	109527.61	114968.09	данные отсутствуют	данные отсутствуют		
412.2	109664.52	115017.76	данные отсутствуют	данные отсутствуют		
412.3	109664.91	115016.84	данные отсутствуют	данные отсутствуют		
413.1	106236.55	113767.01	данные отсутствуют	данные отсутствуют		
413.2	106239.51	113766.09	данные отсутствуют	данные отсутствуют		
413.3	106241.54	113772.9	данные отсутствуют	данные отсутствуют		
413.4	106258.04	113768.03	данные отсутствуют	данные отсутствуют		

Государственный регистратор		ФГИС ЕГРН
полное наименование должности	подпись	инициалы, фамилия

М.П.



**Описание местоположения объекта недвижимости**

<b>Сооружение</b>			
вид объекта недвижимости			
Лист № __ Раздела <b>5.1</b>	Всего листов раздела <b>5.1</b> : __	Всего разделов: __	Всего листов выписки: __
<b>26.04.2022 № 99/2022/463765396</b>			
Кадастровый номер:		<b>78:36:0000000:4659</b>	

Номер точки	Координаты, м		Радиус, м	Средняя квадратическая погрешность определения координат характерных точек контура, м	Глубина, высота, м	
	X	Y			H1	H2
1	2	3	4	5	6	7
413.5	106263.88	113788.41	данные отсутствуют	данные отсутствуют		
413.6	106280.8	113783.54	данные отсутствуют	данные отсутствуют		
413.7	106284.27	113795.44	данные отсутствуют	данные отсутствуют		
413.8	106286.32	113802.58	данные отсутствуют	данные отсутствуют		
413.9	106285.41	113802.86	данные отсутствуют	данные отсутствуют		
413.10	106279.76	113804.55	данные отсутствуют	данные отсутствуют		
413.11	106285.88	113824.94	данные отсутствуют	данные отсутствуют		
413.12	106289.65	113823.87	данные отсутствуют	данные отсутствуют		
414.1	106284.66	113804.71	данные отсутствуют	данные отсутствуют		
414.2	106284.28	113803.69	данные отсутствуют	данные отсутствуют		
414.3	106280.38	113804.88	данные отсутствуют	данные отсутствуют		
414.4	106286.99	113826.73	данные отсутствуют	данные отсутствуют		
414.5	106289.94	113825.89	данные отсутствуют	данные отсутствуют		
414.6	106289.72	113825.1	данные отсутствуют	данные отсутствуют		

Государственный регистратор		ФГИС ЕГРН
полное наименование должности	подпись	инициалы, фамилия

М.П.



**Описание местоположения объекта недвижимости**

<b>Сооружение</b>			
вид объекта недвижимости			
Лист № __ Раздела <b>5.1</b>	Всего листов раздела <b>5.1</b> : __	Всего разделов: __	Всего листов выписки: __
<b>26.04.2022 № 99/2022/463765396</b>			
Кадастровый номер:		<b>78:36:0000000:4659</b>	

Номер точки	Координаты, м		Радиус, м	Средняя квадратическая погрешность определения координат характерных точек контура, м	Глубина, высота, м	
	X	Y			H1	H2
1	2	3	4	5	6	7
414.7	106290.17	113824.94	данные отсутствуют	данные отсутствуют		
415.1	106823.66	115633.28	данные отсутствуют	данные отсутствуют		
415.2	106869.44	115516.19	данные отсутствуют	данные отсутствуют		
415.3	106875.77	115501.5	данные отсутствуют	данные отсутствуют		
415.4	106876.59	115499.41	данные отсутствуют	данные отсутствуют		
415.5	106876.03	115499.19	данные отсутствуют	данные отсутствуют		
415.6	106875.93	115499.15	данные отсутствуют	данные отсутствуют		
415.7	106875.8	115499.42	данные отсутствуют	данные отсутствуют		
415.8	106875.59	115499.34	данные отсутствуют	данные отсутствуют		
415.9	106874.79	115499.1	данные отсутствуют	данные отсутствуют		
415.10	106866.19	115496.2	данные отсутствуют	данные отсутствуют		
416.1	106876.59	115499.41	данные отсутствуют	данные отсутствуют		
416.2	106891.59	115461.16	данные отсутствуют	данные отсутствуют		
416.3	106891.22	115461.02	данные отсутствуют	данные отсутствуют		

Государственный регистратор		ФГИС ЕГРН
полное наименование должности	подпись	инициалы, фамилия

М.П.



**Описание местоположения объекта недвижимости**

<b>Сооружение</b>			
вид объекта недвижимости			
Лист № __ Раздела <b>5.1</b>	Всего листов раздела <b>5.1</b> : __	Всего разделов: __	Всего листов выписки: __
<b>26.04.2022 № 99/2022/463765396</b>			
Кадастровый номер:		<b>78:36:0000000:4659</b>	

Номер точки	Координаты, м		Радиус, м	Средняя квадратическая погрешность определения координат характерных точек контура, м	Глубина, высота, м	
	X	Y			H1	H2
1	2	3	4	5	6	7
416.4	106890.96	115460.94	данные отсутствуют	данные отсутствуют		
416.5	106890.83	115461.3	данные отсутствуют	данные отсутствуют		
416.6	106890.29	115461.1	данные отсутствуют	данные отсутствуют		
416.7	106889.1	115460.68	данные отсутствуют	данные отсутствуют		
416.8	106876.53	115456.65	данные отсутствуют	данные отсутствуют		
417.1	106871.5	115262.25	данные отсутствуют	данные отсутствуют		
417.2	106872.21	115262.52	данные отсутствуют	данные отсутствуют		
417.3	106862.28	115287.29	данные отсутствуют	данные отсутствуют		
417.4	106850.96	115314.65	данные отсутствуют	данные отсутствуют		
417.5	106850.28	115316.39	данные отсутствуют	данные отсутствуют		
417.6	106849.3	115318.73	данные отсутствуют	данные отсутствуют		
417.7	106846.6	115324.12	данные отсутствуют	данные отсутствуют		
417.8	106845.08	115327.36	данные отсутствуют	данные отсутствуют		
417.9	106839.89	115338.04	данные отсутствуют	данные отсутствуют		

Государственный регистратор		ФГИС ЕГРН
полное наименование должности	подпись	инициалы, фамилия

М.П.



**Описание местоположения объекта недвижимости**

<b>Сооружение</b>			
вид объекта недвижимости			
Лист № __ Раздела <b>5.1</b>	Всего листов раздела <b>5.1</b> : __	Всего разделов: __	Всего листов выписки: __
<b>26.04.2022 № 99/2022/463765396</b>			
Кадастровый номер:		<b>78:36:0000000:4659</b>	

Номер точки	Координаты, м		Радиус, м	Средняя квадратическая погрешность определения координат характерных точек контура, м	Глубина, высота, м	
	X	Y			H1	H2
1	2	3	4	5	6	7
417.10	106839.62	115338.66	данные отсутствуют	данные отсутствуют		
417.11	106840.32	115338.91	данные отсутствуют	данные отсутствуют		
417.12	106925.8	115373.14	данные отсутствуют	данные отсутствуют		
417.13	106955.03	115384.98	данные отсутствуют	данные отсутствуют		
417.14	106956.91	115385.59	данные отсутствуют	данные отсутствуют		
417.15	106956.73	115386.06	данные отсутствуют	данные отсутствуют		
417.16	106956.13	115387.52	данные отсутствуют	данные отсутствуют		
417.17	106958.18	115388.36	данные отсутствуют	данные отсутствуют		
417.18	106958.03	115388.72	данные отсутствуют	данные отсутствуют		
417.19	106957.94	115388.94	данные отсутствуют	данные отсутствуют		
417.20	106958.27	115389.09	данные отсутствуют	данные отсутствуют		
417.21	106958.19	115389.28	данные отсутствуют	данные отсутствуют		
417.22	106957.6	115390.75	данные отсутствуют	данные отсутствуют		
417.23	106953.64	115400.12	данные отсутствуют	данные отсутствуют		

Государственный регистратор		ФГИС ЕГРН
полное наименование должности	подпись	инициалы, фамилия

М.П.



**Описание местоположения объекта недвижимости**

<b>Сооружение</b>			
вид объекта недвижимости			
Лист № __ Раздела <b>5.1</b>	Всего листов раздела <b>5.1</b> : __	Всего разделов: __	Всего листов выписки: __
<b>26.04.2022 № 99/2022/463765396</b>			
Кадастровый номер:		<b>78:36:0000000:4659</b>	

Номер точки	Координаты, м		Радиус, м	Средняя квадратическая погрешность определения координат характерных точек контура, м	Глубина, высота, м	
	X	Y			H1	H2
1	2	3	4	5	6	7
418.1	106958.18	115388.36	данные отсутствуют	данные отсутствуют		
418.2	106977.76	115395.69	данные отсутствуют	данные отсутствуют		
418.3	106970.74	115415.9	данные отсутствуют	данные отсутствуют		
418.4	106971.2	115416.1	данные отсутствуют	данные отсутствуют		
419.1	107251.71	113524.47	данные отсутствуют	данные отсутствуют		
419.2	107252.97	113524.09	данные отсутствуют	данные отсутствуют		
420.1	107231.92	113458.12	данные отсутствуют	данные отсутствуют		
420.2	107233.02	113457.79	данные отсутствуют	данные отсутствуют		
421.1	109664.52	115017.76	данные отсутствуют	данные отсутствуют		
421.2	109799.88	115074.54	данные отсутствуют	данные отсутствуют		
421.3	109800.28	115073.62	данные отсутствуют	данные отсутствуют		
422.1	109799.88	115074.54	данные отсутствуют	данные отсутствуют		
422.2	109852.7	115097.19	данные отсутствуют	данные отсутствуют		
422.3	109860.21	115099.36	данные отсутствуют	данные отсутствуют		

Государственный регистратор		ФГИС ЕГРН
полное наименование должности	подпись	инициалы, фамилия

М.П.





**Описание местоположения объекта недвижимости**

<b>Сооружение</b>			
вид объекта недвижимости			
Лист № __ Раздела <b>5.1</b>	Всего листов раздела <b>5.1</b> : __	Всего разделов: __	Всего листов выписки: __
<b>26.04.2022 № 99/2022/463765396</b>			
Кадастровый номер:		<b>78:36:0000000:4659</b>	

Номер точки	Координаты, м		Радиус, м	Средняя квадратическая погрешность определения координат характерных точек контура, м	Глубина, высота, м	
	X	Y			H1	H2
1	2	3	4	5	6	7
422.4	109860.6	115098.44	данные отсутствуют	данные отсутствуют		
423.1	106284.28	113803.69	данные отсутствуют	данные отсутствуют		
423.2	106286.94	113802.92	данные отсутствуют	данные отсутствуют		
423.3	106284.48	113794.5	данные отсутствуют	данные отсутствуют		
423.4	106281.14	113782.92	данные отсутствуют	данные отсутствуют		
423.5	106264.47	113787.22	данные отсутствуют	данные отсутствуют		
423.6	106258.65	113766.31	данные отсутствуют	данные отсутствуют		
423.7	106241.55	113771.37	данные отсутствуют	данные отсутствуют		
423.8	106239.7	113765	данные отсутствуют	данные отсутствуют		
423.9	106236.34	113766.08	данные отсутствуют	данные отсутствуют		
424.1	106239.51	113766.09	данные отсутствуют	данные отсутствуют		
424.2	106238.98	113764.4	данные отсутствуют	данные отсутствуют		
424.3	106234.87	113750.66	данные отсутствуют	данные отсутствуют		
424.4	106231.32	113751.65	данные отсутствуют	данные отсутствуют		

Государственный регистратор		ФГИС ЕГРН
полное наименование должности	подпись	инициалы, фамилия

М.П.



**Описание местоположения объекта недвижимости**

<b>Сооружение</b>			
вид объекта недвижимости			
Лист № __ Раздела <b>5.1</b>	Всего листов раздела <b>5.1</b> : __	Всего разделов: __	Всего листов выписки: __
<b>26.04.2022 № 99/2022/463765396</b>			
Кадастровый номер:		<b>78:36:0000000:4659</b>	

Номер точки	Координаты, м		Радиус, м	Средняя квадратическая погрешность определения координат характерных точек контура, м	Глубина, высота, м	
	X	Y			H1	H2
1	2	3	4	5	6	7
424.5	106175.45	113768.7	данные отсутствуют	данные отсутствуют		
424.6	106147.51	113777.23	данные отсутствуют	данные отсутствуют		
424.7	106119.58	113785.76	данные отсутствуют	данные отсутствуют		
424.8	106096.8	113792.91	данные отсутствуют	данные отсутствуют		
424.9	106104.29	113816.77	данные отсутствуют	данные отсутствуют		
424.10	106103.44	113817.01	данные отсутствуют	данные отсутствуют		
424.11	106104.45	113820.34	данные отсутствуют	данные отсутствуют		
425.1	106189.09	113993.76	данные отсутствуют	данные отсутствуют		
425.2	106194.98	114014.46	данные отсутствуют	данные отсутствуют		
425.3	106196.13	114014.1	данные отсутствуют	данные отсутствуют		
425.4	106197.18	114017.59	данные отсутствуют	данные отсутствуют		
425.5	106196.01	114018.11	данные отсутствуют	данные отсутствуют		
425.6	106196.74	114021.27	данные отсутствуют	данные отсутствуют		
425.7	106135.89	114037.77	данные отсутствуют	данные отсутствуют		

Государственный регистратор		ФГИС ЕГРН
полное наименование должности	подпись	инициалы, фамилия

М.П.



**Описание местоположения объекта недвижимости**

<b>Сооружение</b>			
вид объекта недвижимости			
Лист № __ Раздела <b>5.1</b>	Всего листов раздела <b>5.1</b> : __	Всего разделов: __	Всего листов выписки: __
<b>26.04.2022 № 99/2022/463765396</b>			
Кадастровый номер:		<b>78:36:0000000:4659</b>	

Номер точки	Координаты, м		Радиус, м	Средняя квадратическая погрешность определения координат характерных точек контура, м	Глубина, высота, м	
	X	Y			H1	H2
1	2	3	4	5	6	7
425.8	106076.34	113831.58	данные отсутствуют	данные отсутствуют		
425.9	106077.71	113831.08	данные отсутствуют	данные отсутствуют		
425.10	106097.6	113824.31	данные отсутствуют	данные отсутствуют		
425.11	106096.43	113820.21	данные отсутствуют	данные отсутствуют		
425.12	106096.01	113818.75	данные отсутствуют	данные отсутствуют		
425.13	106102.47	113816.79	данные отсутствуют	данные отсутствуют		
425.14	106103.64	113820.59	данные отсутствуют	данные отсутствуют		
426.1	106943.9	115435.85	данные отсутствуют	данные отсутствуют		
426.2	106944.08	115435.3	данные отсутствуют	данные отсутствуют		
426.3	106944.16	115435.09	данные отсутствуют	данные отсутствуют		
426.4	106948.35	115436.73	данные отсутствуют	данные отсутствуют		
426.5	106948.27	115436.9	данные отсутствуют	данные отсутствуют		
426.6	106946.28	115442.14	данные отсутствуют	данные отсутствуют		
427.1	106891.59	115461.16	данные отсутствуют	данные отсутствуют		

Государственный регистратор		ФГИС ЕГРН
полное наименование должности	подпись	инициалы, фамилия

М.П.



**Описание местоположения объекта недвижимости**

<b>Сооружение</b>			
вид объекта недвижимости			
Лист № __ Раздела <b>5.1</b>	Всего листов раздела <b>5.1</b> : __	Всего разделов: __	Всего листов выписки: __
<b>26.04.2022 № 99/2022/463765396</b>			
Кадастровый номер:		<b>78:36:0000000:4659</b>	

Номер точки	Координаты, м		Радиус, м	Средняя квадратическая погрешность определения координат характерных точек контура, м	Глубина, высота, м	
	X	Y			H1	H2
1	2	3	4	5	6	7
427.2	106906.25	115423.68	данные отсутствуют	данные отсутствуют		
427.3	106906.52	115423.07	данные отсутствуют	данные отсутствуют		
427.4	106906.89	115423.24	данные отсутствуют	данные отсутствуют		
427.5	106943.31	115435.66	данные отсутствуют	данные отсутствуют		
427.6	106943.9	115435.85	данные отсутствуют	данные отсутствуют		
427.7	106959.87	115441.09	данные отсутствуют	данные отсутствуют		
427.8	106970.74	115415.9	данные отсутствуют	данные отсутствуют		
428.1	108377.45	114996.98	данные отсутствуют	данные отсутствуют		
428.2	108376.77	114998.32	данные отсутствуют	данные отсутствуют		
428.3	108275.21	114956.23	данные отсутствуют	данные отсутствуют		
428.4	108270.59	114966.38	данные отсутствуют	данные отсутствуют		
428.5	108269.43	114966.32	данные отсутствуют	данные отсутствуют		
428.6	108268.66	114965.95	данные отсутствуют	данные отсутствуют		
428.7	108259.35	114961.89	данные отсутствуют	данные отсутствуют		

Государственный регистратор		ФГИС ЕГРН
полное наименование должности	подпись	инициалы, фамилия

М.П.



**Описание местоположения объекта недвижимости**

<b>Сооружение</b>			
вид объекта недвижимости			
Лист № __ Раздела <b>5.1</b>	Всего листов раздела <b>5.1</b> : __	Всего разделов: __	Всего листов выписки: __
<b>26.04.2022 № 99/2022/463765396</b>			
Кадастровый номер:		<b>78:36:0000000:4659</b>	

Номер точки	Координаты, м		Радиус, м	Средняя квадратическая погрешность определения координат характерных точек контура, м	Глубина, высота, м	
	X	Y			H1	H2
1	2	3	4	5	6	7
428.8	108234.21	114950.99	данные отсутствуют	данные отсутствуют		
428.9	108233.1	114950.45	данные отсутствуют	данные отсутствуют		
428.10	108233.6	114949.25	данные отсутствуют	данные отсутствуют		
428.11	108234.1	114948.05	данные отсутствуют	данные отсутствуют		
428.12	108235.42	114948.61	данные отсутствуют	данные отсутствуют		
428.13	108260.9	114956.9	данные отсутствуют	данные отсутствуют		
428.14	108262.12	114957.38	данные отсутствуют	данные отсутствуют		
428.15	108262.9	114955.43	данные отсутствуют	данные отсутствуют		
428.16	108264.47	114952.45	данные отсутствуют	данные отсутствуют		
428.17	108265.99	114952.79	данные отсутствуют	данные отсутствуют		
429.1	108233.1	114950.45	данные отсутствуют	данные отсутствуют		
429.2	108232.71	114951.37	данные отсутствуют	данные отсутствуют		
429.3	108215.08	114993.57	данные отсутствуют	данные отсутствуют		
429.4	108214.99	114993.76	данные отсутствуют	данные отсутствуют		

Государственный регистратор		ФГИС ЕГРН
полное наименование должности	подпись	инициалы, фамилия

М.П.



**Описание местоположения объекта недвижимости**

<b>Сооружение</b>			
вид объекта недвижимости			
Лист № __ Раздела <b>5.1</b>	Всего листов раздела <b>5.1</b> : __	Всего разделов: __	Всего листов выписки: __
<b>26.04.2022 № 99/2022/463765396</b>			
Кадастровый номер:		<b>78:36:0000000:4659</b>	

Номер точки	Координаты, м		Радиус, м	Средняя квадратическая погрешность определения координат характерных точек контура, м	Глубина, высота, м	
	X	Y			H1	H2
1	2	3	4	5	6	7
429.5	108214.85	114994.14	данные отсутствуют	данные отсутствуют		
429.6	108214.78	114994.31	данные отсутствуют	данные отсутствуют		
429.7	108182.53	115076.18	данные отсутствуют	данные отсутствуют		
429.8	108181.62	115078.93	данные отсутствуют	данные отсутствуют		
429.9	108180.63	115081.73	данные отсутствуют	данные отсутствуют		
429.10	108163.08	115121.73	данные отсутствуют	данные отсутствуют		
429.11	108163.7	115121.94	данные отсутствуют	данные отсутствуют		
429.12	108168.51	115124.58	данные отсутствуют	данные отсутствуют		
429.13	108246.51	115155.98	данные отсутствуют	данные отсутствуют		
429.14	108278.64	115168.52	данные отсутствуют	данные отсутствуют		
429.15	108282.99	115167.34	данные отсутствуют	данные отсутствуют		
429.16	108282.89	115166.76	данные отсутствуют	данные отсутствуют		
430.1	108214.99	114993.76	данные отсутствуют	данные отсутствуют		
430.2	108213.89	114993.3	данные отсутствуют	данные отсутствуют		

Государственный регистратор		ФГИС ЕГРН
полное наименование должности	подпись	инициалы, фамилия

М.П.



**Описание местоположения объекта недвижимости**

<b>Сооружение</b>			
вид объекта недвижимости			
Лист № __ Раздела <b>5.1</b>	Всего листов раздела <b>5.1</b> : __	Всего разделов: __	Всего листов выписки: __
<b>26.04.2022 № 99/2022/463765396</b>			
Кадастровый номер:		<b>78:36:0000000:4659</b>	

Номер точки	Координаты, м		Радиус, м	Средняя квадратическая погрешность определения координат характерных точек контура, м	Глубина, высота, м	
	X	Y			H1	H2
1	2	3	4	5	6	7
430.3	108213.39	114993.1	данные отсутствуют	данные отсутствуют		
430.4	108212.9	114992.89	данные отсутствуют	данные отсутствуют		
430.5	108098.09	114949.82	данные отсутствуют	данные отсутствуют		
430.6	108096.41	114949.05	данные отсутствуют	данные отсутствуют		
430.7	108095.12	114948.59	данные отсутствуют	данные отсутствуют		
430.8	108094.83	114949.61	данные отсутствуют	данные отсутствуют		
430.9	108061.76	115037.05	данные отсутствуют	данные отсутствуют		
430.10	108060.91	115039.35	данные отсутствуют	данные отсутствуют		
430.11	108060.83	115038.73	данные отсутствуют	данные отсутствуют		
431.1	109911.09	115119.3	данные отсутствуют	данные отсутствуют		
431.2	109882.1	115109.69	данные отсутствуют	данные отсутствуют		
431.3	109881.65	115109.49	данные отсутствуют	данные отсутствуют		
431.4	109880.27	115108.9	данные отсутствуют	данные отсутствуют		
431.5	109878.43	115108.1	данные отсутствуют	данные отсутствуют		

Государственный регистратор		ФГИС ЕГРН
полное наименование должности	подпись	инициалы, фамилия

М.П.



**Описание местоположения объекта недвижимости**

<b>Сооружение</b>			
вид объекта недвижимости			
Лист № __ Раздела <b>5.1</b>	Всего листов раздела <b>5.1</b> : __	Всего разделов: __	Всего листов выписки: __
<b>26.04.2022 № 99/2022/463765396</b>			
Кадастровый номер:		<b>78:36:0000000:4659</b>	

Номер точки	Координаты, м		Радиус, м	Средняя квадратическая погрешность определения координат характерных точек контура, м	Глубина, высота, м	
	X	Y			H1	H2
1	2	3	4	5	6	7
431.6	109860.21	115099.36	данные отсутствуют	данные отсутствуют		
432.1	110038.85	114747.01	данные отсутствуют	данные отсутствуют		
432.2	110031.71	114751.71	данные отсутствуют	данные отсутствуют		
432.3	110024.95	114748.8	данные отсутствуют	данные отсутствуют		
432.4	110024.13	114748.47	данные отсутствуют	данные отсутствуют		
432.5	110014.04	114771.22	данные отсутствуют	данные отсутствуют		
432.6	110013.21	114771.03	данные отсутствуют	данные отсутствуют		
433.1	109979.74	114947.07	данные отсутствуют	данные отсутствуют		
433.2	109951.71	114935.81	данные отсутствуют	данные отсутствуют		
433.3	109950.32	114935.25	данные отсутствуют	данные отсутствуют		
433.4	109948.93	114934.69	данные отсутствуют	данные отсутствуют		
433.5	109931.48	114927.69	данные отсутствуют	данные отсутствуют		
434.1	106906.52	115423.07	данные отсутствуют	данные отсутствуют		
434.2	106874.81	115409.52	данные отсутствуют	данные отсутствуют		

Государственный регистратор		ФГИС ЕГРН
полное наименование должности	подпись	инициалы, фамилия

М.П.





**Описание местоположения объекта недвижимости**

<b>Сооружение</b>			
вид объекта недвижимости			
Лист № __ Раздела <b>5.1</b>	Всего листов раздела <b>5.1</b> : __	Всего разделов: __	Всего листов выписки: __
<b>26.04.2022 № 99/2022/463765396</b>			
Кадастровый номер:		<b>78:36:0000000:4659</b>	

Номер точки	Координаты, м		Радиус, м	Средняя квадратическая погрешность определения координат характерных точек контура, м	Глубина, высота, м	
	X	Y			H1	H2
1	2	3	4	5	6	7
434.3	106874.96	115409.15	данные отсутствуют	данные отсутствуют		
434.4	106875.1	115408.7	данные отсутствуют	данные отсутствуют		
434.5	106874.9	115408.57	данные отсутствуют	данные отсутствуют		
434.6	106874.96	115408.39	данные отсутствуют	данные отсутствуют		
434.7	106875.37	115408	данные отсутствуют	данные отсутствуют		
434.8	106878.58	115399.65	данные отсутствуют	данные отсутствуют		
435.1	106874.81	115409.52	данные отсутствуют	данные отсутствуют		
435.2	106844.86	115398.24	данные отсутствуют	данные отсутствуют		
435.3	106743.93	115361.3	данные отсутствуют	данные отсутствуют		
435.4	106715.57	115383.29	данные отсутствуют	данные отсутствуют		
435.5	106715.77	115383.55	данные отсутствуют	данные отсутствуют		
435.6	106715.93	115383.76	данные отсутствуют	данные отсутствуют		
435.7	106717.56	115382.56	данные отсутствуют	данные отсутствуют		
435.8	106717.69	115382.68	данные отсутствуют	данные отсутствуют		

Государственный регистратор		ФГИС ЕГРН
полное наименование должности	подпись	инициалы, фамилия

М.П.



**Описание местоположения объекта недвижимости**

<b>Сооружение</b>			
вид объекта недвижимости			
Лист № __ Раздела <b>5.1</b>	Всего листов раздела <b>5.1</b> : __	Всего разделов: __	Всего листов выписки: __
<b>26.04.2022 № 99/2022/463765396</b>			
Кадастровый номер:		<b>78:36:0000000:4659</b>	

Номер точки	Координаты, м		Радиус, м	Средняя квадратическая погрешность определения координат характерных точек контура, м	Глубина, высота, м	
	X	Y			H1	H2
1	2	3	4	5	6	7
435.9	106743.4	115403.7	данные отсутствуют	данные отсутствуют		
435.10	106744.2	115404.07	данные отсутствуют	данные отсутствуют		
436.1	106715.57	115383.29	данные отсутствуют	данные отсутствуют		
436.2	106715.3	115383.49	данные отсутствуют	данные отсутствуют		
436.3	106714.55	115384.06	данные отсутствуют	данные отсутствуют		
436.4	106691.58	115402.4	данные отсутствуют	данные отсутствуют		
436.5	106690.97	115401.53	данные отсутствуют	данные отсутствуют		
436.6	106690.08	115400.33	данные отсутствуют	данные отсутствуют		
436.7	106684.87	115392.98	данные отсутствуют	данные отсутствуют		
437.1	109877.23	111586.19	данные отсутствуют	данные отсутствуют		
437.2	109935.2	111510.94	данные отсутствуют	данные отсутствуют		
437.3	109935.96	111510.06	данные отсутствуют	данные отсутствуют		
437.4	109916.34	111495.53	данные отсутствуют	данные отсутствуют		
437.5	109914.89	111484.26	данные отсутствуют	данные отсутствуют		

Государственный регистратор		ФГИС ЕГРН
полное наименование должности	подпись	инициалы, фамилия

М.П.



**Описание местоположения объекта недвижимости**

<b>Сооружение</b>			
вид объекта недвижимости			
Лист № __ Раздела <b>5.1</b>	Всего листов раздела <b>5.1</b> : __	Всего разделов: __	Всего листов выписки: __
<b>26.04.2022 № 99/2022/463765396</b>			
Кадастровый номер:		<b>78:36:0000000:4659</b>	

Номер точки	Координаты, м		Радиус, м	Средняя квадратическая погрешность определения координат характерных точек контура, м	Глубина, высота, м	
	X	Y			H1	H2
1	2	3	4	5	6	7
437.6	109942.59	111443.79	данные отсутствуют	данные отсутствуют		
437.7	109914.58	111422.31	данные отсутствуют	данные отсутствуют		
438.1	109728.2	111615.72	данные отсутствуют	данные отсутствуют		
438.2	109743.21	111621.29	данные отсутствуют	данные отсутствуют		
439.1	107531.47	113309.86	данные отсутствуют	данные отсутствуют		
439.2	107531.34	113309.48	данные отсутствуют	данные отсутствуют		
439.3	107508.69	113242.62	данные отсутствуют	данные отсутствуют		
440.1	107170.9	114615.43	данные отсутствуют	данные отсутствуют		
440.2	107173.54	114616.51	данные отсутствуют	данные отсутствуют		
440.3	107168.32	114630.4	данные отсутствуют	данные отсутствуют		
440.4	107167.9	114631.51	данные отсутствуют	данные отсутствуют		
440.5	107108.44	114609.91	данные отсутствуют	данные отсутствуют		
440.6	107056.95	114591.51	данные отсутствуют	данные отсутствуют		
440.7	107053.15	114590.06	данные отсутствуют	данные отсутствуют		

Государственный регистратор		ФГИС ЕГРН
полное наименование должности	подпись	инициалы, фамилия

М.П.



**Описание местоположения объекта недвижимости**

<b>Сооружение</b>			
вид объекта недвижимости			
Лист № __ Раздела <b>5.1</b>	Всего листов раздела <b>5.1</b> : __	Всего разделов: __	Всего листов выписки: __
<b>26.04.2022 № 99/2022/463765396</b>			
Кадастровый номер:		<b>78:36:0000000:4659</b>	

Номер точки	Координаты, м		Радиус, м	Средняя квадратическая погрешность определения координат характерных точек контура, м	Глубина, высота, м	
	X	Y			H1	H2
1	2	3	4	5	6	7
440.8	107025.23	114579.95	данные отсутствуют	данные отсутствуют		
440.9	107025.41	114579.49	данные отсутствуют	данные отсутствуют		
440.10	107025.66	114579.16	данные отсутствуют	данные отсутствуют		
440.11	107030.7	114565.16	данные отсутствуют	данные отсутствуют		
440.12	107034.63	114562.84	данные отсутствуют	данные отсутствуют		
440.13	107034.87	114562.22	данные отсутствуют	данные отсутствуют		
440.14	107034.96	114561.96	данные отсутствуют	данные отсутствуют		
440.15	107040.68	114546.62	данные отсутствуют	данные отсутствуют		
440.16	107039.75	114542.76	данные отсутствуют	данные отсутствуют		
440.17	107034.72	114540.81	данные отсутствуют	данные отсутствуют		
441.1	112154.66	110255.33	данные отсутствуют	данные отсутствуют		
441.2	112155.17	110255	данные отсутствуют	данные отсутствуют		
441.3	112155.81	110254.6	данные отсутствуют	данные отсутствуют		
441.4	112163.93	110274.59	данные отсутствуют	данные отсутствуют		

Государственный регистратор		ФГИС ЕГРН
полное наименование должности	подпись	инициалы, фамилия

М.П.



**Описание местоположения объекта недвижимости**

<b>Сооружение</b>			
вид объекта недвижимости			
Лист № __ Раздела <b>5.1</b>	Всего листов раздела <b>5.1</b> : __	Всего разделов: __	Всего листов выписки: __
<b>26.04.2022 № 99/2022/463765396</b>			
Кадастровый номер:		<b>78:36:0000000:4659</b>	

Номер точки	Координаты, м		Радиус, м	Средняя квадратическая погрешность определения координат характерных точек контура, м	Глубина, высота, м	
	X	Y			H1	H2
1	2	3	4	5	6	7
442.1	112147.36	110239.46	данные отсутствуют	данные отсутствуют		
442.2	112147.72	110240.22	данные отсутствуют	данные отсутствуют		
442.3	112155.81	110254.6	данные отсутствуют	данные отсутствуют		
443.1	111964.72	110017.37	данные отсутствуют	данные отсутствуют		
443.2	111964.86	110017.64	данные отсутствуют	данные отсутствуют		
443.3	112279.97	109845.38	данные отсутствуют	данные отсутствуют		
443.4	112280.22	109845.83	данные отсутствуют	данные отсутствуют		
444.1	110605.12	115975.73	данные отсутствуют	данные отсутствуют		
444.2	110605.63	115974.5	данные отсутствуют	данные отсутствуют		
444.3	110606.27	115972.89	данные отсутствуют	данные отсутствуют		
444.4	110614.03	115976.12	данные отсутствуют	данные отсутствуют		
444.5	110617.1	115974.23	данные отсутствуют	данные отсутствуют		
444.6	110617.39	115974.18	данные отсутствуют	данные отсутствуют		
444.7	110627.13	115972.46	данные отсутствуют	данные отсутствуют		

Государственный регистратор		ФГИС ЕГРН
полное наименование должности	подпись	инициалы, фамилия

М.П.



**Описание местоположения объекта недвижимости**

<b>Сооружение</b>			
вид объекта недвижимости			
Лист № __ Раздела <b>5.1</b>	Всего листов раздела <b>5.1</b> : __	Всего разделов: __	Всего листов выписки: __
<b>26.04.2022 № 99/2022/463765396</b>			
Кадастровый номер:		<b>78:36:0000000:4659</b>	

Номер точки	Координаты, м		Радиус, м	Средняя квадратическая погрешность определения координат характерных точек контура, м	Глубина, высота, м	
	X	Y			H1	H2
1	2	3	4	5	6	7
444.8	110637.06	115964.86	данные отсутствуют	данные отсутствуют		
445.1	110591.97	115969.88	данные отсутствуют	данные отсутствуют		
445.2	110592.59	115968.5	данные отсутствуют	данные отсутствуют		
446.1	109884.62	115691.93	данные отсутствуют	данные отсутствуют		
446.2	109884.84	115691.37	данные отсутствуют	данные отсутствуют		
447.1	110414.32	115902.72	данные отсутствуют	данные отсутствуют		
447.2	110414.53	115902.14	данные отсутствуют	данные отсутствуют		
448.1	110570.05	115964.47	данные отсутствуют	данные отсутствуют		
448.2	110569.83	115965.02	данные отсутствуют	данные отсутствуют		
448.3	110567	115971.86	данные отсутствуют	данные отсутствуют		
448.4	110565.61	115972.43	данные отсутствуют	данные отсутствуют		
448.5	110565.04	115973.78	данные отсутствуют	данные отсутствуют		
448.6	110545.07	116020.69	данные отсутствуют	данные отсутствуют		
448.7	110528.19	116060.29	данные отсутствуют	данные отсутствуют		

Государственный регистратор		ФГИС ЕГРН
полное наименование должности	подпись	инициалы, фамилия

М.П.



**Описание местоположения объекта недвижимости**

<b>Сооружение</b>			
вид объекта недвижимости			
Лист № __ Раздела <b>5.1</b>	Всего листов раздела <b>5.1</b> : __	Всего разделов: __	Всего листов выписки: __
<b>26.04.2022 № 99/2022/463765396</b>			
Кадастровый номер:		<b>78:36:0000000:4659</b>	

Номер точки	Координаты, м		Радиус, м	Средняя квадратическая погрешность определения координат характерных точек контура, м	Глубина, высота, м	
	X	Y			H1	H2
1	2	3	4	5	6	7
448.8	110497.38	116133.74	данные отсутствуют	данные отсутствуют		
449.1	110494.66	116132.61	данные отсутствуют	данные отсутствуют		
449.2	110525.99	116057.76	данные отсутствуют	данные отсутствуют		
449.3	110564.28	115969.65	данные отсутствуют	данные отсутствуют		
449.4	110567.38	115961.76	данные отсутствуют	данные отсутствуют		
449.5	110566.95	115960.86	данные отсутствуют	данные отсутствуют		
449.6	110567.6	115959.28	данные отсутствуют	данные отсутствуют		
449.7	110567.65	115959.15	данные отсутствуют	данные отсутствуют		
449.8	110584.66	115966.62	данные отсутствуют	данные отсутствуют		
450.1	110349.05	115869.3	данные отсутствуют	данные отсутствуют		
450.2	110348.89	115869.72	данные отсутствуют	данные отсутствуют		
450.3	110566.22	115958.52	данные отсутствуют	данные отсутствуют		
450.4	110567.65	115959.15	данные отсутствуют	данные отсутствуют		
451.1	110094.93	115767.86	данные отсутствуют	данные отсутствуют		

Государственный регистратор		ФГИС ЕГРН
полное наименование должности	подпись	инициалы, фамилия

М.П.



**Описание местоположения объекта недвижимости**

<b>Сооружение</b>			
вид объекта недвижимости			
Лист № __ Раздела <b>5.1</b>	Всего листов раздела <b>5.1</b> : __	Всего разделов: __	Всего листов выписки: __
<b>26.04.2022 № 99/2022/463765396</b>			
Кадастровый номер:		<b>78:36:0000000:4659</b>	

Номер точки	Координаты, м		Радиус, м	Средняя квадратическая погрешность определения координат характерных точек контура, м	Глубина, высота, м	
	X	Y			H1	H2
1	2	3	4	5	6	7
451.2	110094.72	115768.42	данные отсутствуют	данные отсутствуют		
451.3	110123.15	115780.28	данные отсутствуют	данные отсутствуют		
451.4	110139.08	115786.14	данные отсутствуют	данные отсутствуют		
451.5	110348.89	115869.72	данные отсутствуют	данные отсутствуют		
452.1	109777.09	116539.4	данные отсутствуют	данные отсутствуют		
452.2	109789.17	116543.22	данные отсутствуют	данные отсутствуют		
452.3	109803.69	116506.87	данные отсутствуют	данные отсутствуют		
452.4	109809.13	116492.91	данные отсутствуют	данные отсутствуют		
452.5	109809.31	116492.15	данные отсутствуют	данные отсутствуют		
452.6	109809.5	116491.49	данные отсутствуют	данные отсутствуют		
452.7	109819.83	116464.78	данные отсутствуют	данные отсутствуют		
452.8	109820.35	116463.73	данные отсутствуют	данные отсутствуют		
452.9	109820.88	116462.33	данные отсутствуют	данные отсутствуют		
452.10	109833.1	116430.5	данные отсутствуют	данные отсутствуют		

Государственный регистратор		ФГИС ЕГРН
полное наименование должности	подпись	инициалы, фамилия

М.П.





**Описание местоположения объекта недвижимости**

<b>Сооружение</b>			
вид объекта недвижимости			
Лист № __ Раздела <b>5.1</b>	Всего листов раздела <b>5.1</b> : __	Всего разделов: __	Всего листов выписки: __
<b>26.04.2022 № 99/2022/463765396</b>			
Кадастровый номер:		<b>78:36:0000000:4659</b>	

Номер точки	Координаты, м		Радиус, м	Средняя квадратическая погрешность определения координат характерных точек контура, м	Глубина, высота, м	
	X	Y			H1	H2
1	2	3	4	5	6	7
452.11	109846.85	116396.52	данные отсутствуют	данные отсутствуют		
452.12	109880.47	116309.72	данные отсутствуют	данные отсутствуют		
452.13	109880.89	116308.7	данные отсутствуют	данные отсутствуют		
452.14	109881.15	116307.86	данные отсутствуют	данные отсутствуют		
452.15	109895.77	116273.28	данные отсутствуют	данные отсутствуют		
452.16	109899.33	116265.83	данные отсутствуют	данные отсутствуют		
452.17	109907.78	116242.81	данные отсутствуют	данные отсутствуют		
452.18	109909.43	116238.39	данные отсутствуют	данные отсутствуют		
452.19	109942.51	116160.15	данные отсутствуют	данные отсутствуют		
452.20	109949.51	116142.64	данные отсутствуют	данные отсутствуют		
452.21	109950.81	116139.65	данные отсутствуют	данные отсутствуют		
452.22	109951.18	116138.49	данные отсутствуют	данные отсутствуют		
452.23	109951.46	116137.6	данные отсутствуют	данные отсутствуют		
452.24	109951.91	116136.37	данные отсутствуют	данные отсутствуют		

Государственный регистратор		ФГИС ЕГРН
полное наименование должности	подпись	инициалы, фамилия

М.П.



**Описание местоположения объекта недвижимости**

<b>Сооружение</b>			
вид объекта недвижимости			
Лист № __ Раздела <b>5.1</b>	Всего листов раздела <b>5.1</b> : __	Всего разделов: __	Всего листов выписки: __
<b>26.04.2022 № 99/2022/463765396</b>			
Кадастровый номер:		<b>78:36:0000000:4659</b>	

Номер точки	Координаты, м		Радиус, м	Средняя квадратическая погрешность определения координат характерных точек контура, м	Глубина, высота, м	
	X	Y			H1	H2
1	2	3	4	5	6	7
452.25	110006.67	115993.57	данные отсутствуют	данные отсутствуют		
452.26	110009.29	115987.27	данные отсутствуют	данные отсутствуют		
452.27	110010.11	115985.22	данные отсутствуют	данные отсутствуют		
452.28	110012.46	115979.16	данные отсутствуют	данные отсутствуют		
452.29	110019.83	115960.89	данные отсутствуют	данные отсутствуют		
452.30	110048.92	115882.4	данные отсутствуют	данные отсутствуют		
452.31	110072.38	115817.76	данные отсутствуют	данные отсутствуют		
452.32	110084.03	115775.58	данные отсутствуют	данные отсутствуют		
452.33	110084.52	115773.86	данные отсутствуют	данные отсутствуют		
452.34	110074.55	115769.92	данные отсутствуют	данные отсутствуют		
452.35	110077.69	115762.21	данные отсутствуют	данные отсутствуют		
452.36	110077.97	115761.5	данные отсутствуют	данные отсутствуют		
452.37	110081.37	115762.83	данные отсутствуют	данные отсутствуют		
452.38	110094.72	115768.42	данные отсутствуют	данные отсутствуют		

Государственный регистратор		ФГИС ЕГРН
полное наименование должности	подпись	инициалы, фамилия

М.П.



**Описание местоположения объекта недвижимости**

<b>Сооружение</b>			
вид объекта недвижимости			
Лист № __ Раздела <b>5.1</b>	Всего листов раздела <b>5.1</b> : __	Всего разделов: __	Всего листов выписки: __
<b>26.04.2022 № 99/2022/463765396</b>			
Кадастровый номер:		<b>78:36:0000000:4659</b>	

Номер точки	Координаты, м		Радиус, м	Средняя квадратическая погрешность определения координат характерных точек контура, м	Глубина, высота, м	
	X	Y			H1	H2
1	2	3	4	5	6	7
453.1	110084.52	115773.86	данные отсутствуют	данные отсутствуют		
453.2	110087.34	115775.08	данные отсутствуют	данные отсутствуют		
453.3	110088.35	115772.26	данные отсутствуют	данные отсутствуют		
453.4	110088.55	115771.69	данные отсутствуют	данные отсутствуют		
454.1	109895.59	115684.27	данные отсутствуют	данные отсутствуют		
454.2	109895.03	115685.97	данные отсутствуют	данные отсутствуют		
454.3	109895.61	115687.21	данные отсутствуют	данные отсутствуют		
454.4	109895.39	115687.79	данные отсутствуют	данные отсутствуют		
454.5	109895.23	115688.21	данные отсутствуют	данные отсутствуют		
454.6	110065.55	115757.56	данные отсутствуют	данные отсутствуют		
454.7	110071.97	115759.59	данные отсутствуют	данные отсутствуют		
454.8	110077.97	115761.5	данные отсутствуют	данные отсутствуют		
455.1	109882.32	115682.97	данные отсутствуют	данные отсутствуют		
455.2	109882.2	115683.34	данные отсутствуют	данные отсутствуют		

Государственный регистратор		ФГИС ЕГРН
полное наименование должности	подпись	инициалы, фамилия

М.П.



**Описание местоположения объекта недвижимости**

<b>Сооружение</b>			
вид объекта недвижимости			
Лист № __ Раздела <b>5.1</b>	Всего листов раздела <b>5.1</b> : __	Всего разделов: __	Всего листов выписки: __
<b>26.04.2022 № 99/2022/463765396</b>			
Кадастровый номер:		<b>78:36:0000000:4659</b>	

Номер точки	Координаты, м		Радиус, м	Средняя квадратическая погрешность определения координат характерных точек контура, м	Глубина, высота, м	
	X	Y			H1	H2
1	2	3	4	5	6	7
455.3	109895.23	115688.21	данные отсутствуют	данные отсутствуют		
456.1	108746.48	115226.17	данные отсутствуют	данные отсутствуют		
456.2	108746.26	115226.72	данные отсутствуют	данные отсутствуют		
456.3	108746.72	115227.83	данные отсутствуют	данные отсутствуют		
456.4	108746.35	115228.76	данные отсутствуют	данные отсутствуют		
456.5	108746.09	115229.41	данные отсутствуют	данные отсутствуют		
456.6	108752.16	115231.26	данные отсутствуют	данные отсутствуют		
456.7	108788.27	115244.18	данные отсутствуют	данные отсутствуют		
456.8	108796.32	115247.16	данные отсутствуют	данные отсутствуют		
456.9	108819.2	115256.64	данные отсутствуют	данные отсутствуют		
456.10	108819.43	115255.98	данные отсутствуют	данные отсутствуют		
456.11	108820.13	115253.89	данные отсутствуют	данные отсутствуют		
456.12	108818.99	115253.5	данные отсутствуют	данные отсутствуют		
456.13	108819.19	115252.93	данные отсутствуют	данные отсутствуют		

Государственный регистратор		ФГИС ЕГРН
полное наименование должности	подпись	инициалы, фамилия

М.П.



**Описание местоположения объекта недвижимости**

<b>Сооружение</b>			
вид объекта недвижимости			
Лист № __ Раздела <b>5.1</b>	Всего листов раздела <b>5.1</b> : __	Всего разделов: __	Всего листов выписки: __
<b>26.04.2022 № 99/2022/463765396</b>			
Кадастровый номер:		<b>78:36:0000000:4659</b>	

Номер точки	Координаты, м		Радиус, м	Средняя квадратическая погрешность определения координат характерных точек контура, м	Глубина, высота, м	
	X	Y			H1	H2
1	2	3	4	5	6	7
456.14	108824.37	115239.82	данные отсутствуют	данные отсутствуют		
457.1	110611.34	115978.46	данные отсутствуют	данные отсутствуют		
457.2	110613.08	115979.21	данные отсутствуют	данные отсутствуют		
457.3	110613.54	115979.41	данные отсутствуют	данные отсутствуют		
458.1	108943.3	115311.84	данные отсутствуют	данные отсутствуют		
458.2	108873.05	115283.8	данные отсутствуют	данные отсутствуют		
458.3	108868.08	115280.14	данные отсутствуют	данные отсутствуют		
458.4	108815.65	115259.06	данные отсутствуют	данные отсутствуют		
458.5	108815.92	115258.41	данные отсутствуют	данные отсутствуют		
458.6	108816.15	115257.86	данные отсутствуют	данные отсутствуют		
458.7	108819.3	115259.14	данные отсутствуют	данные отсутствуют		
458.8	108821.43	115254.18	данные отсутствуют	данные отсутствуют		
458.9	108820.5	115253.77	данные отсутствуют	данные отсутствуют		
458.10	108820.73	115253.2	данные отсутствуют	данные отсутствуют		

Государственный регистратор		ФГИС ЕГРН
полное наименование должности	подпись	инициалы, фамилия

М.П.



**Описание местоположения объекта недвижимости**

<b>Сооружение</b>			
вид объекта недвижимости			
Лист № __ Раздела <b>5.1</b>	Всего листов раздела <b>5.1</b> : __	Всего разделов: __	Всего листов выписки: __
<b>26.04.2022 № 99/2022/463765396</b>			
Кадастровый номер:		<b>78:36:0000000:4659</b>	

Номер точки	Координаты, м		Радиус, м	Средняя квадратическая погрешность определения координат характерных точек контура, м	Глубина, высота, м	
	X	Y			H1	H2
1	2	3	4	5	6	7
458.11	108825.65	115240.08	данные отсутствуют	данные отсутствуют		
459.1	108815.65	115259.06	данные отсутствуют	данные отсутствуют		
459.2	108798.04	115250.57	данные отсутствуют	данные отсутствуют		
459.3	108746.22	115231.31	данные отсутствуют	данные отсутствуют		
459.4	108746.47	115230.66	данные отсутствуют	данные отсутствуют		
459.5	108747.8	115227.26	данные отсутствуют	данные отсутствуют		
459.6	108748.64	115227.59	данные отсутствуют	данные отсутствуют		
459.7	108748.85	115227.03	данные отсутствуют	данные отсутствуют		
460.1	109370.31	115486.29	данные отсутствуют	данные отсутствуют		
460.2	109357.85	115482.46	данные отсутствуют	данные отсутствуют		
461.1	108173.02	113242.05	данные отсутствуют	данные отсутствуют		
461.2	108173.16	113242.45	данные отсутствуют	данные отсутствуют		
461.3	108177.66	113256.11	данные отсутствуют	данные отсутствуют		
461.4	108177.95	113256.65	данные отсутствуют	данные отсутствуют		

Государственный регистратор		ФГИС ЕГРН
полное наименование должности	подпись	инициалы, фамилия

М.П.



**Описание местоположения объекта недвижимости**

<b>Сооружение</b>			
вид объекта недвижимости			
Лист № __ Раздела <b>5.1</b>	Всего листов раздела <b>5.1</b> : __	Всего разделов: __	Всего листов выписки: __
<b>26.04.2022 № 99/2022/463765396</b>			
Кадастровый номер:		<b>78:36:0000000:4659</b>	

Номер точки	Координаты, м		Радиус, м	Средняя квадратическая погрешность определения координат характерных точек контура, м	Глубина, высота, м	
	X	Y			H1	H2
1	2	3	4	5	6	7
461.5	108165.22	113261.03	данные отсутствуют	данные отсутствуют		
461.6	108165.11	113260.74	данные отсутствуют	данные отсутствуют		
461.7	108156.31	113240.52	данные отсутствуют	данные отсутствуют		
461.8	108156.15	113240.17	данные отсутствуют	данные отсутствуют		
462.1	108165.22	113261.03	данные отсутствуют	данные отсутствуют		
462.2	108083	113292.07	данные отсутствуют	данные отсутствуют		
462.3	108082.84	113291.64	данные отсутствуют	данные отсутствуют		
462.4	108074.99	113270.23	данные отсутствуют	данные отсутствуют		
462.5	108074.86	113269.82	данные отсутствуют	данные отсутствуют		
463.1	108604.93	114098.31	данные отсутствуют	данные отсутствуют		
463.2	108606.4	114098.85	данные отсутствуют	данные отсутствуют		
464.1	108872.23	113429.42	данные отсутствуют	данные отсутствуют		
464.2	108873.66	113429.98	данные отсутствуют	данные отсутствуют		
465.1	108959.87	113160.76	данные отсутствуют	данные отсутствуют		

Государственный регистратор		ФГИС ЕГРН
полное наименование должности	подпись	инициалы, фамилия

М.П.



**Описание местоположения объекта недвижимости**

<b>Сооружение</b>			
вид объекта недвижимости			
Лист № __ Раздела <b>5.1</b>	Всего листов раздела <b>5.1</b> : __	Всего разделов: __	Всего листов выписки: __
<b>26.04.2022 № 99/2022/463765396</b>			
Кадастровый номер:		<b>78:36:0000000:4659</b>	

Номер точки	Координаты, м		Радиус, м	Средняя квадратическая погрешность определения координат характерных точек контура, м	Глубина, высота, м	
	X	Y			H1	H2
1	2	3	4	5	6	7
465.2	108961.36	113160.82	данные отсутствуют	данные отсутствуют		
466.1	109719.34	115619.31	данные отсутствуют	данные отсутствуют		
466.2	109719.22	115619.6	данные отсутствуют	данные отсутствуют		
466.3	109882.2	115683.34	данные отсутствуют	данные отсутствуют		
467.1	109579.85	115894.76	данные отсутствуют	данные отсутствуют		
467.2	109580.69	115895.05	данные отсутствуют	данные отсутствуют		
467.3	109601.23	115843.32	данные отсутствуют	данные отсутствуют		
467.4	109653.9	115706.84	данные отсутствуют	данные отсутствуют		
467.5	109687.45	115621.21	данные отсутствуют	данные отсутствуют		
467.6	109692.47	115616.6	данные отсутствуют	данные отсутствуют		
467.7	109698.04	115618.96	данные отсутствуют	данные отсутствуют		
467.8	109700.36	115613	данные отсутствуют	данные отсутствуют		
467.9	109700.76	115611.8	данные отсутствуют	данные отсутствуют		
467.10	109719.22	115619.6	данные отсутствуют	данные отсутствуют		

Государственный регистратор		ФГИС ЕГРН
полное наименование должности	подпись	инициалы, фамилия

М.П.





**Описание местоположения объекта недвижимости**

<b>Сооружение</b>			
вид объекта недвижимости			
Лист № __ Раздела <b>5.1</b>	Всего листов раздела <b>5.1</b> : __	Всего разделов: __	Всего листов выписки: __
<b>26.04.2022 № 99/2022/463765396</b>			
Кадастровый номер:		<b>78:36:0000000:4659</b>	

Номер точки	Координаты, м		Радиус, м	Средняя квадратическая погрешность определения координат характерных точек контура, м	Глубина, высота, м	
	X	Y			H1	H2
1	2	3	4	5	6	7
468.1	109692.47	115616.6	данные отсутствуют	данные отсутствуют		
468.2	109692.82	115615.6	данные отсутствуют	данные отсутствуют		
468.3	109693.12	115614.92	данные отсутствуют	данные отсутствуют		
469.1	109510.98	115536.77	данные отсутствуют	данные отсутствуют		
469.2	109578.92	115562.55	данные отсутствуют	данные отсутствуют		
469.3	109678.57	115602.19	данные отсутствуют	данные отсутствуют		
469.4	109700.76	115611.8	данные отсутствуют	данные отсутствуют		
470.16	105348.46	113330.79	данные отсутствуют	данные отсутствуют		
470.17	105347.18	113332.96	данные отсутствуют	данные отсутствуют		
470.1	105345.54	113181.06	данные отсутствуют	данные отсутствуют		
470.2	105343.05	113185.35	данные отсутствуют	данные отсутствуют		
470.3	105324.42	113173.44	данные отсутствуют	данные отсутствуют		
470.4	105324.13	113173.25	данные отсутствуют	данные отсутствуют		
470.5	105304.41	113205.45	данные отсутствуют	данные отсутствуют		

Государственный регистратор		ФГИС ЕГРН
полное наименование должности	подпись	инициалы, фамилия

М.П.



**Описание местоположения объекта недвижимости**

<b>Сооружение</b>			
вид объекта недвижимости			
Лист № __ Раздела <b>5.1</b>	Всего листов раздела <b>5.1</b> : __	Всего разделов: __	Всего листов выписки: __
<b>26.04.2022 № 99/2022/463765396</b>			
Кадастровый номер:		<b>78:36:0000000:4659</b>	

Номер точки	Координаты, м		Радиус, м	Средняя квадратическая погрешность определения координат характерных точек контура, м	Глубина, высота, м	
	X	Y			H1	H2
1	2	3	4	5	6	7
470.6	105266.93	113268.12	данные отсутствуют	данные отсутствуют		
470.7	105265.9	113272.32	данные отсутствуют	данные отсутствуют		
470.8	105265.83	113272.61	данные отсутствуют	данные отсутствуют		
470.9	105280.34	113271.95	данные отсутствуют	данные отсутствуют		
470.10	105288.32	113277.52	данные отсутствуют	данные отсутствуют		
470.11	105293.46	113281.37	данные отсутствуют	данные отсутствуют		
470.12	105312.31	113295.75	данные отсутствуют	данные отсутствуют		
470.13	105338.84	113315.81	данные отсутствуют	данные отсутствуют		
470.14	105341.28	113312.38	данные отсутствуют	данные отсутствуют		
470.15	105341.93	113312.7	данные отсутствуют	данные отсутствуют		
471.1	109356.06	115471.16	данные отсутствуют	данные отсутствуют		
471.2	109358.42	115465.54	данные отсутствуют	данные отсутствуют		
471.3	109359.82	115461.48	данные отсутствуют	данные отсутствуют		
471.4	109381.22	115403.34	данные отсутствуют	данные отсутствуют		

Государственный регистратор		ФГИС ЕГРН
полное наименование должности	подпись	инициалы, фамилия

М.П.



**Описание местоположения объекта недвижимости**

<b>Сооружение</b>			
вид объекта недвижимости			
Лист № __ Раздела <b>5.1</b>	Всего листов раздела <b>5.1</b> : __	Всего разделов: __	Всего листов выписки: __
<b>26.04.2022 № 99/2022/463765396</b>			
Кадастровый номер:		<b>78:36:0000000:4659</b>	

Номер точки	Координаты, м		Радиус, м	Средняя квадратическая погрешность определения координат характерных точек контура, м	Глубина, высота, м	
	X	Y			H1	H2
1	2	3	4	5	6	7
471.5	109380.25	115402.77	данные отсутствуют	данные отсутствуют		
471.6	109379.48	115402.54	данные отсутствуют	данные отсутствуют		
472.1	109030.8	115343.9	данные отсутствуют	данные отсутствуют		
472.2	109196.4	115409.95	данные отсутствуют	данные отсутствуют		
472.3	109235.96	115425.12	данные отсутствуют	данные отсутствуют		
473.1	108819.2	115256.64	данные отсутствуют	данные отсутствуют		
473.2	108826.2	115259.45	данные отсутствуют	данные отсутствуют		
474.1	108722.58	115220.17	данные отсутствуют	данные отсутствуют		
474.2	108724.26	115220.83	данные отсутствуют	данные отсутствуют		
474.3	108746.09	115229.41	данные отсутствуют	данные отсутствуют		
475.1	109505.63	111193	данные отсутствуют	данные отсутствуют		
475.2	109506.43	111192.4	данные отсутствуют	данные отсутствуют		
475.3	109506.84	111192.96	данные отсутствуют	данные отсутствуют		
475.4	109554.92	111157.4	данные отсутствуют	данные отсутствуют		

Государственный регистратор		ФГИС ЕГРН
полное наименование должности	подпись	инициалы, фамилия

М.П.



**Описание местоположения объекта недвижимости**

<b>Сооружение</b>			
вид объекта недвижимости			
Лист № __ Раздела <b>5.1</b>	Всего листов раздела <b>5.1</b> : __	Всего разделов: __	Всего листов выписки: __
<b>26.04.2022 № 99/2022/463765396</b>			
Кадастровый номер:		<b>78:36:0000000:4659</b>	

Номер точки	Координаты, м		Радиус, м	Средняя квадратическая погрешность определения координат характерных точек контура, м	Глубина, высота, м	
	X	Y			H1	H2
1	2	3	4	5	6	7
475.5	109585.08	111152.7	данные отсутствуют	данные отсутствуют		
475.6	109584.92	111151.68	данные отсутствуют	данные отсутствуют		
475.7	109584.69	111150.2	данные отсутствуют	данные отсутствуют		
476.1	109585.08	111152.7	данные отсутствуют	данные отсутствуют		
476.2	109586.56	111152.47	данные отсутствуют	данные отсутствуют		
476.3	109600.7	111171.61	данные отсутствуют	данные отсутствуют		
476.4	109600.98	111171.99	данные отсутствуют	данные отсутствуют		
476.5	109601.48	111172.65	данные отсутствуют	данные отсутствуют		
476.6	109639.09	111222.28	данные отсутствуют	данные отсутствуют		
476.7	109649.99	111214.23	данные отсутствуют	данные отсутствуют		
476.8	109649.35	111213.35	данные отсутствуют	данные отсутствуют		
477.1	109506.43	111192.4	данные отсутствуют	данные отсутствуют		
477.2	109468.75	111141.29	данные отсутствуют	данные отсутствуют		
477.3	109467.9	111140	данные отсутствуют	данные отсутствуют		

Государственный регистратор		ФГИС ЕГРН
полное наименование должности	подпись	инициалы, фамилия

М.П.



**Описание местоположения объекта недвижимости**

<b>Сооружение</b>			
вид объекта недвижимости			
Лист № __ Раздела <b>5.1</b>	Всего листов раздела <b>5.1</b> : __	Всего разделов: __	Всего листов выписки: __
<b>26.04.2022 № 99/2022/463765396</b>			
Кадастровый номер:		<b>78:36:0000000:4659</b>	

Номер точки	Координаты, м		Радиус, м	Средняя квадратическая погрешность определения координат характерных точек контура, м	Глубина, высота, м	
	X	Y			H1	H2
1	2	3	4	5	6	7
478.1	109711.91	111269.6	данные отсутствуют	данные отсутствуют		
478.2	109711.97	111268.6	данные отсутствуют	данные отсутствуют		
478.3	109696.1	111267.83	данные отсутствуют	данные отсутствуют		
478.4	109696.18	111240.02	данные отсутствуют	данные отсутствуют		
478.5	109669.09	111203.97	данные отсутствуют	данные отсутствуют		
478.6	109661.42	111205.8	данные отсутствуют	данные отсутствуют		
478.7	109649.99	111214.23	данные отсутствуют	данные отсутствуют		
479.1	109711.97	111268.6	данные отсутствуют	данные отсутствуют		
479.2	109725.24	111272.12	данные отсутствуют	данные отсутствуют		
479.3	109736.92	111276.56	данные отсутствуют	данные отсутствуют		
479.4	109780.32	111307.98	данные отсутствуют	данные отсутствуют		
479.5	109818.05	111257.36	данные отсутствуют	данные отсутствуют		
479.6	109819.07	111258.1	данные отсутствуют	данные отсутствуют		
480.1	109875.01	111261.86	данные отсутствуют	данные отсутствуют		

Государственный регистратор		ФГИС ЕГРН
полное наименование должности	подпись	инициалы, фамилия

М.П.



**Описание местоположения объекта недвижимости**

<b>Сооружение</b>			
вид объекта недвижимости			
Лист № __ Раздела <b>5.1</b>	Всего листов раздела <b>5.1</b> : __	Всего разделов: __	Всего листов выписки: __
<b>26.04.2022 № 99/2022/463765396</b>			
Кадастровый номер:		<b>78:36:0000000:4659</b>	

Номер точки	Координаты, м		Радиус, м	Средняя квадратическая погрешность определения координат характерных точек контура, м	Глубина, высота, м	
	X	Y			H1	H2
1	2	3	4	5	6	7
480.2	109874.2	111261.3	данные отсутствуют	данные отсутствуют		
480.3	109835.85	111233.41	данные отсутствуют	данные отсутствуют		
480.4	109835.33	111234.04	данные отсутствуют	данные отсутствуют		
480.5	109834.92	111234.53	данные отсутствуют	данные отсутствуют		
480.6	109818.05	111257.36	данные отсутствуют	данные отсутствуют		
481.1	106996.39	115230.5	данные отсутствуют	данные отсутствуют		
481.2	106985.66	115226.11	данные отсутствуют	данные отсутствуют		
481.3	106984.94	115225.76	данные отсутствуют	данные отсутствуют		
482.1	106862.28	115287.29	данные отсутствуют	данные отсутствуют		
482.2	106862.57	115287.39	данные отсутствуют	данные отсутствуют		
482.3	106879.95	115294.34	данные отсутствуют	данные отсутствуют		
483.1	108746.22	115231.31	данные отсутствуют	данные отсутствуют		
483.2	108739.16	115229.85	данные отсутствуют	данные отсутствуют		
483.3	108728.28	115226.02	данные отсутствуют	данные отсутствуют		

Государственный регистратор		ФГИС ЕГРН
полное наименование должности	подпись	инициалы, фамилия

М.П.



**Описание местоположения объекта недвижимости**

<b>Сооружение</b>			
вид объекта недвижимости			
Лист № __ Раздела <b>5.1</b>	Всего листов раздела <b>5.1</b> : __	Всего разделов: __	Всего листов выписки: __
<b>26.04.2022 № 99/2022/463765396</b>			
Кадастровый номер:		<b>78:36:0000000:4659</b>	

Номер точки	Координаты, м		Радиус, м	Средняя квадратическая погрешность определения координат характерных точек контура, м	Глубина, высота, м	
	X	Y			H1	H2
1	2	3	4	5	6	7
483.4	108708.79	115275.12	данные отсутствуют	данные отсутствуют		
483.5	108712.02	115276.12	данные отсутствуют	данные отсутствуют		
483.6	108714.45	115277.06	данные отсутствуют	данные отсутствуют		
483.7	108713.34	115280.16	данные отсутствуют	данные отсутствуют		
484.1	106979.96	115238.74	данные отсутствуют	данные отсутствуют		
484.2	106980.8	115239.12	данные отсутствуют	данные отсутствуют		
484.3	107023.93	115256.77	данные отсутствуют	данные отсутствуют		
485.1	106846.6	115324.12	данные отсутствуют	данные отсутствуют		
485.2	106846.94	115324.26	данные отсутствуют	данные отсутствуют		
485.3	106876.84	115336.31	данные отсутствуют	данные отсутствуют		
485.4	106879.29	115330.11	данные отсутствуют	данные отсутствуют		
486.1	106850.96	115314.65	данные отсутствуют	данные отсутствуют		
486.2	106851.33	115314.76	данные отсутствуют	данные отсутствуют		
486.3	106866.56	115320.37	данные отсутствуют	данные отсутствуют		

Государственный регистратор		ФГИС ЕГРН
полное наименование должности	подпись	инициалы, фамилия

М.П.



**Описание местоположения объекта недвижимости**

<b>Сооружение</b>			
вид объекта недвижимости			
Лист № __ Раздела <b>5.1</b>	Всего листов раздела <b>5.1</b> : __	Всего разделов: __	Всего листов выписки: __
<b>26.04.2022 № 99/2022/463765396</b>			
Кадастровый номер:		<b>78:36:0000000:4659</b>	

Номер точки	Координаты, м		Радиус, м	Средняя квадратическая погрешность определения координат характерных точек контура, м	Глубина, высота, м	
	X	Y			H1	H2
1	2	3	4	5	6	7
487.1	106849.3	115318.73	данные отсутствуют	данные отсутствуют		
487.2	106849.83	115318.99	данные отсутствуют	данные отсутствуют		
487.3	106865.65	115325.21	данные отсутствуют	данные отсутствуют		
488.1	107742.63	114598.07	данные отсутствуют	данные отсутствуют		
488.2	107743.25	114598.34	данные отсутствуют	данные отсутствуют		
488.3	107789.32	114614.58	данные отсутствуют	данные отсутствуют		
489.1	106694.86	115796.51	данные отсутствуют	данные отсутствуют		
489.2	106696.36	115797.07	данные отсутствуют	данные отсутствуют		
489.3	106697.34	115797.46	данные отсутствуют	данные отсутствуют		
489.4	106696.98	115798.37	данные отсутствуют	данные отсутствуют		
489.5	106700.45	115799.73	данные отсутствуют	данные отсутствуют		
489.6	106700.87	115799.87	данные отсутствуют	данные отсутствуют		
489.7	106701.63	115800.1	данные отсутствуют	данные отсутствуют		
490.1	106130.59	116300.57	данные отсутствуют	данные отсутствуют		

Государственный регистратор		ФГИС ЕГРН
полное наименование должности	подпись	инициалы, фамилия

М.П.





**Описание местоположения объекта недвижимости**

<b>Сооружение</b>			
вид объекта недвижимости			
Лист № __ Раздела <b>5.1</b>	Всего листов раздела <b>5.1</b> : __	Всего разделов: __	Всего листов выписки: __
<b>26.04.2022 № 99/2022/463765396</b>			
Кадастровый номер:		<b>78:36:0000000:4659</b>	

Номер точки	Координаты, м		Радиус, м	Средняя квадратическая погрешность определения координат характерных точек контура, м	Глубина, высота, м	
	X	Y			H1	H2
1	2	3	4	5	6	7
490.2	106130.06	116301.85	данные отсутствуют	данные отсутствуют		
490.3	106119.84	116324.99	данные отсутствуют	данные отсутствуют		
491.1	108210.52	113131.94	данные отсутствуют	данные отсутствуют		
491.2	108210.95	113133.12	данные отсутствуют	данные отсутствуют		
491.3	108211.19	113133.82	данные отсутствуют	данные отсутствуют		
491.4	108211.13	113134.32	данные отсутствуют	данные отсутствуют		
491.5	108216.82	113151.07	данные отсутствуют	данные отсутствуют		
492.1	108418.39	113048.23	данные отсутствуют	данные отсутствуют		
492.2	108419.29	113047.92	данные отсутствуют	данные отсутствуют		
492.3	108418.87	113046.96	данные отсутствуют	данные отсутствуют		
492.4	108419.82	113046.57	данные отсутствуют	данные отсутствуют		
492.5	108416.48	113037.87	данные отсутствуют	данные отсутствуют		
492.6	108409.87	113040.41	данные отсутствуют	данные отсутствуют		
492.7	108220.83	113117.57	данные отсутствуют	данные отсутствуют		

Государственный регистратор		ФГИС ЕГРН
полное наименование должности	подпись	инициалы, фамилия

М.П.



**Описание местоположения объекта недвижимости**

<b>Сооружение</b>			
вид объекта недвижимости			
Лист № __ Раздела <b>5.1</b>	Всего листов раздела <b>5.1</b> : __	Всего разделов: __	Всего листов выписки: __
<b>26.04.2022 № 99/2022/463765396</b>			
Кадастровый номер:		<b>78:36:0000000:4659</b>	

Номер точки	Координаты, м		Радиус, м	Средняя квадратическая погрешность определения координат характерных точек контура, м	Глубина, высота, м	
	X	Y			H1	H2
1	2	3	4	5	6	7
492.8	108221.15	113118.4	данные отсутствуют	данные отсутствуют		
492.9	108229.61	113146.23	данные отсутствуют	данные отсутствуют		
493.1	108219.81	113117.97	данные отсутствуют	данные отсутствуют		
493.2	108220.21	113118.99	данные отсутствуют	данные отсутствуют		
493.3	108228.6	113146.61	данные отсутствуют	данные отсутствуют		
494.1	107433.09	115873.84	данные отсутствуют	данные отсутствуют		
494.2	107432.9	115874.25	данные отсутствуют	данные отсутствуют		
494.3	107430.35	115880.57	данные отсутствуют	данные отсутствуют		
495.1	105673.73	114986.35	данные отсутствуют	данные отсутствуют		
495.2	105673.74	114985.81	данные отсутствуют	данные отсутствуют		
495.3	105673.74	114985.42	данные отсутствуют	данные отсутствуют		
495.4	105676.47	114978.88	данные отсутствуют	данные отсутствуют		
495.5	105676.74	114978.2	данные отсутствуют	данные отсутствуют		
496.1	105533.34	115243.86	данные отсутствуют	данные отсутствуют		

Государственный регистратор		ФГИС ЕГРН
полное наименование должности	подпись	инициалы, фамилия

М.П.



**Описание местоположения объекта недвижимости**

<b>Сооружение</b>			
вид объекта недвижимости			
Лист № __ Раздела <b>5.1</b>	Всего листов раздела <b>5.1</b> : __	Всего разделов: __	Всего листов выписки: __
<b>26.04.2022 № 99/2022/463765396</b>			
Кадастровый номер:		<b>78:36:0000000:4659</b>	

Номер точки	Координаты, м		Радиус, м	Средняя квадратическая погрешность определения координат характерных точек контура, м	Глубина, высота, м	
	X	Y			H1	H2
1	2	3	4	5	6	7
496.2	105528.65	115241.91	данные отсутствуют	данные отсутствуют		
496.3	105499.26	115228.05	данные отсутствуют	данные отсутствуют		
496.4	105489.06	115224.43	данные отсутствуют	данные отсутствуют		
496.5	105454.77	115216	данные отсутствуют	данные отсутствуют		
496.6	105454.88	115215.49	данные отсутствуют	данные отсутствуют		
496.7	105457.68	115200	данные отсутствуют	данные отсутствуют		
496.8	105463.1	115186.01	данные отсутствуют	данные отсутствуют		
497.1	106132.31	116301.28	данные отсутствуют	данные отсутствуют		
497.2	106131.84	116302.45	данные отсутствуют	данные отсутствуют		
497.3	106121.7	116325.72	данные отсутствуют	данные отсутствуют		
498.1	105932.89	114615.43	данные отсутствуют	данные отсутствуют		
498.2	105909.17	114605.6	данные отсутствуют	данные отсутствуют		
498.3	105909	114606.11	данные отсутствуют	данные отсутствуют		
498.4	105908.8	114606.53	данные отсутствуют	данные отсутствуют		

Государственный регистратор		ФГИС ЕГРН
полное наименование должности	подпись	инициалы, фамилия

М.П.



**Описание местоположения объекта недвижимости**

<b>Сооружение</b>			
вид объекта недвижимости			
Лист № __ Раздела <b>5.1</b>	Всего листов раздела <b>5.1</b> : __	Всего разделов: __	Всего листов выписки: __
<b>26.04.2022 № 99/2022/463765396</b>			
Кадастровый номер:		<b>78:36:0000000:4659</b>	

Номер точки	Координаты, м		Радиус, м	Средняя квадратическая погрешность определения координат характерных точек контура, м	Глубина, высота, м	
	X	Y			H1	H2
1	2	3	4	5	6	7
498.5	105899.75	114629.16	данные отсутствуют	данные отсутствуют		
499.1	105079.81	115661.07	данные отсутствуют	данные отсутствуют		
499.2	105078.21	115661.21	данные отсутствуют	данные отсутствуют		
499.3	105078.24	115661.58	данные отсутствуют	данные отсутствуют		
499.4	105079.22	115671.14	данные отсутствуют	данные отсутствуют		
500.1	110214.15	111785.25	данные отсутствуют	данные отсутствуют		
500.2	110216.38	111778.89	данные отсутствуют	данные отсутствуют		
500.3	110254.2	111787.79	данные отсутствуют	данные отсутствуют		
500.4	110254.51	111788.02	данные отсутствуют	данные отсутствуют		
500.5	110254.23	111788.49	данные отсутствуют	данные отсутствуют		
500.6	110254.02	111788.95	данные отсутствуют	данные отсутствуют		
500.7	110253.79	111788.83	данные отсутствуют	данные отсутствуют		
500.8	110216.78	111779.84	данные отсутствуют	данные отсутствуют		
500.9	110214.64	111785.14	данные отсутствуют	данные отсутствуют		

Государственный регистратор		ФГИС ЕГРН
полное наименование должности	подпись	инициалы, фамилия

М.П.



**Описание местоположения объекта недвижимости**

<b>Сооружение</b>			
вид объекта недвижимости			
Лист № __ Раздела <b>5.1</b>	Всего листов раздела <b>5.1</b> : __	Всего разделов: __	Всего листов выписки: __
<b>26.04.2022 № 99/2022/463765396</b>			
Кадастровый номер:		<b>78:36:0000000:4659</b>	

Номер точки	Координаты, м		Радиус, м	Средняя квадратическая погрешность определения координат характерных точек контура, м	Глубина, высота, м	
	X	Y			H1	H2
1	2	3	4	5	6	7
501.1	105078.21	115661.21	данные отсутствуют	данные отсутствуют		
501.2	105059.56	115662.91	данные отсутствуют	данные отсутствуют		
501.3	105060.01	115670.59	данные отсутствуют	данные отсутствуют		
501.4	105058.72	115670.7	данные отсутствуют	данные отсутствуют		
501.5	105048.79	115670.92	данные отсутствуют	данные отсутствуют		
501.6	105048.92	115672.72	данные отсутствуют	данные отсутствуют		
501.7	105051.06	115689.37	данные отсутствуют	данные отсутствуют		
501.8	105029.62	115692.58	данные отсутствуют	данные отсутствуют		
501.9	105008.35	115695.93	данные отсутствуют	данные отсутствуют		
501.10	105007.59	115696.22	данные отсутствуют	данные отсутствуют		
501.11	105011.33	115726.35	данные отсутствуют	данные отсутствуют		
501.12	105024.82	115833.92	данные отсутствуют	данные отсутствуют		
501.13	105025.87	115833.69	данные отсутствуют	данные отсутствуют		
501.14	105046.75	115830.82	данные отсутствуют	данные отсутствуют		

Государственный регистратор		ФГИС ЕГРН
полное наименование должности	подпись	инициалы, фамилия

М.П.



**Описание местоположения объекта недвижимости**

<b>Сооружение</b>			
вид объекта недвижимости			
Лист № __ Раздела <b>5.1</b>	Всего листов раздела <b>5.1</b> : __	Всего разделов: __	Всего листов выписки: __
<b>26.04.2022 № 99/2022/463765396</b>			
Кадастровый номер:		<b>78:36:0000000:4659</b>	

Номер точки	Координаты, м		Радиус, м	Средняя квадратическая погрешность определения координат характерных точек контура, м	Глубина, высота, м	
	X	Y			H1	H2
1	2	3	4	5	6	7
501.15	105080.28	115827.41	данные отсутствуют	данные отсутствуют		
501.16	105144.52	115821.01	данные отсутствуют	данные отсутствуют		
501.17	105146.53	115820.78	данные отсутствуют	данные отсутствуют		
501.18	105149.01	115820.59	данные отсутствуют	данные отсутствуют		
501.19	105149.08	115821.64	данные отсутствуют	данные отсутствуют		
501.20	105154.47	115869.17	данные отсутствуют	данные отсутствуют		
502.1	105402.45	113098.16	данные отсутствуют	данные отсутствуют		
502.2	105404.97	113114.11	данные отсутствуют	данные отсутствуют		
502.3	105404.86	113114.82	данные отсутствуют	данные отсутствуют		
502.4	105404.62	113115.46	данные отсутствуют	данные отсутствуют		
502.5	105402.62	113114.56	данные отсутствуют	данные отсутствуют		
502.6	105402.12	113114.87	данные отсутствуют	данные отсутствуют		
502.7	105401.41	113115.13	данные отсутствуют	данные отсутствуют		
502.8	105400.98	113115.31	данные отсутствуют	данные отсутствуют		

Государственный регистратор		ФГИС ЕГРН
полное наименование должности	подпись	инициалы, фамилия

М.П.



**Описание местоположения объекта недвижимости**

<b>Сооружение</b>			
вид объекта недвижимости			
Лист № __ Раздела <b>5.1</b>	Всего листов раздела <b>5.1</b> : __	Всего разделов: __	Всего листов выписки: __
<b>26.04.2022 № 99/2022/463765396</b>			
Кадастровый номер:		<b>78:36:0000000:4659</b>	

Номер точки	Координаты, м		Радиус, м	Средняя квадратическая погрешность определения координат характерных точек контура, м	Глубина, высота, м	
	X	Y			H1	H2
1	2	3	4	5	6	7
502.9	105398.42	113112.99	данные отсутствуют	данные отсутствуют		
502.10	105348.92	113133.23	данные отсутствуют	данные отсутствуют		
502.11	105324.13	113173.25	данные отсутствуют	данные отсутствуют		
503.1	106978.9	113652.2	данные отсутствуют	данные отсутствуют		
503.2	106976.09	113642.78	данные отсутствуют	данные отсутствуют		
503.3	106975.92	113642.21	данные отсутствуют	данные отсутствуют		
503.4	106991.95	113635.77	данные отсутствуют	данные отсутствуют		
503.5	107005.74	113633.31	данные отсутствуют	данные отсутствуют		
503.6	107005.59	113632.8	данные отсутствуют	данные отсутствуют		
503.7	107001.2	113618.12	данные отсутствуют	данные отсутствуют		
504.1	112280.93	109844.11	данные отсутствуют	данные отсутствуют		
504.2	112281.29	109844.66	данные отсутствуют	данные отсутствуют		
504.3	112598.8	109674.99	данные отсутствуют	данные отсутствуют		
504.4	112600.12	109674.29	данные отсутствуют	данные отсутствуют		

Государственный регистратор		ФГИС ЕГРН
полное наименование должности	подпись	инициалы, фамилия

М.П.



**Описание местоположения объекта недвижимости**

<b>Сооружение</b>			
вид объекта недвижимости			
Лист № __ Раздела <b>5.1</b>	Всего листов раздела <b>5.1</b> : __	Всего разделов: __	Всего листов выписки: __
<b>26.04.2022 № 99/2022/463765396</b>			
Кадастровый номер:		<b>78:36:0000000:4659</b>	

Номер точки	Координаты, м		Радиус, м	Средняя квадратическая погрешность определения координат характерных точек контура, м	Глубина, высота, м	
	X	Y			H1	H2
1	2	3	4	5	6	7
504.5	112846.32	109525.51	данные отсутствуют	данные отсутствуют		
504.6	112846.46	109525.78	данные отсутствуют	данные отсутствуют		
505.1	114451.87	107174.82	данные отсутствуют	данные отсутствуют		
505.2	114429.33	107177.68	данные отсутствуют	данные отсутствуют		
505.3	114429.27	107178.85	данные отсутствуют	данные отсутствуют		
505.4	114418.82	107347.87	данные отсутствуют	данные отсутствуют		
505.5	114413.55	107347.81	данные отсутствуют	данные отсутствуют		
505.6	114408.18	107347.58	данные отсутствуют	данные отсутствуют		
506.1	105758.48	113848.65	данные отсутствуют	данные отсутствуют		
506.2	105757.99	113847.1	данные отсутствуют	данные отсутствуют		
506.3	105614.76	113889.24	данные отсутствуют	данные отсутствуют		
506.4	105610.27	113890.58	данные отсутствуют	данные отсутствуют		
506.5	105518.96	113919.01	данные отсутствуют	данные отсутствуют		
506.6	105479.99	113929.23	данные отсутствуют	данные отсутствуют		

Государственный регистратор		ФГИС ЕГРН
полное наименование должности	подпись	инициалы, фамилия

М.П.





**Описание местоположения объекта недвижимости**

<b>Сооружение</b>			
вид объекта недвижимости			
Лист № __ Раздела <b>5.1</b>	Всего листов раздела <b>5.1</b> : __	Всего разделов: __	Всего листов выписки: __
<b>26.04.2022 № 99/2022/463765396</b>			
Кадастровый номер:		<b>78:36:0000000:4659</b>	

Номер точки	Координаты, м		Радиус, м	Средняя квадратическая погрешность определения координат характерных точек контура, м	Глубина, высота, м	
	X	Y			H1	H2
1	2	3	4	5	6	7
506.7	105449.69	113923.24	данные отсутствуют	данные отсутствуют		
506.8	105448.5	113923.56	данные отсутствуют	данные отсутствуют		
506.9	105447.21	113923.96	данные отсутствуют	данные отсутствуют		
506.10	105278.4	113972.42	данные отсутствуют	данные отсутствуют		
506.11	105282.45	113999.74	данные отсутствуют	данные отсутствуют		
506.12	105280.13	114017.77	данные отсутствуют	данные отсутствуют		
506.13	105115.96	113998.27	данные отсутствуют	данные отсутствуют		
506.14	105107.26	113996.22	данные отсутствуют	данные отсутствуют		
506.15	105077.25	113981.19	данные отсутствуют	данные отсутствуют		
506.16	105040.93	113974.49	данные отсутствуют	данные отсутствуют		
506.17	105018.02	113983.14	данные отсутствуют	данные отсутствуют		
506.18	104942.29	113971.9	данные отсутствуют	данные отсутствуют		
506.19	104910.1	114003.29	данные отсутствуют	данные отсутствуют		
506.20	104862.17	114040.2	данные отсутствуют	данные отсутствуют		

Государственный регистратор		ФГИС ЕГРН
полное наименование должности	подпись	инициалы, фамилия

М.П.



**Описание местоположения объекта недвижимости**

<b>Сооружение</b>			
вид объекта недвижимости			
Лист № __ Раздела <b>5.1</b>	Всего листов раздела <b>5.1</b> : __	Всего разделов: __	Всего листов выписки: __
<b>26.04.2022 № 99/2022/463765396</b>			
Кадастровый номер:		<b>78:36:0000000:4659</b>	

Номер точки	Координаты, м		Радиус, м	Средняя квадратическая погрешность определения координат характерных точек контура, м	Глубина, высота, м	
	X	Y			H1	H2
1	2	3	4	5	6	7
506.21	104847.22	114054.71	данные отсутствуют	данные отсутствуют		
506.22	104845.53	114056.06	данные отсутствуют	данные отсутствуют		
506.23	104839.52	114080.56	данные отсутствуют	данные отсутствуют		
506.24	104861.25	114316	данные отсутствуют	данные отсутствуют		
506.25	104859.9	114331.76	данные отсутствуют	данные отсутствуют		
506.26	104860.4	114334.28	данные отсутствуют	данные отсутствуют		
506.27	104861.11	114339.52	данные отсутствуют	данные отсутствуют		
506.28	104806.62	114344.01	данные отсутствуют	данные отсутствуют		
506.29	104803.64	114344.16	данные отсутствуют	данные отсутствуют		
506.30	104802.82	114343.88	данные отсутствуют	данные отсутствуют		
506.31	104800.1	114344.23	данные отсутствуют	данные отсутствуют		
506.32	104783.37	114175.24	данные отсутствуют	данные отсутствуют		
506.33	104778.43	114130.45	данные отсутствуют	данные отсутствуют		
506.34	104783.32	114129.64	данные отсутствуют	данные отсутствуют		

Государственный регистратор		ФГИС ЕГРН
полное наименование должности	подпись	инициалы, фамилия

М.П.



**Описание местоположения объекта недвижимости**

<b>Сооружение</b>			
вид объекта недвижимости			
Лист № __ Раздела <b>5.1</b>	Всего листов раздела <b>5.1</b> : __	Всего разделов: __	Всего листов выписки: __
<b>26.04.2022 № 99/2022/463765396</b>			
Кадастровый номер:		<b>78:36:0000000:4659</b>	

Номер точки	Координаты, м		Радиус, м	Средняя квадратическая погрешность определения координат характерных точек контура, м	Глубина, высота, м	
	X	Y			H1	H2
1	2	3	4	5	6	7
506.35	104783.15	114126.87	данные отсутствуют	данные отсутствуют		
506.36	104780.06	114097.87	данные отсутствуют	данные отсутствуют		
506.37	104778.27	114097.87	данные отсутствуют	данные отсутствуют		
506.38	104751.95	114100.03	данные отсутствуют	данные отсутствуют		
506.39	104745.08	114101.04	данные отсутствуют	данные отсутствуют		
506.40	104745.28	114105.49	данные отсутствуют	данные отсутствуют		
506.41	104713.75	114109.33	данные отсутствуют	данные отсутствуют		
506.42	104692.81	114069.79	данные отсутствуют	данные отсутствуют		
506.43	104689.14	114050.75	данные отсутствуют	данные отсутствуют		
506.44	104686.63	114011.58	данные отсутствуют	данные отсутствуют		
506.45	104679.54	113958.97	данные отсутствуют	данные отсутствуют		
507.1	108073.54	115042	данные отсутствуют	данные отсутствуют		
507.2	108173.27	115075.72	данные отсутствуют	данные отсутствуют		
507.3	108176.72	115076.9	данные отсутствуют	данные отсутствуют		

Государственный регистратор		ФГИС ЕГРН
полное наименование должности	подпись	инициалы, фамилия

М.П.



**Описание местоположения объекта недвижимости**

<b>Сооружение</b>			
вид объекта недвижимости			
Лист № __ Раздела <b>5.1</b>	Всего листов раздела <b>5.1</b> : __	Всего разделов: __	Всего листов выписки: __
<b>26.04.2022 № 99/2022/463765396</b>			
Кадастровый номер:		<b>78:36:0000000:4659</b>	

Номер точки	Координаты, м		Радиус, м	Средняя квадратическая погрешность определения координат характерных точек контура, м	Глубина, высота, м	
	X	Y			H1	H2
1	2	3	4	5	6	7
507.4	108175.82	115078.91	данные отсутствуют	данные отсутствуют		
507.5	108174.79	115081.56	данные отсутствуют	данные отсутствуют		
507.6	108178.55	115089.5	данные отсутствуют	данные отсутствуют		
507.7	108205.59	115099.84	данные отсутствуют	данные отсутствуют		
507.8	108205.33	115100.52	данные отсутствуют	данные отсутствуют		
507.9	108204.78	115101.93	данные отсутствуют	данные отсутствуют		
508.1	106338.5	113672.47	данные отсутствуют	данные отсутствуют		
508.2	106337.86	113670.65	данные отсутствуют	данные отсутствуют		
508.3	106337.47	113669.64	данные отсутствуют	данные отсутствуют		
509.1	106246.98	113701.81	данные отсутствуют	данные отсутствуют		
509.2	106246.73	113700.92	данные отсутствуют	данные отсутствуют		
509.3	106280.59	113691.81	данные отсутствуют	данные отсутствуют		
509.4	106284.77	113690.8	данные отсутствуют	данные отсутствуют		
510.1	104847.55	114060.93	данные отсутствуют	данные отсутствуют		

Государственный регистратор		ФГИС ЕГРН
полное наименование должности	подпись	инициалы, фамилия

М.П.



**Описание местоположения объекта недвижимости**

<b>Сооружение</b>			
вид объекта недвижимости			
Лист № __ Раздела <b>5.1</b>	Всего листов раздела <b>5.1</b> : __	Всего разделов: __	Всего листов выписки: __
<b>26.04.2022 № 99/2022/463765396</b>			
Кадастровый номер:		<b>78:36:0000000:4659</b>	

Номер точки	Координаты, м		Радиус, м	Средняя квадратическая погрешность определения координат характерных точек контура, м	Глубина, высота, м	
	X	Y			H1	H2
1	2	3	4	5	6	7
510.2	104848.01	114059.3	данные отсутствуют	данные отсутствуют		
510.3	104859.85	114045.28	данные отсутствуют	данные отсутствуют		
510.4	104908.21	114008.29	данные отсутствуют	данные отсутствуют		
510.5	104943.36	113973.96	данные отсутствуют	данные отсутствуют		
510.6	104946	113974.6	данные отсутствуют	данные отсутствуют		
510.7	105018.46	113985.17	данные отсутствуют	данные отсутствуют		
510.8	105041.13	113976.63	данные отсутствуют	данные отсутствуют		
510.9	105076.57	113982.78	данные отсутствуют	данные отсутствуют		
510.10	105106.57	113997.81	данные отсутствуют	данные отсутствуют		
510.11	105114.94	113999.77	данные отсутствуют	данные отсутствуют		
510.12	105280.09	114018.86	данные отсутствуют	данные отсутствуют		
510.13	105301.8	114033.13	данные отсутствуют	данные отсутствуют		
511.1	105760.39	113847.93	данные отсутствуют	данные отсутствуют		
511.2	105759.93	113846.67	данные отсутствуют	данные отсутствуют		

Государственный регистратор		ФГИС ЕГРН
полное наименование должности	подпись	инициалы, фамилия

М.П.



**Описание местоположения объекта недвижимости**

<b>Сооружение</b>			
вид объекта недвижимости			
Лист № __ Раздела <b>5.1</b>	Всего листов раздела <b>5.1</b> : __	Всего разделов: __	Всего листов выписки: __
<b>26.04.2022 № 99/2022/463765396</b>			
Кадастровый номер:		<b>78:36:0000000:4659</b>	

Номер точки	Координаты, м		Радиус, м	Средняя квадратическая погрешность определения координат характерных точек контура, м	Глубина, высота, м	
	X	Y			H1	H2
1	2	3	4	5	6	7
511.3	105758.75	113846.96	данные отсутствуют	данные отсутствуют		
511.4	105757.99	113847.1	данные отсутствуют	данные отсутствуют		
512.1	106246.73	113700.92	данные отсутствуют	данные отсутствуют		
512.2	105927.59	113796.46	данные отсутствуют	данные отсутствуют		
512.3	105869.55	113810.94	данные отсутствуют	данные отсутствуют		
512.4	105759.93	113846.67	данные отсутствуют	данные отсутствуют		
513.1	107842.38	113200.98	данные отсутствуют	данные отсутствуют		
513.2	107841.92	113199.71	данные отсутствуют	данные отсутствуют		
513.3	107839.27	113200.67	данные отсутствуют	данные отсутствуют		
513.4	107835.31	113208.45	данные отсутствуют	данные отсутствуют		
513.5	107834.39	113209.95	данные отсутствуют	данные отсутствуют		
513.6	107829.9	113218.1	данные отсутствуют	данные отсутствуют		
513.7	107803.65	113228.91	данные отсутствуют	данные отсутствуют		
513.8	107803.99	113229.79	данные отсутствуют	данные отсутствуют		

Государственный регистратор		ФГИС ЕГРН
полное наименование должности	подпись	инициалы, фамилия

М.П.



**Описание местоположения объекта недвижимости**

<b>Сооружение</b>			
вид объекта недвижимости			
Лист № __ Раздела <b>5.1</b>	Всего листов раздела <b>5.1</b> : __	Всего разделов: __	Всего листов выписки: __
<b>26.04.2022 № 99/2022/463765396</b>			
Кадастровый номер:		<b>78:36:0000000:4659</b>	

Номер точки	Координаты, м		Радиус, м	Средняя квадратическая погрешность определения координат характерных точек контура, м	Глубина, высота, м	
	X	Y			H1	H2
1	2	3	4	5	6	7
514.1	107803.65	113228.91	данные отсутствуют	данные отсутствуют		
514.2	107800.5	113230.2	данные отсутствуют	данные отсутствуют		
514.3	107800.81	113230.97	данные отсутствуют	данные отсутствуют		
515.1	107279.16	113392.74	данные отсутствуют	данные отсутствуют		
515.2	107279.38	113393.69	данные отсутствуют	данные отсутствуют		
516.1	107800.5	113230.2	данные отсутствуют	данные отсутствуют		
516.2	107795.95	113231.94	данные отсутствуют	данные отсутствуют		
516.3	107609.16	113299.84	данные отсутствуют	данные отсутствуют		
516.4	107541.09	113325.11	данные отсутствуют	данные отсутствуют		
516.5	107509.97	113329.08	данные отсутствуют	данные отсутствуют		
516.6	107448.56	113341.87	данные отсутствуют	данные отсутствуют		
516.7	107282.11	113391.93	данные отсутствуют	данные отсутствуют		
517.1	107294.03	117296.16	данные отсутствуют	данные отсутствуют		
517.2	107288	117282.96	данные отсутствуют	данные отсутствуют		

Государственный регистратор		ФГИС ЕГРН
полное наименование должности	подпись	инициалы, фамилия

М.П.



**Описание местоположения объекта недвижимости**

<b>Сооружение</b>			
вид объекта недвижимости			
Лист № __ Раздела <b>5.1</b>	Всего листов раздела <b>5.1</b> : __	Всего разделов: __	Всего листов выписки: __
<b>26.04.2022 № 99/2022/463765396</b>			
Кадастровый номер:		<b>78:36:0000000:4659</b>	

Номер точки	Координаты, м		Радиус, м	Средняя квадратическая погрешность определения координат характерных точек контура, м	Глубина, высота, м	
	X	Y			H1	H2
1	2	3	4	5	6	7
517.3	107299.36	117255.13	данные отсутствуют	данные отсутствуют		
518.1	107251.27	117250.88	данные отсутствуют	данные отсутствуют		
518.2	107265.67	117257.01	данные отсутствуют	данные отсутствуют		
518.3	107273.75	117261.94	данные отсутствуют	данные отсутствуют		
519.1	107302.66	117246.97	данные отсутствуют	данные отсутствуют		
519.2	107303.68	117247.34	данные отсутствуют	данные отсутствуют		
519.3	107322.8	117254.24	данные отсутствуют	данные отсутствуют		
519.4	107326.15	117254.16	данные отсутствуют	данные отсутствуют		
519.5	107323.62	117254.72	данные отсутствуют	данные отсутствуют		
519.6	107310.33	117251.26	данные отсутствуют	данные отсутствуют		
519.7	107296.71	117247.4	данные отсутствуют	данные отсутствуют		
519.8	107294.17	117253.07	данные отсутствуют	данные отсутствуют		
520.1	105183.14	116384.32	данные отсутствуют	данные отсутствуют		
520.2	105169.9	116389.29	данные отсутствуют	данные отсутствуют		

Государственный регистратор		ФГИС ЕГРН
полное наименование должности	подпись	инициалы, фамилия

М.П.





**Описание местоположения объекта недвижимости**

<b>Сооружение</b>			
вид объекта недвижимости			
Лист № __ Раздела <b>5.1</b>	Всего листов раздела <b>5.1</b> : __	Всего разделов: __	Всего листов выписки: __
<b>26.04.2022 № 99/2022/463765396</b>			
Кадастровый номер:		<b>78:36:0000000:4659</b>	

Номер точки	Координаты, м		Радиус, м	Средняя квадратическая погрешность определения координат характерных точек контура, м	Глубина, высота, м	
	X	Y			H1	H2
1	2	3	4	5	6	7
520.3	105166.6	116391.04	данные отсутствуют	данные отсутствуют		
520.4	105139.43	116403.7	данные отсутствуют	данные отсутствуют		
520.5	105038.67	116398.58	данные отсутствуют	данные отсутствуют		
520.6	105002.32	116396.91	данные отсутствуют	данные отсутствуют		
520.7	105003.18	116379.48	данные отсутствуют	данные отсутствуют		
520.8	105003.42	116374.55	данные отсутствуют	данные отсутствуют		
520.9	104999.5	116374.36	данные отсутствуют	данные отсутствуют		
520.10	105001.76	116340.71	данные отсутствуют	данные отсутствуют		
520.11	105000.56	116268.22	данные отсутствуют	данные отсутствуют		
520.12	104997.81	116268.31	данные отсутствуют	данные отсутствуют		
520.13	104995.42	116268.32	данные отсутствуют	данные отсутствуют		
520.14	104995.29	116270.73	данные отсутствуют	данные отсутствуют		
520.15	104995.09	116273.85	данные отсутствуют	данные отсутствуют		
520.16	104996.35	116342.04	данные отсутствуют	данные отсутствуют		

Государственный регистратор		ФГИС ЕГРН
полное наименование должности	подпись	инициалы, фамилия

М.П.



**Описание местоположения объекта недвижимости**

<b>Сооружение</b>			
вид объекта недвижимости			
Лист № __ Раздела <b>5.1</b>	Всего листов раздела <b>5.1</b> : __	Всего разделов: __	Всего листов выписки: __
<b>26.04.2022 № 99/2022/463765396</b>			
Кадастровый номер:		<b>78:36:0000000:4659</b>	

Номер точки	Координаты, м		Радиус, м	Средняя квадратическая погрешность определения координат характерных точек контура, м	Глубина, высота, м	
	X	Y			H1	H2
1	2	3	4	5	6	7
520.17	104992.01	116393.65	данные отсутствуют	данные отсутствуют		
520.18	104990.51	116393.56	данные отсутствуют	данные отсутствуют		
520.19	104990.34	116395.32	данные отсутствуют	данные отсутствуют		
520.20	104990.33	116395.85	данные отсутствуют	данные отсутствуют		
520.21	104992.91	116396.06	данные отсутствуют	данные отсутствуют		
520.22	105002.32	116396.91	данные отсутствуют	данные отсутствуют		
521.1	108624.33	115509	данные отсутствуют	данные отсутствуют		
521.2	108623.76	115508.69	данные отсутствуют	данные отсутствуют		
521.3	108618.64	115519.75	данные отсутствуют	данные отсутствуют		
521.4	108616.45	115524.78	данные отсутствуют	данные отсутствуют		
521.5	108537.71	115713.18	данные отсутствуют	данные отсутствуют		
521.6	108466.75	115894.72	данные отсутствуют	данные отсутствуют		
521.7	108464.76	115899.44	данные отсутствуют	данные отсутствуют		
521.8	108457.75	115916.9	данные отсутствуют	данные отсутствуют		

Государственный регистратор		ФГИС ЕГРН
полное наименование должности	подпись	инициалы, фамилия

М.П.



**Описание местоположения объекта недвижимости**

<b>Сооружение</b>			
вид объекта недвижимости			
Лист № __ Раздела <b>5.1</b>	Всего листов раздела <b>5.1</b> : __	Всего разделов: __	Всего листов выписки: __
<b>26.04.2022 № 99/2022/463765396</b>			
Кадастровый номер:		<b>78:36:0000000:4659</b>	

Номер точки	Координаты, м		Радиус, м	Средняя квадратическая погрешность определения координат характерных точек контура, м	Глубина, высота, м	
	X	Y			H1	H2
1	2	3	4	5	6	7
521.9	108455.63	115922.18	данные отсутствуют	данные отсутствуют		
521.10	108426.37	115910.03	данные отсутствуют	данные отсутствуют		
521.11	108425.1	115910.21	данные отсутствуют	данные отсутствуют		
521.12	108423.85	115909.67	данные отсутствуют	данные отсутствуют		
521.13	108406.08	115902.74	данные отсутствуют	данные отсутствуют		
522.1	108410.84	115890.74	данные отсутствуют	данные отсутствуют		
522.2	108427.55	115897.34	данные отсутствуют	данные отсутствуют		
522.3	108428.81	115897.83	данные отсутствуют	данные отсутствуют		
522.4	108457.24	115908.98	данные отсутствуют	данные отсутствуют		
522.5	108461.59	115897.79	данные отсутствуют	данные отсутствуют		
522.6	108465.39	115888.01	данные отсутствуют	данные отсутствуют		
522.7	108535.85	115711.96	данные отсутствуют	данные отсутствуют		
522.8	108538.73	115704.77	данные отсутствуют	данные отсутствуют		
522.9	108538.32	115704.59	данные отсутствуют	данные отсутствуют		

Государственный регистратор		ФГИС ЕГРН
полное наименование должности	подпись	инициалы, фамилия

М.П.



**Описание местоположения объекта недвижимости**

<b>Сооружение</b>			
вид объекта недвижимости			
Лист № __ Раздела <b>5.1</b>	Всего листов раздела <b>5.1</b> : __	Всего разделов: __	Всего листов выписки: __
<b>26.04.2022 № 99/2022/463765396</b>			
Кадастровый номер:		<b>78:36:0000000:4659</b>	

Номер точки	Координаты, м		Радиус, м	Средняя квадратическая погрешность определения координат характерных точек контура, м	Глубина, высота, м	
	X	Y			H1	H2
1	2	3	4	5	6	7
523.1	108624.04	115261.64	данные отсутствуют	данные отсутствуют		
523.2	108623.74	115262.37	данные отсутствуют	данные отсутствуют		
523.3	108677.32	115279.65	данные отсутствуют	данные отсутствуют		
523.4	108695.07	115290.97	данные отсутствуют	данные отсутствуют		
523.5	108693.28	115295.7	данные отсутствуют	данные отсутствуют		
523.6	108664.06	115371.56	данные отсутствуют	данные отсутствуют		
523.7	108658.25	115373.06	данные отсутствуют	данные отсутствуют		
523.8	108640.18	115415.04	данные отсутствуют	данные отсутствуют		
523.9	108638.09	115425.94	данные отсутствуют	данные отсутствуют		
523.10	108620.23	115471.04	данные отсутствуют	данные отсутствуют		
523.11	108562.25	115619.73	данные отсутствуют	данные отсутствуют		
523.12	108555.45	115636.27	данные отсутствуют	данные отсутствуют		
523.13	108558.12	115641.84	данные отсутствуют	данные отсутствуют		
523.14	108506.31	115769.96	данные отсутствуют	данные отсутствуют		

Государственный регистратор		ФГИС ЕГРН
полное наименование должности	подпись	инициалы, фамилия

М.П.



**Описание местоположения объекта недвижимости**

<b>Сооружение</b>			
вид объекта недвижимости			
Лист № __ Раздела <b>5.1</b>	Всего листов раздела <b>5.1</b> : __	Всего разделов: __	Всего листов выписки: __
<b>26.04.2022 № 99/2022/463765396</b>			
Кадастровый номер:		<b>78:36:0000000:4659</b>	

Номер точки	Координаты, м		Радиус, м	Средняя квадратическая погрешность определения координат характерных точек контура, м	Глубина, высота, м	
	X	Y			H1	H2
1	2	3	4	5	6	7
523.15	108476.64	115844.42	данные отсутствуют	данные отсутствуют		
523.16	108455.87	115894.53	данные отсутствуют	данные отсутствуют		
523.17	108436.46	115886.62	данные отсутствуют	данные отсутствуют		
523.18	108434.64	115885.83	данные отсутствуют	данные отсутствуют		
523.19	108433.77	115888.25	данные отсутствуют	данные отсутствуют		
523.20	108432.38	115892.02	данные отсутствуют	данные отсутствуют		
523.21	108413.29	115884.56	данные отсутствуют	данные отсутствуют		
524.1	108414.27	115882.37	данные отсутствуют	данные отсутствуют		
524.2	108434.97	115890.17	данные отсутствуют	данные отсутствуют		
524.3	108446.23	115894.61	данные отсутствуют	данные отсутствуют		
524.4	108447.88	115895.29	данные отсутствуют	данные отсутствуют		
524.5	108447.54	115896.39	данные отсутствуют	данные отсутствуют		
524.6	108446.7	115898.29	данные отсутствуют	данные отсутствуют		
524.7	108443.88	115904.59	данные отсутствуют	данные отсутствуют		

Государственный регистратор		ФГИС ЕГРН
полное наименование должности	подпись	инициалы, фамилия

М.П.



**Описание местоположения объекта недвижимости**

<b>Сооружение</b>			
вид объекта недвижимости			
Лист № __ Раздела <b>5.1</b>	Всего листов раздела <b>5.1</b> : __	Всего разделов: __	Всего листов выписки: __
<b>26.04.2022 № 99/2022/463765396</b>			
Кадастровый номер:		<b>78:36:0000000:4659</b>	

Номер точки	Координаты, м		Радиус, м	Средняя квадратическая погрешность определения координат характерных точек контура, м	Глубина, высота, м	
	X	Y			H1	H2
1	2	3	4	5	6	7
524.8	108443.04	115904.21	данные отсутствуют	данные отсутствуют		
525.1	108434.97	115890.17	данные отсутствуют	данные отсутствуют		
525.2	108435.21	115889.66	данные отсутствуют	данные отсутствуют		
525.3	108436.46	115886.62	данные отсутствуют	данные отсутствуют		
526.1	108408.41	115896.68	данные отсутствуют	данные отсутствуют		
526.2	108425.33	115903.63	данные отсутствуют	данные отсутствуют		
526.3	108426.25	115904.02	данные отсутствуют	данные отсутствуют		
526.4	108429.45	115905.23	данные отсутствуют	данные отсутствуют		
526.5	108431.82	115906.19	данные отсутствуют	данные отсутствуют		
526.6	108457.75	115916.9	данные отсутствуют	данные отсутствуют		
527.1	108428.81	115897.83	данные отсутствуют	данные отсутствуют		
527.2	108427.97	115900.2	данные отсутствуют	данные отсутствуют		
527.3	108426.25	115904.02	данные отсутствуют	данные отсутствуют		
528.1	108446.7	115898.29	данные отсутствуют	данные отсутствуют		

Государственный регистратор		ФГИС ЕГРН
полное наименование должности	подпись	инициалы, фамилия

М.П.



**Описание местоположения объекта недвижимости**

<b>Сооружение</b>			
вид объекта недвижимости			
Лист № __ Раздела <b>5.1</b>	Всего листов раздела <b>5.1</b> : __	Всего разделов: __	Всего листов выписки: __
<b>26.04.2022 № 99/2022/463765396</b>			
Кадастровый номер:		<b>78:36:0000000:4659</b>	

Номер точки	Координаты, м		Радиус, м	Средняя квадратическая погрешность определения координат характерных точек контура, м	Глубина, высота, м	
	X	Y			H1	H2
1	2	3	4	5	6	7
528.2	108444.82	115897.35	данные отсутствуют	данные отсутствуют		
528.3	108432.38	115892.02	данные отсутствуют	данные отсутствуют		
529.1	108465.39	115888.01	данные отсутствуют	данные отсутствуют		
529.2	108466.21	115888.36	данные отсутствуют	данные отсутствуют		
530.1	108466.75	115894.72	данные отсутствуют	данные отсутствуют		
530.2	108466.35	115894.6	данные отсутствуют	данные отсутствуют		
531.1	108205.59	115099.84	данные отсутствуют	данные отсутствуют		
531.2	108278.3	115127.65	данные отсутствуют	данные отсутствуют		
531.3	108309.36	115131.93	данные отсутствуют	данные отсутствуют		
531.4	108451	115189.39	данные отсутствуют	данные отсутствуют		
531.5	108543.19	115226.01	данные отсутствуют	данные отсутствуют		
531.6	108547.55	115227.77	данные отсутствуют	данные отсутствуют		
531.7	108564.54	115234.2	данные отсутствуют	данные отсутствуют		
531.8	108596.15	115239.68	данные отсутствуют	данные отсутствуют		

Государственный регистратор		ФГИС ЕГРН
полное наименование должности	подпись	инициалы, фамилия

М.П.



**Описание местоположения объекта недвижимости**

<b>Сооружение</b>			
вид объекта недвижимости			
Лист № __ Раздела <b>5.1</b>	Всего листов раздела <b>5.1</b> : __	Всего разделов: __	Всего листов выписки: __
<b>26.04.2022 № 99/2022/463765396</b>			
Кадастровый номер:		<b>78:36:0000000:4659</b>	

Номер точки	Координаты, м		Радиус, м	Средняя квадратическая погрешность определения координат характерных точек контура, м	Глубина, высота, м	
	X	Y			H1	H2
1	2	3	4	5	6	7
531.9	108691.96	115278.7	данные отсутствуют	данные отсутствуют		
531.10	108693.56	115279.33	данные отсутствуют	данные отсутствуют		
531.11	108689.54	115288.47	данные отсутствуют	данные отсутствуют		
531.12	108634.37	115423.88	данные отсутствуют	данные отсутствуют		
531.13	108557.32	115621.38	данные отсутствуют	данные отсутствуют		
531.14	108503.62	115755.08	данные отсутствуют	данные отсутствуют		
531.15	108503.09	115756.43	данные отсутствуют	данные отсутствуют		
531.16	108502.56	115757.66	данные отсутствуют	данные отсутствуют		
531.17	108447.88	115895.29	данные отсутствуют	данные отсутствуют		
532.1	108506.31	115769.96	данные отсутствуют	данные отсутствуют		
532.2	108507.28	115770.26	данные отсутствуют	данные отсутствуют		
533.1	108070.98	115041.32	данные отсутствуют	данные отсутствуют		
533.2	108071.56	115039.81	данные отсутствуют	данные отсутствуют		
534.1	108623.74	115262.37	данные отсутствуют	данные отсутствуют		

Государственный регистратор		ФГИС ЕГРН
полное наименование должности	подпись	инициалы, фамилия

М.П.





**Описание местоположения объекта недвижимости**

<b>Сооружение</b>			
вид объекта недвижимости			
Лист № __ Раздела <b>5.1</b>	Всего листов раздела <b>5.1</b> : __	Всего разделов: __	Всего листов выписки: __
<b>26.04.2022 № 99/2022/463765396</b>			
Кадастровый номер:		<b>78:36:0000000:4659</b>	

Номер точки	Координаты, м		Радиус, м	Средняя квадратическая погрешность определения координат характерных точек контура, м	Глубина, высота, м	
	X	Y			H1	H2
1	2	3	4	5	6	7
534.2	108620.85	115261.55	данные отсутствуют	данные отсутствуют		
534.3	108605.76	115256.23	данные отсутствуют	данные отсутствуют		
534.4	108579.71	115263.32	данные отсутствуют	данные отсутствуют		
534.5	108552.87	115253.74	данные отсутствуют	данные отсутствуют		
534.6	108530.45	115245.18	данные отсутствуют	данные отсутствуют		
534.7	108352.21	115175.14	данные отсутствуют	данные отсутствуют		
534.8	108313.39	115159.11	данные отсутствуют	данные отсутствуют		
534.9	108282.99	115167.34	данные отсутствуют	данные отсутствуют		
535.1	108620.85	115261.55	данные отсутствуют	данные отсутствуют		
535.2	108621.08	115260.88	данные отсутствуют	данные отсутствуют		
536.1	108681.96	115338.27	данные отсутствуют	данные отсутствуют		
536.2	108682.27	115338.4	данные отсутствуют	данные отсутствуют		
536.3	108677.73	115350.54	данные отсутствуют	данные отсутствуют		
536.4	108665.4	115381.3	данные отсутствуют	данные отсутствуют		

Государственный регистратор		ФГИС ЕГРН
полное наименование должности	подпись	инициалы, фамилия

М.П.



**Описание местоположения объекта недвижимости**

<b>Сооружение</b>			
вид объекта недвижимости			
Лист № __ Раздела <b>5.1</b>	Всего листов раздела <b>5.1</b> : __	Всего разделов: __	Всего листов выписки: __
<b>26.04.2022 № 99/2022/463765396</b>			
Кадастровый номер:		<b>78:36:0000000:4659</b>	

Номер точки	Координаты, м		Радиус, м	Средняя квадратическая погрешность определения координат характерных точек контура, м	Глубина, высота, м	
	X	Y			H1	H2
1	2	3	4	5	6	7
536.5	108660.04	115382.42	данные отсутствуют	данные отсутствуют		
536.6	108643.08	115422	данные отсутствуют	данные отсутствуют		
536.7	108647.13	115439.23	данные отсутствуют	данные отсутствуют		
536.8	108616.33	115516.28	данные отсутствуют	данные отсутствуют		
536.9	108538.73	115704.77	данные отсутствуют	данные отсутствуют		
537.1	108702.95	115289.68	данные отсутствуют	данные отсутствуют		
537.2	108702.04	115292.33	данные отсутствуют	данные отсутствуют		
537.3	108701.35	115293.99	данные отсутствуют	данные отсутствуют		
537.4	108680.09	115351.18	данные отсутствуют	данные отсутствуют		
537.5	108667.61	115383.81	данные отсутствуют	данные отсутствуют		
537.6	108662.6	115384.97	данные отсутствуют	данные отсутствуют		
537.7	108646.2	115422.69	данные отсутствуют	данные отсутствуют		
537.8	108650.26	115439.81	данные отсутствуют	данные отсутствуют		
537.9	108623.76	115508.69	данные отсутствуют	данные отсутствуют		

Государственный регистратор		ФГИС ЕГРН
полное наименование должности	подпись	инициалы, фамилия

М.П.



**Описание местоположения объекта недвижимости**

<b>Сооружение</b>			
вид объекта недвижимости			
Лист № __ Раздела <b>5.1</b>	Всего листов раздела <b>5.1</b> : __	Всего разделов: __	Всего листов выписки: __
<b>26.04.2022 № 99/2022/463765396</b>			
Кадастровый номер:		<b>78:36:0000000:4659</b>	

Номер точки	Координаты, м		Радиус, м	Средняя квадратическая погрешность определения координат характерных точек контура, м	Глубина, высота, м	
	X	Y			H1	H2
1	2	3	4	5	6	7
538.1	108707.19	115294.1	данные отсутствуют	данные отсутствуют		
538.2	108706	115298.1	данные отсутствуют	данные отсутствуют		
538.3	108704.67	115297.66	данные отсутствуют	данные отсутствуют		
538.4	108697.94	115295.59	данные отсутствуют	данные отсутствуют		
538.5	108682.27	115338.4	данные отсутствуют	данные отсутствуют		
539.1	108725.57	115225.13	данные отсутствуют	данные отсутствуют		
539.2	108702.67	115282.52	данные отсутствуют	данные отсутствуют		
539.3	108696.06	115280.16	данные отсутствуют	данные отсутствуют		
539.4	108693.56	115279.33	данные отсутствуют	данные отсутствуют		
540.1	108702.67	115282.52	данные отсутствуют	данные отсутствуют		
540.2	108701.97	115284.47	данные отсутствуют	данные отсутствуют		
541.1	108127.29	115166.38	данные отсутствуют	данные отсутствуют		
541.2	108120.43	115171.52	данные отсутствуют	данные отсутствуют		
541.3	108019.62	115423.75	данные отсутствуют	данные отсутствуют		

Государственный регистратор		ФГИС ЕГРН
полное наименование должности	подпись	инициалы, фамилия

М.П.



**Описание местоположения объекта недвижимости**

<b>Сооружение</b>			
вид объекта недвижимости			
Лист № __ Раздела <b>5.1</b>	Всего листов раздела <b>5.1</b> : __	Всего разделов: __	Всего листов выписки: __
<b>26.04.2022 № 99/2022/463765396</b>			
Кадастровый номер:		<b>78:36:0000000:4659</b>	

Номер точки	Координаты, м		Радиус, м	Средняя квадратическая погрешность определения координат характерных точек контура, м	Глубина, высота, м	
	X	Y			H1	H2
1	2	3	4	5	6	7
541.4	107934.3	115637.22	данные отсутствуют	данные отсутствуют		
541.5	107933.53	115639.02	данные отсутствуют	данные отсутствуют		
541.6	107790.04	115997.05	данные отсутствуют	данные отсутствуют		
541.7	107770.22	116046.18	данные отсутствуют	данные отсутствуют		
542.1	109563.67	111077.5	данные отсутствуют	данные отсутствуют		
542.2	109564.2	111078.34	данные отсутствуют	данные отсутствуют		
542.3	109091.9	111385.28	данные отсутствуют	данные отсутствуют		
542.4	109090.14	111386.91	данные отсутствуют	данные отсутствуют		
542.5	109088.6	111388.17	данные отсутствуют	данные отсутствуют		
542.6	109088.1	111388.5	данные отсутствуют	данные отсутствуют		
542.7	109086.28	111389.6	данные отсутствуют	данные отсутствуют		
542.8	109085.88	111389.81	данные отсутствуют	данные отсутствуют		
542.9	108816.2	111561.4	данные отсутствуют	данные отсутствуют		
542.10	108744.11	111664.77	данные отсутствуют	данные отсутствуют		

Государственный регистратор		ФГИС ЕГРН
полное наименование должности	подпись	инициалы, фамилия

М.П.



**Описание местоположения объекта недвижимости**

<b>Сооружение</b>			
вид объекта недвижимости			
Лист № __ Раздела <b>5.1</b>	Всего листов раздела <b>5.1</b> : __	Всего разделов: __	Всего листов выписки: __
<b>26.04.2022 № 99/2022/463765396</b>			
Кадастровый номер:		<b>78:36:0000000:4659</b>	

Номер точки	Координаты, м		Радиус, м	Средняя квадратическая погрешность определения координат характерных точек контура, м	Глубина, высота, м	
	X	Y			H1	H2
1	2	3	4	5	6	7
542.11	108718.1	111746.02	данные отсутствуют	данные отсутствуют		
542.12	108656.6	112147.3	данные отсутствуют	данные отсутствуют		
542.13	108656.51	112148.23	данные отсутствуют	данные отсутствуют		
542.14	108660.01	112247.64	данные отсутствуют	данные отсутствуют		
542.15	108741.94	112423.84	данные отсутствуют	данные отсутствуют		
542.16	108843.98	112623.71	данные отсутствуют	данные отсутствуют		
542.17	108846.9	112629.38	данные отсутствуют	данные отсутствуют		
542.18	108850.87	112638.23	данные отсутствуют	данные отсутствуют		
542.19	108802.45	112661.51	данные отсутствуют	данные отсутствуют		
542.20	108799.42	112663.01	данные отсутствуют	данные отсутствуют		
542.21	108814.68	112691.13	данные отсутствуют	данные отсутствуют		
542.22	108815.07	112691.94	данные отсутствуют	данные отсутствуют		
542.23	108815.39	112692.65	данные отсутствуют	данные отсутствуют		
542.24	108816	112693.84	данные отсутствуют	данные отсутствуют		

Государственный регистратор		ФГИС ЕГРН
полное наименование должности	подпись	инициалы, фамилия

М.П.



**Описание местоположения объекта недвижимости**

<b>Сооружение</b>			
вид объекта недвижимости			
Лист № __ Раздела <b>5.1</b>	Всего листов раздела <b>5.1</b> : __	Всего разделов: __	Всего листов выписки: __
<b>26.04.2022 № 99/2022/463765396</b>			
Кадастровый номер:		<b>78:36:0000000:4659</b>	

Номер точки	Координаты, м		Радиус, м	Средняя квадратическая погрешность определения координат характерных точек контура, м	Глубина, высота, м	
	X	Y			H1	H2
1	2	3	4	5	6	7
542.25	108836.62	112728.75	данные отсутствуют	данные отсутствуют		
542.26	108842.07	112730.52	данные отсутствуют	данные отсутствуют		
542.27	108859.63	112761.09	данные отсутствуют	данные отсутствуют		
542.28	108864.51	112769.65	данные отсутствуют	данные отсутствуют		
542.29	108868.42	112770.97	данные отсутствуют	данные отсутствуют		
542.30	108870.02	112773.95	данные отсутствуют	данные отсутствуют		
542.31	108871.19	112776.19	данные отсутствуют	данные отсутствуют		
543.1	108759.43	112723.66	данные отсутствуют	данные отсутствуют		
543.2	108790.05	112788.47	данные отсутствуют	данные отсутствуют		
543.3	108801.4	112809.06	данные отсутствуют	данные отсутствуют		
543.4	108803.17	112811.91	данные отсутствуют	данные отсутствуют		
543.5	108806.05	112817.38	данные отсутствуют	данные отсутствуют		
543.6	108788.12	112829.18	данные отсутствуют	данные отсутствуют		
543.7	108777.52	112848.16	данные отсутствуют	данные отсутствуют		

Государственный регистратор		ФГИС ЕГРН
полное наименование должности	подпись	инициалы, фамилия

М.П.



**Описание местоположения объекта недвижимости**

<b>Сооружение</b>			
вид объекта недвижимости			
Лист № __ Раздела <b>5.1</b>	Всего листов раздела <b>5.1</b> : __	Всего разделов: __	Всего листов выписки: __
<b>26.04.2022 № 99/2022/463765396</b>			
Кадастровый номер:		<b>78:36:0000000:4659</b>	

Номер точки	Координаты, м		Радиус, м	Средняя квадратическая погрешность определения координат характерных точек контура, м	Глубина, высота, м	
	X	Y			H1	H2
1	2	3	4	5	6	7
543.8	108776.13	112850.28	данные отсутствуют	данные отсутствуют		
543.9	108703.82	112877.07	данные отсутствуют	данные отсутствуют		
543.10	108643.85	112899.21	данные отсутствуют	данные отсутствуют		
544.1	108819.97	112808.38	данные отсутствуют	данные отсутствуют		
544.2	108820.3	112808.16	данные отсутствуют	данные отсутствуют		
544.3	108857.37	112785.1	данные отсутствуют	данные отсутствуют		
544.4	108858.58	112784.34	данные отсутствуют	данные отсутствуют		
544.5	108859.91	112783.5	данные отсутствуют	данные отсутствуют		
544.6	108860.89	112782.66	данные отсутствуют	данные отсутствуют		
544.7	108869.7	112776.82	данные отсутствуют	данные отсутствуют		
544.8	108871.19	112776.19	данные отсутствуют	данные отсутствуют		
544.9	108872.26	112778.25	данные отсутствуют	данные отсутствуют		
544.10	108873.37	112783.8	данные отсутствуют	данные отсутствуют		
544.11	108877.27	112793.62	данные отсутствуют	данные отсутствуют		

Государственный регистратор		ФГИС ЕГРН
полное наименование должности	подпись	инициалы, фамилия

М.П.



**Описание местоположения объекта недвижимости**

<b>Сооружение</b>			
вид объекта недвижимости			
Лист № __ Раздела <b>5.1</b>	Всего листов раздела <b>5.1</b> : __	Всего разделов: __	Всего листов выписки: __
<b>26.04.2022 № 99/2022/463765396</b>			
Кадастровый номер:		<b>78:36:0000000:4659</b>	

Номер точки	Координаты, м		Радиус, м	Средняя квадратическая погрешность определения координат характерных точек контура, м	Глубина, высота, м	
	X	Y			H1	H2
1	2	3	4	5	6	7
544.12	108926.48	112878.62	данные отсутствуют	данные отсутствуют		
544.13	108928.4	112881.96	данные отсутствуют	данные отсутствуют		
544.14	108940.68	112911.45	данные отсутствуют	данные отсутствуют		
544.15	108972.01	113009.57	данные отсутствуют	данные отсутствуют		
544.16	108972.38	113010.95	данные отсутствуют	данные отсутствуют		
544.17	108980.7	113047.18	данные отсутствуют	данные отсутствуют		
544.18	108983.36	113076.63	данные отсутствуют	данные отсутствуют		
544.19	108983.67	113122.37	данные отсутствуют	данные отсутствуют		
544.20	108979.7	113166.5	данные отсутствуют	данные отсутствуют		
544.21	108954.44	113267.32	данные отсутствуют	данные отсутствуют		
544.22	108953.9	113270.32	данные отсутствуют	данные отсутствуют		
544.23	108953.65	113271.9	данные отсутствуют	данные отсутствуют		
544.24	108950.62	113262.45	данные отсутствуют	данные отсутствуют		
544.25	108945.03	113263.46	данные отсутствуют	данные отсутствуют		

Государственный регистратор		ФГИС ЕГРН
полное наименование должности	подпись	инициалы, фамилия

М.П.





**Описание местоположения объекта недвижимости**

<b>Сооружение</b>			
вид объекта недвижимости			
Лист № __ Раздела <b>5.1</b>	Всего листов раздела <b>5.1</b> : __	Всего разделов: __	Всего листов выписки: __
<b>26.04.2022 № 99/2022/463765396</b>			
Кадастровый номер:		<b>78:36:0000000:4659</b>	

Номер точки	Координаты, м		Радиус, м	Средняя квадратическая погрешность определения координат характерных точек контура, м	Глубина, высота, м	
	X	Y			H1	H2
1	2	3	4	5	6	7
544.26	108903.57	113266.8	данные отсутствуют	данные отсутствуют		
544.27	108902	113270.75	данные отсутствуют	данные отсутствуют		
544.28	108723.41	113715.66	данные отсутствуют	данные отсутствуют		
545.1	108806.05	112817.38	данные отсутствуют	данные отсутствуют		
545.2	108813.95	112812.4	данные отсутствуют	данные отсутствуют		
545.3	108819.97	112808.38	данные отсутствуют	данные отсутствуют		
546.1	108777.52	112848.16	данные отсутствуют	данные отсутствуют		
546.2	108779.02	112848.16	данные отсутствуют	данные отсутствуют		
546.3	108781.72	112847.86	данные отсутствуют	данные отсутствуют		
547.1	108670.04	112461.61	данные отсутствуют	данные отсутствуют		
547.2	108686.09	112452.21	данные отсутствуют	данные отсутствуют		
547.3	108738.06	112421.07	данные отсутствуют	данные отсутствуют		
547.4	108748.75	112415.64	данные отсутствуют	данные отсутствуют		
547.5	108800.54	112386.04	данные отсутствуют	данные отсутствуют		

Государственный регистратор		ФГИС ЕГРН
полное наименование должности	подпись	инициалы, фамилия

М.П.



**Описание местоположения объекта недвижимости**

<b>Сооружение</b>			
вид объекта недвижимости			
Лист № __ Раздела <b>5.1</b>	Всего листов раздела <b>5.1</b> : __	Всего разделов: __	Всего листов выписки: __
<b>26.04.2022 № 99/2022/463765396</b>			
Кадастровый номер:		<b>78:36:0000000:4659</b>	

Номер точки	Координаты, м		Радиус, м	Средняя квадратическая погрешность определения координат характерных точек контура, м	Глубина, высота, м	
	X	Y			H1	H2
1	2	3	4	5	6	7
547.6	108892.68	112351.78	данные отсутствуют	данные отсутствуют		
547.7	108896.65	112350.28	данные отсутствуют	данные отсутствуют		
547.8	109087.71	112272.79	данные отсутствуют	данные отсутствуют		
547.9	109102.25	112266.61	данные отсутствуют	данные отсутствуют		
547.10	109297.93	112033.18	данные отсутствуют	данные отсутствуют		
547.11	109401.95	111896.97	данные отсутствуют	данные отсутствуют		
547.12	109402.31	111896.21	данные отсутствуют	данные отсутствуют		
547.13	109426.01	111865.35	данные отсутствуют	данные отсутствуют		
547.14	109551.42	111697.97	данные отсутствуют	данные отсутствуют		
547.15	109552.35	111698.54	данные отсутствуют	данные отсутствуют		
548.1	108741.94	112423.84	данные отсутствуют	данные отсутствуют		
548.2	108739.79	112424.81	данные отсутствуют	данные отсутствуют		
548.3	108739.07	112423.08	данные отсутствуют	данные отсутствуют		
548.4	108738.06	112421.07	данные отсутствуют	данные отсутствуют		

Государственный регистратор		ФГИС ЕГРН
полное наименование должности	подпись	инициалы, фамилия

М.П.



**Описание местоположения объекта недвижимости**

<b>Сооружение</b>			
вид объекта недвижимости			
Лист № __ Раздела <b>5.1</b>	Всего листов раздела <b>5.1</b> : __	Всего разделов: __	Всего листов выписки: __
<b>26.04.2022 № 99/2022/463765396</b>			
Кадастровый номер:		<b>78:36:0000000:4659</b>	

Номер точки	Координаты, м		Радиус, м	Средняя квадратическая погрешность определения координат характерных точек контура, м	Глубина, высота, м	
	X	Y			H1	H2
1	2	3	4	5	6	7
549.1	108843.98	112623.71	данные отсутствуют	данные отсутствуют		
549.2	108844.66	112623.41	данные отсутствуют	данные отсутствуют		
550.1	106720.38	112982.1	данные отсутствуют	данные отсутствуют		
550.2	106720.57	112982.34	данные отсутствуют	данные отсутствуют		
551.1	106723.4	112980.76	данные отсутствуют	данные отсутствуют		
551.2	106723.2	112980.54	данные отсутствуют	данные отсутствуют		
552.1	106726.17	112977.44	данные отсутствуют	данные отсутствуют		
552.2	106726.37	112977.66	данные отсутствуют	данные отсутствуют		
553.1	106730.05	112974.77	данные отсутствуют	данные отсутствуют		
553.2	106729.85	112974.55	данные отсутствуют	данные отсутствуют		
554.1	106733.34	112971.33	данные отсутствуют	данные отсутствуют		
554.2	106733.14	112971.11	данные отсутствуют	данные отсутствуют		
555.1	106733.15	112970.77	данные отсутствуют	данные отсутствуют		
555.2	106733.34	112971	данные отсутствуют	данные отсутствуют		

Государственный регистратор		ФГИС ЕГРН
полное наименование должности	подпись	инициалы, фамилия

М.П.



**Описание местоположения объекта недвижимости**

<b>Сооружение</b>			
вид объекта недвижимости			
Лист № __ Раздела <b>5.1</b>	Всего листов раздела <b>5.1</b> : __	Всего разделов: __	Всего листов выписки: __
<b>26.04.2022 № 99/2022/463765396</b>			
Кадастровый номер:		<b>78:36:0000000:4659</b>	

Номер точки	Координаты, м		Радиус, м	Средняя квадратическая погрешность определения координат характерных точек контура, м	Глубина, высота, м	
	X	Y			H1	H2
1	2	3	4	5	6	7
556.1	106748.8	112957.89	данные отсутствуют	данные отсутствуют		
556.2	106748.6	112957.67	данные отсутствуют	данные отсутствуют		
557.1	106754.56	112952.61	данные отсутствуют	данные отсутствуют		
557.2	106754.37	112952.39	данные отсутствуют	данные отсутствуют		
558.1	106758.35	112948.71	данные отсутствуют	данные отсутствуют		
558.2	106758.14	112948.48	данные отсутствуют	данные отсутствуют		
559.1	106765.35	112942.81	данные отсутствуют	данные отсутствуют		
559.2	106765.13	112942.6	данные отсутствуют	данные отсутствуют		
560.1	106801.5	112953.74	данные отсутствуют	данные отсутствуют		
560.2	106802.27	112954.37	данные отсутствуют	данные отсутствуют		
561.1	106881.31	113216.12	данные отсутствуют	данные отсутствуют		
561.2	106883.95	113224.64	данные отсутствуют	данные отсутствуют		
561.3	106884.26	113225.5	данные отсутствуют	данные отсутствуют		
561.4	106906.37	113218.82	данные отсутствуют	данные отсутствуют		

Государственный регистратор		ФГИС ЕГРН
полное наименование должности	подпись	инициалы, фамилия

М.П.



**Описание местоположения объекта недвижимости**

<b>Сооружение</b>			
вид объекта недвижимости			
Лист № __ Раздела <b>5.1</b>	Всего листов раздела <b>5.1</b> : __	Всего разделов: __	Всего листов выписки: __
<b>26.04.2022 № 99/2022/463765396</b>			
Кадастровый номер:		<b>78:36:0000000:4659</b>	

Номер точки	Координаты, м		Радиус, м	Средняя квадратическая погрешность определения координат характерных точек контура, м	Глубина, высота, м	
	X	Y			H1	H2
1	2	3	4	5	6	7
561.5	106919.6	113213.94	данные отсутствуют	данные отсутствуют		
561.6	106919.43	113213.41	данные отсутствуют	данные отсутствуют		
561.7	106892.12	113137.69	данные отсутствуют	данные отсутствуют		
561.8	106891.81	113137.8	данные отсутствуют	данные отсутствуют		
562.1	106891.52	113136.03	данные отсутствуют	данные отсутствуют		
562.2	106892.12	113137.69	данные отсутствуют	данные отсутствуют		
563.1	107789.18	114539.83	данные отсутствуют	данные отсутствуют		
563.2	107761.11	114526.99	данные отсутствуют	данные отсутствуют		
563.3	107760.04	114526.53	данные отсутствуют	данные отсутствуют		
563.4	107762.13	114521.66	данные отсутствуют	данные отсутствуют		
563.5	107772.22	114496.88	данные отсутствуют	данные отсутствуют		
563.6	107795.23	114485.07	данные отсутствуют	данные отсутствуют		
563.7	107802.78	114467.09	данные отсутствуют	данные отсутствуют		
563.8	107810.31	114463.05	данные отсутствуют	данные отсутствуют		

Государственный регистратор		ФГИС ЕГРН
полное наименование должности	подпись	инициалы, фамилия

М.П.



**Описание местоположения объекта недвижимости**

<b>Сооружение</b>			
вид объекта недвижимости			
Лист № __ Раздела <b>5.1</b>	Всего листов раздела <b>5.1</b> : __	Всего разделов: __	Всего листов выписки: __
<b>26.04.2022 № 99/2022/463765396</b>			
Кадастровый номер:		<b>78:36:0000000:4659</b>	

Номер точки	Координаты, м		Радиус, м	Средняя квадратическая погрешность определения координат характерных точек контура, м	Глубина, высота, м	
	X	Y			H1	H2
1	2	3	4	5	6	7
563.9	107818.55	114458.02	данные отсутствуют	данные отсутствуют		
563.10	107837.73	114465.77	данные отсутствуют	данные отсутствуют		
563.11	107886.54	114486.21	данные отсутствуют	данные отсутствуют		
563.12	107899.5	114491.33	данные отсутствуют	данные отсутствуют		
563.13	107910.79	114481.73	данные отсутствуют	данные отсутствуют		
563.14	107920.13	114485.74	данные отсутствуют	данные отсутствуют		
563.15	107921.44	114486.45	данные отсутствуют	данные отсутствуют		
563.16	107941.85	114436.37	данные отсутствуют	данные отсутствуют		
563.17	107946.85	114423.6	данные отсутствуют	данные отсутствуют		
563.18	107946.01	114423.27	данные отсутствуют	данные отсутствуют		
563.19	107934.17	114418.53	данные отсутствуют	данные отсутствуют		
564.1	107938.71	114358.39	данные отсутствуют	данные отсутствуют		
564.2	107935.75	114365.61	данные отсутствуют	данные отсутствуют		
564.3	107935.58	114366.47	данные отсутствуют	данные отсутствуют		

Государственный регистратор		ФГИС ЕГРН
полное наименование должности	подпись	инициалы, фамилия

М.П.



**Описание местоположения объекта недвижимости**

<b>Сооружение</b>			
вид объекта недвижимости			
Лист № __ Раздела <b>5.1</b>	Всего листов раздела <b>5.1</b> : __	Всего разделов: __	Всего листов выписки: __
<b>26.04.2022 № 99/2022/463765396</b>			
Кадастровый номер:		<b>78:36:0000000:4659</b>	

Номер точки	Координаты, м		Радиус, м	Средняя квадратическая погрешность определения координат характерных точек контура, м	Глубина, высота, м	
	X	Y			H1	H2
1	2	3	4	5	6	7
564.4	107947.58	114370.94	данные отсутствуют	данные отсутствуют		
564.5	107951.26	114378.84	данные отсутствуют	данные отсутствуют		
564.6	107960.6	114383.05	данные отсутствуют	данные отсутствуют		
564.7	107961.79	114383.61	данные отсутствуют	данные отсутствуют		
564.8	107948.79	114418.86	данные отсутствуют	данные отсутствуют		
564.9	107948.28	114418.65	данные отсутствуют	данные отсутствуют		
564.10	107934.98	114413.38	данные отсутствуют	данные отсутствуют		
565.1	106717.69	114093.43	данные отсутствуют	данные отсутствуют		
565.2	106718.24	114091.61	данные отсутствуют	данные отсутствуют		
565.3	106719.83	114088.32	данные отсутствуют	данные отсутствуют		
565.4	106720.03	114087.89	данные отсутствуют	данные отсутствуют		
565.5	106719.88	114062.93	данные отсутствуют	данные отсутствуют		
565.6	106719.76	114062.4	данные отсутствуют	данные отсутствуют		
565.7	106704.03	114006.56	данные отсутствуют	данные отсутствуют		

Государственный регистратор		ФГИС ЕГРН
полное наименование должности	подпись	инициалы, фамилия

М.П.



**Описание местоположения объекта недвижимости**

<b>Сооружение</b>			
вид объекта недвижимости			
Лист № __ Раздела <b>5.1</b>	Всего листов раздела <b>5.1</b> : __	Всего разделов: __	Всего листов выписки: __
<b>26.04.2022 № 99/2022/463765396</b>			
Кадастровый номер:		<b>78:36:0000000:4659</b>	

Номер точки	Координаты, м		Радиус, м	Средняя квадратическая погрешность определения координат характерных точек контура, м	Глубина, высота, м	
	X	Y			H1	H2
1	2	3	4	5	6	7
565.8	106690.57	113966.26	данные отсутствуют	данные отсутствуют		
566.1	106946.38	114540.65	данные отсутствуют	данные отсутствуют		
566.2	106946.22	114541.06	данные отсутствуют	данные отсутствуют		
566.3	107157.47	114618.06	данные отсутствуют	данные отсутствуют		
566.4	107178.27	114625.75	данные отсутствуют	данные отсутствуют		
566.5	107178.52	114624.98	данные отсутствуют	данные отсутствуют		
566.6	107179.25	114622.61	данные отсутствуют	данные отсутствуют		
566.7	107185.54	114608.71	данные отсутствуют	данные отсутствуют		
566.8	107199.03	114573.16	данные отсутствуют	данные отсутствуют		
566.9	107209.26	114549.79	данные отсутствуют	данные отсутствуют		
566.10	107208.62	114549.38	данные отсутствуют	данные отсутствуют		
566.11	107192.39	114542.29	данные отсутствуют	данные отсутствуют		
567.1	106948.91	114490.69	данные отсутствуют	данные отсутствуют		
567.2	106949.02	114490.32	данные отсутствуют	данные отсутствуют		

Государственный регистратор		ФГИС ЕГРН
полное наименование должности	подпись	инициалы, фамилия

М.П.





**Описание местоположения объекта недвижимости**

<b>Сооружение</b>			
вид объекта недвижимости			
Лист № __ Раздела <b>5.1</b>	Всего листов раздела <b>5.1</b> : __	Всего разделов: __	Всего листов выписки: __
<b>26.04.2022 № 99/2022/463765396</b>			
Кадастровый номер:		<b>78:36:0000000:4659</b>	

Номер точки	Координаты, м		Радиус, м	Средняя квадратическая погрешность определения координат характерных точек контура, м	Глубина, высота, м	
	X	Y			H1	H2
1	2	3	4	5	6	7
567.3	106953.43	114491.72	данные отсутствуют	данные отсутствуют		
567.4	106964.35	114495.48	данные отсутствуют	данные отсутствуют		
567.5	106997.08	114506.94	данные отсутствуют	данные отсутствуют		
567.6	107005.96	114505.5	данные отсутствуют	данные отсутствуют		
567.7	107007.05	114502.33	данные отсутствуют	данные отсутствуют		
567.8	107022.18	114465.61	данные отсутствуют	данные отсутствуют		
567.9	107037.1	114471.06	данные отсутствуют	данные отсутствуют		
568.1	106832.64	114431.42	данные отсутствуют	данные отсутствуют		
568.2	106832.76	114431.02	данные отсутствуют	данные отсутствуют		
568.3	106833.16	114431.17	данные отсутствуют	данные отсутствуют		
568.4	106900.11	114455.68	данные отсутствуют	данные отсутствуют		
568.5	106901.48	114456.11	данные отсутствуют	данные отсутствуют		
568.6	106920.52	114405.52	данные отсутствуют	данные отсутствуют		
568.7	106964.14	114421.01	данные отсутствуют	данные отсутствуют		

Государственный регистратор		ФГИС ЕГРН
полное наименование должности	подпись	инициалы, фамилия

М.П.



**Описание местоположения объекта недвижимости**

<b>Сооружение</b>			
вид объекта недвижимости			
Лист № __ Раздела <b>5.1</b>	Всего листов раздела <b>5.1</b> : __	Всего разделов: __	Всего листов выписки: __
<b>26.04.2022 № 99/2022/463765396</b>			
Кадастровый номер:		<b>78:36:0000000:4659</b>	

Номер точки	Координаты, м		Радиус, м	Средняя квадратическая погрешность определения координат характерных точек контура, м	Глубина, высота, м	
	X	Y			H1	H2
1	2	3	4	5	6	7
568.8	106965.68	114421.84	данные отсутствуют	данные отсутствуют		
568.9	106968.8	114413	данные отсутствуют	данные отсутствуют		
568.10	106949.63	114351.14	данные отсутствуют	данные отсутствуют		
568.11	106926.48	114282.86	данные отсутствуют	данные отсутствуют		
568.12	106918.38	114253.67	данные отсутствуют	данные отсутствуют		
568.13	106874.35	114238.64	данные отсутствуют	данные отсутствуют		
568.14	106878.2	114227.43	данные отсутствуют	данные отсутствуют		
568.15	106886.57	114204.04	данные отсутствуют	данные отсутствуют		
568.16	106883.47	114197.61	данные отсутствуют	данные отсутствуют		
568.17	106876.62	114184.25	данные отсутствуют	данные отсутствуют		
568.18	106858.03	114178.27	данные отсутствуют	данные отсутствуют		
568.19	106843.63	114173.94	данные отсутствуют	данные отсутствуют		
568.20	106821.9	114179.83	данные отсутствуют	данные отсутствуют		
568.21	106818.38	114178.36	данные отсутствуют	данные отсутствуют		

Государственный регистратор		ФГИС ЕГРН
полное наименование должности	подпись	инициалы, фамилия

М.П.



**Описание местоположения объекта недвижимости**

<b>Сооружение</b>			
вид объекта недвижимости			
Лист № __ Раздела <b>5.1</b>	Всего листов раздела <b>5.1</b> : __	Всего разделов: __	Всего листов выписки: __
<b>26.04.2022 № 99/2022/463765396</b>			
Кадастровый номер:		<b>78:36:0000000:4659</b>	

Номер точки	Координаты, м		Радиус, м	Средняя квадратическая погрешность определения координат характерных точек контура, м	Глубина, высота, м	
	X	Y			H1	H2
1	2	3	4	5	6	7
568.22	106817.09	114177.79	данные отсутствуют	данные отсутствуют		
568.23	106823	114161.06	данные отсутствуют	данные отсутствуют		
568.24	106822.64	114160.94	данные отсутствуют	данные отсутствуют		
568.25	106758.64	114137.95	данные отсутствуют	данные отсутствуют		
568.26	106763.17	114126.77	данные отсутствуют	данные отсутствуют		
569.1	110992.63	111164.67	данные отсутствуют	данные отсутствуют		
569.2	110993.99	111166.27	данные отсутствуют	данные отсутствуют		
569.3	111001.33	111171.07	данные отсутствуют	данные отсутствуют		
569.4	111022.69	111186.04	данные отсутствуют	данные отсутствуют		
569.5	111026.87	111191.28	данные отсутствуют	данные отсутствуют		
569.6	111030.28	111195.55	данные отсутствуют	данные отсутствуют		
569.7	111032.2	111198.44	данные отсутствуют	данные отсутствуют		
569.8	111035.36	111201.93	данные отсутствуют	данные отсутствуют		
569.9	111030.46	111221.84	данные отсутствуют	данные отсутствуют		

Государственный регистратор		ФГИС ЕГРН
полное наименование должности	подпись	инициалы, фамилия

М.П.



**Описание местоположения объекта недвижимости**

<b>Сооружение</b>			
вид объекта недвижимости			
Лист № __ Раздела <b>5.1</b>	Всего листов раздела <b>5.1</b> : __	Всего разделов: __	Всего листов выписки: __
<b>26.04.2022 № 99/2022/463765396</b>			
Кадастровый номер:		<b>78:36:0000000:4659</b>	

Номер точки	Координаты, м		Радиус, м	Средняя квадратическая погрешность определения координат характерных точек контура, м	Глубина, высота, м	
	X	Y			H1	H2
1	2	3	4	5	6	7
569.10	111029.66	111221.57	данные отсутствуют	данные отсутствуют		
569.11	111027.14	111220.93	данные отсутствуют	данные отсутствуют		
570.1	110991.78	111163.81	данные отсутствуют	данные отсутствуют		
570.2	110991.54	111163.99	данные отсутствуют	данные отсутствуют		
571.1	108076.32	115801.61	данные отсутствуют	данные отсутствуют		
571.2	108046.11	115789.52	данные отсутствуют	данные отсутствуют		
571.3	108044.93	115789.01	данные отсутствуют	данные отсутствуют		
571.4	108046.36	115785.21	данные отсутствуют	данные отсутствуют		
571.5	108047.46	115782.64	данные отсутствуют	данные отсутствуют		
571.6	108048.33	115780.41	данные отсутствуют	данные отсутствуют		
571.7	108103.37	115643.56	данные отсутствуют	данные отсутствуют		
571.8	108159.45	115502.5	данные отсутствуют	данные отсутствуют		
571.9	108170.58	115473.52	данные отсутствуют	данные отсутствуют		
571.10	108171.05	115473.69	данные отсутствуют	данные отсутствуют		

Государственный регистратор		ФГИС ЕГРН
полное наименование должности	подпись	инициалы, фамилия

М.П.



**Описание местоположения объекта недвижимости**

<b>Сооружение</b>			
вид объекта недвижимости			
Лист № __ Раздела <b>5.1</b>	Всего листов раздела <b>5.1</b> : __	Всего разделов: __	Всего листов выписки: __
<b>26.04.2022 № 99/2022/463765396</b>			
Кадастровый номер:		<b>78:36:0000000:4659</b>	

Номер точки	Координаты, м		Радиус, м	Средняя квадратическая погрешность определения координат характерных точек контура, м	Глубина, высота, м	
	X	Y			H1	H2
1	2	3	4	5	6	7
572.1	106002.02	113611.9	данные отсутствуют	данные отсутствуют		
572.2	106001.87	113611.43	данные отсутствуют	данные отсутствуют		
572.3	105994.82	113614.01	данные отсутствуют	данные отсутствуют		
572.4	105994.98	113614.48	данные отсутствуют	данные отсутствуют		
573.1	107504.42	116140.14	данные отсутствуют	данные отсутствуют		
573.2	107503.67	116139.85	данные отсутствуют	данные отсутствуют		
573.3	107505.5	116134.9	данные отсутствуют	данные отсутствуют		
573.4	107513.35	116113.79	данные отсутствуют	данные отсутствуют		
573.5	107513.82	116113.98	данные отсутствуют	данные отсутствуют		
574.1	107690.62	117350.07	данные отсутствуют	данные отсутствуют		
574.2	107690.92	117349.39	данные отсутствуют	данные отсутствуют		
574.3	107691.88	117349.8	данные отсутствуют	данные отсутствуют		
574.4	107754.47	117378.41	данные отсутствуют	данные отсутствуют		
574.5	107756.17	117379.34	данные отсутствуют	данные отсутствуют		

Государственный регистратор		ФГИС ЕГРН
полное наименование должности	подпись	инициалы, фамилия

М.П.



**Описание местоположения объекта недвижимости**

<b>Сооружение</b>			
вид объекта недвижимости			
Лист № __ Раздела <b>5.1</b>	Всего листов раздела <b>5.1</b> : __	Всего разделов: __	Всего листов выписки: __
<b>26.04.2022 № 99/2022/463765396</b>			
Кадастровый номер:		<b>78:36:0000000:4659</b>	

Номер точки	Координаты, м		Радиус, м	Средняя квадратическая погрешность определения координат характерных точек контура, м	Глубина, высота, м	
	X	Y			H1	H2
1	2	3	4	5	6	7
574.6	107757.15	117379.83	данные отсутствуют	данные отсутствуют		
574.7	107779.76	117388.8	данные отсутствуют	данные отсутствуют		
574.8	107780.37	117387.42	данные отсутствуют	данные отсутствуют		
574.9	107780.57	117386.97	данные отсутствуют	данные отсутствуют		
574.10	107777.26	117371.91	данные отсутствуют	данные отсутствуют		
574.11	107808.76	117296.02	данные отсутствуют	данные отсутствуют		
574.12	107816.71	117299.28	данные отсутствуют	данные отсутствуют		
575.1	107496.76	117255.09	данные отсутствуют	данные отсутствуют		
575.2	107497.28	117254.36	данные отсутствуют	данные отсутствуют		
575.3	107498.45	117255.15	данные отсутствуют	данные отсутствуют		
575.4	107501.01	117256.6	данные отсутствуют	данные отсутствуют		
575.5	107526.9	117279.09	данные отсутствуют	данные отсутствуют		
575.6	107557.4	117292.56	данные отсутствуют	данные отсутствуют		
575.7	107690.92	117349.39	данные отсутствуют	данные отсутствуют		

Государственный регистратор		ФГИС ЕГРН
полное наименование должности	подпись	инициалы, фамилия

М.П.



**Описание местоположения объекта недвижимости**

<b>Сооружение</b>			
вид объекта недвижимости			
Лист № __ Раздела <b>5.1</b>	Всего листов раздела <b>5.1</b> : __	Всего разделов: __	Всего листов выписки: __
<b>26.04.2022 № 99/2022/463765396</b>			
Кадастровый номер:		<b>78:36:0000000:4659</b>	

Номер точки	Координаты, м		Радиус, м	Средняя квадратическая погрешность определения координат характерных точек контура, м	Глубина, высота, м	
	X	Y			H1	H2
1	2	3	4	5	6	7
576.1	110422.72	111758.05	данные отсутствуют	данные отсутствуют		
576.2	110422.33	111757.76	данные отсутствуют	данные отсутствуют		
576.3	110412.34	111770.91	данные отсутствуют	данные отсутствуют		
576.4	110406.66	111772.4	данные отсутствуют	данные отсутствуют		
576.5	110401.89	111770.88	данные отсутствуют	данные отсутствуют		
576.6	110326.77	111735.23	данные отсутствуют	данные отсутствуют		
576.7	110308.25	111727.92	данные отсутствуют	данные отсутствуют		
576.8	110308.52	111726.87	данные отсутствуют	данные отсутствуют		
576.9	110310.1	111720.91	данные отсутствуют	данные отсутствуют		
576.10	110310.61	111721.1	данные отсутствуют	данные отсутствуют		
576.11	110311.7	111721.5	данные отсутствуют	данные отсутствуют		
576.12	110317.87	111704.69	данные отсутствуют	данные отсутствуют		
577.1	110682.92	110951.86	данные отсутствуют	данные отсутствуют		
577.2	110683.14	110952.01	данные отсутствуют	данные отсутствуют		

Государственный регистратор		ФГИС ЕГРН
полное наименование должности	подпись	инициалы, фамилия

М.П.



**Описание местоположения объекта недвижимости**

<b>Сооружение</b>			
вид объекта недвижимости			
Лист № __ Раздела <b>5.1</b>	Всего листов раздела <b>5.1</b> : __	Всего разделов: __	Всего листов выписки: __
<b>26.04.2022 № 99/2022/463765396</b>			
Кадастровый номер:		<b>78:36:0000000:4659</b>	

Номер точки	Координаты, м		Радиус, м	Средняя квадратическая погрешность определения координат характерных точек контура, м	Глубина, высота, м	
	X	Y			H1	H2
1	2	3	4	5	6	7
577.3	110682.19	110953.39	данные отсутствуют	данные отсутствуют		
577.4	110683	110954	данные отсутствуют	данные отсутствуют		
577.5	110685.38	110956.16	данные отсутствуют	данные отсутствуют		
578.1	108279.64	113106.81	данные отсутствуют	данные отсутствуют		
578.2	108279.74	113107.1	данные отсутствуют	данные отсутствуют		
578.3	108227.56	113125.62	данные отсутствуют	данные отсутствуют		
578.4	108227.46	113125.33	данные отсутствуют	данные отсутствуют		
578.5	108227.24	113124.61	данные отсутствуют	данные отсутствуют		
579.1	108226.36	113125.66	данные отсутствуют	данные отсутствуют		
579.2	108226.46	113125.95	данные отсутствуют	данные отсутствуют		
579.3	108227.56	113125.62	данные отсутствуют	данные отсутствуют		
580.1	109405.86	116336.32	данные отсутствуют	данные отсутствуют		
580.2	109404.99	116335.95	данные отсутствуют	данные отсутствуют		
580.3	109404.7	116336.71	данные отсутствуют	данные отсутствуют		

Государственный регистратор		ФГИС ЕГРН
полное наименование должности	подпись	инициалы, фамилия

М.П.





**Описание местоположения объекта недвижимости**

<b>Сооружение</b>			
вид объекта недвижимости			
Лист № __ Раздела <b>5.1</b>	Всего листов раздела <b>5.1</b> : __	Всего разделов: __	Всего листов выписки: __
<b>26.04.2022 № 99/2022/463765396</b>			
Кадастровый номер:		<b>78:36:0000000:4659</b>	

Номер точки	Координаты, м		Радиус, м	Средняя квадратическая погрешность определения координат характерных точек контура, м	Глубина, высота, м	
	X	Y			H1	H2
1	2	3	4	5	6	7
580.4	109404.44	116337.31	данные отсутствуют	данные отсутствуют		
580.5	109405.31	116337.64	данные отсутствуют	данные отсутствуют		
581.1	109330.12	115535.55	данные отсутствуют	данные отсутствуют		
581.2	109330.72	115535.76	данные отсутствуют	данные отсутствуют		
582.1	109329.54	115536.76	данные отсутствуют	данные отсутствуют		
582.2	109330.27	115537.03	данные отсутствуют	данные отсутствуют		
583.1	109330.5	115538.21	данные отсутствуют	данные отсутствуют		
583.2	109329.93	115537.99	данные отсутствуют	данные отсутствуют		
584.1	109167.64	115950.25	данные отсутствуют	данные отсутствуют		
584.2	109167.05	115950.04	данные отсутствуют	данные отсутствуют		
584.3	109158.43	115971.28	данные отсутствуют	данные отсутствуют		
584.4	109155.88	115978.02	данные отсутствуют	данные отсутствуют		
584.5	109103.93	116117.37	данные отсутствуют	данные отсутствуют		
584.6	109060.67	116230.43	данные отсутствуют	данные отсутствуют		

Государственный регистратор		ФГИС ЕГРН
полное наименование должности	подпись	инициалы, фамилия

М.П.



**Описание местоположения объекта недвижимости**

<b>Сооружение</b>			
вид объекта недвижимости			
Лист № __ Раздела <b>5.1</b>	Всего листов раздела <b>5.1</b> : __	Всего разделов: __	Всего листов выписки: __
<b>26.04.2022 № 99/2022/463765396</b>			
Кадастровый номер:		<b>78:36:0000000:4659</b>	

Номер точки	Координаты, м		Радиус, м	Средняя квадратическая погрешность определения координат характерных точек контура, м	Глубина, высота, м	
	X	Y			H1	H2
1	2	3	4	5	6	7
584.7	109046.92	116251.78	данные отсутствуют	данные отсутствуют		
584.8	109042.84	116261.15	данные отсутствуют	данные отсутствуют		
584.9	109015.89	116325.37	данные отсутствуют	данные отсутствуют		
584.10	109014.97	116327.77	данные отсутствуют	данные отсутствуют		
584.11	109013.82	116331.14	данные отсутствуют	данные отсутствуют		
584.12	109015.71	116331.74	данные отсутствуют	данные отсутствуют		
584.13	109063.2	116350.87	данные отсутствуют	данные отсутствуют		
584.14	109058.08	116363.47	данные отсутствуют	данные отсутствуют		
585.1	108028.3	112317.67	данные отсутствуют	данные отсутствуют		
585.2	108027.38	112317.76	данные отсутствуют	данные отсутствуют		
585.3	108028.06	112324.82	данные отсутствуют	данные отсутствуют		
585.4	108028.63	112330.6	данные отсутствуют	данные отсутствуют		
585.5	108029.41	112338.63	данные отсутствуют	данные отсутствуют		
585.6	108030.84	112353.25	данные отсутствуют	данные отсутствуют		

Государственный регистратор		ФГИС ЕГРН
полное наименование должности	подпись	инициалы, фамилия

М.П.



**Описание местоположения объекта недвижимости**

<b>Сооружение</b>			
вид объекта недвижимости			
Лист № __ Раздела <b>5.1</b>	Всего листов раздела <b>5.1</b> : __	Всего разделов: __	Всего листов выписки: __
<b>26.04.2022 № 99/2022/463765396</b>			
Кадастровый номер:		<b>78:36:0000000:4659</b>	

Номер точки	Координаты, м		Радиус, м	Средняя квадратическая погрешность определения координат характерных точек контура, м	Глубина, высота, м	
	X	Y			H1	H2
1	2	3	4	5	6	7
585.7	108031.57	112360.75	данные отсутствуют	данные отсутствуют		
585.8	108032.19	112367.1	данные отсутствуют	данные отсутствуют		
585.9	108032.6	112371.28	данные отсутствуют	данные отсутствуют		
585.10	108032.69	112371.69	данные отсутствуют	данные отсутствуют		
585.11	108032.58	112372.09	данные отсутствуют	данные отсутствуют		
586.1	108027.74	112311.95	данные отсутствуют	данные отсутствуют		
586.2	108026.82	112312.04	данные отсутствуют	данные отсутствуют		
586.3	108027.38	112317.76	данные отсутствуют	данные отсутствуют		
587.1	108027.81	112308.79	данные отсутствуют	данные отсутствуют		
587.2	108026.51	112308.95	данные отсутствуют	данные отсутствуют		
587.3	108026.82	112312.04	данные отсутствуют	данные отсутствуют		
588.1	108027.35	112305.98	данные отсутствуют	данные отсутствуют		
588.2	108026.31	112306.05	данные отсутствуют	данные отсутствуют		
588.3	108026.51	112308.95	данные отсутствуют	данные отсутствуют		

Государственный регистратор		ФГИС ЕГРН
полное наименование должности	подпись	инициалы, фамилия

М.П.



**Описание местоположения объекта недвижимости**

<b>Сооружение</b>			
вид объекта недвижимости			
Лист № __ Раздела <b>5.1</b>	Всего листов раздела <b>5.1</b> : __	Всего разделов: __	Всего листов выписки: __
<b>26.04.2022 № 99/2022/463765396</b>			
Кадастровый номер:		<b>78:36:0000000:4659</b>	

Номер точки	Координаты, м		Радиус, м	Средняя квадратическая погрешность определения координат характерных точек контура, м	Глубина, высота, м	
	X	Y			H1	H2
1	2	3	4	5	6	7
589.1	108026.5	112300.17	данные отсутствуют	данные отсутствуют		
589.2	108025.89	112300.21	данные отсутствуют	данные отсутствуют		
589.3	108026.31	112306.05	данные отсутствуют	данные отсутствуют		
590.1	108026.03	112291.98	данные отсутствуют	данные отсутствуют		
590.2	108025.31	112292.03	данные отсутствуют	данные отсутствуют		
590.3	108025.89	112300.21	данные отсутствуют	данные отсутствуют		
591.1	109500.18	113445.3	данные отсутствуют	данные отсутствуют		
591.2	109499.1	113446	данные отсутствуют	данные отсутствуют		
591.3	109467.71	113468.64	данные отсутствуют	данные отсутствуют		
592.1	109499.13	113443.68	данные отсутствуют	данные отсутствуют		
592.2	109498.1	113444.35	данные отсутствуют	данные отсутствуют		
592.3	109466.73	113467.3	данные отсутствуют	данные отсутствуют		
593.1	109487.98	113837.96	данные отсутствуют	данные отсутствуют		
593.2	109505.12	113842.29	данные отсутствуют	данные отсутствуют		

Государственный регистратор		ФГИС ЕГРН
полное наименование должности	подпись	инициалы, фамилия

М.П.



**Описание местоположения объекта недвижимости**

<b>Сооружение</b>			
вид объекта недвижимости			
Лист № __ Раздела <b>5.1</b>	Всего листов раздела <b>5.1</b> : __	Всего разделов: __	Всего листов выписки: __
<b>26.04.2022 № 99/2022/463765396</b>			
Кадастровый номер:		<b>78:36:0000000:4659</b>	

Номер точки	Координаты, м		Радиус, м	Средняя квадратическая погрешность определения координат характерных точек контура, м	Глубина, высота, м	
	X	Y			H1	H2
1	2	3	4	5	6	7
593.3	109510.15	113843.56	данные отсутствуют	данные отсутствуют		
593.4	109511.44	113843.86	данные отсутствуют	данные отсутствуют		
593.5	109515.34	113827	данные отсутствуют	данные отсутствуют		
593.6	109513.69	113826.63	данные отсутствуют	данные отсутствуют		
594.1	109542.31	113530.84	данные отсутствуют	данные отсутствуют		
594.2	109540.56	113531.26	данные отсутствуют	данные отсутствуют		
595.1	109464.01	113402.98	данные отсутствуют	данные отсутствуют		
595.2	109462.98	113404.34	данные отсутствуют	данные отсутствуют		
596.1	109368.45	113314.57	данные отсутствуют	данные отсутствуют		
596.2	109367.31	113315.9	данные отсутствуют	данные отсутствуют		
597.1	109264.26	113218.73	данные отсутствуют	данные отсутствуют		
597.2	109263.22	113219.82	данные отсутствуют	данные отсутствуют		
598.1	109189.22	113240.53	данные отсутствуют	данные отсутствуют		
598.2	109190.78	113240.88	данные отсутствуют	данные отсутствуют		

Государственный регистратор		ФГИС ЕГРН
полное наименование должности	подпись	инициалы, фамилия

М.П.



**Описание местоположения объекта недвижимости**

<b>Сооружение</b>			
вид объекта недвижимости			
Лист № __ Раздела <b>5.1</b>	Всего листов раздела <b>5.1</b> : __	Всего разделов: __	Всего листов выписки: __
<b>26.04.2022 № 99/2022/463765396</b>			
Кадастровый номер:		<b>78:36:0000000:4659</b>	

Номер точки	Координаты, м		Радиус, м	Средняя квадратическая погрешность определения координат характерных точек контура, м	Глубина, высота, м	
	X	Y			H1	H2
1	2	3	4	5	6	7
599.1	109176.21	113306.82	данные отсутствуют	данные отсутствуют		
599.2	109177.62	113307.13	данные отсутствуют	данные отсутствуют		
599.3	109180.98	113307.88	данные отсутствуют	данные отсутствуют		
599.4	109185.06	113311.65	данные отсутствуют	данные отсутствуют		
600.1	109175.83	113308.53	данные отсутствуют	данные отсутствуют		
600.2	109177.23	113308.84	данные отсутствуют	данные отсутствуют		
600.3	109180.21	113309.5	данные отсутствуют	данные отсутствуют		
600.4	109184.7	113313.64	данные отсутствуют	данные отсутствуют		
601.1	109511.44	113843.86	данные отсутствуют	данные отсутствуют		
601.2	109492.4	113930	данные отсутствуют	данные отсутствуют		
601.3	109464.76	113923.66	данные отсутствуют	данные отсутствуют		
601.4	109462.82	113923.19	данные отсутствуют	данные отсутствуют		
602.1	109158.34	113387.22	данные отсутствуют	данные отсутствуют		
602.2	109159.94	113387.57	данные отсутствуют	данные отсутствуют		

Государственный регистратор		ФГИС ЕГРН
полное наименование должности	подпись	инициалы, фамилия

М.П.



**Описание местоположения объекта недвижимости**

<b>Сооружение</b>			
вид объекта недвижимости			
Лист № __ Раздела <b>5.1</b>	Всего листов раздела <b>5.1</b> : __	Всего разделов: __	Всего листов выписки: __
<b>26.04.2022 № 99/2022/463765396</b>			
Кадастровый номер:		<b>78:36:0000000:4659</b>	

Номер точки	Координаты, м		Радиус, м	Средняя квадратическая погрешность определения координат характерных точек контура, м	Глубина, высота, м	
	X	Y			H1	H2
1	2	3	4	5	6	7
603.1	109126.83	113533.74	данные отсутствуют	данные отсутствуют		
603.2	109128.45	113534.1	данные отсутствуют	данные отсутствуют		
604.1	109097.15	113678.7	данные отсутствуют	данные отсутствуют		
604.2	109098.8	113679.01	данные отсутствуют	данные отсутствуют		
605.1	109035.51	113720.98	данные отсутствуют	данные отсутствуют		
605.2	109034.94	113722.76	данные отсутствуют	данные отсутствуют		
605.3	109082.07	113740.67	данные отсутствуют	данные отсутствуют		
606.1	111770.48	110290.86	данные отсутствуют	данные отсутствуют		
606.2	111769.88	110290.06	данные отсутствуют	данные отсутствуют		
606.3	111769.27	110289.27	данные отсутствуют	данные отсутствуют		
606.4	111764.45	110273.87	данные отсутствуют	данные отсутствуют		
607.1	109548.57	113678.08	данные отсутствуют	данные отсутствуют		
607.2	109515.34	113827	данные отсутствуют	данные отсутствуют		
608.1	106943.78	116566.48	данные отсутствуют	данные отсутствуют		

Государственный регистратор		ФГИС ЕГРН
полное наименование должности	подпись	инициалы, фамилия

М.П.



**Описание местоположения объекта недвижимости**

<b>Сооружение</b>			
вид объекта недвижимости			
Лист № __ Раздела <b>5.1</b>	Всего листов раздела <b>5.1</b> : __	Всего разделов: __	Всего листов выписки: __
<b>26.04.2022 № 99/2022/463765396</b>			
Кадастровый номер:		<b>78:36:0000000:4659</b>	

Номер точки	Координаты, м		Радиус, м	Средняя квадратическая погрешность определения координат характерных точек контура, м	Глубина, высота, м	
	X	Y			H1	H2
1	2	3	4	5	6	7
608.2	106944.15	116566.7	данные отсутствуют	данные отсутствуют		
608.3	106956.75	116572.63	данные отсутствуют	данные отсутствуют		
609.1	106102.47	113816.79	данные отсутствуют	данные отсутствуют		
609.2	106103.66	113816.44	данные отсутствуют	данные отсутствуют		
609.3	106096.17	113792.59	данные отсутствуют	данные отсутствуют		
609.4	106119.43	113785.28	данные отсутствуют	данные отсутствуют		
609.5	106147.37	113776.75	данные отсутствуют	данные отсутствуют		
609.6	106175.31	113768.22	данные отсутствуют	данные отсутствуют		
609.7	106231.18	113751.17	данные отсутствуют	данные отсутствуют		
609.8	106235.21	113750.05	данные отсутствуют	данные отсутствуют		
609.9	106239.23	113763.47	данные отсутствуют	данные отсутствуют		
609.10	106239.7	113765	данные отсутствуют	данные отсутствуют		
610.1	106285.83	113804.05	данные отсутствуют	данные отсутствуют		
610.2	106285.41	113802.86	данные отсутствуют	данные отсутствуют		

Государственный регистратор		ФГИС ЕГРН
полное наименование должности	подпись	инициалы, фамилия

М.П.





**Описание местоположения объекта недвижимости**

<b>Сооружение</b>			
вид объекта недвижимости			
Лист № __ Раздела <b>5.1</b>	Всего листов раздела <b>5.1</b> : __	Всего разделов: __	Всего листов выписки: __
<b>26.04.2022 № 99/2022/463765396</b>			
Кадастровый номер:		<b>78:36:0000000:4659</b>	

Номер точки	Координаты, м		Радиус, м	Средняя квадратическая погрешность определения координат характерных точек контура, м	Глубина, высота, м	
	X	Y			H1	H2
1	2	3	4	5	6	7
611.1	106103.44	113817.01	данные отсутствуют	данные отсутствуют		
611.2	106096.73	113819.06	данные отсутствуют	данные отсутствуют		
611.3	106097.31	113821.04	данные отсутствуют	данные отсутствуют		
611.4	106099.21	113825.01	данные отсутствуют	данные отсутствуют		
611.5	106077.55	113831.86	данные отсутствуют	данные отсутствуют		
611.6	106080.23	113840.66	данные отсутствуют	данные отсутствуют		
611.7	106081.86	113840.04	данные отсутствуют	данные отсутствуют		
611.8	106082.13	113841.17	данные отсутствуют	данные отсутствуют		
611.9	106082.6	113842.35	данные отсутствуют	данные отсутствуют		
611.10	106080.84	113842.96	данные отсутствуют	данные отсутствуют		
611.11	106090.76	113875.61	данные отсутствуют	данные отсутствуют		
611.12	106107.58	113936.91	данные отсутствуют	данные отсутствуют		
611.13	106107.69	113937.77	данные отсутствуют	данные отсутствуют		
611.14	106108.09	113938.74	данные отсутствуют	данные отсутствуют		

Государственный регистратор		ФГИС ЕГРН
полное наименование должности	подпись	инициалы, фамилия

М.П.



**Описание местоположения объекта недвижимости**

<b>Сооружение</b>			
вид объекта недвижимости			
Лист № __ Раздела <b>5.1</b>	Всего листов раздела <b>5.1</b> : __	Всего разделов: __	Всего листов выписки: __
<b>26.04.2022 № 99/2022/463765396</b>			
Кадастровый номер:		<b>78:36:0000000:4659</b>	

Номер точки	Координаты, м		Радиус, м	Средняя квадратическая погрешность определения координат характерных точек контура, м	Глубина, высота, м	
	X	Y			H1	H2
1	2	3	4	5	6	7
611.15	106109.12	113942.35	данные отсутствуют	данные отсутствуют		
611.16	106111.81	113941.49	данные отсутствуют	данные отсутствуют		
611.17	106112.17	113942.87	данные отсутствуют	данные отсутствуют		
611.18	106112.62	113944.48	данные отсутствуют	данные отсутствуют		
611.19	106109.63	113945.45	данные отсутствуют	данные отсутствуют		
611.20	106132.56	114024.42	данные отсутствуют	данные отсутствуют		
611.21	106135.18	114023.54	данные отсутствуют	данные отсутствуют		
611.22	106135.76	114025.27	данные отсутствуют	данные отсутствуют		
611.23	106136.25	114026.69	данные отсутствуют	данные отсутствуют		
611.24	106133.54	114027.63	данные отсутствуют	данные отсутствуют		
611.25	106137.42	114038.76	данные отсутствуют	данные отсутствуют		
611.26	106197.92	114022.08	данные отсутствуют	данные отсутствуют		
611.27	106230.93	114012.39	данные отсутствуют	данные отсутствуют		
611.28	106230	114009.52	данные отсутствуют	данные отсутствуют		

Государственный регистратор		ФГИС ЕГРН
полное наименование должности	подпись	инициалы, фамилия

М.П.



**Описание местоположения объекта недвижимости**

<b>Сооружение</b>			
вид объекта недвижимости			
Лист № __ Раздела <b>5.1</b>	Всего листов раздела <b>5.1</b> : __	Всего разделов: __	Всего листов выписки: __
<b>26.04.2022 № 99/2022/463765396</b>			
Кадастровый номер:		<b>78:36:0000000:4659</b>	

Номер точки	Координаты, м		Радиус, м	Средняя квадратическая погрешность определения координат характерных точек контура, м	Глубина, высота, м	
	X	Y			H1	H2
1	2	3	4	5	6	7
611.29	106222.73	113977.67	данные отсутствуют	данные отсутствуют		
611.30	106217.29	113964.54	данные отсутствуют	данные отсутствуют		
611.31	106200.94	113888.76	данные отсутствуют	данные отсутствуют		
611.32	106232.61	113879.06	данные отсутствуют	данные отсутствуют		
611.33	106286.25	113862.64	данные отсутствуют	данные отсутствуют		
611.34	106288.81	113864.15	данные отсутствуют	данные отсутствуют		
611.35	106295.37	113862.04	данные отсутствуют	данные отсутствуют		
611.36	106297.32	113861.43	данные отсутствуют	данные отсутствуют		
611.37	106286.99	113826.73	данные отсутствуют	данные отсутствуют		
612.1	109231.69	114481.25	данные отсутствуют	данные отсутствуют		
612.2	109231.51	114481.18	данные отсутствуют	данные отсутствуют		
612.3	109225.5	114496.98	данные отсутствуют	данные отсутствуют		
612.4	109231.46	114510.57	данные отсутствуют	данные отсутствуют		
612.5	109231.64	114511.08	данные отсутствуют	данные отсутствуют		

Государственный регистратор		ФГИС ЕГРН
полное наименование должности	подпись	инициалы, фамилия

М.П.



**Описание местоположения объекта недвижимости**

<b>Сооружение</b>			
вид объекта недвижимости			
Лист № __ Раздела <b>5.1</b>	Всего листов раздела <b>5.1</b> : __	Всего разделов: __	Всего листов выписки: __
<b>26.04.2022 № 99/2022/463765396</b>			
Кадастровый номер:		<b>78:36:0000000:4659</b>	

Номер точки	Координаты, м		Радиус, м	Средняя квадратическая погрешность определения координат характерных точек контура, м	Глубина, высота, м	
	X	Y			H1	H2
1	2	3	4	5	6	7
612.6	109231.31	114511.2	данные отсутствуют	данные отсутствуют		
612.7	109195.06	114524.11	данные отсутствуют	данные отсутствуют		
612.8	109128.95	114553.21	данные отсутствуют	данные отсутствуют		
612.9	109122.28	114556.72	данные отсутствуют	данные отсутствуют		
612.10	109075.38	114538.01	данные отсутствуют	данные отсутствуют		
612.11	109070.41	114536.4	данные отсутствуют	данные отсутствуют		
612.12	109068.79	114535.86	данные отсутствуют	данные отсутствуют		
612.13	109030.94	114631.05	данные отсутствуют	данные отсутствуют		
612.14	109025.92	114633.27	данные отсутствуют	данные отсутствуют		
612.15	109026.5	114634.38	данные отсутствуют	данные отсутствуют		
613.1	109233.48	114333.67	данные отсутствуют	данные отсутствуют		
613.2	109233.88	114332.94	данные отсутствуют	данные отсутствуют		
613.3	109236.23	114328.68	данные отсутствуют	данные отсутствуют		
614.1	109253.89	114342.5	данные отсутствуют	данные отсутствуют		

Государственный регистратор		ФГИС ЕГРН
полное наименование должности	подпись	инициалы, фамилия

М.П.



**Описание местоположения объекта недвижимости**

<b>Сооружение</b>			
вид объекта недвижимости			
Лист № __ Раздела <b>5.1</b>	Всего листов раздела <b>5.1</b> : __	Всего разделов: __	Всего листов выписки: __
<b>26.04.2022 № 99/2022/463765396</b>			
Кадастровый номер:		<b>78:36:0000000:4659</b>	

Номер точки	Координаты, м		Радиус, м	Средняя квадратическая погрешность определения координат характерных точек контура, м	Глубина, высота, м	
	X	Y			H1	H2
1	2	3	4	5	6	7
614.2	109254.07	114342.03	данные отсутствуют	данные отсутствуют		
615.1	109280.61	114353.55	данные отсутствуют	данные отсутствуют		
615.2	109280.89	114352.84	данные отсутствуют	данные отсутствуют		
615.3	109308.17	114287.02	данные отсутствуют	данные отсутствуют		
615.4	109302.59	114284.76	данные отсутствуют	данные отсутствуют		
615.5	109302.33	114284.65	данные отсутствуют	данные отсутствуют		
616.1	109282.24	114354.22	данные отсутствуют	данные отсутствуют		
616.2	109282.46	114353.64	данные отсутствуют	данные отсутствуют		
616.3	109310.84	114285.59	данные отсутствуют	данные отсутствуют		
616.4	109304.33	114282.97	данные отсутствуют	данные отсутствуют		
616.5	109304.04	114282.84	данные отсутствуют	данные отсутствуют		
617.1	109328.35	114407.76	данные отсутствуют	данные отсутствуют		
617.2	109328.45	114407.48	данные отсутствуют	данные отсутствуют		
617.3	109331.39	114400.13	данные отсутствуют	данные отсутствуют		

Государственный регистратор		ФГИС ЕГРН
полное наименование должности	подпись	инициалы, фамилия

М.П.



**Описание местоположения объекта недвижимости**

<b>Сооружение</b>			
вид объекта недвижимости			
Лист № __ Раздела <b>5.1</b>	Всего листов раздела <b>5.1</b> : __	Всего разделов: __	Всего листов выписки: __
<b>26.04.2022 № 99/2022/463765396</b>			
Кадастровый номер:		<b>78:36:0000000:4659</b>	

Номер точки	Координаты, м		Радиус, м	Средняя квадратическая погрешность определения координат характерных точек контура, м	Глубина, высота, м	
	X	Y			H1	H2
1	2	3	4	5	6	7
617.4	109306.32	114390.97	данные отсутствуют	данные отсутствуют		
617.5	109305.81	114390.76	данные отсутствуют	данные отсутствуют		
617.6	109308.19	114384.65	данные отсутствуют	данные отсутствуют		
617.7	109293.68	114378.73	данные отсутствуют	данные отсутствуют		
617.8	109300.43	114361.49	данные отсутствуют	данные отсутствуют		
618.1	109265.34	114431.08	данные отсутствуют	данные отсутствуют		
618.2	109264.62	114429.73	данные отсутствуют	данные отсутствуют		
618.3	109260.37	114432	данные отсутствуют	данные отсутствуют		
618.4	109259.7	114432.36	данные отсутствуют	данные отсутствуют		
618.5	109258.79	114432.86	данные отсутствуют	данные отсутствуют		
618.6	109251.17	114437.01	данные отсутствуют	данные отсутствуют		
618.7	109231.51	114481.18	данные отсутствуют	данные отсутствуют		
619.1	109270.39	114427.2	данные отсутствуют	данные отсутствуют		
619.2	109270.15	114426.77	данные отсутствуют	данные отсутствуют		

Государственный регистратор		ФГИС ЕГРН
полное наименование должности	подпись	инициалы, фамилия

М.П.



**Описание местоположения объекта недвижимости**

<b>Сооружение</b>			
вид объекта недвижимости			
Лист № __ Раздела <b>5.1</b>	Всего листов раздела <b>5.1</b> : __	Всего разделов: __	Всего листов выписки: __
<b>26.04.2022 № 99/2022/463765396</b>			
Кадастровый номер:		<b>78:36:0000000:4659</b>	

Номер точки	Координаты, м		Радиус, м	Средняя квадратическая погрешность определения координат характерных точек контура, м	Глубина, высота, м	
	X	Y			H1	H2
1	2	3	4	5	6	7
619.3	109264.62	114429.73	данные отсутствуют	данные отсутствуют		
620.1	109338.49	114451.97	данные отсутствуют	данные отсутствуют		
620.2	109338.62	114451.64	данные отсутствуют	данные отсутствуют		
620.3	109292.99	114433.5	данные отсутствуют	данные отсутствуют		
620.4	109272.86	114425.5	данные отсутствуют	данные отсутствуют		
620.5	109270.15	114426.77	данные отсутствуют	данные отсутствуют		
621.1	109407.86	114480.15	данные отсутствуют	данные отсутствуют		
621.2	109407.98	114479.88	данные отсутствуют	данные отсутствуют		
621.3	109375.88	114466.81	данные отсутствуют	данные отсутствуют		
621.4	109338.62	114451.64	данные отсутствуют	данные отсутствуют		
622.1	109476.68	114511.88	данные отсутствуют	данные отсутствуют		
622.2	109476.5	114512.35	данные отсутствуют	данные отсутствуют		
622.3	109426.38	114492.45	данные отсутствуют	данные отсутствуют		
622.4	109427.54	114488.21	данные отсутствуют	данные отсутствуют		

Государственный регистратор		ФГИС ЕГРН
полное наименование должности	подпись	инициалы, фамилия

М.П.



**Описание местоположения объекта недвижимости**

<b>Сооружение</b>			
вид объекта недвижимости			
Лист № __ Раздела <b>5.1</b>	Всего листов раздела <b>5.1</b> : __	Всего разделов: __	Всего листов выписки: __
<b>26.04.2022 № 99/2022/463765396</b>			
Кадастровый номер:		<b>78:36:0000000:4659</b>	

Номер точки	Координаты, м		Радиус, м	Средняя квадратическая погрешность определения координат характерных точек контура, м	Глубина, высота, м	
	X	Y			H1	H2
1	2	3	4	5	6	7
622.5	109407.98	114479.88	данные отсутствуют	данные отсутствуют		
623.1	109499.68	114522.09	данные отсутствуют	данные отсутствуют		
623.2	109476.5	114512.35	данные отсутствуют	данные отсутствуют		
624.1	109761.48	114419.24	данные отсутствуют	данные отсутствуют		
624.2	109761.04	114420.27	данные отсутствуют	данные отсутствуют		
624.3	109760.52	114421.48	данные отсутствуют	данные отсутствуют		
624.4	109760.66	114424.33	данные отсутствуют	данные отсутствуют		
625.1	109686.54	114386.26	данные отсутствуют	данные отсутствуют		
625.2	109653.91	114367.49	данные отсутствуют	данные отсутствуют		
625.3	109618.94	114343.2	данные отсутствуют	данные отсутствуют		
625.4	109617.75	114344.88	данные отсутствуют	данные отсутствуют		
625.5	109614.96	114348.83	данные отсутствуют	данные отсутствуют		
626.1	109618.94	114343.2	данные отсутствуют	данные отсутствуют		
626.2	109617.11	114341.74	данные отсутствуют	данные отсутствуют		

Государственный регистратор		ФГИС ЕГРН
полное наименование должности	подпись	инициалы, фамилия

М.П.





**Описание местоположения объекта недвижимости**

<b>Сооружение</b>			
вид объекта недвижимости			
Лист № __ Раздела <b>5.1</b>	Всего листов раздела <b>5.1</b> : __	Всего разделов: __	Всего листов выписки: __
<b>26.04.2022 № 99/2022/463765396</b>			
Кадастровый номер:		<b>78:36:0000000:4659</b>	

Номер точки	Координаты, м		Радиус, м	Средняя квадратическая погрешность определения координат характерных точек контура, м	Глубина, высота, м	
	X	Y			H1	H2
1	2	3	4	5	6	7
626.3	109583.89	114315.15	данные отсутствуют	данные отсутствуют		
626.4	109579.06	114310.79	данные отсутствуют	данные отсутствуют		
626.5	109579.9	114309.85	данные отсутствуют	данные отсутствуют		
627.1	109349.36	114196.49	данные отсутствуют	данные отсутствуют		
627.2	109346.65	114185.75	данные отсутствуют	данные отсутствуют		
627.3	109349.62	114186.09	данные отсутствуют	данные отсутствуют		
627.4	109351.46	114186.33	данные отсутствуют	данные отсутствуют		
627.5	109351.58	114184.86	данные отсутствуют	данные отсутствуют		
627.6	109351.58	114183.62	данные отсутствуют	данные отсутствуют		
627.7	109416.8	114123.2	данные отсутствуют	данные отсутствуют		
627.8	109418.26	114121.88	данные отсутствуют	данные отсутствуют		
627.9	109419.63	114123.35	данные отсутствуют	данные отсутствуют		
627.10	109429.1	114135.24	данные отсутствуют	данные отсутствуют		
627.11	109434.36	114155.22	данные отсутствуют	данные отсутствуют		

Государственный регистратор		ФГИС ЕГРН
полное наименование должности	подпись	инициалы, фамилия

М.П.



**Описание местоположения объекта недвижимости**

<b>Сооружение</b>			
вид объекта недвижимости			
Лист № __ Раздела <b>5.1</b>	Всего листов раздела <b>5.1</b> : __	Всего разделов: __	Всего листов выписки: __
<b>26.04.2022 № 99/2022/463765396</b>			
Кадастровый номер:		<b>78:36:0000000:4659</b>	

Номер точки	Координаты, м		Радиус, м	Средняя квадратическая погрешность определения координат характерных точек контура, м	Глубина, высота, м	
	X	Y			H1	H2
1	2	3	4	5	6	7
627.12	109489.88	114217.23	данные отсутствуют	данные отсутствуют		
627.13	109490.73	114216.43	данные отсутствуют	данные отсутствуют		
628.1	109292.99	114433.5	данные отсутствуют	данные отсутствуют		
628.2	109297.38	114422.83	данные отсутствуют	данные отсутствуют		
628.3	109293	114420.84	данные отсутствуют	данные отсутствуют		
628.4	109298.61	114407.71	данные отсутствуют	данные отсутствуют		
628.5	109305.01	114392.74	данные отсутствуют	данные отсутствуют		
628.6	109305.09	114392.56	данные отсутствуют	данные отсутствуют		
628.7	109305.37	114391.89	данные отсутствуют	данные отсутствуют		
628.8	109305.81	114390.76	данные отсутствуют	данные отсутствуют		
629.1	109128.95	114553.21	данные отсутствуют	данные отсутствуют		
629.2	109129.16	114553.67	данные отсутствуют	данные отсутствуют		
630.1	109252.47	114421.55	данные отсутствуют	данные отсутствуют		
630.2	109251.4	114419.08	данные отсутствуют	данные отсутствуют		

Государственный регистратор		ФГИС ЕГРН
полное наименование должности	подпись	инициалы, фамилия

М.П.



**Описание местоположения объекта недвижимости**

<b>Сооружение</b>			
вид объекта недвижимости			
Лист № __ Раздела <b>5.1</b>	Всего листов раздела <b>5.1</b> : __	Всего разделов: __	Всего листов выписки: __
<b>26.04.2022 № 99/2022/463765396</b>			
Кадастровый номер:		<b>78:36:0000000:4659</b>	

Номер точки	Координаты, м		Радиус, м	Средняя квадратическая погрешность определения координат характерных точек контура, м	Глубина, высота, м	
	X	Y			H1	H2
1	2	3	4	5	6	7
630.3	109251.24	114418.7	данные отсутствуют	данные отсутствуют		
630.4	109173.71	114452.13	данные отсутствуют	данные отсутствуют		
630.5	109170.2	114443.99	данные отсутствуют	данные отсутствуют		
630.6	109170.08	114443.72	данные отсутствуют	данные отсутствуют		
631.1	109258.79	114432.86	данные отсутствуют	данные отсутствуют		
631.2	109258.57	114432.27	данные отсутствуют	данные отсутствуют		
631.3	109252.88	114417.96	данные отсутствуют	данные отсутствуют		
631.4	109251.24	114418.7	данные отсутствуют	данные отсутствуют		
632.1	109305.09	114392.56	данные отсутствуют	данные отсутствуют		
632.2	109305.45	114392.7	данные отсутствуют	данные отсутствуют		
632.3	109328	114400.89	данные отсутствуют	данные отсутствуют		
632.4	109325.66	114406.38	данные отсутствуют	данные отсутствуют		
632.5	109325.55	114406.66	данные отсутствуют	данные отсутствуют		
633.1	109298.61	114407.71	данные отсутствуют	данные отсутствуют		

Государственный регистратор		ФГИС ЕГРН
полное наименование должности	подпись	инициалы, фамилия

М.П.



**Описание местоположения объекта недвижимости**

<b>Сооружение</b>			
вид объекта недвижимости			
Лист № __ Раздела <b>5.1</b>	Всего листов раздела <b>5.1</b> : __	Всего разделов: __	Всего листов выписки: __
<b>26.04.2022 № 99/2022/463765396</b>			
Кадастровый номер:		<b>78:36:0000000:4659</b>	

Номер точки	Координаты, м		Радиус, м	Средняя квадратическая погрешность определения координат характерных точек контура, м	Глубина, высота, м	
	X	Y			H1	H2
1	2	3	4	5	6	7
633.2	109297.69	114407.3	данные отсутствуют	данные отсутствуют		
634.1	109186.11	114440.13	данные отсутствуют	данные отсутствуют		
634.2	109187.68	114443.28	данные отсутствуют	данные отсутствуют		
634.3	109187.84	114443.66	данные отсутствуют	данные отсутствуют		
634.4	109177.57	114448.01	данные отсутствуют	данные отсутствуют		
634.5	109174.96	114441.94	данные отсутствуют	данные отсутствуют		
634.6	109174.85	114441.67	данные отсутствуют	данные отсутствуют		
635.1	109260.37	114432	данные отсутствуют	данные отсутствуют		
635.2	109260.23	114431.68	данные отсутствуют	данные отсутствуют		
635.3	109254.02	114415.49	данные отсутствуют	данные отсутствуют		
635.4	109187.84	114443.66	данные отсутствуют	данные отсутствуют		
636.1	108226.34	113677.22	данные отсутствуют	данные отсутствуют		
636.2	108225.77	113677	данные отсутствуют	данные отсутствуют		
636.3	108225.21	113676.77	данные отсутствуют	данные отсутствуют		

Государственный регистратор		ФГИС ЕГРН
полное наименование должности	подпись	инициалы, фамилия

М.П.



**Описание местоположения объекта недвижимости**

<b>Сооружение</b>			
вид объекта недвижимости			
Лист № __ Раздела <b>5.1</b>	Всего листов раздела <b>5.1</b> : __	Всего разделов: __	Всего листов выписки: __
<b>26.04.2022 № 99/2022/463765396</b>			
Кадастровый номер:		<b>78:36:0000000:4659</b>	

Номер точки	Координаты, м		Радиус, м	Средняя квадратическая погрешность определения координат характерных точек контура, м	Глубина, высота, м	
	X	Y			H1	H2
1	2	3	4	5	6	7
636.4	108224.85	113676.64	данные отсутствуют	данные отсутствуют		
636.5	108224.52	113677.37	данные отсутствуют	данные отсутствуют		
636.6	108224.32	113677.97	данные отсутствуют	данные отсутствуют		
636.7	108224.68	113678.1	данные отсутствуют	данные отсутствуют		
636.8	108225.24	113678.32	данные отсутствуют	данные отсутствуют		
636.9	108224.95	113679.07	данные отсутствуют	данные отсутствуют		
636.10	108225.51	113679.27	данные отсутствуют	данные отсутствуют		
637.1	108223.98	113679.9	данные отсутствуют	данные отсутствуют		
637.2	108223.59	113679.76	данные отсутствуют	данные отсутствуют		
637.3	108209.43	113712.15	данные отсутствуют	данные отсутствуют		
637.4	108209.07	113712	данные отсутствуют	данные отсутствуют		
637.5	108208.6	113711.81	данные отсутствуют	данные отсутствуют		
637.6	108211.48	113704.89	данные отсутствуют	данные отсутствуют		
637.7	108210.55	113704.52	данные отсутствуют	данные отсутствуют		

Государственный регистратор		ФГИС ЕГРН
полное наименование должности	подпись	инициалы, фамилия

М.П.



**Описание местоположения объекта недвижимости**

<b>Сооружение</b>			
вид объекта недвижимости			
Лист № __ Раздела <b>5.1</b>	Всего листов раздела <b>5.1</b> : __	Всего разделов: __	Всего листов выписки: __
<b>26.04.2022 № 99/2022/463765396</b>			
Кадастровый номер:		<b>78:36:0000000:4659</b>	

Номер точки	Координаты, м		Радиус, м	Средняя квадратическая погрешность определения координат характерных точек контура, м	Глубина, высота, м	
	X	Y			H1	H2
1	2	3	4	5	6	7
637.8	108210.09	113704.35	данные отсутствуют	данные отсутствуют		
638.1	108209.43	113712.15	данные отсутствуют	данные отсутствуют		
638.2	108209.23	113712.64	данные отсутствуют	данные отсутствуют		
638.3	108209.05	113713.11	данные отсутствуют	данные отсутствуют		
638.4	108208.68	113712.96	данные отсутствуют	данные отсутствуют		
638.5	108207.85	113712.62	данные отсутствуют	данные отсутствуют		
638.6	108210.6	113705.98	данные отсутствуют	данные отсутствуют		
638.7	108209.57	113705.58	данные отсутствуют	данные отсутствуют		
639.1	108319.88	113621.22	данные отсутствуют	данные отсутствуют		
639.2	108335.5	113627.15	данные отсутствуют	данные отсутствуют		
639.3	108336.22	113627.49	данные отсутствуют	данные отсутствуют		
639.4	108335.96	113628.11	данные отсутствуют	данные отсутствуют		
639.5	108335.71	113628.75	данные отсутствуют	данные отсутствуют		
639.6	108338.38	113629.83	данные отсутствуют	данные отсутствуют		

Государственный регистратор		ФГИС ЕГРН
полное наименование должности	подпись	инициалы, фамилия

М.П.



**Описание местоположения объекта недвижимости**

<b>Сооружение</b>			
вид объекта недвижимости			
Лист № __ Раздела <b>5.1</b>	Всего листов раздела <b>5.1</b> : __	Всего разделов: __	Всего листов выписки: __
<b>26.04.2022 № 99/2022/463765396</b>			
Кадастровый номер:		<b>78:36:0000000:4659</b>	

Номер точки	Координаты, м		Радиус, м	Средняя квадратическая погрешность определения координат характерных точек контура, м	Глубина, высота, м	
	X	Y			H1	H2
1	2	3	4	5	6	7
639.7	108338.17	113630.45	данные отсутствуют	данные отсутствуют		
639.8	108337.92	113631.14	данные отсутствуют	данные отсутствуют		
639.9	108337.44	113630.97	данные отсутствуют	данные отсутствуют		
639.10	108334.46	113629.88	данные отсутствуют	данные отсутствуют		
639.11	108317.5	113623.21	данные отсутствуют	данные отсутствуют		
640.1	110072.24	109047.17	данные отсутствуют	данные отсутствуют		
640.2	110072.04	109047.1	данные отсутствуют	данные отсутствуют		
640.3	110071.75	109047.02	данные отсутствуют	данные отсутствуют		
640.4	110040.77	109146.74	данные отсутствуют	данные отсутствуют		
640.5	110014.06	109229.79	данные отсутствуют	данные отсутствуют		
640.6	109996.29	109285.91	данные отсутствуют	данные отсутствуют		
640.7	109995.32	109285.62	данные отсутствуют	данные отсутствуют		
640.8	109982.53	109326.46	данные отсутствуют	данные отсутствуют		
640.9	109982.32	109326.42	данные отсутствуют	данные отсутствуют		

Государственный регистратор		ФГИС ЕГРН
полное наименование должности	подпись	инициалы, фамилия

М.П.



**Описание местоположения объекта недвижимости**

<b>Сооружение</b>			
вид объекта недвижимости			
Лист № __ Раздела <b>5.1</b>	Всего листов раздела <b>5.1</b> : __	Всего разделов: __	Всего листов выписки: __
<b>26.04.2022 № 99/2022/463765396</b>			
Кадастровый номер:		<b>78:36:0000000:4659</b>	

Номер точки	Координаты, м		Радиус, м	Средняя квадратическая погрешность определения координат характерных точек контура, м	Глубина, высота, м	
	X	Y			H1	H2
1	2	3	4	5	6	7
640.10	109982.19	109326.4	данные отсутствуют	данные отсутствуют		
641.1	110258.6	108236.51	данные отсутствуют	данные отсутствуют		
641.2	110258.41	108236.6	данные отсутствуют	данные отсутствуют		
641.3	110258.17	108236.72	данные отсутствуют	данные отсутствуют		
641.4	110274.87	108272.45	данные отсутствуют	данные отсутствуют		
641.5	110275.9	108271.92	данные отсутствуют	данные отсутствуют		
641.6	110286.51	108296.16	данные отсутствуют	данные отсутствуют		
641.7	110286.18	108319.68	данные отсутствуют	данные отсутствуют		
641.8	110274.47	108356.76	данные отсутствуют	данные отсутствуют		
641.9	110275.52	108357.08	данные отсутствуют	данные отсутствуют		
641.10	110257.09	108418.6	данные отсутствуют	данные отсутствуют		
641.11	110266.66	108420.95	данные отсутствуют	данные отсутствуют		
641.12	110250.8	108474.35	данные отсутствуют	данные отсутствуют		
641.13	110249.49	108473.93	данные отсутствуют	данные отсутствуют		

Государственный регистратор		ФГИС ЕГРН
полное наименование должности	подпись	инициалы, фамилия

М.П.





**Описание местоположения объекта недвижимости**

<b>Сооружение</b>			
вид объекта недвижимости			
Лист № __ Раздела <b>5.1</b>	Всего листов раздела <b>5.1</b> : __	Всего разделов: __	Всего листов выписки: __
<b>26.04.2022 № 99/2022/463765396</b>			
Кадастровый номер:		<b>78:36:0000000:4659</b>	

Номер точки	Координаты, м		Радиус, м	Средняя квадратическая погрешность определения координат характерных точек контура, м	Глубина, высота, м	
	X	Y			H1	H2
1	2	3	4	5	6	7
641.14	110236.65	108517.11	данные отсутствуют	данные отсутствуют		
641.15	110237.61	108517.39	данные отсутствуют	данные отсутствуют		
641.16	110208.69	108610.48	данные отсутствуют	данные отсутствуют		
641.17	110208.98	108610.57	данные отсутствуют	данные отсутствуют		
641.18	110209.17	108610.62	данные отсутствуют	данные отсутствуют		
642.1	110163.24	108097.53	данные отсутствуют	данные отсутствуют		
642.2	110163.2	108097.79	данные отсутствуют	данные отсутствуют		
642.3	110163.15	108098.09	данные отсутствуют	данные отсутствуют		
642.4	110208.01	108103.72	данные отсутствуют	данные отсутствуют		
642.5	110208.12	108104.71	данные отсутствуют	данные отсутствуют		
642.6	110208.53	108104.74	данные отсутствуют	данные отсутствуют		
642.7	110209.01	108104.78	данные отсутствуют	данные отсутствуют		
642.8	110237.05	108106.54	данные отсутствуют	данные отсутствуют		
642.9	110267.48	108097.87	данные отсутствуют	данные отсутствуют		

Государственный регистратор		ФГИС ЕГРН
полное наименование должности	подпись	инициалы, фамилия

М.П.



**Описание местоположения объекта недвижимости**

<b>Сооружение</b>			
вид объекта недвижимости			
Лист № __ Раздела <b>5.1</b>	Всего листов раздела <b>5.1</b> : __	Всего разделов: __	Всего листов выписки: __
<b>26.04.2022 № 99/2022/463765396</b>			
Кадастровый номер:		<b>78:36:0000000:4659</b>	

Номер точки	Координаты, м		Радиус, м	Средняя квадратическая погрешность определения координат характерных точек контура, м	Глубина, высота, м	
	X	Y			H1	H2
1	2	3	4	5	6	7
642.10	110268.25	108096.39	данные отсутствуют	данные отсутствуют		
642.11	110268.39	108096.11	данные отсутствуют	данные отсутствуют		
643.1	108224.85	113676.64	данные отсутствуют	данные отсутствуют		
643.2	108225.38	113675.18	данные отсутствуют	данные отсутствуют		
643.3	108226.65	113664.96	данные отсутствуют	данные отсутствуют		
643.4	108217.63	113661.42	данные отсутствуют	данные отсутствуют		
644.1	108223.59	113679.76	данные отсутствуют	данные отсутствуют		
644.2	108224.32	113677.97	данные отсутствуют	данные отсутствуют		
645.1	108337.92	113631.14	данные отсутствуют	данные отсутствуют		
645.2	108313.46	113696.92	данные отсутствуют	данные отсутствуют		
645.3	108255.94	113733	данные отсутствуют	данные отсутствуют		
645.4	108208.63	113714.13	данные отсутствуют	данные отсутствуют		
645.5	108209.05	113713.11	данные отсутствуют	данные отсутствуют		
646.1	110163.15	108098.09	данные отсутствуют	данные отсутствуют		

Государственный регистратор		ФГИС ЕГРН
полное наименование должности	подпись	инициалы, фамилия

М.П.



**Описание местоположения объекта недвижимости**

<b>Сооружение</b>			
вид объекта недвижимости			
Лист № __ Раздела <b>5.1</b>	Всего листов раздела <b>5.1</b> : __	Всего разделов: __	Всего листов выписки: __
<b>26.04.2022 № 99/2022/463765396</b>			
Кадастровый номер:		<b>78:36:0000000:4659</b>	

Номер точки	Координаты, м		Радиус, м	Средняя квадратическая погрешность определения координат характерных точек контура, м	Глубина, высота, м	
	X	Y			H1	H2
1	2	3	4	5	6	7
646.2	110162.58	108098.03	данные отсутствуют	данные отсутствуют		
646.3	110162.19	108097.97	данные отсутствуют	данные отсутствуют		
646.4	110158.39	108097.21	данные отсутствуют	данные отсутствуют		
646.5	110122.87	108077.93	данные отсутствуют	данные отсутствуют		
646.6	110120.03	108077.7	данные отсутствуют	данные отсутствуют		
646.7	110100.76	108063.8	данные отсутствуют	данные отсутствуют		
646.8	110094.73	108072.76	данные отсутствуют	данные отсутствуют		
646.9	110099.23	108075.58	данные отсутствуют	данные отсутствуют		
646.10	110098.03	108077.17	данные отсутствуют	данные отсутствуют		
647.1	110258.17	108236.72	данные отсутствуют	данные отсутствуют		
647.2	110229.96	108173.68	данные отсутствуют	данные отсутствуют		
647.3	110231.31	108173.04	данные отсутствуют	данные отсутствуют		
647.4	110208.53	108104.74	данные отсутствуют	данные отсутствуют		
648.1	110054.03	108984.23	данные отсутствуют	данные отсутствуют		

Государственный регистратор		ФГИС ЕГРН
полное наименование должности	подпись	инициалы, фамилия

М.П.



**Описание местоположения объекта недвижимости**

<b>Сооружение</b>			
вид объекта недвижимости			
Лист № __ Раздела <b>5.1</b>	Всего листов раздела <b>5.1</b> : __	Всего разделов: __	Всего листов выписки: __
<b>26.04.2022 № 99/2022/463765396</b>			
Кадастровый номер:		<b>78:36:0000000:4659</b>	

Номер точки	Координаты, м		Радиус, м	Средняя квадратическая погрешность определения координат характерных точек контура, м	Глубина, высота, м	
	X	Y			H1	H2
1	2	3	4	5	6	7
648.2	110057.52	108984.23	данные отсутствуют	данные отсутствуют		
648.3	110057.82	108984.31	данные отсутствуют	данные отсутствуют		
648.4	110065.29	108961.52	данные отсутствуют	данные отсутствуют		
648.5	110065.55	108960.74	данные отсутствуют	данные отсутствуют		
648.6	110065.96	108959.5	данные отсутствуют	данные отсутствуют		
648.7	110096.82	108964.63	данные отсутствуют	данные отсутствуют		
648.8	110097.21	108964.78	данные отсутствуют	данные отсутствуют		
648.9	110104.42	108942.08	данные отсутствуют	данные отсутствуют		
648.10	110129.51	108866.26	данные отсутствуют	данные отсутствуют		
648.11	110128.76	108863.61	данные отсутствуют	данные отсутствуют		
648.12	110156.64	108776.1	данные отсутствуют	данные отсутствуют		
648.13	110182.54	108693.59	данные отсутствуют	данные отсутствуют		
648.14	110181.59	108693.3	данные отсутствуют	данные отсутствуют		
648.15	110207.35	108611.12	данные отсутствуют	данные отсутствуют		

Государственный регистратор		ФГИС ЕГРН
полное наименование должности	подпись	инициалы, фамилия

М.П.



**Описание местоположения объекта недвижимости**

<b>Сооружение</b>			
вид объекта недвижимости			
Лист № __ Раздела <b>5.1</b>	Всего листов раздела <b>5.1</b> : __	Всего разделов: __	Всего листов выписки: __
<b>26.04.2022 № 99/2022/463765396</b>			
Кадастровый номер:		<b>78:36:0000000:4659</b>	

Номер точки	Координаты, м		Радиус, м	Средняя квадратическая погрешность определения координат характерных точек контура, м	Глубина, высота, м	
	X	Y			H1	H2
1	2	3	4	5	6	7
648.16	110208.4	108611.42	данные отсутствуют	данные отсутствуют		
648.17	110208.69	108610.48	данные отсутствуют	данные отсутствуют		
649.1	109489.88	114217.23	данные отсутствуют	данные отсутствуют		
649.2	109534.41	114267.78	данные отсутствуют	данные отсутствуют		
649.3	109559.39	114293.01	данные отсутствуют	данные отсутствуют		
649.4	109579.06	114310.79	данные отсутствуют	данные отсутствуют		
650.1	109064.48	114493.47	данные отсутствуют	данные отсутствуют		
650.2	109081.44	114501.32	данные отсутствуют	данные отсутствуют		
650.3	109082.31	114501.84	данные отсутствуют	данные отсутствуют		
650.4	109082.87	114500.52	данные отсутствуют	данные отсутствуют		
650.5	109083.24	114499.54	данные отсутствуют	данные отсутствуют		
650.6	109082.1	114499.17	данные отсутствуют	данные отсутствуют		
650.7	109081.47	114498.97	данные отсутствуют	данные отсутствуют		
650.8	109079.77	114499.57	данные отсутствуют	данные отсутствуют		

Государственный регистратор		ФГИС ЕГРН
полное наименование должности	подпись	инициалы, фамилия

М.П.



**Описание местоположения объекта недвижимости**

<b>Сооружение</b>			
вид объекта недвижимости			
Лист № __ Раздела <b>5.1</b>	Всего листов раздела <b>5.1</b> : __	Всего разделов: __	Всего листов выписки: __
<b>26.04.2022 № 99/2022/463765396</b>			
Кадастровый номер:		<b>78:36:0000000:4659</b>	

Номер точки	Координаты, м		Радиус, м	Средняя квадратическая погрешность определения координат характерных точек контура, м	Глубина, высота, м	
	X	Y			H1	H2
1	2	3	4	5	6	7
650.9	109064.88	114492.69	данные отсутствуют	данные отсутствуют		
651.1	108964.61	114747.93	данные отсутствуют	данные отсутствуют		
651.2	108969.87	114750.25	данные отсутствуют	данные отсутствуют		
651.3	108971.3	114750.59	данные отсутствуют	данные отсутствуют		
651.4	108916.29	114887.32	данные отсутствуют	данные отсутствуют		
651.5	108916.77	114887.52	данные отсутствуют	данные отсутствуют		
652.1	108971.3	114750.59	данные отсутствуют	данные отсутствуют		
652.2	108973.38	114745.29	данные отсутствуют	данные отсутствуют		
652.3	108976.54	114737.23	данные отсутствуют	данные отсутствуют		
652.4	108978.58	114738.01	данные отсутствуют	данные отсутствуют		
652.5	108991.13	114743.42	данные отсутствуют	данные отсутствуют		
652.6	109004.4	114756.85	данные отсутствуют	данные отсутствуют		
652.7	109025.29	114764.86	данные отсутствуют	данные отсутствуют		
652.8	109111.66	114798	данные отсутствуют	данные отсутствуют		

Государственный регистратор		ФГИС ЕГРН
полное наименование должности	подпись	инициалы, фамилия

М.П.



**Описание местоположения объекта недвижимости**

<b>Сооружение</b>			
вид объекта недвижимости			
Лист № __ Раздела <b>5.1</b>	Всего листов раздела <b>5.1</b> : __	Всего разделов: __	Всего листов выписки: __
<b>26.04.2022 № 99/2022/463765396</b>			
Кадастровый номер:		<b>78:36:0000000:4659</b>	

Номер точки	Координаты, м		Радиус, м	Средняя квадратическая погрешность определения координат характерных точек контура, м	Глубина, высота, м	
	X	Y			H1	H2
1	2	3	4	5	6	7
652.9	109252.84	114852.77	данные отсутствуют	данные отсутствуют		
652.10	109344.47	114889.51	данные отсутствуют	данные отсутствуют		
653.1	108976.54	114737.23	данные отсутствуют	данные отсутствуют		
653.2	108977.03	114735.97	данные отсутствуют	данные отсутствуют		
653.3	108985.59	114716	данные отсутствуют	данные отсутствуют		
653.4	108984.89	114715.7	данные отсутствуют	данные отсутствуют		
653.5	108982.76	114714.72	данные отсутствуют	данные отсутствуют		
653.6	108983.44	114713.09	данные отсутствуют	данные отсутствуют		
653.7	108982.65	114712.73	данные отсутствуют	данные отсутствуют		
654.1	108985.59	114716	данные отсутствуют	данные отсутствуют		
654.2	108986	114715.03	данные отсутствуют	данные отсутствуют		
654.3	108986.44	114713.87	данные отсутствуют	данные отсутствуют		
654.4	108985.74	114713.73	данные отсутствуют	данные отсутствуют		
654.5	108982.92	114712.38	данные отсутствуют	данные отсутствуют		

Государственный регистратор		ФГИС ЕГРН
полное наименование должности	подпись	инициалы, фамилия

М.П.



**Описание местоположения объекта недвижимости**

<b>Сооружение</b>			
вид объекта недвижимости			
Лист № __ Раздела <b>5.1</b>	Всего листов раздела <b>5.1</b> : __	Всего разделов: __	Всего листов выписки: __
<b>26.04.2022 № 99/2022/463765396</b>			
Кадастровый номер:		<b>78:36:0000000:4659</b>	

Номер точки	Координаты, м		Радиус, м	Средняя квадратическая погрешность определения координат характерных точек контура, м	Глубина, высота, м	
	X	Y			H1	H2
1	2	3	4	5	6	7
655.1	109068.79	114535.86	данные отсутствуют	данные отсутствуют		
655.2	109077.72	114512.74	данные отсутствуют	данные отсутствуют		
655.3	109078.98	114513.16	данные отсутствуют	данные отсутствуют		
656.1	109025.92	114633.27	данные отсутствуют	данные отсутствуют		
656.2	109015.42	114637.93	данные отсутствуют	данные отсутствуют		
656.3	108986.44	114713.87	данные отсутствуют	данные отсутствуют		
657.1	109082.31	114501.84	данные отсутствуют	данные отсутствуют		
657.2	109077.72	114512.74	данные отсутствуют	данные отсутствуют		
658.1	109980.43	109356.48	данные отсутствуют	данные отсутствуют		
658.2	109980.32	109356.99	данные отсутствуют	данные отсутствуют		
658.3	109980.18	109357.66	данные отсутствуют	данные отсутствуют		
658.4	109979.41	109357.48	данные отсутствуют	данные отсутствуют		
658.5	109982.53	109326.46	данные отсутствуют	данные отсутствуют		
659.1	108500.08	114973.16	данные отсутствуют	данные отсутствуют		

Государственный регистратор		ФГИС ЕГРН
полное наименование должности	подпись	инициалы, фамилия

М.П.





**Описание местоположения объекта недвижимости**

<b>Сооружение</b>			
вид объекта недвижимости			
Лист № __ Раздела <b>5.1</b>	Всего листов раздела <b>5.1</b> : __	Всего разделов: __	Всего листов выписки: __
<b>26.04.2022 № 99/2022/463765396</b>			
Кадастровый номер:		<b>78:36:0000000:4659</b>	

Номер точки	Координаты, м		Радиус, м	Средняя квадратическая погрешность определения координат характерных точек контура, м	Глубина, высота, м	
	X	Y			H1	H2
1	2	3	4	5	6	7
659.2	108499.9	114974.51	данные отсутствуют	данные отсутствуют		
659.3	108416.27	114965.5	данные отсутствуют	данные отсутствуют		
659.4	108402.04	114971.23	данные отсутствуют	данные отсутствуют		
659.5	108388.76	115003.07	данные отсутствуют	данные отсутствуют		
659.6	108376.77	114998.32	данные отсутствуют	данные отсутствуют		
660.1	108865.92	115011.95	данные отсутствуют	данные отсутствуют		
660.2	108865.19	115011.78	данные отсутствуют	данные отсутствуют		
660.3	108848	115054.99	данные отсутствуют	данные отсутствуют		
660.4	108847.59	115056.01	данные отсутствуют	данные отсутствуют		
660.5	108846.86	115057.78	данные отсутствуют	данные отсутствуют		
660.6	108846.33	115059.03	данные отсутствуют	данные отсутствуют		
660.7	108847.8	115059.67	данные отсутствуют	данные отсутствуют		
660.8	108849.01	115060.2	данные отсутствуют	данные отсутствуют		
660.9	108855.77	115063.29	данные отсутствуют	данные отсутствуют		

Государственный регистратор		ФГИС ЕГРН
полное наименование должности	подпись	инициалы, фамилия

М.П.



**Описание местоположения объекта недвижимости**

<b>Сооружение</b>			
вид объекта недвижимости			
Лист № __ Раздела <b>5.1</b>	Всего листов раздела <b>5.1</b> : __	Всего разделов: __	Всего листов выписки: __
<b>26.04.2022 № 99/2022/463765396</b>			
Кадастровый номер:		<b>78:36:0000000:4659</b>	

Номер точки	Координаты, м		Радиус, м	Средняя квадратическая погрешность определения координат характерных точек контура, м	Глубина, высота, м	
	X	Y			H1	H2
1	2	3	4	5	6	7
661.1	108499.9	114974.51	данные отсутствуют	данные отсутствуют		
661.2	108647.4	114995.57	данные отсутствуют	данные отсутствуют		
661.3	108647.79	114993.44	данные отсутствуют	данные отсутствуют		
662.1	108647.4	114995.57	данные отсутствуют	данные отсутствуют		
662.2	108760.21	115025.16	данные отсутствуют	данные отсутствуют		
662.3	108760.85	115022.56	данные отсутствуют	данные отсутствуют		
663.1	110071.75	109047.02	данные отсутствуют	данные отсутствуют		
663.2	110092.15	108980.83	данные отсутствуют	данные отсутствуют		
663.3	110092.35	108980.15	данные отсутствуют	данные отсутствуют		
663.4	110092.56	108979.49	данные отсутствуют	данные отсутствуют		
663.5	110097.21	108964.78	данные отсутствуют	данные отсутствуют		
664.1	108916.29	114887.32	данные отсутствуют	данные отсутствуют		
664.2	108865.19	115011.78	данные отсутствуют	данные отсутствуют		
665.1	108846.33	115059.03	данные отсутствуют	данные отсутствуют		

Государственный регистратор		ФГИС ЕГРН
полное наименование должности	подпись	инициалы, фамилия

М.П.



**Описание местоположения объекта недвижимости**

<b>Сооружение</b>			
вид объекта недвижимости			
Лист № __ Раздела <b>5.1</b>	Всего листов раздела <b>5.1</b> : __	Всего разделов: __	Всего листов выписки: __
<b>26.04.2022 № 99/2022/463765396</b>			
Кадастровый номер:		<b>78:36:0000000:4659</b>	

Номер точки	Координаты, м		Радиус, м	Средняя квадратическая погрешность определения координат характерных точек контура, м	Глубина, высота, м	
	X	Y			H1	H2
1	2	3	4	5	6	7
665.2	108760.21	115025.16	данные отсутствуют	данные отсутствуют		
666.1	108973.38	114745.29	данные отсутствуют	данные отсутствуют		
666.2	108974.05	114745.58	данные отсутствуют	данные отсутствуют		
667.1	109418.26	114121.88	данные отсутствуют	данные отсутствуют		
667.2	109419.76	114120.5	данные отсутствуют	данные отсутствуют		
667.3	109418.27	114119.15	данные отсутствуют	данные отсутствуют		
668.1	109445.63	113886.71	данные отсутствуют	данные отсутствуют		
668.2	109300.33	113828.62	данные отсутствуют	данные отсутствуют		
668.3	109301.18	113827.05	данные отсутствуют	данные отсутствуют		
669.1	109034.94	113722.76	данные отсутствуют	данные отсутствуют		
669.2	108951.58	113689.44	данные отсутствуют	данные отсутствуют		
669.3	108897.41	113657.83	данные отсутствуют	данные отсутствуют		
669.4	108898.31	113656.38	данные отсутствуют	данные отсутствуют		
670.1	109238.14	114298.33	данные отсутствуют	данные отсутствуют		

Государственный регистратор		ФГИС ЕГРН
полное наименование должности	подпись	инициалы, фамилия

М.П.



**Описание местоположения объекта недвижимости**

<b>Сооружение</b>			
вид объекта недвижимости			
Лист № __ Раздела <b>5.1</b>	Всего листов раздела <b>5.1</b> : __	Всего разделов: __	Всего листов выписки: __
<b>26.04.2022 № 99/2022/463765396</b>			
Кадастровый номер:		<b>78:36:0000000:4659</b>	

Номер точки	Координаты, м		Радиус, м	Средняя квадратическая погрешность определения координат характерных точек контура, м	Глубина, высота, м	
	X	Y			H1	H2
1	2	3	4	5	6	7
670.2	109210.21	114322.26	данные отсутствуют	данные отсутствуют		
671.1	109351.46	114186.33	данные отсутствуют	данные отсутствуют		
671.2	109351.4	114187.95	данные отсутствуют	данные отсутствуют		
671.3	109351.11	114197.29	данные отсутствуют	данные отсутствуют		
671.4	109336.76	114211.11	данные отсутствуют	данные отсутствуют		
672.1	109444.12	114020.09	данные отсутствуют	данные отсутствуют		
672.2	109443.45	114052.49	данные отсутствуют	данные отсутствуют		
672.3	109446.31	114094.98	данные отсутствуют	данные отсутствуют		
672.4	109419.76	114120.5	данные отсутствуют	данные отсутствуют		
673.1	108025.71	112283.05	данные отсутствуют	данные отсутствуют		
673.2	108024.68	112283.15	данные отсутствуют	данные отсутствуют		
673.3	108024.8	112284.89	данные отсутствуют	данные отсутствуют		
673.4	108025.31	112292.03	данные отсутствуют	данные отсутствуют		
674.1	108032.19	112367.1	данные отсутствуют	данные отсутствуют		

Государственный регистратор		ФГИС ЕГРН
полное наименование должности	подпись	инициалы, фамилия

М.П.



**Описание местоположения объекта недвижимости**

<b>Сооружение</b>			
вид объекта недвижимости			
Лист № __ Раздела <b>5.1</b>	Всего листов раздела <b>5.1</b> : __	Всего разделов: __	Всего листов выписки: __
<b>26.04.2022 № 99/2022/463765396</b>			
Кадастровый номер:		<b>78:36:0000000:4659</b>	

Номер точки	Координаты, м		Радиус, м	Средняя квадратическая погрешность определения координат характерных точек контура, м	Глубина, высота, м	
	X	Y			H1	H2
1	2	3	4	5	6	7
674.2	108032.73	112367.05	данные отсутствуют	данные отсутствуют		
675.1	108030.84	112353.25	данные отсутствуют	данные отсутствуют		
675.2	108031.35	112353.2	данные отсутствуют	данные отсутствуют		
676.1	108029.41	112338.63	данные отсутствуют	данные отсутствуют		
676.2	108030.42	112338.53	данные отсутствуют	данные отсутствуют		
677.1	108028.63	112330.6	данные отсутствуют	данные отсутствуют		
677.2	108029.88	112330.48	данные отсутствуют	данные отсутствуют		
678.1	108028.06	112324.82	данные отсутствуют	данные отсутствуют		
678.2	108029.15	112324.71	данные отсутствуют	данные отсутствуют		
679.1	108031.57	112360.75	данные отсутствуют	данные отсутствуют		
679.2	108031.75	112360.74	данные отсутствуют	данные отсутствуют		
680.1	108802.45	112661.51	данные отсутствуют	данные отсутствуют		
680.2	108802.22	112661.08	данные отсутствуют	данные отсутствуют		
681.1	108641.31	112408.68	данные отсутствуют	данные отсутствуют		

Государственный регистратор		ФГИС ЕГРН
полное наименование должности	подпись	инициалы, фамилия

М.П.



**Описание местоположения объекта недвижимости**

<b>Сооружение</b>			
вид объекта недвижимости			
Лист № __ Раздела <b>5.1</b>	Всего листов раздела <b>5.1</b> : __	Всего разделов: __	Всего листов выписки: __
<b>26.04.2022 № 99/2022/463765396</b>			
Кадастровый номер:		<b>78:36:0000000:4659</b>	

Номер точки	Координаты, м		Радиус, м	Средняя квадратическая погрешность определения координат характерных точек контура, м	Глубина, высота, м	
	X	Y			H1	H2
1	2	3	4	5	6	7
681.2	108640.78	112409.01	данные отсутствуют	данные отсутствуют		
682.1	108640.06	112407.36	данные отсутствуют	данные отсутствуют		
682.2	108640.62	112407.04	данные отсутствуют	данные отсутствуют		
683.1	108317.68	112123.84	данные отсутствуют	данные отсутствуют		
683.2	108406.02	112139.51	данные отсутствуют	данные отсутствуют		
684.1	108244.63	112110.35	данные отсутствуют	данные отсутствуют		
684.2	108247.08	112110.92	данные отсутствуют	данные отсутствуют		
684.3	108315.48	112123.45	данные отсутствуют	данные отсутствуют		
685.1	108247.16	112110.43	данные отсутствуют	данные отсутствуют		
685.2	108247.08	112110.92	данные отсутствуют	данные отсутствуют		
686.1	108177.03	112105.94	данные отсутствуют	данные отсутствуют		
686.2	108177.05	112105.35	данные отсутствуют	данные отсутствуют		
687.1	108092.49	112110.56	данные отсутствуют	данные отсутствуют		
687.2	108092.5	112110.06	данные отсутствуют	данные отсутствуют		

Государственный регистратор		ФГИС ЕГРН
полное наименование должности	подпись	инициалы, фамилия

М.П.



**Описание местоположения объекта недвижимости**

<b>Сооружение</b>			
вид объекта недвижимости			
Лист № __ Раздела <b>5.1</b>	Всего листов раздела <b>5.1</b> : __	Всего разделов: __	Всего листов выписки: __
<b>26.04.2022 № 99/2022/463765396</b>			
Кадастровый номер:		<b>78:36:0000000:4659</b>	

Номер точки	Координаты, м		Радиус, м	Средняя квадратическая погрешность определения координат характерных точек контура, м	Глубина, высота, м	
	X	Y			H1	H2
1	2	3	4	5	6	7
688.1	108006.78	112169.64	данные отсутствуют	данные отсутствуют		
688.2	108006.32	112169.82	данные отсутствуют	данные отсутствуют		
689.1	108015.43	112191.21	данные отсутствуют	данные отсутствуют		
689.2	108014.97	112191.4	данные отсутствуют	данные отсутствуют		
690.1	108015.34	112210.07	данные отсутствуют	данные отсутствуют		
690.2	108014.84	112210.08	данные отсутствуют	данные отсутствуют		
691.1	108018.18	112268.86	данные отсутствуют	данные отсутствуют		
691.2	108017.68	112268.9	данные отсутствуют	данные отсутствуют		
692.1	108024.68	112283.15	данные отсутствуют	данные отсутствуют		
692.2	108019.98	112283.56	данные отсутствуют	данные отсутствуют		
693.1	107910.87	112404.98	данные отсутствуют	данные отсутствуют		
693.2	107876.05	112392.62	данные отсутствуют	данные отсутствуют		
693.3	107876.04	112389.65	данные отсутствуют	данные отсутствуют		
693.4	107876.04	112384.16	данные отсутствуют	данные отсутствуют		

Государственный регистратор		ФГИС ЕГРН
полное наименование должности	подпись	инициалы, фамилия

М.П.



**Описание местоположения объекта недвижимости**

<b>Сооружение</b>			
вид объекта недвижимости			
Лист № __ Раздела <b>5.1</b>	Всего листов раздела <b>5.1</b> : __	Всего разделов: __	Всего листов выписки: __
<b>26.04.2022 № 99/2022/463765396</b>			
Кадастровый номер:		<b>78:36:0000000:4659</b>	

Номер точки	Координаты, м		Радиус, м	Средняя квадратическая погрешность определения координат характерных точек контура, м	Глубина, высота, м	
	X	Y			H1	H2
1	2	3	4	5	6	7
693.5	107875.98	112382.81	данные отсутствуют	данные отсутствуют		
693.6	107878.36	112382.53	данные отсутствуют	данные отсутствуют		
693.7	107879.9	112382.41	данные отсутствуют	данные отсутствуют		
693.8	107973.89	112372.35	данные отсутствуют	данные отсутствуют		
693.9	108032.25	112371.7	данные отсутствуют	данные отсутствуют		
693.10	108032.69	112371.69	данные отсутствуют	данные отсутствуют		
694.1	107973.87	112371.86	данные отсутствуют	данные отсутствуют		
694.2	107973.89	112372.35	данные отсутствуют	данные отсутствуют		
695.1	105328	114638.59	данные отсутствуют	данные отсутствуют		
695.2	105322.4	114580.33	данные отсутствуют	данные отсутствуют		
695.3	105320.39	114561.67	данные отсутствуют	данные отсутствуют		
695.4	105320.29	114559.87	данные отсутствуют	данные отсутствуют		
695.5	105315.7	114520.95	данные отсутствуют	данные отсутствуют		
695.6	105314.6	114511.68	данные отсутствуют	данные отсутствуют		

Государственный регистратор		ФГИС ЕГРН
полное наименование должности	подпись	инициалы, фамилия

М.П.





**Описание местоположения объекта недвижимости**

<b>Сооружение</b>			
вид объекта недвижимости			
Лист № __ Раздела <b>5.1</b>	Всего листов раздела <b>5.1</b> : __	Всего разделов: __	Всего листов выписки: __
<b>26.04.2022 № 99/2022/463765396</b>			
Кадастровый номер:		<b>78:36:0000000:4659</b>	

Номер точки	Координаты, м		Радиус, м	Средняя квадратическая погрешность определения координат характерных точек контура, м	Глубина, высота, м	
	X	Y			H1	H2
1	2	3	4	5	6	7
695.7	105314.1	114511.73	данные отсутствуют	данные отсутствуют		
695.8	105225.58	114519.6	данные отсутствуют	данные отсутствуют		
695.9	105223.41	114495.16	данные отсутствуют	данные отсутствуют		
696.1	106741.38	114156.93	данные отсутствуют	данные отсутствуют		
696.2	106741.57	114158.05	данные отсутствуют	данные отсутствуют		
696.3	106743	114166.42	данные отсутствуют	данные отсутствуют		
696.4	106745.87	114167.55	данные отсутствуют	данные отсутствуют		
697.1	106550.12	113142.59	данные отсутствуют	данные отсутствуют		
697.2	106550.17	113141.68	данные отсутствуют	данные отсутствуют		
698.1	109404.44	116337.31	данные отсутствуют	данные отсутствуют		
698.2	109401.1	116344.52	данные отсутствуют	данные отсутствуют		
698.3	109385.91	116382.62	данные отсутствуют	данные отсутствуют		
698.4	109381.36	116393.72	данные отсутствуют	данные отсутствуют		
698.5	109376.96	116403.65	данные отсутствуют	данные отсутствуют		

Государственный регистратор		ФГИС ЕГРН
полное наименование должности	подпись	инициалы, фамилия

М.П.



**Описание местоположения объекта недвижимости**

<b>Сооружение</b>			
вид объекта недвижимости			
Лист № __ Раздела <b>5.1</b>	Всего листов раздела <b>5.1</b> : __	Всего разделов: __	Всего листов выписки: __
<b>26.04.2022 № 99/2022/463765396</b>			
Кадастровый номер:		<b>78:36:0000000:4659</b>	

Номер точки	Координаты, м		Радиус, м	Средняя квадратическая погрешность определения координат характерных точек контура, м	Глубина, высота, м	
	X	Y			H1	H2
1	2	3	4	5	6	7
698.6	109364.76	116436.78	данные отсутствуют	данные отсутствуют		
698.7	109364.22	116438.2	данные отсутствуют	данные отсутствуют		
698.8	109363.7	116439.38	данные отсутствуют	данные отсутствуют		
698.9	109324.28	116536.68	данные отсутствуют	данные отсутствуют		
698.10	109319.59	116549.35	данные отсутствуют	данные отсутствуют		
698.11	109318.86	116549.04	данные отсутствуют	данные отсутствуют		
698.12	109266.94	116530.06	данные отсутствуют	данные отсутствуют		
699.1	106330.08	113392.59	данные отсутствуют	данные отсутствуют		
699.2	106320.6	113397	данные отсутствуют	данные отсутствуют		
699.3	106284.6	113463.05	данные отсутствуют	данные отсутствуют		
699.4	106294.86	113506.75	данные отсутствуют	данные отсутствуют		
699.5	106295.09	113507.53	данные отсутствуют	данные отсутствуют		
699.6	106284.02	113511.1	данные отсутствуют	данные отсутствуют		
699.7	106284.3	113511.63	данные отсутствуют	данные отсутствуют		

Государственный регистратор		ФГИС ЕГРН
полное наименование должности	подпись	инициалы, фамилия

М.П.



**Описание местоположения объекта недвижимости**

<b>Сооружение</b>			
вид объекта недвижимости			
Лист № __ Раздела <b>5.1</b>	Всего листов раздела <b>5.1</b> : __	Всего разделов: __	Всего листов выписки: __
<b>26.04.2022 № 99/2022/463765396</b>			
Кадастровый номер:		<b>78:36:0000000:4659</b>	

Номер точки	Координаты, м		Радиус, м	Средняя квадратическая погрешность определения координат характерных точек контура, м	Глубина, высота, м	
	X	Y			H1	H2
1	2	3	4	5	6	7
699.8	106288.4	113524.63	данные отсутствуют	данные отсутствуют		
700.1	105462.94	113249.11	данные отсутствуют	данные отсутствуют		
700.2	105462.69	113248.67	данные отсутствуют	данные отсутствуют		
700.3	105373.2	113294.27	данные отсутствуют	данные отсутствуют		
700.4	105359.4	113284.68	данные отсутствуют	данные отсутствуют		
700.5	105359.25	113284.56	данные отсутствуют	данные отсутствуют		
700.6	105405.15	113214.28	данные отсутствуют	данные отсутствуют		
700.7	105411.08	113207.49	данные отсутствуют	данные отсутствуют		
700.8	105413.95	113205.4	данные отсутствуют	данные отсутствуют		
700.9	105416.36	113203.67	данные отсутствуют	данные отсутствуют		
700.10	105417.07	113204.48	данные отсутствуют	данные отсутствуют		
701.1	105482.68	113220.3	данные отсутствуют	данные отсутствуют		
701.2	105481.04	113219.39	данные отсутствуют	данные отсутствуют		
701.3	105465.75	113246.85	данные отсутствуют	данные отсутствуют		

Государственный регистратор		ФГИС ЕГРН
полное наименование должности	подпись	инициалы, фамилия

М.П.



**Описание местоположения объекта недвижимости**

<b>Сооружение</b>			
вид объекта недвижимости			
Лист № __ Раздела <b>5.1</b>	Всего листов раздела <b>5.1</b> : __	Всего разделов: __	Всего листов выписки: __
<b>26.04.2022 № 99/2022/463765396</b>			
Кадастровый номер:		<b>78:36:0000000:4659</b>	

Номер точки	Координаты, м		Радиус, м	Средняя квадратическая погрешность определения координат характерных точек контура, м	Глубина, высота, м	
	X	Y			H1	H2
1	2	3	4	5	6	7
701.4	105465.43	113247.22	данные отсутствуют	данные отсутствуют		
701.5	105464.47	113247.75	данные отсутствуют	данные отсутствуют		
701.6	105462.69	113248.67	данные отсутствуют	данные отсутствуют		
702.1	105481.04	113219.39	данные отсутствуют	данные отсутствуют		
702.2	105481.42	113218.69	данные отсутствуют	данные отсутствуют		
703.1	108279.74	113107.1	данные отсутствуют	данные отсутствуют		
703.2	108303.44	113099.07	данные отсутствуют	данные отсутствуют		
703.3	108320.14	113092.9	данные отсутствуют	данные отсутствуют		
703.4	108396.64	113064.24	данные отсутствуют	данные отсутствуют		
703.5	108439.61	113047.46	данные отсутствуют	данные отсутствуют		
703.6	108436.59	113040.27	данные отсутствуют	данные отсутствуют		
703.7	108435.93	113040.37	данные отсутствуют	данные отсутствуют		
703.8	108430.05	113037.38	данные отсутствуют	данные отсутствуют		
704.1	106832.76	114431.02	данные отсутствуют	данные отсутствуют		

Государственный регистратор		ФГИС ЕГРН
полное наименование должности	подпись	инициалы, фамилия

М.П.



**Описание местоположения объекта недвижимости**

<b>Сооружение</b>			
вид объекта недвижимости			
Лист № __ Раздела <b>5.1</b>	Всего листов раздела <b>5.1</b> : __	Всего разделов: __	Всего листов выписки: __
<b>26.04.2022 № 99/2022/463765396</b>			
Кадастровый номер:		<b>78:36:0000000:4659</b>	

Номер точки	Координаты, м		Радиус, м	Средняя квадратическая погрешность определения координат характерных точек контура, м	Глубина, высота, м	
	X	Y			H1	H2
1	2	3	4	5	6	7
704.2	106819.19	114426.06	данные отсутствуют	данные отсутствуют		
704.3	106815.25	114436.66	данные отсутствуют	данные отсутствуют		
704.4	106797.73	114430.76	данные отсутствуют	данные отсутствуют		
704.5	106751.22	114413.54	данные отсутствуют	данные отсутствуют		
704.6	106750.06	114416.41	данные отсутствуют	данные отсутствуют		
704.7	106743.89	114433.04	данные отсутствуют	данные отсутствуют		
705.1	110229.39	116950.25	данные отсутствуют	данные отсутствуют		
705.2	110248.34	116901.09	данные отсутствуют	данные отсутствуют		
705.3	110259.6	116873.69	данные отсутствуют	данные отсутствуют		
705.4	110260.88	116869.8	данные отсутствуют	данные отсутствуют		
705.5	110302.86	116764.18	данные отсутствуют	данные отсутствуют		
705.6	110311.53	116743.36	данные отсутствуют	данные отсутствуют		
705.7	110310.58	116742.79	данные отсутствуют	данные отсутствуют		
705.8	110266.11	116722.44	данные отсутствуют	данные отсутствуют		

Государственный регистратор		ФГИС ЕГРН
полное наименование должности	подпись	инициалы, фамилия

М.П.



**Описание местоположения объекта недвижимости**

<b>Сооружение</b>			
вид объекта недвижимости			
Лист № __ Раздела <b>5.1</b>	Всего листов раздела <b>5.1</b> : __	Всего разделов: __	Всего листов выписки: __
<b>26.04.2022 № 99/2022/463765396</b>			
Кадастровый номер:		<b>78:36:0000000:4659</b>	

Номер точки	Координаты, м		Радиус, м	Средняя квадратическая погрешность определения координат характерных точек контура, м	Глубина, высота, м	
	X	Y			H1	H2
1	2	3	4	5	6	7
706.1	105994.82	113614.01	данные отсутствуют	данные отсутствуют		
706.2	105986.43	113617.18	данные отсутствуют	данные отсутствуют		
706.3	105986.34	113616.75	данные отсутствуют	данные отсутствуют		
707.1	106670.82	113041.9	данные отсутствуют	данные отсутствуют		
707.2	106669.92	113022.48	данные отсутствуют	данные отсутствуют		
707.3	106669.49	112994.1	данные отсутствуют	данные отсутствуют		
707.4	106669.48	112993.5	данные отсутствуют	данные отсутствуют		
708.1	106678.44	113179.58	данные отсутствуют	данные отсутствуют		
708.2	106676.42	113179.78	данные отсутствуют	данные отсутствуют		
708.3	106675.5	113158.81	данные отсутствуют	данные отсутствуют		
708.4	106675.27	113149.46	данные отсутствуют	данные отсутствуют		
709.1	105883	114161.52	данные отсутствуют	данные отсутствуют		
709.2	105878.09	114160.3	данные отсутствуют	данные отсутствуют		
709.3	105774.12	114122.43	данные отсутствуют	данные отсутствуют		

Государственный регистратор		ФГИС ЕГРН
полное наименование должности	подпись	инициалы, фамилия

М.П.



**Описание местоположения объекта недвижимости**

<b>Сооружение</b>			
вид объекта недвижимости			
Лист № __ Раздела <b>5.1</b>	Всего листов раздела <b>5.1</b> : __	Всего разделов: __	Всего листов выписки: __
<b>26.04.2022 № 99/2022/463765396</b>			
Кадастровый номер:		<b>78:36:0000000:4659</b>	

Номер точки	Координаты, м		Радиус, м	Средняя квадратическая погрешность определения координат характерных точек контура, м	Глубина, высота, м	
	X	Y			H1	H2
1	2	3	4	5	6	7
710.1	106963.74	113476.97	данные отсутствуют	данные отсутствуют		
710.2	107016.76	113461.03	данные отсутствуют	данные отсутствуют		
710.3	107088.39	113440.37	данные отсутствуют	данные отсутствуют		
710.4	107091.93	113439.26	данные отсутствуют	данные отсутствуют		
711.1	106014.16	114345.15	данные отсутствуют	данные отсутствуют		
711.2	106011.54	114344.48	данные отсутствуют	данные отсутствуют		
711.3	105998.2	114380	данные отсутствуют	данные отсутствуют		
711.4	105997.21	114383.2	данные отсутствуют	данные отсутствуют		
711.5	105999.31	114383.87	данные отсутствуют	данные отсутствуют		
711.6	106021.61	114392.47	данные отсутствуют	данные отсутствуют		
711.7	106006.85	114429.62	данные отсутствуют	данные отсутствуют		
711.8	106006.08	114431.58	данные отсутствуют	данные отсутствуют		
712.1	106005.68	114432.55	данные отсутствуют	данные отсутствуют		
712.2	105980.52	114494.86	данные отсутствуют	данные отсутствуют		

Государственный регистратор		ФГИС ЕГРН
полное наименование должности	подпись	инициалы, фамилия

М.П.



**Описание местоположения объекта недвижимости**

<b>Сооружение</b>			
вид объекта недвижимости			
Лист № __ Раздела <b>5.1</b>	Всего листов раздела <b>5.1</b> : __	Всего разделов: __	Всего листов выписки: __
<b>26.04.2022 № 99/2022/463765396</b>			
Кадастровый номер:		<b>78:36:0000000:4659</b>	

Номер точки	Координаты, м		Радиус, м	Средняя квадратическая погрешность определения координат характерных точек контура, м	Глубина, высота, м	
	X	Y			H1	H2
1	2	3	4	5	6	7
712.3	105979.95	114494.62	данные отсутствуют	данные отсутствуют		
712.4	105964.2	114488.17	данные отсутствуют	данные отсутствуют		
713.1	105772.83	114121.95	данные отсутствуют	данные отсутствуют		
713.2	105743.79	114110.43	данные отсутствуют	данные отсутствуют		
713.3	105710.45	114100.42	данные отсутствуют	данные отсутствуют		
713.4	105710.7	114099.91	данные отсутствуют	данные отсутствуют		
713.5	105733.85	114038.68	данные отсутствуют	данные отсутствуют		
713.6	105730.02	114025.79	данные отсутствуют	данные отсутствуют		
714.1	105314.6	114511.68	данные отсутствуют	данные отсутствуют		
714.2	105307.61	114444.44	данные отсутствуют	данные отсутствуют		
714.3	105307.35	114441.67	данные отсутствуют	данные отсутствуют		
715.1	106822.43	114223.96	данные отсутствуют	данные отсутствуют		
715.2	106802.92	114217.76	данные отсутствуют	данные отсутствуют		
715.3	106801.24	114217.39	данные отсутствуют	данные отсутствуют		

Государственный регистратор		ФГИС ЕГРН
полное наименование должности	подпись	инициалы, фамилия

М.П.





**Описание местоположения объекта недвижимости**

<b>Сооружение</b>			
вид объекта недвижимости			
Лист № __ Раздела <b>5.1</b>	Всего листов раздела <b>5.1</b> : __	Всего разделов: __	Всего листов выписки: __
<b>26.04.2022 № 99/2022/463765396</b>			
Кадастровый номер:		<b>78:36:0000000:4659</b>	

Номер точки	Координаты, м		Радиус, м	Средняя квадратическая погрешность определения координат характерных точек контура, м	Глубина, высота, м	
	X	Y			H1	H2
1	2	3	4	5	6	7
715.4	106810.34	114194.16	данные отсутствуют	данные отсутствуют		
715.5	106810.95	114192.94	данные отсутствуют	данные отсутствуют		
715.6	106809.95	114192.25	данные отсутствуют	данные отсутствуют		
715.7	106786.74	114181.23	данные отсутствуют	данные отсутствуют		
715.8	106777.41	114164.11	данные отсутствуют	данные отсутствуют		
715.9	106757.63	114154.24	данные отсутствуют	данные отсутствуют		
715.10	106743.83	114156.51	данные отсутствуют	данные отсутствуют		
716.1	106823	114161.06	данные отсутствуют	данные отсутствуют		
716.2	106831.46	114139.17	данные отсутствуют	данные отсутствуют		
716.3	106834.76	114114.43	данные отсутствуют	данные отсутствуют		
716.4	106835.13	114112.89	данные отсутствуют	данные отсутствуют		
716.5	106833.96	114093.26	данные отсутствуют	данные отсутствуют		
716.6	106831.36	114077.17	данные отсутствуют	данные отсутствуют		
716.7	106826.66	114061.5	данные отсутствуют	данные отсутствуют		

Государственный регистратор		ФГИС ЕГРН
полное наименование должности	подпись	инициалы, фамилия

М.П.



**Описание местоположения объекта недвижимости**

<b>Сооружение</b>			
вид объекта недвижимости			
Лист № __ Раздела <b>5.1</b>	Всего листов раздела <b>5.1</b> : __	Всего разделов: __	Всего листов выписки: __
<b>26.04.2022 № 99/2022/463765396</b>			
Кадастровый номер:		<b>78:36:0000000:4659</b>	

Номер точки	Координаты, м		Радиус, м	Средняя квадратическая погрешность определения координат характерных точек контура, м	Глубина, высота, м	
	X	Y			H1	H2
1	2	3	4	5	6	7
716.8	106818.28	114031.78	данные отсутствуют	данные отсутствуют		
717.1	106695.21	115795.7	данные отсутствуют	данные отсутствуют		
717.2	106702.12	115778.41	данные отсутствуют	данные отсутствуют		
717.3	106702.88	115778.94	данные отсутствуют	данные отсутствуют		
717.4	106703.07	115779.01	данные отсутствуют	данные отсутствуют		
717.5	106703.54	115779.18	данные отсутствуют	данные отсутствуют		
717.6	106726.23	115768.69	данные отсутствуют	данные отсутствуют		
717.7	106748.01	115777.5	данные отсутствуют	данные отсутствуют		
717.8	106740.64	115793.92	данные отсутствуют	данные отсутствуют		
717.9	106741.1	115794.1	данные отсутствуют	данные отсутствуют		
717.10	106764.83	115803.21	данные отсутствуют	данные отсутствуют		
718.1	106702.12	115778.41	данные отсутствуют	данные отсутствуют		
718.2	106702.49	115777.76	данные отсутствуют	данные отсутствуют		
718.3	106703.03	115776.55	данные отсутствуют	данные отсутствуют		

Государственный регистратор		ФГИС ЕГРН
полное наименование должности	подпись	инициалы, фамилия

М.П.



**Описание местоположения объекта недвижимости**

<b>Сооружение</b>			
вид объекта недвижимости			
Лист № __ Раздела <b>5.1</b>	Всего листов раздела <b>5.1</b> : __	Всего разделов: __	Всего листов выписки: __
<b>26.04.2022 № 99/2022/463765396</b>			
Кадастровый номер:		<b>78:36:0000000:4659</b>	

Номер точки	Координаты, м		Радиус, м	Средняя квадратическая погрешность определения координат характерных точек контура, м	Глубина, высота, м	
	X	Y			H1	H2
1	2	3	4	5	6	7
718.4	106703.83	115777.16	данные отсутствуют	данные отсутствуют		
718.5	106704.02	115777.24	данные отсутствуют	данные отсутствуют		
718.6	106704.47	115777.45	данные отсутствуют	данные отсутствуют		
718.7	106725.61	115766.08	данные отсутствуют	данные отсутствуют		
718.8	106749.46	115776.43	данные отсутствуют	данные отсутствуют		
718.9	106742.98	115792.15	данные отсутствуют	данные отсутствуют		
718.10	106743.44	115792.33	данные отсутствуют	данные отсутствуют		
718.11	106765.71	115801.12	данные отсутствуют	данные отсутствуют		
719.1	108736.82	113533.26	данные отсутствуют	данные отсутствуют		
719.2	108748.68	113537.93	данные отсутствуют	данные отсутствуют		
719.3	108749.6	113538.28	данные отсутствуют	данные отсутствуют		
719.4	108724.69	113597.21	данные отсутствуют	данные отсутствуют		
719.5	108723.95	113599.25	данные отсутствуют	данные отсутствуют		
719.6	108723.24	113598.64	данные отсутствуют	данные отсутствуют		

Государственный регистратор		ФГИС ЕГРН
полное наименование должности	подпись	инициалы, фамилия

М.П.



**Описание местоположения объекта недвижимости**

<b>Сооружение</b>			
вид объекта недвижимости			
Лист № __ Раздела <b>5.1</b>	Всего листов раздела <b>5.1</b> : __	Всего разделов: __	Всего листов выписки: __
<b>26.04.2022 № 99/2022/463765396</b>			
Кадастровый номер:		<b>78:36:0000000:4659</b>	

Номер точки	Координаты, м		Радиус, м	Средняя квадратическая погрешность определения координат характерных точек контура, м	Глубина, высота, м	
	X	Y			H1	H2
1	2	3	4	5	6	7
719.7	108721.38	113597.84	данные отсутствуют	данные отсутствуют		
719.8	108641.69	113566.74	данные отсутствуют	данные отсутствуют		
719.9	108610.78	113555.29	данные отсутствуют	данные отсутствуют		
719.10	108607.71	113552.05	данные отсутствуют	данные отсутствуют		
719.11	108606.26	113550.29	данные отсутствуют	данные отсутствуют		
719.12	108603.33	113548.81	данные отсутствуют	данные отсутствуют		
719.13	108589.49	113541.12	данные отсутствуют	данные отсутствуют		
719.14	108588.96	113542.7	данные отсутствуют	данные отсутствуют		
719.15	108583.29	113556.7	данные отсутствуют	данные отсутствуют		
719.16	108579.81	113566.73	данные отсутствуют	данные отсутствуют		
719.17	108578.76	113566.27	данные отсутствуют	данные отсутствуют		
719.18	108551.99	113552.63	данные отсутствуют	данные отсутствуют		
719.19	108528.41	113503.69	данные отсутствуют	данные отсутствуют		
719.20	108522.5	113505.8	данные отсутствуют	данные отсутствуют		

Государственный регистратор		ФГИС ЕГРН
полное наименование должности	подпись	инициалы, фамилия

М.П.



**Описание местоположения объекта недвижимости**

<b>Сооружение</b>			
вид объекта недвижимости			
Лист № __ Раздела <b>5.1</b>	Всего листов раздела <b>5.1</b> : __	Всего разделов: __	Всего листов выписки: __
<b>26.04.2022 № 99/2022/463765396</b>			
Кадастровый номер:		<b>78:36:0000000:4659</b>	

Номер точки	Координаты, м		Радиус, м	Средняя квадратическая погрешность определения координат характерных точек контура, м	Глубина, высота, м	
	X	Y			H1	H2
1	2	3	4	5	6	7
719.21	108497.24	113515.19	данные отсутствуют	данные отсутствуют		
719.22	108496.88	113514.35	данные отсутствуют	данные отсутствуют		
719.23	108490.45	113498.45	данные отсутствуют	данные отсутствуют		
720.1	108540.43	113667.6	данные отсутствуют	данные отсутствуют		
720.2	108539.1	113667.22	данные отсутствуют	данные отсутствуют		
720.3	108541	113662.51	данные отсутствуют	данные отсутствуют		
720.4	108548.66	113642.91	данные отсутствуют	данные отсутствуют		
720.5	108553.16	113631.74	данные отсутствуют	данные отсутствуют		
720.6	108579.81	113566.73	данные отсутствуют	данные отсутствуют		
721.1	110529.99	111534.66	данные отсутствуют	данные отсутствуют		
721.2	110532.19	111521.79	данные отсутствуют	данные отсутствуют		
721.3	110542.29	111462.47	данные отсутствуют	данные отсутствуют		
722.1	108324.05	113119.86	данные отсутствуют	данные отсутствуют		
722.2	108312.42	113124.47	данные отсутствуют	данные отсутствуют		

Государственный регистратор		ФГИС ЕГРН
полное наименование должности	подпись	инициалы, фамилия

М.П.



**Описание местоположения объекта недвижимости**

<b>Сооружение</b>			
вид объекта недвижимости			
Лист № __ Раздела <b>5.1</b>	Всего листов раздела <b>5.1</b> : __	Всего разделов: __	Всего листов выписки: __
<b>26.04.2022 № 99/2022/463765396</b>			
Кадастровый номер:		<b>78:36:0000000:4659</b>	

Номер точки	Координаты, м		Радиус, м	Средняя квадратическая погрешность определения координат характерных точек контура, м	Глубина, высота, м	
	X	Y			H1	H2
1	2	3	4	5	6	7
722.3	108312.42	113128.45	данные отсутствуют	данные отсутствуют		
722.4	108332.52	113182.32	данные отсутствуют	данные отсутствуют		
722.5	108332.9	113183.07	данные отсутствуют	данные отсутствуют		
722.6	108318.39	113188.31	данные отсутствуют	данные отсутствуют		
722.7	108318.15	113192.13	данные отсутствуют	данные отсутствуют		
722.8	108326.28	113211.13	данные отсутствуют	данные отсутствуют		
722.9	108323.73	113216.13	данные отсутствуют	данные отсутствуют		
722.10	108256.3	113238.69	данные отсутствуют	данные отсутствуют		
722.11	108249.75	113222.31	данные отсутствуют	данные отсутствуют		
722.12	108246.55	113220.81	данные отсутствуют	данные отсутствуют		
722.13	108221.18	113231.08	данные отсутствуют	данные отсутствуют		
722.14	108218.51	113232.15	данные отсутствуют	данные отсутствуют		
722.15	108215.97	113241.84	данные отсутствуют	данные отсутствуют		
722.16	108205.39	113245.72	данные отсутствуют	данные отсутствуют		

Государственный регистратор		ФГИС ЕГРН
полное наименование должности	подпись	инициалы, фамилия

М.П.



**Описание местоположения объекта недвижимости**

<b>Сооружение</b>			
вид объекта недвижимости			
Лист № __ Раздела <b>5.1</b>	Всего листов раздела <b>5.1</b> : __	Всего разделов: __	Всего листов выписки: __
<b>26.04.2022 № 99/2022/463765396</b>			
Кадастровый номер:		<b>78:36:0000000:4659</b>	

Номер точки	Координаты, м		Радиус, м	Средняя квадратическая погрешность определения координат характерных точек контура, м	Глубина, высота, м	
	X	Y			H1	H2
1	2	3	4	5	6	7
722.17	108177.95	113256.65	данные отсутствуют	данные отсутствуют		
723.1	108083	113292.07	данные отсутствуют	данные отсутствуют		
723.2	108058.19	113301.49	данные отсутствуют	данные отсутствуют		
723.3	108038.28	113309.94	данные отсутствуют	данные отсутствуют		
723.4	108027.95	113314.47	данные отсутствуют	данные отсутствуют		
723.5	108016.53	113331.21	данные отсутствуют	данные отсутствуют		
723.6	108015.4	113332.87	данные отсутствуют	данные отсутствуют		
723.7	108014.75	113332.41	данные отсутствуют	данные отсутствуют		
723.8	107998.38	113321.45	данные отсутствуют	данные отсутствуют		
724.1	107998.15	113339.14	данные отсутствуют	данные отсутствуют		
724.2	108005.49	113342.06	данные отсутствуют	данные отсутствуют		
724.3	108006.07	113342.3	данные отсутствуют	данные отсутствуют		
724.4	108023.05	113316.89	данные отсутствуют	данные отсутствуют		
724.5	108023.5	113316.26	данные отсутствуют	данные отсутствуют		

Государственный регистратор		ФГИС ЕГРН
полное наименование должности	подпись	инициалы, фамилия

М.П.



**Описание местоположения объекта недвижимости**

<b>Сооружение</b>			
вид объекта недвижимости			
Лист № __ Раздела <b>5.1</b>	Всего листов раздела <b>5.1</b> : __	Всего разделов: __	Всего листов выписки: __
<b>26.04.2022 № 99/2022/463765396</b>			
Кадастровый номер:		<b>78:36:0000000:4659</b>	

Номер точки	Координаты, м		Радиус, м	Средняя квадратическая погрешность определения координат характерных точек контура, м	Глубина, высота, м	
	X	Y			H1	H2
1	2	3	4	5	6	7
724.6	108026.73	113311.75	данные отсутствуют	данные отсутствуют		
724.7	108058.57	113298.42	данные отсутствуют	данные отсутствуют		
724.8	108059.07	113298.25	данные отсутствуют	данные отсутствуют		
724.9	108060.05	113297.98	данные отсутствуют	данные отсутствуют		
724.10	108070.66	113293.64	данные отсутствуют	данные отсутствуют		
724.11	108122.6	113274.48	данные отсутствуют	данные отсутствуют		
725.1	108178.45	113253.2	данные отсутствуют	данные отсутствуют		
725.2	108207.18	113241.37	данные отсутствуют	данные отсутствуют		
725.3	108212.4	113239.09	данные отсутствуют	данные отсутствуют		
725.4	108218.1	113229.07	данные отсутствуют	данные отсутствуют		
725.5	108225.53	113214.54	данные отсутствуют	данные отсутствуют		
725.6	108217.65	113191.18	данные отсутствуют	данные отсутствуют		
725.7	108175.58	113172.11	данные отсутствуют	данные отсутствуют		
725.8	108167.21	113149.51	данные отсутствуют	данные отсутствуют		

Государственный регистратор		ФГИС ЕГРН
полное наименование должности	подпись	инициалы, фамилия

М.П.





**Описание местоположения объекта недвижимости**

<b>Сооружение</b>			
вид объекта недвижимости			
Лист № __ Раздела <b>5.1</b>	Всего листов раздела <b>5.1</b> : __	Всего разделов: __	Всего листов выписки: __
<b>26.04.2022 № 99/2022/463765396</b>			
Кадастровый номер:		<b>78:36:0000000:4659</b>	

Номер точки	Координаты, м		Радиус, м	Средняя квадратическая погрешность определения координат характерных точек контура, м	Глубина, высота, м	
	X	Y			H1	H2
1	2	3	4	5	6	7
725.9	108166.85	113148.53	данные отсутствуют	данные отсутствуют		
726.1	106917.27	116382.83	данные отсутствуют	данные отсутствуют		
726.2	106886.61	116369.15	данные отсутствуют	данные отсутствуют		
726.3	106898.97	116337.9	данные отсутствуют	данные отсутствуют		
726.4	106929.64	116263.86	данные отсутствуют	данные отсутствуют		
726.5	106929.81	116263.53	данные отсутствуют	данные отсутствуют		
726.6	107024.75	116302.02	данные отсутствуют	данные отсутствуют		
726.7	107076.25	116323.43	данные отсутствуют	данные отсутствуют		
726.8	107148.03	116351.42	данные отсутствуют	данные отсутствуют		
726.9	107148.62	116350.1	данные отсутствуют	данные отсутствуют		
726.10	107154.12	116335.27	данные отсутствуют	данные отсутствуют		
727.1	111316.54	111311.74	данные отсутствуют	данные отсутствуют		
727.2	111315.79	111307.97	данные отсутствуют	данные отсутствуют		
727.3	111292.02	111311.85	данные отсутствуют	данные отсутствуют		

Государственный регистратор		ФГИС ЕГРН
полное наименование должности	подпись	инициалы, фамилия

М.П.



**Описание местоположения объекта недвижимости**

<b>Сооружение</b>			
вид объекта недвижимости			
Лист № __ Раздела <b>5.1</b>	Всего листов раздела <b>5.1</b> : __	Всего разделов: __	Всего листов выписки: __
<b>26.04.2022 № 99/2022/463765396</b>			
Кадастровый номер:		<b>78:36:0000000:4659</b>	

Номер точки	Координаты, м		Радиус, м	Средняя квадратическая погрешность определения координат характерных точек контура, м	Глубина, высота, м	
	X	Y			H1	H2
1	2	3	4	5	6	7
727.4	111291.53	111311.98	данные отсутствуют	данные отсутствуют		
727.5	111301.27	111346.4	данные отсутствуют	данные отсутствуют		
727.6	111311.74	111380.37	данные отсутствуют	данные отсутствуют		
727.7	111312.95	111380.13	данные отсутствуют	данные отсутствуют		
727.8	111318.44	111379.42	данные отсутствуют	данные отсутствуют		
727.9	111318.45	111380.49	данные отсутствуют	данные отсутствуют		
728.1	108700.69	115287.58	данные отсутствуют	данные отсутствуют		
728.2	108698.36	115286.73	данные отсутствуют	данные отсутствуют		
728.3	108695.02	115285.56	данные отсутствуют	данные отсутствуют		
728.4	108687.67	115279.38	данные отсутствуют	данные отсутствуют		
728.5	108665.75	115270.72	данные отсутствуют	данные отсутствуют		
728.6	108602.7	115245.29	данные отсутствуют	данные отсутствуют		
728.7	108594.07	115242.73	данные отсутствуют	данные отсутствуют		
728.8	108577.03	115241.25	данные отсутствуют	данные отсутствуют		

Государственный регистратор		ФГИС ЕГРН
полное наименование должности	подпись	инициалы, фамилия

М.П.



**Описание местоположения объекта недвижимости**

<b>Сооружение</b>			
вид объекта недвижимости			
Лист № __ Раздела <b>5.1</b>	Всего листов раздела <b>5.1</b> : __	Всего разделов: __	Всего листов выписки: __
<b>26.04.2022 № 99/2022/463765396</b>			
Кадастровый номер:		<b>78:36:0000000:4659</b>	

Номер точки	Координаты, м		Радиус, м	Средняя квадратическая погрешность определения координат характерных точек контура, м	Глубина, высота, м	
	X	Y			H1	H2
1	2	3	4	5	6	7
728.9	108555.88	115243.57	данные отсутствуют	данные отсутствуют		
728.10	108459.01	115205.19	данные отсутствуют	данные отсутствуют		
728.11	108333.99	115153.71	данные отсутствуют	данные отсутствуют		
728.12	108309.91	115145.34	данные отсутствуют	данные отсутствуют		
728.13	108300.44	115141.68	данные отсутствуют	данные отсутствуют		
728.14	108301.03	115140.3	данные отсутствуют	данные отсутствуют		
728.15	108301.49	115139.21	данные отсутствуют	данные отсутствуют		
729.1	110897.32	112107.71	данные отсутствуют	данные отсутствуют		
729.2	110900.11	112104.96	данные отсутствуют	данные отсутствуют		
729.3	110900.84	112104.27	данные отсутствуют	данные отсутствуют		
729.4	110884.32	112086.86	данные отсутствуют	данные отсутствуют		
729.5	110878.87	112076.94	данные отсутствуют	данные отсутствуют		
729.6	110873.08	112058.79	данные отсутствуют	данные отсутствуют		
729.7	110875.06	112039.23	данные отсутствуют	данные отсутствуют		

Государственный регистратор		ФГИС ЕГРН
полное наименование должности	подпись	инициалы, фамилия

М.П.



**Описание местоположения объекта недвижимости**

<b>Сооружение</b>			
вид объекта недвижимости			
Лист № __ Раздела <b>5.1</b>	Всего листов раздела <b>5.1</b> : __	Всего разделов: __	Всего листов выписки: __
<b>26.04.2022 № 99/2022/463765396</b>			
Кадастровый номер:		<b>78:36:0000000:4659</b>	

Номер точки	Координаты, м		Радиус, м	Средняя квадратическая погрешность определения координат характерных точек контура, м	Глубина, высота, м	
	X	Y			H1	H2
1	2	3	4	5	6	7
729.8	110892.61	111996.46	данные отсутствуют	данные отсутствуют		
729.9	110881.96	111993.19	данные отсутствуют	данные отсутствуют		
730.1	107855.12	114650.11	данные отсутствуют	данные отсутствуют		
730.2	107880.55	114587.69	данные отсутствуют	данные отсутствуют		
730.3	107880.77	114587.13	данные отсутствуют	данные отсутствуют		
730.4	107881.25	114585.93	данные отсутствуют	данные отсутствуют		
730.5	107909.67	114514.86	данные отсутствуют	данные отсутствуют		
730.6	107916.72	114497.32	данные отсутствуют	данные отсутствуют		
730.7	107917.03	114497.41	данные отсутствуют	данные отсутствуют		
730.8	107984.51	114525.29	данные отсутствуют	данные отсутствуют		
731.1	106906.62	115800.49	данные отсутствуют	данные отсутствуют		
731.2	106908.24	115798.2	данные отсутствуют	данные отсутствуют		
731.3	106908.82	115797.3	данные отсутствуют	данные отсутствуют		
731.4	106969.77	115821.67	данные отсутствуют	данные отсутствуют		

Государственный регистратор		ФГИС ЕГРН
полное наименование должности	подпись	инициалы, фамилия

М.П.



**Описание местоположения объекта недвижимости**

<b>Сооружение</b>			
вид объекта недвижимости			
Лист № __ Раздела <b>5.1</b>	Всего листов раздела <b>5.1</b> : __	Всего разделов: __	Всего листов выписки: __
<b>26.04.2022 № 99/2022/463765396</b>			
Кадастровый номер:		<b>78:36:0000000:4659</b>	

Номер точки	Координаты, м		Радиус, м	Средняя квадратическая погрешность определения координат характерных точек контура, м	Глубина, высота, м	
	X	Y			H1	H2
1	2	3	4	5	6	7
731.5	106984.87	115824.88	данные отсутствуют	данные отсутствуют		
731.6	106993.1	115827.38	данные отсутствуют	данные отсутствуют		
731.7	107000.71	115829.16	данные отсутствуют	данные отсутствуют		
731.8	107003.8	115830.18	данные отсутствуют	данные отсутствуют		
731.9	107102.75	115870.65	данные отсутствуют	данные отсутствуют		
731.10	107231.58	115922.38	данные отсутствуют	данные отсутствуют		
731.11	107239.64	115925.86	данные отсутствуют	данные отсутствуют		
731.12	107239.26	115926.7	данные отсутствуют	данные отсутствуют		
731.13	107215.34	115988.06	данные отсутствуют	данные отсутствуют		
731.14	107214.64	115989.35	данные отсутствуют	данные отсутствуют		
731.15	107211.22	115997.78	данные отсутствуют	данные отсутствуют		
731.16	107215.09	115999.47	данные отсутствуют	данные отсутствуют		
732.1	106879.6	116496.78	данные отсутствуют	данные отсутствуют		
732.2	106883.48	116485.95	данные отсутствуют	данные отсутствуют		

Государственный регистратор		ФГИС ЕГРН
полное наименование должности	подпись	инициалы, фамилия

М.П.



**Описание местоположения объекта недвижимости**

<b>Сооружение</b>			
вид объекта недвижимости			
Лист № __ Раздела <b>5.1</b>	Всего листов раздела <b>5.1</b> : __	Всего разделов: __	Всего листов выписки: __
<b>26.04.2022 № 99/2022/463765396</b>			
Кадастровый номер:		<b>78:36:0000000:4659</b>	

Номер точки	Координаты, м		Радиус, м	Средняя квадратическая погрешность определения координат характерных точек контура, м	Глубина, высота, м	
	X	Y			H1	H2
1	2	3	4	5	6	7
732.3	106886.47	116477.96	данные отсутствуют	данные отсутствуют		
732.4	106888.11	116478.66	данные отсутствуют	данные отсутствуют		
733.1	106951.51	116548.44	данные отсутствуют	данные отсутствуют		
733.2	106962.7	116520.46	данные отсутствуют	данные отсутствуют		
733.3	106963.44	116520.74	данные отсутствуют	данные отсутствуют		
734.1	105824.4	115186.93	данные отсутствуют	данные отсутствуют		
734.2	105833.35	115164.62	данные отсутствуют	данные отсутствуют		
734.3	105833.69	115164.01	данные отсутствуют	данные отсутствуют		
734.4	105837.47	115165.98	данные отсутствуют	данные отсутствуют		
734.5	105868.9	115095.4	данные отсутствуют	данные отсутствуют		
734.6	105869.96	115095.77	данные отсутствуют	данные отсутствуют		
734.7	105876.86	115098.39	данные отсутствуют	данные отсутствуют		
735.1	107994.75	115392.77	данные отсутствуют	данные отсутствуют		
735.2	107985.66	115388.79	данные отсутствуют	данные отсутствуют		

Государственный регистратор		ФГИС ЕГРН
полное наименование должности	подпись	инициалы, фамилия

М.П.



**Описание местоположения объекта недвижимости**

<b>Сооружение</b>			
вид объекта недвижимости			
Лист № __ Раздела <b>5.1</b>	Всего листов раздела <b>5.1</b> : __	Всего разделов: __	Всего листов выписки: __
<b>26.04.2022 № 99/2022/463765396</b>			
Кадастровый номер:		<b>78:36:0000000:4659</b>	

Номер точки	Координаты, м		Радиус, м	Средняя квадратическая погрешность определения координат характерных точек контура, м	Глубина, высота, м	
	X	Y			H1	H2
1	2	3	4	5	6	7
735.3	107995.25	115363.23	данные отсутствуют	данные отсутствуют		
735.4	107996.18	115361.16	данные отсутствуют	данные отсутствуют		
735.5	107941.45	115335.64	данные отсутствуют	данные отсутствуют		
735.6	107940.71	115335.36	данные отсутствуют	данные отсутствуют		
735.7	107923.77	115377.84	данные отсутствуют	данные отсутствуют		
735.8	107912.38	115407.81	данные отсутствуют	данные отсутствуют		
735.9	107911.69	115407.51	данные отсутствуют	данные отсутствуют		
735.10	107887.53	115398.33	данные отсутствуют	данные отсутствуют		
735.11	107876.43	115394.07	данные отсутствуют	данные отсутствуют		
735.12	107876.81	115393.05	данные отсутствуют	данные отсутствуют		
735.13	107882.31	115380.39	данные отсутствуют	данные отсутствуют		
736.1	105352.73	114253.27	данные отсутствуют	данные отсутствуют		
736.2	105367.09	114214.06	данные отсутствуют	данные отсутствуют		
736.3	105373.23	114210.57	данные отсутствуют	данные отсутствуют		

Государственный регистратор		ФГИС ЕГРН
полное наименование должности	подпись	инициалы, фамилия

М.П.



**Описание местоположения объекта недвижимости**

<b>Сооружение</b>			
вид объекта недвижимости			
Лист № __ Раздела <b>5.1</b>	Всего листов раздела <b>5.1</b> : __	Всего разделов: __	Всего листов выписки: __
<b>26.04.2022 № 99/2022/463765396</b>			
Кадастровый номер:		<b>78:36:0000000:4659</b>	

Номер точки	Координаты, м		Радиус, м	Средняя квадратическая погрешность определения координат характерных точек контура, м	Глубина, высота, м	
	X	Y			H1	H2
1	2	3	4	5	6	7
736.4	105374.33	114209.81	данные отсутствуют	данные отсутствуют		
736.5	105372.32	114205.42	данные отсутствуют	данные отсутствуют		
736.6	105357.31	114176.1	данные отсутствуют	данные отсутствуют		
736.7	105352.76	114166.74	данные отсутствуют	данные отсутствуют		
736.8	105367.69	114122.7	данные отсутствуют	данные отсутствуют		
736.9	105342.42	114113.48	данные отсутствуют	данные отсутствуют		
736.10	105335.67	114110.85	данные отсутствуют	данные отсутствуют		
736.11	105331.55	114121.12	данные отсутствуют	данные отсутствуют		
736.12	105310.88	114124.17	данные отсутствуют	данные отсутствуют		
736.13	105304.73	114125.21	данные отсутствуют	данные отсутствуют		
736.14	105302.67	114104.1	данные отсутствуют	данные отсутствуют		
736.15	105297.67	114099.43	данные отсутствуют	данные отсутствуют		
736.16	105273.84	114101.14	данные отсутствуют	данные отсутствуют		
736.17	105273.15	114101.17	данные отсутствуют	данные отсутствуют		

Государственный регистратор		ФГИС ЕГРН
полное наименование должности	подпись	инициалы, фамилия

М.П.





**Описание местоположения объекта недвижимости**

<b>Сооружение</b>			
вид объекта недвижимости			
Лист № __ Раздела <b>5.1</b>	Всего листов раздела <b>5.1</b> : __	Всего разделов: __	Всего листов выписки: __
<b>26.04.2022 № 99/2022/463765396</b>			
Кадастровый номер:		<b>78:36:0000000:4659</b>	

Номер точки	Координаты, м		Радиус, м	Средняя квадратическая погрешность определения координат характерных точек контура, м	Глубина, высота, м	
	X	Y			H1	H2
1	2	3	4	5	6	7
736.18	105272.91	114099.05	данные отсутствуют	данные отсутствуют		
736.19	105271.86	114099.18	данные отсутствуют	данные отсутствуют		
736.20	105257.64	114100.41	данные отсутствуют	данные отсутствуют		
736.21	105254.4	114103.78	данные отсутствуют	данные отсутствуют		
736.22	105221.73	114136.74	данные отсутствуют	данные отсутствуют		
736.23	105223.98	114160.57	данные отсутствуют	данные отсутствуют		
736.24	105224.84	114160.43	данные отсутствуют	данные отсутствуют		
736.25	105229.62	114160.13	данные отсутствуют	данные отсутствуют		
737.1	104798.58	114427.89	данные отсутствуют	данные отсутствуют		
737.2	104806.21	114429.64	данные отсутствуют	данные отсутствуют		
737.3	104873.2	114422.08	данные отсутствуют	данные отсутствуют		
737.4	104875.05	114421.98	данные отсутствуют	данные отсутствуют		
737.5	104875.04	114421.72	данные отсутствуют	данные отсутствуют		
737.6	104871.41	114381.13	данные отсутствуют	данные отсутствуют		

Государственный регистратор		ФГИС ЕГРН
полное наименование должности	подпись	инициалы, фамилия

М.П.



**Описание местоположения объекта недвижимости**

<b>Сооружение</b>			
вид объекта недвижимости			
Лист № __ Раздела <b>5.1</b>	Всего листов раздела <b>5.1</b> : __	Всего разделов: __	Всего листов выписки: __
<b>26.04.2022 № 99/2022/463765396</b>			
Кадастровый номер:		<b>78:36:0000000:4659</b>	

Номер точки	Координаты, м		Радиус, м	Средняя квадратическая погрешность определения координат характерных точек контура, м	Глубина, высота, м	
	X	Y			H1	H2
1	2	3	4	5	6	7
737.7	104872.33	114380.98	данные отсутствуют	данные отсутствуют		
737.8	104889.54	114379.68	данные отсутствуют	данные отсутствуют		
737.9	104889.19	114375.07	данные отсутствуют	данные отсутствуют		
737.10	104888.46	114368.25	данные отсутствуют	данные отсутствуют		
737.11	104891.07	114367.92	данные отсутствуют	данные отсутствуют		
737.12	104919.03	114365.4	данные отсутствуют	данные отсутствуют		
737.13	104924.68	114365.07	данные отсутствуют	данные отсутствуют		
737.14	104927.67	114364.92	данные отсутствуют	данные отсутствуют		
737.15	104936.88	114364.11	данные отсутствуют	данные отсутствуют		
737.16	104939.42	114384.47	данные отсутствуют	данные отсутствуют		
738.1	105158.22	114384.25	данные отсутствуют	данные отсутствуют		
738.2	105159.78	114390.02	данные отсутствуют	данные отсутствуют		
738.3	105160.4	114392.51	данные отсутствуют	данные отсутствуют		
738.4	105112.14	114397.22	данные отсутствуют	данные отсутствуют		

Государственный регистратор		ФГИС ЕГРН
полное наименование должности	подпись	инициалы, фамилия

М.П.



**Описание местоположения объекта недвижимости**

<b>Сооружение</b>			
вид объекта недвижимости			
Лист № __ Раздела <b>5.1</b>	Всего листов раздела <b>5.1</b> : __	Всего разделов: __	Всего листов выписки: __
<b>26.04.2022 № 99/2022/463765396</b>			
Кадастровый номер:		<b>78:36:0000000:4659</b>	

Номер точки	Координаты, м		Радиус, м	Средняя квадратическая погрешность определения координат характерных точек контура, м	Глубина, высота, м	
	X	Y			H1	H2
1	2	3	4	5	6	7
738.5	105109.64	114397.36	данные отсутствуют	данные отсутствуют		
738.6	105085.75	114400.24	данные отсутствуют	данные отсутствуют		
738.7	105083.16	114400.5	данные отсутствуют	данные отсутствуют		
738.8	105074.59	114401.54	данные отсутствуют	данные отсутствуют		
738.9	104978.76	114412.09	данные отсутствуют	данные отсутствуют		
738.10	104917.8	114416.87	данные отсутствуют	данные отсутствуют		
738.11	104917.86	114417.1	данные отсутствуют	данные отсутствуют		
738.12	104920.82	114453.37	данные отсутствуют	данные отсутствуют		
739.1	108754.2	116631.79	данные отсутствуют	данные отсутствуют		
739.2	108763.39	116610.31	данные отсутствуют	данные отсутствуют		
739.3	108763.77	116609.5	данные отсутствуют	данные отсутствуют		
739.4	108744.64	116602.22	данные отсутствуют	данные отсутствуют		
739.5	108717.85	116590.37	данные отсутствуют	данные отсутствуют		
739.6	108698.53	116583.37	данные отсутствуют	данные отсутствуют		

Государственный регистратор		ФГИС ЕГРН
полное наименование должности	подпись	инициалы, фамилия

М.П.



**Описание местоположения объекта недвижимости**

<b>Сооружение</b>			
вид объекта недвижимости			
Лист № __ Раздела <b>5.1</b>	Всего листов раздела <b>5.1</b> : __	Всего разделов: __	Всего листов выписки: __
<b>26.04.2022 № 99/2022/463765396</b>			
Кадастровый номер:		<b>78:36:0000000:4659</b>	

Номер точки	Координаты, м		Радиус, м	Средняя квадратическая погрешность определения координат характерных точек контура, м	Глубина, высота, м	
	X	Y			H1	H2
1	2	3	4	5	6	7
739.7	108696.72	116582.77	данные отсутствуют	данные отсутствуют		
739.8	108695.9	116584.53	данные отсутствуют	данные отсутствуют		
739.9	108690.79	116598.55	данные отсутствуют	данные отсутствуют		
739.10	108685.71	116608.9	данные отсутствуют	данные отсутствуют		
740.1	108523.37	113130.4	данные отсутствуют	данные отсутствуют		
740.2	108516.08	113132.87	данные отсутствуют	данные отсутствуют		
740.3	108513.4	113132.25	данные отсутствуют	данные отсутствуют		
740.4	108511.18	113131.81	данные отсутствуют	данные отсутствуют		
740.5	108511.74	113129.17	данные отсутствуют	данные отсутствуют		
740.6	108517.02	113119.62	данные отсутствуют	данные отсутствуют		
740.7	108521.67	113117.8	данные отсутствуют	данные отсутствуют		
740.8	108644.23	113070.92	данные отсутствуют	данные отсутствуют		
740.9	108697.28	113051.44	данные отсутствуют	данные отсутствуют		
740.10	108704.95	113048.37	данные отсутствуют	данные отсутствуют		

Государственный регистратор		ФГИС ЕГРН
полное наименование должности	подпись	инициалы, фамилия

М.П.



**Описание местоположения объекта недвижимости**

<b>Сооружение</b>			
вид объекта недвижимости			
Лист № __ Раздела <b>5.1</b>	Всего листов раздела <b>5.1</b> : __	Всего разделов: __	Всего листов выписки: __
<b>26.04.2022 № 99/2022/463765396</b>			
Кадастровый номер:		<b>78:36:0000000:4659</b>	

Номер точки	Координаты, м		Радиус, м	Средняя квадратическая погрешность определения координат характерных точек контура, м	Глубина, высота, м	
	X	Y			H1	H2
1	2	3	4	5	6	7
740.11	108715.8	113044.03	данные отсутствуют	данные отсутствуют		
740.12	108720.89	113036.22	данные отсутствуют	данные отсутствуют		
740.13	108770.03	113015.7	данные отсутствуют	данные отсутствуют		
740.14	108771.38	113015.05	данные отсутствуют	данные отсутствуют		
740.15	108788.62	113007.95	данные отсутствуют	данные отсутствуют		
740.16	108800.22	112981.56	данные отсутствуют	данные отсутствуют		
740.17	108798.27	112976.25	данные отсутствуют	данные отсутствуют		
740.18	108787.6	112948.12	данные отсутствуют	данные отсутствуют		
740.19	108788.67	112947.78	данные отсутствуют	данные отсутствуют		
740.20	108789.51	112949.31	данные отсутствуют	данные отсутствуют		
740.21	108790.21	112951.24	данные отсутствуют	данные отсутствуют		
740.22	108792.17	112956.5	данные отсутствуют	данные отсутствуют		
740.23	108793.04	112956.08	данные отсутствуют	данные отсутствуют		
740.24	108801.59	112953.26	данные отсутствуют	данные отсутствуют		

Государственный регистратор		ФГИС ЕГРН
полное наименование должности	подпись	инициалы, фамилия

М.П.



**Описание местоположения объекта недвижимости**

<b>Сооружение</b>			
вид объекта недвижимости			
Лист № __ Раздела <b>5.1</b>	Всего листов раздела <b>5.1</b> : __	Всего разделов: __	Всего листов выписки: __
<b>26.04.2022 № 99/2022/463765396</b>			
Кадастровый номер:		<b>78:36:0000000:4659</b>	

Номер точки	Координаты, м		Радиус, м	Средняя квадратическая погрешность определения координат характерных точек контура, м	Глубина, высота, м	
	X	Y			H1	H2
1	2	3	4	5	6	7
741.1	106243.09	115138.8	данные отсутствуют	данные отсутствуют		
741.2	106242.09	115141.11	данные отсутствуют	данные отсутствуют		
741.3	106245.32	115150.17	данные отсутствуют	данные отсутствуют		
741.4	106246.24	115152.93	данные отсутствуют	данные отсутствуют		
741.5	106249.04	115152	данные отсутствуют	данные отсутствуют		
741.6	106302.5	115174.04	данные отсутствуют	данные отсутствуют		
741.7	106311.56	115151.69	данные отсутствуют	данные отсутствуют		
741.8	106313.37	115147.65	данные отсутствуют	данные отсутствуют		
741.9	106329.42	115109.48	данные отсутствуют	данные отсутствуют		
741.10	106399.92	115136.72	данные отсутствуют	данные отсутствуют		
741.11	106411.54	115141.32	данные отсутствуют	данные отсутствуют		
741.12	106412.35	115141.62	данные отсутствуют	данные отсутствуют		
741.13	106443.64	115064.66	данные отсутствуют	данные отсутствуют		
741.14	106495.51	114932.44	данные отсутствуют	данные отсутствуют		

Государственный регистратор		ФГИС ЕГРН
полное наименование должности	подпись	инициалы, фамилия

М.П.



**Описание местоположения объекта недвижимости**

<b>Сооружение</b>			
вид объекта недвижимости			
Лист № __ Раздела <b>5.1</b>	Всего листов раздела <b>5.1</b> : __	Всего разделов: __	Всего листов выписки: __
<b>26.04.2022 № 99/2022/463765396</b>			
Кадастровый номер:		<b>78:36:0000000:4659</b>	

Номер точки	Координаты, м		Радиус, м	Средняя квадратическая погрешность определения координат характерных точек контура, м	Глубина, высота, м	
	X	Y			H1	H2
1	2	3	4	5	6	7
741.15	106527.27	114854.71	данные отсутствуют	данные отсутствуют		
741.16	106527.64	114853.85	данные отсутствуют	данные отсутствуют		
741.17	106549.09	114862.21	данные отсутствуют	данные отсутствуют		
741.18	106662.61	114907.54	данные отсутствуют	данные отсутствуют		
741.19	106691.7	114918.95	данные отсутствуют	данные отсутствуют		
741.20	106721.1	114930.45	данные отсутствуют	данные отсутствуют		
741.21	106720.63	114931.6	данные отсутствуют	данные отсутствуют		
741.22	106709.5	114958.98	данные отсутствуют	данные отсутствуют		
741.23	106708.49	114961.2	данные отсутствуют	данные отсутствуют		
741.24	106705.68	114965.59	данные отсутствуют	данные отсутствуют		
742.1	107016.48	115138.35	данные отсутствуют	данные отсутствуют		
742.2	107008.03	115134.01	данные отсутствуют	данные отсутствуют		
742.3	106943.86	115108.46	данные отсутствуют	данные отсутствуют		
742.4	106944.12	115108.04	данные отсутствуют	данные отсутствуют		

Государственный регистратор		ФГИС ЕГРН
полное наименование должности	подпись	инициалы, фамилия

М.П.



**Описание местоположения объекта недвижимости**

<b>Сооружение</b>			
вид объекта недвижимости			
Лист № __ Раздела <b>5.1</b>	Всего листов раздела <b>5.1</b> : __	Всего разделов: __	Всего листов выписки: __
<b>26.04.2022 № 99/2022/463765396</b>			
Кадастровый номер:		<b>78:36:0000000:4659</b>	

Номер точки	Координаты, м		Радиус, м	Средняя квадратическая погрешность определения координат характерных точек контура, м	Глубина, высота, м	
	X	Y			H1	H2
1	2	3	4	5	6	7
743.1	107009.36	115163.08	данные отсутствуют	данные отсутствуют		
743.2	107008.85	115162.89	данные отсутствуют	данные отсутствуют		
743.3	107014.51	115147.1	данные отсутствуют	данные отсутствуют		
744.1	106993.91	115201.1	данные отсутствуют	данные отсутствуют		
744.2	106998.1	115191.18	данные отсутствуют	данные отсутствуют		
744.3	107008.85	115162.89	данные отсутствуют	данные отсутствуют		
745.1	106988.09	115217.47	данные отсутствуют	данные отсутствуют		
745.2	106988.81	115217.83	данные отсутствуют	данные отсутствуют		
746.1	106985.1	115225.35	данные отсутствуют	данные отсутствуют		
746.2	106985.52	115225.56	данные отсутствуют	данные отсутствуют		
747.1	106980.64	115237.66	данные отсутствуют	данные отсутствуют		
747.2	106981.13	115237.91	данные отсутствуют	данные отсутствуют		
748.1	105915.02	115733.68	данные отсутствуют	данные отсутствуют		
748.2	105924.04	115737.01	данные отсутствуют	данные отсутствуют		

Государственный регистратор		ФГИС ЕГРН
полное наименование должности	подпись	инициалы, фамилия

М.П.





**Описание местоположения объекта недвижимости**

<b>Сооружение</b>			
вид объекта недвижимости			
Лист № __ Раздела <b>5.1</b>	Всего листов раздела <b>5.1</b> : __	Всего разделов: __	Всего листов выписки: __
<b>26.04.2022 № 99/2022/463765396</b>			
Кадастровый номер:		<b>78:36:0000000:4659</b>	

Номер точки	Координаты, м		Радиус, м	Средняя квадратическая погрешность определения координат характерных точек контура, м	Глубина, высота, м	
	X	Y			H1	H2
1	2	3	4	5	6	7
748.3	105930.39	115746.68	данные отсутствуют	данные отсутствуют		
748.4	105930.94	115747.38	данные отсутствуют	данные отсутствуют		
748.5	105933.1	115746.21	данные отсутствуют	данные отсутствуют		
748.6	105960.8	115754.4	данные отсутствуют	данные отсутствуют		
748.7	105971.52	115757.72	данные отсутствуют	данные отсутствуют		
748.8	105987.35	115721.04	данные отсутствуют	данные отсутствуют		
748.9	105987.91	115719.67	данные отсутствуют	данные отсутствуют		
748.10	105987.6	115718.57	данные отсутствуют	данные отсутствуют		
748.11	105985.36	115717.8	данные отсутствуют	данные отсутствуют		
748.12	105973.18	115712.91	данные отсутствуют	данные отсутствуют		
748.13	105972.73	115713.87	данные отсутствуют	данные отсутствуют		
748.14	105968.25	115724.78	данные отсутствуют	данные отсутствуют		
749.1	107499.73	114631.6	данные отсутствуют	данные отсутствуют		
749.2	107491.57	114629.03	данные отсутствуют	данные отсутствуют		

Государственный регистратор		ФГИС ЕГРН
полное наименование должности	подпись	инициалы, фамилия

М.П.



**Описание местоположения объекта недвижимости**

<b>Сооружение</b>			
вид объекта недвижимости			
Лист № __ Раздела <b>5.1</b>	Всего листов раздела <b>5.1</b> : __	Всего разделов: __	Всего листов выписки: __
<b>26.04.2022 № 99/2022/463765396</b>			
Кадастровый номер:		<b>78:36:0000000:4659</b>	

Номер точки	Координаты, м		Радиус, м	Средняя квадратическая погрешность определения координат характерных точек контура, м	Глубина, высота, м	
	X	Y			H1	H2
1	2	3	4	5	6	7
749.3	107482.04	114634.45	данные отсутствуют	данные отсутствуют		
749.4	107481.34	114634.81	данные отсутствуют	данные отсутствуют		
749.5	107477.03	114625.23	данные отсутствуют	данные отсутствуют		
749.6	107462.8	114619.97	данные отсутствуют	данные отсутствуют		
749.7	107441.03	114611.88	данные отсутствуют	данные отсутствуют		
749.8	107431.76	114635.03	данные отсутствуют	данные отсутствуют		
749.9	107425.02	114632.29	данные отсутствуют	данные отсутствуют		
749.10	107424.91	114632.53	данные отсутствуют	данные отсутствуют		
749.11	107421.39	114641.39	данные отсутствуют	данные отсутствуют		
750.1	107484.74	114659.56	данные отсутствуют	данные отсутствуют		
750.2	107485.62	114657.12	данные отсутствуют	данные отсутствуют		
750.3	107487.29	114652.99	данные отсутствуют	данные отсутствуют		
750.4	107488.21	114650.16	данные отсутствуют	данные отсутствуют		
750.5	107481.34	114634.81	данные отсутствуют	данные отсутствуют		

Государственный регистратор		ФГИС ЕГРН
полное наименование должности	подпись	инициалы, фамилия

М.П.



**Описание местоположения объекта недвижимости**

<b>Сооружение</b>			
вид объекта недвижимости			
Лист № __ Раздела <b>5.1</b>	Всего листов раздела <b>5.1</b> : __	Всего разделов: __	Всего листов выписки: __
<b>26.04.2022 № 99/2022/463765396</b>			
Кадастровый номер:		<b>78:36:0000000:4659</b>	

Номер точки	Координаты, м		Радиус, м	Средняя квадратическая погрешность определения координат характерных точек контура, м	Глубина, высота, м	
	X	Y			H1	H2
1	2	3	4	5	6	7
751.1	107273.87	114376.22	данные отсутствуют	данные отсутствуют		
751.2	107274.39	114376.34	данные отсутствуют	данные отсутствуют		
751.3	107279.03	114378.16	данные отсутствуют	данные отсутствуют		
751.4	107304.04	114371.94	данные отсутствуют	данные отсутствуют		
751.5	107324.4	114440.69	данные отсутствуют	данные отсутствуют		
751.6	107328.37	114460.25	данные отсутствуют	данные отсутствуют		
751.7	107340.18	114501.46	данные отсутствуют	данные отсутствуют		
751.8	107342.19	114513.79	данные отсутствуют	данные отсутствуют		
751.9	107322.47	114559.03	данные отсутствуют	данные отсутствуют		
752.1	106789.3	114723.23	данные отсутствуют	данные отсутствуют		
752.2	106783.89	114739.78	данные отсутствуют	данные отсутствуют		
752.3	106783.56	114740.72	данные отсутствуют	данные отсутствуют		
752.4	106699	114710.89	данные отсутствуют	данные отсутствуют		
752.5	106699.34	114710.15	данные отсутствуют	данные отсутствуют		

Государственный регистратор		ФГИС ЕГРН
полное наименование должности	подпись	инициалы, фамилия

М.П.



**Описание местоположения объекта недвижимости**

<b>Сооружение</b>			
вид объекта недвижимости			
Лист № __ Раздела <b>5.1</b>	Всего листов раздела <b>5.1</b> : __	Всего разделов: __	Всего листов выписки: __
<b>26.04.2022 № 99/2022/463765396</b>			
Кадастровый номер:		<b>78:36:0000000:4659</b>	

Номер точки	Координаты, м		Радиус, м	Средняя квадратическая погрешность определения координат характерных точек контура, м	Глубина, высота, м	
	X	Y			H1	H2
1	2	3	4	5	6	7
752.6	106691.67	114707.45	данные отсутствуют	данные отсутствуют		
752.7	106673.3	114700.68	данные отсутствуют	данные отсутствуют		
752.8	106664.7	114723.09	данные отсутствуют	данные отсутствуют		
753.1	106583.51	114601.74	данные отсутствуют	данные отсутствуют		
753.2	106589.65	114585.92	данные отсутствуют	данные отсутствуют		
753.3	106590	114585.11	данные отсутствуют	данные отсутствуют		
753.4	106718.56	114633.07	данные отсутствуют	данные отсутствуют		
753.5	106720.74	114634.16	данные отсутствуют	данные отсутствуют		
753.6	106726.64	114637.05	данные отсутствуют	данные отсутствуют		
753.7	106722.87	114647.29	данные отсутствуют	данные отсутствуют		
753.8	106723.92	114647.74	данные отсутствуют	данные отсутствуют		
753.9	106733.2	114651.27	данные отсутствуют	данные отсутствуют		
753.10	106737.81	114639.45	данные отсутствуют	данные отсутствуют		
754.1	106532.23	114518.5	данные отсутствуют	данные отсутствуют		

Государственный регистратор		ФГИС ЕГРН
полное наименование должности	подпись	инициалы, фамилия

М.П.



**Описание местоположения объекта недвижимости**

<b>Сооружение</b>			
вид объекта недвижимости			
Лист № __ Раздела <b>5.1</b>	Всего листов раздела <b>5.1</b> : __	Всего разделов: __	Всего листов выписки: __
<b>26.04.2022 № 99/2022/463765396</b>			
Кадастровый номер:		<b>78:36:0000000:4659</b>	

Номер точки	Координаты, м		Радиус, м	Средняя квадратическая погрешность определения координат характерных точек контура, м	Глубина, высота, м	
	X	Y			H1	H2
1	2	3	4	5	6	7
754.2	106534.85	114526.89	данные отсутствуют	данные отсутствуют		
754.3	106524.28	114560.15	данные отсутствуют	данные отсутствуют		
754.4	106523.96	114561.32	данные отсутствуют	данные отсутствуют		
754.5	106568.78	114577.37	данные отсутствуют	данные отсутствуют		
754.6	106568.12	114578.61	данные отсутствуют	данные отсутствуют		
754.7	106545.58	114634.35	данные отсутствуют	данные отсутствуют		
754.8	106561.33	114639.75	данные отсутствуют	данные отсутствуют		
755.1	106246.24	115152.93	данные отсутствуют	данные отсутствуют		
755.2	106202.46	115172.21	данные отсутствуют	данные отсутствуют		
755.3	106180.88	115185.19	данные отсутствуют	данные отсутствуют		
755.4	106180.11	115184.96	данные отсутствуют	данные отсутствуют		
755.5	106179.88	115185.34	данные отсутствуют	данные отсутствуют		
755.6	106163.37	115221.28	данные отсутствуют	данные отсутствуют		
755.7	106178.42	115228.2	данные отсутствуют	данные отсутствуют		

Государственный регистратор		ФГИС ЕГРН
полное наименование должности	подпись	инициалы, фамилия

М.П.



**Описание местоположения объекта недвижимости**

<b>Сооружение</b>			
вид объекта недвижимости			
Лист № __ Раздела <b>5.1</b>	Всего листов раздела <b>5.1</b> : __	Всего разделов: __	Всего листов выписки: __
<b>26.04.2022 № 99/2022/463765396</b>			
Кадастровый номер:		<b>78:36:0000000:4659</b>	

Номер точки	Координаты, м		Радиус, м	Средняя квадратическая погрешность определения координат характерных точек контура, м	Глубина, высота, м	
	X	Y			H1	H2
1	2	3	4	5	6	7
756.1	106180.11	115184.96	данные отсутствуют	данные отсутствуют		
756.2	106160.91	115176.51	данные отсутствуют	данные отсутствуют		
756.3	106146.57	115170.13	данные отсутствуют	данные отсутствуют		
756.4	106145.88	115169.84	данные отсутствуют	данные отсутствуют		
756.5	106143.88	115175.11	данные отсутствуют	данные отсутствуют		
756.6	106131.88	115177.18	данные отсутствуют	данные отсутствуют		
756.7	106116.51	115217.95	данные отсутствуют	данные отсутствуют		
756.8	106114.94	115221.79	данные отсутствуют	данные отсутствуют		
756.9	106129.42	115323.56	данные отсутствуют	данные отсутствуют		
756.10	106158.48	115361.35	данные отсутствуют	данные отсутствуют		
756.11	106167.84	115372.71	данные отсутствуют	данные отсутствуют		
756.12	106168.76	115373.77	данные отсутствуют	данные отсутствуют		
756.13	106231.82	115398.78	данные отсутствуют	данные отсутствуют		
756.14	106232.11	115398.1	данные отсутствуют	данные отсутствуют		

Государственный регистратор		ФГИС ЕГРН
полное наименование должности	подпись	инициалы, фамилия

М.П.



**Описание местоположения объекта недвижимости**

<b>Сооружение</b>			
вид объекта недвижимости			
Лист № __ Раздела <b>5.1</b>	Всего листов раздела <b>5.1</b> : __	Всего разделов: __	Всего листов выписки: __
<b>26.04.2022 № 99/2022/463765396</b>			
Кадастровый номер:		<b>78:36:0000000:4659</b>	

Номер точки	Координаты, м		Радиус, м	Средняя квадратическая погрешность определения координат характерных точек контура, м	Глубина, высота, м	
	X	Y			H1	H2
1	2	3	4	5	6	7
756.15	106248.42	115345.37	данные отсутствуют	данные отсутствуют		
757.1	106671.5	113861.08	данные отсутствуют	данные отсутствуют		
757.2	106677.23	113859.63	данные отсутствуют	данные отсутствуют		
757.3	106701.18	113854.58	данные отсутствуют	данные отсутствуют		
757.4	106703.12	113861.48	данные отсутствуют	данные отсутствуют		
758.1	106671.04	113859.36	данные отсутствуют	данные отсутствуют		
758.2	106676.66	113858.03	данные отсутствуют	данные отсутствуют		
758.3	106702.66	113852.36	данные отсутствуют	данные отсутствуют		
758.4	106704.98	113860.94	данные отсутствуют	данные отсутствуют		
759.1	109774.66	109294.74	данные отсутствуют	данные отсутствуют		
759.2	109771.63	109297.36	данные отсутствуют	данные отсутствуют		
759.3	109795.41	109324.68	данные отсутствуют	данные отсутствуют		
759.4	109785.14	109332.09	данные отсутствуют	данные отсутствуют		
759.5	109739.93	109370.15	данные отсутствуют	данные отсутствуют		

Государственный регистратор		ФГИС ЕГРН
полное наименование должности	подпись	инициалы, фамилия

М.П.



**Описание местоположения объекта недвижимости**

<b>Сооружение</b>			
вид объекта недвижимости			
Лист № __ Раздела <b>5.1</b>	Всего листов раздела <b>5.1</b> : __	Всего разделов: __	Всего листов выписки: __
<b>26.04.2022 № 99/2022/463765396</b>			
Кадастровый номер:		<b>78:36:0000000:4659</b>	

Номер точки	Координаты, м		Радиус, м	Средняя квадратическая погрешность определения координат характерных точек контура, м	Глубина, высота, м	
	X	Y			H1	H2
1	2	3	4	5	6	7
759.6	109715.02	109391.23	данные отсутствуют	данные отсутствуют		
759.7	109691.77	109363.27	данные отсутствуют	данные отсутствуют		
759.8	109697.71	109359.07	данные отсутствуют	данные отсутствуют		
759.9	109676.53	109332.88	данные отсутствуют	данные отсутствуют		
759.10	109630.43	109274.95	данные отсутствуют	данные отсутствуют		
759.11	109657.18	109255.34	данные отсутствуют	данные отсутствуют		
759.12	109664.99	109264.12	данные отсутствуют	данные отсутствуют		
759.13	109665.24	109264.36	данные отсутствуют	данные отсутствуют		
759.14	109678.05	109279.92	данные отсутствуют	данные отсутствуют		
759.15	109697.04	109263.55	данные отсутствуют	данные отсутствуют		
759.16	109704.13	109266.5	данные отсутствуют	данные отсутствуют		
759.17	109707.72	109263.55	данные отсутствуют	данные отсутствуют		
760.1	109657.18	109255.34	данные отсутствуют	данные отсутствуют		
760.2	109634.01	109229.23	данные отсутствуют	данные отсутствуют		

Государственный регистратор		ФГИС ЕГРН
полное наименование должности	подпись	инициалы, фамилия

М.П.





**Описание местоположения объекта недвижимости**

<b>Сооружение</b>			
вид объекта недвижимости			
Лист № __ Раздела <b>5.1</b>	Всего листов раздела <b>5.1</b> : __	Всего разделов: __	Всего листов выписки: __
<b>26.04.2022 № 99/2022/463765396</b>			
Кадастровый номер:		<b>78:36:0000000:4659</b>	

Номер точки	Координаты, м		Радиус, м	Средняя квадратическая погрешность определения координат характерных точек контура, м	Глубина, высота, м	
	X	Y			H1	H2
1	2	3	4	5	6	7
760.3	109633.82	109228.99	данные отсутствуют	данные отсутствуют		
760.4	109633.45	109229.2	данные отсутствуют	данные отсутствуют		
760.5	109622.85	109238.32	данные отсутствуют	данные отсутствуют		
760.6	109580.4	109274.78	данные отсутствуют	данные отсутствуют		
760.7	109580.2	109274.58	данные отсутствуют	данные отсутствуют		
760.8	109552.11	109244.59	данные отсутствуют	данные отсутствуют		
760.9	109560.33	109237.25	данные отсутствуют	данные отсутствуют		
760.10	109541.62	109218.37	данные отсутствуют	данные отсутствуют		
760.11	109541.28	109209.98	данные отсутствуют	данные отсутствуют		
761.1	106967.94	115272.5	данные отсутствуют	данные отсутствуют		
761.2	106968.42	115272.75	данные отсутствуют	данные отсутствуют		
761.3	106969.41	115273.26	данные отсутствуют	данные отсутствуют		
762.1	109582.56	109125.49	данные отсутствуют	данные отсутствуют		
762.2	109581.98	109124.26	данные отсутствуют	данные отсутствуют		

Государственный регистратор		ФГИС ЕГРН
полное наименование должности	подпись	инициалы, фамилия

М.П.



**Описание местоположения объекта недвижимости**

<b>Сооружение</b>			
вид объекта недвижимости			
Лист № __ Раздела <b>5.1</b>	Всего листов раздела <b>5.1</b> : __	Всего разделов: __	Всего листов выписки: __
<b>26.04.2022 № 99/2022/463765396</b>			
Кадастровый номер:		<b>78:36:0000000:4659</b>	

Номер точки	Координаты, м		Радиус, м	Средняя квадратическая погрешность определения координат характерных точек контура, м	Глубина, высота, м	
	X	Y			H1	H2
1	2	3	4	5	6	7
762.3	109581.76	109123.59	данные отсутствуют	данные отсутствуют		
762.4	109580.87	109124.08	данные отсутствуют	данные отсутствуют		
762.5	109574.92	109129.85	данные отсутствуют	данные отсутствуют		
762.6	109581.73	109137.24	данные отсутствуют	данные отсутствуют		
762.7	109596.62	109139.74	данные отсутствуют	данные отсутствуют		
763.1	113020.7	109460.05	данные отсутствуют	данные отсутствуют		
763.2	113021.14	109460.73	данные отсутствуют	данные отсутствуют		
764.1	113021.35	109459.65	данные отсутствуют	данные отсутствуют		
764.2	113020.91	109459.03	данные отсутствуют	данные отсутствуют		
765.1	113049.3	109444.75	данные отсутствуют	данные отсутствуют		
765.2	113049.71	109445.46	данные отсутствуют	данные отсутствуют		
765.3	113053.75	109448.43	данные отсутствуют	данные отсутствуют		
765.4	113054.76	109447.66	данные отсутствуют	данные отсутствуют		
766.1	113078.82	109466.28	данные отсутствуют	данные отсутствуют		

Государственный регистратор		ФГИС ЕГРН
полное наименование должности	подпись	инициалы, фамилия

М.П.



**Описание местоположения объекта недвижимости**

<b>Сооружение</b>			
вид объекта недвижимости			
Лист № __ Раздела <b>5.1</b>	Всего листов раздела <b>5.1</b> : __	Всего разделов: __	Всего листов выписки: __
<b>26.04.2022 № 99/2022/463765396</b>			
Кадастровый номер:		<b>78:36:0000000:4659</b>	

Номер точки	Координаты, м		Радиус, м	Средняя квадратическая погрешность определения координат характерных точек контура, м	Глубина, высота, м	
	X	Y			H1	H2
1	2	3	4	5	6	7
766.2	113053.75	109448.43	данные отсутствуют	данные отсутствуют		
767.1	108443.36	115905.81	данные отсутствуют	данные отсутствуют		
767.2	108442.28	115905.35	данные отсутствуют	данные отсутствуют		
767.3	108438.62	115903.89	данные отсутствуют	данные отсутствуют		
768.1	106835.63	113402.68	данные отсутствуют	данные отсутствуют		
768.2	106838.81	113401.83	данные отсутствуют	данные отсутствуют		
768.3	106839.31	113401.7	данные отсутствуют	данные отсутствуют		
768.4	106839.95	113401.53	данные отсутствуют	данные отсутствуют		
768.5	106843.42	113400.61	данные отсутствуют	данные отсутствуют		
769.1	106806.34	113333.07	данные отсутствуют	данные отсутствуют		
769.2	106804.65	113336.28	данные отсутствуют	данные отсутствуют		
769.3	106810.53	113353.28	данные отсутствуют	данные отсутствуют		
769.4	106810.74	113353.85	данные отсутствуют	данные отсутствуют		
769.5	106819.8	113350.97	данные отсутствуют	данные отсутствуют		

Государственный регистратор		ФГИС ЕГРН
полное наименование должности	подпись	инициалы, фамилия

М.П.



**Описание местоположения объекта недвижимости**

<b>Сооружение</b>			
вид объекта недвижимости			
Лист № __ Раздела <b>5.1</b>	Всего листов раздела <b>5.1</b> : __	Всего разделов: __	Всего листов выписки: __
<b>26.04.2022 № 99/2022/463765396</b>			
Кадастровый номер:		<b>78:36:0000000:4659</b>	

Номер точки	Координаты, м		Радиус, м	Средняя квадратическая погрешность определения координат характерных точек контура, м	Глубина, высота, м	
	X	Y			H1	H2
1	2	3	4	5	6	7
769.6	106820.17	113352.14	данные отсутствуют	данные отсутствуют		
769.7	106830.15	113389.65	данные отсутствуют	данные отсутствуют		
769.8	106835.48	113388.11	данные отсутствуют	данные отсутствуют		
769.9	106839.31	113401.7	данные отсутствуют	данные отсутствуют		
770.1	104783.32	114129.64	данные отсутствуют	данные отсутствуют		
770.2	104783.62	114129.89	данные отсутствуют	данные отсутствуют		
771.1	104778.27	114097.87	данные отсутствуют	данные отсутствуют		
771.2	104778.22	114096.19	данные отсутствуют	данные отсутствуют		
772.1	107426.01	116786.43	данные отсутствуют	данные отсутствуют		
772.2	107417.82	116783.08	данные отсутствуют	данные отсутствуют		
772.3	107403.44	116792.05	данные отсутствуют	данные отсутствуют		
772.4	107400.23	116790.44	данные отсутствуют	данные отсутствуют		
772.5	107399.19	116790.07	данные отсутствуют	данные отсутствуют		
772.6	107398.72	116791.01	данные отсутствуют	данные отсутствуют		

Государственный регистратор		ФГИС ЕГРН
полное наименование должности	подпись	инициалы, фамилия

М.П.



**Описание местоположения объекта недвижимости**

<b>Сооружение</b>			
вид объекта недвижимости			
Лист № __ Раздела <b>5.1</b>	Всего листов раздела <b>5.1</b> : __	Всего разделов: __	Всего листов выписки: __
<b>26.04.2022 № 99/2022/463765396</b>			
Кадастровый номер:		<b>78:36:0000000:4659</b>	

Номер точки	Координаты, м		Радиус, м	Средняя квадратическая погрешность определения координат характерных точек контура, м	Глубина, высота, м	
	X	Y			H1	H2
1	2	3	4	5	6	7
772.7	107401.08	116808.92	данные отсутствуют	данные отсутствуют		
772.8	107393.32	116834.28	данные отсутствуют	данные отсутствуют		
773.1	107346.46	116746.74	данные отсутствуют	данные отсутствуют		
773.2	107344.72	116751.56	данные отсутствуют	данные отсутствуют		
773.3	107369.39	116760.39	данные отсутствуют	данные отсутствуют		
773.4	107370.2	116760.76	данные отсутствуют	данные отсутствуют		
773.5	107363.85	116774.93	данные отсутствуют	данные отсутствуют		
773.6	107356.23	116790.76	данные отсутствуют	данные отсутствуют		
773.7	107355.49	116790.46	данные отсутствуют	данные отсутствуют		
773.8	107337.24	116783.1	данные отсутствуют	данные отсутствуют		
773.9	107253.22	116748.91	данные отсутствуют	данные отсутствуют		
773.10	107205.93	116729.35	данные отсутствуют	данные отсутствуют		
773.11	107143.84	116704.56	данные отсутствуют	данные отсутствуют		
773.12	107089.28	116683.59	данные отсутствуют	данные отсутствуют		

Государственный регистратор		ФГИС ЕГРН
полное наименование должности	подпись	инициалы, фамилия

М.П.



**Описание местоположения объекта недвижимости**

<b>Сооружение</b>			
вид объекта недвижимости			
Лист № __ Раздела <b>5.1</b>	Всего листов раздела <b>5.1</b> : __	Всего разделов: __	Всего листов выписки: __
<b>26.04.2022 № 99/2022/463765396</b>			
Кадастровый номер:		<b>78:36:0000000:4659</b>	

Номер точки	Координаты, м		Радиус, м	Средняя квадратическая погрешность определения координат характерных точек контура, м	Глубина, высота, м	
	X	Y			H1	H2
1	2	3	4	5	6	7
773.13	107088.78	116684.53	данные отсутствуют	данные отсутствуют		
773.14	107082.72	116698.36	данные отсутствуют	данные отсутствуют		
773.15	107081.63	116697.82	данные отсутствуют	данные отсутствуют		
773.16	107059.84	116688.4	данные отсутствуют	данные отсутствуют		
773.17	107055.08	116698.45	данные отсутствуют	данные отсутствуют		
774.1	106128.73	115161.23	данные отсутствуют	данные отсутствуют		
774.2	106145.52	115168.03	данные отсутствуют	данные отсутствуют		
774.3	106146.55	115168.3	данные отсутствуют	данные отсутствуют		
774.4	106164.49	115124.07	данные отсутствуют	данные отсутствуют		
774.5	106164.86	115123.13	данные отсутствуют	данные отсутствуют		
774.6	106177.44	115094.11	данные отсутствуют	данные отсутствуют		
774.7	106198.99	115037.87	данные отсутствуют	данные отсутствуют		
774.8	106210.13	115009.98	данные отсутствуют	данные отсутствуют		
774.9	106210.87	115010.33	данные отсутствуют	данные отсутствуют		

Государственный регистратор		ФГИС ЕГРН
полное наименование должности	подпись	инициалы, фамилия

М.П.



**Описание местоположения объекта недвижимости**

<b>Сооружение</b>			
вид объекта недвижимости			
Лист № __ Раздела <b>5.1</b>	Всего листов раздела <b>5.1</b> : __	Всего разделов: __	Всего листов выписки: __
<b>26.04.2022 № 99/2022/463765396</b>			
Кадастровый номер:		<b>78:36:0000000:4659</b>	

Номер точки	Координаты, м		Радиус, м	Средняя квадратическая погрешность определения координат характерных точек контура, м	Глубина, высота, м	
	X	Y			H1	H2
1	2	3	4	5	6	7
774.10	106224.14	115016.18	данные отсутствуют	данные отсутствуют		
774.11	106221.81	115022.59	данные отсутствуют	данные отсутствуют		
775.1	109648.43	109385.79	данные отсутствуют	данные отсутствуют		
775.2	109653.24	109390.91	данные отсутствуют	данные отсутствуют		
775.3	109690.2	109364.67	данные отсутствуют	данные отсутствуют		
775.4	109691.77	109363.27	данные отсутствуют	данные отсутствуют		
776.1	109616.48	109053.66	данные отсутствуют	данные отсутствуют		
776.2	109614.13	109056	данные отсутствуют	данные отсутствуют		
777.1	109612.75	109054.44	данные отсутствуют	данные отсутствуют		
777.2	109613.76	109055.56	данные отсутствуют	данные отсутствуют		
777.3	109614.13	109056	данные отсутствуют	данные отсутствуют		
777.4	109604.83	109065.3	данные отсутствуют	данные отсутствуют		
777.5	109603.89	109064.08	данные отсутствуют	данные отсутствуют		
777.6	109598.68	109052.52	данные отсутствуют	данные отсутствуют		

Государственный регистратор		ФГИС ЕГРН
полное наименование должности	подпись	инициалы, фамилия

М.П.



**Описание местоположения объекта недвижимости**

<b>Сооружение</b>			
вид объекта недвижимости			
Лист № __ Раздела <b>5.1</b>	Всего листов раздела <b>5.1</b> : __	Всего разделов: __	Всего листов выписки: __
<b>26.04.2022 № 99/2022/463765396</b>			
Кадастровый номер:		<b>78:36:0000000:4659</b>	

Номер точки	Координаты, м		Радиус, м	Средняя квадратическая погрешность определения координат характерных точек контура, м	Глубина, высота, м	
	X	Y			H1	H2
1	2	3	4	5	6	7
777.7	109584	109035.22	данные отсутствуют	данные отсутствуют		
778.1	106108.09	113938.74	данные отсутствуют	данные отсутствуют		
778.2	106106.38	113939.26	данные отсутствуют	данные отсутствуют		
778.3	106097.73	113941.93	данные отсутствуют	данные отсутствуют		
778.4	106091.52	113939.46	данные отсутствуют	данные отсутствуют		
778.5	106091.76	113938.74	данные отсутствуют	данные отсутствуют		
778.6	106092.64	113929.04	данные отсутствуют	данные отсутствуют		
778.7	106070.82	113857.2	данные отсутствуют	данные отсутствуют		
778.8	106063.84	113859.53	данные отсутствуют	данные отсутствуют		
779.1	106056.93	113917.99	данные отсутствуют	данные отсутствуют		
779.2	106064.09	113941.34	данные отсутствуют	данные отсутствуют		
779.3	106064.36	113942.4	данные отсутствуют	данные отсутствуют		
779.4	106083.55	113936.89	данные отсутствуют	данные отсутствуют		
779.5	106091.52	113939.46	данные отсутствуют	данные отсутствуют		

Государственный регистратор		ФГИС ЕГРН
полное наименование должности	подпись	инициалы, фамилия

М.П.





**Описание местоположения объекта недвижимости**

<b>Сооружение</b>			
вид объекта недвижимости			
Лист № __ Раздела <b>5.1</b>	Всего листов раздела <b>5.1</b> : __	Всего разделов: __	Всего листов выписки: __
<b>26.04.2022 № 99/2022/463765396</b>			
Кадастровый номер:		<b>78:36:0000000:4659</b>	

Номер точки	Координаты, м		Радиус, м	Средняя квадратическая погрешность определения координат характерных точек контура, м	Глубина, высота, м	
	X	Y			H1	H2
1	2	3	4	5	6	7
780.1	106328.64	113496.41	данные отсутствуют	данные отсутствуют		
780.2	106328.93	113497.06	данные отсутствуют	данные отсутствуют		
780.3	106343.57	113492.79	данные отсутствуют	данные отсутствуют		
780.4	106344.39	113494.88	данные отсутствуют	данные отсутствуют		
780.5	106290.88	113510.79	данные отсутствуют	данные отсутствуют		
780.6	106319.58	113609.06	данные отсутствуют	данные отсутствуют		
780.7	106377.45	113592.23	данные отсутствуют	данные отсутствуют		
780.8	106371.61	113571.02	данные отсутствуют	данные отсутствуют		
780.9	106366.53	113572.35	данные отсутствуют	данные отсутствуют		
781.1	106420.74	113648.89	данные отсутствуют	данные отсутствуют		
781.2	106418.46	113640.24	данные отсутствуют	данные отсутствуют		
781.3	106418.09	113639.14	данные отсутствуют	данные отсутствуют		
781.4	106381.08	113649.88	данные отсутствуют	данные отсутствуют		
781.5	106330	113665.27	данные отсутствуют	данные отсутствуют		

Государственный регистратор		ФГИС ЕГРН
полное наименование должности	подпись	инициалы, фамилия

М.П.



**Описание местоположения объекта недвижимости**

<b>Сооружение</b>			
вид объекта недвижимости			
Лист № __ Раздела <b>5.1</b>	Всего листов раздела <b>5.1</b> : __	Всего разделов: __	Всего листов выписки: __
<b>26.04.2022 № 99/2022/463765396</b>			
Кадастровый номер:		<b>78:36:0000000:4659</b>	

Номер точки	Координаты, м		Радиус, м	Средняя квадратическая погрешность определения координат характерных точек контура, м	Глубина, высота, м	
	X	Y			H1	H2
1	2	3	4	5	6	7
781.6	106327.68	113666.07	данные отсутствуют	данные отсутствуют		
781.7	106248.85	113691.04	данные отсутствуют	данные отсутствуют		
781.8	106246.99	113691.46	данные отсутствуют	данные отсутствуют		
781.9	106232.37	113693.42	данные отсутствуют	данные отсутствуют		
781.10	106232.59	113694.22	данные отсутствуют	данные отсутствуют		
781.11	106234.96	113707.09	данные отсутствуют	данные отсутствуют		
782.1	106742.27	113557.6	данные отсутствуют	данные отсутствуют		
782.2	106738.65	113543.73	данные отсутствуют	данные отсутствуют		
782.3	106738.55	113543.41	данные отсутствуют	данные отсутствуют		
782.4	106718.12	113548.88	данные отсутствуют	данные отсутствуют		
782.5	106717.58	113549.05	данные отсутствуют	данные отсутствуют		
782.6	106716.91	113549.25	данные отсутствуют	данные отсутствуют		
782.7	106613.25	113580.64	данные отсутствуют	данные отсутствуют		
782.8	106564.99	113595.03	данные отсутствуют	данные отсутствуют		

Государственный регистратор		ФГИС ЕГРН
полное наименование должности	подпись	инициалы, фамилия

М.П.



**Описание местоположения объекта недвижимости**

<b>Сооружение</b>			
вид объекта недвижимости			
Лист № __ Раздела <b>5.1</b>	Всего листов раздела <b>5.1</b> : __	Всего разделов: __	Всего листов выписки: __
<b>26.04.2022 № 99/2022/463765396</b>			
Кадастровый номер:		<b>78:36:0000000:4659</b>	

Номер точки	Координаты, м		Радиус, м	Средняя квадратическая погрешность определения координат характерных точек контура, м	Глубина, высота, м	
	X	Y			H1	H2
1	2	3	4	5	6	7
782.9	106565.32	113596.47	данные отсутствуют	данные отсутствуют		
782.10	106567.58	113608.44	данные отсутствуют	данные отсутствуют		
783.1	105432.44	114061.3	данные отсутствуют	данные отсутствуют		
783.2	105428.47	114071.26	данные отсутствуют	данные отсутствуют		
783.3	105427.42	114073.75	данные отсутствуют	данные отсутствуют		
783.4	105315.65	114030.81	данные отсутствуют	данные отсутствуют		
783.5	105294.72	114037.99	данные отсутствуют	данные отсутствуют		
783.6	105284.03	114041.94	данные отсутствуют	данные отсутствуют		
783.7	105270.63	114041.23	данные отсутствуют	данные отсутствуют		
783.8	105267.32	114041.11	данные отсутствуют	данные отсутствуют		
783.9	105268.43	114069.04	данные отсутствуют	данные отсутствуют		
783.10	105268.99	114089.35	данные отсутствуют	данные отсутствуют		
783.11	105271.19	114094.81	данные отсутствуют	данные отсутствуют		
783.12	105272.84	114098.47	данные отсутствуют	данные отсутствуют		

Государственный регистратор		ФГИС ЕГРН
полное наименование должности	подпись	инициалы, фамилия

М.П.



**Описание местоположения объекта недвижимости**

<b>Сооружение</b>			
вид объекта недвижимости			
Лист № __ Раздела <b>5.1</b>	Всего листов раздела <b>5.1</b> : __	Всего разделов: __	Всего листов выписки: __
<b>26.04.2022 № 99/2022/463765396</b>			
Кадастровый номер:		<b>78:36:0000000:4659</b>	

Номер точки	Координаты, м		Радиус, м	Средняя квадратическая погрешность определения координат характерных точек контура, м	Глубина, высота, м	
	X	Y			H1	H2
1	2	3	4	5	6	7
783.13	105272.91	114099.05	данные отсутствуют	данные отсутствуют		
784.1	105357.31	114176.1	данные отсутствуют	данные отсутствуют		
784.2	105356.54	114176.61	данные отсутствуют	данные отсутствуют		
784.3	105348.48	114180.67	данные отсутствуют	данные отсутствуют		
784.4	105345.87	114187	данные отсутствуют	данные отсутствуют		
785.1	105310.88	114124.17	данные отсутствуют	данные отсутствуют		
785.2	105310.67	114122.36	данные отсутствуют	данные отсутствуют		
785.3	105310.49	114120.43	данные отсутствуют	данные отсутствуют		
785.4	105312.02	114117.62	данные отсутствуют	данные отсутствуют		
785.5	105311.5	114110.7	данные отсутствуют	данные отсутствуют		
786.1	106368.11	115732.28	данные отсутствуют	данные отсутствуют		
786.2	106360.44	115729.41	данные отсутствуют	данные отсутствуют		
786.3	106358.75	115728.76	данные отсутствуют	данные отсутствуют		
786.4	106358.97	115728.17	данные отсутствуют	данные отсутствуют		

Государственный регистратор		ФГИС ЕГРН
полное наименование должности	подпись	инициалы, фамилия

М.П.



**Описание местоположения объекта недвижимости**

<b>Сооружение</b>			
вид объекта недвижимости			
Лист № __ Раздела <b>5.1</b>	Всего листов раздела <b>5.1</b> : __	Всего разделов: __	Всего листов выписки: __
<b>26.04.2022 № 99/2022/463765396</b>			
Кадастровый номер:		<b>78:36:0000000:4659</b>	

Номер точки	Координаты, м		Радиус, м	Средняя квадратическая погрешность определения координат характерных точек контура, м	Глубина, высота, м	
	X	Y			H1	H2
1	2	3	4	5	6	7
786.5	106362.61	115718.87	данные отсутствуют	данные отсутствуют		
787.1	106425.67	115730.64	данные отсутствуют	данные отсутствуют		
787.2	106425.97	115729.47	данные отсутствуют	данные отсутствуют		
787.3	106439.78	115693.81	данные отсутствуют	данные отсутствуют		
788.1	106450.61	115740.55	данные отсутствуют	данные отсутствуют		
788.2	106451.11	115739.33	данные отсутствуют	данные отсутствуют		
788.3	106452.76	115734.98	данные отсутствуют	данные отсутствуют		
789.1	106459.07	115545.46	данные отсутствуют	данные отсутствуют		
789.2	106458.35	115545.21	данные отсутствуют	данные отсутствуют		
789.3	106425.05	115532.46	данные отсутствуют	данные отсутствуют		
789.4	106427.45	115526.68	данные отсутствуют	данные отсутствуют		
790.1	106358.75	115728.76	данные отсутствуют	данные отсутствуют		
790.2	106354.05	115726.97	данные отсутствуют	данные отсутствуют		
790.3	106318.71	115810.73	данные отсутствуют	данные отсутствуют		

Государственный регистратор		ФГИС ЕГРН
полное наименование должности	подпись	инициалы, фамилия

М.П.



**Описание местоположения объекта недвижимости**

<b>Сооружение</b>			
вид объекта недвижимости			
Лист № __ Раздела <b>5.1</b>	Всего листов раздела <b>5.1</b> : __	Всего разделов: __	Всего листов выписки: __
<b>26.04.2022 № 99/2022/463765396</b>			
Кадастровый номер:		<b>78:36:0000000:4659</b>	

Номер точки	Координаты, м		Радиус, м	Средняя квадратическая погрешность определения координат характерных точек контура, м	Глубина, высота, м	
	X	Y			H1	H2
1	2	3	4	5	6	7
790.4	106269.23	115827.6	данные отсутствуют	данные отсутствуют		
790.5	106259.23	115852.69	данные отсутствуют	данные отсутствуют		
790.6	106256.25	115860.89	данные отсутствуют	данные отсутствуют		
790.7	106250.78	115859.64	данные отсутствуют	данные отсутствуют		
790.8	106245.17	115857.4	данные отсутствуют	данные отсутствуют		
790.9	106243.5	115856.68	данные отсутствуют	данные отсутствуют		
790.10	106224.31	115849.26	данные отсутствуют	данные отсутствуют		
790.11	106200.98	115901.43	данные отсутствуют	данные отсутствуют		
790.12	106180.82	115895.05	данные отсутствуют	данные отсутствуют		
790.13	106168.33	115919.37	данные отсутствуют	данные отсутствуют		
790.14	106173.88	115922.57	данные отсутствуют	данные отсутствуют		
790.15	106163.02	115948.61	данные отсутствуют	данные отсутствуют		
790.16	106162.44	115948.43	данные отсутствуют	данные отсутствуют		
790.17	106158.37	115946.88	данные отсутствуют	данные отсутствуют		

Государственный регистратор		ФГИС ЕГРН
полное наименование должности	подпись	инициалы, фамилия

М.П.



**Описание местоположения объекта недвижимости**

<b>Сооружение</b>			
вид объекта недвижимости			
Лист № __ Раздела <b>5.1</b>	Всего листов раздела <b>5.1</b> : __	Всего разделов: __	Всего листов выписки: __
<b>26.04.2022 № 99/2022/463765396</b>			
Кадастровый номер:		<b>78:36:0000000:4659</b>	

Номер точки	Координаты, м		Радиус, м	Средняя квадратическая погрешность определения координат характерных точек контура, м	Глубина, высота, м	
	X	Y			H1	H2
1	2	3	4	5	6	7
790.18	106159.77	115943.28	данные отсутствуют	данные отсутствуют		
791.1	106696.53	115891.91	данные отсутствуют	данные отсутствуют		
791.2	106692.68	115901.21	данные отсутствуют	данные отсутствуют		
791.3	106692.17	115902.25	данные отсутствуют	данные отсутствуют		
791.4	106689.72	115908.59	данные отсутствуют	данные отсутствуют		
791.5	106677.28	115903.37	данные отсутствуют	данные отсутствуют		
791.6	106676.33	115903.16	данные отсутствуют	данные отсутствуют		
791.7	106675.87	115903.09	данные отсутствуют	данные отсутствуют		
791.8	106666.93	115901.6	данные отсутствуют	данные отсутствуют		
791.9	106660.79	115900.79	данные отсутствуют	данные отсутствуют		
791.10	106642.95	115918.18	данные отсутствуют	данные отсутствуют		
791.11	106617.41	115928.79	данные отсутствуют	данные отсутствуют		
791.12	106616.64	115929.04	данные отсутствуют	данные отсутствуют		
791.13	106616.09	115929.27	данные отсутствуют	данные отсутствуют		

Государственный регистратор		ФГИС ЕГРН
полное наименование должности	подпись	инициалы, фамилия

М.П.



**Описание местоположения объекта недвижимости**

<b>Сооружение</b>			
вид объекта недвижимости			
Лист № __ Раздела <b>5.1</b>	Всего листов раздела <b>5.1</b> : __	Всего разделов: __	Всего листов выписки: __
<b>26.04.2022 № 99/2022/463765396</b>			
Кадастровый номер:		<b>78:36:0000000:4659</b>	

Номер точки	Координаты, м		Радиус, м	Средняя квадратическая погрешность определения координат характерных точек контура, м	Глубина, высота, м	
	X	Y			H1	H2
1	2	3	4	5	6	7
791.14	106551.08	115946.49	данные отсутствуют	данные отсутствуют		
791.15	106550.48	115946.64	данные отсутствуют	данные отсутствуют		
791.16	106549.76	115946.92	данные отсутствуют	данные отсутствуют		
791.17	106511.38	115956.16	данные отсутствуют	данные отсутствуют		
791.18	106491.76	115963.45	данные отсутствуют	данные отсутствуют		
791.19	106491.19	115963.59	данные отсутствуют	данные отсутствуют		
791.20	106489.88	115964.16	данные отсутствуют	данные отсутствуют		
791.21	106485.34	115965.95	данные отсутствуют	данные отсутствуют		
791.22	106462.47	115963.9	данные отсутствуют	данные отсутствуют		
791.23	106443.91	115957.49	данные отсутствуют	данные отсутствуют		
791.24	106342.74	115916.62	данные отсутствуют	данные отсутствуют		
791.25	106332.18	115911	данные отсутствуют	данные отсутствуют		
791.26	106331.34	115910.37	данные отсутствуют	данные отсутствуют		
791.27	106330.45	115909.9	данные отсутствуют	данные отсутствуют		

Государственный регистратор		ФГИС ЕГРН
полное наименование должности	подпись	инициалы, фамилия

М.П.





**Описание местоположения объекта недвижимости**

<b>Сооружение</b>			
вид объекта недвижимости			
Лист № __ Раздела <b>5.1</b>	Всего листов раздела <b>5.1</b> : __	Всего разделов: __	Всего листов выписки: __
<b>26.04.2022 № 99/2022/463765396</b>			
Кадастровый номер:		<b>78:36:0000000:4659</b>	

Номер точки	Координаты, м		Радиус, м	Средняя квадратическая погрешность определения координат характерных точек контура, м	Глубина, высота, м	
	X	Y			H1	H2
1	2	3	4	5	6	7
791.28	106311.25	115903.85	данные отсутствуют	данные отсутствуют		
791.29	106306.14	115902.42	данные отсутствуют	данные отсутствуют		
791.30	106305.19	115902.01	данные отсутствуют	данные отсутствуют		
791.31	106290.91	115896.55	данные отсутствуют	данные отсутствуют		
791.32	106278.28	115869.85	данные отсутствуют	данные отсутствуют		
791.33	106224.82	115851.31	данные отсутствуют	данные отсутствуют		
791.34	106201.36	115903.3	данные отсутствуют	данные отсутствуют		
791.35	106181.18	115896.59	данные отсутствуют	данные отсутствуют		
791.36	106169.71	115918.9	данные отсутствуют	данные отсутствуют		
791.37	106175.92	115922.39	данные отсутствуют	данные отсутствуют		
791.38	106163.76	115952.35	данные отсутствуют	данные отсутствуют		
791.39	106161.97	115951.67	данные отсутствуют	данные отсутствуют		
791.40	106162.31	115950.3	данные отсутствуют	данные отсутствуют		
791.41	106161.52	115949.99	данные отсутствуют	данные отсутствуют		

Государственный регистратор		ФГИС ЕГРН
полное наименование должности	подпись	инициалы, фамилия

М.П.



**Описание местоположения объекта недвижимости**

<b>Сооружение</b>			
вид объекта недвижимости			
Лист № __ Раздела <b>5.1</b>	Всего листов раздела <b>5.1</b> : __	Всего разделов: __	Всего листов выписки: __
<b>26.04.2022 № 99/2022/463765396</b>			
Кадастровый номер:		<b>78:36:0000000:4659</b>	

Номер точки	Координаты, м		Радиус, м	Средняя квадратическая погрешность определения координат характерных точек контура, м	Глубина, высота, м	
	X	Y			H1	H2
1	2	3	4	5	6	7
791.42	106156.86	115948.09	данные отсутствуют	данные отсутствуют		
791.43	106158.54	115942.82	данные отсутствуют	данные отсутствуют		
792.1	105549.24	114242.82	данные отсутствуют	данные отсутствуют		
792.2	105558.4	114268.74	данные отсутствуют	данные отсутствуют		
792.3	105631.1	114294.9	данные отсутствуют	данные отсутствуют		
792.4	105667.54	114311.77	данные отсутствуют	данные отсутствуют		
792.5	105668.19	114310.84	данные отсутствуют	данные отсутствуют		
792.6	105669.08	114311.29	данные отсутствуют	данные отсутствуют		
792.7	105672.86	114312.91	данные отсутствуют	данные отсутствуют		
792.8	105664.79	114335.21	данные отсутствуют	данные отсутствуют		
793.1	105668.19	114310.84	данные отсутствуют	данные отсутствуют		
793.2	105674.18	114299	данные отсутствуют	данные отсутствуют		
793.3	105675.08	114299.29	данные отсутствуют	данные отсутствуют		
793.4	105678.85	114300.69	данные отсутствуют	данные отсутствуют		

Государственный регистратор		ФГИС ЕГРН
полное наименование должности	подпись	инициалы, фамилия

М.П.



**Описание местоположения объекта недвижимости**

<b>Сооружение</b>			
вид объекта недвижимости			
Лист № __ Раздела <b>5.1</b>	Всего листов раздела <b>5.1</b> : __	Всего разделов: __	Всего листов выписки: __
<b>26.04.2022 № 99/2022/463765396</b>			
Кадастровый номер:		<b>78:36:0000000:4659</b>	

Номер точки	Координаты, м		Радиус, м	Средняя квадратическая погрешность определения координат характерных точек контура, м	Глубина, высота, м	
	X	Y			H1	H2
1	2	3	4	5	6	7
793.5	105682.85	114299.1	данные отсутствуют	данные отсутствуют		
794.1	105548.78	114426.56	данные отсутствуют	данные отсутствуют		
794.2	105539.78	114423.12	данные отсутствуют	данные отсутствуют		
794.3	105539.04	114422.87	данные отсутствуют	данные отсутствуют		
794.4	105539.29	114422.12	данные отсутствуют	данные отсутствуют		
794.5	105560.51	114369.67	данные отсутствуют	данные отсутствуют		
794.6	105542.9	114362.74	данные отсутствуют	данные отсутствуют		
795.1	105516.39	114585.07	данные отсутствуют	данные отсутствуют		
795.2	105511.08	114578.55	данные отсутствуют	данные отсутствуют		
795.3	105506.03	114547.12	данные отсутствуют	данные отсутствуют		
795.4	105506.02	114546.91	данные отсутствуют	данные отсутствуют		
795.5	105506.69	114546.82	данные отсутствуют	данные отсутствуют		
795.6	105599.77	114584.93	данные отсутствуют	данные отсутствуют		
795.7	105608.33	114588.08	данные отсутствуют	данные отсутствуют		

Государственный регистратор		ФГИС ЕГРН
полное наименование должности	подпись	инициалы, фамилия

М.П.



**Описание местоположения объекта недвижимости**

<b>Сооружение</b>			
вид объекта недвижимости			
Лист № __ Раздела <b>5.1</b>	Всего листов раздела <b>5.1</b> : __	Всего разделов: __	Всего листов выписки: __
<b>26.04.2022 № 99/2022/463765396</b>			
Кадастровый номер:		<b>78:36:0000000:4659</b>	

Номер точки	Координаты, м		Радиус, м	Средняя квадратическая погрешность определения координат характерных точек контура, м	Глубина, высота, м	
	X	Y			H1	H2
1	2	3	4	5	6	7
795.8	105642.39	114499.91	данные отсутствуют	данные отсутствуют		
795.9	105642.54	114499.51	данные отсутствуют	данные отсутствуют		
795.10	105612.32	114487.03	данные отсутствуют	данные отсутствуют		
795.11	105604.58	114484.1	данные отсутствуют	данные отсутствуют		
795.12	105604.97	114482.83	данные отсутствуют	данные отсутствуют		
795.13	105607.95	114473.9	данные отсутствуют	данные отсутствуют		
796.1	110449.81	111089.76	данные отсутствуют	данные отсутствуют		
796.2	110444.86	111103.35	данные отсутствуют	данные отсутствуют		
796.3	110444.64	111104.11	данные отсутствуют	данные отсутствуют		
796.4	110448.33	111105.13	данные отсутствуют	данные отсутствуют		
796.5	110535	111131.88	данные отсутствуют	данные отсутствуют		
796.6	110552.69	111137.82	данные отсутствуют	данные отсутствуют		
796.7	110565.96	111142.16	данные отсутствуют	данные отсутствуют		
796.8	110566.13	111141.05	данные отсутствуют	данные отсутствуют		

Государственный регистратор		ФГИС ЕГРН
полное наименование должности	подпись	инициалы, фамилия

М.П.



**Описание местоположения объекта недвижимости**

<b>Сооружение</b>			
вид объекта недвижимости			
Лист № __ Раздела <b>5.1</b>	Всего листов раздела <b>5.1</b> : __	Всего разделов: __	Всего листов выписки: __
<b>26.04.2022 № 99/2022/463765396</b>			
Кадастровый номер:		<b>78:36:0000000:4659</b>	

Номер точки	Координаты, м		Радиус, м	Средняя квадратическая погрешность определения координат характерных точек контура, м	Глубина, высота, м	
	X	Y			H1	H2
1	2	3	4	5	6	7
796.9	110571.45	111117.55	данные отсутствуют	данные отсутствуют		
797.1	110610.24	111149.4	данные отсутствуют	данные отсутствуют		
797.2	110607.91	111148.55	данные отсутствуют	данные отсутствуют		
797.3	110606.79	111148.22	данные отсутствуют	данные отсутствуют		
797.4	110606.26	111149.8	данные отсутствуют	данные отсутствуют		
797.5	110602.39	111152.35	данные отсутствуют	данные отсутствуют		
797.6	110600.63	111153.8	данные отсутствуют	данные отсутствуют		
797.7	110592.49	111151.21	данные отсутствуют	данные отсутствуют		
797.8	110591.99	111152.15	данные отсутствуют	данные отсутствуют		
797.9	110591.17	111154.59	данные отсутствуют	данные отсутствуют		
798.1	105777.66	116440.32	данные отсутствуют	данные отсутствуют		
798.2	105780.73	116438.86	данные отсутствуют	данные отсутствуют		
798.3	105781.76	116438.44	данные отсутствуют	данные отсутствуют		
798.4	105805.28	116481.51	данные отсутствуют	данные отсутствуют		

Государственный регистратор		ФГИС ЕГРН
полное наименование должности	подпись	инициалы, фамилия

М.П.



**Описание местоположения объекта недвижимости**

<b>Сооружение</b>			
вид объекта недвижимости			
Лист № __ Раздела <b>5.1</b>	Всего листов раздела <b>5.1</b> : __	Всего разделов: __	Всего листов выписки: __
<b>26.04.2022 № 99/2022/463765396</b>			
Кадастровый номер:		<b>78:36:0000000:4659</b>	

Номер точки	Координаты, м		Радиус, м	Средняя квадратическая погрешность определения координат характерных точек контура, м	Глубина, высота, м	
	X	Y			H1	H2
1	2	3	4	5	6	7
798.5	105806.03	116481.18	данные отсутствуют	данные отсутствуют		
798.6	105833.99	116470.51	данные отсутствуют	данные отсутствуют		
798.7	105843.79	116473.75	данные отсутствуют	данные отсутствуют		
799.1	105781.76	116438.44	данные отсутствуют	данные отсутствуют		
799.2	105781.24	116437.69	данные отсутствуют	данные отсутствуют		
799.3	105776.44	116429.83	данные отсутствуют	данные отсутствуют		
799.4	105775.64	116425.63	данные отсутствуют	данные отсутствуют		
799.5	105774.83	116420.57	данные отсутствуют	данные отсутствуют		
799.6	105773.04	116411.16	данные отсутствуют	данные отсутствуют		
799.7	105768.93	116391.63	данные отсутствуют	данные отсутствуют		
799.8	105767.47	116390.99	данные отсутствуют	данные отсутствуют		
799.9	105767.92	116389.69	данные отсутствуют	данные отсутствуют		
799.10	105782.88	116348.43	данные отсутствуют	данные отсутствуют		
799.11	105788.47	116346.3	данные отсутствуют	данные отсутствуют		

Государственный регистратор		ФГИС ЕГРН
полное наименование должности	подпись	инициалы, фамилия

М.П.



**Описание местоположения объекта недвижимости**

<b>Сооружение</b>			
вид объекта недвижимости			
Лист № __ Раздела <b>5.1</b>	Всего листов раздела <b>5.1</b> : __	Всего разделов: __	Всего листов выписки: __
<b>26.04.2022 № 99/2022/463765396</b>			
Кадастровый номер:		<b>78:36:0000000:4659</b>	

Номер точки	Координаты, м		Радиус, м	Средняя квадратическая погрешность определения координат характерных точек контура, м	Глубина, высота, м	
	X	Y			H1	H2
1	2	3	4	5	6	7
799.12	105787.92	116345.12	данные отсутствуют	данные отсутствуют		
799.13	105792.19	116324.02	данные отсутствуют	данные отсутствуют		
799.14	105753.68	116307.44	данные отсутствуют	данные отсутствуют		
800.1	105773.04	116411.16	данные отсутствуют	данные отсутствуют		
800.2	105772.8	116411.3	данные отсутствуют	данные отсутствуют		
800.3	105769.99	116412.64	данные отсутствуют	данные отсутствуют		
800.4	105755.05	116407.28	данные отсутствуют	данные отсутствуют		
801.1	106992.8	116693.22	данные отсутствуют	данные отсутствуют		
801.2	106990.22	116692.11	данные отсутствуют	данные отсутствуют		
801.3	106977.54	116686.46	данные отсутствуют	данные отсутствуют		
801.4	106976.01	116685.84	данные отсутствуют	данные отсутствуют		
801.5	106974.72	116685.33	данные отсутствуют	данные отсутствуют		
801.6	106964.96	116681.67	данные отсутствуют	данные отсутствуют		
801.7	106931.36	116668.47	данные отсутствуют	данные отсутствуют		

Государственный регистратор		ФГИС ЕГРН
полное наименование должности	подпись	инициалы, фамилия

М.П.



**Описание местоположения объекта недвижимости**

<b>Сооружение</b>			
вид объекта недвижимости			
Лист № __ Раздела <b>5.1</b>	Всего листов раздела <b>5.1</b> : __	Всего разделов: __	Всего листов выписки: __
<b>26.04.2022 № 99/2022/463765396</b>			
Кадастровый номер:		<b>78:36:0000000:4659</b>	

Номер точки	Координаты, м		Радиус, м	Средняя квадратическая погрешность определения координат характерных точек контура, м	Глубина, высота, м	
	X	Y			H1	H2
1	2	3	4	5	6	7
801.8	106912.4	116673.93	данные отсутствуют	данные отсутствуют		
801.9	106904.8	116694.25	данные отсутствуют	данные отсутствуют		
801.10	106904.26	116695.39	данные отсутствуют	данные отсутствуют		
801.11	106903.71	116696.96	данные отсутствуют	данные отсутствуют		
801.12	106889.76	116731.11	данные отсутствуют	данные отсутствуют		
801.13	106853.46	116737.24	данные отсутствуют	данные отсутствуют		
801.14	106849.88	116738.02	данные отсутствуют	данные отсутствуют		
801.15	106849.95	116738.71	данные отсутствуют	данные отсутствуют		
801.16	106855.55	116819.2	данные отсутствуют	данные отсутствуют		
801.17	106863.39	116836.64	данные отсутствуют	данные отсутствуют		
801.18	106870.22	116852.88	данные отсутствуют	данные отсутствуют		
801.19	106882.73	116882.01	данные отсутствуют	данные отсутствуют		
801.20	106860.74	116932.5	данные отсутствуют	данные отсутствуют		
801.21	106844.45	116926.08	данные отсутствуют	данные отсутствуют		

Государственный регистратор		ФГИС ЕГРН
полное наименование должности	подпись	инициалы, фамилия

М.П.





**Описание местоположения объекта недвижимости**

<b>Сооружение</b>			
вид объекта недвижимости			
Лист № __ Раздела <b>5.1</b>	Всего листов раздела <b>5.1</b> : __	Всего разделов: __	Всего листов выписки: __
<b>26.04.2022 № 99/2022/463765396</b>			
Кадастровый номер:		<b>78:36:0000000:4659</b>	

Номер точки	Координаты, м		Радиус, м	Средняя квадратическая погрешность определения координат характерных точек контура, м	Глубина, высота, м	
	X	Y			H1	H2
1	2	3	4	5	6	7
801.22	106844.02	116927.32	данные отсутствуют	данные отсутствуют		
802.1	106952.75	116695.73	данные отсутствуют	данные отсутствуют		
802.2	106957.94	116697.94	данные отсутствуют	данные отсутствуют		
802.3	106964.68	116682.12	данные отсутствуют	данные отсутствуют		
802.4	106964.96	116681.67	данные отсутствуют	данные отсутствуют		
803.1	106569.32	116876.09	данные отсутствуют	данные отсутствуют		
803.2	106551.6	116868.47	данные отсутствуют	данные отсутствуют		
803.3	106550.62	116868.01	данные отсутствуют	данные отсутствуют		
803.4	106542.19	116887	данные отсутствуют	данные отсутствуют		
803.5	106540.83	116890.28	данные отсутствуют	данные отсутствуют		
803.6	106568.55	116902.34	данные отсутствуют	данные отсутствуют		
803.7	106696.04	116958.1	данные отсутствуют	данные отсутствуют		
803.8	106783.58	116997.2	данные отсутствуют	данные отсутствуют		
803.9	106784.03	116996.31	данные отсутствуют	данные отсутствуют		

Государственный регистратор		ФГИС ЕГРН
полное наименование должности	подпись	инициалы, фамилия

М.П.



**Описание местоположения объекта недвижимости**

<b>Сооружение</b>			
вид объекта недвижимости			
Лист № __ Раздела <b>5.1</b>	Всего листов раздела <b>5.1</b> : __	Всего разделов: __	Всего листов выписки: __
<b>26.04.2022 № 99/2022/463765396</b>			
Кадастровый номер:		<b>78:36:0000000:4659</b>	

Номер точки	Координаты, м		Радиус, м	Средняя квадратическая погрешность определения координат характерных точек контура, м	Глубина, высота, м	
	X	Y			H1	H2
1	2	3	4	5	6	7
803.10	106795.19	116971.38	данные отсутствуют	данные отсутствуют		
803.11	106789.09	116968.29	данные отсутствуют	данные отсутствуют		
804.1	106870.22	116852.88	данные отсутствуют	данные отсутствуют		
804.2	106870.97	116852.55	данные отсутствуют	данные отсутствуют		
804.3	106873.18	116851.45	данные отсутствуют	данные отсутствуют		
804.4	106873.73	116852.55	данные отсутствуют	данные отсутствуют		
804.5	106872.6	116853.03	данные отсутствуют	данные отсутствуют		
804.6	106872.19	116853.21	данные отсутствуют	данные отсутствуют		
804.7	106844.05	116864.51	данные отсутствуют	данные отсутствуют		
804.8	106844.65	116866.64	данные отсутствуют	данные отсутствуют		
804.9	106845.97	116871.69	данные отсутствуют	данные отсутствуют		
804.10	106846.52	116872.19	данные отсутствуют	данные отсутствуют		
805.1	106550.62	116868.01	данные отсутствуют	данные отсутствуют		
805.2	106561.28	116843.93	данные отсутствуют	данные отсутствуют		

Государственный регистратор		ФГИС ЕГРН
полное наименование должности	подпись	инициалы, фамилия

М.П.



**Описание местоположения объекта недвижимости**

<b>Сооружение</b>			
вид объекта недвижимости			
Лист № __ Раздела <b>5.1</b>	Всего листов раздела <b>5.1</b> : __	Всего разделов: __	Всего листов выписки: __
<b>26.04.2022 № 99/2022/463765396</b>			
Кадастровый номер:		<b>78:36:0000000:4659</b>	

Номер точки	Координаты, м		Радиус, м	Средняя квадратическая погрешность определения координат характерных точек контура, м	Глубина, высота, м	
	X	Y			H1	H2
1	2	3	4	5	6	7
805.3	106561.79	116842.6	данные отсутствуют	данные отсутствуют		
805.4	106563.97	116837.58	данные отсутствуют	данные отсутствуют		
805.5	106628.33	116842.02	данные отсутствуют	данные отсутствуют		
805.6	106673.83	116836.11	данные отсутствуют	данные отсутствуют		
805.7	106709.88	116831.04	данные отсутствуют	данные отсутствуют		
805.8	106741.59	116826.37	данные отсутствуют	данные отсутствуют		
805.9	106803.93	116850.81	данные отсутствуют	данные отсутствуют		
805.10	106826.71	116860.52	данные отсутствуют	данные отсутствуют		
805.11	106839.75	116866.12	данные отсутствуют	данные отсутствуют		
805.12	106840.48	116865.93	данные отсутствуют	данные отсутствуют		
805.13	106840.72	116866.69	данные отсутствуют	данные отсутствуют		
805.14	106842.47	116870.57	данные отсутствуют	данные отсутствуют		
805.15	106846.19	116872.62	данные отсутствуют	данные отсутствуют		
806.1	106947.8	116850.33	данные отсутствуют	данные отсутствуют		

Государственный регистратор		ФГИС ЕГРН
полное наименование должности	подпись	инициалы, фамилия

М.П.



**Описание местоположения объекта недвижимости**

<b>Сооружение</b>			
вид объекта недвижимости			
Лист № __ Раздела <b>5.1</b>	Всего листов раздела <b>5.1</b> : __	Всего разделов: __	Всего листов выписки: __
<b>26.04.2022 № 99/2022/463765396</b>			
Кадастровый номер:		<b>78:36:0000000:4659</b>	

Номер точки	Координаты, м		Радиус, м	Средняя квадратическая погрешность определения координат характерных точек контура, м	Глубина, высота, м	
	X	Y			H1	H2
1	2	3	4	5	6	7
806.2	106954.6	116854.09	данные отсутствуют	данные отсутствуют		
806.3	106947.23	116878.57	данные отсутствуют	данные отсутствуют		
806.4	106946.95	116879.55	данные отсутствуют	данные отсутствуют		
806.5	106877.68	116850.96	данные отсутствуют	данные отсутствуют		
806.6	106873.73	116852.55	данные отсутствуют	данные отсутствуют		
807.1	106943.3	116994.48	данные отсутствуют	данные отсутствуют		
807.2	106945.94	116989.29	данные отсутствуют	данные отсутствуют		
807.3	106959.9	116995.23	данные отсутствуют	данные отсутствуют		
807.4	106961.35	116995.56	данные отсутствуют	данные отсутствуют		
807.5	106966.59	116985.33	данные отсутствуют	данные отсутствуют		
807.6	106967.72	116982.31	данные отсутствуют	данные отсутствуют		
807.7	106983	116943.47	данные отсутствуют	данные отсутствуют		
807.8	106953.45	116882.16	данные отсутствуют	данные отсутствуют		
807.9	106952.07	116881.57	данные отсутствуют	данные отсутствуют		

Государственный регистратор		ФГИС ЕГРН
полное наименование должности	подпись	инициалы, фамилия

М.П.



**Описание местоположения объекта недвижимости**

<b>Сооружение</b>			
вид объекта недвижимости			
Лист № __ Раздела <b>5.1</b>	Всего листов раздела <b>5.1</b> : __	Всего разделов: __	Всего листов выписки: __
<b>26.04.2022 № 99/2022/463765396</b>			
Кадастровый номер:		<b>78:36:0000000:4659</b>	

Номер точки	Координаты, м		Радиус, м	Средняя квадратическая погрешность определения координат характерных точек контура, м	Глубина, высота, м	
	X	Y			H1	H2
1	2	3	4	5	6	7
807.10	106946.95	116879.55	данные отсутствуют	данные отсутствуют		
808.1	107080.36	116763.21	данные отсутствуют	данные отсутствуют		
808.2	107097.97	116763.51	данные отсутствуют	данные отсутствуют		
808.3	107099.52	116763.56	данные отсутствуют	данные отсутствуют		
808.4	107102.54	116731.19	данные отсутствуют	данные отсутствуют		
808.5	107074.02	116719.56	данные отсутствуют	данные отсутствуют		
808.6	107081.99	116699.99	данные отсутствуют	данные отсутствуют		
808.7	107082.72	116698.36	данные отсутствуют	данные отсутствуют		
809.1	107099.52	116763.56	данные отсутствуют	данные отсутствуют		
809.2	107098.14	116780.25	данные отсутствуют	данные отсутствуют		
809.3	107100	116780.66	данные отсутствуют	данные отсутствуют		
809.4	107167.52	116802.43	данные отсутствуют	данные отсутствуют		
809.5	107163.03	116813.26	данные отсутствуют	данные отсутствуют		
810.1	105166.6	116391.04	данные отсутствуют	данные отсутствуют		

Государственный регистратор		ФГИС ЕГРН
полное наименование должности	подпись	инициалы, фамилия

М.П.



**Описание местоположения объекта недвижимости**

<b>Сооружение</b>			
вид объекта недвижимости			
Лист № __ Раздела <b>5.1</b>	Всего листов раздела <b>5.1</b> : __	Всего разделов: __	Всего листов выписки: __
<b>26.04.2022 № 99/2022/463765396</b>			
Кадастровый номер:		<b>78:36:0000000:4659</b>	

Номер точки	Координаты, м		Радиус, м	Средняя квадратическая погрешность определения координат характерных точек контура, м	Глубина, высота, м	
	X	Y			H1	H2
1	2	3	4	5	6	7
810.2	105165.68	116389.87	данные отсутствуют	данные отсутствуют		
810.3	105159.71	116382.44	данные отсутствуют	данные отсутствуют		
810.4	105143.58	116355.52	данные отсутствуют	данные отсутствуют		
810.5	105122	116319.43	данные отсутствуют	данные отсутствуют		
810.6	105129.33	116286.1	данные отсутствуют	данные отсутствуют		
810.7	105127.63	116285.62	данные отсутствуют	данные отсутствуют		
810.8	105126.25	116285.28	данные отсутствуют	данные отсутствуют		
810.9	105090.49	116286.28	данные отсутствуют	данные отсутствуют		
811.1	108170.58	115473.52	данные отсутствуют	данные отсутствуют		
811.2	108211.21	115371.43	данные отсутствуют	данные отсутствуют		
811.3	108261.99	115237.34	данные отсутствуют	данные отсутствуют		
811.4	108299.69	115143.53	данные отсутствуют	данные отсутствуют		
811.5	108300.44	115141.68	данные отсутствуют	данные отсутствуют		
812.1	108552.87	115253.74	данные отсутствуют	данные отсутствуют		

Государственный регистратор		ФГИС ЕГРН
полное наименование должности	подпись	инициалы, фамилия

М.П.



**Описание местоположения объекта недвижимости**

<b>Сооружение</b>			
вид объекта недвижимости			
Лист № __ Раздела <b>5.1</b>	Всего листов раздела <b>5.1</b> : __	Всего разделов: __	Всего листов выписки: __
<b>26.04.2022 № 99/2022/463765396</b>			
Кадастровый номер:		<b>78:36:0000000:4659</b>	

Номер точки	Координаты, м		Радиус, м	Средняя квадратическая погрешность определения координат характерных точек контура, м	Глубина, высота, м	
	X	Y			H1	H2
1	2	3	4	5	6	7
812.2	108553.37	115252.33	данные отсутствуют	данные отсутствуют		
812.3	108553.87	115250.91	данные отсутствуют	данные отсутствуют		
813.1	108019.62	115423.75	данные отсутствуют	данные отсутствуют		
813.2	108021.16	115424.15	данные отсутствуют	данные отсутствуют		
813.3	108057.3	115438.95	данные отсутствуют	данные отсутствуют		
814.1	108163.28	114142.94	данные отсутствуют	данные отсутствуют		
814.2	108168.3	114129.79	данные отсутствуют	данные отсутствуют		
814.3	108166.46	114122.65	данные отсутствуют	данные отсутствуют		
814.4	108166.25	114121.71	данные отсутствуют	данные отсутствуют		
814.5	108168.32	114120.68	данные отсутствуют	данные отсутствуют		
814.6	108197.13	114109.29	данные отсутствуют	данные отсутствуют		
814.7	108202.31	114098.07	данные отсутствуют	данные отсутствуют		
814.8	108235.36	114085.41	данные отсутствуют	данные отсутствуют		
814.9	108263.87	114097.23	данные отсутствуют	данные отсутствуют		

Государственный регистратор		ФГИС ЕГРН
полное наименование должности	подпись	инициалы, фамилия

М.П.



**Описание местоположения объекта недвижимости**

<b>Сооружение</b>			
вид объекта недвижимости			
Лист № __ Раздела <b>5.1</b>	Всего листов раздела <b>5.1</b> : __	Всего разделов: __	Всего листов выписки: __
<b>26.04.2022 № 99/2022/463765396</b>			
Кадастровый номер:		<b>78:36:0000000:4659</b>	

Номер точки	Координаты, м		Радиус, м	Средняя квадратическая погрешность определения координат характерных точек контура, м	Глубина, высота, м	
	X	Y			H1	H2
1	2	3	4	5	6	7
814.10	108304.97	114114.52	данные отсутствуют	данные отсутствуют		
814.11	108304.35	114115.38	данные отсутствуют	данные отсутствуют		
814.12	108294.91	114138.33	данные отсутствуют	данные отсутствуют		
815.1	108146.04	113737.49	данные отсутствуют	данные отсутствуют		
815.2	108162.66	113743.78	данные отсутствуют	данные отсутствуют		
815.3	108222.78	113768.34	данные отсутствуют	данные отсутствуют		
815.4	108222.16	113769.68	данные отсутствуют	данные отсутствуют		
815.5	108217.58	113782.27	данные отсутствуют	данные отсутствуют		
815.6	108221.63	113791.72	данные отсутствуют	данные отсутствуют		
815.7	108215.05	113810.14	данные отсутствуют	данные отсутствуют		
815.8	108210.06	113808.19	данные отсутствуют	данные отсутствуют		
815.9	108187.33	113800.41	данные отсутствуют	данные отсутствуют		
816.1	108271.22	113880.28	данные отсутствуют	данные отсутствуют		
816.2	108261.72	113900.9	данные отсутствуют	данные отсутствуют		

Государственный регистратор		ФГИС ЕГРН
полное наименование должности	подпись	инициалы, фамилия

М.П.





**Описание местоположения объекта недвижимости**

<b>Сооружение</b>			
вид объекта недвижимости			
Лист № __ Раздела <b>5.1</b>	Всего листов раздела <b>5.1</b> : __	Всего разделов: __	Всего листов выписки: __
<b>26.04.2022 № 99/2022/463765396</b>			
Кадастровый номер:		<b>78:36:0000000:4659</b>	

Номер точки	Координаты, м		Радиус, м	Средняя квадратическая погрешность определения координат характерных точек контура, м	Глубина, высота, м	
	X	Y			H1	H2
1	2	3	4	5	6	7
816.3	108226.33	113887.04	данные отсутствуют	данные отсутствуют		
816.4	108222.62	113885.73	данные отсутствуют	данные отсутствуют		
816.5	108224.02	113882.56	данные отсутствуют	данные отсутствуют		
816.6	108217.49	113856.43	данные отсутствуют	данные отсутствуют		
816.7	108210.77	113823.32	данные отсутствуют	данные отсутствуют		
816.8	108215.05	113810.14	данные отсутствуют	данные отсутствуют		
817.1	108217.49	113856.43	данные отсутствуют	данные отсутствуют		
817.2	108218.14	113855.87	данные отсутствуют	данные отсутствуют		
817.3	108222.81	113853.08	данные отсутствуют	данные отсутствуют		
817.4	108230.46	113854.75	данные отсутствуют	данные отсутствуют		
818.1	108235.49	114112.42	данные отсутствуют	данные отсутствуют		
818.2	108233.65	114116.48	данные отсутствуют	данные отсутствуют		
818.3	108213.71	114108.98	данные отсутствуют	данные отсутствуют		
818.4	108212.6	114108.61	данные отсутствуют	данные отсутствуют		

Государственный регистратор		ФГИС ЕГРН
полное наименование должности	подпись	инициалы, фамилия

М.П.



**Описание местоположения объекта недвижимости**

<b>Сооружение</b>			
вид объекта недвижимости			
Лист № __ Раздела <b>5.1</b>	Всего листов раздела <b>5.1</b> : __	Всего разделов: __	Всего листов выписки: __
<b>26.04.2022 № 99/2022/463765396</b>			
Кадастровый номер:		<b>78:36:0000000:4659</b>	

Номер точки	Координаты, м		Радиус, м	Средняя квадратическая погрешность определения координат характерных точек контура, м	Глубина, высота, м	
	X	Y			H1	H2
1	2	3	4	5	6	7
818.5	108252.1	114014.11	данные отсутствуют	данные отсутствуют		
818.6	108181.6	113983.96	данные отсутствуют	данные отсутствуют		
818.7	108182.14	113982.21	данные отсутствуют	данные отсутствуют		
818.8	108192.49	113957.47	данные отсутствуют	данные отсутствуют		
818.9	108186.7	113954.7	данные отсутствуют	данные отсутствуют		
819.1	108058.78	113659.68	данные отсутствуют	данные отсутствуют		
819.2	108048.8	113655.46	данные отсутствуют	данные отсутствуют		
819.3	108048.04	113655.2	данные отсутствуют	данные отсутствуют		
819.4	108053.55	113639.53	данные отсутствуют	данные отсутствуют		
819.5	108055.58	113638.83	данные отсутствуют	данные отсутствуют		
819.6	108054.74	113637.21	данные отсутствуют	данные отсутствуют		
819.7	108052.93	113631.72	данные отсутствуют	данные отсутствуют		
819.8	108040.74	113626.55	данные отсутствуют	данные отсутствуют		
820.1	108055.58	113638.83	данные отсутствуют	данные отсутствуют		

Государственный регистратор		ФГИС ЕГРН
полное наименование должности	подпись	инициалы, фамилия

М.П.



**Описание местоположения объекта недвижимости**

<b>Сооружение</b>			
вид объекта недвижимости			
Лист № __ Раздела <b>5.1</b>	Всего листов раздела <b>5.1</b> : __	Всего разделов: __	Всего листов выписки: __
<b>26.04.2022 № 99/2022/463765396</b>			
Кадастровый номер:		<b>78:36:0000000:4659</b>	

Номер точки	Координаты, м		Радиус, м	Средняя квадратическая погрешность определения координат характерных точек контура, м	Глубина, высота, м	
	X	Y			H1	H2
1	2	3	4	5	6	7
820.2	108104.72	113621.14	данные отсутствуют	данные отсутствуют		
820.3	108124.97	113628.77	данные отсутствуют	данные отсутствуют		
820.4	108125.39	113627.8	данные отсутствуют	данные отсутствуют		
820.5	108128.76	113619.53	данные отсутствуют	данные отсутствуют		
820.6	108126.72	113613.18	данные отсутствуют	данные отсутствуют		
821.1	108124.97	113628.77	данные отсутствуют	данные отсутствуют		
821.2	108166.84	113644.76	данные отсутствуют	данные отсутствуют		
821.3	108181.22	113650.29	данные отсутствуют	данные отсутствуют		
821.4	108191.7	113677.64	данные отсутствуют	данные отсутствуют		
821.5	108211.08	113685.08	данные отсутствуют	данные отсутствуют		
821.6	108217.55	113698.77	данные отсутствуют	данные отсутствуют		
821.7	108213.78	113708.67	данные отсутствуют	данные отсутствуют		
821.8	108211.64	113713.89	данные отсутствуют	данные отсутствуют		
821.9	108225.99	113718.72	данные отсутствуют	данные отсутствуют		

Государственный регистратор		ФГИС ЕГРН
полное наименование должности	подпись	инициалы, фамилия

М.П.



**Описание местоположения объекта недвижимости**

<b>Сооружение</b>			
вид объекта недвижимости			
Лист № __ Раздела <b>5.1</b>	Всего листов раздела <b>5.1</b> : __	Всего разделов: __	Всего листов выписки: __
<b>26.04.2022 № 99/2022/463765396</b>			
Кадастровый номер:		<b>78:36:0000000:4659</b>	

Номер точки	Координаты, м		Радиус, м	Средняя квадратическая погрешность определения координат характерных точек контура, м	Глубина, высота, м	
	X	Y			H1	H2
1	2	3	4	5	6	7
821.10	108230.31	113720.32	данные отсутствуют	данные отсутствуют		
821.11	108234.9	113721.71	данные отсутствуют	данные отсутствуют		
821.12	108244.36	113725.35	данные отсутствуют	данные отсутствуют		
821.13	108254.98	113728.69	данные отсутствуют	данные отсутствуют		
821.14	108292.39	113713.87	данные отсутствуют	данные отсутствуют		
821.15	108305.4	113708.04	данные отсутствуют	данные отсутствуют		
821.16	108311.36	113693.85	данные отсутствуют	данные отсутствуют		
821.17	108310.34	113693.59	данные отсутствуют	данные отсутствуют		
821.18	108292	113686.18	данные отсутствуют	данные отсутствуют		
822.1	108427.37	113199.62	данные отсутствуют	данные отсутствуют		
822.2	108434.46	113197.35	данные отсутствуют	данные отсутствуют		
822.3	108440.96	113213.46	данные отсутствуют	данные отсутствуют		
822.4	108441.19	113213.89	данные отсутствуют	данные отсутствуют		
822.5	108414.25	113223.23	данные отсутствуют	данные отсутствуют		

Государственный регистратор		ФГИС ЕГРН
полное наименование должности	подпись	инициалы, фамилия

М.П.



**Описание местоположения объекта недвижимости**

<b>Сооружение</b>			
вид объекта недвижимости			
Лист № __ Раздела <b>5.1</b>	Всего листов раздела <b>5.1</b> : __	Всего разделов: __	Всего листов выписки: __
<b>26.04.2022 № 99/2022/463765396</b>			
Кадастровый номер:		<b>78:36:0000000:4659</b>	

Номер точки	Координаты, м		Радиус, м	Средняя квадратическая погрешность определения координат характерных точек контура, м	Глубина, высота, м	
	X	Y			H1	H2
1	2	3	4	5	6	7
822.6	108410.96	113232.34	данные отсутствуют	данные отсутствуют		
822.7	108397.88	113237.45	данные отсутствуют	данные отсутствуют		
822.8	108397.12	113237.81	данные отсутствуют	данные отсутствуют		
822.9	108378.36	113245.11	данные отсутствуют	данные отсутствуют		
822.10	108377.35	113245.63	данные отсутствуют	данные отсутствуют		
822.11	108380.75	113254.58	данные отсутствуют	данные отсутствуют		
822.12	108376.07	113259.96	данные отсутствуют	данные отсутствуют		
822.13	108408.14	113342.85	данные отсутствуют	данные отсутствуют		
822.14	108368.86	113433.18	данные отсутствуют	данные отсутствуют		
822.15	108350.68	113425.97	данные отсутствуют	данные отсутствуют		
822.16	108338.91	113421.24	данные отсутствуют	данные отсутствуют		
822.17	108314.92	113430.16	данные отсутствуют	данные отсутствуют		
822.18	108312.89	113435.06	данные отсутствуют	данные отсутствуют		
822.19	108314.15	113435.72	данные отсутствуют	данные отсутствуют		

Государственный регистратор		ФГИС ЕГРН
полное наименование должности	подпись	инициалы, фамилия

М.П.



**Описание местоположения объекта недвижимости**

<b>Сооружение</b>			
вид объекта недвижимости			
Лист № __ Раздела <b>5.1</b>	Всего листов раздела <b>5.1</b> : __	Всего разделов: __	Всего листов выписки: __
<b>26.04.2022 № 99/2022/463765396</b>			
Кадастровый номер:		<b>78:36:0000000:4659</b>	

Номер точки	Координаты, м		Радиус, м	Средняя квадратическая погрешность определения координат характерных точек контура, м	Глубина, высота, м	
	X	Y			H1	H2
1	2	3	4	5	6	7
822.20	108325.91	113441.25	данные отсутствуют	данные отсутствуют		
823.1	108497.24	113515.19	данные отсутствуют	данные отсутствуют		
823.2	108414.52	113546.56	данные отсутствуют	данные отсутствуют		
823.3	108403.11	113551.07	данные отсутствуют	данные отсутствуют		
823.4	108395.6	113547.77	данные отсутствуют	данные отсутствуют		
823.5	108373.64	113539.4	данные отсутствуют	данные отсутствуют		
823.6	108354.27	113530.23	данные отсутствуют	данные отсутствуют		
823.7	108337.71	113522	данные отсутствуют	данные отсутствуют		
823.8	108347.7	113497.38	данные отсутствуют	данные отсутствуют		
823.9	108348.79	113494.36	данные отсутствуют	данные отсутствуют		
823.10	108374.82	113435.26	данные отсутствуют	данные отсутствуют		
823.11	108373.75	113432.94	данные отсутствуют	данные отсутствуют		
823.12	108372.36	113429.49	данные отсутствуют	данные отсутствуют		
823.13	108373.43	113426.85	данные отсутствуют	данные отсутствуют		

Государственный регистратор		ФГИС ЕГРН
полное наименование должности	подпись	инициалы, фамилия

М.П.



**Описание местоположения объекта недвижимости**

<b>Сооружение</b>			
вид объекта недвижимости			
Лист № __ Раздела <b>5.1</b>	Всего листов раздела <b>5.1</b> : __	Всего разделов: __	Всего листов выписки: __
<b>26.04.2022 № 99/2022/463765396</b>			
Кадастровый номер:		<b>78:36:0000000:4659</b>	

Номер точки	Координаты, м		Радиус, м	Средняя квадратическая погрешность определения координат характерных точек контура, м	Глубина, высота, м	
	X	Y			H1	H2
1	2	3	4	5	6	7
823.14	108405.2	113352.34	данные отсутствуют	данные отсутствуют		
823.15	108404.62	113350.07	данные отсутствуют	данные отсутствуют		
823.16	108405.8	113349.63	данные отсутствуют	данные отсутствуют		
823.17	108434.28	113338.91	данные отсутствуют	данные отсутствуют		
823.18	108442.49	113360.29	данные отсутствуют	данные отсутствуют		
824.1	108499.1	113335.88	данные отсутствуют	данные отсутствуют		
824.2	108500.8	113335.24	данные отсутствуют	данные отсутствуют		
824.3	108526.7	113324.78	данные отсутствуют	данные отсутствуют		
824.4	108527.32	113326.37	данные отсутствуют	данные отсутствуют		
824.5	108501.56	113336.81	данные отсутствуют	данные отсутствуют		
824.6	108499.81	113337.56	данные отсутствуют	данные отсутствуют		
824.7	108499.1	113335.88	данные отсутствуют	данные отсутствуют		
824.8	108483	113295.03	данные отсутствуют	данные отсутствуют		
824.9	108481.43	113295.55	данные отсутствуют	данные отсутствуют		

Государственный регистратор		ФГИС ЕГРН
полное наименование должности	подпись	инициалы, фамилия

М.П.



**Описание местоположения объекта недвижимости**

<b>Сооружение</b>			
вид объекта недвижимости			
Лист № __ Раздела <b>5.1</b>	Всего листов раздела <b>5.1</b> : __	Всего разделов: __	Всего листов выписки: __
<b>26.04.2022 № 99/2022/463765396</b>			
Кадастровый номер:		<b>78:36:0000000:4659</b>	

Номер точки	Координаты, м		Радиус, м	Средняя квадратическая погрешность определения координат характерных точек контура, м	Глубина, высота, м	
	X	Y			H1	H2
1	2	3	4	5	6	7
824.10	108477.05	113297.33	данные отсутствуют	данные отсутствуют		
825.1	108799.86	112966.86	данные отсутствуют	данные отсутствуют		
825.2	108798.45	112967.49	данные отсутствуют	данные отсутствуют		
825.3	108796.63	112968.22	данные отсутствуют	данные отсутствуют		
825.4	108801.61	112981.73	данные отсутствуют	данные отсутствуют		
825.5	108789.25	113010.22	данные отсутствуют	данные отсутствуют		
825.6	108771.99	113017.37	данные отсутствуют	данные отсутствуют		
825.7	108770.78	113017.96	данные отсутствуют	данные отсутствуют		
825.8	108773.25	113027.4	данные отсутствуют	данные отсутствуют		
825.9	108781.68	113048.93	данные отсутствуют	данные отсутствуют		
825.10	108790.38	113070.08	данные отсутствуют	данные отсутствуют		
825.11	108789.66	113070.44	данные отсутствуют	данные отсутствуют		
825.12	108787.57	113071.16	данные отсутствуют	данные отсутствуют		
825.13	108722.1	113096.03	данные отсутствуют	данные отсутствуют		

Государственный регистратор		ФГИС ЕГРН
полное наименование должности	подпись	инициалы, фамилия

М.П.





**Описание местоположения объекта недвижимости**

<b>Сооружение</b>			
вид объекта недвижимости			
Лист № __ Раздела <b>5.1</b>	Всего листов раздела <b>5.1</b> : __	Всего разделов: __	Всего листов выписки: __
<b>26.04.2022 № 99/2022/463765396</b>			
Кадастровый номер:		<b>78:36:0000000:4659</b>	

Номер точки	Координаты, м		Радиус, м	Средняя квадратическая погрешность определения координат характерных точек контура, м	Глубина, высота, м	
	X	Y			H1	H2
1	2	3	4	5	6	7
825.14	108658.66	113120.98	данные отсутствуют	данные отсутствуют		
825.15	108659.07	113121.88	данные отсутствуют	данные отсутствуют		
825.16	108665.42	113136.38	данные отсутствуют	данные отсутствуют		
825.17	108670.98	113134.75	данные отсутствуют	данные отсутствуют		
826.1	108630.41	113140.95	данные отсутствуют	данные отсутствуют		
826.2	108623.13	113121.3	данные отсутствуют	данные отсутствуют		
826.3	108622.8	113120.57	данные отсутствуют	данные отсутствуют		
826.4	108635.4	113115.53	данные отсутствуют	данные отсутствуют		
826.5	108679.36	113154.58	данные отсутствуют	данные отсутствуют		
826.6	108698.87	113146.97	данные отсутствуют	данные отсутствуют		
826.7	108699.24	113148.07	данные отсутствуют	данные отсутствуют		
826.8	108707.2	113171.7	данные отсутствуют	данные отсутствуют		
827.1	108814.68	112691.13	данные отсутствуют	данные отсутствуют		
827.2	108814.39	112691.26	данные отсутствуют	данные отсутствуют		

Государственный регистратор		ФГИС ЕГРН
полное наименование должности	подпись	инициалы, фамилия

М.П.



**Описание местоположения объекта недвижимости**

<b>Сооружение</b>			
вид объекта недвижимости			
Лист № __ Раздела <b>5.1</b>	Всего листов раздела <b>5.1</b> : __	Всего разделов: __	Всего листов выписки: __
<b>26.04.2022 № 99/2022/463765396</b>			
Кадастровый номер:		<b>78:36:0000000:4659</b>	

Номер точки	Координаты, м		Радиус, м	Средняя квадратическая погрешность определения координат характерных точек контура, м	Глубина, высота, м	
	X	Y			H1	H2
1	2	3	4	5	6	7
828.1	108181.62	115078.93	данные отсутствуют	данные отсутствуют		
828.2	108180.26	115078.32	данные отсутствуют	данные отсутствуют		
828.3	108176.72	115076.9	данные отсутствуют	данные отсутствуют		
829.1	108130.28	115164.54	данные отсутствуют	данные отсутствуют		
829.2	108129.57	115163.77	данные отсутствуют	данные отсутствуют		
830.1	107975.28	113149.04	данные отсутствуют	данные отсутствуют		
830.2	107841.92	113199.71	данные отсутствуют	данные отсутствуют		
831.1	109789.17	116543.22	данные отсутствуют	данные отсутствуют		
831.2	109788.2	116546.04	данные отсутствуют	данные отсутствуют		
831.3	109744.34	116656.24	данные отсутствуют	данные отсутствуют		
831.4	109743.44	116658.29	данные отсутствуют	данные отсутствуют		
831.5	109742.89	116659.98	данные отсутствуют	данные отсутствуют		
831.6	109742.62	116660.75	данные отсутствуют	данные отсутствуют		
831.7	109741.87	116662.7	данные отсутствуют	данные отсутствуют		

Государственный регистратор		ФГИС ЕГРН
полное наименование должности	подпись	инициалы, фамилия

М.П.



**Описание местоположения объекта недвижимости**

<b>Сооружение</b>			
вид объекта недвижимости			
Лист № __ Раздела <b>5.1</b>	Всего листов раздела <b>5.1</b> : __	Всего разделов: __	Всего листов выписки: __
<b>26.04.2022 № 99/2022/463765396</b>			
Кадастровый номер:		<b>78:36:0000000:4659</b>	

Номер точки	Координаты, м		Радиус, м	Средняя квадратическая погрешность определения координат характерных точек контура, м	Глубина, высота, м	
	X	Y			H1	H2
1	2	3	4	5	6	7
831.8	109732.4	116686.03	данные отсутствуют	данные отсутствуют		
831.9	109684.85	116806.35	данные отсутствуют	данные отсутствуют		
831.10	109677.59	116824.59	данные отсутствуют	данные отсутствуют		
831.11	109666.67	116849.71	данные отсутствуют	данные отсутствуют		
831.12	109628.43	116945.97	данные отсутствуют	данные отсутствуют		
831.13	109631.23	116957.11	данные отсутствуют	данные отсутствуют		
832.1	109818.79	116425.57	данные отсутствуют	данные отсутствуют		
832.2	109833.1	116430.5	данные отсутствуют	данные отсутствуют		
833.1	107788.65	116053.93	данные отсутствуют	данные отсутствуют		
833.2	107810.06	116062.6	данные отсутствуют	данные отсутствуют		
833.3	107817.66	116065.95	данные отсутствуют	данные отсутствуют		
833.4	107819.43	116066.66	данные отсутствуют	данные отсутствуют		
833.5	107902.2	116101.44	данные отсутствуют	данные отсутствуют		
833.6	107952.12	116122.15	данные отсутствуют	данные отсутствуют		

Государственный регистратор		ФГИС ЕГРН
полное наименование должности	подпись	инициалы, фамилия

М.П.



**Описание местоположения объекта недвижимости**

<b>Сооружение</b>			
вид объекта недвижимости			
Лист № __ Раздела <b>5.1</b>	Всего листов раздела <b>5.1</b> : __	Всего разделов: __	Всего листов выписки: __
<b>26.04.2022 № 99/2022/463765396</b>			
Кадастровый номер:		<b>78:36:0000000:4659</b>	

Номер точки	Координаты, м		Радиус, м	Средняя квадратическая погрешность определения координат характерных точек контура, м	Глубина, высота, м	
	X	Y			H1	H2
1	2	3	4	5	6	7
833.7	107974.83	116131.51	данные отсутствуют	данные отсутствуют		
833.8	107942.23	116212.94	данные отсутствуют	данные отсутствуют		
833.9	107933.42	116234.24	данные отсутствуют	данные отсутствуют		
833.10	107916.18	116276.55	данные отсутствуют	данные отсутствуют		
833.11	107931.71	116282.88	данные отсутствуют	данные отсутствуют		
833.12	107994.6	116308.13	данные отсутствуют	данные отсутствуют		
833.13	108224.94	116401.38	данные отсутствуют	данные отсутствуют		
833.14	108242.88	116408.57	данные отсутствуют	данные отсутствуют		
833.15	108276.23	116324.18	данные отсутствуют	данные отсутствуют		
833.16	108354.43	116128.46	данные отсутствуют	данные отсутствуют		
833.17	108357.27	116121.7	данные отсутствуют	данные отсутствуют		
833.18	108360.54	116111.46	данные отсутствуют	данные отсутствуют		
833.19	108360.79	116110.87	данные отсутствуют	данные отсутствуют		
833.20	108361.09	116110.05	данные отсутствуют	данные отсутствуют		

Государственный регистратор		ФГИС ЕГРН
полное наименование должности	подпись	инициалы, фамилия

М.П.



**Описание местоположения объекта недвижимости**

<b>Сооружение</b>			
вид объекта недвижимости			
Лист № __ Раздела <b>5.1</b>	Всего листов раздела <b>5.1</b> : __	Всего разделов: __	Всего листов выписки: __
<b>26.04.2022 № 99/2022/463765396</b>			
Кадастровый номер:		<b>78:36:0000000:4659</b>	

Номер точки	Координаты, м		Радиус, м	Средняя квадратическая погрешность определения координат характерных точек контура, м	Глубина, высота, м	
	X	Y			H1	H2
1	2	3	4	5	6	7
833.21	108390.91	116037.14	данные отсутствуют	данные отсутствуют		
833.22	108391.78	116034.81	данные отсутствуют	данные отсутствуют		
833.23	108394.36	116027.43	данные отсутствуют	данные отсутствуют		
833.24	108397.12	116020.76	данные отсутствуют	данные отсутствуют		
833.25	108443.36	115905.81	данные отсутствуют	данные отсутствуют		
833.26	108443.88	115904.59	данные отсутствуют	данные отсутствуют		
834.1	108254.29	116329.41	данные отсутствуют	данные отсутствуют		
834.2	108250.91	116338.07	данные отсутствуют	данные отсутствуют		
834.3	108248.48	116339.29	данные отсутствуют	данные отсутствуют		
834.4	108227.19	116394.88	данные отсутствуют	данные отсутствуют		
834.5	108226.6	116396.24	данные отсутствуют	данные отсутствуют		
834.6	108302.74	116425.99	данные отсутствуют	данные отсутствуют		
834.7	108304.71	116426.87	данные отсутствуют	данные отсутствуют		
834.8	108305.44	116425.49	данные отсутствуют	данные отсутствуют		

Государственный регистратор		ФГИС ЕГРН
полное наименование должности	подпись	инициалы, фамилия

М.П.



**Описание местоположения объекта недвижимости**

<b>Сооружение</b>			
вид объекта недвижимости			
Лист № __ Раздела <b>5.1</b>	Всего листов раздела <b>5.1</b> : __	Всего разделов: __	Всего листов выписки: __
<b>26.04.2022 № 99/2022/463765396</b>			
Кадастровый номер:		<b>78:36:0000000:4659</b>	

Номер точки	Координаты, м		Радиус, м	Средняя квадратическая погрешность определения координат характерных точек контура, м	Глубина, высота, м	
	X	Y			H1	H2
1	2	3	4	5	6	7
834.9	108357.74	116286.93	данные отсутствуют	данные отсутствуют		
834.10	108417.26	116144.53	данные отсутствуют	данные отсутствуют		
834.11	108450.57	116056.13	данные отсутствуют	данные отсутствуют		
834.12	108451.26	116054.61	данные отсутствуют	данные отсутствуют		
834.13	108451.97	116052.52	данные отсутствуют	данные отсутствуют		
834.14	108456.04	116042.95	данные отсутствуют	данные отсутствуют		
834.15	108457.22	116040.13	данные отсутствуют	данные отсутствуют		
834.16	108470.75	116007.07	данные отсутствуют	данные отсутствуют		
834.17	108482.04	115980.39	данные отсутствуют	данные отсутствуют		
834.18	108530.32	115864.46	данные отсутствуют	данные отсутствуют		
834.19	108584.11	115725.93	данные отсутствуют	данные отсутствуют		
834.20	108643.72	115581.53	данные отсутствуют	данные отсутствуют		
834.21	108655.65	115552.06	данные отсутствуют	данные отсутствуют		
834.22	108659.59	115542.08	данные отсутствуют	данные отсутствуют		

Государственный регистратор		ФГИС ЕГРН
полное наименование должности	подпись	инициалы, фамилия

М.П.



**Описание местоположения объекта недвижимости**

<b>Сооружение</b>			
вид объекта недвижимости			
Лист № __ Раздела <b>5.1</b>	Всего листов раздела <b>5.1</b> : __	Всего разделов: __	Всего листов выписки: __
<b>26.04.2022 № 99/2022/463765396</b>			
Кадастровый номер:		<b>78:36:0000000:4659</b>	

Номер точки	Координаты, м		Радиус, м	Средняя квадратическая погрешность определения координат характерных точек контура, м	Глубина, высота, м	
	X	Y			H1	H2
1	2	3	4	5	6	7
834.23	108618.01	115525.66	данные отсутствуют	данные отсутствуют		
834.24	108616.45	115524.78	данные отсутствуют	данные отсутствуют		
835.1	109677.94	117135.94	данные отсутствуют	данные отсутствуют		
835.2	109678.61	117138.14	данные отсутствуют	данные отсутствуют		
835.3	109680.37	117145.22	данные отсутствуют	данные отсутствуют		
835.4	109690.83	117142.31	данные отсутствуют	данные отсутствуют		
836.1	110615.17	110497.2	данные отсутствуют	данные отсутствуют		
836.2	110613.85	110497.93	данные отсутствуют	данные отсутствуют		
836.3	110613.37	110497.17	данные отсутствуют	данные отсутствуют		
836.4	110611.48	110493.65	данные отсутствуют	данные отсутствуют		
836.5	110606.39	110484.19	данные отсутствуют	данные отсутствуют		
836.6	110480.14	110559.46	данные отсутствуют	данные отсутствуют		
836.7	110474.22	110601.83	данные отсутствуют	данные отсутствуют		
836.8	110437.46	110628.05	данные отсутствуют	данные отсутствуют		

Государственный регистратор		ФГИС ЕГРН
полное наименование должности	подпись	инициалы, фамилия

М.П.



**Описание местоположения объекта недвижимости**

<b>Сооружение</b>			
вид объекта недвижимости			
Лист № __ Раздела <b>5.1</b>	Всего листов раздела <b>5.1</b> : __	Всего разделов: __	Всего листов выписки: __
<b>26.04.2022 № 99/2022/463765396</b>			
Кадастровый номер:		<b>78:36:0000000:4659</b>	

Номер точки	Координаты, м		Радиус, м	Средняя квадратическая погрешность определения координат характерных точек контура, м	Глубина, высота, м	
	X	Y			H1	H2
1	2	3	4	5	6	7
836.9	110436.43	110628.71	данные отсутствуют	данные отсутствуют		
836.10	110410.97	110645.99	данные отсутствуют	данные отсутствуют		
836.11	110397.99	110659.83	данные отсутствуют	данные отсутствуют		
836.12	110397.42	110659.42	данные отсутствуют	данные отсутствуют		
837.1	108501.7	114276.49	данные отсутствуют	данные отсутствуют		
837.2	108500.96	114276.15	данные отсутствуют	данные отсутствуют		
837.3	108499.94	114278.69	данные отсутствуют	данные отсутствуют		
838.1	108500.96	114276.15	данные отсутствуют	данные отсутствуют		
838.2	108722.45	113717.96	данные отсутствуют	данные отсутствуют		
838.3	108723.43	113718.29	данные отсутствуют	данные отсутствуют		
839.1	108722.45	113717.96	данные отсутствуют	данные отсутствуют		
839.2	108723.41	113715.66	данные отсутствуют	данные отсутствуют		
840.1	108313.14	114752.17	данные отсутствуют	данные отсутствуют		
840.2	108311.2	114756.69	данные отсутствуют	данные отсутствуют		

Государственный регистратор		ФГИС ЕГРН
полное наименование должности	подпись	инициалы, фамилия

М.П.





**Описание местоположения объекта недвижимости**

<b>Сооружение</b>			
вид объекта недвижимости			
Лист № __ Раздела <b>5.1</b>	Всего листов раздела <b>5.1</b> : __	Всего разделов: __	Всего листов выписки: __
<b>26.04.2022 № 99/2022/463765396</b>			
Кадастровый номер:		<b>78:36:0000000:4659</b>	

Номер точки	Координаты, м		Радиус, м	Средняя квадратическая погрешность определения координат характерных точек контура, м	Глубина, высота, м	
	X	Y			H1	H2
1	2	3	4	5	6	7
840.3	108311.88	114757.06	данные отсутствуют	данные отсутствуют		
841.1	108311.2	114756.69	данные отсутствуют	данные отсутствуют		
841.2	108284.27	114825.58	данные отсутствуют	данные отсутствуют		
841.3	108283.08	114824.99	данные отсутствуют	данные отсутствуют		
841.4	108234.49	114806.77	данные отсутствуют	данные отсутствуют		
841.5	108235.02	114804.57	данные отсутствуют	данные отсутствуют		
842.1	114436.22	107614.91	данные отсутствуют	данные отсутствуют		
842.2	114443.55	107525.87	данные отсутствуют	данные отсутствуют		
843.1	104804.17	114356.91	данные отсутствуют	данные отсутствуют		
843.2	104801.13	114357.48	данные отсутствуют	данные отсутствуют		
843.3	104800.88	114355.16	данные отсутствуют	данные отсутствуют		
843.4	104803.7	114354.44	данные отсутствуют	данные отсутствуют		
844.1	104861.11	114339.52	данные отсутствуют	данные отсутствуют		
844.2	104864.89	114339.26	данные отсутствуют	данные отсутствуют		

Государственный регистратор		ФГИС ЕГРН
полное наименование должности	подпись	инициалы, фамилия

М.П.



**Описание местоположения объекта недвижимости**

<b>Сооружение</b>			
вид объекта недвижимости			
Лист № __ Раздела <b>5.1</b>	Всего листов раздела <b>5.1</b> : __	Всего разделов: __	Всего листов выписки: __
<b>26.04.2022 № 99/2022/463765396</b>			
Кадастровый номер:		<b>78:36:0000000:4659</b>	

Номер точки	Координаты, м		Радиус, м	Средняя квадратическая погрешность определения координат характерных точек контура, м	Глубина, высота, м	
	X	Y			H1	H2
1	2	3	4	5	6	7
844.3	104866.62	114339.14	данные отсутствуют	данные отсутствуют		
844.4	104866.15	114335.26	данные отсутствуют	данные отсутствуют		
844.5	104862.15	114298.62	данные отсутствуют	данные отсутствуют		
844.6	104858.57	114260.29	данные отсутствуют	данные отсутствуют		
844.7	104853.74	114201.22	данные отсутствуют	данные отсутствуют		
844.8	104848.11	114147.47	данные отсутствуют	данные отсутствуют		
845.1	104800.88	114355.16	данные отсутствуют	данные отсутствуют		
845.2	104800.49	114348.35	данные отсутствуют	данные отсутствуют		
845.3	104800.29	114346.69	данные отсутствуют	данные отсутствуют		
845.4	104800.1	114344.23	данные отсутствуют	данные отсутствуют		
846.1	105000.56	116268.22	данные отсутствуют	данные отсутствуют		
846.2	105000.64	116265.98	данные отсутствуют	данные отсутствуют		
846.3	105001.08	116263.19	данные отсутствуют	данные отсутствуют		
846.4	105001.07	116260.5	данные отсутствуют	данные отсутствуют		

Государственный регистратор		ФГИС ЕГРН
полное наименование должности	подпись	инициалы, фамилия

М.П.



**Описание местоположения объекта недвижимости**

<b>Сооружение</b>			
вид объекта недвижимости			
Лист № __ Раздела <b>5.1</b>	Всего листов раздела <b>5.1</b> : __	Всего разделов: __	Всего листов выписки: __
<b>26.04.2022 № 99/2022/463765396</b>			
Кадастровый номер:		<b>78:36:0000000:4659</b>	

Номер точки	Координаты, м		Радиус, м	Средняя квадратическая погрешность определения координат характерных точек контура, м	Глубина, высота, м	
	X	Y			H1	H2
1	2	3	4	5	6	7
846.5	105001.03	116259.71	данные отсутствуют	данные отсутствуют		
846.6	104992.96	116129.43	данные отсутствуют	данные отсутствуют		
846.7	104952.31	115772	данные отсутствуют	данные отсутствуют		
846.8	104916.37	115384.07	данные отсутствуют	данные отсутствуют		
846.9	104908.46	115327.02	данные отсутствуют	данные отсутствуют		
846.10	104904.97	115314	данные отсутствуют	данные отсутствуют		
846.11	104889.78	115272.85	данные отсутствуют	данные отсутствуют		
846.12	104889.16	115271.47	данные отсутствуют	данные отсутствуют		
846.13	104886.84	115266.4	данные отсутствуют	данные отсутствуют		
846.14	104884.85	115235.14	данные отсутствуют	данные отсутствуют		
846.15	104886.37	115214.11	данные отсутствуют	данные отсутствуют		
846.16	104888.05	115195.89	данные отсутствуют	данные отсутствуют		
846.17	104891.67	115159.83	данные отсутствуют	данные отсутствуют		
846.18	104880.19	115062.31	данные отсутствуют	данные отсутствуют		

Государственный регистратор		ФГИС ЕГРН
полное наименование должности	подпись	инициалы, фамилия

М.П.



**Описание местоположения объекта недвижимости**

<b>Сооружение</b>			
вид объекта недвижимости			
Лист № __ Раздела <b>5.1</b>	Всего листов раздела <b>5.1</b> : __	Всего разделов: __	Всего листов выписки: __
<b>26.04.2022 № 99/2022/463765396</b>			
Кадастровый номер:		<b>78:36:0000000:4659</b>	

Номер точки	Координаты, м		Радиус, м	Средняя квадратическая погрешность определения координат характерных точек контура, м	Глубина, высота, м	
	X	Y			H1	H2
1	2	3	4	5	6	7
846.19	104877	115032.13	данные отсутствуют	данные отсутствуют		
846.20	104853.61	114801.22	данные отсутствуют	данные отсутствуют		
846.21	104846.69	114711.36	данные отсутствуют	данные отсутствуют		
846.22	104813.01	114408.14	данные отсутствуют	данные отсутствуют		
846.23	104809.23	114373.59	данные отсутствуют	данные отсутствуют		
846.24	104809.02	114370.99	данные отсутствуют	данные отсутствуют		
846.25	104807.71	114359.04	данные отсутствуют	данные отсутствуют		
846.26	104806.9	114347.68	данные отсутствуют	данные отсутствуют		
846.27	104806.75	114346.53	данные отсутствуют	данные отсутствуют		
846.28	104806.62	114344.01	данные отсутствуют	данные отсутствуют		
847.1	108276.23	116324.18	данные отсутствуют	данные отсутствуют		
847.2	108276.69	116324.44	данные отсутствуют	данные отсутствуют		
848.1	107369.44	117050.72	данные отсутствуют	данные отсутствуют		
848.2	107368.99	117050.51	данные отсутствуют	данные отсутствуют		

Государственный регистратор		ФГИС ЕГРН
полное наименование должности	подпись	инициалы, фамилия

М.П.



**Описание местоположения объекта недвижимости**

<b>Сооружение</b>			
вид объекта недвижимости			
Лист № __ Раздела <b>5.1</b>	Всего листов раздела <b>5.1</b> : __	Всего разделов: __	Всего листов выписки: __
<b>26.04.2022 № 99/2022/463765396</b>			
Кадастровый номер:		<b>78:36:0000000:4659</b>	

Номер точки	Координаты, м		Радиус, м	Средняя квадратическая погрешность определения координат характерных точек контура, м	Глубина, высота, м	
	X	Y			H1	H2
1	2	3	4	5	6	7
848.3	107352.85	117080.19	данные отсутствуют	данные отсутствуют		
848.4	107285.22	117249.08	данные отсутствуют	данные отсутствуют		
849.1	104995.42	116268.32	данные отсутствуют	данные отсутствуют		
849.2	104995.4	116266.35	данные отсутствуют	данные отсутствуют		
849.3	104995.34	116262.43	данные отсутствуют	данные отсутствуют		
849.4	104995.3	116261.51	данные отсутствуют	данные отсутствуют		
849.5	104986.15	116129.11	данные отсутствуют	данные отсутствуют		
849.6	104951.79	115822.99	данные отсутствуют	данные отсутствуют		
849.7	104930.78	115600.54	данные отсутствуют	данные отсутствуют		
849.8	104919.5	115505.03	данные отсутствуют	данные отсутствуют		
849.9	104918.02	115480.51	данные отсутствуют	данные отсутствуют		
849.10	104909.46	115390.99	данные отсутствуют	данные отсутствуют		
849.11	104906.02	115338.66	данные отсутствуют	данные отсутствуют		
849.12	104880.88	115267.09	данные отсутствуют	данные отсутствуют		

Государственный регистратор		ФГИС ЕГРН
полное наименование должности	подпись	инициалы, фамилия

М.П.



**Описание местоположения объекта недвижимости**

<b>Сооружение</b>			
вид объекта недвижимости			
Лист № __ Раздела <b>5.1</b>	Всего листов раздела <b>5.1</b> : __	Всего разделов: __	Всего листов выписки: __
<b>26.04.2022 № 99/2022/463765396</b>			
Кадастровый номер:		<b>78:36:0000000:4659</b>	

Номер точки	Координаты, м		Радиус, м	Средняя квадратическая погрешность определения координат характерных точек контура, м	Глубина, высота, м	
	X	Y			H1	H2
1	2	3	4	5	6	7
849.13	104877.18	115241.96	данные отсутствуют	данные отсутствуют		
849.14	104881.31	115203.45	данные отсутствуют	данные отсутствуют		
849.15	104880.84	115200.23	данные отсутствуют	данные отсутствуют		
849.16	104879.3	115189.22	данные отсутствуют	данные отсутствуют		
849.17	104877.41	115166.33	данные отсутствуют	данные отсутствуют		
849.18	104874.34	115126.52	данные отсутствуют	данные отсутствуют		
849.19	104872.95	115075.17	данные отсутствуют	данные отсутствуют		
849.20	104870.01	115013.55	данные отсутствуют	данные отсутствуют		
849.21	104865.23	114963.22	данные отсутствуют	данные отсутствуют		
849.22	104849.02	114831.03	данные отсутствуют	данные отсутствуют		
849.23	104832.53	114644.96	данные отсутствуют	данные отсутствуют		
849.24	104801.13	114357.48	данные отсутствуют	данные отсутствуют		
850.1	107520.71	116669.25	данные отсутствуют	данные отсутствуют		
850.2	107369.79	117049.42	данные отсутствуют	данные отсутствуют		

Государственный регистратор		ФГИС ЕГРН
полное наименование должности	подпись	инициалы, фамилия

М.П.



**Описание местоположения объекта недвижимости**

<b>Сооружение</b>			
вид объекта недвижимости			
Лист № __ Раздела <b>5.1</b>	Всего листов раздела <b>5.1</b> : __	Всего разделов: __	Всего листов выписки: __
<b>26.04.2022 № 99/2022/463765396</b>			
Кадастровый номер:		<b>78:36:0000000:4659</b>	

Номер точки	Координаты, м		Радиус, м	Средняя квадратическая погрешность определения координат характерных точек контура, м	Глубина, высота, м	
	X	Y			H1	H2
1	2	3	4	5	6	7
850.3	107368.99	117050.51	данные отсутствуют	данные отсутствуют		
851.1	107767.58	116051.06	данные отсутствуют	данные отсутствуют		
851.2	107753.21	116087.92	данные отсутствуют	данные отсутствуют		
851.3	107754.38	116088.59	данные отсутствуют	данные отсутствуют		
852.1	110137.28	110703.88	данные отсутствуют	данные отсутствуют		
852.2	110136.97	110703.39	данные отсутствуют	данные отсутствуют		
852.3	110134.59	110705.04	данные отсутствуют	данные отсутствуют		
852.4	110133.18	110706	данные отсутствуют	данные отсутствуют		
852.5	110131.22	110707.38	данные отсутствуют	данные отсутствуют		
852.6	110129.25	110708.74	данные отсутствуют	данные отсутствуют		
853.1	110111.9	110759.01	данные отсутствуют	данные отсутствуют		
853.2	110111.45	110758.49	данные отсутствуют	данные отсутствуют		
853.3	110109.14	110760.03	данные отсутствуют	данные отсутствуют		
853.4	110022.64	110820.78	данные отсутствуют	данные отсутствуют		

Государственный регистратор		ФГИС ЕГРН
полное наименование должности	подпись	инициалы, фамилия

М.П.



**Описание местоположения объекта недвижимости**

<b>Сооружение</b>			
вид объекта недвижимости			
Лист № __ Раздела <b>5.1</b>	Всего листов раздела <b>5.1</b> : __	Всего разделов: __	Всего листов выписки: __
<b>26.04.2022 № 99/2022/463765396</b>			
Кадастровый номер:		<b>78:36:0000000:4659</b>	

Номер точки	Координаты, м		Радиус, м	Средняя квадратическая погрешность определения координат характерных точек контура, м	Глубина, высота, м	
	X	Y			H1	H2
1	2	3	4	5	6	7
853.5	110055.78	110872.78	данные отсутствуют	данные отсутствуют		
853.6	110048.93	110882.34	данные отсутствуют	данные отсутствуют		
853.7	110028.28	110910.65	данные отсутствуют	данные отсутствуют		
853.8	110014.75	110935.03	данные отсутствуют	данные отсутствуют		
853.9	109961.99	111003.2	данные отсутствуют	данные отсутствуют		
853.10	109962.33	111003.49	данные отсутствуют	данные отсутствуют		
853.11	109960.99	110999.72	данные отсутствуют	данные отсутствуют		
853.12	109957.42	110988.26	данные отсутствуют	данные отсутствуют		
853.13	109951.17	110981.79	данные отсутствуют	данные отсутствуют		
853.14	109953.1	110979.84	данные отсутствуют	данные отсутствуют		
854.1	110112.16	110711.03	данные отсутствуют	данные отсутствуют		
854.2	110129.67	110734.64	данные отсутствуют	данные отсутствуют		
854.3	110123.03	110744.26	данные отсутствуют	данные отсутствуют		
854.4	110119.85	110748.87	данные отсутствуют	данные отсутствуют		

Государственный регистратор		ФГИС ЕГРН
полное наименование должности	подпись	инициалы, фамилия

М.П.





**Описание местоположения объекта недвижимости**

<b>Сооружение</b>			
вид объекта недвижимости			
Лист № __ Раздела <b>5.1</b>	Всего листов раздела <b>5.1</b> : __	Всего разделов: __	Всего листов выписки: __
<b>26.04.2022 № 99/2022/463765396</b>			
Кадастровый номер:		<b>78:36:0000000:4659</b>	

Номер точки	Координаты, м		Радиус, м	Средняя квадратическая погрешность определения координат характерных точек контура, м	Глубина, высота, м	
	X	Y			H1	H2
1	2	3	4	5	6	7
854.5	110113.66	110756.6	данные отсутствуют	данные отсутствуют		
854.6	110111.45	110758.49	данные отсутствуют	данные отсутствуют		
855.1	110426.8	110655.61	данные отсутствуют	данные отсутствуют		
855.2	110419.53	110665.94	данные отсутствуют	данные отсутствуют		
855.3	110400	110662.19	данные отсутствуют	данные отсутствуют		
855.4	110398.86	110660.64	данные отсутствуют	данные отсутствуют		
855.5	110397.99	110659.83	данные отсутствуют	данные отсутствуют		
855.6	110258.68	110808.07	данные отсутствуют	данные отсутствуют		
855.7	110249.64	110800.16	данные отсутствуют	данные отсутствуют		
855.8	110142.73	110699.41	данные отсутствуют	данные отсутствуют		
855.9	110136.97	110703.39	данные отсутствуют	данные отсутствуют		
856.1	111225.4	110172.93	данные отсутствуют	данные отсутствуют		
856.2	111225.03	110172.29	данные отсутствуют	данные отсутствуют		
856.3	110954.33	110333.24	данные отсутствуют	данные отсутствуют		

Государственный регистратор		ФГИС ЕГРН
полное наименование должности	подпись	инициалы, фамилия

М.П.



**Описание местоположения объекта недвижимости**

<b>Сооружение</b>			
вид объекта недвижимости			
Лист № __ Раздела <b>5.1</b>	Всего листов раздела <b>5.1</b> : __	Всего разделов: __	Всего листов выписки: __
<b>26.04.2022 № 99/2022/463765396</b>			
Кадастровый номер:		<b>78:36:0000000:4659</b>	

Номер точки	Координаты, м		Радиус, м	Средняя квадратическая погрешность определения координат характерных точек контура, м	Глубина, высота, м	
	X	Y			H1	H2
1	2	3	4	5	6	7
856.4	110626.61	110521.45	данные отсутствуют	данные отсутствуют		
856.5	110613.85	110497.93	данные отсутствуют	данные отсутствуют		
857.1	104838.23	116404.72	данные отсутствуют	данные отсутствуют		
857.2	104838.13	116404.1	данные отсутствуют	данные отсутствуют		
857.3	104850.89	116402.86	данные отсутствуют	данные отсутствуют		
857.4	104933.61	116397.37	данные отсутствуют	данные отсутствуют		
857.5	104977.28	116395.09	данные отсутствуют	данные отсутствуют		
857.6	104990.33	116395.85	данные отсутствуют	данные отсутствуют		
858.1	106966.8	117100.88	данные отсутствуют	данные отсутствуют		
858.2	106965.4	117100.18	данные отсутствуют	данные отсутствуют		
858.3	106508.17	116898.21	данные отсутствуют	данные отсутствуют		
858.4	106504.52	116896.63	данные отсутствуют	данные отсутствуют		
858.5	106465.35	116881.27	данные отсутствуют	данные отсутствуют		
858.6	106462.82	116880.29	данные отсутствуют	данные отсутствуют		

Государственный регистратор		ФГИС ЕГРН
полное наименование должности	подпись	инициалы, фамилия

М.П.



**Описание местоположения объекта недвижимости**

<b>Сооружение</b>			
вид объекта недвижимости			
Лист № __ Раздела <b>5.1</b>	Всего листов раздела <b>5.1</b> : __	Всего разделов: __	Всего листов выписки: __
<b>26.04.2022 № 99/2022/463765396</b>			
Кадастровый номер:		<b>78:36:0000000:4659</b>	

Номер точки	Координаты, м		Радиус, м	Средняя квадратическая погрешность определения координат характерных точек контура, м	Глубина, высота, м	
	X	Y			H1	H2
1	2	3	4	5	6	7
858.7	106437.33	116868.48	данные отсутствуют	данные отсутствуют		
858.8	106389.22	116847.08	данные отсутствуют	данные отсутствуют		
858.9	106246.25	116784.26	данные отсутствуют	данные отсутствуют		
858.10	106245.02	116783.8	данные отсутствуют	данные отсутствуют		
858.11	106243.55	116783.16	данные отсутствуют	данные отсутствуют		
858.12	105982.05	116668.63	данные отсутствуют	данные отсутствуют		
858.13	105980.34	116667.8	данные отсутствуют	данные отсутствуют		
858.14	105490.03	116452.32	данные отсутствуют	данные отсутствуют		
858.15	105488.1	116451.36	данные отсутствуют	данные отсутствуют		
859.1	107752.42	116093.35	данные отсутствуют	данные отсутствуют		
859.2	107751.13	116092.95	данные отсутствуют	данные отсутствуют		
859.3	107753.21	116087.92	данные отсутствуют	данные отсутствуют		
860.1	107751.13	116092.95	данные отсутствуют	данные отсутствуют		
860.2	107694.89	116234.96	данные отсутствуют	данные отсутствуют		

Государственный регистратор		ФГИС ЕГРН
полное наименование должности	подпись	инициалы, фамилия

М.П.



**Описание местоположения объекта недвижимости**

<b>Сооружение</b>			
вид объекта недвижимости			
Лист № __ Раздела <b>5.1</b>	Всего листов раздела <b>5.1</b> : __	Всего разделов: __	Всего листов выписки: __
<b>26.04.2022 № 99/2022/463765396</b>			
Кадастровый номер:		<b>78:36:0000000:4659</b>	

Номер точки	Координаты, м		Радиус, м	Средняя квадратическая погрешность определения координат характерных точек контура, м	Глубина, высота, м	
	X	Y			H1	H2
1	2	3	4	5	6	7
861.1	109564.2	111078.34	данные отсутствуют	данные отсутствуют		
861.2	109565.55	111077.49	данные отсутствуют	данные отсутствуют		
861.3	109566.57	111078.78	данные отсутствуют	данные отсутствуют		
862.1	109565.55	111077.49	данные отсутствуют	данные отсутствуют		
862.2	109949.28	110833.7	данные отсутствуют	данные отсутствуют		
862.3	110111.21	110721.31	данные отсутствуют	данные отсутствуют		
863.1	109553.49	111696.9	данные отсутствуют	данные отсутствуют		
863.2	109552.56	111696.22	данные отсутствуют	данные отсутствуют		
863.3	109552.09	111697.01	данные отсутствуют	данные отсутствуют		
863.4	109551.42	111697.97	данные отсутствуют	данные отсутствуют		
864.1	109652.73	111559.42	данные отсутствуют	данные отсутствуют		
864.2	109552.56	111696.22	данные отсутствуют	данные отсутствуют		
865.1	109959.54	111005.02	данные отсутствуют	данные отсутствуют		
865.2	109961.99	111003.2	данные отсутствуют	данные отсутствуют		

Государственный регистратор		ФГИС ЕГРН
полное наименование должности	подпись	инициалы, фамилия

М.П.



**Описание местоположения объекта недвижимости**

<b>Сооружение</b>			
вид объекта недвижимости			
Лист № __ Раздела <b>5.1</b>	Всего листов раздела <b>5.1</b> : __	Всего разделов: __	Всего листов выписки: __
<b>26.04.2022 № 99/2022/463765396</b>			
Кадастровый номер:		<b>78:36:0000000:4659</b>	

Номер точки	Координаты, м		Радиус, м	Средняя квадратическая погрешность определения координат характерных точек контура, м	Глубина, высота, м	
	X	Y			H1	H2
1	2	3	4	5	6	7
866.1	111588.14	110195.33	данные отсутствуют	данные отсутствуют		
866.2	111587.91	110195.88	данные отсутствуют	данные отсутствуют		
866.3	111574.89	110189.46	данные отсутствуют	данные отсутствуют		
866.4	111569.86	110187.08	данные отсутствуют	данные отсутствуют		
866.5	111568.64	110184.06	данные отсутствуют	данные отсутствуют		
866.6	111567.52	110180.95	данные отсутствуют	данные отсутствуют		
866.7	111491.31	109976.7	данные отсутствуют	данные отсутствуют		
866.8	111488.34	109968.74	данные отсутствуют	данные отсутствуют		
866.9	111482.38	109965.32	данные отсутствуют	данные отсутствуют		
866.10	111480.24	109966.62	данные отсутствуют	данные отсутствуют		
866.11	111219.39	110122.74	данные отсутствуют	данные отсутствуют		
866.12	111219.44	110126.58	данные отсутствуют	данные отсутствуют		
866.13	111220.16	110142.97	данные отсутствуют	данные отсутствуют		
866.14	111231.91	110168.2	данные отсутствуют	данные отсутствуют		

Государственный регистратор		ФГИС ЕГРН
полное наименование должности	подпись	инициалы, фамилия

М.П.



**Описание местоположения объекта недвижимости**

<b>Сооружение</b>			
вид объекта недвижимости			
Лист № __ Раздела <b>5.1</b>	Всего листов раздела <b>5.1</b> : __	Всего разделов: __	Всего листов выписки: __
<b>26.04.2022 № 99/2022/463765396</b>			
Кадастровый номер:		<b>78:36:0000000:4659</b>	

Номер точки	Координаты, м		Радиус, м	Средняя квадратическая погрешность определения координат характерных точек контура, м	Глубина, высота, м	
	X	Y			H1	H2
1	2	3	4	5	6	7
866.15	111225.03	110172.29	данные отсутствуют	данные отсутствуют		
867.1	111574.89	110189.46	данные отсутствуют	данные отсутствуют		
867.2	111573.55	110191.1	данные отсутствуют	данные отсутствуют		
867.3	111569.89	110194.97	данные отсутствуют	данные отсутствуют		
867.4	111569.96	110197.29	данные отсутствуют	данные отсутствуют		
867.5	111569.96	110202.18	данные отсутствуют	данные отсутствуют		
868.1	111588.2	110196.02	данные отсутствуют	данные отсутствуют		
868.2	111587.91	110195.88	данные отсутствуют	данные отсутствуют		
869.1	111962.82	110038.84	данные отсутствуют	данные отсутствуют		
869.2	111961.29	110036.15	данные отсутствуют	данные отсутствуют		
869.3	111959.95	110033.22	данные отсутствуют	данные отсутствуют		
870.1	113975.11	108439.33	данные отсутствуют	данные отсутствуют		
870.2	113975.35	108440.59	данные отсутствуют	данные отсутствуют		
870.3	113955.52	108445.42	данные отсутствуют	данные отсутствуют		

Государственный регистратор		ФГИС ЕГРН
полное наименование должности	подпись	инициалы, фамилия

М.П.



**Описание местоположения объекта недвижимости**

<b>Сооружение</b>			
вид объекта недвижимости			
Лист № __ Раздела <b>5.1</b>	Всего листов раздела <b>5.1</b> : __	Всего разделов: __	Всего листов выписки: __
<b>26.04.2022 № 99/2022/463765396</b>			
Кадастровый номер:		<b>78:36:0000000:4659</b>	

Номер точки	Координаты, м		Радиус, м	Средняя квадратическая погрешность определения координат характерных точек контура, м	Глубина, высота, м	
	X	Y			H1	H2
1	2	3	4	5	6	7
870.4	113918.23	108447.4	данные отсутствуют	данные отсутствуют		
870.5	113896.89	108448.54	данные отсутствуют	данные отсутствуют		
870.6	113613.44	108547.93	данные отсутствуют	данные отсутствуют		
870.7	113606.09	108565.16	данные отсутствуют	данные отсутствуют		
870.8	113477.28	108822.19	данные отсутствуют	данные отсутствуют		
870.9	113371.67	109046.65	данные отсутствуют	данные отсутствуют		
870.10	113369.81	109048.41	данные отсутствуют	данные отсутствуют		
870.11	113364.37	109049.97	данные отсутствуют	данные отсутствуют		
870.12	113362.73	109050.42	данные отсутствуют	данные отсутствуют		
870.13	113316.22	109063.17	данные отсутствуют	данные отсутствуют		
870.14	113269.82	109205.81	данные отсутствуют	данные отсутствуют		
870.15	113196.44	109361.92	данные отсутствуют	данные отсутствуют		
870.16	113195.71	109363.48	данные отсутствуют	данные отсутствуют		
870.17	113049.3	109444.75	данные отсутствуют	данные отсутствуют		

Государственный регистратор		ФГИС ЕГРН
полное наименование должности	подпись	инициалы, фамилия

М.П.



**Описание местоположения объекта недвижимости**

<b>Сооружение</b>			
вид объекта недвижимости			
Лист № __ Раздела <b>5.1</b>	Всего листов раздела <b>5.1</b> : __	Всего разделов: __	Всего листов выписки: __
<b>26.04.2022 № 99/2022/463765396</b>			
Кадастровый номер:		<b>78:36:0000000:4659</b>	

Номер точки	Координаты, м		Радиус, м	Средняя квадратическая погрешность определения координат характерных точек контура, м	Глубина, высота, м	
	X	Y			H1	H2
1	2	3	4	5	6	7
870.18	113022.67	109458.88	данные отсутствуют	данные отсутствуют		
870.19	113021.35	109459.65	данные отсутствуют	данные отсутствуют		
870.20	113020.7	109460.05	данные отсутствуют	данные отсутствуют		
870.21	112989.1	109478.72	данные отсутствуют	данные отсутствуют		
870.22	112954.98	109468.91	данные отсутствуют	данные отсутствуют		
870.23	112943.04	109475.83	данные отсутствуют	данные отсутствуют		
870.24	112940.96	109477.03	данные отсутствуют	данные отсутствуют		
870.25	112846.32	109525.51	данные отсутствуют	данные отсутствуют		
871.1	113477.28	108822.19	данные отсутствуют	данные отсутствуют		
871.2	113477.95	108822.52	данные отсутствуют	данные отсутствуют		
872.1	112281.29	109844.66	данные отсутствуют	данные отсутствуют		
872.2	112279.97	109845.38	данные отсутствуют	данные отсутствуют		
873.1	112859.6	109539.55	данные отсутствуют	данные отсутствуют		
873.2	112076.12	109965.05	данные отсутствуют	данные отсутствуют		

Государственный регистратор		ФГИС ЕГРН
полное наименование должности	подпись	инициалы, фамилия

М.П.





**Описание местоположения объекта недвижимости**

<b>Сооружение</b>			
вид объекта недвижимости			
Лист № __ Раздела <b>5.1</b>	Всего листов раздела <b>5.1</b> : __	Всего разделов: __	Всего листов выписки: __
<b>26.04.2022 № 99/2022/463765396</b>			
Кадастровый номер:		<b>78:36:0000000:4659</b>	

Номер точки	Координаты, м		Радиус, м	Средняя квадратическая погрешность определения координат характерных точек контура, м	Глубина, высота, м	
	X	Y			H1	H2
1	2	3	4	5	6	7
873.3	111968.41	110022.31	данные отсутствуют	данные отсутствуют		
874.1	112598.8	109674.99	данные отсутствуют	данные отсутствуют		
874.2	112598.56	109674.53	данные отсутствуют	данные отсутствуют		
875.1	112600.12	109674.29	данные отсутствуют	данные отсутствуют		
875.2	112600.47	109674.82	данные отсутствуют	данные отсутствуют		
876.1	114426.41	107627.74	данные отсутствуют	данные отсутствуют		
876.2	114427.05	107628.23	данные отсутствуют	данные отсутствуют		
876.3	114436.01	107616.78	данные отсутствуют	данные отсутствуют		
876.4	114436.22	107614.91	данные отсутствуют	данные отсутствуют		
877.1	114159.19	108297.35	данные отсутствуют	данные отсутствуют		
877.2	114182.47	108282.76	данные отсутствуют	данные отсутствуют		
877.3	114313.42	107904.12	данные отсутствуют	данные отсутствуют		
877.4	114316.7	107890.81	данные отсутствуют	данные отсутствуют		
877.5	114317.73	107884.12	данные отсутствуют	данные отсутствуют		

Государственный регистратор		ФГИС ЕГРН
полное наименование должности	подпись	инициалы, фамилия

М.П.



**Описание местоположения объекта недвижимости**

<b>Сооружение</b>			
вид объекта недвижимости			
Лист № __ Раздела <b>5.1</b>	Всего листов раздела <b>5.1</b> : __	Всего разделов: __	Всего листов выписки: __
<b>26.04.2022 № 99/2022/463765396</b>			
Кадастровый номер:		<b>78:36:0000000:4659</b>	

Номер точки	Координаты, м		Радиус, м	Средняя квадратическая погрешность определения координат характерных точек контура, м	Глубина, высота, м	
	X	Y			H1	H2
1	2	3	4	5	6	7
877.6	114404.73	107627.39	данные отсутствуют	данные отсутствуют		
877.7	114405.85	107617.92	данные отсутствуют	данные отсутствуют		
877.8	114418.82	107347.87	данные отсутствуют	данные отсутствуют		
878.1	114163.53	108336.61	данные отсутствуют	данные отсутствуют		
878.2	114164.03	108335.24	данные отсутствуют	данные отсутствуют		
878.3	114151.84	108331.55	данные отсутствуют	данные отсутствуют		
878.4	114131.72	108325.31	данные отсутствуют	данные отсутствуют		
878.5	114129.83	108326.81	данные отсутствуют	данные отсутствуют		
878.6	113979.07	108439.71	данные отсутствуют	данные отсутствуют		
878.7	113975.35	108440.59	данные отсутствуют	данные отсутствуют		
879.1	114229.56	108220.86	данные отсутствуют	данные отсутствуют		
879.2	114228.77	108220.6	данные отсутствуют	данные отсутствуют		
879.3	114190.06	108336.42	данные отсутствуют	данные отсутствуют		
879.4	114189.52	108337.99	данные отсутствуют	данные отсутствуют		

Государственный регистратор		ФГИС ЕГРН
полное наименование должности	подпись	инициалы, фамилия

М.П.



**Описание местоположения объекта недвижимости**

<b>Сооружение</b>			
вид объекта недвижимости			
Лист № __ Раздела <b>5.1</b>	Всего листов раздела <b>5.1</b> : __	Всего разделов: __	Всего листов выписки: __
<b>26.04.2022 № 99/2022/463765396</b>			
Кадастровый номер:		<b>78:36:0000000:4659</b>	

Номер точки	Координаты, м		Радиус, м	Средняя квадратическая погрешность определения координат характерных точек контура, м	Глубина, высота, м	
	X	Y			H1	H2
1	2	3	4	5	6	7
879.5	114189.05	108339.39	данные отсутствуют	данные отсутствуют		
879.6	114188.94	108339.82	данные отсутствуют	данные отсутствуют		
879.7	114184.09	108341.84	данные отсутствуют	данные отсутствуют		
879.8	114182.78	108341.35	данные отсутствуют	данные отсутствуют		
879.9	114164.03	108335.24	данные отсутствуют	данные отсутствуют		
880.1	114402.38	107737.61	данные отсутствуют	данные отсутствуют		
880.2	114425.74	107630.14	данные отсутствуют	данные отсутствуют		
880.3	114426.04	107629.58	данные отсутствуют	данные отсутствуют		
880.4	114427.05	107628.23	данные отсутствуют	данные отсутствуют		
881.1	114228.77	108220.6	данные отсутствуют	данные отсутствуют		
881.2	114330.81	107924.72	данные отсутствуют	данные отсутствуют		
881.3	114335.51	107922.06	данные отсутствуют	данные отсутствуют		
881.4	114335.66	107921.97	данные отсутствуют	данные отсутствуют		
882.1	109960.17	111006.57	данные отсутствуют	данные отсутствуют		

Государственный регистратор		ФГИС ЕГРН
полное наименование должности	подпись	инициалы, фамилия

М.П.



**Описание местоположения объекта недвижимости**

<b>Сооружение</b>			
вид объекта недвижимости			
Лист № __ Раздела <b>5.1</b>	Всего листов раздела <b>5.1</b> : __	Всего разделов: __	Всего листов выписки: __
<b>26.04.2022 № 99/2022/463765396</b>			
Кадастровый номер:		<b>78:36:0000000:4659</b>	

Номер точки	Координаты, м		Радиус, м	Средняя квадратическая погрешность определения координат характерных точек контура, м	Глубина, высота, м	
	X	Y			H1	H2
1	2	3	4	5	6	7
882.2	109959.73	111006.13	данные отсутствуют	данные отсутствуют		
883.1	109350.64	115480.34	данные отсутствуют	данные отсутствуют		
883.2	109330.72	115535.76	данные отсутствуют	данные отсутствуют		
883.3	109330.27	115537.03	данные отсутствуют	данные отсутствуют		
883.4	109329.93	115537.99	данные отсутствуют	данные отсутствуют		
883.5	109328.33	115542.44	данные отсутствуют	данные отсутствуют		
883.6	109327.13	115545.8	данные отсутствуют	данные отсутствуют		
884.1	108183.67	113962.2	данные отсутствуют	данные отсутствуют		
884.2	108176.71	113980.13	данные отсутствуют	данные отсутствуют		
884.3	108176.06	113981.62	данные отсутствуют	данные отсутствуют		
884.4	108131.64	113963.68	данные отсутствуют	данные отсутствуют		
884.5	108134.03	113957.34	данные отсутствуют	данные отсутствуют		
884.6	108155.69	113904.21	данные отсутствуют	данные отсутствуют		
884.7	108138.55	113897.71	данные отсутствуют	данные отсутствуют		

Государственный регистратор		ФГИС ЕГРН
полное наименование должности	подпись	инициалы, фамилия

М.П.



**Описание местоположения объекта недвижимости**

<b>Сооружение</b>			
вид объекта недвижимости			
Лист № __ Раздела <b>5.1</b>	Всего листов раздела <b>5.1</b> : __	Всего разделов: __	Всего листов выписки: __
<b>26.04.2022 № 99/2022/463765396</b>			
Кадастровый номер:		<b>78:36:0000000:4659</b>	

Номер точки	Координаты, м		Радиус, м	Средняя квадратическая погрешность определения координат характерных точек контура, м	Глубина, высота, м	
	X	Y			H1	H2
1	2	3	4	5	6	7
885.1	106672.73	113045.66	данные отсутствуют	данные отсутствуют		
885.2	106670.82	113041.9	данные отсутствуют	данные отсутствуют		
885.3	106670.18	113042	данные отсутствуют	данные отсутствуют		
885.4	106639.07	113046.42	данные отсутствуют	данные отсутствуют		
885.5	106636.29	113046.79	данные отсутствуют	данные отсутствуют		
885.6	106635.28	113046.88	данные отсутствуют	данные отсутствуют		
886.1	106721.61	113030.95	данные отсутствуют	данные отсутствуют		
886.2	106721.37	113030.31	данные отсутствуют	данные отсутствуют		
887.1	110549.04	111444.06	данные отсутствуют	данные отсутствуют		
887.2	110547.21	111443.61	данные отсутствуют	данные отсутствуют		
887.3	110545.55	111443.19	данные отсутствуют	данные отсутствуют		
888.1	106671.88	113048.79	данные отсутствуют	данные отсутствуют		
888.2	106672.03	113053.43	данные отсутствуют	данные отсутствуют		
888.3	106671.43	113053.45	данные отсутствуют	данные отсутствуют		

Государственный регистратор		ФГИС ЕГРН
полное наименование должности	подпись	инициалы, фамилия

М.П.



**Описание местоположения объекта недвижимости**

<b>Сооружение</b>			
вид объекта недвижимости			
Лист № __ Раздела <b>5.1</b>	Всего листов раздела <b>5.1</b> : __	Всего разделов: __	Всего листов выписки: __
<b>26.04.2022 № 99/2022/463765396</b>			
Кадастровый номер:		<b>78:36:0000000:4659</b>	

Номер точки	Координаты, м		Радиус, м	Средняя квадратическая погрешность определения координат характерных точек контура, м	Глубина, высота, м	
	X	Y			H1	H2
1	2	3	4	5	6	7
889.1	106549.92	113142.57	данные отсутствуют	данные отсутствуют		
889.2	106550.12	113142.59	данные отсутствуют	данные отсутствуют		
889.3	106558.04	113142.94	данные отсутствуют	данные отсутствуют		
889.4	106623.84	113148.38	данные отсутствуют	данные отсутствуют		
889.5	106624	113151.34	данные отсутствуют	данные отсутствуют		
889.6	106649.96	113149.61	данные отсутствуют	данные отсутствуют		
889.7	106674.98	113149.47	данные отсутствуют	данные отсутствуют		
889.8	106675.27	113149.46	данные отсутствуют	данные отсутствуют		
889.9	106675.08	113141.49	данные отсутствуют	данные отсутствуют		
889.10	106673.76	113093.66	данные отсутствуют	данные отсутствуют		
889.11	106672.78	113075.7	данные отсутствуют	данные отсутствуют		
889.12	106672.03	113053.43	данные отсутствуют	данные отсутствуют		
890.1	106718.2	112983.7	данные отсутствуют	данные отсутствуют		
890.2	106718.41	112983.92	данные отсутствуют	данные отсутствуют		

Государственный регистратор		ФГИС ЕГРН
полное наименование должности	подпись	инициалы, фамилия

М.П.



**Описание местоположения объекта недвижимости**

<b>Сооружение</b>			
вид объекта недвижимости			
Лист № __ Раздела <b>5.1</b>	Всего листов раздела <b>5.1</b> : __	Всего разделов: __	Всего листов выписки: __
<b>26.04.2022 № 99/2022/463765396</b>			
Кадастровый номер:		<b>78:36:0000000:4659</b>	

Номер точки	Координаты, м		Радиус, м	Средняя квадратическая погрешность определения координат характерных точек контура, м	Глубина, высота, м	
	X	Y			H1	H2
1	2	3	4	5	6	7
891.1	106720.7	112983.03	данные отсутствуют	данные отсутствуют		
891.2	106720.5	112982.82	данные отсутствуют	данные отсутствуют		
892.1	108467.54	113172.06	данные отсутствуют	данные отсутствуют		
892.2	108467.18	113171.2	данные отсутствуют	данные отсутствуют		
892.3	108466.68	113170.16	данные отсутствуют	данные отсутствуют		
892.4	108470.26	113168.63	данные отсутствуют	данные отсутствуют		
892.5	108495.96	113157.57	данные отсутствуют	данные отсутствуют		
892.6	108499.33	113151.95	данные отсутствуют	данные отсутствуют		
892.7	108517.59	113147.05	данные отсутствуют	данные отсутствуют		
892.8	108534.87	113153.34	данные отсутствуют	данные отсутствуют		
892.9	108536.7	113153.98	данные отсутствуют	данные отсутствуют		
892.10	108547.87	113150.07	данные отсутствуют	данные отсутствуют		
892.11	108635.1	113117.53	данные отсутствуют	данные отсутствуют		
892.12	108644.67	113125.7	данные отсутствуют	данные отсутствуют		

Государственный регистратор		ФГИС ЕГРН
полное наименование должности	подпись	инициалы, фамилия

М.П.



**Описание местоположения объекта недвижимости**

<b>Сооружение</b>			
вид объекта недвижимости			
Лист № __ Раздела <b>5.1</b>	Всего листов раздела <b>5.1</b> : __	Всего разделов: __	Всего листов выписки: __
<b>26.04.2022 № 99/2022/463765396</b>			
Кадастровый номер:		<b>78:36:0000000:4659</b>	

Номер точки	Координаты, м		Радиус, м	Средняя квадратическая погрешность определения координат характерных точек контура, м	Глубина, высота, м	
	X	Y			H1	H2
1	2	3	4	5	6	7
892.13	108652.63	113122.89	данные отсутствуют	данные отсутствуют		
892.14	108653.74	113122.52	данные отсутствуют	данные отсутствуют		
892.15	108654.91	113122.27	данные отсутствуют	данные отсутствуют		
892.16	108658.66	113120.98	данные отсутствуют	данные отсутствуют		
893.1	108684.99	113013.84	данные отсутствуют	данные отсутствуют		
893.2	108694.37	113010.09	данные отсутствуют	данные отсутствуют		
893.3	108695.71	113009.58	данные отсутствуют	данные отсутствуют		
893.4	108708.74	113039.2	данные отсутствуют	данные отсутствуют		
893.5	108693.1	113045.86	данные отсутствуют	данные отсутствуют		
893.6	108677.82	113052.54	данные отсутствуют	данные отсутствуют		
893.7	108639.99	113034.1	данные отсутствуют	данные отсутствуют		
893.8	108570.7	113061.37	данные отсутствуют	данные отсутствуют		
893.9	108568.71	113062.19	данные отсутствуют	данные отсутствуют		
893.10	108561.62	113059.57	данные отсутствуют	данные отсутствуют		

Государственный регистратор		ФГИС ЕГРН
полное наименование должности	подпись	инициалы, фамилия

М.П.





**Описание местоположения объекта недвижимости**

<b>Сооружение</b>			
вид объекта недвижимости			
Лист № __ Раздела <b>5.1</b>	Всего листов раздела <b>5.1</b> : __	Всего разделов: __	Всего листов выписки: __
<b>26.04.2022 № 99/2022/463765396</b>			
Кадастровый номер:		<b>78:36:0000000:4659</b>	

Номер точки	Координаты, м		Радиус, м	Средняя квадратическая погрешность определения координат характерных точек контура, м	Глубина, высота, м	
	X	Y			H1	H2
1	2	3	4	5	6	7
893.11	108558.89	113060.71	данные отсутствуют	данные отсутствуют		
893.12	108497.92	113083.43	данные отсутствуют	данные отсутствуют		
893.13	108486.18	113112.56	данные отсутствуют	данные отсутствуют		
893.14	108491.09	113125.56	данные отсутствуют	данные отсутствуют		
893.15	108501.2	113153.36	данные отсутствуют	данные отсутствуют		
893.16	108502.68	113152.81	данные отсутствуют	данные отсутствуют		
893.17	108524.74	113145.53	данные отсутствуют	данные отсутствуют		
893.18	108537.79	113152.09	данные отсутствуют	данные отсутствуют		
893.19	108591.47	113132.1	данные отсутствуют	данные отсутствуют		
893.20	108591.23	113131.44	данные отсутствуют	данные отсутствуют		
893.21	108584.63	113112.85	данные отсутствуют	данные отсутствуют		
894.1	108439.61	113047.46	данные отсутствуют	данные отсутствуют		
894.2	108484.89	113030.14	данные отсутствуют	данные отсутствуют		
894.3	108485.64	113029.95	данные отсутствуют	данные отсутствуют		

Государственный регистратор		ФГИС ЕГРН
полное наименование должности	подпись	инициалы, фамилия

М.П.



**Описание местоположения объекта недвижимости**

<b>Сооружение</b>			
вид объекта недвижимости			
Лист № __ Раздела <b>5.1</b>	Всего листов раздела <b>5.1</b> : __	Всего разделов: __	Всего листов выписки: __
<b>26.04.2022 № 99/2022/463765396</b>			
Кадастровый номер:		<b>78:36:0000000:4659</b>	

Номер точки	Координаты, м		Радиус, м	Средняя квадратическая погрешность определения координат характерных точек контура, м	Глубина, высота, м	
	X	Y			H1	H2
1	2	3	4	5	6	7
894.4	108486.91	113029.44	данные отсутствуют	данные отсутствуют		
894.5	108543.58	113005.29	данные отсутствуют	данные отсутствуют		
894.6	108544.34	113007.09	данные отсутствуют	данные отсутствуют		
894.7	108549.62	113019.76	данные отсутствуют	данные отсутствуют		
895.1	108644.23	113070.92	данные отсутствуют	данные отсутствуют		
895.2	108644.43	113071.94	данные отсутствуют	данные отсутствуют		
895.3	108647.79	113082.55	данные отсутствуют	данные отсутствуют		
895.4	108642.89	113084.6	данные отсутствуют	данные отсутствуют		
896.1	108695.71	113009.58	данные отсутствуют	данные отсутствуют		
896.2	108695.45	113008.54	данные отсутствуют	данные отсутствуют		
896.3	108696.28	113008.13	данные отсутствуют	данные отсутствуют		
896.4	108713.13	113002.1	данные отсутствуют	данные отсутствуют		
896.5	108715.14	113006.73	данные отсутствуют	данные отсутствуют		
897.1	108749.6	113538.28	данные отсутствуют	данные отсутствуют		

Государственный регистратор		ФГИС ЕГРН
полное наименование должности	подпись	инициалы, фамилия

М.П.



**Описание местоположения объекта недвижимости**

<b>Сооружение</b>			
вид объекта недвижимости			
Лист № __ Раздела <b>5.1</b>	Всего листов раздела <b>5.1</b> : __	Всего разделов: __	Всего листов выписки: __
<b>26.04.2022 № 99/2022/463765396</b>			
Кадастровый номер:		<b>78:36:0000000:4659</b>	

Номер точки	Координаты, м		Радиус, м	Средняя квадратическая погрешность определения координат характерных точек контура, м	Глубина, высота, м	
	X	Y			H1	H2
1	2	3	4	5	6	7
897.2	108771.72	113475.67	данные отсутствуют	данные отсутствуют		
897.3	108794.43	113412.8	данные отсутствуют	данные отсутствуют		
897.4	108793.48	113412.51	данные отсутствуют	данные отсутствуют		
897.5	108791.93	113412	данные отсутствуют	данные отсутствуют		
897.6	108786.2	113396.75	данные отсутствуют	данные отсутствуют		
897.7	108759.24	113406.59	данные отсутствуют	данные отсутствуют		
897.8	108750.1	113409.92	данные отсутствуют	данные отсутствуют		
897.9	108736.69	113415.04	данные отсутствуют	данные отсутствуют		
897.10	108727.15	113418.47	данные отсутствуют	данные отсутствуют		
897.11	108724.03	113417.05	данные отсутствуют	данные отсутствуют		
897.12	108723.31	113418.23	данные отсутствуют	данные отсутствуют		
897.13	108722.36	113419.49	данные отсутствуют	данные отсутствуют		
897.14	108718.81	113420.95	данные отсутствуют	данные отсутствуют		
898.1	108499.81	113337.56	данные отсутствуют	данные отсутствуют		

Государственный регистратор		ФГИС ЕГРН
полное наименование должности	подпись	инициалы, фамилия

М.П.



**Описание местоположения объекта недвижимости**

<b>Сооружение</b>			
вид объекта недвижимости			
Лист № __ Раздела <b>5.1</b>	Всего листов раздела <b>5.1</b> : __	Всего разделов: __	Всего листов выписки: __
<b>26.04.2022 № 99/2022/463765396</b>			
Кадастровый номер:		<b>78:36:0000000:4659</b>	

Номер точки	Координаты, м		Радиус, м	Средняя квадратическая погрешность определения координат характерных точек контура, м	Глубина, высота, м	
	X	Y			H1	H2
1	2	3	4	5	6	7
898.2	108513.58	113373.31	данные отсутствуют	данные отсутствуют		
898.3	108557.09	113485.65	данные отсутствуют	данные отсутствуют		
898.4	108557.65	113487.35	данные отсутствуют	данные отсутствуют		
898.5	108558.16	113486.97	данные отсутствуют	данные отсутствуют		
898.6	108591.4	113473.14	данные отсутствуют	данные отсутствуют		
898.7	108607.75	113466.17	данные отсутствуют	данные отсутствуют		
898.8	108607.29	113464.42	данные отсутствуют	данные отсутствуют		
898.9	108605.64	113460.3	данные отсутствуют	данные отсутствуют		
898.10	108610.12	113443.91	данные отсутствуют	данные отсутствуют		
898.11	108599.05	113411.26	данные отсутствуют	данные отсутствуют		
898.12	108599.6	113410.74	данные отсутствуют	данные отсутствуют		
898.13	108610.26	113406.01	данные отсутствуют	данные отсутствуют		
899.1	108526.7	113324.78	данные отсутствуют	данные отсутствуют		
899.2	108525.93	113321.9	данные отсутствуют	данные отсутствуют		

Государственный регистратор		ФГИС ЕГРН
полное наименование должности	подпись	инициалы, фамилия

М.П.



**Описание местоположения объекта недвижимости**

<b>Сооружение</b>			
вид объекта недвижимости			
Лист № __ Раздела <b>5.1</b>	Всего листов раздела <b>5.1</b> : __	Всего разделов: __	Всего листов выписки: __
<b>26.04.2022 № 99/2022/463765396</b>			
Кадастровый номер:		<b>78:36:0000000:4659</b>	

Номер точки	Координаты, м		Радиус, м	Средняя квадратическая погрешность определения координат характерных точек контура, м	Глубина, высота, м	
	X	Y			H1	H2
1	2	3	4	5	6	7
899.3	108521.96	113310.51	данные отсутствуют	данные отсутствуют		
899.4	108555.9	113297.61	данные отсутствуют	данные отсутствуют		
899.5	108553.64	113291.69	данные отсутствуют	данные отсутствуют		
899.6	108547.72	113276.2	данные отсутствуют	данные отсутствуют		
899.7	108546.75	113276.58	данные отсутствуют	данные отсутствуют		
899.8	108543.05	113278.22	данные отсутствуют	данные отсутствуют		
899.9	108536.86	113263.34	данные отсутствуют	данные отсутствуют		
899.10	108529.27	113266.31	данные отсутствуют	данные отсутствуют		
900.1	108555.9	113297.61	данные отсутствуют	данные отсутствуют		
900.2	108556.83	113299.94	данные отсутствуют	данные отсутствуют		
900.3	108557.44	113302.07	данные отсутствуют	данные отсутствуют		
900.4	108560.65	113304.85	данные отсутствуют	данные отсутствуют		
900.5	108561.25	113306.21	данные отсутствуют	данные отсутствуют		
900.6	108579.6	113355.5	данные отсутствуют	данные отсутствуют		

Государственный регистратор		ФГИС ЕГРН
полное наименование должности	подпись	инициалы, фамилия

М.П.



**Описание местоположения объекта недвижимости**

<b>Сооружение</b>			
вид объекта недвижимости			
Лист № __ Раздела <b>5.1</b>	Всего листов раздела <b>5.1</b> : __	Всего разделов: __	Всего листов выписки: __
<b>26.04.2022 № 99/2022/463765396</b>			
Кадастровый номер:		<b>78:36:0000000:4659</b>	

Номер точки	Координаты, м		Радиус, м	Средняя квадратическая погрешность определения координат характерных точек контура, м	Глубина, высота, м	
	X	Y			H1	H2
1	2	3	4	5	6	7
900.7	108581.05	113354.72	данные отсутствуют	данные отсутствуют		
900.8	108648.25	113327.77	данные отсутствуют	данные отсутствуют		
900.9	108678.91	113315.53	данные отсутствуют	данные отсутствуют		
900.10	108714.87	113411.68	данные отсутствуют	данные отсутствуют		
900.11	108724.03	113417.05	данные отсутствуют	данные отсутствуют		
901.1	108715.62	113416.95	данные отсутствуют	данные отсутствуют		
901.2	108719.8	113415.46	данные отсутствуют	данные отсутствуют		
901.3	108720.46	113415.23	данные отсутствуют	данные отсутствуют		
901.4	108704.42	113376.25	данные отсутствуют	данные отсутствуют		
901.5	108687.13	113332.71	данные отсутствуют	данные отсутствуют		
901.6	108713.42	113322.09	данные отсутствуют	данные отсутствуют		
901.7	108698.55	113282.31	данные отсутствуют	данные отсутствуют		
901.8	108666.44	113195.79	данные отсутствуют	данные отсутствуют		
901.9	108655.44	113166.76	данные отсутствуют	данные отсутствуют		

Государственный регистратор		ФГИС ЕГРН
полное наименование должности	подпись	инициалы, фамилия

М.П.



**Описание местоположения объекта недвижимости**

<b>Сооружение</b>			
вид объекта недвижимости			
Лист № __ Раздела <b>5.1</b>	Всего листов раздела <b>5.1</b> : __	Всего разделов: __	Всего листов выписки: __
<b>26.04.2022 № 99/2022/463765396</b>			
Кадастровый номер:		<b>78:36:0000000:4659</b>	

Номер точки	Координаты, м		Радиус, м	Средняя квадратическая погрешность определения координат характерных точек контура, м	Глубина, высота, м	
	X	Y			H1	H2
1	2	3	4	5	6	7
901.10	108660.12	113143.06	данные отсутствуют	данные отсутствуют		
901.11	108653.45	113124.31	данные отсутствуют	данные отсутствуют		
901.12	108652.63	113122.89	данные отсутствуют	данные отсутствуют		
902.1	108700.46	113271.48	данные отсутствуют	данные отсутствуют		
902.2	108698.27	113272.52	данные отсутствуют	данные отсутствуют		
902.3	108697.72	113272.88	данные отсутствуют	данные отсутствуют		
902.4	108658.08	113167.22	данные отсутствуют	данные отсутствуют		
902.5	108662.5	113143.58	данные отсутствуют	данные отсутствуют		
902.6	108655.24	113123.55	данные отсутствуют	данные отсутствуют		
902.7	108654.91	113122.27	данные отсутствуют	данные отсутствуют		
903.1	108697.72	113272.88	данные отсутствуют	данные отсутствуют		
903.2	108702.24	113285.82	данные отсутствуют	данные отсутствуют		
903.3	108716.7	113322.84	данные отсутствуют	данные отсутствуют		
903.4	108690.02	113333.41	данные отсутствуют	данные отсутствуют		

Государственный регистратор		ФГИС ЕГРН
полное наименование должности	подпись	инициалы, фамилия

М.П.



**Описание местоположения объекта недвижимости**

<b>Сооружение</b>			
вид объекта недвижимости			
Лист № __ Раздела <b>5.1</b>	Всего листов раздела <b>5.1</b> : __	Всего разделов: __	Всего листов выписки: __
<b>26.04.2022 № 99/2022/463765396</b>			
Кадастровый номер:		<b>78:36:0000000:4659</b>	

Номер точки	Координаты, м		Радиус, м	Средняя квадратическая погрешность определения координат характерных точек контура, м	Глубина, высота, м	
	X	Y			H1	H2
1	2	3	4	5	6	7
903.5	108722.67	113417.7	данные отсутствуют	данные отсутствуют		
903.6	108721.58	113418.13	данные отсутствуют	данные отсутствуют		
903.7	108721.08	113418.34	данные отсутствуют	данные отсутствуют		
903.8	108718.15	113419.4	данные отсутствуют	данные отсутствуют		
904.1	108802.12	113233.17	данные отсутствуют	данные отсутствуют		
904.2	108804.71	113240.16	данные отсутствуют	данные отсутствуют		
904.3	108804.98	113240.74	данные отсутствуют	данные отсутствуют		
904.4	108787.41	113247.57	данные отсутствуют	данные отсутствуют		
904.5	108783.81	113252.36	данные отсутствуют	данные отсутствуют		
904.6	108744.84	113268.3	данные отсутствуют	данные отсутствуют		
904.7	108727.97	113275.34	данные отсутствуют	данные отсутствуют		
904.8	108734.39	113294.9	данные отсутствуют	данные отсутствуют		
904.9	108704.46	113306.44	данные отсутствуют	данные отсутствуют		
904.10	108681.2	113314.67	данные отсутствуют	данные отсутствуют		

Государственный регистратор		ФГИС ЕГРН
полное наименование должности	подпись	инициалы, фамилия

М.П.





**Описание местоположения объекта недвижимости**

<b>Сооружение</b>			
вид объекта недвижимости			
Лист № __ Раздела <b>5.1</b>	Всего листов раздела <b>5.1</b> : __	Всего разделов: __	Всего листов выписки: __
<b>26.04.2022 № 99/2022/463765396</b>			
Кадастровый номер:		<b>78:36:0000000:4659</b>	

Номер точки	Координаты, м		Радиус, м	Средняя квадратическая погрешность определения координат характерных точек контура, м	Глубина, высота, м	
	X	Y			H1	H2
1	2	3	4	5	6	7
904.11	108678.91	113315.53	данные отсутствуют	данные отсутствуют		
905.1	108953.9	113270.32	данные отсутствуют	данные отсутствуют		
905.2	108954.66	113270.47	данные отсутствуют	данные отсутствуют		
906.1	108954.44	113267.32	данные отсутствуют	данные отсутствуют		
906.2	108955.16	113267.45	данные отсутствуют	данные отсутствуют		
907.1	108527.59	112944.4	данные отсутствуют	данные отсутствуют		
907.2	108527.98	112945.21	данные отсутствуют	данные отсутствуют		
908.1	108732.49	112798.71	данные отсутствуют	данные отсутствуют		
908.2	108730.12	112799.04	данные отсутствуют	данные отсутствуют		
908.3	108723.39	112800.02	данные отсутствуют	данные отсутствуют		
908.4	108680.21	112826.78	данные отсутствуют	данные отсутствуют		
908.5	108632.28	112856.4	данные отсутствуют	данные отсутствуют		
908.6	108633.55	112858.77	данные отсутствуют	данные отсутствуют		
908.7	108673.01	112952.2	данные отсутствуют	данные отсутствуют		

Государственный регистратор		ФГИС ЕГРН
полное наименование должности	подпись	инициалы, фамилия

М.П.



**Описание местоположения объекта недвижимости**

<b>Сооружение</b>			
вид объекта недвижимости			
Лист № __ Раздела <b>5.1</b>	Всего листов раздела <b>5.1</b> : __	Всего разделов: __	Всего листов выписки: __
<b>26.04.2022 № 99/2022/463765396</b>			
Кадастровый номер:		<b>78:36:0000000:4659</b>	

Номер точки	Координаты, м		Радиус, м	Средняя квадратическая погрешность определения координат характерных точек контура, м	Глубина, высота, м	
	X	Y			H1	H2
1	2	3	4	5	6	7
908.8	108424.68	113045.87	данные отсутствуют	данные отсутствуют		
908.9	108424.05	113044.25	данные отсутствуют	данные отсутствуют		
908.10	108422.21	113044.9	данные отсутствуют	данные отсутствуют		
908.11	108421.51	113045.17	данные отсутствуют	данные отсутствуют		
909.1	108928.4	112881.96	данные отсутствуют	данные отсутствуют		
909.2	108929.05	112881.6	данные отсутствуют	данные отсутствуют		
910.1	108926.48	112878.62	данные отсутствуют	данные отсутствуют		
910.2	108927.15	112878.3	данные отсутствуют	данные отсутствуют		
911.1	108813.95	112812.4	данные отсутствуют	данные отсутствуют		
911.2	108814.53	112813.21	данные отсутствуют	данные отсутствуют		
912.1	108757.56	112822.75	данные отсутствуют	данные отсутствуют		
912.2	108745.27	112820.78	данные отсутствуют	данные отсутствуют		
912.3	108730.12	112799.04	данные отсутствуют	данные отсутствуют		
913.1	108789.51	112949.31	данные отсутствуют	данные отсутствуют		

Государственный регистратор		ФГИС ЕГРН
полное наименование должности	подпись	инициалы, фамилия

М.П.



**Описание местоположения объекта недвижимости**

<b>Сооружение</b>			
вид объекта недвижимости			
Лист № __ Раздела <b>5.1</b>	Всего листов раздела <b>5.1</b> : __	Всего разделов: __	Всего листов выписки: __
<b>26.04.2022 № 99/2022/463765396</b>			
Кадастровый номер:		<b>78:36:0000000:4659</b>	

Номер точки	Координаты, м		Радиус, м	Средняя квадратическая погрешность определения координат характерных точек контура, м	Глубина, высота, м	
	X	Y			H1	H2
1	2	3	4	5	6	7
913.2	108790.73	112948.95	данные отсутствуют	данные отсутствуют		
913.3	108803.42	112944.37	данные отсутствуют	данные отсутствуют		
913.4	108805.48	112949.31	данные отсутствуют	данные отсутствуют		
914.1	108964.17	112998.55	данные отсутствуют	данные отсутствуют		
914.2	108969.56	113008.48	данные отсутствуют	данные отсутствуют		
914.3	108971.37	113011.48	данные отсутствуют	данные отсутствуют		
914.4	108972.38	113010.95	данные отсутствуют	данные отсутствуют		
915.1	108789.66	113070.44	данные отсутствуют	данные отсутствуют		
915.2	108790.46	113072.32	данные отсутствуют	данные отсутствуют		
915.3	108794.43	113083.29	данные отсутствуют	данные отсутствуют		
915.4	108788.81	113085.44	данные отсутствуют	данные отсутствуют		
916.1	108729.83	113113.82	данные отсутствуют	данные отсутствуют		
916.2	108736.69	113131.79	данные отсутствуют	данные отсутствуют		
916.3	108737.04	113132.61	данные отсутствуют	данные отсутствуют		

Государственный регистратор		ФГИС ЕГРН
полное наименование должности	подпись	инициалы, фамилия

М.П.



**Описание местоположения объекта недвижимости**

<b>Сооружение</b>			
вид объекта недвижимости			
Лист № __ Раздела <b>5.1</b>	Всего листов раздела <b>5.1</b> : __	Всего разделов: __	Всего листов выписки: __
<b>26.04.2022 № 99/2022/463765396</b>			
Кадастровый номер:		<b>78:36:0000000:4659</b>	

Номер точки	Координаты, м		Радиус, м	Средняя квадратическая погрешность определения координат характерных точек контура, м	Глубина, высота, м	
	X	Y			H1	H2
1	2	3	4	5	6	7
916.4	108772.73	113119.38	данные отсутствуют	данные отсутствуют		
916.5	108787.77	113113.65	данные отсутствуют	данные отсутствуют		
916.6	108790.78	113103.91	данные отсутствуют	данные отсутствуют		
916.7	108799.53	113100.8	данные отсутствуют	данные отсутствуют		
916.8	108844.98	113082.23	данные отсутствуют	данные отсутствуют		
916.9	108853.76	113078.9	данные отсутствуют	данные отсутствуют		
916.10	108858.51	113078.55	данные отсутствуют	данные отсутствуют		
916.11	108858.47	113077.77	данные отсутствуют	данные отсутствуют		
916.12	108858.12	113055.25	данные отсутствуют	данные отсутствуют		
916.13	108855.75	113047.94	данные отсутствуют	данные отсутствуют		
917.1	108844.98	113082.23	данные отсутствуют	данные отсутствуют		
917.2	108844.9	113081.91	данные отсутствуют	данные отсутствуют		
917.3	108831.23	113051.84	данные отсутствуют	данные отсутствуют		
917.4	108824.72	113054.6	данные отсутствуют	данные отсутствуют		

Государственный регистратор		ФГИС ЕГРН
полное наименование должности	подпись	инициалы, фамилия

М.П.



**Описание местоположения объекта недвижимости**

<b>Сооружение</b>			
вид объекта недвижимости			
Лист № __ Раздела <b>5.1</b>	Всего листов раздела <b>5.1</b> : __	Всего разделов: __	Всего листов выписки: __
<b>26.04.2022 № 99/2022/463765396</b>			
Кадастровый номер:		<b>78:36:0000000:4659</b>	

Номер точки	Координаты, м		Радиус, м	Средняя квадратическая погрешность определения координат характерных точек контура, м	Глубина, высота, м	
	X	Y			H1	H2
1	2	3	4	5	6	7
918.1	109015.42	112535.4	данные отсутствуют	данные отсутствуют		
918.2	109015.7	112535.03	данные отсутствуют	данные отсутствуют		
918.3	109018.71	112530.84	данные отсутствуют	данные отсутствуют		
918.4	109059.92	112469.05	данные отсутствуют	данные отсутствуют		
918.5	109063.67	112456.34	данные отсутствуют	данные отсутствуют		
918.6	109067.15	112450.93	данные отсутствуют	данные отсутствуют		
918.7	109126.79	112370.16	данные отсутствуют	данные отсутствуют		
918.8	109132.33	112374.37	данные отсутствуют	данные отсутствуют		
918.9	109148.14	112386.5	данные отсутствуют	данные отсутствуют		
918.10	109155.79	112382.78	данные отсутствуют	данные отсутствуют		
918.11	109208.33	112358.81	данные отсутствуют	данные отсутствуют		
918.12	109221.96	112356.37	данные отсутствуют	данные отсутствуют		
918.13	109226.61	112355.94	данные отсутствуют	данные отсутствуют		
918.14	109231.66	112356.92	данные отсутствуют	данные отсутствуют		

Государственный регистратор		ФГИС ЕГРН
полное наименование должности	подпись	инициалы, фамилия

М.П.



**Описание местоположения объекта недвижимости**

<b>Сооружение</b>			
вид объекта недвижимости			
Лист № __ Раздела <b>5.1</b>	Всего листов раздела <b>5.1</b> : __	Всего разделов: __	Всего листов выписки: __
<b>26.04.2022 № 99/2022/463765396</b>			
Кадастровый номер:		<b>78:36:0000000:4659</b>	

Номер точки	Координаты, м		Радиус, м	Средняя квадратическая погрешность определения координат характерных точек контура, м	Глубина, высота, м	
	X	Y			H1	H2
1	2	3	4	5	6	7
918.15	109236.3	112359.26	данные отсутствуют	данные отсутствуют		
918.16	109243.42	112365.74	данные отсутствуют	данные отсутствуют		
918.17	109256.7	112384.33	данные отсутствуют	данные отсутствуют		
918.18	109257.83	112383.39	данные отсутствуют	данные отсутствуют		
918.19	109260.47	112380.65	данные отсутствуют	данные отсутствуют		
918.20	109261.51	112382.07	данные отсутствуют	данные отсутствуют		
919.1	109157.47	112386.65	данные отсутствуют	данные отсутствуют		
919.2	109157.3	112385.96	данные отсутствуют	данные отсутствуют		
919.3	109148.72	112390.42	данные отсутствуют	данные отсутствуют		
919.4	109165.83	112414.21	данные отсутствуют	данные отсутствуют		
919.5	109159.87	112418.8	данные отсутствуют	данные отсутствуют		
920.1	108656.51	112148.23	данные отсутствуют	данные отсутствуют		
920.2	108655.39	112148.17	данные отсутствуют	данные отсутствуют		
921.1	108656.6	112147.3	данные отсутствуют	данные отсутствуют		

Государственный регистратор		ФГИС ЕГРН
полное наименование должности	подпись	инициалы, фамилия

М.П.



**Описание местоположения объекта недвижимости**

<b>Сооружение</b>			
вид объекта недвижимости			
Лист № __ Раздела <b>5.1</b>	Всего листов раздела <b>5.1</b> : __	Всего разделов: __	Всего листов выписки: __
<b>26.04.2022 № 99/2022/463765396</b>			
Кадастровый номер:		<b>78:36:0000000:4659</b>	

Номер точки	Координаты, м		Радиус, м	Средняя квадратическая погрешность определения координат характерных точек контура, м	Глубина, высота, м	
	X	Y			H1	H2
1	2	3	4	5	6	7
921.2	108657.41	112147.46	данные отсутствуют	данные отсутствуют		
922.1	108804.87	112695.38	данные отсутствуют	данные отсутствуют		
922.2	108809.83	112696.09	данные отсутствуют	данные отсутствуют		
922.3	108809.69	112694.6	данные отсутствуют	данные отсутствуют		
922.4	108810.82	112693.39	данные отсутствуют	данные отсутствуют		
922.5	108815.07	112691.94	данные отсутствуют	данные отсутствуют		
923.1	108816	112693.84	данные отсутствуют	данные отсутствуют		
923.2	108812.67	112696.23	данные отсутствуют	данные отсутствуют		
923.3	108809.83	112696.09	данные отсутствуют	данные отсутствуют		
924.1	108858.25	112759.72	данные отсутствуют	данные отсутствуют		
924.2	108858.77	112760.64	данные отсутствуют	данные отсутствуют		
924.3	108859.2	112761.36	данные отсутствуют	данные отсутствуют		
924.4	108859.63	112761.09	данные отсутствуют	данные отсутствуют		
925.1	108926.94	112706.62	данные отсутствуют	данные отсутствуют		

Государственный регистратор		ФГИС ЕГРН
полное наименование должности	подпись	инициалы, фамилия

М.П.



**Описание местоположения объекта недвижимости**

<b>Сооружение</b>			
вид объекта недвижимости			
Лист № __ Раздела <b>5.1</b>	Всего листов раздела <b>5.1</b> : __	Всего разделов: __	Всего листов выписки: __
<b>26.04.2022 № 99/2022/463765396</b>			
Кадастровый номер:		<b>78:36:0000000:4659</b>	

Номер точки	Координаты, м		Радиус, м	Средняя квадратическая погрешность определения координат характерных точек контура, м	Глубина, высота, м	
	X	Y			H1	H2
1	2	3	4	5	6	7
925.2	108928.59	112706.98	данные отсутствуют	данные отсутствуют		
925.3	108930.28	112707.26	данные отсутствуют	данные отсутствуют		
926.1	108966.99	112600.99	данные отсутствуют	данные отсутствуют		
926.2	108966.35	112600.47	данные отсутствуют	данные отсутствуют		
926.3	108928.2	112568.4	данные отсутствуют	данные отсутствуют		
926.4	108922.18	112575.25	данные отсутствуют	данные отсутствуют		
927.1	107770.89	114786.19	данные отсутствуют	данные отсутствуют		
927.2	107778.46	114765.44	данные отсутствуют	данные отсутствуют		
927.3	107778.87	114764.65	данные отсутствуют	данные отсутствуют		
927.4	107792.75	114770.12	данные отсутствуют	данные отсутствуют		
927.5	107793.77	114776.16	данные отсутствуют	данные отсутствуют		
927.6	107801.28	114779.15	данные отсутствуют	данные отсутствуют		
927.7	107803.38	114779.97	данные отсутствуют	данные отсутствуют		
927.8	107797.43	114795.02	данные отсутствуют	данные отсутствуют		

Государственный регистратор		ФГИС ЕГРН
полное наименование должности	подпись	инициалы, фамилия

М.П.





**Описание местоположения объекта недвижимости**

<b>Сооружение</b>			
вид объекта недвижимости			
Лист № __ Раздела <b>5.1</b>	Всего листов раздела <b>5.1</b> : __	Всего разделов: __	Всего листов выписки: __
<b>26.04.2022 № 99/2022/463765396</b>			
Кадастровый номер:		<b>78:36:0000000:4659</b>	

Номер точки	Координаты, м		Радиус, м	Средняя квадратическая погрешность определения координат характерных точек контура, м	Глубина, высота, м	
	X	Y			H1	H2
1	2	3	4	5	6	7
927.9	107780.52	114838.46	данные отсутствуют	данные отсутствуют		
927.10	107771.46	114842.11	данные отсутствуют	данные отсутствуют		
927.11	107769.52	114846.85	данные отсутствуют	данные отсутствуют		
927.12	107769.14	114847.77	данные отсутствуют	данные отсутствуют		
927.13	107867.03	114884.98	данные отсутствуют	данные отсутствуют		
927.14	107935.42	114890.86	данные отсутствуют	данные отсутствуют		
927.15	107943.11	114893.67	данные отсутствуют	данные отсутствуют		
927.16	108072	114938.74	данные отсутствуют	данные отсутствуют		
927.17	108093.92	114948.05	данные отсутствуют	данные отсутствуют		
927.18	108095.12	114948.59	данные отсутствуют	данные отсутствуют		
928.1	110010.11	115985.22	данные отсутствуют	данные отсутствуют		
928.2	110009.1	115984.89	данные отсутствуют	данные отсутствуют		
928.3	110007.83	115984.44	данные отсутствуют	данные отсутствуют		
929.1	110030.1	115994.39	данные отсутствуют	данные отсутствуют		

Государственный регистратор		ФГИС ЕГРН
полное наименование должности	подпись	инициалы, фамилия

М.П.



**Описание местоположения объекта недвижимости**

<b>Сооружение</b>			
вид объекта недвижимости			
Лист № __ Раздела <b>5.1</b>	Всего листов раздела <b>5.1</b> : __	Всего разделов: __	Всего листов выписки: __
<b>26.04.2022 № 99/2022/463765396</b>			
Кадастровый номер:		<b>78:36:0000000:4659</b>	

Номер точки	Координаты, м		Радиус, м	Средняя квадратическая погрешность определения координат характерных точек контура, м	Глубина, высота, м	
	X	Y			H1	H2
1	2	3	4	5	6	7
929.2	110009.96	115987.47	данные отсутствуют	данные отсутствуют		
929.3	110009.29	115987.27	данные отсутствуют	данные отсутствуют		
930.1	110012.46	115979.16	данные отсутствуют	данные отсутствуют		
930.2	110012.95	115979.32	данные отсутствуют	данные отсутствуют		
930.3	110029.29	115984.99	данные отсутствуют	данные отсутствуют		
931.1	109479.03	115093.2	данные отсутствуют	данные отсутствуют		
931.2	109480.47	115089.67	данные отсутствуют	данные отсутствуют		
931.3	109486.6	115074.96	данные отсутствуют	данные отсутствуют		
931.4	109507.36	115083.05	данные отсутствуют	данные отсутствуют		
931.5	109508.57	115083.52	данные отсутствуют	данные отсутствуют		
931.6	109455.68	115215.94	данные отсутствуют	данные отсутствуют		
931.7	109406.64	115338.23	данные отсутствуют	данные отсутствуют		
931.8	109381.57	115402.27	данные отсутствуют	данные отсутствуют		
931.9	109382.36	115402.64	данные отсутствуют	данные отсутствуют		

Государственный регистратор		ФГИС ЕГРН
полное наименование должности	подпись	инициалы, фамилия

М.П.



**Описание местоположения объекта недвижимости**

<b>Сооружение</b>			
вид объекта недвижимости			
Лист № __ Раздела <b>5.1</b>	Всего листов раздела <b>5.1</b> : __	Всего разделов: __	Всего листов выписки: __
<b>26.04.2022 № 99/2022/463765396</b>			
Кадастровый номер:		<b>78:36:0000000:4659</b>	

Номер точки	Координаты, м		Радиус, м	Средняя квадратическая погрешность определения координат характерных точек контура, м	Глубина, высота, м	
	X	Y			H1	H2
1	2	3	4	5	6	7
931.10	109514.44	115457.03	данные отсутствуют	данные отсутствуют		
931.11	109515.74	115457.68	данные отсутствуют	данные отсутствуют		
931.12	109499.7	115497.51	данные отсутствуют	данные отсутствуют		
931.13	109496.91	115496.4	данные отсутствуют	данные отсутствуют		
931.14	109495.78	115499.18	данные отсутствуют	данные отсутствуют		
931.15	109498.59	115500.21	данные отсутствуют	данные отсутствуют		
932.1	110427.99	112162.36	данные отсутствуют	данные отсутствуют		
932.2	110427.65	112162.92	данные отсутствуют	данные отсутствуют		
932.3	110427.61	112170.06	данные отсутствуют	данные отсутствуют		
932.4	110427.64	112171.47	данные отсутствуют	данные отсутствуют		
932.5	110356.11	112185.63	данные отсутствуют	данные отсутствуют		
932.6	110338.53	112202.15	данные отсутствуют	данные отсутствуют		
932.7	110339.72	112203.38	данные отсутствуют	данные отсутствуют		
932.8	110378.92	112240.59	данные отсутствуют	данные отсутствуют		

Государственный регистратор		ФГИС ЕГРН
полное наименование должности	подпись	инициалы, фамилия

М.П.



**Описание местоположения объекта недвижимости**

<b>Сооружение</b>			
вид объекта недвижимости			
Лист № __ Раздела <b>5.1</b>	Всего листов раздела <b>5.1</b> : __	Всего разделов: __	Всего листов выписки: __
<b>26.04.2022 № 99/2022/463765396</b>			
Кадастровый номер:		<b>78:36:0000000:4659</b>	

Номер точки	Координаты, м		Радиус, м	Средняя квадратическая погрешность определения координат характерных точек контура, м	Глубина, высота, м	
	X	Y			H1	H2
1	2	3	4	5	6	7
932.9	110404.19	112230.83	данные отсутствуют	данные отсутствуют		
932.10	110409.9	112245.08	данные отсутствуют	данные отсутствуют		
933.1	110487.12	110966.09	данные отсутствуют	данные отсутствуют		
933.2	110482.73	110964.33	данные отсутствуют	данные отсутствуют		
933.3	110482.94	110963.77	данные отсутствуют	данные отсутствуют		
933.4	110480.47	110962.71	данные отсутствуют	данные отсутствуют		
933.5	110479.51	110962.36	данные отсутствуют	данные отсутствуют		
933.6	110503.65	110904.37	данные отсутствуют	данные отсутствуют		
933.7	110504.01	110904.54	данные отсутствуют	данные отсутствуют		
933.8	110522.13	110912.44	данные отсутствуют	данные отсутствуют		
933.9	110521.35	110914.32	данные отсутствуют	данные отсутствуют		
934.1	107631.25	116391.94	данные отсутствуют	данные отсутствуют		
934.2	107632.35	116392.56	данные отсутствуют	данные отсутствуют		
934.3	107672.53	116409.89	данные отсутствуют	данные отсутствуют		

Государственный регистратор		ФГИС ЕГРН
полное наименование должности	подпись	инициалы, фамилия

М.П.



**Описание местоположения объекта недвижимости**

<b>Сооружение</b>			
вид объекта недвижимости			
Лист № __ Раздела <b>5.1</b>	Всего листов раздела <b>5.1</b> : __	Всего разделов: __	Всего листов выписки: __
<b>26.04.2022 № 99/2022/463765396</b>			
Кадастровый номер:		<b>78:36:0000000:4659</b>	

Номер точки	Координаты, м		Радиус, м	Средняя квадратическая погрешность определения координат характерных точек контура, м	Глубина, высота, м	
	X	Y			H1	H2
1	2	3	4	5	6	7
935.1	108497.23	113181.1	данные отсутствуют	данные отсутствуют		
935.2	108503.73	113178.37	данные отсутствуют	данные отсутствуют		
935.3	108500.73	113169.52	данные отсутствуют	данные отсутствуют		
935.4	108505.64	113167.83	данные отсутствуют	данные отсутствуют		
935.5	108506.47	113167.66	данные отсутствуют	данные отсутствуют		
935.6	108533.71	113241.32	данные отсутствуют	данные отсутствуют		
935.7	108547.72	113276.2	данные отсутствуют	данные отсутствуют		
936.1	108511.18	113131.81	данные отсутствуют	данные отсутствуют		
936.2	108509.92	113139.83	данные отсутствуют	данные отсутствуют		
936.3	108509.22	113147.79	данные отсутствуют	данные отсутствуют		
936.4	108498.5	113151.01	данные отсутствуют	данные отсутствуют		
936.5	108494.99	113156.8	данные отсутствуют	данные отсутствуют		
936.6	108485.73	113160.84	данные отсутствуют	данные отсутствуют		
936.7	108485.52	113160.43	данные отсутствуют	данные отсутствуют		

Государственный регистратор		ФГИС ЕГРН
полное наименование должности	подпись	инициалы, фамилия

М.П.



**Описание местоположения объекта недвижимости**

<b>Сооружение</b>			
вид объекта недвижимости			
Лист № __ Раздела <b>5.1</b>	Всего листов раздела <b>5.1</b> : __	Всего разделов: __	Всего листов выписки: __
<b>26.04.2022 № 99/2022/463765396</b>			
Кадастровый номер:		<b>78:36:0000000:4659</b>	

Номер точки	Координаты, м		Радиус, м	Средняя квадратическая погрешность определения координат характерных точек контура, м	Глубина, высота, м	
	X	Y			H1	H2
1	2	3	4	5	6	7
936.8	108483.34	113155.29	данные отсутствуют	данные отсутствуют		
937.1	108426.77	113197.47	данные отсутствуют	данные отсутствуют		
937.2	108434.79	113194.41	данные отсутствуют	данные отсутствуют		
937.3	108441.28	113210.4	данные отсутствуют	данные отсутствуют		
937.4	108441.72	113211.34	данные отсутствуют	данные отсутствуют		
937.5	108424.28	113217.35	данные отсутствуют	данные отсутствуют		
937.6	108421.19	113218.35	данные отсутствуют	данные отсутствуют		
937.7	108412.42	113221.39	данные отсутствуют	данные отсутствуют		
937.8	108409.18	113229.76	данные отсутствуют	данные отсутствуют		
937.9	108376.75	113242.41	данные отсутствуют	данные отсутствуют		
937.10	108376.09	113242.83	данные отсутствуют	данные отсутствуют		
937.11	108353.44	113186.54	данные отсутствуют	данные отсутствуют		
937.12	108342.21	113179.76	данные отсутствуют	данные отсутствуют		
937.13	108335	113182.22	данные отсутствуют	данные отсутствуют		

Государственный регистратор		ФГИС ЕГРН
полное наименование должности	подпись	инициалы, фамилия

М.П.



**Описание местоположения объекта недвижимости**

<b>Сооружение</b>			
вид объекта недвижимости			
Лист № __ Раздела <b>5.1</b>	Всего листов раздела <b>5.1</b> : __	Всего разделов: __	Всего листов выписки: __
<b>26.04.2022 № 99/2022/463765396</b>			
Кадастровый номер:		<b>78:36:0000000:4659</b>	

Номер точки	Координаты, м		Радиус, м	Средняя квадратическая погрешность определения координат характерных точек контура, м	Глубина, высота, м	
	X	Y			H1	H2
1	2	3	4	5	6	7
937.14	108334.77	113181.53	данные отсутствуют	данные отсутствуют		
937.15	108314.83	113128.66	данные отсутствуют	данные отсутствуют		
937.16	108314.94	113125.62	данные отсутствуют	данные отсутствуют		
937.17	108324.68	113121.75	данные отсутствуют	данные отсутствуют		
938.1	108483	113295.03	данные отсутствуют	данные отсутствуют		
938.2	108466.6	113248.47	данные отсутствуют	данные отсутствуют		
938.3	108464.79	113249.14	данные отсутствуют	данные отсутствуют		
938.4	108455.76	113252.34	данные отсутствуют	данные отсутствуют		
938.5	108422.15	113241.2	данные отсутствуют	данные отсутствуют		
938.6	108419.47	113242.38	данные отсутствуют	данные отсутствуют		
939.1	108355.94	113205.13	данные отсутствуют	данные отсутствуют		
939.2	108354.33	113204.48	данные отсутствуют	данные отсутствуют		
939.3	108346.09	113203.65	данные отсутствуют	данные отсутствуют		
939.4	108341.12	113205.5	данные отсутствуют	данные отсутствуют		

Государственный регистратор		ФГИС ЕГРН
полное наименование должности	подпись	инициалы, фамилия

М.П.



**Описание местоположения объекта недвижимости**

<b>Сооружение</b>			
вид объекта недвижимости			
Лист № __ Раздела <b>5.1</b>	Всего листов раздела <b>5.1</b> : __	Всего разделов: __	Всего листов выписки: __
<b>26.04.2022 № 99/2022/463765396</b>			
Кадастровый номер:		<b>78:36:0000000:4659</b>	

Номер точки	Координаты, м		Радиус, м	Средняя квадратическая погрешность определения координат характерных точек контура, м	Глубина, высота, м	
	X	Y			H1	H2
1	2	3	4	5	6	7
940.1	108380.18	113150.65	данные отсутствуют	данные отсутствуют		
940.2	108380.74	113150.95	данные отсутствуют	данные отсутствуют		
940.3	108405.89	113166	данные отсутствуют	данные отсутствуют		
940.4	108410.58	113177.65	данные отсутствуют	данные отсутствуют		
941.1	108380.29	113119.43	данные отсутствуют	данные отсутствуют		
941.2	108379.72	113118.3	данные отсутствуют	данные отсутствуют		
941.3	108371.1	113096.85	данные отсутствуют	данные отсутствуют		
941.4	108348.43	113105.36	данные отсутствуют	данные отсутствуют		
942.1	108436.59	113040.27	данные отсутствуют	данные отсутствуют		
942.2	108435	113036.06	данные отсутствуют	данные отсутствуют		
943.1	108408.62	113039.81	данные отсутствуют	данные отсутствуют		
943.2	108408.18	113038.73	данные отсутствуют	данные отсутствуют		
943.3	108405.73	113038.56	данные отсутствуют	данные отсутствуют		
944.1	108409.87	113040.41	данные отсутствуют	данные отсутствуют		

Государственный регистратор		ФГИС ЕГРН
полное наименование должности	подпись	инициалы, фамилия

М.П.





**Описание местоположения объекта недвижимости**

<b>Сооружение</b>			
вид объекта недвижимости			
Лист № __ Раздела <b>5.1</b>	Всего листов раздела <b>5.1</b> : __	Всего разделов: __	Всего листов выписки: __
<b>26.04.2022 № 99/2022/463765396</b>			
Кадастровый номер:		<b>78:36:0000000:4659</b>	

Номер точки	Координаты, м		Радиус, м	Средняя квадратическая погрешность определения координат характерных точек контура, м	Глубина, высота, м	
	X	Y			H1	H2
1	2	3	4	5	6	7
944.2	108408.83	113037.68	данные отсутствуют	данные отсутствуют		
944.3	108406.92	113037.44	данные отсутствуют	данные отсутствуют		
945.1	108006.97	113164.97	данные отсутствуют	данные отсутствуют		
945.2	108007.48	113158.7	данные отсутствуют	данные отсутствуют		
945.3	108021.71	113160.13	данные отсутствуют	данные отсутствуют		
945.4	108022.83	113202.01	данные отсутствуют	данные отсутствуют		
945.5	108022.91	113202.99	данные отсутствуют	данные отсутствуют		
945.6	108062.29	113189.06	данные отсутствуют	данные отсутствуют		
945.7	108063.09	113191.98	данные отсутствуют	данные отсутствуют		
945.8	108067.53	113207.66	данные отсутствуют	данные отсутствуют		
946.1	108218.1	113229.07	данные отсутствуют	данные отсутствуют		
946.2	108218.8	113229.41	данные отсутствуют	данные отсутствуют		
946.3	108221.18	113231.08	данные отсутствуют	данные отсутствуют		
946.4	108223.75	113239.17	данные отсутствуют	данные отсутствуют		

Государственный регистратор		ФГИС ЕГРН
полное наименование должности	подпись	инициалы, фамилия

М.П.



**Описание местоположения объекта недвижимости**

<b>Сооружение</b>			
вид объекта недвижимости			
Лист № __ Раздела <b>5.1</b>	Всего листов раздела <b>5.1</b> : __	Всего разделов: __	Всего листов выписки: __
<b>26.04.2022 № 99/2022/463765396</b>			
Кадастровый номер:		<b>78:36:0000000:4659</b>	

Номер точки	Координаты, м		Радиус, м	Средняя квадратическая погрешность определения координат характерных точек контура, м	Глубина, высота, м	
	X	Y			H1	H2
1	2	3	4	5	6	7
947.1	106442.73	115449.61	данные отсутствуют	данные отсутствуют		
947.2	106443.21	115448.65	данные отсутствуют	данные отсутствуют		
947.3	106449.4	115433.34	данные отсутствуют	данные отсутствуют		
948.1	106386.16	115465.71	данные отсутствуют	данные отсутствуют		
948.2	106386.45	115464.6	данные отсутствуют	данные отсутствуют		
948.3	106387.71	115461.4	данные отсутствуют	данные отсутствуют		
949.1	106388.59	115466.23	данные отсутствуют	данные отсутствуют		
949.2	106388.85	115465.34	данные отсутствуют	данные отсутствуют		
949.3	106389.84	115462.66	данные отсутствуют	данные отсутствуют		
950.1	106367	115459.74	данные отсутствуют	данные отсутствуют		
950.2	106366.52	115460.64	данные отсутствуют	данные отсутствуют		
950.3	106356.02	115486.64	данные отсутствуют	данные отсутствуют		
951.1	106438.3	115603.99	данные отсутствуют	данные отсутствуют		
951.2	106452.69	115609.03	данные отсутствуют	данные отсутствуют		

Государственный регистратор		ФГИС ЕГРН
полное наименование должности	подпись	инициалы, фамилия

М.П.



**Описание местоположения объекта недвижимости**

<b>Сооружение</b>			
вид объекта недвижимости			
Лист № __ Раздела <b>5.1</b>	Всего листов раздела <b>5.1</b> : __	Всего разделов: __	Всего листов выписки: __
<b>26.04.2022 № 99/2022/463765396</b>			
Кадастровый номер:		<b>78:36:0000000:4659</b>	

Номер точки	Координаты, м		Радиус, м	Средняя квадратическая погрешность определения координат характерных точек контура, м	Глубина, высота, м	
	X	Y			H1	H2
1	2	3	4	5	6	7
951.3	106452.07	115610.43	данные отсутствуют	данные отсутствуют		
951.4	106427	115669.86	данные отсутствуют	данные отсутствуют		
951.5	106426.28	115669.56	данные отсутствуют	данные отсутствуют		
951.6	106421.4	115667.5	данные отсутствуют	данные отсутствуют		
952.1	106162.31	115950.3	данные отсутствуют	данные отсутствуют		
952.2	106162.77	115949.26	данные отсутствуют	данные отсутствуют		
952.3	106163.02	115948.61	данные отсутствуют	данные отсутствуют		
953.1	106243.5	115856.68	данные отсутствуют	данные отсутствуют		
953.2	106243.65	115855.9	данные отсутствуют	данные отсутствуют		
953.3	106246.61	115848.24	данные отсутствуют	данные отсутствуют		
954.1	106229.06	115923.27	данные отсутствуют	данные отсутствуют		
954.2	106230.46	115923.81	данные отсутствуют	данные отсутствуют		
954.3	106243.81	115929.54	данные отсутствуют	данные отсутствуют		
955.1	106160.91	115176.51	данные отсутствуют	данные отсутствуют		

Государственный регистратор		ФГИС ЕГРН
полное наименование должности	подпись	инициалы, фамилия

М.П.



**Описание местоположения объекта недвижимости**

<b>Сооружение</b>			
вид объекта недвижимости			
Лист № __ Раздела <b>5.1</b>	Всего листов раздела <b>5.1</b> : __	Всего разделов: __	Всего листов выписки: __
<b>26.04.2022 № 99/2022/463765396</b>			
Кадастровый номер:		<b>78:36:0000000:4659</b>	

Номер точки	Координаты, м		Радиус, м	Средняя квадратическая погрешность определения координат характерных точек контура, м	Глубина, высота, м	
	X	Y			H1	H2
1	2	3	4	5	6	7
955.2	106160.92	115176.11	данные отсутствуют	данные отсутствуют		
955.3	106163.83	115168.6	данные отсутствуют	данные отсутствуют		
956.1	106146.55	115168.3	данные отсутствуют	данные отсутствуют		
956.2	106145.88	115169.84	данные отсутствуют	данные отсутствуют		
957.1	106164.49	115124.07	данные отсутствуют	данные отсутствуют		
957.2	106163.43	115123.72	данные отсутствуют	данные отсутствуют		
957.3	106126.6	115109.52	данные отсутствуют	данные отсутствуют		
958.1	106157.02	115040.47	данные отсутствуют	данные отсутствуют		
958.2	106163.84	115025	данные отсутствуют	данные отсутствуют		
958.3	106164.29	115023.99	данные отсутствуют	данные отсутствуют		
958.4	106162.7	115023.34	данные отсутствуют	данные отсутствуют		
958.5	106148.35	115017.58	данные отсутствуют	данные отсутствуют		
959.1	106198.99	115037.87	данные отсутствуют	данные отсутствуют		
959.2	106197.5	115037.23	данные отсутствуют	данные отсутствуют		

Государственный регистратор		ФГИС ЕГРН
полное наименование должности	подпись	инициалы, фамилия

М.П.



**Описание местоположения объекта недвижимости**

<b>Сооружение</b>			
вид объекта недвижимости			
Лист № __ Раздела <b>5.1</b>	Всего листов раздела <b>5.1</b> : __	Всего разделов: __	Всего листов выписки: __
<b>26.04.2022 № 99/2022/463765396</b>			
Кадастровый номер:		<b>78:36:0000000:4659</b>	

Номер точки	Координаты, м		Радиус, м	Средняя квадратическая погрешность определения координат характерных точек контура, м	Глубина, высота, м	
	X	Y			H1	H2
1	2	3	4	5	6	7
959.3	106164.29	115023.99	данные отсутствуют	данные отсутствуют		
960.1	110514.23	112539.8	данные отсутствуют	данные отсутствуют		
960.2	110510.09	112544.16	данные отсутствуют	данные отсутствуют		
960.3	110509.58	112544.81	данные отсутствуют	данные отсутствуют		
960.4	110482.2	112518.92	данные отсутствуют	данные отсутствуют		
960.5	110441.85	112488.06	данные отсутствуют	данные отсутствуют		
960.6	110424.83	112455.12	данные отсутствуют	данные отсутствуют		
960.7	110420.35	112434.48	данные отсутствуют	данные отсутствуют		
960.8	110409.92	112397.36	данные отсутствуют	данные отсутствуют		
960.9	110403.52	112385.44	данные отсутствуют	данные отсутствуют		
960.10	110404.21	112384.94	данные отсутствуют	данные отсутствуют		
960.11	110414.42	112377.01	данные отсутствуют	данные отсутствуют		
960.12	110442.76	112347.43	данные отсутствуют	данные отсутствуют		
960.13	110442.32	112346.99	данные отсутствуют	данные отсутствуют		

Государственный регистратор		ФГИС ЕГРН
полное наименование должности	подпись	инициалы, фамилия

М.П.



**Описание местоположения объекта недвижимости**

<b>Сооружение</b>			
вид объекта недвижимости			
Лист № __ Раздела <b>5.1</b>	Всего листов раздела <b>5.1</b> : __	Всего разделов: __	Всего листов выписки: __
<b>26.04.2022 № 99/2022/463765396</b>			
Кадастровый номер:		<b>78:36:0000000:4659</b>	

Номер точки	Координаты, м		Радиус, м	Средняя квадратическая погрешность определения координат характерных точек контура, м	Глубина, высота, м	
	X	Y			H1	H2
1	2	3	4	5	6	7
960.14	110441.67	112346.27	данные отсутствуют	данные отсутствуют		
961.1	110193.6	112074.36	данные отсутствуют	данные отсутствуют		
961.2	110193.1	112074.35	данные отсутствуют	данные отсутствуют		
961.3	110192.72	112056.67	данные отсутствуют	данные отсутствуют		
961.4	110193.73	112056.66	данные отсутствуют	данные отсутствуют		
961.5	110197.59	112056.83	данные отсутствуют	данные отсутствуют		
961.6	110197.59	112056.43	данные отсутствуют	данные отсутствуют		
961.7	110197.57	112054.73	данные отсутствуют	данные отсутствуют		
961.8	110206.41	112054.49	данные отсутствуют	данные отсутствуют		
962.1	109997.37	112319.28	данные отсутствуют	данные отсутствуют		
962.2	110001.56	112324.94	данные отсутствуют	данные отсутствуют		
962.3	110001.97	112325.59	данные отсутствуют	данные отсутствуют		
962.4	110034.61	112305.66	данные отсутствуют	данные отсутствуют		
962.5	110071.14	112283.56	данные отсутствуют	данные отсутствуют		

Государственный регистратор		ФГИС ЕГРН
полное наименование должности	подпись	инициалы, фамилия

М.П.



**Описание местоположения объекта недвижимости**

<b>Сооружение</b>			
вид объекта недвижимости			
Лист № __ Раздела <b>5.1</b>	Всего листов раздела <b>5.1</b> : __	Всего разделов: __	Всего листов выписки: __
<b>26.04.2022 № 99/2022/463765396</b>			
Кадастровый номер:		<b>78:36:0000000:4659</b>	

Номер точки	Координаты, м		Радиус, м	Средняя квадратическая погрешность определения координат характерных точек контура, м	Глубина, высота, м	
	X	Y			H1	H2
1	2	3	4	5	6	7
962.6	110084.23	112265.89	данные отсутствуют	данные отсутствуют		
962.7	110103.71	112239.03	данные отсутствуют	данные отсутствуют		
962.8	110134.2	112202.65	данные отсутствуют	данные отсутствуют		
962.9	110136.45	112199.4	данные отсутствуют	данные отсутствуют		
962.10	110137.7	112197.8	данные отсутствуют	данные отсутствуют		
962.11	110166.89	112161.91	данные отсутствуют	данные отсутствуют		
962.12	110175.17	112151.79	данные отсутствуют	данные отсутствуют		
962.13	110179.17	112146.79	данные отсутствуют	данные отсутствуют		
962.14	110188.65	112126.19	данные отсутствуют	данные отсутствуют		
962.15	110192.87	112109.32	данные отсутствуют	данные отсутствуют		
962.16	110192.87	112105.85	данные отсутствуют	данные отсутствуют		
962.17	110193.87	112105.83	данные отсутствуют	данные отсутствуют		
962.18	110210.85	112105.38	данные отсутствуют	данные отсутствуют		
963.1	110132.59	112336.17	данные отсутствуют	данные отсутствуют		

Государственный регистратор		ФГИС ЕГРН
полное наименование должности	подпись	инициалы, фамилия

М.П.



**Описание местоположения объекта недвижимости**

<b>Сооружение</b>			
вид объекта недвижимости			
Лист № __ Раздела <b>5.1</b>	Всего листов раздела <b>5.1</b> : __	Всего разделов: __	Всего листов выписки: __
<b>26.04.2022 № 99/2022/463765396</b>			
Кадастровый номер:		<b>78:36:0000000:4659</b>	

Номер точки	Координаты, м		Радиус, м	Средняя квадратическая погрешность определения координат характерных точек контура, м	Глубина, высота, м	
	X	Y			H1	H2
1	2	3	4	5	6	7
963.2	110092.9	112290.34	данные отсутствуют	данные отсутствуют		
963.3	110101.05	112280.24	данные отсутствуют	данные отсутствуют		
963.4	110101.65	112279.38	данные отсутствуют	данные отсутствуют		
963.5	110102.28	112278.56	данные отсутствуют	данные отсутствуют		
963.6	110116.28	112288.88	данные отсутствуют	данные отсутствуют		
963.7	110127.55	112283.76	данные отсутствуют	данные отсутствуют		
964.1	110101.05	112280.24	данные отсутствуют	данные отсутствуют		
964.2	110102.08	112280.3	данные отсутствуют	данные отсутствуют		
964.3	110113.96	112280.73	данные отсутствуют	данные отсутствуют		
964.4	110113.05	112272.24	данные отсутствуют	данные отсутствуют		
965.1	109243.42	112365.74	данные отсутствуют	данные отсутствуют		
965.2	109243.99	112365.18	данные отсутствуют	данные отсутствуют		
965.3	109251.34	112355.48	данные отсутствуют	данные отсутствуют		
965.4	109249.16	112353.4	данные отсутствуют	данные отсутствуют		

Государственный регистратор		ФГИС ЕГРН
полное наименование должности	подпись	инициалы, фамилия

М.П.





**Описание местоположения объекта недвижимости**

<b>Сооружение</b>			
вид объекта недвижимости			
Лист № __ Раздела <b>5.1</b>	Всего листов раздела <b>5.1</b> : __	Всего разделов: __	Всего листов выписки: __
<b>26.04.2022 № 99/2022/463765396</b>			
Кадастровый номер:		<b>78:36:0000000:4659</b>	

Номер точки	Координаты, м		Радиус, м	Средняя квадратическая погрешность определения координат характерных точек контура, м	Глубина, высота, м	
	X	Y			H1	H2
1	2	3	4	5	6	7
966.1	110948.98	110444.36	данные отсутствуют	данные отсутствуют		
966.2	110947.91	110444.4	данные отсутствуют	данные отсутствуют		
966.3	110948.67	110447.86	данные отсутствуют	данные отсутствуют		
966.4	110949.28	110449.76	данные отсутствуют	данные отсутствуют		
966.5	110967.84	110443.14	данные отсутствуют	данные отсутствуют		
966.6	111000.63	110430.8	данные отсутствуют	данные отсутствуют		
966.7	111018.57	110424.95	данные отсутствуют	данные отсутствуют		
966.8	111018.35	110424.08	данные отсутствуют	данные отсутствуют		
966.9	111016.81	110419.01	данные отсутствуют	данные отсутствуют		
966.10	111013.44	110420.19	данные отсутствуют	данные отсутствуют		
966.11	111011.96	110418.75	данные отсутствуют	данные отсутствуют		
967.1	105854.38	116125.28	данные отсутствуют	данные отсутствуют		
967.2	105857.81	116117.29	данные отсутствуют	данные отсутствуют		
967.3	105862.05	116113.7	данные отсутствуют	данные отсутствуют		

Государственный регистратор		ФГИС ЕГРН
полное наименование должности	подпись	инициалы, фамилия

М.П.



**Описание местоположения объекта недвижимости**

<b>Сооружение</b>			
вид объекта недвижимости			
Лист № __ Раздела <b>5.1</b>	Всего листов раздела <b>5.1</b> : __	Всего разделов: __	Всего листов выписки: __
<b>26.04.2022 № 99/2022/463765396</b>			
Кадастровый номер:		<b>78:36:0000000:4659</b>	

Номер точки	Координаты, м		Радиус, м	Средняя квадратическая погрешность определения координат характерных точек контура, м	Глубина, высота, м	
	X	Y			H1	H2
1	2	3	4	5	6	7
967.4	105862.88	116112.95	данные отсутствуют	данные отсутствуют		
967.5	105816.5	116060.39	данные отсутствуют	данные отсутствуют		
967.6	105815.22	116061.18	данные отсутствуют	данные отсутствуют		
967.7	105812.88	116063.39	данные отсутствуют	данные отсутствуют		
967.8	105809.17	116070.37	данные отсутствуют	данные отсутствуют		
968.1	105816.5	116060.39	данные отсутствуют	данные отсутствуют		
968.2	105815.44	116059.42	данные отсутствуют	данные отсутствуют		
968.3	105814.29	116057.74	данные отсутствуют	данные отсутствуют		
968.4	105813.45	116058.42	данные отсутствуют	данные отсутствуют		
968.5	105811.03	116060.83	данные отсутствуют	данные отсутствуют		
968.6	105806.52	116069.13	данные отсутствуют	данные отсутствуют		
969.1	105875.66	116198.04	данные отсутствуют	данные отсутствуют		
969.2	105876.03	116197.03	данные отсутствуют	данные отсутствуют		
969.3	105893.27	116158.01	данные отсутствуют	данные отсутствуют		

Государственный регистратор		ФГИС ЕГРН
полное наименование должности	подпись	инициалы, фамилия

М.П.



**Описание местоположения объекта недвижимости**

<b>Сооружение</b>			
вид объекта недвижимости			
Лист № __ Раздела <b>5.1</b>	Всего листов раздела <b>5.1</b> : __	Всего разделов: __	Всего листов выписки: __
<b>26.04.2022 № 99/2022/463765396</b>			
Кадастровый номер:		<b>78:36:0000000:4659</b>	

Номер точки	Координаты, м		Радиус, м	Средняя квадратическая погрешность определения координат характерных точек контура, м	Глубина, высота, м	
	X	Y			H1	H2
1	2	3	4	5	6	7
969.4	105894.94	116154.32	данные отсутствуют	данные отсутствуют		
969.5	105893.98	116153.32	данные отсутствуют	данные отсутствуют		
969.6	105865.36	116115.87	данные отсутствуют	данные отсутствуют		
969.7	105864.47	116116.48	данные отсутствуют	данные отсутствуют		
969.8	105860.22	116118.47	данные отсутствуют	данные отсутствуют		
969.9	105856.97	116126.12	данные отсутствуют	данные отсутствуют		
970.1	105893.98	116153.32	данные отсутствуют	данные отсутствуют		
970.2	105894.77	116152.67	данные отсутствуют	данные отсутствуют		
970.3	105922.22	116128.46	данные отсутствуют	данные отсутствуют		
970.4	105924.99	116120.37	данные отсутствуют	данные отсутствуют		
971.1	105893.27	116158.01	данные отсутствуют	данные отсутствуют		
971.2	105895.46	116158.82	данные отсутствуют	данные отсутствуют		
971.3	105934.53	116174.53	данные отсутствуют	данные отсутствуют		
971.4	105936.21	116170.29	данные отсутствуют	данные отсутствуют		

Государственный регистратор		ФГИС ЕГРН
полное наименование должности	подпись	инициалы, фамилия

М.П.



**Описание местоположения объекта недвижимости**

<b>Сооружение</b>			
вид объекта недвижимости			
Лист № __ Раздела <b>5.1</b>	Всего листов раздела <b>5.1</b> : __	Всего разделов: __	Всего листов выписки: __
<b>26.04.2022 № 99/2022/463765396</b>			
Кадастровый номер:		<b>78:36:0000000:4659</b>	

Номер точки	Координаты, м		Радиус, м	Средняя квадратическая погрешность определения координат характерных точек контура, м	Глубина, высота, м	
	X	Y			H1	H2
1	2	3	4	5	6	7
972.1	106881.15	116724.05	данные отсутствуют	данные отсутствуют		
972.2	106832.22	116734.39	данные отсутствуют	данные отсутствуют		
972.3	106784.78	116743.07	данные отсутствуют	данные отсутствуют		
972.4	106741.86	116750.26	данные отсутствуют	данные отсутствуют		
972.5	106719.05	116755.12	данные отсутствуют	данные отсутствуют		
972.6	106688.01	116761.36	данные отсутствуют	данные отсутствуют		
972.7	106686.41	116761.18	данные отсутствуют	данные отсутствуют		
972.8	106577.36	116715.88	данные отсутствуют	данные отсутствуют		
972.9	106576.42	116718.3	данные отсутствуют	данные отсутствуют		
972.10	106566.3	116742.3	данные отсутствуют	данные отсутствуют		
972.11	106577.86	116747.08	данные отсутствуют	данные отсутствуют		
973.1	110019.83	115960.89	данные отсутствуют	данные отсутствуют		
973.2	110019.13	115960.65	данные отсутствуют	данные отсутствуют		
973.3	109941.11	115928.31	данные отсутствуют	данные отсутствуют		

Государственный регистратор		ФГИС ЕГРН
полное наименование должности	подпись	инициалы, фамилия

М.П.



**Описание местоположения объекта недвижимости**

<b>Сооружение</b>			
вид объекта недвижимости			
Лист № __ Раздела <b>5.1</b>	Всего листов раздела <b>5.1</b> : __	Всего разделов: __	Всего листов выписки: __
<b>26.04.2022 № 99/2022/463765396</b>			
Кадастровый номер:		<b>78:36:0000000:4659</b>	

Номер точки	Координаты, м		Радиус, м	Средняя квадратическая погрешность определения координат характерных точек контура, м	Глубина, высота, м	
	X	Y			H1	H2
1	2	3	4	5	6	7
973.4	109875.28	115900.94	данные отсутствуют	данные отсутствуют		
973.5	109873.1	115906.33	данные отсутствуют	данные отсутствуют		
974.1	108367.56	114520.66	данные отсутствуют	данные отсутствуют		
974.2	108381.32	114525.75	данные отсутствуют	данные отсутствуют		
974.3	108381.75	114525.9	данные отсутствуют	данные отсутствуют		
974.4	108382.23	114524.58	данные отсутствуют	данные отсутствуют		
974.5	108382.77	114523.07	данные отсутствуют	данные отсутствуют		
974.6	108381.07	114522.46	данные отсутствуют	данные отсутствуют		
974.7	108400.02	114472.97	данные отсутствуют	данные отсутствуют		
974.8	108400.41	114471.85	данные отсутствуют	данные отсутствуют		
974.9	108334.15	114444.27	данные отсутствуют	данные отсутствуют		
974.10	108335.69	114441.19	данные отсутствуют	данные отсутствуют		
975.1	106918.5	113500.72	данные отсутствуют	данные отсутствуют		
975.2	106919.39	113502.74	данные отсутствуют	данные отсутствуют		

Государственный регистратор		ФГИС ЕГРН
полное наименование должности	подпись	инициалы, фамилия

М.П.



**Описание местоположения объекта недвижимости**

<b>Сооружение</b>			
вид объекта недвижимости			
Лист № __ Раздела <b>5.1</b>	Всего листов раздела <b>5.1</b> : __	Всего разделов: __	Всего листов выписки: __
<b>26.04.2022 № 99/2022/463765396</b>			
Кадастровый номер:		<b>78:36:0000000:4659</b>	

Номер точки	Координаты, м		Радиус, м	Средняя квадратическая погрешность определения координат характерных точек контура, м	Глубина, высота, м	
	X	Y			H1	H2
1	2	3	4	5	6	7
976.1	107623	115329.97	данные отсутствуют	данные отсутствуют		
976.2	107625.75	115322.17	данные отсутствуют	данные отсутствуют		
976.3	107625.89	115321.8	данные отсутствуют	данные отсутствуют		
976.4	107669.61	115337.82	данные отсутствуют	данные отсутствуют		
976.5	107668.1	115342.04	данные отсутствуют	данные отсутствуют		
976.6	107669.39	115342.52	данные отсутствуют	данные отсутствуют		
976.7	107683.66	115347.35	данные отсутствуют	данные отсутствуют		
976.8	107680.23	115355.72	данные отсутствуют	данные отсутствуют		
977.1	109531.41	112469.66	данные отсутствуют	данные отсутствуют		
977.2	109531.9	112469.75	данные отсутствуют	данные отсутствуют		
977.3	109532.71	112462.89	данные отсутствуют	данные отсутствуют		
977.4	109532.76	112462.04	данные отсутствуют	данные отсутствуют		
977.5	109528.32	112461.54	данные отсутствуют	данные отсутствуют		
977.6	109528.39	112460.62	данные отсутствуют	данные отсутствуют		

Государственный регистратор		ФГИС ЕГРН
полное наименование должности	подпись	инициалы, фамилия

М.П.



**Описание местоположения объекта недвижимости**

<b>Сооружение</b>			
вид объекта недвижимости			
Лист № __ Раздела <b>5.1</b>	Всего листов раздела <b>5.1</b> : __	Всего разделов: __	Всего листов выписки: __
<b>26.04.2022 № 99/2022/463765396</b>			
Кадастровый номер:		<b>78:36:0000000:4659</b>	

Номер точки	Координаты, м		Радиус, м	Средняя квадратическая погрешность определения координат характерных точек контура, м	Глубина, высота, м	
	X	Y			H1	H2
1	2	3	4	5	6	7
977.7	109532.34	112427.07	данные отсутствуют	данные отсутствуют		
977.8	109526.59	112426.35	данные отсутствуют	данные отсутствуют		
978.1	109532.76	112462.04	данные отсутствуют	данные отсутствуют		
978.2	109553.82	112464.51	данные отсутствуют	данные отсутствуют		
978.3	109606.97	112468.25	данные отсутствуют	данные отсутствуют		
978.4	109669.06	112465.23	данные отсутствуют	данные отсутствуют		
978.5	109695.06	112462.27	данные отсутствуют	данные отсутствуют		
978.6	109739.58	112454.39	данные отсутствуют	данные отсутствуют		
978.7	109760.39	112449.84	данные отсутствуют	данные отсутствуют		
978.8	109760.2	112449.05	данные отсутствуют	данные отсутствуют		
978.9	109755.43	112423.69	данные отсутствуют	данные отсутствуют		
978.10	109748.88	112425.08	данные отсутствуют	данные отсутствуют		
979.1	109803.69	116506.87	данные отсутствуют	данные отсутствуют		
979.2	109802.69	116506.56	данные отсутствуют	данные отсутствуют		

Государственный регистратор		ФГИС ЕГРН
полное наименование должности	подпись	инициалы, фамилия

М.П.



**Описание местоположения объекта недвижимости**

<b>Сооружение</b>			
вид объекта недвижимости			
Лист № __ Раздела <b>5.1</b>	Всего листов раздела <b>5.1</b> : __	Всего разделов: __	Всего листов выписки: __
<b>26.04.2022 № 99/2022/463765396</b>			
Кадастровый номер:		<b>78:36:0000000:4659</b>	

Номер точки	Координаты, м		Радиус, м	Средняя квадратическая погрешность определения координат характерных точек контура, м	Глубина, высота, м	
	X	Y			H1	H2
1	2	3	4	5	6	7
979.3	109800.3	116505.77	данные отсутствуют	данные отсутствуют		
980.1	109820.88	116462.33	данные отсутствуют	данные отсутствуют		
980.2	109819.41	116461.79	данные отсутствуют	данные отсутствуют		
980.3	109815.96	116460.52	данные отсутствуют	данные отсутствуют		
980.4	109814.17	116462.2	данные отсутствуют	данные отсутствуют		
980.5	109798.98	116456.74	данные отсутствуют	данные отсутствуют		
981.1	108379.4	116026.25	данные отсутствуют	данные отсутствуют		
981.2	108381.65	116027.29	данные отсутствуют	данные отсутствуют		
981.3	108383.36	116034.09	данные отсутствуют	данные отсутствуют		
981.4	108390.65	116037.02	данные отсутствуют	данные отсутствуют		
981.5	108390.91	116037.14	данные отсутствуют	данные отсутствуют		
982.1	108389.74	116034.91	данные отсутствуют	данные отсутствуют		
982.2	108393.81	116036.38	данные отсутствуют	данные отсутствуют		
982.3	108450.31	116054.22	данные отсутствуют	данные отсутствуют		

Государственный регистратор		ФГИС ЕГРН
полное наименование должности	подпись	инициалы, фамилия

М.П.





**Описание местоположения объекта недвижимости**

<b>Сооружение</b>			
вид объекта недвижимости			
Лист № __ Раздела <b>5.1</b>	Всего листов раздела <b>5.1</b> : __	Всего разделов: __	Всего листов выписки: __
<b>26.04.2022 № 99/2022/463765396</b>			
Кадастровый номер:		<b>78:36:0000000:4659</b>	

Номер точки	Координаты, м		Радиус, м	Средняя квадратическая погрешность определения координат характерных точек контура, м	Глубина, высота, м	
	X	Y			H1	H2
1	2	3	4	5	6	7
982.4	108451.26	116054.61	данные отсутствуют	данные отсутствуют		
983.1	108394.87	116021.05	данные отсутствуют	данные отсутствуют		
983.2	108399.31	116022.65	данные отсутствуют	данные отсутствуют		
983.3	108399.54	116021.89	данные отсутствуют	данные отсутствуют		
983.4	108398.26	116021.18	данные отсутствуют	данные отсутствуют		
983.5	108397.12	116020.76	данные отсутствуют	данные отсутствуют		
984.1	109938.31	116111.63	данные отсутствуют	данные отсутствуют		
984.2	109947.41	116115.3	данные отсутствуют	данные отсутствуют		
984.3	109938.34	116138.33	данные отсутствуют	данные отсутствуют		
984.4	109948.51	116142.17	данные отсутствуют	данные отсутствуют		
984.5	109949.51	116142.64	данные отсутствуют	данные отсутствуют		
985.1	109938.47	116110.45	данные отсутствуют	данные отсутствуют		
985.2	109948.88	116114.86	данные отсутствуют	данные отсутствуют		
985.3	109941.93	116132.23	данные отсутствуют	данные отсутствуют		

Государственный регистратор		ФГИС ЕГРН
полное наименование должности	подпись	инициалы, фамилия

М.П.



**Описание местоположения объекта недвижимости**

<b>Сооружение</b>			
вид объекта недвижимости			
Лист № __ Раздела <b>5.1</b>	Всего листов раздела <b>5.1</b> : __	Всего разделов: __	Всего листов выписки: __
<b>26.04.2022 № 99/2022/463765396</b>			
Кадастровый номер:		<b>78:36:0000000:4659</b>	

Номер точки	Координаты, м		Радиус, м	Средняя квадратическая погрешность определения координат характерных точек контура, м	Глубина, высота, м	
	X	Y			H1	H2
1	2	3	4	5	6	7
985.4	109951.13	116136.07	данные отсутствуют	данные отсутствуют		
985.5	109951.91	116136.37	данные отсутствуют	данные отсутствуют		
986.1	106327.68	113666.07	данные отсутствуют	данные отсутствуют		
986.2	106328.15	113667.32	данные отсутствуют	данные отсутствуют		
986.3	106338.55	113724.2	данные отсутствуют	данные отсутствуют		
986.4	106340.12	113728.06	данные отсутствуют	данные отсутствуют		
986.5	106341.27	113727.54	данные отсутствуют	данные отсутствуют		
986.6	106351.38	113723.77	данные отсутствуют	данные отсутствуют		
987.1	107718.25	115313.3	данные отсутствуют	данные отсутствуют		
987.2	107712.13	115329.16	данные отсутствуют	данные отсутствуют		
987.3	107711.81	115329.64	данные отсутствуют	данные отсутствуют		
987.4	107653.46	115305.65	данные отсутствуют	данные отсутствуют		
987.5	107601.5	115284.07	данные отсутствуют	данные отсутствуют		
987.6	107600.91	115285.16	данные отсутствуют	данные отсутствуют		

Государственный регистратор		ФГИС ЕГРН
полное наименование должности	подпись	инициалы, фамилия

М.П.



**Описание местоположения объекта недвижимости**

<b>Сооружение</b>			
вид объекта недвижимости			
Лист № __ Раздела <b>5.1</b>	Всего листов раздела <b>5.1</b> : __	Всего разделов: __	Всего листов выписки: __
<b>26.04.2022 № 99/2022/463765396</b>			
Кадастровый номер:		<b>78:36:0000000:4659</b>	

Номер точки	Координаты, м		Радиус, м	Средняя квадратическая погрешность определения координат характерных точек контура, м	Глубина, высота, м	
	X	Y			H1	H2
1	2	3	4	5	6	7
987.7	107591.56	115309.67	данные отсутствуют	данные отсутствуют		
987.8	107584.81	115325.54	данные отсутствуют	данные отсутствуют		
987.9	107556.22	115395.48	данные отсутствуют	данные отсутствуют		
987.10	107555.81	115395.31	данные отсутствуют	данные отсутствуют		
988.1	107998.49	113338.31	данные отсутствуют	данные отсутствуют		
988.2	108008.06	113341.86	данные отсутствуют	данные отсутствуют		
988.3	108008.86	113342.21	данные отсутствуют	данные отсутствуют		
988.4	108005.74	113347	данные отсутствуют	данные отсутствуют		
988.5	108005.33	113348.03	данные отсутствуют	данные отсутствуют		
988.6	108004.6	113347.55	данные отсутствуют	данные отсутствуют		
988.7	108002.38	113346.55	данные отсутствуют	данные отсутствуют		
988.8	108002.26	113343.08	данные отсутствуют	данные отсутствуют		
988.9	107997.48	113340.82	данные отсутствуют	данные отсутствуют		
989.1	108027.56	113502.68	данные отсутствуют	данные отсутствуют		

Государственный регистратор		ФГИС ЕГРН
полное наименование должности	подпись	инициалы, фамилия

М.П.



**Описание местоположения объекта недвижимости**

<b>Сооружение</b>			
вид объекта недвижимости			
Лист № __ Раздела <b>5.1</b>	Всего листов раздела <b>5.1</b> : __	Всего разделов: __	Всего листов выписки: __
<b>26.04.2022 № 99/2022/463765396</b>			
Кадастровый номер:		<b>78:36:0000000:4659</b>	

Номер точки	Координаты, м		Радиус, м	Средняя квадратическая погрешность определения координат характерных точек контура, м	Глубина, высота, м	
	X	Y			H1	H2
1	2	3	4	5	6	7
989.2	108032.69	113491.28	данные отсутствуют	данные отсутствуют		
989.3	108033.46	113490.17	данные отсутствуют	данные отсутствуют		
989.4	108039.49	113492.14	данные отсутствуют	данные отсутствуют		
989.5	108079.67	113486.67	данные отсутствуют	данные отсутствуют		
989.6	108079.5	113485.18	данные отсутствуют	данные отсутствуют		
989.7	108079.53	113484.71	данные отсутствуют	данные отсутствуют		
989.8	108081.42	113480.53	данные отсутствуют	данные отсутствуют		
990.1	108229.88	113398.2	данные отсутствуют	данные отсутствуют		
990.2	108235.7	113415.53	данные отсутствуют	данные отсутствуют		
990.3	108217.47	113436.87	данные отсутствуют	данные отсутствуют		
990.4	108216.77	113437.95	данные отсутствуют	данные отсутствуют		
990.5	108192.14	113426.59	данные отсутствуют	данные отсутствуют		
990.6	108177.62	113431.71	данные отсутствуют	данные отсутствуют		
990.7	108150.69	113441.41	данные отсутствуют	данные отсутствуют		

Государственный регистратор		ФГИС ЕГРН
полное наименование должности	подпись	инициалы, фамилия

М.П.



**Описание местоположения объекта недвижимости**

<b>Сооружение</b>			
вид объекта недвижимости			
Лист № __ Раздела <b>5.1</b>	Всего листов раздела <b>5.1</b> : __	Всего разделов: __	Всего листов выписки: __
<b>26.04.2022 № 99/2022/463765396</b>			
Кадастровый номер:		<b>78:36:0000000:4659</b>	

Номер точки	Координаты, м		Радиус, м	Средняя квадратическая погрешность определения координат характерных точек контура, м	Глубина, высота, м	
	X	Y			H1	H2
1	2	3	4	5	6	7
990.8	108111.97	113456.15	данные отсутствуют	данные отсутствуют		
990.9	108100.05	113484.06	данные отсутствуют	данные отсутствуют		
990.10	108092.83	113484.98	данные отсутствуют	данные отсутствуют		
990.11	108092.71	113485.47	данные отсутствуют	данные отсутствуют		
990.12	108093.32	113489.87	данные отсутствуют	данные отсутствуют		
990.13	108084.61	113509.71	данные отсутствуют	данные отсутствуют		
991.1	105629.16	116329.01	данные отсутствуют	данные отсутствуют		
991.2	105627.79	116332.3	данные отсутствуют	данные отсутствуют		
991.3	105626.81	116334.84	данные отсутствуют	данные отсутствуют		
991.4	105605.89	116327.3	данные отсутствуют	данные отсутствуют		
991.5	105598.89	116345.6	данные отсутствуют	данные отсутствуют		
991.6	105593.4	116360.05	данные отсутствуют	данные отсутствуют		
991.7	105564.95	116349.8	данные отсутствуют	данные отсутствуют		
991.8	105535.87	116339.63	данные отсутствуют	данные отсутствуют		

Государственный регистратор		ФГИС ЕГРН
полное наименование должности	подпись	инициалы, фамилия

М.П.



**Описание местоположения объекта недвижимости**

<b>Сооружение</b>			
вид объекта недвижимости			
Лист № __ Раздела <b>5.1</b>	Всего листов раздела <b>5.1</b> : __	Всего разделов: __	Всего листов выписки: __
<b>26.04.2022 № 99/2022/463765396</b>			
Кадастровый номер:		<b>78:36:0000000:4659</b>	

Номер точки	Координаты, м		Радиус, м	Средняя квадратическая погрешность определения координат характерных точек контура, м	Глубина, высота, м	
	X	Y			H1	H2
1	2	3	4	5	6	7
991.9	105534.3	116339.01	данные отсутствуют	данные отсутствуют		
991.10	105530.84	116348.89	данные отсутствуют	данные отсутствуют		
991.11	105512.59	116393.27	данные отсутствуют	данные отсутствуют		
991.12	105512.22	116394.26	данные отсутствуют	данные отсутствуют		
991.13	105511.73	116395.73	данные отсутствуют	данные отсутствуют		
991.14	105513.69	116396.36	данные отсутствуют	данные отсутствуют		
991.15	105532.92	116403.69	данные отсутствуют	данные отсутствуют		
991.16	105545.68	116398.74	данные отсутствуют	данные отсутствуют		
992.1	105512.59	116393.27	данные отсутствуют	данные отсутствуют		
992.2	105514.57	116394.1	данные отсутствуют	данные отсутствуют		
992.3	105534.88	116401.73	данные отсутствуют	данные отсутствуют		
992.4	105545.4	116397.52	данные отсутствуют	данные отсутствуют		
993.1	105669.3	116484.28	данные отсутствуют	данные отсутствуют		
993.2	105661.91	116500.47	данные отсутствуют	данные отсутствуют		

Государственный регистратор		ФГИС ЕГРН
полное наименование должности	подпись	инициалы, фамилия

М.П.



**Описание местоположения объекта недвижимости**

<b>Сооружение</b>			
вид объекта недвижимости			
Лист № __ Раздела <b>5.1</b>	Всего листов раздела <b>5.1</b> : __	Всего разделов: __	Всего листов выписки: __
<b>26.04.2022 № 99/2022/463765396</b>			
Кадастровый номер:		<b>78:36:0000000:4659</b>	

Номер точки	Координаты, м		Радиус, м	Средняя квадратическая погрешность определения координат характерных точек контура, м	Глубина, высота, м	
	X	Y			H1	H2
1	2	3	4	5	6	7
993.3	105661.14	116501.91	данные отсутствуют	данные отсутствуют		
993.4	105636.57	116491.79	данные отсутствуют	данные отсутствуют		
993.5	105548.58	116454.28	данные отсутствуют	данные отсутствуют		
993.6	105510.73	116438.09	данные отсутствуют	данные отсутствуют		
993.7	105505.15	116435.44	данные отсутствуют	данные отсутствуют		
993.8	105504.79	116436.65	данные отсутствуют	данные отсутствуют		
993.9	105501.11	116446.41	данные отсутствуют	данные отсутствуют		
994.1	105775.64	116425.63	данные отсутствуют	данные отсутствуют		
994.2	105774.55	116425.89	данные отсутствуют	данные отсутствуют		
994.3	105747.73	116433.98	данные отсутствуют	данные отсутствуют		
994.4	105745.39	116439.11	данные отсутствуют	данные отсутствуют		
995.1	107439.51	116532.37	данные отсутствуют	данные отсутствуют		
995.2	107428.09	116558.25	данные отсутствуют	данные отсутствуют		
995.3	107427.4	116559.95	данные отсутствуют	данные отсутствуют		

Государственный регистратор		ФГИС ЕГРН
полное наименование должности	подпись	инициалы, фамилия

М.П.



**Описание местоположения объекта недвижимости**

<b>Сооружение</b>			
вид объекта недвижимости			
Лист № __ Раздела <b>5.1</b>	Всего листов раздела <b>5.1</b> : __	Всего разделов: __	Всего листов выписки: __
<b>26.04.2022 № 99/2022/463765396</b>			
Кадастровый номер:		<b>78:36:0000000:4659</b>	

Номер точки	Координаты, м		Радиус, м	Средняя квадратическая погрешность определения координат характерных точек контура, м	Глубина, высота, м	
	X	Y			H1	H2
1	2	3	4	5	6	7
995.4	107408.01	116552.12	данные отсутствуют	данные отсутствуют		
995.5	107406.47	116551.43	данные отсутствуют	данные отсутствуют		
995.6	107386.93	116544.42	данные отсутствуют	данные отсутствуют		
995.7	107371.28	116554.55	данные отсутствуют	данные отсутствуют		
995.8	107364.27	116551.48	данные отсутствуют	данные отсутствуют		
996.1	107385.63	116723.02	данные отсутствуют	данные отсутствуют		
996.2	107384.73	116725.83	данные отсутствуют	данные отсутствуют		
996.3	107383.16	116724.93	данные отсутствуют	данные отсутствуют		
996.4	107345.12	116708.47	данные отсутствуют	данные отсутствуют		
996.5	107344.21	116707.95	данные отсутствуют	данные отсутствуют		
996.6	107326	116700.19	данные отсутствуют	данные отсутствуют		
996.7	107313.2	116728.88	данные отсутствуют	данные отсутствуют		
997.1	107309.81	116880.76	данные отсутствуют	данные отсутствуют		
997.2	107315.39	116869.49	данные отсутствуют	данные отсутствуют		

Государственный регистратор		ФГИС ЕГРН
полное наименование должности	подпись	инициалы, фамилия

М.П.





**Описание местоположения объекта недвижимости**

<b>Сооружение</b>			
вид объекта недвижимости			
Лист № __ Раздела <b>5.1</b>	Всего листов раздела <b>5.1</b> : __	Всего разделов: __	Всего листов выписки: __
<b>26.04.2022 № 99/2022/463765396</b>			
Кадастровый номер:		<b>78:36:0000000:4659</b>	

Номер точки	Координаты, м		Радиус, м	Средняя квадратическая погрешность определения координат характерных точек контура, м	Глубина, высота, м	
	X	Y			H1	H2
1	2	3	4	5	6	7
997.3	107315.94	116868.36	данные отсутствуют	данные отсутствуют		
997.4	107324.82	116871.18	данные отсутствуют	данные отсутствуют		
997.5	107325.46	116871.45	данные отсутствуют	данные отсутствуют		
997.6	107342.3	116827.61	данные отсутствуют	данные отсутствуют		
997.7	107341.74	116827.27	данные отсутствуют	данные отсутствуют		
997.8	107328.72	116820.71	данные отсутствуют	данные отсутствуют		
997.9	107331.17	116815.14	данные отсутствуют	данные отсутствуют		
998.1	107246.99	116788.54	данные отсутствуют	данные отсутствуют		
998.2	107238.01	116784.65	данные отсутствуют	данные отсутствуют		
998.3	107236.9	116784.16	данные отсутствуют	данные отсутствуют		
998.4	107236.37	116785.2	данные отсутствуют	данные отсутствуют		
998.5	107236	116786.25	данные отсутствуют	данные отсутствуют		
998.6	107235.36	116787.35	данные отсутствуют	данные отсутствуют		
998.7	107235.12	116794.02	данные отсутствуют	данные отсутствуют		

Государственный регистратор		ФГИС ЕГРН
полное наименование должности	подпись	инициалы, фамилия

М.П.



**Описание местоположения объекта недвижимости**

<b>Сооружение</b>			
вид объекта недвижимости			
Лист № __ Раздела <b>5.1</b>	Всего листов раздела <b>5.1</b> : __	Всего разделов: __	Всего листов выписки: __
<b>26.04.2022 № 99/2022/463765396</b>			
Кадастровый номер:		<b>78:36:0000000:4659</b>	

Номер точки	Координаты, м		Радиус, м	Средняя квадратическая погрешность определения координат характерных точек контура, м	Глубина, высота, м	
	X	Y			H1	H2
1	2	3	4	5	6	7
998.8	107247.49	116850.85	данные отсутствуют	данные отсутствуют		
998.9	107249.62	116859.84	данные отсутствуют	данные отсутствуют		
998.10	107266.27	116866.33	данные отсутствуют	данные отсутствуют		
998.11	107267.85	116866.95	данные отсутствуют	данные отсутствуют		
998.12	107270.37	116867.99	данные отсутствуют	данные отсутствуют		
998.13	107271.76	116867.56	данные отсутствуют	данные отсутствуют		
998.14	107270.83	116865.32	данные отсутствуют	данные отсутствуют		
998.15	107269.95	116863.41	данные отсутствуют	данные отсутствуют		
998.16	107271.17	116859.52	данные отсутствуют	данные отсутствуют		
999.1	107325.46	116871.45	данные отсутствуют	данные отсутствуют		
999.2	107317.99	116890.79	данные отсутствуют	данные отсутствуют		
999.3	107276.37	116993.77	данные отсутствуют	данные отсутствуют		
999.4	107277.93	116994.52	данные отсутствуют	данные отсутствуют		
999.5	107300.9	117003.76	данные отсутствуют	данные отсутствуют		

Государственный регистратор		ФГИС ЕГРН
полное наименование должности	подпись	инициалы, фамилия

М.П.



**Описание местоположения объекта недвижимости**

<b>Сооружение</b>			
вид объекта недвижимости			
Лист № __ Раздела <b>5.1</b>	Всего листов раздела <b>5.1</b> : __	Всего разделов: __	Всего листов выписки: __
<b>26.04.2022 № 99/2022/463765396</b>			
Кадастровый номер:		<b>78:36:0000000:4659</b>	

Номер точки	Координаты, м		Радиус, м	Средняя квадратическая погрешность определения координат характерных точек контура, м	Глубина, высота, м	
	X	Y			H1	H2
1	2	3	4	5	6	7
999.6	107302.32	117001.36	данные отсутствуют	данные отсутствуют		
1000.1	108611.1	113782.62	данные отсутствуют	данные отсутствуют		
1000.2	108610.68	113783.51	данные отсутствуют	данные отсутствуют		
1000.3	108605.66	113781.58	данные отсутствуют	данные отсутствуют		
1001.1	108539.1	113667.22	данные отсутствуют	данные отсутствуют		
1001.2	108500.12	113764.53	данные отсутствуют	данные отсутствуют		
1001.3	108497.71	113770.35	данные отсутствуют	данные отсутствуют		
1001.4	108477.28	113822.44	данные отсутствуют	данные отсутствуют		
1001.5	108478.21	113823.02	данные отсутствуют	данные отсутствуют		
1001.6	108494.34	113829.9	данные отсутствуют	данные отсутствуют		
1001.7	108567.98	113855.8	данные отсутствуют	данные отсутствуют		
1001.8	108572.24	113854.36	данные отсутствуют	данные отсутствуют		
1002.1	108557.65	113487.35	данные отсутствуют	данные отсутствуют		
1002.2	108563.88	113510.03	данные отсутствуют	данные отсутствуют		

Государственный регистратор		ФГИС ЕГРН
полное наименование должности	подпись	инициалы, фамилия

М.П.



**Описание местоположения объекта недвижимости**

<b>Сооружение</b>			
вид объекта недвижимости			
Лист № __ Раздела <b>5.1</b>	Всего листов раздела <b>5.1</b> : __	Всего разделов: __	Всего листов выписки: __
<b>26.04.2022 № 99/2022/463765396</b>			
Кадастровый номер:		<b>78:36:0000000:4659</b>	

Номер точки	Координаты, м		Радиус, м	Средняя квадратическая погрешность определения координат характерных точек контура, м	Глубина, высота, м	
	X	Y			H1	H2
1	2	3	4	5	6	7
1002.3	108569.88	113525.94	данные отсутствуют	данные отсутствуют		
1002.4	108576.47	113533.8	данные отсутствуют	данные отсутствуют		
1002.5	108589.49	113541.12	данные отсутствуют	данные отсутствуют		
1003.1	108352.07	113968.21	данные отсутствуют	данные отсутствуют		
1003.2	108373.05	114014.11	данные отсутствуют	данные отсутствуют		
1003.3	108392.26	114025.57	данные отсутствуют	данные отсутствуют		
1003.4	108395.33	114027.23	данные отсутствуют	данные отсутствуют		
1003.5	108402.84	114009.36	данные отсутствуют	данные отсутствуют		
1003.6	108445.37	113900.95	данные отсутствуют	данные отсутствуют		
1003.7	108453.49	113880.55	данные отсутствуют	данные отсутствуют		
1003.8	108461.38	113861.7	данные отсутствуют	данные отсутствуют		
1004.1	108160.82	114235.68	данные отсутствуют	данные отсутствуют		
1004.2	108161.28	114234.76	данные отсутствуют	данные отсутствуют		
1004.3	108161.84	114235.04	данные отсутствуют	данные отсутствуют		

Государственный регистратор		ФГИС ЕГРН
полное наименование должности	подпись	инициалы, фамилия

М.П.



**Описание местоположения объекта недвижимости**

<b>Сооружение</b>			
вид объекта недвижимости			
Лист № __ Раздела <b>5.1</b>	Всего листов раздела <b>5.1</b> : __	Всего разделов: __	Всего листов выписки: __
<b>26.04.2022 № 99/2022/463765396</b>			
Кадастровый номер:		<b>78:36:0000000:4659</b>	

Номер точки	Координаты, м		Радиус, м	Средняя квадратическая погрешность определения координат характерных точек контура, м	Глубина, высота, м	
	X	Y			H1	H2
1	2	3	4	5	6	7
1004.4	108162.59	114235.39	данные отсутствуют	данные отсутствуют		
1004.5	108162.23	114236.38	данные отсутствуют	данные отсутствуют		
1005.1	107266.27	116866.33	данные отсутствуют	данные отсутствуют		
1005.2	107266.76	116864.94	данные отсутствуют	данные отсутствуют		
1005.3	107269.36	116858.94	данные отсутствуют	данные отсутствуют		
1006.1	107384.73	116725.83	данные отсутствуют	данные отсутствуют		
1006.2	107373.75	116752.72	данные отсутствуют	данные отсутствуют		
1006.3	107371.84	116757.16	данные отсутствуют	данные отсутствуют		
1006.4	107371.25	116756.88	данные отсутствуют	данные отсутствуют		
1006.5	107348.64	116746.12	данные отсутствуют	данные отсутствуют		
1007.1	107363.85	116774.93	данные отсутствуют	данные отсутствуют		
1007.2	107365.18	116775.65	данные отсутствуют	данные отсутствуют		
1007.3	107399.19	116790.07	данные отсутствуют	данные отсутствуют		
1008.1	107356.23	116790.76	данные отсутствуют	данные отсутствуют		

Государственный регистратор		ФГИС ЕГРН
полное наименование должности	подпись	инициалы, фамилия

М.П.



**Описание местоположения объекта недвижимости**

<b>Сооружение</b>			
вид объекта недвижимости			
Лист № __ Раздела <b>5.1</b>	Всего листов раздела <b>5.1</b> : __	Всего разделов: __	Всего листов выписки: __
<b>26.04.2022 № 99/2022/463765396</b>			
Кадастровый номер:		<b>78:36:0000000:4659</b>	

Номер точки	Координаты, м		Радиус, м	Средняя квадратическая погрешность определения координат характерных точек контура, м	Глубина, высота, м	
	X	Y			H1	H2
1	2	3	4	5	6	7
1008.2	107342.3	116827.61	данные отсутствуют	данные отсутствуют		
1009.1	107315.94	116868.36	данные отсутствуют	данные отсутствуют		
1009.2	107304.17	116864.26	данные отсутствуют	данные отсутствуют		
1010.1	107371.84	116757.16	данные отсутствуют	данные отсутствуют		
1010.2	107371.31	116758.17	данные отсутствуют	данные отсутствуют		
1010.3	107370.2	116760.76	данные отсутствуют	данные отсутствуют		
1011.1	107427.4	116559.95	данные отсутствуют	данные отсутствуют		
1011.2	107447.18	116568.48	данные отсутствуют	данные отсутствуют		
1011.3	107447.8	116568.71	данные отсутствуют	данные отсутствуют		
1011.4	107466.3	116523.49	данные отсутствуют	данные отсутствуют		
1011.5	107467.12	116523.97	данные отсутствуют	данные отсутствуют		
1011.6	107488.53	116532.37	данные отсутствуют	данные отсутствуют		
1012.1	107425.68	116622.94	данные отсутствуют	данные отсутствуют		
1012.2	107426.53	116623.3	данные отсутствуют	данные отсутствуют		

Государственный регистратор		ФГИС ЕГРН
полное наименование должности	подпись	инициалы, фамилия

М.П.



**Описание местоположения объекта недвижимости**

<b>Сооружение</b>			
вид объекта недвижимости			
Лист № __ Раздела <b>5.1</b>	Всего листов раздела <b>5.1</b> : __	Всего разделов: __	Всего листов выписки: __
<b>26.04.2022 № 99/2022/463765396</b>			
Кадастровый номер:		<b>78:36:0000000:4659</b>	

Номер точки	Координаты, м		Радиус, м	Средняя квадратическая погрешность определения координат характерных точек контура, м	Глубина, высота, м	
	X	Y			H1	H2
1	2	3	4	5	6	7
1012.3	107449.81	116632.42	данные отсутствуют	данные отсутствуют		
1013.1	107405.78	116557.08	данные отсутствуют	данные отсутствуют		
1013.2	107407.57	116552.77	данные отсутствуют	данные отсутствуют		
1013.3	107408.01	116552.12	данные отсутствуют	данные отсутствуют		
1014.1	107345.12	116708.47	данные отсутствуют	данные отсутствуют		
1014.2	107345.53	116707.23	данные отсутствуют	данные отсутствуют		
1014.3	107347.34	116702.92	данные отсутствуют	данные отсутствуют		
1015.1	107236.9	116784.16	данные отсутствуют	данные отсутствуют		
1015.2	107243.54	116770.18	данные отсутствуют	данные отсутствуют		
1015.3	107252.87	116749.9	данные отсутствуют	данные отсутствуют		
1015.4	107253.22	116748.91	данные отсутствуют	данные отсутствуют		
1016.1	107434.39	116601.92	данные отсутствуют	данные отсутствуют		
1016.2	107447.8	116568.71	данные отсутствуют	данные отсутствуют		
1017.1	108723.95	113599.25	данные отсутствуют	данные отсутствуют		

Государственный регистратор		ФГИС ЕГРН
полное наименование должности	подпись	инициалы, фамилия

М.П.



**Описание местоположения объекта недвижимости**

<b>Сооружение</b>			
вид объекта недвижимости			
Лист № __ Раздела <b>5.1</b>	Всего листов раздела <b>5.1</b> : __	Всего разделов: __	Всего листов выписки: __
<b>26.04.2022 № 99/2022/463765396</b>			
Кадастровый номер:		<b>78:36:0000000:4659</b>	

Номер точки	Координаты, м		Радиус, м	Средняя квадратическая погрешность определения координат характерных точек контура, м	Глубина, высота, м	
	X	Y			H1	H2
1	2	3	4	5	6	7
1017.2	108726.21	113600.23	данные отсутствуют	данные отсутствуют		
1017.3	108728.26	113600.92	данные отсутствуют	данные отсутствуют		
1018.1	105299.2	116303.44	данные отсутствуют	данные отсутствуют		
1018.2	105293.28	116303.91	данные отсутствуют	данные отсутствуют		
1018.3	105278.64	116336.58	данные отсутствуют	данные отсутствуют		
1018.4	105278.56	116336.76	данные отсутствуют	данные отсутствуют		
1018.5	105213.74	116308.14	данные отсутствуют	данные отсутствуют		
1018.6	105121.51	116266.17	данные отсутствуют	данные отсутствуют		
1018.7	105119.35	116271.71	данные отсутствуют	данные отсутствуют		
1018.8	105118.61	116272.91	данные отсутствуют	данные отсутствуют		
1018.9	105128.42	116277.89	данные отсутствуют	данные отсутствуют		
1018.10	105130.97	116279.2	данные отсутствуют	данные отсутствуют		
1018.11	105129.33	116286.1	данные отсутствуют	данные отсутствуют		
1019.1	108097.5	113041.83	данные отсутствуют	данные отсутствуют		

Государственный регистратор		ФГИС ЕГРН
полное наименование должности	подпись	инициалы, фамилия

М.П.





**Описание местоположения объекта недвижимости**

<b>Сооружение</b>			
вид объекта недвижимости			
Лист № __ Раздела <b>5.1</b>	Всего листов раздела <b>5.1</b> : __	Всего разделов: __	Всего листов выписки: __
<b>26.04.2022 № 99/2022/463765396</b>			
Кадастровый номер:		<b>78:36:0000000:4659</b>	

Номер точки	Координаты, м		Радиус, м	Средняя квадратическая погрешность определения координат характерных точек контура, м	Глубина, высота, м	
	X	Y			H1	H2
1	2	3	4	5	6	7
1019.2	108098.07	113041.57	данные отсутствуют	данные отсутствуют		
1019.3	108099.56	113041.02	данные отсутствуют	данные отсутствуют		
1019.4	108156.4	113020.06	данные отсутствуют	данные отсутствуют		
1019.5	108186	113007.19	данные отсутствуют	данные отсутствуют		
1019.6	108264.28	112979.86	данные отсутствуют	данные отсутствуют		
1019.7	108321.06	112958.23	данные отсутствуют	данные отсутствуют		
1019.8	108314.38	112935.01	данные отсутствуют	данные отсутствуют		
1019.9	108311.39	112935.28	данные отсутствуют	данные отсутствуют		
1019.10	108310.53	112935.38	данные отсутствуют	данные отсутствуют		
1020.1	107268.1	115819.19	данные отсутствуют	данные отсутствуют		
1020.2	107278.66	115823.44	данные отсутствуют	данные отсутствуют		
1020.3	107279.49	115823.78	данные отсутствуют	данные отсутствуют		
1020.4	107280.65	115820.83	данные отсутствуют	данные отсутствуют		
1020.5	107284.66	115822.09	данные отсутствуют	данные отсутствуют		

Государственный регистратор		ФГИС ЕГРН
полное наименование должности	подпись	инициалы, фамилия

М.П.



**Описание местоположения объекта недвижимости**

<b>Сооружение</b>			
вид объекта недвижимости			
Лист № __ Раздела <b>5.1</b>	Всего листов раздела <b>5.1</b> : __	Всего разделов: __	Всего листов выписки: __
<b>26.04.2022 № 99/2022/463765396</b>			
Кадастровый номер:		<b>78:36:0000000:4659</b>	

Номер точки	Координаты, м		Радиус, м	Средняя квадратическая погрешность определения координат характерных точек контура, м	Глубина, высота, м	
	X	Y			H1	H2
1	2	3	4	5	6	7
1020.6	107287.6	115812.65	данные отсутствуют	данные отсутствуют		
1020.7	107288.77	115813.02	данные отсутствуют	данные отсутствуют		
1020.8	107298.57	115815.92	данные отсутствуют	данные отсутствуют		
1020.9	107294.6	115828.7	данные отсутствуют	данные отсутствуют		
1021.1	107630.52	116055.71	данные отсутствуют	данные отсутствуют		
1021.2	107627.45	116058.43	данные отсутствуют	данные отсутствуют		
1021.3	107627.03	116058.93	данные отсутствуют	данные отсутствуют		
1021.4	107626.58	116059.68	данные отсутствуют	данные отсутствуют		
1021.5	107560.73	116033.72	данные отсутствуют	данные отсутствуют		
1021.6	107564.94	116023.64	данные отсутствуют	данные отсутствуют		
1021.7	107550.92	116017.71	данные отсутствуют	данные отсутствуют		
1021.8	107547.1	116016.33	данные отсутствуют	данные отсутствуют		
1021.9	107546.04	116018.63	данные отсутствуют	данные отсутствуют		
1021.10	107433.57	115973.43	данные отсутствуют	данные отсутствуют		

Государственный регистратор		ФГИС ЕГРН
полное наименование должности	подпись	инициалы, фамилия

М.П.



**Описание местоположения объекта недвижимости**

<b>Сооружение</b>			
вид объекта недвижимости			
Лист № __ Раздела <b>5.1</b>	Всего листов раздела <b>5.1</b> : __	Всего разделов: __	Всего листов выписки: __
<b>26.04.2022 № 99/2022/463765396</b>			
Кадастровый номер:		<b>78:36:0000000:4659</b>	

Номер точки	Координаты, м		Радиус, м	Средняя квадратическая погрешность определения координат характерных точек контура, м	Глубина, высота, м	
	X	Y			H1	H2
1	2	3	4	5	6	7
1021.11	107434.34	115971.59	данные отсутствуют	данные отсутствуют		
1021.12	107407.43	115961.05	данные отсутствуют	данные отсутствуют		
1021.13	107406.41	115963.35	данные отсутствуют	данные отсутствуют		
1021.14	107365.3	115947.18	данные отсутствуют	данные отсутствуют		
1021.15	107377.03	115918.39	данные отсутствуют	данные отсутствуют		
1021.16	107372.43	115916.54	данные отсутствуют	данные отсутствуют		
1021.17	107343.54	115904.93	данные отсутствуют	данные отсутствуют		
1021.18	107344.95	115901.62	данные отсутствуют	данные отсутствуют		
1021.19	107345.06	115900.42	данные отсутствуют	данные отсутствуют		
1021.20	107369.04	115838.57	данные отсутствуют	данные отсутствуют		
1021.21	107369.84	115836.4	данные отсутствуют	данные отсутствуют		
1021.22	107371.33	115831.81	данные отсутствуют	данные отсутствуют		
1021.23	107291.29	115800.67	данные отсутствуют	данные отсутствуют		
1021.24	107288.34	115810.56	данные отсутствуют	данные отсутствуют		

Государственный регистратор		ФГИС ЕГРН
полное наименование должности	подпись	инициалы, фамилия

М.П.



**Описание местоположения объекта недвижимости**

<b>Сооружение</b>			
вид объекта недвижимости			
Лист № __ Раздела <b>5.1</b>	Всего листов раздела <b>5.1</b> : __	Всего разделов: __	Всего листов выписки: __
<b>26.04.2022 № 99/2022/463765396</b>			
Кадастровый номер:		<b>78:36:0000000:4659</b>	

Номер точки	Координаты, м		Радиус, м	Средняя квадратическая погрешность определения координат характерных точек контура, м	Глубина, высота, м	
	X	Y			H1	H2
1	2	3	4	5	6	7
1021.25	107289.57	115810.95	данные отсутствуют	данные отсутствуют		
1021.26	107300.1	115814.29	данные отсутствуют	данные отсутствуют		
1021.27	107295.53	115829.02	данные отсутствуют	данные отсутствуют		
1022.1	104858.57	114260.29	данные отсутствуют	данные отсутствуют		
1022.2	104859.67	114260.34	данные отсутствуют	данные отсутствуют		
1022.3	104886.88	114260.83	данные отсутствуют	данные отсутствуют		
1022.4	104883.59	114229.08	данные отсутствуют	данные отсутствуют		
1023.1	104993.9	114245.5	данные отсутствуют	данные отсутствуют		
1023.2	104990.18	114213.7	данные отсутствуют	данные отсутствуют		
1023.3	104990.18	114211.45	данные отсутствуют	данные отсутствуют		
1023.4	104972.45	114213.17	данные отсутствуют	данные отсутствуют		
1023.5	104961.64	114225.53	данные отсутствуют	данные отсутствуют		
1023.6	104931.86	114258.85	данные отсутствуют	данные отсутствуют		
1023.7	104931.18	114258.28	данные отсутствуют	данные отсутствуют		

Государственный регистратор		ФГИС ЕГРН
полное наименование должности	подпись	инициалы, фамилия

М.П.



**Описание местоположения объекта недвижимости**

<b>Сооружение</b>			
вид объекта недвижимости			
Лист № __ Раздела <b>5.1</b>	Всего листов раздела <b>5.1</b> : __	Всего разделов: __	Всего листов выписки: __
<b>26.04.2022 № 99/2022/463765396</b>			
Кадастровый номер:		<b>78:36:0000000:4659</b>	

Номер точки	Координаты, м		Радиус, м	Средняя квадратическая погрешность определения координат характерных точек контура, м	Глубина, высота, м	
	X	Y			H1	H2
1	2	3	4	5	6	7
1023.8	104907.09	114235.14	данные отсутствуют	данные отсутствуют		
1023.9	104901.94	114235.87	данные отсутствуют	данные отсутствуют		
1024.1	109994.42	116737.15	данные отсутствуют	данные отсутствуют		
1024.2	109999.83	116739.47	данные отсутствуют	данные отсутствуют		
1024.3	109993.32	116759.68	данные отсутствуют	данные отсутствуют		
1024.4	109992.52	116761.62	данные отсутствуют	данные отсутствуют		
1024.5	109863.15	116710.65	данные отсутствуют	данные отсутствуют		
1024.6	109786.89	116680.31	данные отсутствуют	данные отсутствуют		
1024.7	109787.3	116679.33	данные отсутствуют	данные отсутствуют		
1024.8	109767.87	116671	данные отсутствуют	данные отсутствуют		
1024.9	109767.75	116671.27	данные отсутствуют	данные отсутствуют		
1024.10	109765.54	116675.4	данные отсутствуют	данные отсутствуют		
1025.1	108354.43	116128.46	данные отсутствуют	данные отсутствуют		
1025.2	108352.89	116127.83	данные отсутствуют	данные отсутствуют		

Государственный регистратор		ФГИС ЕГРН
полное наименование должности	подпись	инициалы, фамилия

М.П.



**Описание местоположения объекта недвижимости**

<b>Сооружение</b>			
вид объекта недвижимости			
Лист № __ Раздела <b>5.1</b>	Всего листов раздела <b>5.1</b> : __	Всего разделов: __	Всего листов выписки: __
<b>26.04.2022 № 99/2022/463765396</b>			
Кадастровый номер:		<b>78:36:0000000:4659</b>	

Номер точки	Координаты, м		Радиус, м	Средняя квадратическая погрешность определения координат характерных точек контура, м	Глубина, высота, м	
	X	Y			H1	H2
1	2	3	4	5	6	7
1025.3	108352.03	116127.41	данные отсутствуют	данные отсутствуют		
1026.1	110528.19	116060.29	данные отсутствуют	данные отсутствуют		
1026.2	110523.57	116058.21	данные отсутствуют	данные отсутствуют		
1027.1	110525.99	116057.76	данные отсутствуют	данные отсутствуют		
1027.2	110524.44	116057.01	данные отсутствуют	данные отсутствуют		
1028.1	106783.58	116997.2	данные отсутствуют	данные отсутствуют		
1028.2	106820.94	117013.26	данные отсутствуют	данные отсутствуют		
1028.3	106930.77	117062	данные отсутствуют	данные отсутствуют		
1028.4	106951.85	117070.81	данные отсутствуют	данные отсутствуют		
1028.5	107080.44	117127.74	данные отсутствуют	данные отсутствуют		
1028.6	107199.44	117179.07	данные отсутствуют	данные отсутствуют		
1028.7	107200.76	117179.66	данные отсутствуют	данные отсутствуют		
1028.8	107206.63	117166.7	данные отсутствуют	данные отсутствуют		
1028.9	107239.03	117088.03	данные отсутствуют	данные отсутствуют		

Государственный регистратор		ФГИС ЕГРН
полное наименование должности	подпись	инициалы, фамилия

М.П.



**Описание местоположения объекта недвижимости**

<b>Сооружение</b>			
вид объекта недвижимости			
Лист № __ Раздела <b>5.1</b>	Всего листов раздела <b>5.1</b> : __	Всего разделов: __	Всего листов выписки: __
<b>26.04.2022 № 99/2022/463765396</b>			
Кадастровый номер:		<b>78:36:0000000:4659</b>	

Номер точки	Координаты, м		Радиус, м	Средняя квадратическая погрешность определения координат характерных точек контура, м	Глубина, высота, м	
	X	Y			H1	H2
1	2	3	4	5	6	7
1028.10	107263.42	117027.63	данные отсутствуют	данные отсутствуют		
1028.11	107264.01	117027.88	данные отсутствуют	данные отсутствуют		
1028.12	107284.23	117034.25	данные отсутствуют	данные отсутствуют		
1028.13	107292.98	117037.99	данные отсутствуют	данные отсутствуют		
1028.14	107310.69	117052.85	данные отсутствуют	данные отсутствуют		
1028.15	107336.72	117066.44	данные отсутствуют	данные отсутствуют		
1028.16	107336.37	117067.49	данные отсутствуют	данные отсутствуют		
1029.1	107501.78	116201.04	данные отсутствуют	данные отсутствуют		
1029.2	107500.59	116203.92	данные отсутствуют	данные отсутствуют		
1029.3	107500.31	116204.58	данные отсутствуют	данные отсутствуют		
1029.4	107511.9	116209.4	данные отсутствуют	данные отсутствуют		
1029.5	107512.98	116209.73	данные отсутствуют	данные отсутствуют		
1029.6	107516.66	116211.05	данные отсутствуют	данные отсутствуют		
1029.7	107545.43	116245.52	данные отсутствуют	данные отсутствуют		

Государственный регистратор		ФГИС ЕГРН
полное наименование должности	подпись	инициалы, фамилия

М.П.



**Описание местоположения объекта недвижимости**

<b>Сооружение</b>			
вид объекта недвижимости			
Лист № __ Раздела <b>5.1</b>	Всего листов раздела <b>5.1</b> : __	Всего разделов: __	Всего листов выписки: __
<b>26.04.2022 № 99/2022/463765396</b>			
Кадастровый номер:		<b>78:36:0000000:4659</b>	

Номер точки	Координаты, м		Радиус, м	Средняя квадратическая погрешность определения координат характерных точек контура, м	Глубина, высота, м	
	X	Y			H1	H2
1	2	3	4	5	6	7
1029.8	107559.25	116262.17	данные отсутствуют	данные отсутствуют		
1029.9	107567.59	116267.22	данные отсутствуют	данные отсутствуют		
1029.10	107568.61	116267.74	данные отсутствуют	данные отсутствуют		
1029.11	107552.45	116308.5	данные отсутствуют	данные отсутствуют		
1029.12	107542.92	116334.36	данные отсутствуют	данные отсутствуют		
1029.13	107539.83	116340.94	данные отсутствуют	данные отсутствуют		
1029.14	107539.09	116340.56	данные отсутствуют	данные отсутствуют		
1029.15	107538.77	116340.47	данные отсутствуют	данные отсутствуют		
1029.16	107512.36	116340.55	данные отсутствуют	данные отсутствуют		
1029.17	107510.02	116346.05	данные отсутствуют	данные отсутствуют		
1029.18	107511.91	116347.25	данные отсутствуют	данные отсутствуют		
1030.1	107552.45	116308.5	данные отсутствуют	данные отсутствуют		
1030.2	107551.53	116308.12	данные отсутствуют	данные отсутствуют		
1030.3	107541.22	116303.67	данные отсутствуют	данные отсутствуют		

Государственный регистратор		ФГИС ЕГРН
полное наименование должности	подпись	инициалы, фамилия

М.П.





**Описание местоположения объекта недвижимости**

<b>Сооружение</b>			
вид объекта недвижимости			
Лист № __ Раздела <b>5.1</b>	Всего листов раздела <b>5.1</b> : __	Всего разделов: __	Всего листов выписки: __
<b>26.04.2022 № 99/2022/463765396</b>			
Кадастровый номер:		<b>78:36:0000000:4659</b>	

Номер точки	Координаты, м		Радиус, м	Средняя квадратическая погрешность определения координат характерных точек контура, м	Глубина, высота, м	
	X	Y			H1	H2
1	2	3	4	5	6	7
1030.4	107540.01	116302.46	данные отсутствуют	данные отсутствуют		
1031.1	107239.03	117088.03	данные отсутствуют	данные отсутствуют		
1031.2	107233.7	117085.87	данные отсутствуют	данные отсутствуют		
1031.3	107230.18	117084.37	данные отсутствуют	данные отсутствуют		
1031.4	107222.38	117081.19	данные отсутствуют	данные отсутствуют		
1031.5	107221.71	117080.87	данные отсутствуют	данные отсутствуют		
1031.6	107221.21	117080.61	данные отсутствуют	данные отсутствуют		
1031.7	107196.87	117070.6	данные отсутствуют	данные отсутствуют		
1031.8	107179.99	117063.38	данные отсутствуют	данные отсутствуют		
1031.9	107170.88	117047.17	данные отсутствуют	данные отсутствуют		
1031.10	107168.36	117042.8	данные отсутствуют	данные отсутствуют		
1031.11	107134.5	117029.18	данные отсутствуют	данные отсутствуют		
1031.12	107132.08	117028.18	данные отсутствуют	данные отсутствуют		
1031.13	107128.7	117026.97	данные отсутствуют	данные отсутствуют		

Государственный регистратор		ФГИС ЕГРН
полное наименование должности	подпись	инициалы, фамилия

М.П.



**Описание местоположения объекта недвижимости**

<b>Сооружение</b>			
вид объекта недвижимости			
Лист № __ Раздела <b>5.1</b>	Всего листов раздела <b>5.1</b> : __	Всего разделов: __	Всего листов выписки: __
<b>26.04.2022 № 99/2022/463765396</b>			
Кадастровый номер:		<b>78:36:0000000:4659</b>	

Номер точки	Координаты, м		Радиус, м	Средняя квадратическая погрешность определения координат характерных точек контура, м	Глубина, высота, м	
	X	Y			H1	H2
1	2	3	4	5	6	7
1031.14	107066.99	117002.84	данные отсутствуют	данные отсутствуют		
1031.15	107052.57	117011.15	данные отсутствуют	данные отсутствуют		
1031.16	107042.77	117007.84	данные отсутствуют	данные отсутствуют		
1031.17	107042.17	117007.52	данные отсутствуют	данные отсутствуют		
1031.18	107040.94	117007.1	данные отсутствуют	данные отсутствуют		
1031.19	107041.22	117006.43	данные отсутствуют	данные отсутствуют		
1031.20	107042.75	117002.92	данные отсутствуют	данные отсутствуют		
1032.1	106849.88	116738.02	данные отсутствуют	данные отсутствуют		
1032.2	106734.78	116756.91	данные отсутствуют	данные отсутствуют		
1032.3	106688.89	116764.52	данные отсутствуют	данные отсутствуют		
1032.4	106579.49	116718.59	данные отсутствуют	данные отсутствуют		
1032.5	106573.82	116732.6	данные отсутствуют	данные отсутствуют		
1032.6	106573.22	116733.79	данные отсутствуют	данные отсутствуют		
1032.7	106572.73	116734.8	данные отсутствуют	данные отсутствуют		

Государственный регистратор		ФГИС ЕГРН
полное наименование должности	подпись	инициалы, фамилия

М.П.



**Описание местоположения объекта недвижимости**

<b>Сооружение</b>			
вид объекта недвижимости			
Лист № __ Раздела <b>5.1</b>	Всего листов раздела <b>5.1</b> : __	Всего разделов: __	Всего листов выписки: __
<b>26.04.2022 № 99/2022/463765396</b>			
Кадастровый номер:		<b>78:36:0000000:4659</b>	

Номер точки	Координаты, м		Радиус, м	Средняя квадратическая погрешность определения координат характерных точек контура, м	Глубина, высота, м	
	X	Y			H1	H2
1	2	3	4	5	6	7
1032.8	106562.35	116760.75	данные отсутствуют	данные отсутствуют		
1032.9	106558.73	116770.76	данные отсутствуют	данные отсутствуют		
1032.10	106570.18	116775.04	данные отсутствуют	данные отсутствуют		
1032.11	106571.24	116775.43	данные отсутствуют	данные отсутствуют		
1032.12	106572.66	116776.07	данные отсутствуют	данные отсутствуют		
1032.13	106586.48	116781.07	данные отсутствуют	данные отсутствуют		
1032.14	106733.16	116760.32	данные отсутствуют	данные отсутствуют		
1032.15	106852.17	116740.04	данные отсутствуют	данные отсутствуют		
1033.1	106733.16	116760.32	данные отсутствуют	данные отсутствуют		
1033.2	106733.04	116758.33	данные отсутствуют	данные отсутствуют		
1033.3	106732.61	116737.36	данные отсутствуют	данные отсутствуют		
1033.4	106725.16	116734.4	данные отсутствуют	данные отсутствуют		
1034.1	106734.78	116756.91	данные отсутствуют	данные отсутствуют		
1034.2	106734.72	116756.23	данные отсутствуют	данные отсутствуют		

Государственный регистратор		ФГИС ЕГРН
полное наименование должности	подпись	инициалы, фамилия

М.П.



**Описание местоположения объекта недвижимости**

<b>Сооружение</b>			
вид объекта недвижимости			
Лист № __ Раздела <b>5.1</b>	Всего листов раздела <b>5.1</b> : __	Всего разделов: __	Всего листов выписки: __
<b>26.04.2022 № 99/2022/463765396</b>			
Кадастровый номер:		<b>78:36:0000000:4659</b>	

Номер точки	Координаты, м		Радиус, м	Средняя квадратическая погрешность определения координат характерных точек контура, м	Глубина, высота, м	
	X	Y			H1	H2
1	2	3	4	5	6	7
1034.3	106734.11	116736.21	данные отсутствуют	данные отсутствуют		
1034.4	106725.67	116732.64	данные отсутствуют	данные отсутствуют		
1035.1	106719.05	116755.12	данные отсутствуют	данные отсутствуют		
1035.2	106718.85	116754.12	данные отсутствуют	данные отсутствуют		
1035.3	106717.9	116748.42	данные отсутствуют	данные отсутствуют		
1035.4	106719.39	116744.69	данные отсутствуют	данные отсутствуют		
1036.1	106567.42	116804.45	данные отсутствуют	данные отсутствуют		
1036.2	106562.94	116802.83	данные отсутствуют	данные отсутствуют		
1036.3	106572.36	116776.9	данные отсутствуют	данные отсутствуют		
1036.4	106572.66	116776.07	данные отсутствуют	данные отсутствуют		
1037.1	106570.18	116775.04	данные отсутствуют	данные отсутствуют		
1037.2	106569.93	116775.87	данные отсутствуют	данные отсутствуют		
1037.3	106559.63	116804.33	данные отсутствуют	данные отсутствуют		
1037.4	106566.52	116806.95	данные отсутствуют	данные отсутствуют		

Государственный регистратор		ФГИС ЕГРН
полное наименование должности	подпись	инициалы, фамилия

М.П.



**Описание местоположения объекта недвижимости**

<b>Сооружение</b>			
вид объекта недвижимости			
Лист № __ Раздела <b>5.1</b>	Всего листов раздела <b>5.1</b> : __	Всего разделов: __	Всего листов выписки: __
<b>26.04.2022 № 99/2022/463765396</b>			
Кадастровый номер:		<b>78:36:0000000:4659</b>	

Номер точки	Координаты, м		Радиус, м	Средняя квадратическая погрешность определения координат характерных точек контура, м	Глубина, высота, м	
	X	Y			H1	H2
1	2	3	4	5	6	7
1038.1	106474.21	116864.06	данные отсутствуют	данные отсутствуют		
1038.2	106475.15	116861.16	данные отсутствуют	данные отсутствуют		
1038.3	106494.06	116815.02	данные отсутствуют	данные отсутствуют		
1038.4	106507.74	116783.85	данные отсутствуют	данные отсутствуют		
1038.5	106516.09	116762.83	данные отсутствуют	данные отсутствуют		
1038.6	106518.21	116763.71	данные отсутствуют	данные отсутствуют		
1038.7	106524.29	116765.25	данные отсутствуют	данные отсутствуют		
1039.1	106561.79	116842.6	данные отсутствуют	данные отсутствуют		
1039.2	106561.03	116842.27	данные отсутствуют	данные отсутствуют		
1039.3	106555.32	116840.16	данные отсутствуют	данные отсутствуют		
1039.4	106564.23	116818.36	данные отсутствуют	данные отсутствуют		
1040.1	107531.82	116640.54	данные отсутствуют	данные отсутствуют		
1040.2	107533.51	116641.28	данные отсутствуют	данные отсутствуют		
1041.1	107534.43	116634.17	данные отсутствуют	данные отсутствуют		

Государственный регистратор		ФГИС ЕГРН
полное наименование должности	подпись	инициалы, фамилия

М.П.



**Описание местоположения объекта недвижимости**

<b>Сооружение</b>			
вид объекта недвижимости			
Лист № __ Раздела <b>5.1</b>	Всего листов раздела <b>5.1</b> : __	Всего разделов: __	Всего листов выписки: __
<b>26.04.2022 № 99/2022/463765396</b>			
Кадастровый номер:		<b>78:36:0000000:4659</b>	

Номер точки	Координаты, м		Радиус, м	Средняя квадратическая погрешность определения координат характерных точек контура, м	Глубина, высота, м	
	X	Y			H1	H2
1	2	3	4	5	6	7
1041.2	107535.94	116634.8	данные отсутствуют	данные отсутствуют		
1042.1	107810.06	116062.6	данные отсутствуют	данные отсутствуют		
1042.2	107810.34	116061.86	данные отсутствуют	данные отсутствуют		
1042.3	107833.1	116002.43	данные отсутствуют	данные отсутствуют		
1042.4	107841.42	116005.87	данные отсутствуют	данные отсутствуют		
1043.1	107815.67	116070.53	данные отсутствуют	данные отсутствуют		
1043.2	107816.83	116067.76	данные отсутствуют	данные отсутствуют		
1043.3	107817.66	116065.95	данные отсутствуют	данные отсутствуют		
1044.1	107933.42	116234.24	данные отсутствуют	данные отсутствуют		
1044.2	107931.83	116233.62	данные отсутствуют	данные отсутствуют		
1044.3	107927.96	116232.12	данные отсутствуют	данные отсутствуют		
1044.4	107921.43	116244.11	данные отсутствуют	данные отсутствуют		
1044.5	107896.83	116249.28	данные отсутствуют	данные отсутствуют		
1045.1	107825	116474.26	данные отсутствуют	данные отсутствуют		

Государственный регистратор		ФГИС ЕГРН
полное наименование должности	подпись	инициалы, фамилия

М.П.



**Описание местоположения объекта недвижимости**

<b>Сооружение</b>			
вид объекта недвижимости			
Лист № __ Раздела <b>5.1</b>	Всего листов раздела <b>5.1</b> : __	Всего разделов: __	Всего листов выписки: __
<b>26.04.2022 № 99/2022/463765396</b>			
Кадастровый номер:		<b>78:36:0000000:4659</b>	

Номер точки	Координаты, м		Радиус, м	Средняя квадратическая погрешность определения координат характерных точек контура, м	Глубина, высота, м	
	X	Y			H1	H2
1	2	3	4	5	6	7
1045.2	107824.73	116473.3	данные отсутствуют	данные отсутствуют		
1045.3	107824.6	116472.9	данные отсутствуют	данные отсутствуют		
1045.4	107870.12	116461.6	данные отсутствуют	данные отсутствуют		
1045.5	107935.81	116452.29	данные отсутствуют	данные отсутствуют		
1045.6	107937.79	116447.68	данные отсутствуют	данные отсутствуют		
1045.7	107997.07	116308.35	данные отсутствуют	данные отсутствуют		
1045.8	107995.34	116307.66	данные отсутствуют	данные отсутствуют		
1045.9	107994.84	116307.46	данные отсутствуют	данные отсутствуют		
1045.10	107994.6	116308.13	данные отсутствуют	данные отсутствуют		
1046.1	105296.48	114035	данные отсутствуют	данные отсутствуют		
1046.2	105297.03	114036.51	данные отсутствуют	данные отсутствуют		
1047.1	105304.42	114032.24	данные отсутствуют	данные отсутствуют		
1047.2	105304.16	114031.56	данные отсутствуют	данные отсутствуют		
1048.1	105547.4	114015.29	данные отсутствуют	данные отсутствуют		

Государственный регистратор		ФГИС ЕГРН
полное наименование должности	подпись	инициалы, фамилия

М.П.



**Описание местоположения объекта недвижимости**

<b>Сооружение</b>			
вид объекта недвижимости			
Лист № __ Раздела <b>5.1</b>	Всего листов раздела <b>5.1</b> : __	Всего разделов: __	Всего листов выписки: __
<b>26.04.2022 № 99/2022/463765396</b>			
Кадастровый номер:		<b>78:36:0000000:4659</b>	

Номер точки	Координаты, м		Радиус, м	Средняя квадратическая погрешность определения координат характерных точек контура, м	Глубина, высота, м	
	X	Y			H1	H2
1	2	3	4	5	6	7
1048.2	105545.25	114016.87	данные отсутствуют	данные отсутствуют		
1048.3	105538.84	114034.49	данные отсутствуют	данные отсутствуют		
1048.4	105538.42	114035.35	данные отсутствуют	данные отсутствуют		
1048.5	105538.95	114035.56	данные отсутствуют	данные отсутствуют		
1048.6	105539.94	114035.95	данные отсутствуют	данные отсутствуют		
1048.7	105606.27	114062.14	данные отсутствуют	данные отсутствуют		
1048.8	105608.05	114062.68	данные отсутствуют	данные отсутствуют		
1048.9	105661.46	114082.58	данные отсутствуют	данные отсутствуют		
1048.10	105673.53	114087.32	данные отсутствуют	данные отсутствуют		
1048.11	105709.2	114100.01	данные отсутствуют	данные отсутствуют		
1048.12	105709.44	114099.39	данные отсутствуют	данные отсутствуют		
1048.13	105732.25	114039.28	данные отсутствуют	данные отсутствуют		
1048.14	105728.04	114025.71	данные отсутствуют	данные отсутствуют		
1049.1	105539.94	114035.95	данные отсутствуют	данные отсутствуют		

Государственный регистратор		ФГИС ЕГРН
полное наименование должности	подпись	инициалы, фамилия

М.П.





**Описание местоположения объекта недвижимости**

<b>Сооружение</b>			
вид объекта недвижимости			
Лист № __ Раздела <b>5.1</b>	Всего листов раздела <b>5.1</b> : __	Всего разделов: __	Всего листов выписки: __
<b>26.04.2022 № 99/2022/463765396</b>			
Кадастровый номер:		<b>78:36:0000000:4659</b>	

Номер точки	Координаты, м		Радиус, м	Средняя квадратическая погрешность определения координат характерных точек контура, м	Глубина, высота, м	
	X	Y			H1	H2
1	2	3	4	5	6	7
1049.2	105540.29	114035.08	данные отсутствуют	данные отсутствуют		
1049.3	105546.32	114018.26	данные отсутствуют	данные отсутствуют		
1049.4	105548.35	114016.92	данные отсутствуют	данные отсутствуют		
1050.1	105374.33	114209.81	данные отсутствуют	данные отсутствуют		
1050.2	105376.06	114212.21	данные отсутствуют	данные отсутствуют		
1050.3	105376.7	114213.93	данные отсутствуют	данные отсутствуют		
1050.4	105426.05	114234.41	данные отсутствуют	данные отсутствуют		
1050.5	105477.42	114254.68	данные отсутствуют	данные отсутствуют		
1050.6	105511.92	114237.67	данные отсутствуют	данные отсутствуют		
1050.7	105524.54	114231.47	данные отсутствуют	данные отсутствуют		
1050.8	105537.37	114237.02	данные отсутствуют	данные отсутствуют		
1050.9	105549	114242.03	данные отсутствуют	данные отсутствуют		
1050.10	105549.24	114242.82	данные отсутствуют	данные отсутствуют		
1050.11	105550.02	114242.32	данные отсутствуют	данные отсутствуют		

Государственный регистратор		ФГИС ЕГРН
полное наименование должности	подпись	инициалы, фамилия

М.П.



**Описание местоположения объекта недвижимости**

<b>Сооружение</b>			
вид объекта недвижимости			
Лист № __ Раздела <b>5.1</b>	Всего листов раздела <b>5.1</b> : __	Всего разделов: __	Всего листов выписки: __
<b>26.04.2022 № 99/2022/463765396</b>			
Кадастровый номер:		<b>78:36:0000000:4659</b>	

Номер точки	Координаты, м		Радиус, м	Средняя квадратическая погрешность определения координат характерных точек контура, м	Глубина, высота, м	
	X	Y			H1	H2
1	2	3	4	5	6	7
1050.12	105550.85	114242.03	данные отсутствуют	данные отсутствуют		
1050.13	105549.92	114240.59	данные отсутствуют	данные отсутствуют		
1050.14	105558.02	114220.05	данные отсутствуют	данные отсутствуют		
1051.1	105656.78	114195.54	данные отсутствуют	данные отсутствуют		
1051.2	105668.94	114162.69	данные отсутствуют	данные отсутствуют		
1051.3	105669.19	114161.78	данные отсутствуют	данные отсутствуют		
1051.4	105671.13	114162.39	данные отсутствуют	данные отсутствуют		
1051.5	105672.68	114162.83	данные отсутствуют	данные отсутствуют		
1051.6	105672.43	114163.96	данные отсутствуют	данные отсутствуют		
1051.7	105671.59	114165.95	данные отсутствуют	данные отсутствуют		
1051.8	105669.89	114165.39	данные отсутствуют	данные отсутствуют		
1051.9	105658.57	114196.26	данные отсутствуют	данные отсутствуют		
1052.1	105682.12	114254.44	данные отсутствуют	данные отсутствуют		
1052.2	105672.96	114278.26	данные отсутствуют	данные отсутствуют		

Государственный регистратор		ФГИС ЕГРН
полное наименование должности	подпись	инициалы, фамилия

М.П.



**Описание местоположения объекта недвижимости**

<b>Сооружение</b>			
вид объекта недвижимости			
Лист № __ Раздела <b>5.1</b>	Всего листов раздела <b>5.1</b> : __	Всего разделов: __	Всего листов выписки: __
<b>26.04.2022 № 99/2022/463765396</b>			
Кадастровый номер:		<b>78:36:0000000:4659</b>	

Номер точки	Координаты, м		Радиус, м	Средняя квадратическая погрешность определения координат характерных точек контура, м	Глубина, высота, м	
	X	Y			H1	H2
1	2	3	4	5	6	7
1052.3	105682.57	114281.72	данные отсутствуют	данные отсутствуют		
1052.4	105683	114281.77	данные отсутствуют	данные отсутствуют		
1052.5	105710.47	114288.16	данные отсутствуют	данные отсутствуют		
1052.6	105731.05	114332.94	данные отсутствуют	данные отсутствуют		
1052.7	105734.52	114336.06	данные отсутствуют	данные отсутствуют		
1052.8	105807.72	114361.24	данные отсутствуют	данные отсутствуют		
1052.9	105820.33	114351.51	данные отсутствуют	данные отсутствуют		
1052.10	105821.45	114352.3	данные отсутствуют	данные отсутствуют		
1052.11	105821.67	114350.93	данные отсутствуют	данные отсутствуют		
1052.12	105826.14	114339.36	данные отсутствуют	данные отсутствуют		
1052.13	105815.29	114335.54	данные отсутствуют	данные отсутствуют		
1053.1	105997.21	114383.2	данные отсутствуют	данные отсутствуют		
1053.2	105995.89	114382.62	данные отсутствуют	данные отсутствуют		
1053.3	105995.47	114382.46	данные отсутствуют	данные отсутствуют		

Государственный регистратор		ФГИС ЕГРН
полное наименование должности	подпись	инициалы, фамилия

М.П.



**Описание местоположения объекта недвижимости**

<b>Сооружение</b>			
вид объекта недвижимости			
Лист № __ Раздела <b>5.1</b>	Всего листов раздела <b>5.1</b> : __	Всего разделов: __	Всего листов выписки: __
<b>26.04.2022 № 99/2022/463765396</b>			
Кадастровый номер:		<b>78:36:0000000:4659</b>	

Номер точки	Координаты, м		Радиус, м	Средняя квадратическая погрешность определения координат характерных точек контура, м	Глубина, высота, м	
	X	Y			H1	H2
1	2	3	4	5	6	7
1053.4	105996.66	114379.39	данные отсутствуют	данные отсутствуют		
1053.5	106010.37	114342.01	данные отсутствуют	данные отсутствуют		
1053.6	106014.86	114343.39	данные отсутствуют	данные отсутствуют		
1054.1	105247.61	114071.5	данные отсутствуют	данные отсутствуют		
1054.2	105267.32	114069.11	данные отсутствуют	данные отсутствуют		
1054.3	105268.43	114069.04	данные отсутствуют	данные отсутствуют		
1055.1	105254.4	114103.78	данные отсутствуют	данные отсутствуют		
1055.2	105253.96	114103.2	данные отсутствуют	данные отсутствуют		
1055.3	105236.37	114084.55	данные отсутствуют	данные отсутствуют		
1055.4	105243.42	114077.59	данные отсутствуют	данные отсутствуют		
1055.5	105245.8	114080.02	данные отсутствуют	данные отсутствуют		
1056.1	105142.88	114120.98	данные отсутствуют	данные отсутствуют		
1056.2	105144.66	114137.97	данные отсутствуют	данные отсутствуют		
1056.3	105144.75	114138.73	данные отсутствуют	данные отсутствуют		

Государственный регистратор		ФГИС ЕГРН
полное наименование должности	подпись	инициалы, фамилия

М.П.



**Описание местоположения объекта недвижимости**

<b>Сооружение</b>			
вид объекта недвижимости			
Лист № __ Раздела <b>5.1</b>	Всего листов раздела <b>5.1</b> : __	Всего разделов: __	Всего листов выписки: __
<b>26.04.2022 № 99/2022/463765396</b>			
Кадастровый номер:		<b>78:36:0000000:4659</b>	

Номер точки	Координаты, м		Радиус, м	Средняя квадратическая погрешность определения координат характерных точек контура, м	Глубина, высота, м	
	X	Y			H1	H2
1	2	3	4	5	6	7
1056.4	105165.04	114137.11	данные отсутствуют	данные отсутствуют		
1056.5	105165.77	114145.65	данные отсутствуют	данные отсутствуют		
1056.6	105189.31	114162.47	данные отсутствуют	данные отсутствуют		
1056.7	105193.96	114162.35	данные отсутствуют	данные отсутствуют		
1056.8	105195.39	114162.46	данные отсутствуют	данные отсутствуют		
1056.9	105195.42	114165.73	данные отсутствуют	данные отсутствуют		
1056.10	105197.3	114189.62	данные отсутствуют	данные отсутствуют		
1056.11	105196.86	114189.58	данные отсутствуют	данные отсутствуют		
1056.12	105170.47	114191.94	данные отсутствуют	данные отсутствуют		
1056.13	105171.17	114197.85	данные отсутствуют	данные отсутствуют		
1057.1	104993.6	114203.34	данные отсутствуют	данные отсутствуют		
1057.2	104994.05	114209.29	данные отсутствуют	данные отсутствуют		
1057.3	104994.19	114210.78	данные отсутствуют	данные отсутствуют		
1057.4	105042.82	114206.13	данные отсутствуют	данные отсутствуют		

Государственный регистратор		ФГИС ЕГРН
полное наименование должности	подпись	инициалы, фамилия

М.П.



**Описание местоположения объекта недвижимости**

<b>Сооружение</b>			
вид объекта недвижимости			
Лист № __ Раздела <b>5.1</b>	Всего листов раздела <b>5.1</b> : __	Всего разделов: __	Всего листов выписки: __
<b>26.04.2022 № 99/2022/463765396</b>			
Кадастровый номер:		<b>78:36:0000000:4659</b>	

Номер точки	Координаты, м		Радиус, м	Средняя квадратическая погрешность определения координат характерных точек контура, м	Глубина, высота, м	
	X	Y			H1	H2
1	2	3	4	5	6	7
1057.5	105043.94	114205.34	данные отсутствуют	данные отсутствуют		
1057.6	105052.1	114187.85	данные отсутствуют	данные отсутствуют		
1057.7	105052.76	114188.21	данные отсутствуют	данные отсутствуют		
1057.8	105057.14	114191.23	данные отсутствуют	данные отсутствуют		
1057.9	105087.02	114239.86	данные отсутствуют	данные отсутствуют		
1057.10	105099.76	114238.27	данные отсутствуют	данные отсутствуют		
1057.11	105100.87	114240.23	данные отсутствуют	данные отсутствуют		
1057.12	105114.42	114264.46	данные отсутствуют	данные отсутствуют		
1057.13	105117.23	114289.42	данные отсутствуют	данные отсутствуют		
1057.14	105136.78	114286.52	данные отсутствуют	данные отсутствуют		
1058.1	105063.74	114147.67	данные отсутствуют	данные отсутствуют		
1058.2	105064.22	114164.13	данные отсутствуют	данные отсутствуют		
1058.3	105064.24	114167.53	данные отсутствуют	данные отсутствуют		
1058.4	105056.51	114179.35	данные отсутствуют	данные отсутствуют		

Государственный регистратор		ФГИС ЕГРН
полное наименование должности	подпись	инициалы, фамилия

М.П.



**Описание местоположения объекта недвижимости**

<b>Сооружение</b>			
вид объекта недвижимости			
Лист № __ Раздела <b>5.1</b>	Всего листов раздела <b>5.1</b> : __	Всего разделов: __	Всего листов выписки: __
<b>26.04.2022 № 99/2022/463765396</b>			
Кадастровый номер:		<b>78:36:0000000:4659</b>	

Номер точки	Координаты, м		Радиус, м	Средняя квадратическая погрешность определения координат характерных точек контура, м	Глубина, высота, м	
	X	Y			H1	H2
1	2	3	4	5	6	7
1058.5	105053.55	114184.57	данные отсутствуют	данные отсутствуют		
1058.6	105052.44	114183.65	данные отсутствуют	данные отсутствуют		
1058.7	105047.66	114179.33	данные отсутствуют	данные отсутствуют		
1058.8	105038.04	114180.72	данные отсутствуют	данные отсутствуют		
1059.1	105040.4	114015.01	данные отсутствуют	данные отсутствуют		
1059.2	105041.46	114015.03	данные отсутствуют	данные отсутствуют		
1059.3	105042.13	114015.06	данные отсутствуют	данные отсутствуют		
1059.4	105041.98	114028.06	данные отсутствуют	данные отсутствуют		
1059.5	105041.98	114036.67	данные отсутствуют	данные отсутствуют		
1060.1	105214.01	113888.51	данные отсутствуют	данные отсутствуют		
1060.2	105208.18	113888.61	данные отсутствуют	данные отсутствуют		
1060.3	105209.58	113905.53	данные отсутствуют	данные отсутствуют		
1060.4	105209.58	113906.21	данные отсутствуют	данные отсутствуют		
1060.5	105187.44	113908.55	данные отсутствуют	данные отсутствуют		

Государственный регистратор		ФГИС ЕГРН
полное наименование должности	подпись	инициалы, фамилия

М.П.



**Описание местоположения объекта недвижимости**

<b>Сооружение</b>			
вид объекта недвижимости			
Лист № __ Раздела <b>5.1</b>	Всего листов раздела <b>5.1</b> : __	Всего разделов: __	Всего листов выписки: __
<b>26.04.2022 № 99/2022/463765396</b>			
Кадастровый номер:		<b>78:36:0000000:4659</b>	

Номер точки	Координаты, м		Радиус, м	Средняя квадратическая погрешность определения координат характерных точек контура, м	Глубина, высота, м	
	X	Y			H1	H2
1	2	3	4	5	6	7
1060.6	105096.1	113914.38	данные отсутствуют	данные отсутствуют		
1060.7	105083.53	113914.38	данные отсутствуют	данные отсутствуют		
1060.8	105078.68	113939.58	данные отсутствуют	данные отсутствуют		
1060.9	105073.15	113939.43	данные отсутствуют	данные отсутствуют		
1060.10	105072.55	113942.75	данные отсутствуют	данные отсутствуют		
1060.11	105072.21	113945.79	данные отсутствуют	данные отсутствуют		
1060.12	105085.15	113947.72	данные отсутствуют	данные отсутствуют		
1060.13	105099.27	113950.97	данные отсутствуют	данные отсутствуют		
1060.14	105126.72	113971.59	данные отсутствуют	данные отсутствуют		
1060.15	105193.12	113985.27	данные отсутствуют	данные отсутствуют		
1060.16	105193.98	113985.55	данные отсутствуют	данные отсутствуют		
1060.17	105193.91	113986.2	данные отсутствуют	данные отсутствуют		
1060.18	105186.32	114025.14	данные отсутствуют	данные отсутствуют		
1060.19	105180.56	114037.74	данные отсутствуют	данные отсутствуют		

Государственный регистратор		ФГИС ЕГРН
полное наименование должности	подпись	инициалы, фамилия

М.П.





**Описание местоположения объекта недвижимости**

<b>Сооружение</b>			
вид объекта недвижимости			
Лист № __ Раздела <b>5.1</b>	Всего листов раздела <b>5.1</b> : __	Всего разделов: __	Всего листов выписки: __
<b>26.04.2022 № 99/2022/463765396</b>			
Кадастровый номер:		<b>78:36:0000000:4659</b>	

Номер точки	Координаты, м		Радиус, м	Средняя квадратическая погрешность определения координат характерных точек контура, м	Глубина, высота, м	
	X	Y			H1	H2
1	2	3	4	5	6	7
1061.1	105193.98	113985.55	данные отсутствуют	данные отсутствуют		
1061.2	105195.34	113985.84	данные отсутствуют	данные отсутствуют		
1061.3	105241.74	113994.94	данные отсутствуют	данные отсутствуют		
1061.4	105264.56	114009.76	данные отсутствуют	данные отсутствуют		
1061.5	105267.32	114041.11	данные отсутствуют	данные отсутствуют		
1062.1	105305.42	113805.08	данные отсутствуют	данные отсутствуют		
1062.2	105305.3	113813.83	данные отсутствуют	данные отсутствуют		
1062.3	105358.94	113838.99	данные отсутствуют	данные отсутствуют		
1062.4	105368.9	113880.95	данные отсутствуют	данные отсутствуют		
1062.5	105368.99	113881.56	данные отсутствуют	данные отсутствуют		
1062.6	105370.83	113881.11	данные отсутствуют	данные отсутствуют		
1062.7	105373.09	113880.69	данные отсутствуют	данные отсутствуют		
1062.8	105372.73	113879.84	данные отсутствуют	данные отсутствуют		
1062.9	105363.45	113833.96	данные отсутствуют	данные отсутствуют		

Государственный регистратор		ФГИС ЕГРН
полное наименование должности	подпись	инициалы, фамилия

М.П.



**Описание местоположения объекта недвижимости**

<b>Сооружение</b>			
вид объекта недвижимости			
Лист № __ Раздела <b>5.1</b>	Всего листов раздела <b>5.1</b> : __	Всего разделов: __	Всего листов выписки: __
<b>26.04.2022 № 99/2022/463765396</b>			
Кадастровый номер:		<b>78:36:0000000:4659</b>	

Номер точки	Координаты, м		Радиус, м	Средняя квадратическая погрешность определения координат характерных точек контура, м	Глубина, высота, м	
	X	Y			H1	H2
1	2	3	4	5	6	7
1062.10	105317.65	113801.97	данные отсутствуют	данные отсутствуют		
1062.11	105307.02	113802.13	данные отсутствуют	данные отсутствуют		
1063.1	105286.03	113897.95	данные отсутствуют	данные отсутствуют		
1063.2	105285.9	113897.14	данные отсутствуют	данные отсутствуют		
1063.3	105322.18	113891.34	данные отсутствуют	данные отсутствуют		
1063.4	105325.18	113890.57	данные отсутствуют	данные отсутствуют		
1063.5	105325.12	113889.34	данные отсутствуют	данные отсутствуют		
1063.6	105324.65	113862.36	данные отсутствуют	данные отсутствуют		
1063.7	105322.19	113862.28	данные отсутствуют	данные отсутствуют		
1064.1	105538.71	113837.02	данные отсутствуют	данные отсутствуют		
1064.2	105538.51	113836.44	данные отсутствуют	данные отсутствуют		
1064.3	105490.35	113850.17	данные отсутствуют	данные отсутствуют		
1064.4	105451.83	113861.18	данные отсутствуют	данные отсутствуют		
1064.5	105452.05	113861.85	данные отсутствуют	данные отсутствуют		

Государственный регистратор		ФГИС ЕГРН
полное наименование должности	подпись	инициалы, фамилия

М.П.



**Описание местоположения объекта недвижимости**

<b>Сооружение</b>			
вид объекта недвижимости			
Лист № __ Раздела <b>5.1</b>	Всего листов раздела <b>5.1</b> : __	Всего разделов: __	Всего листов выписки: __
<b>26.04.2022 № 99/2022/463765396</b>			
Кадастровый номер:		<b>78:36:0000000:4659</b>	

Номер точки	Координаты, м		Радиус, м	Средняя квадратическая погрешность определения координат характерных точек контура, м	Глубина, высота, м	
	X	Y			H1	H2
1	2	3	4	5	6	7
1064.6	105459.45	113896.37	данные отсутствуют	данные отсутствуют		
1065.1	105448.59	113950.66	данные отсутствуют	данные отсутствуют		
1065.2	105447.32	113950.45	данные отсутствуют	данные отсутствуют		
1065.3	105446.34	113950.36	данные отсутствуют	данные отсутствуют		
1065.4	105439.7	114001.8	данные отсутствуют	данные отсутствуют		
1065.5	105438.9	114001.63	данные отсутствуют	данные отсутствуют		
1066.1	105448.5	113923.56	данные отсутствуют	данные отсутствуют		
1066.2	105448.56	113925.02	данные отсутствуют	данные отсутствуют		
1066.3	105446.34	113950.36	данные отсутствуют	данные отсутствуют		
1067.1	105614.76	113889.24	данные отсутствуют	данные отсутствуют		
1067.2	105615.14	113890.43	данные отсутствуют	данные отсутствуют		
1067.3	105615.45	113891.18	данные отсутствуют	данные отсутствуют		
1067.4	105616.64	113890.83	данные отсутствуют	данные отсутствуют		
1067.5	105616.99	113891.75	данные отсутствуют	данные отсутствуют		

Государственный регистратор		ФГИС ЕГРН
полное наименование должности	подпись	инициалы, фамилия

М.П.



**Описание местоположения объекта недвижимости**

<b>Сооружение</b>			
вид объекта недвижимости			
Лист № __ Раздела <b>5.1</b>	Всего листов раздела <b>5.1</b> : __	Всего разделов: __	Всего листов выписки: __
<b>26.04.2022 № 99/2022/463765396</b>			
Кадастровый номер:		<b>78:36:0000000:4659</b>	

Номер точки	Координаты, м		Радиус, м	Средняя квадратическая погрешность определения координат характерных точек контура, м	Глубина, высота, м	
	X	Y			H1	H2
1	2	3	4	5	6	7
1067.6	105617.31	113892.93	данные отсутствуют	данные отсутствуют		
1067.7	105617.55	113893.9	данные отсутствуют	данные отсутствуют		
1067.8	105618.89	113900.27	данные отсутствуют	данные отсутствуют		
1067.9	105587.51	113914.06	данные отсутствуют	данные отсутствуют		
1067.10	105584.88	113915.48	данные отсутствуют	данные отсутствуют		
1067.11	105615.17	113991.95	данные отсутствуют	данные отсутствуют		
1067.12	105649.56	114007.83	данные отсутствуют	данные отсутствуют		
1067.13	105650.07	114009.46	данные отсутствуют	данные отсутствуют		
1067.14	105650.85	114011.47	данные отсутствуют	данные отсутствуют		
1067.15	105673.53	114087.32	данные отсутствуют	данные отсутствуют		
1068.1	105655.04	113831.06	данные отсутствуют	данные отсутствуют		
1068.2	105647.9	113806.53	данные отсутствуют	данные отсутствуют		
1068.3	105647.15	113804.25	данные отсутствуют	данные отсутствуют		
1068.4	105600.11	113818.13	данные отсутствуют	данные отсутствуют		

Государственный регистратор		ФГИС ЕГРН
полное наименование должности	подпись	инициалы, фамилия

М.П.



**Описание местоположения объекта недвижимости**

<b>Сооружение</b>			
вид объекта недвижимости			
Лист № __ Раздела <b>5.1</b>	Всего листов раздела <b>5.1</b> : __	Всего разделов: __	Всего листов выписки: __
<b>26.04.2022 № 99/2022/463765396</b>			
Кадастровый номер:		<b>78:36:0000000:4659</b>	

Номер точки	Координаты, м		Радиус, м	Средняя квадратическая погрешность определения координат характерных точек контура, м	Глубина, высота, м	
	X	Y			H1	H2
1	2	3	4	5	6	7
1068.5	105599.69	113816.65	данные отсутствуют	данные отсутствуют		
1068.6	105598.04	113810.72	данные отсутствуют	данные отсутствуют		
1068.7	105597.57	113810.86	данные отсутствуют	данные отсутствуют		
1068.8	105597.15	113809.46	данные отсутствуют	данные отсутствуют		
1068.9	105595.9	113810.32	данные отсутствуют	данные отсутствуют		
1069.1	105744.9	113741.29	данные отсутствуют	данные отсутствуют		
1069.2	105753.91	113772.12	данные отсутствуют	данные отсутствуют		
1069.3	105754.52	113773.63	данные отсутствуют	данные отсутствуют		
1069.4	105727.26	113780.98	данные отсутствуют	данные отсутствуют		
1069.5	105702.28	113788.23	данные отсутствуют	данные отсутствуют		
1069.6	105701.91	113787.24	данные отсутствуют	данные отсутствуют		
1069.7	105695.98	113764.51	данные отсутствуют	данные отсутствуют		
1069.8	105692.32	113765.48	данные отсутствуют	данные отсутствуют		
1070.1	105958.17	113625.42	данные отсутствуют	данные отсутствуют		

Государственный регистратор		ФГИС ЕГРН
полное наименование должности	подпись	инициалы, фамилия

М.П.



**Описание местоположения объекта недвижимости**

<b>Сооружение</b>			
вид объекта недвижимости			
Лист № __ Раздела <b>5.1</b>	Всего листов раздела <b>5.1</b> : __	Всего разделов: __	Всего листов выписки: __
<b>26.04.2022 № 99/2022/463765396</b>			
Кадастровый номер:		<b>78:36:0000000:4659</b>	

Номер точки	Координаты, м		Радиус, м	Средняя квадратическая погрешность определения координат характерных точек контура, м	Глубина, высота, м	
	X	Y			H1	H2
1	2	3	4	5	6	7
1070.2	105958.48	113626.29	данные отсутствуют	данные отсутствуют		
1070.3	105949.93	113629.2	данные отсутствуют	данные отсутствуют		
1070.4	105926.98	113637.61	данные отсутствуют	данные отсутствуют		
1070.5	105931.4	113652.79	данные отсутствуют	данные отсутствуют		
1070.6	105935.79	113666.48	данные отсутствуют	данные отсутствуют		
1070.7	105949.31	113713.41	данные отсутствуют	данные отсутствуют		
1070.8	105949.39	113714.2	данные отсутствуют	данные отсутствуют		
1070.9	105948.93	113714.75	данные отсутствуют	данные отсутствуют		
1070.10	105948.24	113715.17	данные отсутствуют	данные отсутствуют		
1070.11	105946.72	113715.58	данные отсутствуют	данные отсутствуют		
1070.12	105902.38	113729.23	данные отсутствуют	данные отсутствуют		
1070.13	105860.44	113741.82	данные отсутствуют	данные отсутствуют		
1070.14	105860.64	113742.38	данные отсутствуют	данные отсутствуют		
1070.15	105869.74	113768.83	данные отсутствуют	данные отсутствуют		

Государственный регистратор		ФГИС ЕГРН
полное наименование должности	подпись	инициалы, фамилия

М.П.



**Описание местоположения объекта недвижимости**

<b>Сооружение</b>			
вид объекта недвижимости			
Лист № __ Раздела <b>5.1</b>	Всего листов раздела <b>5.1</b> : __	Всего разделов: __	Всего листов выписки: __
<b>26.04.2022 № 99/2022/463765396</b>			
Кадастровый номер:		<b>78:36:0000000:4659</b>	

Номер точки	Координаты, м		Радиус, м	Средняя квадратическая погрешность определения координат характерных точек контура, м	Глубина, высота, м	
	X	Y			H1	H2
1	2	3	4	5	6	7
1070.16	105873.25	113779.21	данные отсутствуют	данные отсутствуют		
1070.17	105874.94	113796.61	данные отсутствуют	данные отсутствуют		
1071.1	105937.33	113813.64	данные отсутствуют	данные отсутствуют		
1071.2	105936.85	113811.82	данные отсутствуют	данные отсутствуют		
1071.3	105935.22	113812.41	данные отсутствуют	данные отсутствуют		
1071.4	105809.88	113849.95	данные отсутствуют	данные отсутствуют		
1071.5	105809.05	113850.22	данные отсутствуют	данные отсутствуют		
1071.6	105784.62	113857.49	данные отсутствуют	данные отсутствуют		
1071.7	105796.15	113896.44	данные отсутствуют	данные отсутствуют		
1071.8	105824.81	113888.42	данные отсутствуют	данные отсутствуют		
1071.9	105826.74	113894.48	данные отсутствуют	данные отсутствуют		
1071.10	105827.15	113895.42	данные отсутствуют	данные отсутствуют		
1071.11	105827.39	113896.32	данные отсутствуют	данные отсутствуют		
1071.12	105829.1	113901.74	данные отсутствуют	данные отсутствуют		

Государственный регистратор		ФГИС ЕГРН
полное наименование должности	подпись	инициалы, фамилия

М.П.



**Описание местоположения объекта недвижимости**

<b>Сооружение</b>			
вид объекта недвижимости			
Лист № __ Раздела <b>5.1</b>	Всего листов раздела <b>5.1</b> : __	Всего разделов: __	Всего листов выписки: __
<b>26.04.2022 № 99/2022/463765396</b>			
Кадастровый номер:		<b>78:36:0000000:4659</b>	

Номер точки	Координаты, м		Радиус, м	Средняя квадратическая погрешность определения координат характерных точек контура, м	Глубина, высота, м	
	X	Y			H1	H2
1	2	3	4	5	6	7
1071.13	105829.37	113902.56	данные отсутствуют	данные отсутствуют		
1071.14	105823.71	113917.34	данные отсутствуют	данные отсутствуют		
1071.15	105824.76	113920.96	данные отсутствуют	данные отсутствуют		
1071.16	105854.01	114006.18	данные отсутствуют	данные отсутствуют		
1071.17	105854.45	114007.27	данные отсутствуют	данные отсутствуют		
1071.18	105843.41	114011.23	данные отсутствуют	данные отсутствуют		
1071.19	105845.81	114017.88	данные отсутствуют	данные отсутствуют		
1071.20	105848.33	114026.15	данные отсутствуют	данные отсутствуют		
1071.21	105826.79	114032.97	данные отсутствуют	данные отсутствуют		
1071.22	105829.98	114045.57	данные отсутствуют	данные отсутствуют		
1071.23	105832.24	114047.54	данные отсутствуют	данные отсутствуют		
1071.24	105840.01	114072.88	данные отсутствуют	данные отсутствуют		
1071.25	106053.78	114150.75	данные отсутствуют	данные отсутствуют		
1071.26	106055.78	114150.75	данные отсутствуют	данные отсутствуют		

Государственный регистратор		ФГИС ЕГРН
полное наименование должности	подпись	инициалы, фамилия

М.П.





**Описание местоположения объекта недвижимости**

<b>Сооружение</b>			
вид объекта недвижимости			
Лист № __ Раздела <b>5.1</b>	Всего листов раздела <b>5.1</b> : __	Всего разделов: __	Всего листов выписки: __
<b>26.04.2022 № 99/2022/463765396</b>			
Кадастровый номер:		<b>78:36:0000000:4659</b>	

Номер точки	Координаты, м		Радиус, м	Средняя квадратическая погрешность определения координат характерных точек контура, м	Глубина, высота, м	
	X	Y			H1	H2
1	2	3	4	5	6	7
1071.27	106074.89	114157.6	данные отсутствуют	данные отсутствуют		
1071.28	106082.44	114135.08	данные отсутствуют	данные отсутствуют		
1071.29	106082.24	114133.59	данные отсутствуют	данные отсутствуют		
1071.30	106091.42	114107.14	данные отсутствуют	данные отсутствуют		
1071.31	106091.04	114105.18	данные отсутствуют	данные отсутствуют		
1071.32	106097.87	114084.41	данные отсутствуют	данные отсутствуют		
1071.33	106141.02	114075.49	данные отсутствуют	данные отсутствуют		
1071.34	106143.68	114075.26	данные отсутствуют	данные отсутствуют		
1071.35	106144.16	114077.66	данные отсутствуют	данные отсутствуют		
1071.36	106125.28	114128.62	данные отсутствуют	данные отсутствуют		
1071.37	106120.14	114142.33	данные отсутствуют	данные отсутствуют		
1071.38	106138.73	114148.19	данные отсутствуют	данные отсутствуют		
1071.39	106144.49	114147.54	данные отсутствуют	данные отсутствуют		
1071.40	106144.45	114149.06	данные отсутствуют	данные отсутствуют		

Государственный регистратор		ФГИС ЕГРН
полное наименование должности	подпись	инициалы, фамилия

М.П.



**Описание местоположения объекта недвижимости**

<b>Сооружение</b>			
вид объекта недвижимости			
Лист № __ Раздела <b>5.1</b>	Всего листов раздела <b>5.1</b> : __	Всего разделов: __	Всего листов выписки: __
<b>26.04.2022 № 99/2022/463765396</b>			
Кадастровый номер:		<b>78:36:0000000:4659</b>	

Номер точки	Координаты, м		Радиус, м	Средняя квадратическая погрешность определения координат характерных точек контура, м	Глубина, высота, м	
	X	Y			H1	H2
1	2	3	4	5	6	7
1071.41	106144.39	114150.27	данные отсутствуют	данные отсутствуют		
1071.42	106127.54	114198.36	данные отсутствуют	данные отсутствуют		
1071.43	106134.78	114200.95	данные отсутствуют	данные отсутствуют		
1071.44	106126.23	114225.12	данные отсутствуют	данные отсутствуют		
1071.45	106264.42	114274.91	данные отсутствуют	данные отсутствуют		
1071.46	106277.55	114238.91	данные отсутствуют	данные отсутствуют		
1071.47	106272.7	114237.08	данные отсутствуют	данные отсутствуют		
1071.48	106273.14	114235.94	данные отсутствуют	данные отсутствуют		
1071.49	106274.2	114233.18	данные отсутствуют	данные отсутствуют		
1072.1	107141.1	113332.63	данные отсутствуют	данные отсутствуют		
1072.2	107142.7	113327.2	данные отсутствуют	данные отсутствуют		
1072.3	107142.37	113325.79	данные отсутствуют	данные отсутствуют		
1072.4	107142.03	113324.6	данные отсутствуют	данные отсутствуют		
1072.5	107142.83	113324.39	данные отсутствуют	данные отсутствуют		

Государственный регистратор		ФГИС ЕГРН
полное наименование должности	подпись	инициалы, фамилия

М.П.



**Описание местоположения объекта недвижимости**

<b>Сооружение</b>			
вид объекта недвижимости			
Лист № __ Раздела <b>5.1</b>	Всего листов раздела <b>5.1</b> : __	Всего разделов: __	Всего листов выписки: __
<b>26.04.2022 № 99/2022/463765396</b>			
Кадастровый номер:		<b>78:36:0000000:4659</b>	

Номер точки	Координаты, м		Радиус, м	Средняя квадратическая погрешность определения координат характерных точек контура, м	Глубина, высота, м	
	X	Y			H1	H2
1	2	3	4	5	6	7
1072.6	107161.14	113320.2	данные отсутствуют	данные отсутствуют		
1072.7	107165.33	113335.1	данные отсутствуют	данные отсутствуют		
1072.8	107172.85	113350.24	данные отсутствуют	данные отсутствуют		
1072.9	107211.76	113338.82	данные отсутствуют	данные отсутствуют		
1072.10	107218.83	113336.88	данные отсутствуют	данные отсутствуют		
1072.11	107219.05	113337.28	данные отсутствуют	данные отсутствуют		
1072.12	107220.46	113342.7	данные отсутствуют	данные отсутствуют		
1073.1	107274.16	113250.39	данные отсутствуют	данные отсутствуют		
1073.2	107274.41	113250.21	данные отсутствуют	данные отсутствуют		
1073.3	107268.68	113240.96	данные отсутствуют	данные отсутствуют		
1073.4	107265.45	113235.66	данные отсутствуют	данные отсутствуют		
1073.5	107259.84	113235.85	данные отсутствуют	данные отсутствуют		
1073.6	107246.39	113218.13	данные отсутствуют	данные отсутствуют		
1073.7	107245.18	113216.15	данные отсутствуют	данные отсутствуют		

Государственный регистратор		ФГИС ЕГРН
полное наименование должности	подпись	инициалы, фамилия

М.П.



**Описание местоположения объекта недвижимости**

<b>Сооружение</b>			
вид объекта недвижимости			
Лист № __ Раздела <b>5.1</b>	Всего листов раздела <b>5.1</b> : __	Всего разделов: __	Всего листов выписки: __
<b>26.04.2022 № 99/2022/463765396</b>			
Кадастровый номер:		<b>78:36:0000000:4659</b>	

Номер точки	Координаты, м		Радиус, м	Средняя квадратическая погрешность определения координат характерных точек контура, м	Глубина, высота, м	
	X	Y			H1	H2
1	2	3	4	5	6	7
1073.8	107214.83	113226.21	данные отсутствуют	данные отсутствуют		
1073.9	107171.99	113239.87	данные отсутствуют	данные отсутствуют		
1073.10	107142.81	113249.41	данные отсутствуют	данные отсутствуют		
1073.11	107122.53	113256.43	данные отсутствуют	данные отсутствуют		
1073.12	107121.49	113256.75	данные отсутствуют	данные отсутствуют		
1073.13	107121.87	113258.15	данные отсутствуют	данные отсутствуют		
1073.14	107124.67	113267.72	данные отсутствуют	данные отсутствуют		
1073.15	107134.86	113264.91	данные отсутствуют	данные отсутствуют		
1073.16	107149.06	113306.97	данные отсутствуют	данные отсутствуют		
1073.17	107138.49	113313.03	данные отсутствуют	данные отсутствуют		
1073.18	107142.03	113324.6	данные отсутствуют	данные отсутствуют		
1074.1	107797.38	113429.5	данные отсутствуют	данные отсутствуют		
1074.2	107841.4	113318.24	данные отсутствуют	данные отсутствуют		
1074.3	107863.74	113320.79	данные отсутствуют	данные отсутствуют		

Государственный регистратор		ФГИС ЕГРН
полное наименование должности	подпись	инициалы, фамилия

М.П.



**Описание местоположения объекта недвижимости**

<b>Сооружение</b>			
вид объекта недвижимости			
Лист № __ Раздела <b>5.1</b>	Всего листов раздела <b>5.1</b> : __	Всего разделов: __	Всего листов выписки: __
<b>26.04.2022 № 99/2022/463765396</b>			
Кадастровый номер:		<b>78:36:0000000:4659</b>	

Номер точки	Координаты, м		Радиус, м	Средняя квадратическая погрешность определения координат характерных точек контура, м	Глубина, высота, м	
	X	Y			H1	H2
1	2	3	4	5	6	7
1074.4	107912.45	113204.97	данные отсутствуют	данные отсутствуют		
1074.5	107913.85	113201.53	данные отсутствуют	данные отсутствуют		
1074.6	107918.44	113203.23	данные отсутствуют	данные отсутствуют		
1074.7	107948.05	113214.22	данные отсутствуют	данные отсутствуют		
1074.8	107953.68	113211.99	данные отсутствуют	данные отсутствуют		
1074.9	108130.17	113150.66	данные отсутствуют	данные отсутствуют		
1074.10	108408.62	113039.81	данные отсутствуют	данные отсутствуют		
1074.11	108417.59	113036.19	данные отсутствуют	данные отсутствуют		
1074.12	108421.51	113045.17	данные отсутствуют	данные отсутствуют		
1074.13	108422.53	113047.96	данные отсутствуют	данные отсутствуют		
1074.14	108440.78	113102.29	данные отсутствуют	данные отсутствуют		
1074.15	108467.88	113168.3	данные отсутствуют	данные отсутствуют		
1074.16	108468.77	113170.49	данные отсутствуют	данные отсутствуют		
1074.17	108469.21	113171.37	данные отсутствуют	данные отсутствуют		

Государственный регистратор		ФГИС ЕГРН
полное наименование должности	подпись	инициалы, фамилия

М.П.



**Описание местоположения объекта недвижимости**

<b>Сооружение</b>			
вид объекта недвижимости			
Лист № __ Раздела <b>5.1</b>	Всего листов раздела <b>5.1</b> : __	Всего разделов: __	Всего листов выписки: __
<b>26.04.2022 № 99/2022/463765396</b>			
Кадастровый номер:		<b>78:36:0000000:4659</b>	

Номер точки	Координаты, м		Радиус, м	Средняя квадратическая погрешность определения координат характерных точек контура, м	Глубина, высота, м	
	X	Y			H1	H2
1	2	3	4	5	6	7
1075.1	107690.38	113256.35	данные отсутствуют	данные отсутствуют		
1075.2	107706.61	113250.66	данные отсутствуют	данные отсутствуют		
1075.3	107812.09	113211.45	данные отсутствуют	данные отсутствуют		
1075.4	107827.28	113205.59	данные отсутствуют	данные отсутствуют		
1075.5	107835.35	113203.7	данные отсутствуют	данные отсутствуют		
1075.6	107837.85	113211.15	данные отсутствуют	данные отсутствуют		
1075.7	107852.65	113253.59	данные отсутствуют	данные отсутствуют		
1075.8	107854.04	113257.06	данные отсутствуют	данные отсутствуют		
1075.9	107855.89	113256.36	данные отсутствуют	данные отсутствуют		
1075.10	107884.9	113248.34	данные отсутствуют	данные отсутствуют		
1075.11	107884.5	113246.7	данные отсутствуют	данные отсутствуют		
1075.12	107884.1	113245.29	данные отсутствуют	данные отсутствуют		
1075.13	107870.89	113238.73	данные отсутствуют	данные отсутствуют		
1076.1	105006.14	114050.89	данные отсутствуют	данные отсутствуют		

Государственный регистратор		ФГИС ЕГРН
полное наименование должности	подпись	инициалы, фамилия

М.П.



**Описание местоположения объекта недвижимости**

<b>Сооружение</b>			
вид объекта недвижимости			
Лист № __ Раздела <b>5.1</b>	Всего листов раздела <b>5.1</b> : __	Всего разделов: __	Всего листов выписки: __
<b>26.04.2022 № 99/2022/463765396</b>			
Кадастровый номер:		<b>78:36:0000000:4659</b>	

Номер точки	Координаты, м		Радиус, м	Средняя квадратическая погрешность определения координат характерных точек контура, м	Глубина, высота, м	
	X	Y			H1	H2
1	2	3	4	5	6	7
1076.2	105007.02	114061.36	данные отсутствуют	данные отсутствуют		
1076.3	105007.08	114061.73	данные отсутствуют	данные отсутствуют		
1076.4	104974.73	114062.57	данные отсутствуют	данные отсутствуют		
1076.5	104949.82	114090.24	данные отсутствуют	данные отсутствуют		
1076.6	104924.92	114091.77	данные отсутствуют	данные отсутствуют		
1077.1	104910.1	114003.29	данные отсутствуют	данные отсутствуют		
1077.2	104909.47	114002.53	данные отсутствуют	данные отсутствуют		
1078.1	104908.21	114008.29	данные отсутствуют	данные отсутствуют		
1078.2	104908.5	114008.89	данные отсутствуют	данные отсутствуют		
1079.1	104910.41	113941.3	данные отсутствуют	данные отсутствуют		
1079.2	104911.45	113927.01	данные отсутствуют	данные отсутствуют		
1079.3	104911.63	113925.52	данные отсутствуют	данные отсутствуют		
1079.4	104886.58	113922.69	данные отсутствуют	данные отсутствуют		
1079.5	104886.51	113923.67	данные отсутствуют	данные отсутствуют		

Государственный регистратор		ФГИС ЕГРН
полное наименование должности	подпись	инициалы, фамилия

М.П.



**Описание местоположения объекта недвижимости**

<b>Сооружение</b>			
вид объекта недвижимости			
Лист № __ Раздела <b>5.1</b>	Всего листов раздела <b>5.1</b> : __	Всего разделов: __	Всего листов выписки: __
<b>26.04.2022 № 99/2022/463765396</b>			
Кадастровый номер:		<b>78:36:0000000:4659</b>	

Номер точки	Координаты, м		Радиус, м	Средняя квадратическая погрешность определения координат характерных точек контура, м	Глубина, высота, м	
	X	Y			H1	H2
1	2	3	4	5	6	7
1079.6	104884.59	113942.14	данные отсутствуют	данные отсутствуют		
1079.7	104882.68	113942.21	данные отсутствуют	данные отсутствуют		
1080.1	104741.78	113899.78	данные отсутствуют	данные отсутствуют		
1080.2	104743.35	113900.2	данные отсутствуют	данные отсутствуют		
1080.3	104743.1	113901.26	данные отсутствуют	данные отсутствуют		
1081.1	106732.52	115232.8	данные отсутствуют	данные отсутствуют		
1081.2	106732.1	115233.84	данные отсутствуют	данные отсутствуют		
1081.3	106731.43	115235.61	данные отсутствуют	данные отсутствуют		
1081.4	106711.9	115286.6	данные отсутствуют	данные отсутствуют		
1081.5	106711.71	115287.37	данные отсутствуют	данные отсутствуют		
1081.6	106682.49	115275.19	данные отсутствуют	данные отсутствуют		
1081.7	106682.12	115276.09	данные отсутствуют	данные отсутствуют		
1081.8	106657.47	115335.03	данные отсутствуют	данные отсутствуют		
1081.9	106639.52	115379.32	данные отсутствуют	данные отсутствуют		

Государственный регистратор		ФГИС ЕГРН
полное наименование должности	подпись	инициалы, фамилия

М.П.





**Описание местоположения объекта недвижимости**

<b>Сооружение</b>			
вид объекта недвижимости			
Лист № __ Раздела <b>5.1</b>	Всего листов раздела <b>5.1</b> : __	Всего разделов: __	Всего листов выписки: __
<b>26.04.2022 № 99/2022/463765396</b>			
Кадастровый номер:		<b>78:36:0000000:4659</b>	

Номер точки	Координаты, м		Радиус, м	Средняя квадратическая погрешность определения координат характерных точек контура, м	Глубина, высота, м	
	X	Y			H1	H2
1	2	3	4	5	6	7
1081.10	106619.39	115371.86	данные отсутствуют	данные отсутствуют		
1081.11	106609.12	115368.05	данные отсутствуют	данные отсутствуют		
1081.12	106494.63	115322.41	данные отсутствуют	данные отсутствуют		
1081.13	106483.79	115317.9	данные отсутствуют	данные отсутствуют		
1081.14	106439.27	115299.9	данные отсутствуют	данные отсутствуют		
1081.15	106434.63	115311.38	данные отсутствуют	данные отсутствуют		
1081.16	106432.88	115310.83	данные отсутствуют	данные отсутствуют		
1081.17	106412.09	115302.71	данные отсутствуют	данные отсутствуют		
1081.18	106411.8	115303.44	данные отсутствуют	данные отсутствуют		
1081.19	106408.52	115311.4	данные отсутствуют	данные отсутствуют		
1081.20	106378.98	115386.18	данные отсутствуют	данные отсутствуют		
1081.21	106351.56	115454.16	данные отсутствуют	данные отсутствуют		
1081.22	106367	115459.74	данные отсутствуют	данные отсутствуют		
1081.23	106383.89	115465.05	данные отсутствуют	данные отсутствуют		

Государственный регистратор		ФГИС ЕГРН
полное наименование должности	подпись	инициалы, фамилия

М.П.



**Описание местоположения объекта недвижимости**

<b>Сооружение</b>			
вид объекта недвижимости			
Лист № __ Раздела <b>5.1</b>	Всего листов раздела <b>5.1</b> : __	Всего разделов: __	Всего листов выписки: __
<b>26.04.2022 № 99/2022/463765396</b>			
Кадастровый номер:		<b>78:36:0000000:4659</b>	

Номер точки	Координаты, м		Радиус, м	Средняя квадратическая погрешность определения координат характерных точек контура, м	Глубина, высота, м	
	X	Y			H1	H2
1	2	3	4	5	6	7
1081.24	106386.16	115465.71	данные отсутствуют	данные отсутствуют		
1081.25	106386.96	115465.88	данные отсутствуют	данные отсутствуют		
1081.26	106388.59	115466.23	данные отсутствуют	данные отсутствуют		
1081.27	106394.15	115467.78	данные отсутствуют	данные отсутствуют		
1081.28	106408.17	115434.49	данные отсутствуют	данные отсутствуют		
1081.29	106442.73	115449.61	данные отсутствуют	данные отсутствуют		
1081.30	106489.79	115470.53	данные отсутствуют	данные отсутствуют		
1081.31	106472.3	115512.96	данные отсутствуют	данные отсутствуют		
1082.1	106441.53	115694.34	данные отсутствуют	данные отсутствуют		
1082.2	106428.02	115730.2	данные отсутствуют	данные отсутствуют		
1082.3	106427.72	115731.46	данные отсутствуют	данные отсутствуют		
1082.4	106426.55	115730.99	данные отсутствуют	данные отсутствуют		
1082.5	106425.67	115730.64	данные отсутствуют	данные отсутствуют		
1082.6	106394.34	115718.99	данные отсутствуют	данные отсутствуют		

Государственный регистратор		ФГИС ЕГРН
полное наименование должности	подпись	инициалы, фамилия

М.П.



**Описание местоположения объекта недвижимости**

<b>Сооружение</b>			
вид объекта недвижимости			
Лист № __ Раздела <b>5.1</b>	Всего листов раздела <b>5.1</b> : __	Всего разделов: __	Всего листов выписки: __
<b>26.04.2022 № 99/2022/463765396</b>			
Кадастровый номер:		<b>78:36:0000000:4659</b>	

Номер точки	Координаты, м		Радиус, м	Средняя квадратическая погрешность определения координат характерных точек контура, м	Глубина, высота, м	
	X	Y			H1	H2
1	2	3	4	5	6	7
1082.7	106386.5	115739.07	данные отсутствуют	данные отсутствуют		
1082.8	106368.11	115732.28	данные отсутствуют	данные отсутствуют		
1082.9	106368.45	115731.36	данные отсутствуют	данные отсутствуют		
1082.10	106371.98	115722.15	данные отсутствуют	данные отсутствуют		
1082.11	106363.81	115718.91	данные отсутствуют	данные отсутствуют		
1083.1	106427.72	115731.46	данные отсутствуют	данные отсутствуют		
1083.2	106450.61	115740.55	данные отсутствуют	данные отсутствуют		
1083.3	106453.55	115741.72	данные отсутствуют	данные отсутствуют		
1083.4	106459.44	115743.81	данные отсутствуют	данные отсутствуют		
1083.5	106461.79	115737.6	данные отсутствуют	данные отсутствуют		
1083.6	106460.36	115736.97	данные отсутствуют	данные отсутствуют		
1083.7	106454.75	115734.98	данные отсутствуют	данные отсутствуют		
1084.1	107997.07	116308.35	данные отсутствуют	данные отсутствуют		
1084.2	107997.46	116307.46	данные отсутствуют	данные отсутствуют		

Государственный регистратор		ФГИС ЕГРН
полное наименование должности	подпись	инициалы, фамилия

М.П.



**Описание местоположения объекта недвижимости**

<b>Сооружение</b>			
вид объекта недвижимости			
Лист № __ Раздела <b>5.1</b>	Всего листов раздела <b>5.1</b> : __	Всего разделов: __	Всего листов выписки: __
<b>26.04.2022 № 99/2022/463765396</b>			
Кадастровый номер:		<b>78:36:0000000:4659</b>	

Номер точки	Координаты, м		Радиус, м	Средняя квадратическая погрешность определения координат характерных точек контура, м	Глубина, высота, м	
	X	Y			H1	H2
1	2	3	4	5	6	7
1085.1	107778.19	116771.35	данные отсутствуют	данные отсутствуют		
1085.2	107783.66	116757.37	данные отсутствуют	данные отсутствуют		
1085.3	107784.55	116755.23	данные отсутствуют	данные отсутствуют		
1085.4	107783.28	116754.79	данные отсутствуют	данные отсутствуют		
1085.5	107781.83	116754.08	данные отсутствуют	данные отсутствуют		
1085.6	107781.48	116753.94	данные отсутствуют	данные отсутствуют		
1085.7	107722.59	116731.6	данные отсутствуют	данные отсутствуют		
1085.8	107706.51	116738.45	данные отсутствуют	данные отсутствуют		
1085.9	107702.35	116736.8	данные отсутствуют	данные отсутствуют		
1085.10	107697.07	116734.79	данные отсутствуют	данные отсутствуют		
1085.11	107721.62	116673.14	данные отсутствуют	данные отсутствуют		
1085.12	107722.16	116671.97	данные отсутствуют	данные отсутствуют		
1085.13	107725.73	116663.06	данные отсутствуют	данные отсутствуют		
1085.14	107756.16	116578.05	данные отсутствуют	данные отсутствуют		

Государственный регистратор		ФГИС ЕГРН
полное наименование должности	подпись	инициалы, фамилия

М.П.



**Описание местоположения объекта недвижимости**

<b>Сооружение</b>			
вид объекта недвижимости			
Лист № __ Раздела <b>5.1</b>	Всего листов раздела <b>5.1</b> : __	Всего разделов: __	Всего листов выписки: __
<b>26.04.2022 № 99/2022/463765396</b>			
Кадастровый номер:		<b>78:36:0000000:4659</b>	

Номер точки	Координаты, м		Радиус, м	Средняя квадратическая погрешность определения координат характерных точек контура, м	Глубина, высота, м	
	X	Y			H1	H2
1	2	3	4	5	6	7
1085.15	107790.65	116495.08	данные отсутствуют	данные отсутствуют		
1085.16	107794.06	116486.96	данные отсутствуют	данные отсутствуют		
1085.17	107797.35	116479.27	данные отсутствуют	данные отсутствуют		
1085.18	107824.6	116472.9	данные отсутствуют	данные отсутствуют		
1086.1	110444.75	110630.5	данные отсутствуют	данные отсутствуют		
1086.2	110443.54	110631.74	данные отсутствуют	данные отсутствуют		
1086.3	110441.83	110633.2	данные отсутствуют	данные отсутствуют		
1086.4	110485.87	110687.57	данные отсутствуют	данные отсутствуют		
1086.5	110502.62	110700.19	данные отсутствуют	данные отсутствуют		
1086.6	110523.07	110716.83	данные отсутствуют	данные отсутствуют		
1086.7	110535.16	110726.22	данные отсутствуют	данные отсутствуют		
1086.8	110561.98	110731.18	данные отсутствуют	данные отсутствуют		
1086.9	110561.99	110730.32	данные отсутствуют	данные отсутствуют		
1086.10	110563.5	110719.18	данные отсутствуют	данные отсутствуют		

Государственный регистратор		ФГИС ЕГРН
полное наименование должности	подпись	инициалы, фамилия

М.П.



**Описание местоположения объекта недвижимости**

<b>Сооружение</b>			
вид объекта недвижимости			
Лист № __ Раздела <b>5.1</b>	Всего листов раздела <b>5.1</b> : __	Всего разделов: __	Всего листов выписки: __
<b>26.04.2022 № 99/2022/463765396</b>			
Кадастровый номер:		<b>78:36:0000000:4659</b>	

Номер точки	Координаты, м		Радиус, м	Средняя квадратическая погрешность определения координат характерных точек контура, м	Глубина, высота, м	
	X	Y			H1	H2
1	2	3	4	5	6	7
1086.11	110557.53	110718.28	данные отсутствуют	данные отсутствуют		
1086.12	110545.7	110716.63	данные отсутствуют	данные отсутствуют		
1086.13	110545.92	110715.3	данные отсутствуют	данные отсутствуют		
1087.1	110577.25	110729.8	данные отсутствуют	данные отсутствуют		
1087.2	110577.24	110732.44	данные отсутствуют	данные отсутствуют		
1087.3	110571.6	110733.79	данные отсутствуют	данные отсутствуют		
1087.4	110569.19	110733.43	данные отсутствуют	данные отсутствуют		
1087.5	110569.32	110732.55	данные отсутствуют	данные отсутствуют		
1087.6	110561.98	110731.18	данные отсутствуют	данные отсутствуют		
1088.1	110664.92	110536.87	данные отсутствуют	данные отсутствуют		
1088.2	110666.26	110540.15	данные отсутствуют	данные отсутствуют		
1088.3	110666.33	110540.57	данные отсутствуют	данные отсутствуют		
1088.4	110641.67	110547.41	данные отсутствуют	данные отсутствуют		
1088.5	110564.15	110569.17	данные отсутствуют	данные отсутствуют		

Государственный регистратор		ФГИС ЕГРН
полное наименование должности	подпись	инициалы, фамилия

М.П.



**Описание местоположения объекта недвижимости**

<b>Сооружение</b>			
вид объекта недвижимости			
Лист № __ Раздела <b>5.1</b>	Всего листов раздела <b>5.1</b> : __	Всего разделов: __	Всего листов выписки: __
<b>26.04.2022 № 99/2022/463765396</b>			
Кадастровый номер:		<b>78:36:0000000:4659</b>	

Номер точки	Координаты, м		Радиус, м	Средняя квадратическая погрешность определения координат характерных точек контура, м	Глубина, высота, м	
	X	Y			H1	H2
1	2	3	4	5	6	7
1088.6	110564.31	110570.05	данные отсутствуют	данные отсутствуют		
1088.7	110565.59	110574.21	данные отсутствуют	данные отсутствуют		
1088.8	110580.4	110614.73	данные отсутствуют	данные отсутствуют		
1088.9	110582	110614.65	данные отсутствуют	данные отсутствуют		
1089.1	110695.34	110535.68	данные отсутствуют	данные отсутствуют		
1089.2	110694.76	110534.25	данные отсутствуют	данные отсутствуют		
1089.3	110694.59	110533.55	данные отсутствуют	данные отсутствуют		
1089.4	110699.49	110532.59	данные отсутствуют	данные отсутствуют		
1089.5	110699.25	110532	данные отсутствуют	данные отсутствуют		
1089.6	110697.51	110527.6	данные отсутствуют	данные отсутствуют		
1089.7	110699.95	110517.9	данные отсутствуют	данные отсутствуют		
1090.1	110563.72	110575.74	данные отсутствуют	данные отсутствуют		
1090.2	110562.85	110575.89	данные отсутствуют	данные отсутствуют		
1090.3	110561.12	110570.94	данные отсутствуют	данные отсутствуют		

Государственный регистратор		ФГИС ЕГРН
полное наименование должности	подпись	инициалы, фамилия

М.П.



**Описание местоположения объекта недвижимости**

<b>Сооружение</b>			
вид объекта недвижимости			
Лист № __ Раздела <b>5.1</b>	Всего листов раздела <b>5.1</b> : __	Всего разделов: __	Всего листов выписки: __
<b>26.04.2022 № 99/2022/463765396</b>			
Кадастровый номер:		<b>78:36:0000000:4659</b>	

Номер точки	Координаты, м		Радиус, м	Средняя квадратическая погрешность определения координат характерных точек контура, м	Глубина, высота, м	
	X	Y			H1	H2
1	2	3	4	5	6	7
1090.4	110560.76	110570.13	данные отсутствуют	данные отсутствуют		
1090.5	110546.47	110574.29	данные отсутствуют	данные отсутствуют		
1090.6	110493.16	110590.39	данные отсутствуют	данные отсутствуют		
1090.7	110471.55	110586.8	данные отсутствуют	данные отсутствуют		
1090.8	110471.09	110586.62	данные отсутствуют	данные отсутствуют		
1090.9	110459.88	110631.74	данные отсутствуют	данные отсутствуют		
1090.10	110459.72	110632.45	данные отсутствуют	данные отсутствуют		
1090.11	110457.77	110640.38	данные отсутствуют	данные отсутствуют		
1090.12	110487.28	110687.21	данные отсутствуют	данные отсутствуют		
1090.13	110500.36	110697.41	данные отсутствуют	данные отсутствуют		
1090.14	110503.53	110698.56	данные отсутствуют	данные отсутствуют		
1090.15	110523.54	110714.17	данные отсутствуют	данные отсутствуют		
1090.16	110524.34	110715.12	данные отсутствуют	данные отсутствуют		
1090.17	110526.49	110716.69	данные отсутствуют	данные отсутствуют		

Государственный регистратор		ФГИС ЕГРН
полное наименование должности	подпись	инициалы, фамилия

М.П.





**Описание местоположения объекта недвижимости**

<b>Сооружение</b>			
вид объекта недвижимости			
Лист № __ Раздела <b>5.1</b>	Всего листов раздела <b>5.1</b> : __	Всего разделов: __	Всего листов выписки: __
<b>26.04.2022 № 99/2022/463765396</b>			
Кадастровый номер:		<b>78:36:0000000:4659</b>	

Номер точки	Координаты, м		Радиус, м	Средняя квадратическая погрешность определения координат характерных точек контура, м	Глубина, высота, м	
	X	Y			H1	H2
1	2	3	4	5	6	7
1091.1	110134.59	110705.04	данные отсутствуют	данные отсутствуют		
1091.2	110133.45	110703.4	данные отсутствуют	данные отсутствуют		
1091.3	110132.19	110701.6	данные отсутствуют	данные отсутствуют		
1091.4	110128.84	110704	данные отсутствуют	данные отсутствуют		
1091.5	110116.07	110686.08	данные отсутствуют	данные отсутствуют		
1092.1	110131.22	110707.38	данные отсутствуют	данные отсутствуют		
1092.2	110130.87	110706.85	данные отсутствуют	данные отсутствуют		
1092.3	110128.84	110704	данные отсутствуют	данные отсутствуют		
1093.1	110306.75	110739.07	данные отсутствуют	данные отсутствуют		
1093.2	110308.62	110737.05	данные отсутствуют	данные отсутствуют		
1093.3	110312.55	110740.95	данные отсутствуют	данные отсутствуют		
1093.4	110313.03	110741.39	данные отсутствуют	данные отсутствуют		
1093.5	110308.39	110746.39	данные отсутствуют	данные отсутствуют		
1093.6	110241.12	110820.84	данные отсутствуют	данные отсутствуют		

Государственный регистратор		ФГИС ЕГРН
полное наименование должности	подпись	инициалы, фамилия

М.П.



**Описание местоположения объекта недвижимости**

<b>Сооружение</b>			
вид объекта недвижимости			
Лист № __ Раздела <b>5.1</b>	Всего листов раздела <b>5.1</b> : __	Всего разделов: __	Всего листов выписки: __
<b>26.04.2022 № 99/2022/463765396</b>			
Кадастровый номер:		<b>78:36:0000000:4659</b>	

Номер точки	Координаты, м		Радиус, м	Средняя квадратическая погрешность определения координат характерных точек контура, м	Глубина, высота, м	
	X	Y			H1	H2
1	2	3	4	5	6	7
1093.7	110225.71	110837.51	данные отсутствуют	данные отсутствуют		
1093.8	110201.91	110877.57	данные отсутствуют	данные отсутствуют		
1093.9	110200.74	110876.77	данные отсутствуют	данные отсутствуют		
1093.10	110191.89	110870.95	данные отсутствуют	данные отсутствуют		
1093.11	110189.45	110874.26	данные отсутствуют	данные отсутствуют		
1093.12	110188.3	110873.79	данные отсутствуют	данные отсутствуют		
1093.13	110169.07	110870.88	данные отсутствуют	данные отсутствуют		
1093.14	110165.28	110875.96	данные отсутствуют	данные отсутствуют		
1094.1	110471.09	110586.62	данные отсутствуют	данные отсутствуют		
1094.2	110474.79	110573.46	данные отсутствуют	данные отсутствуют		
1094.3	110475.5	110573.74	данные отсутствуют	данные отсутствуют		
1094.4	110476.54	110574.12	данные отсутствуют	данные отсутствуют		
1094.5	110480.67	110544.96	данные отсутствуют	данные отсутствуют		
1094.6	110475.01	110543.91	данные отсутствуют	данные отсутствуют		

Государственный регистратор		ФГИС ЕГРН
полное наименование должности	подпись	инициалы, фамилия

М.П.



**Описание местоположения объекта недвижимости**

<b>Сооружение</b>			
вид объекта недвижимости			
Лист № __ Раздела <b>5.1</b>	Всего листов раздела <b>5.1</b> : __	Всего разделов: __	Всего листов выписки: __
<b>26.04.2022 № 99/2022/463765396</b>			
Кадастровый номер:		<b>78:36:0000000:4659</b>	

Номер точки	Координаты, м		Радиус, м	Средняя квадратическая погрешность определения координат характерных точек контура, м	Глубина, высота, м	
	X	Y			H1	H2
1	2	3	4	5	6	7
1094.7	110465.61	110505.96	данные отсутствуют	данные отсутствуют		
1094.8	110469.44	110480.29	данные отсутствуют	данные отсутствуют		
1095.1	110274.82	110524.12	данные отсутствуют	данные отсутствуют		
1095.2	110267.79	110520.09	данные отсутствуют	данные отсутствуют		
1095.3	110266.06	110521.02	данные отсутствуют	данные отсутствуют		
1095.4	110270.48	110528.3	данные отсутствуют	данные отсутствуют		
1095.5	110258.89	110543.18	данные отсутствуют	данные отсутствуют		
1095.6	110257.07	110545.99	данные отсутствуют	данные отсутствуют		
1095.7	110255.75	110548.01	данные отсутствуют	данные отсутствуют		
1095.8	110256.3	110549.03	данные отсутствуют	данные отсутствуют		
1095.9	110279.82	110584.47	данные отсутствуют	данные отсутствуют		
1095.10	110312.97	110596.07	данные отсутствуют	данные отсутствуют		
1095.11	110329.73	110588.49	данные отсутствуют	данные отсутствуют		
1095.12	110347.59	110595.24	данные отсутствуют	данные отсутствуют		

Государственный регистратор		ФГИС ЕГРН
полное наименование должности	подпись	инициалы, фамилия

М.П.



**Описание местоположения объекта недвижимости**

<b>Сооружение</b>			
вид объекта недвижимости			
Лист № __ Раздела <b>5.1</b>	Всего листов раздела <b>5.1</b> : __	Всего разделов: __	Всего листов выписки: __
<b>26.04.2022 № 99/2022/463765396</b>			
Кадастровый номер:		<b>78:36:0000000:4659</b>	

Номер точки	Координаты, м		Радиус, м	Средняя квадратическая погрешность определения координат характерных точек контура, м	Глубина, высота, м	
	X	Y			H1	H2
1	2	3	4	5	6	7
1095.13	110413.07	110618.65	данные отсутствуют	данные отсутствуют		
1095.14	110413.38	110617.74	данные отсутствуют	данные отсутствуют		
1095.15	110413.66	110616.83	данные отсутствуют	данные отсутствуют		
1096.1	110208.2	110302.65	данные отсутствуют	данные отсутствуют		
1096.2	110208.92	110303.47	данные отсутствуют	данные отсутствуют		
1096.3	110184.38	110318.8	данные отсутствуют	данные отсутствуют		
1096.4	110174.06	110320.63	данные отсутствуют	данные отсутствуют		
1096.5	110172.02	110321.05	данные отсутствуют	данные отсутствуют		
1096.6	110174.26	110333.47	данные отсутствуют	данные отсутствуют		
1096.7	110175.45	110332.81	данные отсутствуют	данные отсутствуют		
1096.8	110201.97	110319.52	данные отсутствуют	данные отсутствуют		
1096.9	110206.14	110327.34	данные отсутствуют	данные отсутствуют		
1096.10	110204.69	110328.13	данные отсутствуют	данные отсутствуют		
1097.1	110204.79	110209.09	данные отсутствуют	данные отсутствуют		

Государственный регистратор		ФГИС ЕГРН
полное наименование должности	подпись	инициалы, фамилия

М.П.



**Описание местоположения объекта недвижимости**

<b>Сооружение</b>			
вид объекта недвижимости			
Лист № __ Раздела <b>5.1</b>	Всего листов раздела <b>5.1</b> : __	Всего разделов: __	Всего листов выписки: __
<b>26.04.2022 № 99/2022/463765396</b>			
Кадастровый номер:		<b>78:36:0000000:4659</b>	

Номер точки	Координаты, м		Радиус, м	Средняя квадратическая погрешность определения координат характерных точек контура, м	Глубина, высота, м	
	X	Y			H1	H2
1	2	3	4	5	6	7
1097.2	110189.5	110207.43	данные отсутствуют	данные отсутствуют		
1097.3	110189.51	110207.89	данные отсутствуют	данные отсутствуют		
1097.4	110189.38	110209.92	данные отсутствуют	данные отсутствуют		
1098.1	110875.46	110964.43	данные отсутствуют	данные отсутствуют		
1098.2	110879.6	110962.15	данные отсутствуют	данные отсутствуют		
1098.3	110880.22	110961.78	данные отсутствуют	данные отсутствуют		
1098.4	110883.54	110967.82	данные отсутствуют	данные отсутствуют		
1098.5	110886.38	110972.92	данные отсутствуют	данные отсутствуют		
1098.6	110887.49	110972.07	данные отсутствуют	данные отсутствуют		
1098.7	110895.47	110963.89	данные отсутствуют	данные отсутствуют		
1098.8	110932.54	110953.93	данные отсутствуют	данные отсутствуют		
1098.9	110931.68	110948.12	данные отсутствуют	данные отсутствуют		
1099.1	110873.88	110941.78	данные отсутствуют	данные отсутствуют		
1099.2	110870.39	110946.74	данные отсутствуют	данные отсутствуют		

Государственный регистратор		ФГИС ЕГРН
полное наименование должности	подпись	инициалы, фамилия

М.П.



**Описание местоположения объекта недвижимости**

<b>Сооружение</b>			
вид объекта недвижимости			
Лист № __ Раздела <b>5.1</b>	Всего листов раздела <b>5.1</b> : __	Всего разделов: __	Всего листов выписки: __
<b>26.04.2022 № 99/2022/463765396</b>			
Кадастровый номер:		<b>78:36:0000000:4659</b>	

Номер точки	Координаты, м		Радиус, м	Средняя квадратическая погрешность определения координат характерных точек контура, м	Глубина, высота, м	
	X	Y			H1	H2
1	2	3	4	5	6	7
1099.3	110869.92	110947.23	данные отсутствуют	данные отсутствуют		
1099.4	110873.7	110950.82	данные отсутствуют	данные отсутствуют		
1099.5	110880.22	110961.78	данные отсутствуют	данные отсутствуют		
1100.1	110965.02	110682.53	данные отсутствуют	данные отсутствуют		
1100.2	110967.69	110681.26	данные отсутствуют	данные отсутствуют		
1100.3	110960.74	110664.76	данные отсутствуют	данные отсутствуют		
1100.4	110960.53	110664.01	данные отсутствуют	данные отсутствуют		
1100.5	110957.72	110665.12	данные отсутствуют	данные отсутствуют		
1100.6	110956.77	110665.39	данные отсутствуют	данные отсутствуют		
1100.7	110950.97	110667.67	данные отсутствуют	данные отсутствуют		
1100.8	110866.99	110699.33	данные отсутствуют	данные отсутствуют		
1100.9	110823.53	110715.68	данные отсутствуют	данные отсутствуют		
1100.10	110780.26	110730.7	данные отсутствуют	данные отсутствуют		
1100.11	110766.46	110734.83	данные отсутствуют	данные отсутствуют		

Государственный регистратор		ФГИС ЕГРН
полное наименование должности	подпись	инициалы, фамилия

М.П.



**Описание местоположения объекта недвижимости**

<b>Сооружение</b>			
вид объекта недвижимости			
Лист № __ Раздела <b>5.1</b>	Всего листов раздела <b>5.1</b> : __	Всего разделов: __	Всего листов выписки: __
<b>26.04.2022 № 99/2022/463765396</b>			
Кадастровый номер:		<b>78:36:0000000:4659</b>	

Номер точки	Координаты, м		Радиус, м	Средняя квадратическая погрешность определения координат характерных точек контура, м	Глубина, высота, м	
	X	Y			H1	H2
1	2	3	4	5	6	7
1100.12	110759.26	110737.06	данные отсутствуют	данные отсутствуют		
1100.13	110756.61	110737.76	данные отсутствуют	данные отсутствуют		
1100.14	110756.74	110738.28	данные отсутствуют	данные отсутствуют		
1100.15	110769.96	110788.03	данные отсутствуют	данные отсутствуют		
1100.16	110798.68	110863.18	данные отсутствуют	данные отсутствуют		
1100.17	110810.65	110885.58	данные отсутствуют	данные отсутствуют		
1100.18	110817.06	110895.67	данные отсутствуют	данные отсутствуют		
1100.19	110820.42	110900.81	данные отсутствуют	данные отсутствуют		
1100.20	110869.92	110947.23	данные отсутствуют	данные отсутствуют		
1101.1	110782.25	110751.34	данные отсутствуют	данные отсутствуют		
1101.2	110784.14	110750.6	данные отсутствуют	данные отсутствуют		
1101.3	110784.65	110750.31	данные отсутствуют	данные отсутствуют		
1101.4	110791.08	110768.3	данные отсутствуют	данные отсутствуют		
1101.5	110784.68	110770.63	данные отсутствуют	данные отсутствуют		

Государственный регистратор		ФГИС ЕГРН
полное наименование должности	подпись	инициалы, фамилия

М.П.



**Описание местоположения объекта недвижимости**

<b>Сооружение</b>			
вид объекта недвижимости			
Лист № __ Раздела <b>5.1</b>	Всего листов раздела <b>5.1</b> : __	Всего разделов: __	Всего листов выписки: __
<b>26.04.2022 № 99/2022/463765396</b>			
Кадастровый номер:		<b>78:36:0000000:4659</b>	

Номер точки	Координаты, м		Радиус, м	Средняя квадратическая погрешность определения координат характерных точек контура, м	Глубина, высота, м	
	X	Y			H1	H2
1	2	3	4	5	6	7
1102.1	110949.28	110449.76	данные отсутствуют	данные отсутствуют		
1102.2	110939.37	110453.5	данные отсутствуют	данные отсутствуют		
1102.3	110893.82	110470.65	данные отсутствуют	данные отсутствуют		
1102.4	110893.29	110469.46	данные отсутствуют	данные отсутствуют		
1102.5	110890.2	110461.49	данные отсутствуют	данные отсутствуют		
1103.1	110958.92	110671.17	данные отсутствуют	данные отсутствуют		
1103.2	110958.45	110670.14	данные отсутствуют	данные отсутствуют		
1103.3	110957.6	110670.52	данные отсутствуют	данные отсутствуют		
1103.4	110956.9	110670.89	данные отсутствуют	данные отсутствуют		
1103.5	110957.42	110674.74	данные отсутствуют	данные отсутствуют		
1103.6	110958.45	110688.32	данные отсутствуют	данные отсутствуют		
1103.7	110956.99	110688.79	данные отсутствуют	данные отсутствуют		
1103.8	110957.13	110690.1	данные отсутствуют	данные отсутствуют		
1104.1	110780.26	110730.7	данные отсутствуют	данные отсутствуют		

Государственный регистратор		ФГИС ЕГРН
полное наименование должности	подпись	инициалы, фамилия

М.П.





**Описание местоположения объекта недвижимости**

<b>Сооружение</b>			
вид объекта недвижимости			
Лист № __ Раздела <b>5.1</b>	Всего листов раздела <b>5.1</b> : __	Всего разделов: __	Всего листов выписки: __
<b>26.04.2022 № 99/2022/463765396</b>			
Кадастровый номер:		<b>78:36:0000000:4659</b>	

Номер точки	Координаты, м		Радиус, м	Средняя квадратическая погрешность определения координат характерных точек контура, м	Глубина, высота, м	
	X	Y			H1	H2
1	2	3	4	5	6	7
1104.2	110780.51	110731.45	данные отсутствуют	данные отсутствуют		
1104.3	110782.57	110736.96	данные отсутствуют	данные отсутствуют		
1104.4	110780.1	110737.8	данные отсутствуют	данные отсутствуют		
1104.5	110784.65	110750.31	данные отсутствуют	данные отсутствуют		
1105.1	110794.37	110502.31	данные отсутствуют	данные отсутствуют		
1105.2	110794.6	110504.25	данные отсутствуют	данные отсутствуют		
1105.3	110794.72	110505.09	данные отсутствуют	данные отсутствуют		
1105.4	110763.01	110515.53	данные отсутствуют	данные отсутствуют		
1105.5	110763.24	110517.02	данные отсутствуют	данные отсутствуют		
1105.6	110777.19	110587.35	данные отсутствуют	данные отсутствуют		
1105.7	110783	110586.09	данные отсутствуют	данные отсутствуют		
1106.1	111167.14	110357.1	данные отсутствуют	данные отсутствуют		
1106.2	111169.51	110363.13	данные отсутствуют	данные отсутствуют		
1106.3	111169.6	110363.48	данные отсутствуют	данные отсутствуют		

Государственный регистратор		ФГИС ЕГРН
полное наименование должности	подпись	инициалы, фамилия

М.П.



**Описание местоположения объекта недвижимости**

<b>Сооружение</b>			
вид объекта недвижимости			
Лист № __ Раздела <b>5.1</b>	Всего листов раздела <b>5.1</b> : __	Всего разделов: __	Всего листов выписки: __
<b>26.04.2022 № 99/2022/463765396</b>			
Кадастровый номер:		<b>78:36:0000000:4659</b>	

Номер точки	Координаты, м		Радиус, м	Средняя квадратическая погрешность определения координат характерных точек контура, м	Глубина, высота, м	
	X	Y			H1	H2
1	2	3	4	5	6	7
1106.4	111155.56	110369.33	данные отсутствуют	данные отсутствуют		
1106.5	111155.03	110368.28	данные отсутствуют	данные отсутствуют		
1106.6	111139.15	110331.03	данные отсутствуют	данные отсутствуют		
1107.1	111169.6	110363.48	данные отсутствуют	данные отсутствуют		
1107.2	111201.24	110351.07	данные отсутствуют	данные отсутствуют		
1107.3	111201.95	110352.56	данные отсутствуют	данные отсутствуют		
1107.4	111207.87	110366.32	данные отсутствуют	данные отсутствуют		
1107.5	111205.07	110368.08	данные отсутствуют	данные отсутствуют		
1108.1	107996.18	115361.16	данные отсутствуют	данные отсутствуют		
1108.2	107997.75	115361.95	данные отсутствуют	данные отсутствуют		
1108.3	108005.24	115365.55	данные отсутствуют	данные отсутствуют		
1109.1	107933.53	115639.02	данные отсутствуют	данные отсутствуют		
1109.2	107934.75	115639.48	данные отсутствуют	данные отсутствуют		
1110.1	107934.3	115637.22	данные отсутствуют	данные отсутствуют		

Государственный регистратор		ФГИС ЕГРН
полное наименование должности	подпись	инициалы, фамилия

М.П.



**Описание местоположения объекта недвижимости**

<b>Сооружение</b>			
вид объекта недвижимости			
Лист № __ Раздела <b>5.1</b>	Всего листов раздела <b>5.1</b> : __	Всего разделов: __	Всего листов выписки: __
<b>26.04.2022 № 99/2022/463765396</b>			
Кадастровый номер:		<b>78:36:0000000:4659</b>	

Номер точки	Координаты, м		Радиус, м	Средняя квадратическая погрешность определения координат характерных точек контура, м	Глубина, высота, м	
	X	Y			H1	H2
1	2	3	4	5	6	7
1110.2	107935.39	115637.78	данные отсутствуют	данные отсутствуют		
1111.1	107810.11	115606.84	данные отсутствуют	данные отсутствуют		
1111.2	107828.7	115614.01	данные отсутствуют	данные отсутствуют		
1111.3	107829.54	115614.34	данные отсутствуют	данные отсутствуют		
1111.4	107864.21	115527.67	данные отсутствуют	данные отсутствуют		
1111.5	107863.54	115527.46	данные отсутствуют	данные отсутствуют		
1111.6	107816.29	115509.36	данные отсутствуют	данные отсутствуют		
1111.7	107815.41	115511.12	данные отсутствуют	данные отсутствуют		
1111.8	107785.33	115581.28	данные отсутствуют	данные отсутствуют		
1111.9	107765.17	115628.91	данные отсутствуют	данные отсутствуют		
1111.10	107753.41	115640.4	данные отсутствуют	данные отсутствуют		
1111.11	107751.32	115645.5	данные отсутствуют	данные отсутствуют		
1111.12	107748.17	115653.28	данные отсутствуют	данные отсутствуют		
1111.13	107706.66	115758.97	данные отсутствуют	данные отсутствуют		

Государственный регистратор		ФГИС ЕГРН
полное наименование должности	подпись	инициалы, фамилия

М.П.



**Описание местоположения объекта недвижимости**

<b>Сооружение</b>			
вид объекта недвижимости			
Лист № __ Раздела <b>5.1</b>	Всего листов раздела <b>5.1</b> : __	Всего разделов: __	Всего листов выписки: __
<b>26.04.2022 № 99/2022/463765396</b>			
Кадастровый номер:		<b>78:36:0000000:4659</b>	

Номер точки	Координаты, м		Радиус, м	Средняя квадратическая погрешность определения координат характерных точек контура, м	Глубина, высота, м	
	X	Y			H1	H2
1	2	3	4	5	6	7
1111.14	107706.07	115758.79	данные отсутствуют	данные отсутствуют		
1111.15	107655.98	115738.05	данные отсутствуют	данные отсутствуют		
1111.16	107659.45	115729.77	данные отсутствуют	данные отсутствуют		
1112.1	107790.04	115997.05	данные отсутствуют	данные отсутствуют		
1112.2	107790.65	115997.32	данные отсутствуют	данные отсутствуют		
1113.1	106741.86	116750.26	данные отсутствуют	данные отсутствуют		
1113.2	106741.74	116749.97	данные отсутствуют	данные отсутствуют		
1113.3	106733.8	116703.73	данные отсутствуют	данные отсутствуют		
1113.4	106759.49	116635.99	данные отсутствуют	данные отсутствуют		
1113.5	106757.89	116635.37	данные отсутствуют	данные отсутствуют		
1113.6	106715.43	116619.69	данные отсутствуют	данные отсутствуют		
1113.7	106712.22	116626.71	данные отсутствуют	данные отсутствуют		
1114.1	106798.35	116590.59	данные отсутствуют	данные отсутствуют		
1114.2	106806.92	116593.88	данные отсутствуют	данные отсутствуют		

Государственный регистратор		ФГИС ЕГРН
полное наименование должности	подпись	инициалы, фамилия

М.П.



**Описание местоположения объекта недвижимости**

<b>Сооружение</b>			
вид объекта недвижимости			
Лист № __ Раздела <b>5.1</b>	Всего листов раздела <b>5.1</b> : __	Всего разделов: __	Всего листов выписки: __
<b>26.04.2022 № 99/2022/463765396</b>			
Кадастровый номер:		<b>78:36:0000000:4659</b>	

Номер точки	Координаты, м		Радиус, м	Средняя квадратическая погрешность определения координат характерных точек контура, м	Глубина, высота, м	
	X	Y			H1	H2
1	2	3	4	5	6	7
1114.3	106807.55	116594.09	данные отсутствуют	данные отсутствуют		
1114.4	106806.93	116595.57	данные отсутствуют	данные отсутствуют		
1114.5	106773.5	116599.74	данные отсутствуют	данные отсутствуют		
1114.6	106763.96	116623.98	данные отсутствуют	данные отсутствуют		
1114.7	106759.49	116635.99	данные отсутствуют	данные отсутствуют		
1115.1	106886.38	116698.16	данные отсутствуют	данные отсутствуют		
1115.2	106889.8	116691.35	данные отсутствуют	данные отсутствуют		
1115.3	106902.54	116696.39	данные отсутствуют	данные отсутствуют		
1115.4	106903.71	116696.96	данные отсутствуют	данные отсутствуют		
1116.1	106904.8	116694.25	данные отсутствуют	данные отсутствуют		
1116.2	106903.69	116693.82	данные отсутствуют	данные отсутствуют		
1116.3	106889.04	116688.31	данные отсутствуют	данные отсутствуют		
1116.4	106884.5	116697.34	данные отсутствуют	данные отсутствуют		
1117.1	106853.46	116737.24	данные отсутствуют	данные отсутствуют		

Государственный регистратор		ФГИС ЕГРН
полное наименование должности	подпись	инициалы, фамилия

М.П.



**Описание местоположения объекта недвижимости**

<b>Сооружение</b>			
вид объекта недвижимости			
Лист № __ Раздела <b>5.1</b>	Всего листов раздела <b>5.1</b> : __	Всего разделов: __	Всего листов выписки: __
<b>26.04.2022 № 99/2022/463765396</b>			
Кадастровый номер:		<b>78:36:0000000:4659</b>	

Номер точки	Координаты, м		Радиус, м	Средняя квадратическая погрешность определения координат характерных точек контура, м	Глубина, высота, м	
	X	Y			H1	H2
1	2	3	4	5	6	7
1117.2	106853.33	116736.36	данные отсутствуют	данные отсутствуют		
1117.3	106852.85	116722.34	данные отсутствуют	данные отсутствуют		
1117.4	106837.56	116716.49	данные отсутствуют	данные отсутствуют		
1118.1	106855.01	116739.51	данные отсутствуют	данные отсутствуют		
1118.2	106854.79	116738.41	данные отсутствуют	данные отсутствуют		
1118.3	106853.51	116719.51	данные отсутствуют	данные отсутствуют		
1118.4	106838.81	116713.76	данные отсутствуют	данные отсутствуют		
1119.1	106885.55	116710.2	данные отсутствуют	данные отсутствуют		
1119.2	106881.98	116719.29	данные отсутствуют	данные отсутствуют		
1119.3	106882.63	116722.84	данные отсутствуют	данные отсутствуют		
1119.4	106882.79	116723.79	данные отсутствуют	данные отсутствуют		
1120.1	106832.22	116734.39	данные отсутствуют	данные отсутствуют		
1120.2	106831.95	116733.04	данные отсутствуют	данные отсутствуют		
1120.3	106831.51	116730.77	данные отсутствуют	данные отсутствуют		

Государственный регистратор		ФГИС ЕГРН
полное наименование должности	подпись	инициалы, фамилия

М.П.



**Описание местоположения объекта недвижимости**

<b>Сооружение</b>			
вид объекта недвижимости			
Лист № __ Раздела <b>5.1</b>	Всего листов раздела <b>5.1</b> : __	Всего разделов: __	Всего листов выписки: __
<b>26.04.2022 № 99/2022/463765396</b>			
Кадастровый номер:		<b>78:36:0000000:4659</b>	

Номер точки	Координаты, м		Радиус, м	Средняя квадратическая погрешность определения координат характерных точек контура, м	Глубина, высота, м	
	X	Y			H1	H2
1	2	3	4	5	6	7
1120.4	106833.05	116726.07	данные отсутствуют	данные отсутствуют		
1121.1	106946.43	116707.26	данные отсутствуют	данные отсутствуют		
1121.2	106943.3	116714.64	данные отсутствуют	данные отсутствуют		
1121.3	106908.32	116701.95	данные отсутствуют	данные отсутствуют		
1121.4	106906.97	116701.26	данные отсутствуют	данные отсутствуют		
1122.1	106962.6	116721.24	данные отсутствуют	данные отсутствуют		
1122.2	106962.4	116720.45	данные отсутствуют	данные отсутствуют		
1122.3	106958.27	116700.45	данные отсутствуют	данные отсутствуют		
1122.4	106951.65	116697.99	данные отсутствуют	данные отсутствуют		
1123.1	106974.72	116685.33	данные отсутствуют	данные отсутствуют		
1123.2	106975.1	116684.43	данные отсутствуют	данные отсутствуют		
1123.3	106984.05	116664.56	данные отсутствуют	данные отсутствуют		
1123.4	106998.28	116670.23	данные отсутствуют	данные отсутствуют		
1124.1	106977.54	116686.46	данные отсутствуют	данные отсутствуют		

Государственный регистратор		ФГИС ЕГРН
полное наименование должности	подпись	инициалы, фамилия

М.П.



**Описание местоположения объекта недвижимости**

<b>Сооружение</b>			
вид объекта недвижимости			
Лист № __ Раздела <b>5.1</b>	Всего листов раздела <b>5.1</b> : __	Всего разделов: __	Всего листов выписки: __
<b>26.04.2022 № 99/2022/463765396</b>			
Кадастровый номер:		<b>78:36:0000000:4659</b>	

Номер точки	Координаты, м		Радиус, м	Средняя квадратическая погрешность определения координат характерных точек контура, м	Глубина, высота, м	
	X	Y			H1	H2
1	2	3	4	5	6	7
1124.2	106977.83	116685.58	данные отсутствуют	данные отсутствуют		
1124.3	106985.01	116667.46	данные отсутствуют	данные отсутствуют		
1124.4	106997.35	116672.53	данные отсутствуют	данные отсутствуют		
1125.1	110252.02	111838.16	данные отсутствуют	данные отсутствуют		
1125.2	110247.62	111836.27	данные отсутствуют	данные отсутствуют		
1125.3	110249.37	111832.13	данные отсутствуют	данные отсутствуют		
1125.4	110303.43	111850.99	данные отсутствуют	данные отсутствуют		
1125.5	110305.67	111835.76	данные отсутствуют	данные отсутствуют		
1126.1	110213.38	111739.34	данные отсутствуют	данные отсутствуют		
1126.2	110206.58	111756.45	данные отсутствуют	данные отсутствуют		
1126.3	110239.65	111770.66	данные отсутствуют	данные отсутствуют		
1126.4	110247.78	111768.13	данные отсутствуют	данные отсутствуют		
1126.5	110259.42	111773.68	данные отсутствуют	данные отсутствуют		
1126.6	110260.89	111774.33	данные отсутствуют	данные отсутствуют		

Государственный регистратор		ФГИС ЕГРН
полное наименование должности	подпись	инициалы, фамилия

М.П.





**Описание местоположения объекта недвижимости**

<b>Сооружение</b>			
вид объекта недвижимости			
Лист № __ Раздела <b>5.1</b>	Всего листов раздела <b>5.1</b> : __	Всего разделов: __	Всего листов выписки: __
<b>26.04.2022 № 99/2022/463765396</b>			
Кадастровый номер:		<b>78:36:0000000:4659</b>	

Номер точки	Координаты, м		Радиус, м	Средняя квадратическая погрешность определения координат характерных точек контура, м	Глубина, высота, м	
	X	Y			H1	H2
1	2	3	4	5	6	7
1126.7	110255.5	111786.07	данные отсутствуют	данные отсутствуют		
1126.8	110254.51	111788.02	данные отсутствуют	данные отсутствуют		
1127.1	107655.81	115261.37	данные отсутствуют	данные отсутствуют		
1127.2	107658.36	115255.87	данные отсутствуют	данные отсутствуют		
1127.3	107658.96	115254.76	данные отсутствуют	данные отсутствуют		
1127.4	107659.7	115255.18	данные отсутствуют	данные отсутствуют		
1127.5	107681.34	115263.75	данные отсутствуют	данные отсутствуют		
1127.6	107686.6	115251.03	данные отсутствуют	данные отсутствуют		
1128.1	107579.21	115618.69	данные отсутствуют	данные отсутствуют		
1128.2	107586.82	115621.62	данные отсутствуют	данные отсутствуют		
1128.3	107587.56	115621.9	данные отсутствуют	данные отсутствуют		
1128.4	107595.25	115600.85	данные отсутствуют	данные отсутствуют		
1128.5	107568.82	115590.33	данные отсутствуют	данные отсутствуют		
1128.6	107575.04	115575.55	данные отсутствуют	данные отсутствуют		

Государственный регистратор		ФГИС ЕГРН
полное наименование должности	подпись	инициалы, фамилия

М.П.



**Описание местоположения объекта недвижимости**

<b>Сооружение</b>			
вид объекта недвижимости			
Лист № __ Раздела <b>5.1</b>	Всего листов раздела <b>5.1</b> : __	Всего разделов: __	Всего листов выписки: __
<b>26.04.2022 № 99/2022/463765396</b>			
Кадастровый номер:		<b>78:36:0000000:4659</b>	

Номер точки	Координаты, м		Радиус, м	Средняя квадратическая погрешность определения координат характерных точек контура, м	Глубина, высота, м	
	X	Y			H1	H2
1	2	3	4	5	6	7
1128.7	107576.03	115576.12	данные отсутствуют	данные отсутствуют		
1128.8	107582.82	115578.73	данные отсутствуют	данные отсутствуют		
1129.1	107727.02	115875.54	данные отсутствуют	данные отсутствуют		
1129.2	107725.61	115875.06	данные отсутствуют	данные отсутствуют		
1129.3	107708.67	115915.5	данные отсутствуют	данные отсутствуют		
1129.4	107706.88	115920.24	данные отсутствуют	данные отсутствуют		
1129.5	107705.8	115922.12	данные отсутствуют	данные отсутствуют		
1129.6	107706.88	115922.62	данные отсутствуют	данные отсутствуют		
1129.7	107777.33	115945.32	данные отсутствуют	данные отсутствуют		
1130.1	107369.84	115836.4	данные отсутствуют	данные отсутствуют		
1130.2	107370.55	115836.68	данные отсутствуют	данные отсутствуют		
1130.3	107371.08	115836.83	данные отсутствуют	данные отсутствуют		
1130.4	107370.36	115839.19	данные отсутствуют	данные отсутствуют		
1130.5	107346.75	115900.45	данные отсутствуют	данные отсутствуют		

Государственный регистратор		ФГИС ЕГРН
полное наименование должности	подпись	инициалы, фамилия

М.П.



**Описание местоположения объекта недвижимости**

<b>Сооружение</b>			
вид объекта недвижимости			
Лист № __ Раздела <b>5.1</b>	Всего листов раздела <b>5.1</b> : __	Всего разделов: __	Всего листов выписки: __
<b>26.04.2022 № 99/2022/463765396</b>			
Кадастровый номер:		<b>78:36:0000000:4659</b>	

Номер точки	Координаты, м		Радиус, м	Средняя квадратическая погрешность определения координат характерных точек контура, м	Глубина, высота, м	
	X	Y			H1	H2
1	2	3	4	5	6	7
1130.6	107346.54	115902.07	данные отсутствуют	данные отсутствуют		
1130.7	107345.8	115903.96	данные отсутствуют	данные отсутствуют		
1130.8	107373.98	115915.84	данные отсутствуют	данные отсутствуют		
1130.9	107378.96	115917.81	данные отсутствуют	данные отсутствуют		
1130.10	107367.37	115946.27	данные отсутствуют	данные отсутствуют		
1130.11	107405.89	115961.6	данные отсутствуют	данные отсутствуют		
1130.12	107406.8	115959.6	данные отсутствуют	данные отсутствуют		
1130.13	107435.81	115971.09	данные отсутствуют	данные отсутствуют		
1130.14	107434.91	115973.1	данные отсутствуют	данные отсутствуют		
1130.15	107537.8	116013.67	данные отсутствуют	данные отсутствуют		
1130.16	107543.54	116000	данные отсутствуют	данные отсутствуют		
1130.17	107551.26	115981.58	данные отсутствуют	данные отсутствуют		
1130.18	107553.09	115982.33	данные отсутствуют	данные отсутствуют		
1130.19	107579.02	115918.64	данные отсутствуют	данные отсутствуют		

Государственный регистратор		ФГИС ЕГРН
полное наименование должности	подпись	инициалы, фамилия

М.П.



**Описание местоположения объекта недвижимости**

<b>Сооружение</b>			
вид объекта недвижимости			
Лист № __ Раздела <b>5.1</b>	Всего листов раздела <b>5.1</b> : __	Всего разделов: __	Всего листов выписки: __
<b>26.04.2022 № 99/2022/463765396</b>			
Кадастровый номер:		<b>78:36:0000000:4659</b>	

Номер точки	Координаты, м		Радиус, м	Средняя квадратическая погрешность определения координат характерных точек контура, м	Глубина, высота, м	
	X	Y			H1	H2
1	2	3	4	5	6	7
1130.20	107582.87	115920.22	данные отсутствуют	данные отсутствуют		
1130.21	107585.74	115914.09	данные отсутствуют	данные отсутствуют		
1130.22	107594.88	115893.26	данные отсутствуют	данные отсутствуют		
1130.23	107639.78	115911.32	данные отсутствуют	данные отсутствуют		
1130.24	107643.3	115914.33	данные отсутствуют	данные отсутствуют		
1130.25	107670.06	115927.5	данные отсутствуют	данные отсутствуют		
1130.26	107671.49	115932.32	данные отсутствуют	данные отсутствуют		
1130.27	107668.33	115935.27	данные отсутствуют	данные отсутствуют		
1130.28	107652.33	115947.91	данные отсутствуют	данные отсутствуют		
1131.1	107601.24	115855.49	данные отсутствуют	данные отсутствуют		
1131.2	107604.09	115849.09	данные отсутствуют	данные отсутствуют		
1131.3	107604.48	115848.39	данные отсутствуют	данные отсутствуют		
1131.4	107661.5	115870.99	данные отсутствуют	данные отсутствуют		
1131.5	107691.05	115797.21	данные отсутствуют	данные отсутствуют		

Государственный регистратор		ФГИС ЕГРН
полное наименование должности	подпись	инициалы, фамилия

М.П.



**Описание местоположения объекта недвижимости**

<b>Сооружение</b>			
вид объекта недвижимости			
Лист № __ Раздела <b>5.1</b>	Всего листов раздела <b>5.1</b> : __	Всего разделов: __	Всего листов выписки: __
<b>26.04.2022 № 99/2022/463765396</b>			
Кадастровый номер:		<b>78:36:0000000:4659</b>	

Номер точки	Координаты, м		Радиус, м	Средняя квадратическая погрешность определения координат характерных точек контура, м	Глубина, высота, м	
	X	Y			H1	H2
1	2	3	4	5	6	7
1131.6	107700.1	115774.78	данные отсутствуют	данные отсутствуют		
1131.7	107699.72	115774.58	данные отсутствуют	данные отсутствуют		
1131.8	107642.31	115752.25	данные отсутствуют	данные отсутствуют		
1131.9	107639.45	115759.29	данные отсутствуют	данные отсутствуют		
1132.1	107193.39	115227.92	данные отсутствуют	данные отсутствуют		
1132.2	107185.47	115225.01	данные отсутствуют	данные отсутствуют		
1132.3	107169.25	115265.01	данные отсутствуют	данные отсутствуют		
1132.4	107169.93	115270.36	данные отсутствуют	данные отсутствуют		
1132.5	107168.78	115274.16	данные отсутствуют	данные отсутствуют		
1132.6	107167.77	115276.45	данные отсутствуют	данные отсутствуют		
1132.7	107270.22	115315.73	данные отсутствуют	данные отсутствуют		
1132.8	107291	115263.53	данные отсутствуют	данные отсутствуют		
1132.9	107317.69	115259.61	данные отсутствуют	данные отсутствуют		
1132.10	107346.99	115270.03	данные отсутствуют	данные отсутствуют		

Государственный регистратор		ФГИС ЕГРН
полное наименование должности	подпись	инициалы, фамилия

М.П.



**Описание местоположения объекта недвижимости**

<b>Сооружение</b>			
вид объекта недвижимости			
Лист № __ Раздела <b>5.1</b>	Всего листов раздела <b>5.1</b> : __	Всего разделов: __	Всего листов выписки: __
<b>26.04.2022 № 99/2022/463765396</b>			
Кадастровый номер:		<b>78:36:0000000:4659</b>	

Номер точки	Координаты, м		Радиус, м	Средняя квадратическая погрешность определения координат характерных точек контура, м	Глубина, высота, м	
	X	Y			H1	H2
1	2	3	4	5	6	7
1132.11	107354.52	115273.17	данные отсутствуют	данные отсутствуют		
1132.12	107357.92	115274.53	данные отсутствуют	данные отсутствуют		
1132.13	107358.81	115274.81	данные отсутствуют	данные отсутствуют		
1133.1	110457.79	110885.32	данные отсутствуют	данные отсутствуют		
1133.2	110494.29	110902.21	данные отсутствуют	данные отсутствуют		
1133.3	110499.41	110890.33	данные отсутствуют	данные отсутствуют		
1133.4	110497.45	110889.59	данные отсутствуют	данные отсутствуют		
1133.5	110379.14	110824.4	данные отсутствуют	данные отсутствуют		
1133.6	110381.53	110819.93	данные отсутствуют	данные отсутствуют		
1134.1	110432.58	111060.04	данные отсутствуют	данные отсутствуют		
1134.2	110442.99	111063.5	данные отсутствуют	данные отсутствуют		
1134.3	110444.03	111063.85	данные отсутствуют	данные отсутствуют		
1134.4	110445.75	111058.47	данные отсутствуют	данные отсутствуют		
1134.5	110439.67	111056.32	данные отсутствуют	данные отсутствуют		

Государственный регистратор		ФГИС ЕГРН
полное наименование должности	подпись	инициалы, фамилия

М.П.



**Описание местоположения объекта недвижимости**

<b>Сооружение</b>			
вид объекта недвижимости			
Лист № __ Раздела <b>5.1</b>	Всего листов раздела <b>5.1</b> : __	Всего разделов: __	Всего листов выписки: __
<b>26.04.2022 № 99/2022/463765396</b>			
Кадастровый номер:		<b>78:36:0000000:4659</b>	

Номер точки	Координаты, м		Радиус, м	Средняя квадратическая погрешность определения координат характерных точек контура, м	Глубина, высота, м	
	X	Y			H1	H2
1	2	3	4	5	6	7
1134.6	110441.87	111049.32	данные отсутствуют	данные отсутствуют		
1134.7	110439.75	111048.74	данные отсутствуют	данные отсутствуют		
1135.1	104716.72	114309.5	данные отсутствуют	данные отсутствуют		
1135.2	104769.92	114305.81	данные отсутствуют	данные отсутствуют		
1135.3	104771.76	114304.01	данные отсутствуют	данные отсутствуют		
1135.4	104775.07	114303.87	данные отсутствуют	данные отсутствуют		
1135.5	104775	114302.82	данные отсутствуют	данные отсутствуют		
1135.6	104775.02	114299.74	данные отсутствуют	данные отсутствуют		
1135.7	104729.82	114300.07	данные отсутствуют	данные отсутствуют		
1135.8	104722.18	114297	данные отсутствуют	данные отсутствуют		
1136.1	105278.56	116336.76	данные отсутствуют	данные отсутствуют		
1136.2	105348.02	116367.52	данные отсутствуют	данные отсутствуют		
1136.3	105449.78	116411.73	данные отсутствуют	данные отсутствуют		
1136.4	105458.5	116418.57	данные отсутствуют	данные отсутствуют		

Государственный регистратор		ФГИС ЕГРН
полное наименование должности	подпись	инициалы, фамилия

М.П.



**Описание местоположения объекта недвижимости**

<b>Сооружение</b>			
вид объекта недвижимости			
Лист № __ Раздела <b>5.1</b>	Всего листов раздела <b>5.1</b> : __	Всего разделов: __	Всего листов выписки: __
<b>26.04.2022 № 99/2022/463765396</b>			
Кадастровый номер:		<b>78:36:0000000:4659</b>	

Номер точки	Координаты, м		Радиус, м	Средняя квадратическая погрешность определения координат характерных точек контура, м	Глубина, высота, м	
	X	Y			H1	H2
1	2	3	4	5	6	7
1136.5	105460.16	116419.39	данные отсутствуют	данные отсутствуют		
1136.6	105460.94	116419.67	данные отсутствуют	данные отсутствуют		
1137.1	105063.53	116210.92	данные отсутствуют	данные отсутствуют		
1137.2	105057.58	116214.88	данные отсутствуют	данные отсутствуют		
1137.3	105057.21	116215.08	данные отсутствуют	данные отсутствуют		
1137.4	105053.97	116207.73	данные отсутствуют	данные отсутствуют		
1137.5	105047.53	116093.75	данные отсутствуют	данные отсутствуют		
1137.6	105039.72	115982.63	данные отсутствуют	данные отсутствуют		
1137.7	105038.65	115959.73	данные отсутствуют	данные отсутствуют		
1137.8	105033.51	115917.91	данные отсутствуют	данные отсутствуют		
1137.9	105024.93	115835.28	данные отсутствуют	данные отсутствуют		
1137.10	105024.82	115833.92	данные отсутствуют	данные отсутствуют		
1138.1	109319.59	116549.35	данные отсутствуют	данные отсутствуют		
1138.2	109318.5	116551.98	данные отсутствуют	данные отсутствуют		

Государственный регистратор		ФГИС ЕГРН
полное наименование должности	подпись	инициалы, фамилия

М.П.





**Описание местоположения объекта недвижимости**

<b>Сооружение</b>			
вид объекта недвижимости			
Лист № __ Раздела <b>5.1</b>	Всего листов раздела <b>5.1</b> : __	Всего разделов: __	Всего листов выписки: __
<b>26.04.2022 № 99/2022/463765396</b>			
Кадастровый номер:		<b>78:36:0000000:4659</b>	

Номер точки	Координаты, м		Радиус, м	Средняя квадратическая погрешность определения координат характерных точек контура, м	Глубина, высота, м	
	X	Y			H1	H2
1	2	3	4	5	6	7
1138.3	109319.7	116552.42	данные отсутствуют	данные отсутствуют		
1138.4	109373.3	116573.28	данные отсутствуют	данные отсутствуют		
1138.5	109358.05	116613.96	данные отсутствуют	данные отсутствуют		
1138.6	109370.73	116619.55	данные отсутствуют	данные отсутствуют		
1139.1	109364.76	116436.78	данные отсутствуют	данные отсутствуют		
1139.2	109363.19	116436.24	данные отсутствуют	данные отсутствуют		
1139.3	109318.16	116418.1	данные отсутствуют	данные отсутствуют		
1139.4	109316.46	116418.67	данные отсутствуют	данные отсутствуют		
1139.5	109309.85	116415.85	данные отсутствуют	данные отсутствуют		
1140.1	109444.97	116357.06	данные отсутствуют	данные отсутствуют		
1140.2	109442.91	116361.58	данные отсутствуют	данные отсутствуют		
1140.3	109442.05	116361.31	данные отсутствуют	данные отсутствуют		
1140.4	109402.69	116345.17	данные отсутствуют	данные отсутствуют		
1140.5	109401.1	116344.52	данные отсутствуют	данные отсутствуют		

Государственный регистратор		ФГИС ЕГРН
полное наименование должности	подпись	инициалы, фамилия

М.П.



**Описание местоположения объекта недвижимости**

<b>Сооружение</b>			
вид объекта недвижимости			
Лист № __ Раздела <b>5.1</b>	Всего листов раздела <b>5.1</b> : __	Всего разделов: __	Всего листов выписки: __
<b>26.04.2022 № 99/2022/463765396</b>			
Кадастровый номер:		<b>78:36:0000000:4659</b>	

Номер точки	Координаты, м		Радиус, м	Средняя квадратическая погрешность определения координат характерных точек контура, м	Глубина, высота, м	
	X	Y			H1	H2
1	2	3	4	5	6	7
1141.1	109666.67	116849.71	данные отсутствуют	данные отсутствуют		
1141.2	109667.5	116850.09	данные отсутствуют	данные отсутствуют		
1141.3	109728.53	116874.18	данные отсутствуют	данные отсутствуют		
1141.4	109730.04	116869.41	данные отсутствуют	данные отсутствуют		
1142.1	107505.5	116134.9	данные отсутствуют	данные отсутствуют		
1142.2	107512.28	116137.79	данные отсутствуют	данные отсутствуют		
1142.3	107514.75	116138.85	данные отсутствуют	данные отсутствуют		
1143.1	107631.34	116056.76	данные отсутствуют	данные отсутствуют		
1143.2	107628.66	116059.07	данные отсутствуют	данные отсутствуют		
1143.3	107628.27	116059.61	данные отсутствуют	данные отсутствуют		
1143.4	107627.94	116060.24	данные отсутствуют	данные отсутствуют		
1143.5	107641.87	116066.68	данные отсутствуют	данные отсутствуют		
1143.6	107683.43	115964.84	данные отсутствуют	данные отсутствуют		
1143.7	107674.85	115941.8	данные отсутствуют	данные отсутствуют		

Государственный регистратор		ФГИС ЕГРН
полное наименование должности	подпись	инициалы, фамилия

М.П.



**Описание местоположения объекта недвижимости**

<b>Сооружение</b>			
вид объекта недвижимости			
Лист № __ Раздела <b>5.1</b>	Всего листов раздела <b>5.1</b> : __	Всего разделов: __	Всего листов выписки: __
<b>26.04.2022 № 99/2022/463765396</b>			
Кадастровый номер:		<b>78:36:0000000:4659</b>	

Номер точки	Координаты, м		Радиус, м	Средняя квадратическая погрешность определения координат характерных точек контура, м	Глубина, высота, м	
	X	Y			H1	H2
1	2	3	4	5	6	7
1143.8	107672.46	115935.08	данные отсутствуют	данные отсутствуют		
1143.9	107669.58	115936.45	данные отсутствуют	данные отсутствуют		
1143.10	107653.57	115949.32	данные отсутствуют	данные отсутствуют		
1144.1	107705.8	115922.12	данные отсутствуют	данные отсутствуют		
1144.2	107671.94	116007.66	данные отсутствуют	данные отсутствуют		
1144.3	107670.72	116007.13	данные отсутствуют	данные отсутствуют		
1144.4	107669.34	116006.34	данные отсутствуют	данные отсутствуют		
1145.1	107643.65	116069.94	данные отсутствуют	данные отсутствуют		
1145.2	107644.93	116070.38	данные отсутствуют	данные отсутствуют		
1145.3	107646.25	116070.91	данные отсутствуют	данные отсутствуют		
1145.4	107640.79	116085.22	данные отсутствуют	данные отсутствуют		
1145.5	107620.06	116139.07	данные отсутствуют	данные отсутствуют		
1145.6	107620.95	116139.47	данные отсутствуют	данные отсутствуют		
1146.1	107620.06	116139.07	данные отсутствуют	данные отсутствуют		

Государственный регистратор		ФГИС ЕГРН
полное наименование должности	подпись	инициалы, фамилия

М.П.



**Описание местоположения объекта недвижимости**

<b>Сооружение</b>			
вид объекта недвижимости			
Лист № __ Раздела <b>5.1</b>	Всего листов раздела <b>5.1</b> : __	Всего разделов: __	Всего листов выписки: __
<b>26.04.2022 № 99/2022/463765396</b>			
Кадастровый номер:		<b>78:36:0000000:4659</b>	

Номер точки	Координаты, м		Радиус, м	Средняя квадратическая погрешность определения координат характерных точек контура, м	Глубина, высота, м	
	X	Y			H1	H2
1	2	3	4	5	6	7
1146.2	107616.45	116148.57	данные отсутствуют	данные отсутствуют		
1146.3	107615.79	116148.34	данные отсутствуют	данные отсутствуют		
1146.4	107605.9	116143.74	данные отсутствуют	данные отсутствуют		
1146.5	107602.16	116146.6	данные отсутствуют	данные отсутствуют		
1147.1	107568.61	116267.74	данные отсутствуют	данные отсутствуют		
1147.2	107595.61	116200.92	данные отсутствуют	данные отсутствуют		
1147.3	107596.2	116199.47	данные отсутствуют	данные отсутствуют		
1147.4	107597.29	116199.92	данные отсутствуют	данные отсутствуют		
1148.1	110880.71	112301.65	данные отсутствуют	данные отсутствуют		
1148.2	110882.48	112303.89	данные отсутствуют	данные отсутствуют		
1148.3	110883.21	112304.62	данные отсутствуют	данные отсутствуют		
1148.4	110886.44	112301.95	данные отсутствуют	данные отсутствуют		
1148.5	110926.55	112271.31	данные отсутствуют	данные отсутствуют		
1148.6	110936.27	112264.26	данные отсутствуют	данные отсутствуют		

Государственный регистратор		ФГИС ЕГРН
полное наименование должности	подпись	инициалы, фамилия

М.П.



**Описание местоположения объекта недвижимости**

<b>Сооружение</b>			
вид объекта недвижимости			
Лист № __ Раздела <b>5.1</b>	Всего листов раздела <b>5.1</b> : __	Всего разделов: __	Всего листов выписки: __
<b>26.04.2022 № 99/2022/463765396</b>			
Кадастровый номер:		<b>78:36:0000000:4659</b>	

Номер точки	Координаты, м		Радиус, м	Средняя квадратическая погрешность определения координат характерных точек контура, м	Глубина, высота, м	
	X	Y			H1	H2
1	2	3	4	5	6	7
1148.7	110944.14	112258.49	данные отсутствуют	данные отсутствуют		
1148.8	110974.18	112234.92	данные отсутствуют	данные отсутствуют		
1148.9	110983.43	112227.94	данные отсутствуют	данные отсутствуют		
1148.10	110986.57	112225.55	данные отсутствуют	данные отсутствуют		
1148.11	111001.1	112213.89	данные отсутствуют	данные отсутствуют		
1148.12	111000.44	112213.03	данные отсутствуют	данные отсутствуют		
1148.13	110996.05	112206.97	данные отсутствуют	данные отсутствуют		
1148.14	110987.45	112197.32	данные отсутствуют	данные отсутствуют		
1148.15	110987.72	112197.01	данные отсутствуют	данные отсутствуют		
1148.16	110988.49	112196.29	данные отсутствуют	данные отсутствуют		
1148.17	111005.17	112193.09	данные отсутствуют	данные отсутствуют		
1148.18	111013.11	112188.93	данные отсутствуют	данные отсутствуют		
1148.19	111018.02	112198.62	данные отсутствуют	данные отсутствуют		
1148.20	111019.21	112197.75	данные отсутствуют	данные отсутствуют		

Государственный регистратор		ФГИС ЕГРН
полное наименование должности	подпись	инициалы, фамилия

М.П.



**Описание местоположения объекта недвижимости**

<b>Сооружение</b>			
вид объекта недвижимости			
Лист № __ Раздела <b>5.1</b>	Всего листов раздела <b>5.1</b> : __	Всего разделов: __	Всего листов выписки: __
<b>26.04.2022 № 99/2022/463765396</b>			
Кадастровый номер:		<b>78:36:0000000:4659</b>	

Номер точки	Координаты, м		Радиус, м	Средняя квадратическая погрешность определения координат характерных точек контура, м	Глубина, высота, м	
	X	Y			H1	H2
1	2	3	4	5	6	7
1149.1	111037.28	112190.11	данные отсутствуют	данные отсутствуют		
1149.2	111039.75	112195.15	данные отсутствуют	данные отсутствуют		
1149.3	111050.92	112190.78	данные отсутствуют	данные отсутствуют		
1150.1	110850.09	112742.41	данные отсутствуют	данные отсутствуют		
1150.2	110893.18	112743.48	данные отсутствуют	данные отсутствуют		
1150.3	110902.28	112696.15	данные отсутствуют	данные отсутствуют		
1150.4	110866.67	112677.2	данные отсутствуют	данные отсутствуют		
1150.5	110877.24	112659.58	данные отсутствуют	данные отсутствуют		
1150.6	110839.96	112632.74	данные отсутствуют	данные отсутствуют		
1150.7	110840.42	112630.69	данные отсутствуют	данные отсутствуют		
1150.8	110841.82	112624.57	данные отсутствуют	данные отсутствуют		
1151.1	110957.21	112502.81	данные отсутствуют	данные отсутствуют		
1151.2	110960.46	112505.16	данные отсутствуют	данные отсутствуют		
1151.3	110960.73	112505.44	данные отсутствуют	данные отсутствуют		

Государственный регистратор		ФГИС ЕГРН
полное наименование должности	подпись	инициалы, фамилия

М.П.



**Описание местоположения объекта недвижимости**

<b>Сооружение</b>			
вид объекта недвижимости			
Лист № __ Раздела <b>5.1</b>	Всего листов раздела <b>5.1</b> : __	Всего разделов: __	Всего листов выписки: __
<b>26.04.2022 № 99/2022/463765396</b>			
Кадастровый номер:		<b>78:36:0000000:4659</b>	

Номер точки	Координаты, м		Радиус, м	Средняя квадратическая погрешность определения координат характерных точек контура, м	Глубина, высота, м	
	X	Y			H1	H2
1	2	3	4	5	6	7
1151.4	110949.98	112519.85	данные отсутствуют	данные отсутствуют		
1151.5	110948.93	112531.15	данные отсутствуют	данные отсутствуют		
1151.6	110946.89	112543.06	данные отсутствуют	данные отсутствуют		
1151.7	110946.63	112544.7	данные отсутствуют	данные отсутствуют		
1151.8	110883.38	112648.88	данные отсутствуют	данные отсутствуют		
1151.9	110877.24	112659.58	данные отсутствуют	данные отсутствуют		
1152.1	111494.06	111817.87	данные отсутствуют	данные отсутствуют		
1152.2	111467.66	111814.68	данные отсутствуют	данные отсутствуют		
1152.3	111468	111798.95	данные отсутствуют	данные отсутствуют		
1152.4	111464.12	111798.94	данные отсутствуют	данные отсутствуют		
1153.1	111312.29	111832.06	данные отсутствуют	данные отсутствуют		
1153.2	111317.07	111822.52	данные отсутствуют	данные отсутствуют		
1153.3	111339.66	111791.87	данные отсутствуют	данные отсутствуют		
1153.4	111341.07	111789.44	данные отсутствуют	данные отсутствуют		

Государственный регистратор		ФГИС ЕГРН
полное наименование должности	подпись	инициалы, фамилия

М.П.



**Описание местоположения объекта недвижимости**

<b>Сооружение</b>			
вид объекта недвижимости			
Лист № __ Раздела <b>5.1</b>	Всего листов раздела <b>5.1</b> : __	Всего разделов: __	Всего листов выписки: __
<b>26.04.2022 № 99/2022/463765396</b>			
Кадастровый номер:		<b>78:36:0000000:4659</b>	

Номер точки	Координаты, м		Радиус, м	Средняя квадратическая погрешность определения координат характерных точек контура, м	Глубина, высота, м	
	X	Y			H1	H2
1	2	3	4	5	6	7
1153.5	111341.64	111789.93	данные отсутствуют	данные отсутствуют		
1153.6	111352.82	111799.73	данные отсутствуют	данные отсутствуют		
1153.7	111410.3	111815.96	данные отсутствуют	данные отсутствуют		
1153.8	111453.87	111813.12	данные отсутствуют	данные отсутствуют		
1153.9	111467.66	111814.68	данные отсутствуют	данные отсутствуют		
1154.1	110462.37	109557.33	данные отсутствуют	данные отсутствуют		
1154.2	110474.12	109575.88	данные отсутствуют	данные отсутствуют		
1154.3	110474.66	109576.57	данные отсутствуют	данные отсутствуют		
1154.4	110477.11	109575.09	данные отсутствуют	данные отсутствуют		
1154.5	110507.53	109555.34	данные отсутствуют	данные отсутствуют		
1154.6	110509.66	109554.28	данные отсутствуют	данные отсутствуют		
1154.7	110509.19	109553.85	данные отсутствуют	данные отсутствуют		
1154.8	110493.74	109529.46	данные отсутствуют	данные отсутствуют		
1155.1	110205.39	109448.73	данные отсутствуют	данные отсутствуют		

Государственный регистратор		ФГИС ЕГРН
полное наименование должности	подпись	инициалы, фамилия

М.П.





**Описание местоположения объекта недвижимости**

<b>Сооружение</b>			
вид объекта недвижимости			
Лист № __ Раздела <b>5.1</b>	Всего листов раздела <b>5.1</b> : __	Всего разделов: __	Всего листов выписки: __
<b>26.04.2022 № 99/2022/463765396</b>			
Кадастровый номер:		<b>78:36:0000000:4659</b>	

Номер точки	Координаты, м		Радиус, м	Средняя квадратическая погрешность определения координат характерных точек контура, м	Глубина, высота, м	
	X	Y			H1	H2
1	2	3	4	5	6	7
1155.2	110199.71	109439.43	данные отсутствуют	данные отсутствуют		
1155.3	110170.59	109456.74	данные отсутствуют	данные отсутствуют		
1155.4	110128.37	109477.74	данные отсутствуют	данные отсутствуют		
1155.5	110100.88	109490.31	данные отсутствуют	данные отсутствуют		
1155.6	110084.88	109499.09	данные отсутствуют	данные отсутствуют		
1155.7	110079.47	109501.87	данные отсутствуют	данные отсутствуют		
1155.8	110079.98	109502.86	данные отсутствуют	данные отсутствуют		
1155.9	110080.52	109503.86	данные отсутствуют	данные отсутствуют		
1156.1	110256.3	109509.35	данные отсутствуют	данные отсутствуют		
1156.2	110261.31	109515.79	данные отсутствуют	данные отсутствуют		
1156.3	110261.73	109516.52	данные отсутствуют	данные отсутствуют		
1156.4	110255.02	109520.83	данные отсутствуют	данные отсутствуют		
1156.5	110232.52	109537.65	данные отсутствуют	данные отсутствуют		
1156.6	110213.03	109549.62	данные отсутствуют	данные отсутствуют		

Государственный регистратор		ФГИС ЕГРН
полное наименование должности	подпись	инициалы, фамилия

М.П.



**Описание местоположения объекта недвижимости**

<b>Сооружение</b>			
вид объекта недвижимости			
Лист № __ Раздела <b>5.1</b>	Всего листов раздела <b>5.1</b> : __	Всего разделов: __	Всего листов выписки: __
<b>26.04.2022 № 99/2022/463765396</b>			
Кадастровый номер:		<b>78:36:0000000:4659</b>	

Номер точки	Координаты, м		Радиус, м	Средняя квадратическая погрешность определения координат характерных точек контура, м	Глубина, высота, м	
	X	Y			H1	H2
1	2	3	4	5	6	7
1156.7	110211.91	109549.85	данные отсутствуют	данные отсутствуют		
1156.8	110166.4	109578.45	данные отсутствуют	данные отсутствуют		
1156.9	110148.32	109589.9	данные отсутствуют	данные отсутствуют		
1156.10	110137.89	109595.35	данные отсутствуют	данные отсутствуют		
1156.11	110133.6	109597.69	данные отсутствуют	данные отсутствуют		
1156.12	110111.41	109609.47	данные отсутствуют	данные отсутствуют		
1156.13	110111.01	109609.72	данные отсутствуют	данные отсутствуют		
1156.14	110102.93	109573.58	данные отсутствуют	данные отсутствуют		
1156.15	110091.76	109549.89	данные отсутствуют	данные отсутствуют		
1156.16	110066.85	109512.46	данные отсутствуют	данные отсутствуют		
1156.17	110065.33	109509.68	данные отсутствуют	данные отсутствуют		
1156.18	110050.1	109487.95	данные отсутствуют	данные отсутствуют		
1156.19	110017.88	109448.57	данные отсутствуют	данные отсутствуют		
1156.20	110000.26	109420.3	данные отсутствуют	данные отсутствуют		

Государственный регистратор		ФГИС ЕГРН
полное наименование должности	подпись	инициалы, фамилия

М.П.



**Описание местоположения объекта недвижимости**

<b>Сооружение</b>			
вид объекта недвижимости			
Лист № __ Раздела <b>5.1</b>	Всего листов раздела <b>5.1</b> : __	Всего разделов: __	Всего листов выписки: __
<b>26.04.2022 № 99/2022/463765396</b>			
Кадастровый номер:		<b>78:36:0000000:4659</b>	

Номер точки	Координаты, м		Радиус, м	Средняя квадратическая погрешность определения координат характерных точек контура, м	Глубина, высота, м	
	X	Y			H1	H2
1	2	3	4	5	6	7
1156.21	109991.93	109396.3	данные отсутствуют	данные отсутствуют		
1156.22	109985.54	109357.71	данные отсутствуют	данные отсутствуют		
1156.23	109951.25	109349.7	данные отсутствуют	данные отсутствуют		
1156.24	109949.22	109326.41	данные отсутствуют	данные отсутствуют		
1156.25	109993.13	109175.67	данные отсутствуют	данные отсутствуют		
1156.26	110057.82	108984.31	данные отсутствуют	данные отсутствуют		
1157.1	110756.61	110737.76	данные отсутствуют	данные отсутствуют		
1157.2	110713.4	110749.05	данные отсутствуют	данные отсутствуют		
1157.3	110713.77	110750.79	данные отсутствуют	данные отсутствуют		
1157.4	110718.76	110772.04	данные отсутствуют	данные отсутствуют		
1157.5	110722.52	110771.11	данные отсутствуют	данные отсутствуют		
1158.1	110713.4	110749.05	данные отсутствуют	данные отсутствуют		
1158.2	110666.44	110760.04	данные отсутствуют	данные отсутствуют		
1158.3	110606.44	110770.36	данные отсутствуют	данные отсутствуют		

Государственный регистратор		ФГИС ЕГРН
полное наименование должности	подпись	инициалы, фамилия

М.П.



**Описание местоположения объекта недвижимости**

<b>Сооружение</b>			
вид объекта недвижимости			
Лист № __ Раздела <b>5.1</b>	Всего листов раздела <b>5.1</b> : __	Всего разделов: __	Всего листов выписки: __
<b>26.04.2022 № 99/2022/463765396</b>			
Кадастровый номер:		<b>78:36:0000000:4659</b>	

Номер точки	Координаты, м		Радиус, м	Средняя квадратическая погрешность определения координат характерных точек контура, м	Глубина, высота, м	
	X	Y			H1	H2
1	2	3	4	5	6	7
1158.4	110599.97	110774.67	данные отсутствуют	данные отсутствуют		
1158.5	110597.44	110776.74	данные отсутствуют	данные отсутствуют		
1158.6	110596.44	110775.36	данные отсутствуют	данные отсутствуют		
1158.7	110594.56	110772.86	данные отсутствуют	данные отсутствуют		
1159.1	110583.13	110845.52	данные отсутствуют	данные отсутствуют		
1159.2	110585.71	110839.51	данные отсутствуют	данные отсутствуют		
1159.3	110582.87	110831.17	данные отсутствуют	данные отсутствуют		
1159.4	110583.44	110830.95	данные отсутствуют	данные отсутствуют		
1159.5	110584.71	110830.52	данные отсутствуют	данные отсутствуют		
1159.6	110594.86	110838.68	данные отсутствуют	данные отсутствуют		
1159.7	110596.1	110838.65	данные отсутствуют	данные отсутствуют		
1160.1	110901.41	111009.11	данные отсутствуют	данные отсутствуют		
1160.2	110905.71	111006.27	данные отсутствуют	данные отсутствуют		
1160.3	110906.22	111006.02	данные отсутствуют	данные отсутствуют		

Государственный регистратор		ФГИС ЕГРН
полное наименование должности	подпись	инициалы, фамилия

М.П.



**Описание местоположения объекта недвижимости**

<b>Сооружение</b>			
вид объекта недвижимости			
Лист № __ Раздела <b>5.1</b>	Всего листов раздела <b>5.1</b> : __	Всего разделов: __	Всего листов выписки: __
<b>26.04.2022 № 99/2022/463765396</b>			
Кадастровый номер:		<b>78:36:0000000:4659</b>	

Номер точки	Координаты, м		Радиус, м	Средняя квадратическая погрешность определения координат характерных точек контура, м	Глубина, высота, м	
	X	Y			H1	H2
1	2	3	4	5	6	7
1160.4	110921.61	111031.16	данные отсутствуют	данные отсутствуют		
1160.5	110935.17	111054.25	данные отсутствуют	данные отсутствуют		
1160.6	110950.79	111079.21	данные отсутствуют	данные отсутствуют		
1160.7	110953.43	111078.19	данные отсутствуют	данные отсутствуют		
1160.8	110974.27	111071.24	данные отсутствуют	данные отсутствуют		
1160.9	110973.85	111069.71	данные отсутствуют	данные отсутствуют		
1161.1	109769.58	111405.35	данные отсутствуют	данные отсутствуют		
1161.2	109770.19	111405.97	данные отсутствуют	данные отсутствуют		
1162.1	109771.2	111403.63	данные отсутствуют	данные отсутствуют		
1162.2	109771.63	111404.07	данные отсутствуют	данные отсутствуют		
1163.1	111031.39	111400.77	данные отсутствуют	данные отсутствуют		
1163.2	111024.9	111412.86	данные отсутствуют	данные отсутствуют		
1163.3	111022.43	111414.75	данные отсутствуют	данные отсутствуют		
1163.4	111048.96	111422.72	данные отсутствуют	данные отсутствуют		

Государственный регистратор		ФГИС ЕГРН
полное наименование должности	подпись	инициалы, фамилия

М.П.



**Описание местоположения объекта недвижимости**

<b>Сооружение</b>			
вид объекта недвижимости			
Лист № __ Раздела <b>5.1</b>	Всего листов раздела <b>5.1</b> : __	Всего разделов: __	Всего листов выписки: __
<b>26.04.2022 № 99/2022/463765396</b>			
Кадастровый номер:		<b>78:36:0000000:4659</b>	

Номер точки	Координаты, м		Радиус, м	Средняя квадратическая погрешность определения координат характерных точек контура, м	Глубина, высота, м	
	X	Y			H1	H2
1	2	3	4	5	6	7
1163.5	111061.23	111425.66	данные отсутствуют	данные отсутствуют		
1163.6	111091.01	111426.88	данные отсутствуют	данные отсутствуют		
1163.7	111092.66	111423.68	данные отсутствуют	данные отсутствуют		
1164.1	111224.82	111025.21	данные отсутствуют	данные отсутствуют		
1164.2	111216.78	111025.64	данные отсутствуют	данные отсутствуют		
1164.3	111216.28	111025.69	данные отсутствуют	данные отсутствуют		
1164.4	111216.06	111022.76	данные отсутствуют	данные отсутствуют		
1164.5	111214.99	111011.67	данные отсутствуют	данные отсутствуют		
1164.6	111214.65	111006.24	данные отсутствуют	данные отсутствуют		
1164.7	111212.84	110985.22	данные отсутствуют	данные отсутствуют		
1164.8	111213.38	110985.18	данные отсутствуют	данные отсутствуют		
1164.9	111314.93	110977.96	данные отсутствуют	данные отсутствуют		
1164.10	111314.74	110975.47	данные отсутствуют	данные отсутствуют		
1165.1	106420.73	114003.02	данные отсутствуют	данные отсутствуют		

Государственный регистратор		ФГИС ЕГРН
полное наименование должности	подпись	инициалы, фамилия

М.П.



**Описание местоположения объекта недвижимости**

<b>Сооружение</b>			
вид объекта недвижимости			
Лист № __ Раздела <b>5.1</b>	Всего листов раздела <b>5.1</b> : __	Всего разделов: __	Всего листов выписки: __
<b>26.04.2022 № 99/2022/463765396</b>			
Кадастровый номер:		<b>78:36:0000000:4659</b>	

Номер точки	Координаты, м		Радиус, м	Средняя квадратическая погрешность определения координат характерных точек контура, м	Глубина, высота, м	
	X	Y			H1	H2
1	2	3	4	5	6	7
1165.2	106410.23	113960.43	данные отсутствуют	данные отсутствуют		
1165.3	106409.19	113960.69	данные отсутствуют	данные отсутствуют		
1165.4	106289.96	113994.88	данные отсутствуют	данные отсутствуют		
1165.5	106289.54	113993.87	данные отсутствуют	данные отсутствуют		
1165.6	106266.73	114001.25	данные отсутствуют	данные отсутствуют		
1165.7	106262.18	113987.51	данные отсутствуют	данные отсутствуют		
1165.8	106263.92	113986.63	данные отсутствуют	данные отсутствуют		
1165.9	106263.25	113984.56	данные отсутствуют	данные отсутствуют		
1165.10	106261.4	113985.15	данные отсутствуют	данные отсутствуют		
1165.11	106257.18	113971.97	данные отсутствуют	данные отсутствуют		
1166.1	106355.95	115883.04	данные отсутствуют	данные отсутствуют		
1166.2	106361.89	115866.4	данные отсутствуют	данные отсутствуют		
1166.3	106362.34	115865.6	данные отсутствуют	данные отсутствуют		
1166.4	106383.69	115872.08	данные отсутствуют	данные отсутствуют		

Государственный регистратор		ФГИС ЕГРН
полное наименование должности	подпись	инициалы, фамилия

М.П.



**Описание местоположения объекта недвижимости**

<b>Сооружение</b>			
вид объекта недвижимости			
Лист № __ Раздела <b>5.1</b>	Всего листов раздела <b>5.1</b> : __	Всего разделов: __	Всего листов выписки: __
<b>26.04.2022 № 99/2022/463765396</b>			
Кадастровый номер:		<b>78:36:0000000:4659</b>	

Номер точки	Координаты, м		Радиус, м	Средняя квадратическая погрешность определения координат характерных точек контура, м	Глубина, высота, м	
	X	Y			H1	H2
1	2	3	4	5	6	7
1166.5	106412.85	115858.55	данные отсутствуют	данные отсутствуют		
1166.6	106436.17	115866.95	данные отсутствуют	данные отсутствуют		
1166.7	106437.92	115867.51	данные отсутствуют	данные отсутствуют		
1166.8	106456.5	115873.51	данные отсутствуют	данные отсутствуют		
1166.9	106466.8	115877.11	данные отсутствуют	данные отсутствуют		
1166.10	106497.58	115888.09	данные отсутствуют	данные отсутствуют		
1166.11	106502.54	115887.11	данные отсутствуют	данные отсутствуют		
1166.12	106523.56	115882.45	данные отсутствуют	данные отсутствуют		
1166.13	106567.32	115871.67	данные отсутствуют	данные отсутствуют		
1167.1	106362.34	115865.6	данные отсутствуют	данные отсутствуют		
1167.2	106338.8	115857.5	данные отсутствуют	данные отсутствуют		
1167.3	106334.54	115855.98	данные отсутствуют	данные отсутствуют		
1167.4	106328.22	115853.59	данные отсутствуют	данные отсутствуют		
1167.5	106278.8	115875.73	данные отсутствуют	данные отсутствуют		

Государственный регистратор		ФГИС ЕГРН
полное наименование должности	подпись	инициалы, фамилия

М.П.





**Описание местоположения объекта недвижимости**

<b>Сооружение</b>			
вид объекта недвижимости			
Лист № __ Раздела <b>5.1</b>	Всего листов раздела <b>5.1</b> : __	Всего разделов: __	Всего листов выписки: __
<b>26.04.2022 № 99/2022/463765396</b>			
Кадастровый номер:		<b>78:36:0000000:4659</b>	

Номер точки	Координаты, м		Радиус, м	Средняя квадратическая погрешность определения координат характерных точек контура, м	Глубина, высота, м	
	X	Y			H1	H2
1	2	3	4	5	6	7
1167.6	106243.81	115866.14	данные отсутствуют	данные отсутствуют		
1168.1	106311.25	115903.85	данные отсутствуют	данные отсутствуют		
1168.2	106311.43	115903.16	данные отсутствуют	данные отсутствуют		
1168.3	106314.64	115894.65	данные отсутствуют	данные отсутствуют		
1168.4	106310.84	115893.25	данные отсутствуют	данные отсутствуют		
1169.1	106330.45	115909.9	данные отсутствуют	данные отсутствуют		
1169.2	106329.79	115911.45	данные отсутствуют	данные отсутствуют		
1169.3	106300.52	115975.92	данные отсутствуют	данные отсутствуют		
1169.4	106290.89	115972.19	данные отсутствуют	данные отсутствуют		
1169.5	106291.59	115970.71	данные отсутствуют	данные отсутствуют		
1170.1	106332.18	115911	данные отсутствуют	данные отсутствуют		
1170.2	106331.43	115912.25	данные отсутствуют	данные отсутствуют		
1170.3	106301.4	115977.51	данные отсутствуют	данные отсутствуют		
1170.4	106289.49	115972.92	данные отсутствуют	данные отсутствуют		

Государственный регистратор		ФГИС ЕГРН
полное наименование должности	подпись	инициалы, фамилия

М.П.



**Описание местоположения объекта недвижимости**

<b>Сооружение</b>			
вид объекта недвижимости			
Лист № __ Раздела <b>5.1</b>	Всего листов раздела <b>5.1</b> : __	Всего разделов: __	Всего листов выписки: __
<b>26.04.2022 № 99/2022/463765396</b>			
Кадастровый номер:		<b>78:36:0000000:4659</b>	

Номер точки	Координаты, м		Радиус, м	Средняя квадратическая погрешность определения координат характерных точек контура, м	Глубина, высота, м	
	X	Y			H1	H2
1	2	3	4	5	6	7
1170.5	106290.53	115970.35	данные отсутствуют	данные отсутствуют		
1171.1	106489.88	115964.16	данные отсутствуют	данные отсутствуют		
1171.2	106490.11	115965.08	данные отсутствуют	данные отсутствуют		
1171.3	106491.5	115970.66	данные отсутствуют	данные отсутствуют		
1171.4	106496.01	115972.87	данные отсутствуют	данные отсутствуют		
1172.1	106491.76	115963.45	данные отсутствуют	данные отсутствуют		
1172.2	106492.29	115965.26	данные отсутствуют	данные отсутствуют		
1172.3	106493.39	115970.04	данные отсутствуют	данные отсутствуют		
1172.4	106496.46	115971.39	данные отсутствуют	данные отсутствуют		
1173.1	109907.78	116242.81	данные отсутствуют	данные отсутствуют		
1173.2	109908.71	116243.09	данные отсутствуют	данные отсутствуют		
1173.3	109927.17	116250.02	данные отсутствуют	данные отсутствуют		
1174.1	104934.76	116407.34	данные отсутствуют	данные отсутствуют		
1174.2	104933.57	116398.11	данные отсутствуют	данные отсутствуют		

Государственный регистратор		ФГИС ЕГРН
полное наименование должности	подпись	инициалы, фамилия

М.П.



**Описание местоположения объекта недвижимости**

<b>Сооружение</b>			
вид объекта недвижимости			
Лист № __ Раздела <b>5.1</b>	Всего листов раздела <b>5.1</b> : __	Всего разделов: __	Всего листов выписки: __
<b>26.04.2022 № 99/2022/463765396</b>			
Кадастровый номер:		<b>78:36:0000000:4659</b>	

Номер точки	Координаты, м		Радиус, м	Средняя квадратическая погрешность определения координат характерных точек контура, м	Глубина, высота, м	
	X	Y			H1	H2
1	2	3	4	5	6	7
1174.3	104933.61	116397.37	данные отсутствуют	данные отсутствуют		
1175.1	109898.38	116234.24	данные отсутствуют	данные отсутствуют		
1175.2	109908.48	116237.92	данные отсутствуют	данные отсутствуют		
1175.3	109909.43	116238.39	данные отсутствуют	данные отсутствуют		
1176.1	109959.47	112366.68	данные отсутствуют	данные отсутствуют		
1176.2	109952.74	112358.7	данные отсутствуют	данные отсутствуют		
1176.3	109952.24	112358.25	данные отсутствуют	данные отсутствуют		
1176.4	109867.86	112401.55	данные отсутствуют	данные отсутствуют		
1176.5	109786.19	112443.96	данные отсутствуют	данные отсутствуют		
1176.6	109778.38	112445.4	данные отсутствуют	данные отсутствуют		
1176.7	109765.59	112448.4	данные отсутствуют	данные отсутствуют		
1176.8	109765.48	112447.46	данные отсутствуют	данные отсутствуют		
1176.9	109765.24	112443.51	данные отсутствуют	данные отсутствуют		
1177.1	110396.5	111160.29	данные отсутствуют	данные отсутствуют		

Государственный регистратор		ФГИС ЕГРН
полное наименование должности	подпись	инициалы, фамилия

М.П.



**Описание местоположения объекта недвижимости**

<b>Сооружение</b>			
вид объекта недвижимости			
Лист № __ Раздела <b>5.1</b>	Всего листов раздела <b>5.1</b> : __	Всего разделов: __	Всего листов выписки: __
<b>26.04.2022 № 99/2022/463765396</b>			
Кадастровый номер:		<b>78:36:0000000:4659</b>	

Номер точки	Координаты, м		Радиус, м	Средняя квадратическая погрешность определения координат характерных точек контура, м	Глубина, высота, м	
	X	Y			H1	H2
1	2	3	4	5	6	7
1177.2	110410.66	111165.89	данные отсутствуют	данные отсутствуют		
1177.3	110411.41	111166.11	данные отсутствуют	данные отсутствуют		
1177.4	110412.49	111162.33	данные отсутствуют	данные отсутствуют		
1177.5	110418.37	111142.35	данные отсутствуют	данные отсутствуют		
1177.6	110420.22	111135.32	данные отсутствуют	данные отсутствуют		
1177.7	110431.77	111100.59	данные отсутствуют	данные отсутствуют		
1177.8	110432.07	111099.76	данные отсутствуют	данные отсутствуют		
1177.9	110444.03	111063.85	данные отсутствуют	данные отсутствуют		
1178.1	110502.01	112366.07	данные отсутствуют	данные отсутствуют		
1178.2	110519.4	112347.87	данные отсутствуют	данные отсутствуют		
1178.3	110519.71	112347.6	данные отсутствуют	данные отсутствуют		
1178.4	110487.39	112317.06	данные отсутствуют	данные отсутствуют		
1178.5	110474.48	112315.35	данные отсутствуют	данные отсутствуют		
1178.6	110473.64	112316.19	данные отсутствуют	данные отсутствуют		

Государственный регистратор		ФГИС ЕГРН
полное наименование должности	подпись	инициалы, фамилия

М.П.



**Описание местоположения объекта недвижимости**

<b>Сооружение</b>			
вид объекта недвижимости			
Лист № __ Раздела <b>5.1</b>	Всего листов раздела <b>5.1</b> : __	Всего разделов: __	Всего листов выписки: __
<b>26.04.2022 № 99/2022/463765396</b>			
Кадастровый номер:		<b>78:36:0000000:4659</b>	

Номер точки	Координаты, м		Радиус, м	Средняя квадратическая погрешность определения координат характерных точек контура, м	Глубина, высота, м	
	X	Y			H1	H2
1	2	3	4	5	6	7
1178.7	110442.76	112347.43	данные отсутствуют	данные отсутствуют		
1179.1	109474.23	116254.23	данные отсутствуют	данные отсутствуют		
1179.2	109443.83	116242.27	данные отсутствуют	данные отсутствуют		
1179.3	109443.09	116241.88	данные отсутствуют	данные отсутствуют		
1179.4	109438.93	116251.06	данные отсутствуют	данные отсутствуют		
1179.5	109438.45	116250.85	данные отсутствуют	данные отсутствуют		
1179.6	109372.24	116228.02	данные отсутствуют	данные отсутствуют		
1180.1	109767.87	116671	данные отсутствуют	данные отсутствуют		
1180.2	109744.06	116661.35	данные отсутствуют	данные отсутствуют		
1180.3	109742.62	116660.75	данные отсутствуют	данные отсутствуют		
1181.1	110185.72	111928.53	данные отсутствуют	данные отсутствуют		
1181.2	110186.6	111928.82	данные отсутствуют	данные отсутствуют		
1181.3	110185.9	111931.05	данные отсутствуют	данные отсутствуют		
1181.4	110185.82	111932.27	данные отсутствуют	данные отсутствуют		

Государственный регистратор		ФГИС ЕГРН
полное наименование должности	подпись	инициалы, фамилия

М.П.



**Описание местоположения объекта недвижимости**

<b>Сооружение</b>			
вид объекта недвижимости			
Лист № __ Раздела <b>5.1</b>	Всего листов раздела <b>5.1</b> : __	Всего разделов: __	Всего листов выписки: __
<b>26.04.2022 № 99/2022/463765396</b>			
Кадастровый номер:		<b>78:36:0000000:4659</b>	

Номер точки	Координаты, м		Радиус, м	Средняя квадратическая погрешность определения координат характерных точек контура, м	Глубина, высота, м	
	X	Y			H1	H2
1	2	3	4	5	6	7
1182.1	110357.43	111259.58	данные отсутствуют	данные отсутствуют		
1182.2	110375.29	111266.22	данные отсутствуют	данные отсутствуют		
1182.3	110375.95	111266.42	данные отсутствуют	данные отсутствуют		
1182.4	110357.15	111319.46	данные отсутствуют	данные отсутствуют		
1182.5	110356.45	111321.28	данные отсутствуют	данные отсутствуют		
1182.6	110355.88	111322.78	данные отсутствуют	данные отсутствуют		
1182.7	110338.75	111377.52	данные отсутствуют	данные отсутствуют		
1182.8	110329.51	111410.93	данные отсутствуют	данные отсутствуют		
1182.9	110328.99	111410.77	данные отсутствуют	данные отсутствуют		
1182.10	110318.8	111408.09	данные отсутствуют	данные отсутствуют		
1183.1	109514.9	116157.58	данные отсутствуют	данные отсутствуют		
1183.2	109481.85	116144.89	данные отсутствуют	данные отсутствуют		
1183.3	109481.31	116144.6	данные отсутствуют	данные отсутствуют		
1183.4	109481.04	116145.28	данные отсутствуют	данные отсутствуют		

Государственный регистратор		ФГИС ЕГРН
полное наименование должности	подпись	инициалы, фамилия

М.П.



**Описание местоположения объекта недвижимости**

<b>Сооружение</b>			
вид объекта недвижимости			
Лист № __ Раздела <b>5.1</b>	Всего листов раздела <b>5.1</b> : __	Всего разделов: __	Всего листов выписки: __
<b>26.04.2022 № 99/2022/463765396</b>			
Кадастровый номер:		<b>78:36:0000000:4659</b>	

Номер точки	Координаты, м		Радиус, м	Средняя квадратическая погрешность определения координат характерных точек контура, м	Глубина, высота, м	
	X	Y			H1	H2
1	2	3	4	5	6	7
1183.5	109480.82	116145.78	данные отсутствуют	данные отсутствуют		
1183.6	109444.1	116239.59	данные отсутствуют	данные отсутствуют		
1183.7	109444.8	116239.95	данные отсутствуют	данные отсутствуют		
1183.8	109474.94	116252.59	данные отсутствуют	данные отсутствуют		
1184.1	109742.89	116659.98	данные отсутствуют	данные отсутствуют		
1184.2	109740.9	116659.44	данные отсутствуют	данные отсутствуют		
1184.3	109715.59	116645.18	данные отсутствуют	данные отсутствуют		
1185.1	109580.69	115895.05	данные отсутствуют	данные отсутствуют		
1185.2	109580.52	115895.54	данные отсутствуют	данные отсутствуют		
1185.3	109557.93	115953.83	данные отсутствуют	данные отсутствуют		
1185.4	109555.87	115958.73	данные отсутствуют	данные отсутствуют		
1185.5	109546.76	115980.89	данные отсутствуют	данные отсутствуют		
1185.6	109527.84	116028.64	данные отсутствуют	данные отсутствуют		
1185.7	109528.2	116028.88	данные отсутствуют	данные отсутствуют		

Государственный регистратор		ФГИС ЕГРН
полное наименование должности	подпись	инициалы, фамилия

М.П.



**Описание местоположения объекта недвижимости**

<b>Сооружение</b>			
вид объекта недвижимости			
Лист № __ Раздела <b>5.1</b>	Всего листов раздела <b>5.1</b> : __	Всего разделов: __	Всего листов выписки: __
<b>26.04.2022 № 99/2022/463765396</b>			
Кадастровый номер:		<b>78:36:0000000:4659</b>	

Номер точки	Координаты, м		Радиус, м	Средняя квадратическая погрешность определения координат характерных точек контура, м	Глубина, высота, м	
	X	Y			H1	H2
1	2	3	4	5	6	7
1185.8	109561.48	116048.32	данные отсутствуют	данные отсутствуют		
1186.1	110134.2	112202.65	данные отсутствуют	данные отсутствуют		
1186.2	110135.11	112203.34	данные отсутствуют	данные отсутствуют		
1186.3	110155.44	112211.08	данные отсутствуют	данные отсутствуют		
1186.4	110192.13	112219.54	данные отсутствуют	данные отсутствуют		
1186.5	110272.17	112239.02	данные отсутствуют	данные отсутствуют		
1186.6	110273.14	112239.69	данные отсутствуют	данные отсутствуют		
1186.7	110273.44	112239.18	данные отсутствуют	данные отсутствуют		
1186.8	110281.02	112229.07	данные отсутствуют	данные отсутствуют		
1186.9	110293.45	112223.34	данные отсутствуют	данные отсутствуют		
1186.10	110293.35	112222.91	данные отсутствуют	данные отсутствуют		
1186.11	110290.74	112217.56	данные отсутствуют	данные отсутствуют		
1187.1	109744.34	116656.24	данные отсутствуют	данные отсутствуют		
1187.2	109743.44	116655.91	данные отсутствуют	данные отсутствуют		

Государственный регистратор		ФГИС ЕГРН
полное наименование должности	подпись	инициалы, фамилия

М.П.





**Описание местоположения объекта недвижимости**

<b>Сооружение</b>			
вид объекта недвижимости			
Лист № __ Раздела <b>5.1</b>	Всего листов раздела <b>5.1</b> : __	Всего разделов: __	Всего листов выписки: __
<b>26.04.2022 № 99/2022/463765396</b>			
Кадастровый номер:		<b>78:36:0000000:4659</b>	

Номер точки	Координаты, м		Радиус, м	Средняя квадратическая погрешность определения координат характерных точек контура, м	Глубина, высота, м	
	X	Y			H1	H2
1	2	3	4	5	6	7
1187.3	109716.25	116643.6	данные отсутствуют	данные отсутствуют		
1188.1	110484.9	110964.63	данные отсутствуют	данные отсутствуют		
1188.2	110482.94	110963.77	данные отсутствуют	данные отсутствуют		
1189.1	109155.79	112382.78	данные отсутствуют	данные отсутствуют		
1189.2	109155.89	112383.06	данные отсутствуют	данные отсутствуют		
1189.3	109157.3	112385.96	данные отсутствуют	данные отсутствуют		
1190.1	109952.24	112358.25	данные отсутствуют	данные отсутствуют		
1190.2	109953.65	112357.27	данные отсутствуют	данные отсутствуют		
1190.3	109989.15	112333.67	данные отсутствуют	данные отсутствуют		
1190.4	109988.68	112333.06	данные отсутствуют	данные отсутствуют		
1190.5	109983.48	112326.94	данные отсутствуют	данные отсутствуют		
1191.1	110084.23	112265.89	данные отсутствуют	данные отсутствуют		
1191.2	110084.96	112266.37	данные отсутствуют	данные отсутствуют		
1191.3	110102.28	112278.56	данные отсутствуют	данные отсутствуют		

Государственный регистратор		ФГИС ЕГРН
полное наименование должности	подпись	инициалы, фамилия

М.П.



**Описание местоположения объекта недвижимости**

<b>Сооружение</b>			
вид объекта недвижимости			
Лист № __ Раздела <b>5.1</b>	Всего листов раздела <b>5.1</b> : __	Всего разделов: __	Всего листов выписки: __
<b>26.04.2022 № 99/2022/463765396</b>			
Кадастровый номер:		<b>78:36:0000000:4659</b>	

Номер точки	Координаты, м		Радиус, м	Средняя квадратическая погрешность определения координат характерных точек контура, м	Глубина, высота, м	
	X	Y			H1	H2
1	2	3	4	5	6	7
1192.1	110403.52	112385.44	данные отсутствуют	данные отсутствуют		
1192.2	110398.44	112377.09	данные отсутствуют	данные отсутствуют		
1192.3	110399.84	112376.39	данные отсутствуют	данные отсутствуют		
1192.4	110405.84	112373.31	данные отсутствуют	данные отсутствуют		
1193.1	110519.71	112347.6	данные отсутствуют	данные отсутствуют		
1193.2	110583.34	112408.73	данные отсутствуют	данные отсутствуют		
1193.3	110583.98	112408.1	данные отсутствуют	данные отсутствуют		
1193.4	110585.44	112406.6	данные отсутствуют	данные отсутствуют		
1193.5	110585.87	112406.03	данные отсутствуют	данные отсутствуют		
1194.1	110208.51	111916.55	данные отсутствуют	данные отсутствуют		
1194.2	110208.85	111916.73	данные отсутствуют	данные отсутствуют		
1194.3	110202.45	111933.93	данные отсутствуют	данные отсутствуют		
1194.4	110201.29	111933.54	данные отсутствуют	данные отсутствуют		
1194.5	110186.6	111928.82	данные отсутствуют	данные отсутствуют		

Государственный регистратор		ФГИС ЕГРН
полное наименование должности	подпись	инициалы, фамилия

М.П.



**Описание местоположения объекта недвижимости**

<b>Сооружение</b>			
вид объекта недвижимости			
Лист № __ Раздела <b>5.1</b>	Всего листов раздела <b>5.1</b> : __	Всего разделов: __	Всего листов выписки: __
<b>26.04.2022 № 99/2022/463765396</b>			
Кадастровый номер:		<b>78:36:0000000:4659</b>	

Номер точки	Координаты, м		Радиус, м	Средняя квадратическая погрешность определения координат характерных точек контура, м	Глубина, высота, м	
	X	Y			H1	H2
1	2	3	4	5	6	7
1195.1	109363.7	116439.38	данные отсутствуют	данные отсутствуют		
1195.2	109362.03	116438.72	данные отсутствуют	данные отсутствуют		
1195.3	109311.73	116418.31	данные отсутствуют	данные отсутствуют		
1196.1	109555.87	115958.73	данные отсутствуют	данные отсутствуют		
1196.2	109557.22	115959.2	данные отсутствуют	данные отсутствуют		
1196.3	109575.63	115966.16	данные отсутствуют	данные отсутствуют		
1197.1	110450.16	110152.39	данные отсутствуют	данные отсутствуют		
1197.2	110449.94	110152.15	данные отсутствуют	данные отсутствуют		
1197.3	110432.8	110163.17	данные отсутствуют	данные отсутствуют		
1197.4	110434.19	110165.65	данные отсутствуют	данные отсутствуют		
1197.5	110438.35	110172.66	данные отсутствуют	данные отсутствуют		
1198.1	110338.41	110235.9	данные отсутствуют	данные отсутствуют		
1198.2	110331.71	110226.2	данные отсутствуют	данные отсутствуют		
1198.3	110331.54	110225.83	данные отсутствуют	данные отсутствуют		

Государственный регистратор		ФГИС ЕГРН
полное наименование должности	подпись	инициалы, фамилия

М.П.



**Описание местоположения объекта недвижимости**

<b>Сооружение</b>			
вид объекта недвижимости			
Лист № __ Раздела <b>5.1</b>	Всего листов раздела <b>5.1</b> : __	Всего разделов: __	Всего листов выписки: __
<b>26.04.2022 № 99/2022/463765396</b>			
Кадастровый номер:		<b>78:36:0000000:4659</b>	

Номер точки	Координаты, м		Радиус, м	Средняя квадратическая погрешность определения координат характерных точек контура, м	Глубина, высота, м	
	X	Y			H1	H2
1	2	3	4	5	6	7
1198.4	110338.34	110221.68	данные отсутствуют	данные отсутствуют		
1198.5	110399.3	110183.3	данные отсутствуют	данные отсутствуют		
1198.6	110418.39	110171.63	данные отсутствуют	данные отсутствуют		
1198.7	110419.07	110172.37	данные отсутствуют	данные отсутствуют		
1198.8	110423.83	110179.51	данные отсутствуют	данные отсутствуют		
1199.1	110269.57	109705.86	данные отсутствуют	данные отсутствуют		
1199.2	110269.32	109705.29	данные отсутствуют	данные отсутствуют		
1199.3	110300.66	109685.1	данные отсутствуют	данные отсутствуют		
1199.4	110325.58	109669.29	данные отсутствуют	данные отсутствуют		
1199.5	110330.53	109666.74	данные отсутствуют	данные отсутствуют		
1199.6	110336.59	109662.73	данные отсутствуют	данные отсутствуют		
1199.7	110343.09	109658.59	данные отсутствуют	данные отсутствуют		
1199.8	110343.57	109659.26	данные отсутствуют	данные отсутствуют		
1199.9	110366.75	109699.23	данные отсутствуют	данные отсутствуют		

Государственный регистратор		ФГИС ЕГРН
полное наименование должности	подпись	инициалы, фамилия

М.П.



**Описание местоположения объекта недвижимости**

<b>Сооружение</b>			
вид объекта недвижимости			
Лист № __ Раздела <b>5.1</b>	Всего листов раздела <b>5.1</b> : __	Всего разделов: __	Всего листов выписки: __
<b>26.04.2022 № 99/2022/463765396</b>			
Кадастровый номер:		<b>78:36:0000000:4659</b>	

Номер точки	Координаты, м		Радиус, м	Средняя квадратическая погрешность определения координат характерных точек контура, м	Глубина, высота, м	
	X	Y			H1	H2
1	2	3	4	5	6	7
1200.1	110348.25	109558.95	данные отсутствуют	данные отсутствуют		
1200.2	110343.98	109561.66	данные отсутствуют	данные отсутствуют		
1200.3	110328.67	109570.92	данные отсутствуют	данные отсутствуют		
1200.4	110329.05	109571.49	данные отсутствуют	данные отсутствуют		
1200.5	110336.19	109582.86	данные отсутствуют	данные отсутствуют		
1200.6	110333.76	109584.21	данные отсутствуют	данные отсутствуют		
1201.1	110160.48	109773.48	данные отсутствуют	данные отсутствуют		
1201.2	110157.02	109775.73	данные отсутствуют	данные отсутствуют		
1201.3	110154.82	109776.62	данные отсутствуют	данные отсутствуют		
1201.4	110155.01	109777	данные отсутствуют	данные отсутствуют		
1201.5	110153.58	109777.64	данные отсутствуют	данные отсутствуют		
1201.6	110139.1	109783.07	данные отсутствуют	данные отсутствуют		
1201.7	110137.14	109778.15	данные отсутствуют	данные отсутствуют		
1202.1	110166.59	109780.86	данные отсутствуют	данные отсутствуют		

Государственный регистратор		ФГИС ЕГРН
полное наименование должности	подпись	инициалы, фамилия

М.П.



**Описание местоположения объекта недвижимости**

<b>Сооружение</b>			
вид объекта недвижимости			
Лист № __ Раздела <b>5.1</b>	Всего листов раздела <b>5.1</b> : __	Всего разделов: __	Всего листов выписки: __
<b>26.04.2022 № 99/2022/463765396</b>			
Кадастровый номер:		<b>78:36:0000000:4659</b>	

Номер точки	Координаты, м		Радиус, м	Средняя квадратическая погрешность определения координат характерных точек контура, м	Глубина, высота, м	
	X	Y			H1	H2
1	2	3	4	5	6	7
1202.2	110159.13	109784.81	данные отсутствуют	данные отсутствуют		
1202.3	110158.37	109785.26	данные отсутствуют	данные отсутствуют		
1202.4	110168.32	109812.8	данные отсутствуют	данные отсутствуют		
1202.5	110167.44	109813.07	данные отсутствуют	данные отсутствуют		
1202.6	110156.66	109817.44	данные отсутствуют	данные отсутствуют		
1202.7	110158.8	109822.76	данные отсутствуют	данные отсутствуют		
1202.8	110135.53	109839.67	данные отсутствуют	данные отсутствуют		
1202.9	110138.12	109842.9	данные отсутствуют	данные отсутствуют		
1203.1	110168.32	109812.8	данные отсутствуют	данные отсутствуют		
1203.2	110191.84	109878.85	данные отсутствуют	данные отсутствуют		
1203.3	110195.16	109905.19	данные отсутствуют	данные отсутствуют		
1203.4	110193.24	109919.52	данные отсутствуют	данные отсутствуют		
1203.5	110190.84	109939	данные отсутствуют	данные отсутствуют		
1203.6	110187.06	109965.71	данные отсутствуют	данные отсутствуют		

Государственный регистратор		ФГИС ЕГРН
полное наименование должности	подпись	инициалы, фамилия

М.П.



**Описание местоположения объекта недвижимости**

<b>Сооружение</b>			
вид объекта недвижимости			
Лист № __ Раздела <b>5.1</b>	Всего листов раздела <b>5.1</b> : __	Всего разделов: __	Всего листов выписки: __
<b>26.04.2022 № 99/2022/463765396</b>			
Кадастровый номер:		<b>78:36:0000000:4659</b>	

Номер точки	Координаты, м		Радиус, м	Средняя квадратическая погрешность определения координат характерных точек контура, м	Глубина, высота, м	
	X	Y			H1	H2
1	2	3	4	5	6	7
1203.7	110187.77	109965.81	данные отсутствуют	данные отсутствуют		
1203.8	110200.16	109967.31	данные отсутствуют	данные отсутствуют		
1203.9	110212.21	109960.43	данные отсутствуют	данные отсутствуют		
1204.1	110252.86	109965.72	данные отсутствуют	данные отсутствуют		
1204.2	110259.72	109975.94	данные отсутствуют	данные отсутствуют		
1204.3	110238.75	109988.44	данные отсутствуют	данные отсутствуют		
1204.4	110281.74	110067.6	данные отсутствуют	данные отсутствуют		
1204.5	110282.51	110069.04	данные отсутствуют	данные отсутствуют		
1204.6	110298.12	110059.3	данные отсутствуют	данные отсутствуют		
1204.7	110298.59	110060.08	данные отсутствуют	данные отсутствуют		
1205.1	110452.79	110064.24	данные отсутствуют	данные отсутствуют		
1205.2	110464.54	110008.5	данные отсутствуют	данные отсутствуют		
1205.3	110466.63	110010.33	данные отсутствуют	данные отсутствуют		
1206.1	110446.71	110005.5	данные отсутствуют	данные отсутствуют		

Государственный регистратор		ФГИС ЕГРН
полное наименование должности	подпись	инициалы, фамилия

М.П.



**Описание местоположения объекта недвижимости**

<b>Сооружение</b>			
вид объекта недвижимости			
Лист № __ Раздела <b>5.1</b>	Всего листов раздела <b>5.1</b> : __	Всего разделов: __	Всего листов выписки: __
<b>26.04.2022 № 99/2022/463765396</b>			
Кадастровый номер:		<b>78:36:0000000:4659</b>	

Номер точки	Координаты, м		Радиус, м	Средняя квадратическая погрешность определения координат характерных точек контура, м	Глубина, высота, м	
	X	Y			H1	H2
1	2	3	4	5	6	7
1206.2	110444.3	110000.97	данные отсутствуют	данные отсутствуют		
1206.3	110451.18	109996.56	данные отсутствуют	данные отсутствуют		
1206.4	110452.95	109999.74	данные отсутствуют	данные отсутствуют		
1206.5	110464.54	110008.5	данные отсутствуют	данные отсутствуют		
1207.1	110190.84	109939	данные отсутствуют	данные отсутствуют		
1207.2	110191.69	109939.02	данные отсутствуют	данные отсутствуют		
1207.3	110198.13	109939.5	данные отсутствуют	данные отсутствуют		
1207.4	110241.03	109912.25	данные отсутствуют	данные отсутствуют		
1207.5	110258.3	109901.27	данные отсутствуют	данные отсутствуют		
1207.6	110258.53	109901.53	данные отсутствуют	данные отсутствуют		
1207.7	110263.93	109911.01	данные отсутствуют	данные отсутствуют		
1207.8	110260.99	109912.83	данные отсутствуют	данные отсутствуют		
1208.1	110402.19	109315.27	данные отсутствуют	данные отсутствуют		
1208.2	110398.79	109311.47	данные отсутствуют	данные отсутствуют		

Государственный регистратор		ФГИС ЕГРН
полное наименование должности	подпись	инициалы, фамилия

М.П.





**Описание местоположения объекта недвижимости**

<b>Сооружение</b>			
вид объекта недвижимости			
Лист № __ Раздела <b>5.1</b>	Всего листов раздела <b>5.1</b> : __	Всего разделов: __	Всего листов выписки: __
<b>26.04.2022 № 99/2022/463765396</b>			
Кадастровый номер:		<b>78:36:0000000:4659</b>	

Номер точки	Координаты, м		Радиус, м	Средняя квадратическая погрешность определения координат характерных точек контура, м	Глубина, высота, м	
	X	Y			H1	H2
1	2	3	4	5	6	7
1208.3	110398.38	109311.05	данные отсутствуют	данные отсутствуют		
1208.4	110354.31	109341.1	данные отсутствуют	данные отсутствуют		
1208.5	110302.98	109371.62	данные отсутствуют	данные отсутствуют		
1208.6	110273.66	109392.06	данные отсутствуют	данные отсутствуют		
1208.7	110241.07	109413.07	данные отсутствуют	данные отсутствуют		
1208.8	110222.52	109425.99	данные отсутствуют	данные отсутствуют		
1208.9	110199.71	109439.43	данные отсутствуют	данные отсутствуют		
1209.1	110445.25	109412.17	данные отсутствуют	данные отсутствуют		
1209.2	110441.72	109405.62	данные отсутствуют	данные отсутствуют		
1209.3	110441.67	109405.53	данные отсутствуют	данные отсутствуют		
1209.4	110411.56	109425.95	данные отсутствуют	данные отсутствуют		
1209.5	110411.71	109426.32	данные отсутствуют	данные отсутствуют		
1209.6	110414.46	109431.23	данные отсутствуют	данные отсутствуют		
1210.1	110472.98	109286.81	данные отсутствуют	данные отсутствуют		

Государственный регистратор		ФГИС ЕГРН
полное наименование должности	подпись	инициалы, фамилия

М.П.



**Описание местоположения объекта недвижимости**

<b>Сооружение</b>			
вид объекта недвижимости			
Лист № __ Раздела <b>5.1</b>	Всего листов раздела <b>5.1</b> : __	Всего разделов: __	Всего листов выписки: __
<b>26.04.2022 № 99/2022/463765396</b>			
Кадастровый номер:		<b>78:36:0000000:4659</b>	

Номер точки	Координаты, м		Радиус, м	Средняя квадратическая погрешность определения координат характерных точек контура, м	Глубина, высота, м	
	X	Y			H1	H2
1	2	3	4	5	6	7
1210.2	110457.51	109297.06	данные отсутствуют	данные отсутствуют		
1210.3	110456.45	109298.2	данные отсутствуют	данные отсутствуют		
1211.1	110398.38	109311.05	данные отсутствуют	данные отсутствуют		
1211.2	110450.97	109277.37	данные отсутствуют	данные отсутствуют		
1211.3	110451.34	109278.01	данные отсутствуют	данные отсутствуют		
1211.4	110452.35	109279.57	данные отсутствуют	данные отсутствуют		
1211.5	110456.39	109295.46	данные отсутствуют	данные отсутствуют		
1211.6	110457.51	109297.06	данные отсутствуют	данные отсутствуют		
1212.1	110829.39	109693.28	данные отсутствуют	данные отсутствуют		
1212.2	110827	109689.68	данные отсутствуют	данные отсутствуют		
1212.3	110830.93	109687.22	данные отсутствуют	данные отсутствуют		
1212.4	110832.02	109686.53	данные отсутствуют	данные отсутствуют		
1212.5	110821.31	109669.63	данные отсутствуют	данные отсутствуют		
1212.6	110768.3	109583.64	данные отсутствуют	данные отсутствуют		

Государственный регистратор		ФГИС ЕГРН
полное наименование должности	подпись	инициалы, фамилия

М.П.



**Описание местоположения объекта недвижимости**

<b>Сооружение</b>			
вид объекта недвижимости			
Лист № __ Раздела <b>5.1</b>	Всего листов раздела <b>5.1</b> : __	Всего разделов: __	Всего листов выписки: __
<b>26.04.2022 № 99/2022/463765396</b>			
Кадастровый номер:		<b>78:36:0000000:4659</b>	

Номер точки	Координаты, м		Радиус, м	Средняя квадратическая погрешность определения координат характерных точек контура, м	Глубина, высота, м	
	X	Y			H1	H2
1	2	3	4	5	6	7
1212.7	110752.88	109559.18	данные отсутствуют	данные отсутствуют		
1212.8	110745.95	109548.35	данные отсутствуют	данные отсутствуют		
1212.9	110739.6	109537.09	данные отсутствуют	данные отсутствуют		
1212.10	110738.64	109537.85	данные отсутствуют	данные отсутствуют		
1213.1	110609.92	109499.74	данные отсутствуют	данные отсутствуют		
1213.2	110606.58	109493.9	данные отсутствуют	данные отсутствуют		
1213.3	110606.38	109493.7	данные отсутствуют	данные отсутствуют		
1213.4	110647.01	109468.54	данные отсутствуют	данные отсутствуют		
1213.5	110652.62	109465.02	данные отсутствуют	данные отсутствуют		
1213.6	110653.09	109465.8	данные отсутствуют	данные отсутствуют		
1214.1	110548.35	109340.73	данные отсутствуют	данные отсутствуют		
1214.2	110579.81	109321.6	данные отсутствуют	данные отсутствуют		
1214.3	110580.12	109322.24	данные отсутствуют	данные отсутствуют		
1214.4	110588.24	109335.48	данные отсутствуют	данные отсутствуют		

Государственный регистратор		ФГИС ЕГРН
полное наименование должности	подпись	инициалы, фамилия

М.П.



**Описание местоположения объекта недвижимости**

<b>Сооружение</b>			
вид объекта недвижимости			
Лист № __ Раздела <b>5.1</b>	Всего листов раздела <b>5.1</b> : __	Всего разделов: __	Всего листов выписки: __
<b>26.04.2022 № 99/2022/463765396</b>			
Кадастровый номер:		<b>78:36:0000000:4659</b>	

Номер точки	Координаты, м		Радиус, м	Средняя квадратическая погрешность определения координат характерных точек контура, м	Глубина, высота, м	
	X	Y			H1	H2
1	2	3	4	5	6	7
1214.5	110589.38	109334.73	данные отсутствуют	данные отсутствуют		
1215.1	110450.97	109277.37	данные отсутствуют	данные отсутствуют		
1215.2	110482.96	109257.72	данные отсутствуют	данные отсутствуют		
1215.3	110485.46	109256.05	данные отсутствуют	данные отсутствуют		
1215.4	110486.38	109255.59	данные отсутствуют	данные отсутствуют		
1215.5	110482.29	109247.42	данные отсутствуют	данные отсутствуют		
1215.6	110535.14	109224.86	данные отсутствуют	данные отсутствуют		
1215.7	110596.96	109198.05	данные отсутствуют	данные отсутствуют		
1215.8	110598.17	109197.54	данные отсутствуют	данные отсутствуют		
1215.9	110597.82	109196.5	данные отсутствуют	данные отсутствуют		
1216.1	110859.77	109890.89	данные отсутствуют	данные отсутствуют		
1216.2	110863.25	109892.3	данные отсутствуют	данные отсутствуют		
1216.3	110863.67	109892.94	данные отсутствуют	данные отсутствуют		
1216.4	110905.31	109866.09	данные отсутствуют	данные отсутствуют		

Государственный регистратор		ФГИС ЕГРН
полное наименование должности	подпись	инициалы, фамилия

М.П.



**Описание местоположения объекта недвижимости**

<b>Сооружение</b>			
вид объекта недвижимости			
Лист № __ Раздела <b>5.1</b>	Всего листов раздела <b>5.1</b> : __	Всего разделов: __	Всего листов выписки: __
<b>26.04.2022 № 99/2022/463765396</b>			
Кадастровый номер:		<b>78:36:0000000:4659</b>	

Номер точки	Координаты, м		Радиус, м	Средняя квадратическая погрешность определения координат характерных точек контура, м	Глубина, высота, м	
	X	Y			H1	H2
1	2	3	4	5	6	7
1216.5	110929.01	109851.93	данные отсутствуют	данные отсутствуют		
1216.6	110930.17	109851.23	данные отсутствуют	данные отсутствуют		
1216.7	110930.61	109851.97	данные отсутствуют	данные отсутствуют		
1216.8	110932.32	109854.75	данные отсутствуют	данные отсутствуют		
1216.9	110935.63	109852.7	данные отсутствуют	данные отсутствуют		
1216.10	110981.39	109922.97	данные отсутствуют	данные отсутствуют		
1216.11	111020.2	109986.23	данные отсутствуют	данные отсутствуют		
1216.12	110994.17	110002.07	данные отсутствуют	данные отсутствуют		
1216.13	110901.35	110060.56	данные отсутствуют	данные отсутствуют		
1216.14	110899.69	110061.74	данные отсутствуют	данные отсутствуют		
1216.15	110898.79	110062.36	данные отсутствуют	данные отсутствуют		
1217.1	110832.02	109686.53	данные отсутствуют	данные отсутствуют		
1217.2	110848.33	109712.97	данные отсутствуют	данные отсутствуют		
1217.3	110859.9	109730.97	данные отсутствуют	данные отсутствуют		

Государственный регистратор		ФГИС ЕГРН
полное наименование должности	подпись	инициалы, фамилия

М.П.



**Описание местоположения объекта недвижимости**

<b>Сооружение</b>			
вид объекта недвижимости			
Лист № __ Раздела <b>5.1</b>	Всего листов раздела <b>5.1</b> : __	Всего разделов: __	Всего листов выписки: __
<b>26.04.2022 № 99/2022/463765396</b>			
Кадастровый номер:		<b>78:36:0000000:4659</b>	

Номер точки	Координаты, м		Радиус, м	Средняя квадратическая погрешность определения координат характерных точек контура, м	Глубина, высота, м	
	X	Y			H1	H2
1	2	3	4	5	6	7
1217.4	110858.85	109731.47	данные отсутствуют	данные отсутствуют		
1218.1	109603.27	109059.53	данные отсутствуют	данные отсутствуют		
1218.2	109538.98	108984.14	данные отсутствуют	данные отсутствуют		
1218.3	109450.99	108974.52	данные отсутствуют	данные отсутствуют		
1218.4	109450.24	108974.34	данные отсутствуют	данные отсутствуют		
1218.5	109450.28	108972.76	данные отсутствуют	данные отсутствуют		
1218.6	109463.54	108888.24	данные отсутствуют	данные отсутствуют		
1218.7	109467.73	108844.65	данные отсутствуют	данные отсутствуют		
1218.8	109400.98	108766.27	данные отсутствуют	данные отсутствуют		
1218.9	109399.69	108764.38	данные отсутствуют	данные отсутствуют		
1218.10	109396.53	108760.19	данные отсутствуют	данные отсутствуют		
1218.11	109393.95	108757.1	данные отсутствуют	данные отсутствуют		
1218.12	109392.01	108754.75	данные отсутствуют	данные отсутствуют		
1219.1	109403.86	109469.63	данные отсутствуют	данные отсутствуют		

Государственный регистратор		ФГИС ЕГРН
полное наименование должности	подпись	инициалы, фамилия

М.П.



**Описание местоположения объекта недвижимости**

<b>Сооружение</b>			
вид объекта недвижимости			
Лист № __ Раздела <b>5.1</b>	Всего листов раздела <b>5.1</b> : __	Всего разделов: __	Всего листов выписки: __
<b>26.04.2022 № 99/2022/463765396</b>			
Кадастровый номер:		<b>78:36:0000000:4659</b>	

Номер точки	Координаты, м		Радиус, м	Средняя квадратическая погрешность определения координат характерных точек контура, м	Глубина, высота, м	
	X	Y			H1	H2
1	2	3	4	5	6	7
1219.2	109399.7	109370.87	данные отсутствуют	данные отсутствуют		
1219.3	109399.37	109367.66	данные отсутствуют	данные отсутствуют		
1219.4	109499.95	109307.86	данные отсутствуют	данные отсутствуют		
1219.5	109501.08	109307.32	данные отсутствуют	данные отсутствуют		
1219.6	109500.49	109306.05	данные отсутствуют	данные отсутствуют		
1219.7	109446.83	109147.71	данные отсутствуют	данные отсутствуют		
1219.8	109450.18	108975.92	данные отсутствуют	данные отсутствуют		
1219.9	109450.24	108974.34	данные отсутствуют	данные отсутствуют		
1219.10	109449.38	108974.11	данные отсутствуют	данные отсутствуют		
1219.11	109293.66	108958.14	данные отсутствуют	данные отсутствуют		
1219.12	109309.57	108910.1	данные отсутствуют	данные отсутствуют		
1219.13	109320.01	108912.34	данные отсутствуют	данные отсутствуют		
1220.1	109074.12	111371.06	данные отсутствуют	данные отсутствуют		
1220.2	109077.21	111376.1	данные отсутствуют	данные отсутствуют		

Государственный регистратор		ФГИС ЕГРН
полное наименование должности	подпись	инициалы, фамилия

М.П.



**Описание местоположения объекта недвижимости**

<b>Сооружение</b>			
вид объекта недвижимости			
Лист № __ Раздела <b>5.1</b>	Всего листов раздела <b>5.1</b> : __	Всего разделов: __	Всего листов выписки: __
<b>26.04.2022 № 99/2022/463765396</b>			
Кадастровый номер:		<b>78:36:0000000:4659</b>	

Номер точки	Координаты, м		Радиус, м	Средняя квадратическая погрешность определения координат характерных точек контура, м	Глубина, высота, м	
	X	Y			H1	H2
1	2	3	4	5	6	7
1220.3	109081.26	111382.59	данные отсутствуют	данные отсутствуют		
1220.4	109080.17	111383.19	данные отсутствуют	данные отсутствуют		
1220.5	109068.72	111389.3	данные отсутствуют	данные отсутствуют		
1220.6	109050.94	111399.49	данные отсутствуют	данные отсутствуют		
1220.7	108987.58	111295.04	данные отсутствуют	данные отсутствуют		
1220.8	109013.91	111278.26	данные отсутствуют	данные отсутствуют		
1220.9	108477.51	110491.98	данные отсутствуют	данные отсутствуют		
1220.10	108534.41	110317.83	данные отсутствуют	данные отсутствуют		
1220.11	108673.77	110053.59	данные отсутствуют	данные отсутствуют		
1220.12	108819.99	109794.54	данные отсутствуют	данные отсутствуют		
1220.13	108970.18	109500.59	данные отсутствуют	данные отсутствуют		
1220.14	109387.93	109427.05	данные отсутствуют	данные отсутствуют		
1220.15	109393.44	109371.12	данные отсутствуют	данные отсутствуют		
1220.16	109399.37	109367.66	данные отсутствуют	данные отсутствуют		

Государственный регистратор		ФГИС ЕГРН
полное наименование должности	подпись	инициалы, фамилия

М.П.





**Описание местоположения объекта недвижимости**

<b>Сооружение</b>			
вид объекта недвижимости			
Лист № __ Раздела <b>5.1</b>	Всего листов раздела <b>5.1</b> : __	Всего разделов: __	Всего листов выписки: __
<b>26.04.2022 № 99/2022/463765396</b>			
Кадастровый номер:		<b>78:36:0000000:4659</b>	

Номер точки	Координаты, м		Радиус, м	Средняя квадратическая погрешность определения координат характерных точек контура, м	Глубина, высота, м	
	X	Y			H1	H2
1	2	3	4	5	6	7
1221.1	109086.28	111389.6	данные отсутствуют	данные отсутствуют		
1221.2	109086.8	111390.3	данные отсутствуют	данные отсутствуют		
1222.1	109081.26	111382.59	данные отсутствуют	данные отсутствуют		
1222.2	109084.37	111387.44	данные отсутствуют	данные отсутствуют		
1222.3	109085.27	111388.67	данные отсутствуют	данные отсутствуют		
1222.4	109085.88	111389.81	данные отсутствуют	данные отсутствуют		
1223.1	109088.6	111388.17	данные отсутствуют	данные отсутствуют		
1223.2	109087.43	111386.73	данные отсутствуют	данные отсутствуют		
1223.3	109086.62	111385.95	данные отсутствуют	данные отсутствуют		
1223.4	109084.37	111387.44	данные отсутствуют	данные отсутствуют		
1224.1	109090.14	111386.91	данные отсутствуют	данные отсутствуют		
1224.2	109089.49	111385.97	данные отсутствуют	данные отсутствуют		
1225.1	109402.31	111896.21	данные отсутствуют	данные отсутствуют		
1225.2	109400.25	111894.78	данные отсутствуют	данные отсутствуют		

Государственный регистратор		ФГИС ЕГРН
полное наименование должности	подпись	инициалы, фамилия

М.П.



**Описание местоположения объекта недвижимости**

<b>Сооружение</b>			
вид объекта недвижимости			
Лист № __ Раздела <b>5.1</b>	Всего листов раздела <b>5.1</b> : __	Всего разделов: __	Всего листов выписки: __
<b>26.04.2022 № 99/2022/463765396</b>			
Кадастровый номер:		<b>78:36:0000000:4659</b>	

Номер точки	Координаты, м		Радиус, м	Средняя квадратическая погрешность определения координат характерных точек контура, м	Глубина, высота, м	
	X	Y			H1	H2
1	2	3	4	5	6	7
1225.3	109394.21	111888.14	данные отсутствуют	данные отсутствуют		
1226.1	109950.13	111028.32	данные отсутствуют	данные отсутствуют		
1226.2	109949.58	111027.88	данные отсутствуют	данные отсутствуют		
1226.3	109938.49	111043.27	данные отсутствуют	данные отсутствуют		
1226.4	109931.64	111038.07	данные отсутствуют	данные отсутствуют		
1227.1	109959.11	111014.62	данные отсутствуют	данные отсутствуют		
1227.2	109958.52	111015.43	данные отсутствуют	данные отсутствуют		
1227.3	109949.58	111027.88	данные отсутствуют	данные отсутствуют		
1228.1	110648.28	110027.28	данные отсутствуют	данные отсутствуют		
1228.2	110598.33	110059.12	данные отсутствуют	данные отсутствуют		
1228.3	110588.31	110065.58	данные отсутствуют	данные отсутствуют		
1228.4	110587.93	110064.47	данные отсутствуют	данные отсутствуют		
1228.5	110582.18	110052.83	данные отсутствуют	данные отсутствуют		
1229.1	110614.88	110220.16	данные отсутствуют	данные отсутствуют		

Государственный регистратор		ФГИС ЕГРН
полное наименование должности	подпись	инициалы, фамилия

М.П.



**Описание местоположения объекта недвижимости**

<b>Сооружение</b>			
вид объекта недвижимости			
Лист № __ Раздела <b>5.1</b>	Всего листов раздела <b>5.1</b> : __	Всего разделов: __	Всего листов выписки: __
<b>26.04.2022 № 99/2022/463765396</b>			
Кадастровый номер:		<b>78:36:0000000:4659</b>	

Номер точки	Координаты, м		Радиус, м	Средняя квадратическая погрешность определения координат характерных точек контура, м	Глубина, высота, м	
	X	Y			H1	H2
1	2	3	4	5	6	7
1229.2	110622.76	110233.74	данные отсутствуют	данные отсутствуют		
1229.3	110623.16	110234.35	данные отсутствуют	данные отсутствуют		
1229.4	110664.23	110209.32	данные отсутствуют	данные отсутствуют		
1229.5	110668.52	110215.68	данные отсутствуют	данные отсутствуют		
1229.6	110664.89	110238.15	данные отсутствуют	данные отсутствуют		
1230.1	110729.3	110153.58	данные отсутствуют	данные отсутствуют		
1230.2	110735.97	110163.19	данные отсутствуют	данные отсутствуют		
1230.3	110733.82	110164.58	данные отсутствуют	данные отсутствуют		
1230.4	110741.35	110177.14	данные отсутствуют	данные отсутствуют		
1231.1	111481.22	110241.13	данные отсутствуют	данные отсутствуют		
1231.2	111484.56	110251.14	данные отсутствуют	данные отсутствуют		
1231.3	111484.87	110251.89	данные отсутствуют	данные отсутствуют		
1231.4	111411.75	110277.46	данные отсутствуют	данные отсутствуют		
1231.5	111404.4	110279.94	данные отсутствуют	данные отсутствуют		

Государственный регистратор		ФГИС ЕГРН
полное наименование должности	подпись	инициалы, фамилия

М.П.



**Описание местоположения объекта недвижимости**

<b>Сооружение</b>			
вид объекта недвижимости			
Лист № __ Раздела <b>5.1</b>	Всего листов раздела <b>5.1</b> : __	Всего разделов: __	Всего листов выписки: __
<b>26.04.2022 № 99/2022/463765396</b>			
Кадастровый номер:		<b>78:36:0000000:4659</b>	

Номер точки	Координаты, м		Радиус, м	Средняя квадратическая погрешность определения координат характерных точек контура, м	Глубина, высота, м	
	X	Y			H1	H2
1	2	3	4	5	6	7
1231.6	111404.82	110281.05	данные отсутствуют	данные отсутствуют		
1231.7	111414.26	110302.25	данные отсутствуют	данные отсутствуют		
1231.8	111416.73	110301.17	данные отсутствуют	данные отсутствуют		
1232.1	111698.9	110389.58	данные отсутствуют	данные отсутствуют		
1232.2	111694.65	110391.09	данные отсутствуют	данные отсутствуют		
1232.3	111684.37	110395.26	данные отсутствуют	данные отсутствуют		
1232.4	111684.44	110395.37	данные отсутствуют	данные отсутствуют		
1232.5	111689.02	110410.42	данные отсутствуют	данные отсутствуют		
1232.6	111689.61	110410.16	данные отсутствуют	данные отсутствуют		
1232.7	111690.57	110413.03	данные отсутствуют	данные отсутствуют		
1232.8	111687.79	110413.82	данные отсутствуют	данные отсутствуют		
1233.1	111527.72	110473.47	данные отсутствуют	данные отсутствуют		
1233.2	111526.8	110471.63	данные отсутствуют	данные отсутствуют		
1233.3	111523.02	110471.17	данные отсутствуют	данные отсутствуют		

Государственный регистратор		ФГИС ЕГРН
полное наименование должности	подпись	инициалы, фамилия

М.П.



**Описание местоположения объекта недвижимости**

<b>Сооружение</b>			
вид объекта недвижимости			
Лист № __ Раздела <b>5.1</b>	Всего листов раздела <b>5.1</b> : __	Всего разделов: __	Всего листов выписки: __
<b>26.04.2022 № 99/2022/463765396</b>			
Кадастровый номер:		<b>78:36:0000000:4659</b>	

Номер точки	Координаты, м		Радиус, м	Средняя квадратическая погрешность определения координат характерных точек контура, м	Глубина, высота, м	
	X	Y			H1	H2
1	2	3	4	5	6	7
1233.4	111519.11	110472.45	данные отсутствуют	данные отсутствуют		
1233.5	111514.27	110458.63	данные отсутствуют	данные отсутствуют		
1233.6	111513.73	110457.1	данные отсутствуют	данные отсутствуют		
1233.7	111513.04	110457.34	данные отсутствуют	данные отсутствуют		
1233.8	111512.73	110456.69	данные отсутствуют	данные отсутствуют		
1233.9	111505.77	110437.07	данные отсутствуют	данные отсутствуют		
1234.1	110958.72	111846.48	данные отсутствуют	данные отсутствуют		
1234.2	110948.26	111840.06	данные отсутствуют	данные отсутствуют		
1234.3	110947.72	111839.65	данные отсутствуют	данные отсутствуют		
1234.4	110921.87	111894.93	данные отсутствуют	данные отсутствуют		
1234.5	110921.95	111895.06	данные отсутствуют	данные отсутствуют		
1234.6	110949.88	111910.39	данные отсутствуют	данные отсутствуют		
1234.7	110947.49	111915.34	данные отсутствуют	данные отсутствуют		
1235.1	110969.76	111604.52	данные отсутствуют	данные отсутствуют		

Государственный регистратор		ФГИС ЕГРН
полное наименование должности	подпись	инициалы, фамилия

М.П.



**Описание местоположения объекта недвижимости**

<b>Сооружение</b>			
вид объекта недвижимости			
Лист № __ Раздела <b>5.1</b>	Всего листов раздела <b>5.1</b> : __	Всего разделов: __	Всего листов выписки: __
<b>26.04.2022 № 99/2022/463765396</b>			
Кадастровый номер:		<b>78:36:0000000:4659</b>	

Номер точки	Координаты, м		Радиус, м	Средняя квадратическая погрешность определения координат характерных точек контура, м	Глубина, высота, м	
	X	Y			H1	H2
1	2	3	4	5	6	7
1235.2	110972.99	111604.97	данные отсутствуют	данные отсутствуют		
1235.3	110974.32	111605.21	данные отсутствуют	данные отсутствуют		
1235.4	110976.04	111598.35	данные отсутствуют	данные отсутствуют		
1235.5	110978.35	111592.49	данные отсутствуют	данные отсутствуют		
1235.6	110987.54	111570.36	данные отсутствуют	данные отсутствуют		
1235.7	111000.18	111546.67	данные отсутствуют	данные отсутствуют		
1235.8	111008.68	111531.67	данные отсутствуют	данные отсутствуют		
1235.9	111012.1	111524.82	данные отсутствуют	данные отсутствуют		
1235.10	111024.71	111490.12	данные отсутствуют	данные отсутствуют		
1235.11	111024.79	111471.53	данные отсутствуют	данные отсутствуют		
1235.12	111022.64	111453.52	данные отсутствуют	данные отсутствуют		
1235.13	111012.48	111414.51	данные отсутствуют	данные отсутствуют		
1235.14	111012.71	111414.41	данные отсутствуют	данные отсутствуют		
1235.15	111022.43	111414.75	данные отсутствуют	данные отсутствуют		

Государственный регистратор		ФГИС ЕГРН
полное наименование должности	подпись	инициалы, фамилия

М.П.



**Описание местоположения объекта недвижимости**

<b>Сооружение</b>			
вид объекта недвижимости			
Лист № __ Раздела <b>5.1</b>	Всего листов раздела <b>5.1</b> : __	Всего разделов: __	Всего листов выписки: __
<b>26.04.2022 № 99/2022/463765396</b>			
Кадастровый номер:		<b>78:36:0000000:4659</b>	

Номер точки	Координаты, м		Радиус, м	Средняя квадратическая погрешность определения координат характерных точек контура, м	Глубина, высота, м	
	X	Y			H1	H2
1	2	3	4	5	6	7
1236.1	111070.56	111648.37	данные отсутствуют	данные отсутствуют		
1236.2	111003.73	111635.22	данные отсутствуют	данные отсутствуют		
1236.3	111002.52	111647.23	данные отсутствуют	данные отсутствуют		
1237.1	111000.18	111546.67	данные отсутствуют	данные отсутствуют		
1237.2	111000.89	111547.17	данные отсутствуют	данные отсутствуют		
1237.3	111006.54	111551.17	данные отсутствуют	данные отсутствуют		
1237.4	111019.38	111559.7	данные отсутствуют	данные отсутствуют		
1237.5	111018.87	111560.63	данные отсутствуют	данные отсутствуют		
1237.6	111018.08	111562.15	данные отсутствуют	данные отсутствуют		
1238.1	108162.59	114235.39	данные отсутствуют	данные отсутствуют		
1238.2	108259.5	114276.19	данные отсутствуют	данные отсутствуют		
1238.3	108259.44	114276.45	данные отсутствуют	данные отсутствуют		
1239.1	108162.4	113268.86	данные отсутствуют	данные отсутствуют		
1239.2	108159.78	113262	данные отсутствуют	данные отсутствуют		

Государственный регистратор		ФГИС ЕГРН
полное наименование должности	подпись	инициалы, фамилия

М.П.



**Описание местоположения объекта недвижимости**

<b>Сооружение</b>			
вид объекта недвижимости			
Лист № __ Раздела <b>5.1</b>	Всего листов раздела <b>5.1</b> : __	Всего разделов: __	Всего листов выписки: __
<b>26.04.2022 № 99/2022/463765396</b>			
Кадастровый номер:		<b>78:36:0000000:4659</b>	

Номер точки	Координаты, м		Радиус, м	Средняя квадратическая погрешность определения координат характерных точек контура, м	Глубина, высота, м	
	X	Y			H1	H2
1	2	3	4	5	6	7
1239.3	108159.36	113260.05	данные отсутствуют	данные отсутствуют		
1240.1	108038.28	113309.94	данные отсутствуют	данные отсутствуют		
1240.2	108037.94	113309.22	данные отсутствуют	данные отсутствуют		
1240.3	108026.99	113290.57	данные отсутствуют	данные отсутствуют		
1241.1	108008.86	113342.21	данные отсутствуют	данные отсутствуют		
1241.2	108015.4	113332.87	данные отсутствуют	данные отсутствуют		
1242.1	107978.79	113360.82	данные отсутствуют	данные отсутствуют		
1242.2	107996.08	113367.19	данные отсутствуют	данные отсутствуют		
1242.3	107997.09	113367.54	данные отсутствуют	данные отсутствуют		
1242.4	108001.37	113356.36	данные отсутствуют	данные отсутствуют		
1242.5	108005.33	113348.03	данные отсутствуют	данные отсутствуют		
1243.1	108177.62	113431.71	данные отсутствуют	данные отсутствуют		
1243.2	108177.94	113432.57	данные отсутствуют	данные отсутствуют		
1243.3	108183.5	113446.44	данные отсутствуют	данные отсутствуют		

Государственный регистратор		ФГИС ЕГРН
полное наименование должности	подпись	инициалы, фамилия

М.П.





**Описание местоположения объекта недвижимости**

<b>Сооружение</b>			
вид объекта недвижимости			
Лист № __ Раздела <b>5.1</b>	Всего листов раздела <b>5.1</b> : __	Всего разделов: __	Всего листов выписки: __
<b>26.04.2022 № 99/2022/463765396</b>			
Кадастровый номер:		<b>78:36:0000000:4659</b>	

Номер точки	Координаты, м		Радиус, м	Средняя квадратическая погрешность определения координат характерных точек контура, м	Глубина, высота, м	
	X	Y			H1	H2
1	2	3	4	5	6	7
1244.1	108057.84	113300.53	данные отсутствуют	данные отсутствуют		
1244.2	108058.19	113301.49	данные отсутствуют	данные отсутствуют		
1245.1	108058.57	113298.42	данные отсутствуют	данные отсутствуют		
1245.2	108058.42	113297.75	данные отсутствуют	данные отсутствуют		
1246.1	108059.76	113297.39	данные отсутствуют	данные отсутствуют		
1246.2	108060.05	113297.98	данные отсутствуют	данные отсутствуют		
1247.1	108079.67	113486.67	данные отсутствуют	данные отсутствуют		
1247.2	108092.83	113484.98	данные отсутствуют	данные отсутствуют		
1248.1	108033.46	113490.17	данные отсутствуют	данные отсутствуют		
1248.2	108025.59	113487.39	данные отсутствуют	данные отсутствуют		
1248.3	107962.61	113465.17	данные отсутствуют	данные отсутствуют		
1248.4	107956.83	113462.59	данные отсутствуют	данные отсутствуют		
1248.5	107962.7	113448.63	данные отсутствуют	данные отсутствуют		
1248.6	107963.63	113449.19	данные отсутствуют	данные отсутствуют		

Государственный регистратор		ФГИС ЕГРН
полное наименование должности	подпись	инициалы, фамилия

М.П.



**Описание местоположения объекта недвижимости**

<b>Сооружение</b>			
вид объекта недвижимости			
Лист № __ Раздела <b>5.1</b>	Всего листов раздела <b>5.1</b> : __	Всего разделов: __	Всего листов выписки: __
<b>26.04.2022 № 99/2022/463765396</b>			
Кадастровый номер:		<b>78:36:0000000:4659</b>	

Номер точки	Координаты, м		Радиус, м	Средняя квадратическая погрешность определения координат характерных точек контура, м	Глубина, высота, м	
	X	Y			H1	H2
1	2	3	4	5	6	7
1248.7	107966.97	113441.17	данные отсутствуют	данные отсутствуют		
1248.8	107962.72	113439.4	данные отсутствуют	данные отсутствуют		
1248.9	107949.53	113434.6	данные отсутствуют	данные отсутствуют		
1249.1	108023.5	113316.26	данные отсутствуют	данные отсутствуют		
1249.2	108022.58	113315.55	данные отсутствуют	данные отсутствуют		
1249.3	108010.59	113304.8	данные отсутствуют	данные отсутствуют		
1250.1	108477.28	113822.44	данные отсутствуют	данные отсутствуют		
1250.2	108476.52	113824.58	данные отсутствуют	данные отсутствуют		
1250.3	108461.38	113861.7	данные отсутствуют	данные отсутствуют		
1250.4	108461.92	113862	данные отсутствуют	данные отсутствуют		
1250.5	108466.34	113864.18	данные отсутствуют	данные отсутствуют		
1250.6	108465.73	113865.52	данные отсутствуют	данные отсутствуют		
1250.7	108430.57	113851.3	данные отсутствуют	данные отсутствуют		
1250.8	108404.58	113840.76	данные отсутствуют	данные отсутствуют		

Государственный регистратор		ФГИС ЕГРН
полное наименование должности	подпись	инициалы, фамилия

М.П.



**Описание местоположения объекта недвижимости**

<b>Сооружение</b>			
вид объекта недвижимости			
Лист № __ Раздела <b>5.1</b>	Всего листов раздела <b>5.1</b> : __	Всего разделов: __	Всего листов выписки: __
<b>26.04.2022 № 99/2022/463765396</b>			
Кадастровый номер:		<b>78:36:0000000:4659</b>	

Номер точки	Координаты, м		Радиус, м	Средняя квадратическая погрешность определения координат характерных точек контура, м	Глубина, высота, м	
	X	Y			H1	H2
1	2	3	4	5	6	7
1250.9	108283.97	113791.95	данные отсутствуют	данные отсутствуют		
1250.10	108225.26	113769.22	данные отсутствуют	данные отсутствуют		
1250.11	108222.78	113768.34	данные отсутствуют	данные отсутствуют		
1251.1	105484.05	116254.86	данные отсутствуют	данные отсутствуют		
1251.2	105520.31	116268.89	данные отсутствуют	данные отсутствуют		
1251.3	105521.6	116269.38	данные отсутствуют	данные отсутствуют		
1251.4	105519.94	116273.67	данные отсутствуют	данные отсутствуют		
1251.5	105518.3	116277.21	данные отсутствуют	данные отсутствуют		
1251.6	105517.38	116276.92	данные отсутствуют	данные отсутствуют		
1251.7	105482.28	116263.84	данные отсутствуют	данные отсутствуют		
1252.1	105564.95	116349.8	данные отсутствуют	данные отсутствуют		
1252.2	105565.28	116349	данные отсутствуют	данные отсутствуют		
1252.3	105567.14	116343.91	данные отсутствуют	данные отсутствуют		
1253.1	105610.13	116349.96	данные отсутствуют	данные отсутствуют		

Государственный регистратор		ФГИС ЕГРН
полное наименование должности	подпись	инициалы, фамилия

М.П.



**Описание местоположения объекта недвижимости**

<b>Сооружение</b>			
вид объекта недвижимости			
Лист № __ Раздела <b>5.1</b>	Всего листов раздела <b>5.1</b> : __	Всего разделов: __	Всего листов выписки: __
<b>26.04.2022 № 99/2022/463765396</b>			
Кадастровый номер:		<b>78:36:0000000:4659</b>	

Номер точки	Координаты, м		Радиус, м	Средняя квадратическая погрешность определения координат характерных точек контура, м	Глубина, высота, м	
	X	Y			H1	H2
1	2	3	4	5	6	7
1253.2	105599.77	116345.97	данные отсутствуют	данные отсутствуют		
1253.3	105598.89	116345.6	данные отсутствуют	данные отсутствуют		
1254.1	105767.47	116390.99	данные отсутствуют	данные отсутствуют		
1254.2	105672.66	116352.72	данные отсутствуют	данные отсутствуют		
1254.3	105626.81	116334.84	данные отсутствуют	данные отсутствуют		
1255.1	105548.58	116454.28	данные отсутствуют	данные отсутствуют		
1255.2	105548.29	116454.83	данные отсутствуют	данные отсутствуют		
1255.3	105543.63	116465.34	данные отсутствуют	данные отсутствуют		
1256.1	105534.3	116339.01	данные отсутствуют	данные отсутствуют		
1256.2	105547	116306.92	данные отсутствуют	данные отсутствуют		
1256.3	105595.13	116188.14	данные отсутствуют	данные отсутствуют		
1256.4	105600.85	116174.33	данные отсутствуют	данные отсутствуют		
1256.5	105610.45	116150.52	данные отсутствуют	данные отсутствуют		
1257.1	105511.73	116395.73	данные отсутствуют	данные отсутствуют		

Государственный регистратор		ФГИС ЕГРН
полное наименование должности	подпись	инициалы, фамилия

М.П.



**Описание местоположения объекта недвижимости**

<b>Сооружение</b>			
вид объекта недвижимости			
Лист № __ Раздела <b>5.1</b>	Всего листов раздела <b>5.1</b> : __	Всего разделов: __	Всего листов выписки: __
<b>26.04.2022 № 99/2022/463765396</b>			
Кадастровый номер:		<b>78:36:0000000:4659</b>	

Номер точки	Координаты, м		Радиус, м	Средняя квадратическая погрешность определения координат характерных точек контура, м	Глубина, высота, м	
	X	Y			H1	H2
1	2	3	4	5	6	7
1257.2	105496.66	116433.93	данные отсутствуют	данные отсутствуют		
1257.3	105495.18	116433.38	данные отсутствуют	данные отсутствуют		
1257.4	105492.04	116432.08	данные отсутствуют	данные отсутствуют		
1257.5	105492.43	116430.83	данные отсутствуют	данные отсутствуют		
1257.6	105460.94	116419.67	данные отсутствуют	данные отсутствуют		
1257.7	105467.12	116405.33	данные отсутствуют	данные отсутствуют		
1257.8	105512.46	116290.76	данные отсутствуют	данные отсутствуют		
1257.9	105518.3	116277.21	данные отсутствуют	данные отсутствуют		
1258.1	105764.35	115799.19	данные отсутствуют	данные отсутствуют		
1258.2	105753.43	115795.22	данные отсутствуют	данные отсутствуют		
1258.3	105752.55	115794.88	данные отсутствуют	данные отсутствуют		
1258.4	105734.96	115840.09	данные отсутствуют	данные отсутствуют		
1258.5	105688.95	115954.66	данные отсутствуют	данные отсутствуют		
1258.6	105681.34	115973.95	данные отсутствуют	данные отсутствуют		

Государственный регистратор		ФГИС ЕГРН
полное наименование должности	подпись	инициалы, фамилия

М.П.



**Описание местоположения объекта недвижимости**

<b>Сооружение</b>			
вид объекта недвижимости			
Лист № __ Раздела <b>5.1</b>	Всего листов раздела <b>5.1</b> : __	Всего разделов: __	Всего листов выписки: __
<b>26.04.2022 № 99/2022/463765396</b>			
Кадастровый номер:		<b>78:36:0000000:4659</b>	

Номер точки	Координаты, м		Радиус, м	Средняя квадратическая погрешность определения координат характерных точек контура, м	Глубина, высота, м	
	X	Y			H1	H2
1	2	3	4	5	6	7
1258.7	105641.41	116073.05	данные отсутствуют	данные отсутствуют		
1258.8	105630.48	116100.65	данные отсутствуют	данные отсутствуют		
1259.1	105673.62	116174.61	данные отсутствуют	данные отсутствуют		
1259.2	105693.65	116125.99	данные отсутствуют	данные отсутствуют		
1259.3	105694.07	116125.17	данные отсутствуют	данные отсутствуют		
1260.1	105600.85	116174.33	данные отсутствуют	данные отсутствуют		
1260.2	105601.93	116174.68	данные отсутствуют	данные отсутствуют		
1260.3	105614.1	116179.7	данные отсутствуют	данные отсутствуют		
1261.1	105149.01	115820.59	данные отсутствуют	данные отсутствуют		
1261.2	105184.21	115817.57	данные отсутствуют	данные отсутствуют		
1261.3	105197.73	115816.41	данные отсутствуют	данные отсутствуют		
1261.4	105213.1	115815.76	данные отсутствуют	данные отсутствуют		
1261.5	105227.15	115816.02	данные отсутствуют	данные отсутствуют		
1261.6	105252.69	115816.91	данные отсутствуют	данные отсутствуют		

Государственный регистратор		ФГИС ЕГРН
полное наименование должности	подпись	инициалы, фамилия

М.П.



**Описание местоположения объекта недвижимости**

<b>Сооружение</b>			
вид объекта недвижимости			
Лист № __ Раздела <b>5.1</b>	Всего листов раздела <b>5.1</b> : __	Всего разделов: __	Всего листов выписки: __
<b>26.04.2022 № 99/2022/463765396</b>			
Кадастровый номер:		<b>78:36:0000000:4659</b>	

Номер точки	Координаты, м		Радиус, м	Средняя квадратическая погрешность определения координат характерных точек контура, м	Глубина, высота, м	
	X	Y			H1	H2
1	2	3	4	5	6	7
1261.7	105266.6	115817.8	данные отсутствуют	данные отсутствуют		
1261.8	105297.92	115821.12	данные отсутствуют	данные отсутствуют		
1261.9	105310.1	115822.74	данные отсутствуют	данные отсутствуют		
1261.10	105333.59	115829.55	данные отсутствуют	данные отсутствуют		
1261.11	105364.04	115839.46	данные отсутствуют	данные отсутствуют		
1261.12	105373.23	115843.2	данные отсутствуют	данные отсутствуют		
1261.13	105381.96	115846.93	данные отсутствуют	данные отсутствуют		
1261.14	105427.02	115866.98	данные отсутствуют	данные отсутствуют		
1261.15	105432.03	115869.11	данные отсутствуют	данные отсутствуют		
1261.16	105489.26	115894.17	данные отсутствуют	данные отсутствуют		
1261.17	105490.98	115894.92	данные отсутствуют	данные отсутствуют		
1261.18	105492.18	115895.4	данные отсутствуют	данные отсутствуют		
1261.19	105553.87	115922.19	данные отсутствуют	данные отсутствуют		
1261.20	105577.27	115930.98	данные отсутствуют	данные отсутствуют		

Государственный регистратор		ФГИС ЕГРН
полное наименование должности	подпись	инициалы, фамилия

М.П.



**Описание местоположения объекта недвижимости**

<b>Сооружение</b>			
вид объекта недвижимости			
Лист № __ Раздела <b>5.1</b>	Всего листов раздела <b>5.1</b> : __	Всего разделов: __	Всего листов выписки: __
<b>26.04.2022 № 99/2022/463765396</b>			
Кадастровый номер:		<b>78:36:0000000:4659</b>	

Номер точки	Координаты, м		Радиус, м	Средняя квадратическая погрешность определения координат характерных точек контура, м	Глубина, высота, м	
	X	Y			H1	H2
1	2	3	4	5	6	7
1261.21	105596.03	115927.82	данные отсутствуют	данные отсутствуют		
1261.22	105607.83	115930.42	данные отсутствуют	данные отсутствуют		
1261.23	105651.89	115939.83	данные отсутствуют	данные отсутствуют		
1261.24	105653.08	115940.38	данные отсутствуют	данные отсутствуют		
1261.25	105600.21	116074.65	данные отсутствуют	данные отсутствуют		
1261.26	105547.02	116205.07	данные отсутствуют	данные отсутствуют		
1261.27	105521.6	116269.38	данные отсутствуют	данные отсутствуют		
1262.1	107271.76	116867.56	данные отсутствуют	данные отсутствуют		
1262.2	107292.52	116859.84	данные отсутствуют	данные отсутствуют		
1262.3	107302.14	116863.46	данные отсутствуют	данные отсутствуют		
1262.4	107303.48	116859.73	данные отсутствуют	данные отсутствуют		
1262.5	107309.23	116845.58	данные отсутствуют	данные отсутствуют		
1263.1	107302.14	116863.46	данные отсутствуют	данные отсутствуют		
1263.2	107302.95	116863.78	данные отсутствуют	данные отсутствуют		

Государственный регистратор		ФГИС ЕГРН
полное наименование должности	подпись	инициалы, фамилия

М.П.





**Описание местоположения объекта недвижимости**

<b>Сооружение</b>			
вид объекта недвижимости			
Лист № __ Раздела <b>5.1</b>	Всего листов раздела <b>5.1</b> : __	Всего разделов: __	Всего листов выписки: __
<b>26.04.2022 № 99/2022/463765396</b>			
Кадастровый номер:		<b>78:36:0000000:4659</b>	

Номер точки	Координаты, м		Радиус, м	Средняя квадратическая погрешность определения координат характерных точек контура, м	Глубина, высота, м	
	X	Y			H1	H2
1	2	3	4	5	6	7
1263.3	107304.17	116864.26	данные отсутствуют	данные отсутствуют		
1263.4	107305.68	116860.6	данные отсутствуют	данные отсутствуют		
1263.5	107310.72	116846.22	данные отсутствуют	данные отсутствуют		
1264.1	111303.72	111937.1	данные отсутствуют	данные отсутствуют		
1264.2	111303.19	111937.12	данные отсутствуют	данные отсутствуют		
1264.3	111267.54	111948.22	данные отсутствуют	данные отсутствуют		
1264.4	111266.34	111943.89	данные отсутствуют	данные отсутствуют		
1265.1	111324.89	111969.43	данные отсутствуют	данные отсутствуют		
1265.2	111324.41	111968.33	данные отсутствуют	данные отсутствуют		
1265.3	111322.24	111969.08	данные отсутствуют	данные отсутствуют		
1265.4	111322.52	111969.75	данные отсутствуют	данные отсутствуют		
1265.5	111323.4	111971.2	данные отсутствуют	данные отсутствуют		
1266.1	111320.51	111978.17	данные отсутствуют	данные отсутствуют		
1266.2	111321.13	111977.97	данные отсутствуют	данные отсутствуют		

Государственный регистратор		ФГИС ЕГРН
полное наименование должности	подпись	инициалы, фамилия

М.П.



**Описание местоположения объекта недвижимости**

<b>Сооружение</b>			
вид объекта недвижимости			
Лист № __ Раздела <b>5.1</b>	Всего листов раздела <b>5.1</b> : __	Всего разделов: __	Всего листов выписки: __
<b>26.04.2022 № 99/2022/463765396</b>			
Кадастровый номер:		<b>78:36:0000000:4659</b>	

Номер точки	Координаты, м		Радиус, м	Средняя квадратическая погрешность определения координат характерных точек контура, м	Глубина, высота, м	
	X	Y			H1	H2
1	2	3	4	5	6	7
1266.3	111329.05	111976.9	данные отсутствуют	данные отсутствуют		
1266.4	111334.69	111983.64	данные отсутствуют	данные отсутствуют		
1267.1	111212.84	110985.22	данные отсутствуют	данные отсутствуют		
1267.2	111203.87	110903	данные отсутствуют	данные отсутствуют		
1267.3	111202.79	110895.55	данные отсутствуют	данные отсутствуют		
1267.4	111201.53	110886.05	данные отсутствуют	данные отсутствуют		
1267.5	111202.23	110886.04	данные отсутствуют	данные отсутствуют		
1267.6	111205.88	110885.74	данные отсутствуют	данные отсутствуют		
1267.7	111219.09	110884.22	данные отсутствуют	данные отсутствуют		
1267.8	111220.06	110887.99	данные отсутствуют	данные отсутствуют		
1268.1	111219.44	110126.58	данные отсутствуют	данные отсутствуют		
1268.2	111218.54	110126.62	данные отсутствуют	данные отсутствуют		
1268.3	111216.42	110126.58	данные отсутствуют	данные отсутствуют		
1269.1	111513.55	110240.31	данные отсутствуют	данные отсутствуют		

Государственный регистратор		ФГИС ЕГРН
полное наименование должности	подпись	инициалы, фамилия

М.П.



**Описание местоположения объекта недвижимости**

<b>Сооружение</b>			
вид объекта недвижимости			
Лист № __ Раздела <b>5.1</b>	Всего листов раздела <b>5.1</b> : __	Всего разделов: __	Всего листов выписки: __
<b>26.04.2022 № 99/2022/463765396</b>			
Кадастровый номер:		<b>78:36:0000000:4659</b>	

Номер точки	Координаты, м		Радиус, м	Средняя квадратическая погрешность определения координат характерных точек контура, м	Глубина, высота, м	
	X	Y			H1	H2
1	2	3	4	5	6	7
1269.2	111513.58	110241.37	данные отсутствуют	данные отсутствуют		
1269.3	111513.66	110242	данные отсутствуют	данные отсутствуют		
1269.4	111514.92	110241.53	данные отсутствуют	данные отсутствуют		
1270.1	111513.66	110242	данные отсутствуют	данные отсутствуют		
1270.2	111512.74	110242.31	данные отсутствуют	данные отсутствуют		
1270.3	111533.67	110205.59	данные отсутствуют	данные отсутствуют		
1270.4	111534.53	110203.39	данные отсутствуют	данные отсутствуют		
1271.1	111490.53	109977.11	данные отсутствуют	данные отсутствуют		
1271.2	111491.31	109976.7	данные отсутствуют	данные отсутствуют		
1272.1	111480.24	109966.62	данные отсутствуют	данные отсутствуют		
1272.2	111480.63	109967.19	данные отсутствуют	данные отсутствуют		
1272.3	111481.23	109968.25	данные отсутствуют	данные отсутствуют		
1273.1	111958.33	110021.21	данные отсутствуют	данные отсутствуют		
1273.2	111957.69	110020.21	данные отсутствуют	данные отсутствуют		

Государственный регистратор		ФГИС ЕГРН
полное наименование должности	подпись	инициалы, фамилия

М.П.



**Описание местоположения объекта недвижимости**

<b>Сооружение</b>			
вид объекта недвижимости			
Лист № __ Раздела <b>5.1</b>	Всего листов раздела <b>5.1</b> : __	Всего разделов: __	Всего листов выписки: __
<b>26.04.2022 № 99/2022/463765396</b>			
Кадастровый номер:		<b>78:36:0000000:4659</b>	

Номер точки	Координаты, м		Радиус, м	Средняя квадратическая погрешность определения координат характерных точек контура, м	Глубина, высота, м	
	X	Y			H1	H2
1	2	3	4	5	6	7
1273.3	111956.07	110017.69	данные отсутствуют	данные отсутствуют		
1273.4	111950.7	110019.42	данные отсутствуют	данные отсутствуют		
1273.5	111953.58	110022.89	данные отсутствуют	данные отсутствуют		
1273.6	111954.24	110023.65	данные отсутствуют	данные отсутствуют		
1274.1	111976.65	110036.1	данные отсутствуют	данные отсутствуют		
1274.2	111971.36	110030.31	данные отсутствуют	данные отсутствуют		
1274.3	111970.56	110030.9	данные отсутствуют	данные отсутствуют		
1274.4	111965.15	110034.51	данные отсутствуют	данные отсутствуют		
1275.1	111961.46	110019.5	данные отсутствуют	данные отсутствуют		
1275.2	111962.77	110020.82	данные отсутствуют	данные отсутствуют		
1275.3	111971.36	110030.31	данные отсутствуют	данные отсутствуют		
1276.1	113362.73	109050.42	данные отсутствуют	данные отсутствуют		
1276.2	113362.46	109049.64	данные отсутствуют	данные отсутствуют		
1277.1	113364.37	109049.97	данные отсутствуют	данные отсутствуют		

Государственный регистратор		ФГИС ЕГРН
полное наименование должности	подпись	инициалы, фамилия

М.П.



**Описание местоположения объекта недвижимости**

<b>Сооружение</b>			
вид объекта недвижимости			
Лист № __ Раздела <b>5.1</b>	Всего листов раздела <b>5.1</b> : __	Всего разделов: __	Всего листов выписки: __
<b>26.04.2022 № 99/2022/463765396</b>			
Кадастровый номер:		<b>78:36:0000000:4659</b>	

Номер точки	Координаты, м		Радиус, м	Средняя квадратическая погрешность определения координат характерных точек контура, м	Глубина, высота, м	
	X	Y			H1	H2
1	2	3	4	5	6	7
1277.2	113364.57	109050.77	данные отсутствуют	данные отсутствуют		
1278.1	112943.04	109475.83	данные отсутствуют	данные отсутствуют		
1278.2	112944.69	109478.57	данные отсутствуют	данные отсутствуют		
1278.3	112951.26	109489.44	данные отсутствуют	данные отсутствуют		
1279.1	114426.04	107629.58	данные отсутствуют	данные отсутствуют		
1279.2	114425.63	107629.47	данные отсутствуют	данные отсутствуют		
1279.3	114400.89	107623.92	данные отсутствуют	данные отсутствуют		
1280.1	114129.83	108326.81	данные отсутствуют	данные отсутствуют		
1280.2	114130.33	108327.4	данные отсутствуют	данные отсутствуют		
1280.3	114130.09	108328.2	данные отсутствуют	данные отсутствуют		
1280.4	114119.39	108371.19	данные отсутствуют	данные отсутствуют		
1281.1	114189.05	108339.39	данные отсутствуют	данные отсутствуют		
1281.2	114191.41	108340.38	данные отсутствуют	данные отсутствуют		
1281.3	114200.94	108345.1	данные отсутствуют	данные отсутствуют		

Государственный регистратор		ФГИС ЕГРН
полное наименование должности	подпись	инициалы, фамилия

М.П.



**Описание местоположения объекта недвижимости**

<b>Сооружение</b>			
вид объекта недвижимости			
Лист № __ Раздела <b>5.1</b>	Всего листов раздела <b>5.1</b> : __	Всего разделов: __	Всего листов выписки: __
<b>26.04.2022 № 99/2022/463765396</b>			
Кадастровый номер:		<b>78:36:0000000:4659</b>	

Номер точки	Координаты, м		Радиус, м	Средняя квадратическая погрешность определения координат характерных точек контура, м	Глубина, высота, м	
	X	Y			H1	H2
1	2	3	4	5	6	7
1281.4	114199.81	108348.08	данные отсутствуют	данные отсутствуют		
1282.1	114189.52	108337.99	данные отсутствуют	данные отсутствуют		
1282.2	114190.35	108338.36	данные отсутствуют	данные отсутствуют		
1282.3	114202.84	108343.27	данные отсутствуют	данные отсутствуют		
1283.1	114190.06	108336.42	данные отсутствуют	данные отсутствуют		
1283.2	114191.35	108336.91	данные отсутствуют	данные отсутствуют		
1283.3	114205.01	108342.07	данные отсутствуют	данные отсутствуют		
1283.4	114203.95	108344.93	данные отсутствуют	данные отсутствуют		
1284.1	114211.58	108012.12	данные отсутствуют	данные отсутствуют		
1284.2	114264.19	108032.23	данные отсутствуют	данные отсутствуют		
1284.3	114264.86	108032.52	данные отсутствуют	данные отсутствуют		
1284.4	114264.03	108035	данные отсутствуют	данные отсутствуют		
1284.5	114263.42	108036.9	данные отсутствуют	данные отсутствуют		
1285.1	114286.98	107894.56	данные отсутствуют	данные отсутствуют		

Государственный регистратор		ФГИС ЕГРН
полное наименование должности	подпись	инициалы, фамилия

М.П.



**Описание местоположения объекта недвижимости**

<b>Сооружение</b>			
вид объекта недвижимости			
Лист № __ Раздела <b>5.1</b>	Всего листов раздела <b>5.1</b> : __	Всего разделов: __	Всего листов выписки: __
<b>26.04.2022 № 99/2022/463765396</b>			
Кадастровый номер:		<b>78:36:0000000:4659</b>	

Номер точки	Координаты, м		Радиус, м	Средняя квадратическая погрешность определения координат характерных точек контура, м	Глубина, высота, м	
	X	Y			H1	H2
1	2	3	4	5	6	7
1285.2	114311.5	107903.09	данные отсутствуют	данные отсутствуют		
1285.3	114311.28	107903.62	данные отсутствуют	данные отсутствуют		
1285.4	114297.77	107934.97	данные отсутствуют	данные отсутствуют		
1285.5	114281.16	107986.54	данные отсутствуют	данные отсутствуют		
1285.6	114278.5	107991.01	данные отсутствуют	данные отсутствуют		
1285.7	114264.86	108032.52	данные отсутствуют	данные отсутствуют		
1286.1	107743.36	116153.92	данные отсутствуют	данные отсутствуют		
1286.2	107743.99	116154.21	данные отсутствуют	данные отсутствуют		
1286.3	107747.01	116155.45	данные отсутствуют	данные отсутствуют		
1287.1	111155.56	110369.33	данные отсутствуют	данные отсутствуют		
1287.2	111128.64	110381.16	данные отсутствуют	данные отсутствуют		
1287.3	111099.97	110395.79	данные отсутствуют	данные отсутствуют		
1287.4	111029.62	110421.42	данные отсутствуют	данные отсутствуют		
1287.5	111018.57	110424.95	данные отсутствуют	данные отсутствуют		

Государственный регистратор		ФГИС ЕГРН
полное наименование должности	подпись	инициалы, фамилия

М.П.



**Описание местоположения объекта недвижимости**

<b>Сооружение</b>			
вид объекта недвижимости			
Лист № __ Раздела <b>5.1</b>	Всего листов раздела <b>5.1</b> : __	Всего разделов: __	Всего листов выписки: __
<b>26.04.2022 № 99/2022/463765396</b>			
Кадастровый номер:		<b>78:36:0000000:4659</b>	

Номер точки	Координаты, м		Радиус, м	Средняя квадратическая погрешность определения координат характерных точек контура, м	Глубина, высота, м	
	X	Y			H1	H2
1	2	3	4	5	6	7
1288.1	110472.82	109754.65	данные отсутствуют	данные отсутствуют		
1288.2	110478.52	109763.04	данные отсутствуют	данные отсутствуют		
1288.3	110478.86	109763.73	данные отсутствуют	данные отсутствуют		
1288.4	110454.79	109778.87	данные отсутствуют	данные отсутствуют		
1288.5	110455.13	109779.5	данные отсутствуют	данные отсутствуют		
1288.6	110457.16	109783.64	данные отсутствуют	данные отсутствуют		
1289.1	110509.97	109730.8	данные отсутствуют	данные отсутствуют		
1289.2	110516.48	109740	данные отсутствуют	данные отсутствуют		
1289.3	110516.7	109740.61	данные отсутствуют	данные отсутствуют		
1289.4	110535.93	109728.35	данные отсутствуют	данные отсутствуют		
1289.5	110536.28	109729.09	данные отсутствуют	данные отсутствуют		
1289.6	110539.3	109733.12	данные отсутствуют	данные отсутствуют		
1290.1	110440.32	109604.21	данные отсутствуют	данные отсутствуют		
1290.2	110438.28	109600.42	данные отсутствуют	данные отсутствуют		

Государственный регистратор		ФГИС ЕГРН
полное наименование должности	подпись	инициалы, фамилия

М.П.





**Описание местоположения объекта недвижимости**

<b>Сооружение</b>			
вид объекта недвижимости			
Лист № __ Раздела <b>5.1</b>	Всего листов раздела <b>5.1</b> : __	Всего разделов: __	Всего листов выписки: __
<b>26.04.2022 № 99/2022/463765396</b>			
Кадастровый номер:		<b>78:36:0000000:4659</b>	

Номер точки	Координаты, м		Радиус, м	Средняя квадратическая погрешность определения координат характерных точек контура, м	Глубина, высота, м	
	X	Y			H1	H2
1	2	3	4	5	6	7
1290.3	110437.84	109599.37	данные отсутствуют	данные отсутствуют		
1290.4	110420.12	109610.47	данные отсутствуют	данные отсутствуют		
1290.5	110419.66	109609.73	данные отсутствуют	данные отсутствуют		
1290.6	110414.23	109602	данные отсутствуют	данные отсутствуют		
1291.1	110381.19	109824.71	данные отсутствуют	данные отсутствуют		
1291.2	110381.03	109824.36	данные отсутствуют	данные отсутствуют		
1291.3	110405.01	109809.64	данные отсутствуют	данные отсутствуют		
1291.4	110407.51	109808.16	данные отсутствуют	данные отсутствуют		
1291.5	110407.16	109807.52	данные отсутствуют	данные отсутствуют		
1291.6	110399.02	109793.74	данные отсутствуют	данные отсутствуют		
1292.1	110549.78	110272.3	данные отсутствуют	данные отсутствуют		
1292.2	110552.22	110276.51	данные отсутствуют	данные отсутствуют		
1292.3	110552.64	110277.24	данные отсутствуют	данные отсутствуют		
1292.4	110521.14	110297	данные отсутствуют	данные отсутствуют		

Государственный регистратор		ФГИС ЕГРН
полное наименование должности	подпись	инициалы, фамилия

М.П.



**Описание местоположения объекта недвижимости**

<b>Сооружение</b>			
вид объекта недвижимости			
Лист № __ Раздела <b>5.1</b>	Всего листов раздела <b>5.1</b> : __	Всего разделов: __	Всего листов выписки: __
<b>26.04.2022 № 99/2022/463765396</b>			
Кадастровый номер:		<b>78:36:0000000:4659</b>	

Номер точки	Координаты, м		Радиус, м	Средняя квадратическая погрешность определения координат характерных точек контура, м	Глубина, высота, м	
	X	Y			H1	H2
1	2	3	4	5	6	7
1292.5	110520.75	110296.35	данные отсутствуют	данные отсутствуют		
1292.6	110516.42	110290.22	данные отсутствуют	данные отсутствуют		
1292.7	110516.71	110289.72	данные отсутствуют	данные отсутствуют		
1293.1	110729.83	109607.24	данные отсутствуют	данные отсутствуют		
1293.2	110729.35	109606.48	данные отсутствуют	данные отсутствуют		
1293.3	110748.66	109595.93	данные отсутствуют	данные отсутствуют		
1293.4	110763.89	109586.89	данные отсутствуют	данные отсутствуют		
1293.5	110766.91	109585.06	данные отсутствуют	данные отсутствуют		
1293.6	110768.3	109583.64	данные отсутствуют	данные отсутствуют		
1294.1	110185.46	110905.81	данные отсутствуют	данные отсутствуют		
1294.2	110186.5	110903.67	данные отсутствуют	данные отсутствуют		
1294.3	110198.56	110883.33	данные отсутствуют	данные отсутствуют		
1294.4	110201.91	110877.57	данные отсутствуют	данные отсутствуют		
1295.1	110587.99	109870.87	данные отсутствуют	данные отсутствуют		

Государственный регистратор		ФГИС ЕГРН
полное наименование должности	подпись	инициалы, фамилия

М.П.



**Описание местоположения объекта недвижимости**

<b>Сооружение</b>			
вид объекта недвижимости			
Лист № __ Раздела <b>5.1</b>	Всего листов раздела <b>5.1</b> : __	Всего разделов: __	Всего листов выписки: __
<b>26.04.2022 № 99/2022/463765396</b>			
Кадастровый номер:		<b>78:36:0000000:4659</b>	

Номер точки	Координаты, м		Радиус, м	Средняя квадратическая погрешность определения координат характерных точек контура, м	Глубина, высота, м	
	X	Y			H1	H2
1	2	3	4	5	6	7
1295.2	110591.1	109874.31	данные отсутствуют	данные отсутствуют		
1295.3	110591.57	109874.79	данные отсутствуют	данные отсутствуют		
1295.4	110543.18	109904.65	данные отсутствуют	данные отсутствуют		
1295.5	110532.63	109911.08	данные отсутствуют	данные отсутствуют		
1295.6	110526.58	109914.95	данные отсутствуют	данные отсутствуют		
1295.7	110508.09	109926.4	данные отсутствуют	данные отсутствуют		
1295.8	110459.58	109957.69	данные отсутствуют	данные отсутствуют		
1296.1	109580.4	109274.78	данные отсутствуют	данные отсутствуют		
1296.2	109561.88	109292.1	данные отсутствуют	данные отсутствуют		
1296.3	109562.21	109292.45	данные отсутствуют	данные отсутствуют		
1296.4	109570.97	109302.49	данные отсутствуют	данные отсутствуют		
1297.1	109591.91	109077.02	данные отсутствуют	данные отсутствуют		
1297.2	109592.52	109077.67	данные отсутствуют	данные отсутствуют		
1297.3	109593.55	109076.5	данные отсутствуют	данные отсутствуют		

Государственный регистратор		ФГИС ЕГРН
полное наименование должности	подпись	инициалы, фамилия

М.П.



**Описание местоположения объекта недвижимости**

<b>Сооружение</b>			
вид объекта недвижимости			
Лист № __ Раздела <b>5.1</b>	Всего листов раздела <b>5.1</b> : __	Всего разделов: __	Всего листов выписки: __
<b>26.04.2022 № 99/2022/463765396</b>			
Кадастровый номер:		<b>78:36:0000000:4659</b>	

Номер точки	Координаты, м		Радиус, м	Средняя квадратическая погрешность определения координат характерных точек контура, м	Глубина, высота, м	
	X	Y			H1	H2
1	2	3	4	5	6	7
1297.4	109598.38	109081.5	данные отсутствуют	данные отсутствуют		
1297.5	109652.93	109156.18	данные отсутствуют	данные отсутствуют		
1297.6	109653.1	109156.33	данные отсутствуют	данные отсутствуют		
1297.7	109645.48	109163.38	данные отсутствуют	данные отсутствуют		
1297.8	109672.68	109196.18	данные отсутствуют	данные отсутствуют		
1297.9	109672.86	109195.94	данные отсутствуют	данные отсутствуют		
1297.10	109683.4	109187.38	данные отсутствуют	данные отсутствуют		
1298.1	111277.59	110562.15	данные отсутствуют	данные отсутствуют		
1298.2	111277.59	110560.95	данные отсутствуют	данные отсутствуют		
1298.3	111271.76	110566.66	данные отсутствуют	данные отсутствуют		
1299.1	110697.09	109809.57	данные отсутствуют	данные отсутствуют		
1299.2	110697.25	109809.78	данные отсутствуют	данные отсутствуют		
1299.3	110721.22	109794.37	данные отсутствуют	данные отсутствуют		
1299.4	110738.36	109783.26	данные отсутствуют	данные отсутствуют		

Государственный регистратор		ФГИС ЕГРН
полное наименование должности	подпись	инициалы, фамилия

М.П.



**Описание местоположения объекта недвижимости**

<b>Сооружение</b>			
вид объекта недвижимости			
Лист № __ Раздела <b>5.1</b>	Всего листов раздела <b>5.1</b> : __	Всего разделов: __	Всего листов выписки: __
<b>26.04.2022 № 99/2022/463765396</b>			
Кадастровый номер:		<b>78:36:0000000:4659</b>	

Номер точки	Координаты, м		Радиус, м	Средняя квадратическая погрешность определения координат характерных точек контура, м	Глубина, высота, м	
	X	Y			H1	H2
1	2	3	4	5	6	7
1299.5	110754.71	109772.7	данные отсутствуют	данные отсутствуют		
1299.6	110754.28	109771.99	данные отсутствуют	данные отсутствуют		
1300.1	110207.64	109648.84	данные отсутствуют	данные отсутствуют		
1300.2	110207.26	109648.28	данные отсутствуют	данные отсутствуют		
1300.3	110162.56	109677.25	данные отсутствуют	данные отсутствуют		
1300.4	110162.22	109676.56	данные отсутствуют	данные отсутствуют		
1301.1	110409.99	109988.56	данные отсутствуют	данные отсутствуют		
1301.2	110409.62	109987.93	данные отсутствуют	данные отсутствуют		
1301.3	110405.29	109983.11	данные отсутствуют	данные отсутствуют		
1302.1	110301.05	109579.44	данные отсутствуют	данные отсутствуют		
1302.2	110304.86	109585.19	данные отсутствуют	данные отсутствуют		
1302.3	110305.2	109585.94	данные отсутствуют	данные отсутствуют		
1302.4	110280.43	109601.47	данные отсутствуют	данные отсутствуют		
1302.5	110281.35	109602.93	данные отсутствуют	данные отсутствуют		

Государственный регистратор		ФГИС ЕГРН
полное наименование должности	подпись	инициалы, фамилия

М.П.



**Описание местоположения объекта недвижимости**

<b>Сооружение</b>			
вид объекта недвижимости			
Лист № __ Раздела <b>5.1</b>	Всего листов раздела <b>5.1</b> : __	Всего разделов: __	Всего листов выписки: __
<b>26.04.2022 № 99/2022/463765396</b>			
Кадастровый номер:		<b>78:36:0000000:4659</b>	

Номер точки	Координаты, м		Радиус, м	Средняя квадратическая погрешность определения координат характерных точек контура, м	Глубина, высота, м	
	X	Y			H1	H2
1	2	3	4	5	6	7
1302.6	110283.36	109606.43	данные отсутствуют	данные отсутствуют		
1303.1	109598.38	109081.5	данные отсутствуют	данные отсутствуют		
1303.2	109598.64	109081.33	данные отсутствуют	данные отсутствуют		
1304.1	110436.83	109971.67	данные отсутствуют	данные отсутствуют		
1304.2	110437.18	109972.32	данные отсутствуют	данные отсутствуют		
1304.3	110451.18	109996.56	данные отсутствуют	данные отсутствуют		
1305.1	110823.53	110715.68	данные отсутствуют	данные отсутствуют		
1305.2	110823.27	110714.83	данные отсутствуют	данные отсутствуют		
1305.3	110817.28	110698.51	данные отсутствуют	данные отсутствуют		
1306.1	110647.01	109468.54	данные отсутствуют	данные отсутствуют		
1306.2	110646.55	109467.88	данные отсутствуют	данные отсутствуют		
1306.3	110639.78	109458.2	данные отсутствуют	данные отсутствуют		
1307.1	111201.24	110351.07	данные отсутствуют	данные отсутствуют		
1307.2	111215.4	110345.48	данные отсутствуют	данные отсутствуют		

Государственный регистратор		ФГИС ЕГРН
полное наименование должности	подпись	инициалы, фамилия

М.П.



**Описание местоположения объекта недвижимости**

<b>Сооружение</b>			
вид объекта недвижимости			
Лист № __ Раздела <b>5.1</b>	Всего листов раздела <b>5.1</b> : __	Всего разделов: __	Всего листов выписки: __
<b>26.04.2022 № 99/2022/463765396</b>			
Кадастровый номер:		<b>78:36:0000000:4659</b>	

Номер точки	Координаты, м		Радиус, м	Средняя квадратическая погрешность определения координат характерных точек контура, м	Глубина, высота, м	
	X	Y			H1	H2
1	2	3	4	5	6	7
1307.3	111314.26	110312.3	данные отсутствуют	данные отсутствуют		
1307.4	111329.82	110306.49	данные отсутствуют	данные отсутствуют		
1307.5	111329.93	110306.82	данные отсутствуют	данные отсутствуют		
1307.6	111332.54	110314.02	данные отсутствуют	данные отсутствуют		
1308.1	111328.82	110537.65	данные отсутствуют	данные отсутствуют		
1308.2	111324.97	110528.07	данные отсутствуют	данные отсутствуют		
1308.3	111324.75	110527.75	данные отсутствуют	данные отсутствуют		
1308.4	111270.78	110548.03	данные отсутствуют	данные отсутствуют		
1308.5	111271.35	110549.23	данные отсутствуют	данные отсутствуют		
1308.6	111277.59	110560.95	данные отсутствуют	данные отсутствуют		
1309.1	111331.28	110298.46	данные отсутствуют	данные отсутствуют		
1309.2	111331.04	110299.51	данные отсутствуют	данные отсутствуют		
1309.3	111332.67	110304.1	данные отсутствуют	данные отсутствуют		
1309.4	111333.19	110305.23	данные отсутствуют	данные отсутствуют		

Государственный регистратор		ФГИС ЕГРН
полное наименование должности	подпись	инициалы, фамилия

М.П.



**Описание местоположения объекта недвижимости**

<b>Сооружение</b>			
вид объекта недвижимости			
Лист № __ Раздела <b>5.1</b>	Всего листов раздела <b>5.1</b> : __	Всего разделов: __	Всего листов выписки: __
<b>26.04.2022 № 99/2022/463765396</b>			
Кадастровый номер:		<b>78:36:0000000:4659</b>	

Номер точки	Координаты, м		Радиус, м	Средняя квадратическая погрешность определения координат характерных точек контура, м	Глубина, высота, м	
	X	Y			H1	H2
1	2	3	4	5	6	7
1309.5	111329.82	110306.49	данные отсутствуют	данные отсутствуют		
1310.1	109795.41	109324.68	данные отсутствуют	данные отсутствуют		
1310.2	109834.33	109290.56	данные отсутствуют	данные отсутствуют		
1310.3	109843.49	109282.52	данные отсутствуют	данные отсутствуют		
1310.4	109820.27	109255.41	данные отсутствуют	данные отсутствуют		
1310.5	109819.79	109255.82	данные отсутствуют	данные отсутствуют		
1310.6	109815.9	109259.15	данные отсутствуют	данные отсутствуют		
1311.1	110433.83	109973.37	данные отсутствуют	данные отсутствуют		
1311.2	110433.47	109972.67	данные отсутствуют	данные отсутствуют		
1311.3	110428.24	109961.37	данные отсутствуют	данные отсутствуют		
1312.1	109653.1	109156.33	данные отсутствуют	данные отсутствуют		
1312.2	109653.51	109155.72	данные отсутствуют	данные отсутствуют		
1312.3	109699.56	109114.52	данные отсутствуют	данные отсутствуют		
1312.4	109726.76	109144.65	данные отсутствуют	данные отсутствуют		

Государственный регистратор		ФГИС ЕГРН
полное наименование должности	подпись	инициалы, фамилия

М.П.





**Описание местоположения объекта недвижимости**

<b>Сооружение</b>			
вид объекта недвижимости			
Лист № __ Раздела <b>5.1</b>	Всего листов раздела <b>5.1</b> : __	Всего разделов: __	Всего листов выписки: __
<b>26.04.2022 № 99/2022/463765396</b>			
Кадастровый номер:		<b>78:36:0000000:4659</b>	

Номер точки	Координаты, м		Радиус, м	Средняя квадратическая погрешность определения координат характерных точек контура, м	Глубина, высота, м	
	X	Y			H1	H2
1	2	3	4	5	6	7
1312.5	109763.97	109187.63	данные отсутствуют	данные отсутствуют		
1312.6	109756.99	109193.24	данные отсутствуют	данные отсутствуют		
1312.7	109749.56	109200.07	данные отсутствуют	данные отсутствуют		
1313.1	110319.3	109866.84	данные отсутствуют	данные отсутствуют		
1313.2	110319.97	109866.35	данные отсутствуют	данные отсутствуют		
1313.3	110319.04	109864.63	данные отсутствуют	данные отсутствуют		
1313.4	110318.57	109863.94	данные отсутствуют	данные отсутствуют		
1313.5	110319.8	109862.94	данные отсутствуют	данные отсутствуют		
1313.6	110345.87	109846.87	данные отсутствуют	данные отсутствуют		
1313.7	110346.19	109847.49	данные отсутствуют	данные отсутствуют		
1313.8	110347.82	109850.11	данные отсутствуют	данные отсутствуют		
1314.1	110385.01	109444.85	данные отсутствуют	данные отсутствуют		
1314.2	110384.18	109443.66	данные отсутствуют	данные отсутствуют		
1314.3	110401.14	109432.68	данные отсутствуют	данные отсутствуют		

Государственный регистратор		ФГИС ЕГРН
полное наименование должности	подпись	инициалы, фамилия

М.П.



**Описание местоположения объекта недвижимости**

<b>Сооружение</b>			
вид объекта недвижимости			
Лист № __ Раздела <b>5.1</b>	Всего листов раздела <b>5.1</b> : __	Всего разделов: __	Всего листов выписки: __
<b>26.04.2022 № 99/2022/463765396</b>			
Кадастровый номер:		<b>78:36:0000000:4659</b>	

Номер точки	Координаты, м		Радиус, м	Средняя квадратическая погрешность определения координат характерных точек контура, м	Глубина, высота, м	
	X	Y			H1	H2
1	2	3	4	5	6	7
1314.4	110411.56	109425.95	данные отсутствуют	данные отсутствуют		
1315.1	110328.67	109570.92	данные отсутствуют	данные отсутствуют		
1315.2	110305.2	109585.94	данные отсутствуют	данные отсутствуют		
1316.1	110628.11	109669.38	данные отсутствуют	данные отсутствуют		
1316.2	110628.48	109670.02	данные отсутствуют	данные отсутствуют		
1316.3	110630.4	109668.92	данные отсутствуют	данные отсутствуют		
1316.4	110657.52	109650.93	данные отсутствуют	данные отсутствуют		
1316.5	110665.79	109646.3	данные отсутствуют	данные отсутствуют		
1316.6	110668.77	109644.73	данные отсутствуют	данные отсутствуют		
1316.7	110668.98	109645.25	данные отсутствуют	данные отсутствуют		
1316.8	110674.88	109653.63	данные отсутствуют	данные отсутствуют		
1317.1	110709.7	110544.76	данные отсутствуют	данные отсутствуют		
1317.2	110704.9	110533.38	данные отсутствуют	данные отсутствуют		
1317.3	110704.23	110531.42	данные отсутствуют	данные отсутствуют		

Государственный регистратор		ФГИС ЕГРН
полное наименование должности	подпись	инициалы, фамилия

М.П.



**Описание местоположения объекта недвижимости**

<b>Сооружение</b>			
вид объекта недвижимости			
Лист № __ Раздела <b>5.1</b>	Всего листов раздела <b>5.1</b> : __	Всего разделов: __	Всего листов выписки: __
<b>26.04.2022 № 99/2022/463765396</b>			
Кадастровый номер:		<b>78:36:0000000:4659</b>	

Номер точки	Координаты, м		Радиус, м	Средняя квадратическая погрешность определения координат характерных точек контура, м	Глубина, высота, м	
	X	Y			H1	H2
1	2	3	4	5	6	7
1317.4	110737.34	110523.21	данные отсутствуют	данные отсутствуют		
1317.5	110763.01	110515.53	данные отсутствуют	данные отсутствуют		
1318.1	110334.39	109474.12	данные отсутствуют	данные отсутствуют		
1318.2	110334.03	109473.65	данные отсутствуют	данные отсутствуют		
1318.3	110352.18	109462.86	данные отсутствуют	данные отсутствуют		
1318.4	110354.98	109461.26	данные отсутствуют	данные отсутствуют		
1318.5	110355.35	109461.91	данные отсутствуют	данные отсутствуют		
1319.1	110690.28	110542.28	данные отсутствуют	данные отсутствуют		
1319.2	110687.25	110535.63	данные отсутствуют	данные отсутствуют		
1319.3	110687.14	110535.31	данные отсутствуют	данные отсутствуют		
1319.4	110666.33	110540.57	данные отсутствуют	данные отсутствуют		
1320.1	109676.53	109332.88	данные отсутствуют	данные отсутствуют		
1320.2	109675.88	109333.39	данные отсутствуют	данные отсутствуют		
1321.1	110330.88	109474.62	данные отсутствуют	данные отсутствуют		

Государственный регистратор		ФГИС ЕГРН
полное наименование должности	подпись	инициалы, фамилия

М.П.



**Описание местоположения объекта недвижимости**

<b>Сооружение</b>			
вид объекта недвижимости			
Лист № __ Раздела <b>5.1</b>	Всего листов раздела <b>5.1</b> : __	Всего разделов: __	Всего листов выписки: __
<b>26.04.2022 № 99/2022/463765396</b>			
Кадастровый номер:		<b>78:36:0000000:4659</b>	

Номер точки	Координаты, м		Радиус, м	Средняя квадратическая погрешность определения координат характерных точек контура, м	Глубина, высота, м	
	X	Y			H1	H2
1	2	3	4	5	6	7
1321.2	110331.2	109475.21	данные отсутствуют	данные отсутствуют		
1321.3	110334.03	109473.65	данные отсутствуют	данные отсутствуют		
1322.1	109622.85	109238.32	данные отсутствуют	данные отсутствуют		
1322.2	109622.25	109237.74	данные отсутствуют	данные отсутствуют		
1322.3	109613.83	109227.25	данные отсутствуют	данные отсутствуют		
1323.1	110258.3	109901.27	данные отсутствуют	данные отсутствуют		
1323.2	110265.78	109896.49	данные отсутствуют	данные отсутствуют		
1323.3	110277.86	109888.91	данные отсутствуют	данные отсутствуют		
1323.4	110278.16	109889.43	данные отсутствуют	данные отсутствуют		
1323.5	110279.65	109891.71	данные отсутствуют	данные отсутствуют		
1324.1	110606.38	109493.7	данные отсутствуют	данные отсутствуют		
1324.2	110594.67	109501.38	данные отсутствуют	данные отсутствуют		
1324.3	110593.33	109502.1	данные отсутствуют	данные отсутствуют		
1324.4	110509.66	109554.28	данные отсутствуют	данные отсутствуют		

Государственный регистратор		ФГИС ЕГРН
полное наименование должности	подпись	инициалы, фамилия

М.П.



**Описание местоположения объекта недвижимости**

<b>Сооружение</b>			
вид объекта недвижимости			
Лист № __ Раздела <b>5.1</b>	Всего листов раздела <b>5.1</b> : __	Всего разделов: __	Всего листов выписки: __
<b>26.04.2022 № 99/2022/463765396</b>			
Кадастровый номер:		<b>78:36:0000000:4659</b>	

Номер точки	Координаты, м		Радиус, м	Средняя квадратическая погрешность определения координат характерных точек контура, м	Глубина, высота, м	
	X	Y			H1	H2
1	2	3	4	5	6	7
1325.1	110604.68	109210.93	данные отсутствуют	данные отсутствуют		
1325.2	110603.8	109211.22	данные отсутствуют	данные отсутствуют		
1325.3	110603.25	109211.45	данные отсутствуют	данные отсутствуют		
1325.4	110599.52	109200.81	данные отсутствуют	данные отсутствуют		
1325.5	110598.17	109197.54	данные отсутствуют	данные отсутствуют		
1326.1	110859.9	109730.97	данные отсутствуют	данные отсутствуют		
1326.2	110878.26	109761.75	данные отсутствуют	данные отсутствуют		
1326.3	110896.93	109792.69	данные отсутствуют	данные отсутствуют		
1326.4	110931.33	109850.33	данные отсутствуют	данные отсутствуют		
1326.5	110930.62	109850.76	данные отсутствуют	данные отсутствуют		
1326.6	110930.17	109851.23	данные отсутствуют	данные отсутствуют		
1327.1	109722.13	109149	данные отсутствуют	данные отсутствуют		
1327.2	109725.98	109145.36	данные отсутствуют	данные отсутствуют		
1327.3	109726.76	109144.65	данные отсутствуют	данные отсутствуют		

Государственный регистратор		ФГИС ЕГРН
полное наименование должности	подпись	инициалы, фамилия

М.П.



**Описание местоположения объекта недвижимости**

<b>Сооружение</b>			
вид объекта недвижимости			
Лист № __ Раздела <b>5.1</b>	Всего листов раздела <b>5.1</b> : __	Всего разделов: __	Всего листов выписки: __
<b>26.04.2022 № 99/2022/463765396</b>			
Кадастровый номер:		<b>78:36:0000000:4659</b>	

Номер точки	Координаты, м		Радиус, м	Средняя квадратическая погрешность определения координат характерных точек контура, м	Глубина, высота, м	
	X	Y			H1	H2
1	2	3	4	5	6	7
1328.1	109664.99	109264.12	данные отсутствуют	данные отсутствуют		
1328.2	109664.78	109264.27	данные отсутствуют	данные отсутствуют		
1328.3	109653.77	109273.84	данные отсутствуют	данные отсутствуют		
1329.1	109604.83	109065.3	данные отсутствуют	данные отсутствуют		
1329.2	109603.77	109066.47	данные отсутствуют	данные отсутствуют		
1329.3	109593.55	109076.5	данные отсутствуют	данные отсутствуют		
1330.1	110728.88	109522.81	данные отсутствуют	данные отсутствуют		
1330.2	110730.59	109521.75	данные отсутствуют	данные отсутствуют		
1330.3	110739.6	109537.09	данные отсутствуют	данные отсутствуют		
1331.1	110111.01	109609.72	данные отсутствуют	данные отсутствуют		
1331.2	110127.35	109675.17	данные отсутствуют	данные отсутствуют		
1332.1	110065.33	109509.68	данные отсутствуют	данные отсутствуют		
1332.2	110066.3	109508.95	данные отсутствуют	данные отсутствуют		
1332.3	110079.47	109501.87	данные отсутствуют	данные отсутствуют		

Государственный регистратор		ФГИС ЕГРН
полное наименование должности	подпись	инициалы, фамилия

М.П.



**Описание местоположения объекта недвижимости**

<b>Сооружение</b>			
вид объекта недвижимости			
Лист № __ Раздела <b>5.1</b>	Всего листов раздела <b>5.1</b> : __	Всего разделов: __	Всего листов выписки: __
<b>26.04.2022 № 99/2022/463765396</b>			
Кадастровый номер:		<b>78:36:0000000:4659</b>	

Номер точки	Координаты, м		Радиус, м	Средняя квадратическая погрешность определения координат характерных точек контура, м	Глубина, высота, м	
	X	Y			H1	H2
1	2	3	4	5	6	7
1333.1	110265.78	109896.49	данные отсутствуют	данные отсутствуют		
1333.2	110265.27	109895.78	данные отсутствуют	данные отсутствуют		
1333.3	110256.07	109877.42	данные отсутствуют	данные отсутствуют		
1334.1	110694.59	110533.55	данные отсутствуют	данные отсутствуют		
1334.2	110687.14	110535.31	данные отсутствуют	данные отсутствуют		
1335.1	109524.77	109350.35	данные отсутствуют	данные отсутствуют		
1335.2	109524.55	109326.99	данные отсутствуют	данные отсутствуют		
1335.3	109523.87	109326.37	данные отсутствуют	данные отсутствуют		
1335.4	109524.49	109325.68	данные отсутствуют	данные отсутствуют		
1335.5	109559.04	109294.47	данные отсутствуют	данные отсутствуют		
1335.6	109561.88	109292.1	данные отсутствуют	данные отсутствуют		
1336.1	110273.66	109392.06	данные отсутствуют	данные отсутствуют		
1336.2	110274.01	109392.8	данные отсутствуют	данные отсутствуют		
1336.3	110275.19	109394.87	данные отсутствуют	данные отсутствуют		

Государственный регистратор		ФГИС ЕГРН
полное наименование должности	подпись	инициалы, фамилия

М.П.



**Описание местоположения объекта недвижимости**

<b>Сооружение</b>			
вид объекта недвижимости			
Лист № __ Раздела <b>5.1</b>	Всего листов раздела <b>5.1</b> : __	Всего разделов: __	Всего листов выписки: __
<b>26.04.2022 № 99/2022/463765396</b>			
Кадастровый номер:		<b>78:36:0000000:4659</b>	

Номер точки	Координаты, м		Радиус, м	Средняя квадратическая погрешность определения координат характерных точек контура, м	Глубина, высота, м	
	X	Y			H1	H2
1	2	3	4	5	6	7
1337.1	110158.37	109785.26	данные отсутствуют	данные отсутствуют		
1337.2	110157.26	109782.57	данные отсутствуют	данные отсутствуют		
1337.3	110157.36	109782.52	данные отсутствуют	данные отсутствуют		
1337.4	110170.31	109776.64	данные отсутствуют	данные отсутствуют		
1338.1	110665.79	109646.3	данные отсутствуют	данные отсутствуют		
1338.2	110665.32	109645.72	данные отсутствуют	данные отсутствуют		
1338.3	110653.77	109627.64	данные отсутствуют	данные отсутствуют		
1339.1	110704.23	110531.42	данные отсутствуют	данные отсутствуют		
1339.2	110699.49	110532.59	данные отсутствуют	данные отсутствуют		
1340.1	109592.52	109077.67	данные отсутствуют	данные отсутствуют		
1340.2	109574.81	109094.52	данные отсутствуют	данные отсутствуют		
1340.3	109575.59	109095.3	данные отсутствуют	данные отсутствуют		
1340.4	109575.8	109095.95	данные отсутствуют	данные отсутствуют		
1340.5	109581.76	109123.59	данные отсутствуют	данные отсутствуют		

Государственный регистратор		ФГИС ЕГРН
полное наименование должности	подпись	инициалы, фамилия

М.П.





**Описание местоположения объекта недвижимости**

<b>Сооружение</b>			
вид объекта недвижимости			
Лист № __ Раздела <b>5.1</b>	Всего листов раздела <b>5.1</b> : __	Всего разделов: __	Всего листов выписки: __
<b>26.04.2022 № 99/2022/463765396</b>			
Кадастровый номер:		<b>78:36:0000000:4659</b>	

Номер точки	Координаты, м		Радиус, м	Средняя квадратическая погрешность определения координат характерных точек контура, м	Глубина, высота, м	
	X	Y			H1	H2
1	2	3	4	5	6	7
1341.1	110277.86	109888.91	данные отсутствуют	данные отсутствуют		
1341.2	110308.34	109870.16	данные отсутствуют	данные отсутствуют		
1341.3	110307.9	109869.46	данные отсутствуют	данные отсутствуют		
1341.4	110300.26	109857.17	данные отсутствуют	данные отсутствуют		
1342.1	110300.66	109685.1	данные отсутствуют	данные отсутствуют		
1342.2	110300.81	109685.5	данные отсутствуют	данные отсутствуют		
1342.3	110309.76	109699.81	данные отсутствуют	данные отсутствуют		
1343.1	110171.98	109975.07	данные отсутствуют	данные отсутствуют		
1343.2	110178.51	109976.05	данные отсутствуют	данные отсутствуют		
1343.3	110175.58	109996.33	данные отсутствуют	данные отсутствуют		
1343.4	110175.56	109996.88	данные отсутствуют	данные отсутствуют		
1343.5	110182.51	109998.05	данные отсутствуют	данные отсутствуют		
1343.6	110183.43	109998.17	данные отсутствуют	данные отсутствуют		
1343.7	110184.74	109988.25	данные отсутствуют	данные отсутствуют		

Государственный регистратор		ФГИС ЕГРН
полное наименование должности	подпись	инициалы, фамилия

М.П.



**Описание местоположения объекта недвижимости**

<b>Сооружение</b>			
вид объекта недвижимости			
Лист № __ Раздела <b>5.1</b>	Всего листов раздела <b>5.1</b> : __	Всего разделов: __	Всего листов выписки: __
<b>26.04.2022 № 99/2022/463765396</b>			
Кадастровый номер:		<b>78:36:0000000:4659</b>	

Номер точки	Координаты, м		Радиус, м	Средняя квадратическая погрешность определения координат характерных точек контура, м	Глубина, высота, м	
	X	Y			H1	H2
1	2	3	4	5	6	7
1343.8	110187.06	109965.71	данные отсутствуют	данные отсутствуют		
1344.1	110751.44	109560.22	данные отсутствуют	данные отсутствуют		
1344.2	110752.88	109559.18	данные отсутствуют	данные отсутствуют		
1345.1	110794.72	110505.09	данные отсутствуют	данные отсутствуют		
1345.2	110822.6	110496.01	данные отсутствуют	данные отсутствуют		
1345.3	110822.79	110496.85	данные отсутствуют	данные отсутствуют		
1345.4	110823.89	110501.15	данные отсутствуют	данные отсутствуют		
1346.1	110128.37	109477.74	данные отсутствуют	данные отсутствуют		
1346.2	110128.78	109478.64	данные отсутствуют	данные отсутствуют		
1346.3	110132.12	109484.7	данные отсутствуют	данные отсутствуют		
1347.1	110084.88	109499.09	данные отсутствуют	данные отсутствуют		
1347.2	110085.12	109499.51	данные отсутствуют	данные отсутствуют		
1347.3	110092.5	109518.71	данные отсутствуют	данные отсутствуют		
1348.1	110528.73	109353.18	данные отсутствуют	данные отсутствуют		

Государственный регистратор		ФГИС ЕГРН
полное наименование должности	подпись	инициалы, фамилия

М.П.



**Описание местоположения объекта недвижимости**

<b>Сооружение</b>			
вид объекта недвижимости			
Лист № __ Раздела <b>5.1</b>	Всего листов раздела <b>5.1</b> : __	Всего разделов: __	Всего листов выписки: __
<b>26.04.2022 № 99/2022/463765396</b>			
Кадастровый номер:		<b>78:36:0000000:4659</b>	

Номер точки	Координаты, м		Радиус, м	Средняя квадратическая погрешность определения координат характерных точек контура, м	Глубина, высота, м	
	X	Y			H1	H2
1	2	3	4	5	6	7
1348.2	110528.19	109352.41	данные отсутствуют	данные отсутствуют		
1348.3	110520.85	109342.08	данные отсутствуют	данные отсутствуют		
1349.1	110318.57	109863.94	данные отсутствуют	данные отсутствуют		
1349.2	110308.34	109870.16	данные отсутствуют	данные отсутствуют		
1350.1	110420.12	109610.47	данные отсутствуют	данные отсутствуют		
1350.2	110417.86	109611.7	данные отсутствуют	данные отсутствуют		
1350.3	110393.76	109626.64	данные отсутствуют	данные отсутствуют		
1350.4	110393.86	109626.74	данные отсутствуют	данные отсутствуют		
1351.1	110168.49	109995.15	данные отсутствуют	данные отсутствуют		
1351.2	110175.56	109996.88	данные отсутствуют	данные отсутствуют		
1352.1	110162.56	109677.25	данные отсутствуют	данные отсутствуют		
1352.2	110136.17	109693.26	данные отсутствуют	данные отсутствуют		
1352.3	110131.49	109695.91	данные отсутствуют	данные отсутствуют		
1353.1	110437.84	109599.37	данные отсутствуют	данные отсутствуют		

Государственный регистратор		ФГИС ЕГРН
полное наименование должности	подпись	инициалы, фамилия

М.П.



**Описание местоположения объекта недвижимости**

<b>Сооружение</b>			
вид объекта недвижимости			
Лист № __ Раздела <b>5.1</b>	Всего листов раздела <b>5.1</b> : __	Всего разделов: __	Всего листов выписки: __
<b>26.04.2022 № 99/2022/463765396</b>			
Кадастровый номер:		<b>78:36:0000000:4659</b>	

Номер точки	Координаты, м		Радиус, м	Средняя квадратическая погрешность определения координат характерных точек контура, м	Глубина, высота, м	
	X	Y			H1	H2
1	2	3	4	5	6	7
1353.2	110439.93	109598.14	данные отсутствуют	данные отсутствуют		
1353.3	110440.36	109599.06	данные отсутствуют	данные отсутствуют		
1354.1	110207.26	109648.28	данные отсутствуют	данные отсутствуют		
1354.2	110223.26	109638.25	данные отсутствуют	данные отсутствуют		
1354.3	110225.1	109637.12	данные отсутствуют	данные отсутствуют		
1354.4	110280.43	109601.47	данные отсутствуют	данные отсутствуют		
1355.1	110752.57	109958.63	данные отсутствуют	данные отсутствуют		
1355.2	110753.55	109960.22	данные отсутствуют	данные отсутствуют		
1355.3	110754.07	109961.06	данные отсутствуют	данные отсутствуют		
1355.4	110740.43	109969.34	данные отсутствуют	данные отсутствуют		
1355.5	110720.27	109981.47	данные отсутствуют	данные отсутствуют		
1355.6	110698.23	109995.86	данные отсутствуют	данные отсутствуют		
1355.7	110697.32	109994.55	данные отсутствуют	данные отсутствуют		
1355.8	110696.3	109993.04	данные отсутствуют	данные отсутствуют		

Государственный регистратор		ФГИС ЕГРН
полное наименование должности	подпись	инициалы, фамилия

М.П.



**Описание местоположения объекта недвижимости**

<b>Сооружение</b>			
вид объекта недвижимости			
Лист № __ Раздела <b>5.1</b>	Всего листов раздела <b>5.1</b> : __	Всего разделов: __	Всего листов выписки: __
<b>26.04.2022 № 99/2022/463765396</b>			
Кадастровый номер:		<b>78:36:0000000:4659</b>	

Номер точки	Координаты, м		Радиус, м	Средняя квадратическая погрешность определения координат характерных точек контура, м	Глубина, высота, м	
	X	Y			H1	H2
1	2	3	4	5	6	7
1355.9	110692.07	109993.53	данные отсутствуют	данные отсутствуют		
1356.1	110223.26	109638.25	данные отсутствуют	данные отсутствуют		
1356.2	110223.01	109637.74	данные отсутствуют	данные отсутствуют		
1356.3	110215.3	109625.59	данные отсутствуют	данные отсутствуют		
1357.1	110345.87	109846.87	данные отсутствуют	данные отсутствуют		
1357.2	110362.73	109836.22	данные отсутствуют	данные отсутствуют		
1357.3	110363.05	109836.88	данные отсутствуют	данные отсутствуют		
1357.4	110364.41	109839.29	данные отсутствуют	данные отсутствуют		
1357.5	110365.25	109840.6	данные отсутствуют	данные отсутствуют		
1358.1	111554.67	110458.1	данные отсутствуют	данные отсутствуют		
1358.2	111550.86	110444.68	данные отсутствуют	данные отсутствуют		
1358.3	111550.55	110443.7	данные отсутствуют	данные отсутствуют		
1358.4	111521.95	110453.9	данные отсутствуют	данные отсутствуют		
1358.5	111513.73	110457.1	данные отсутствуют	данные отсутствуют		

Государственный регистратор		ФГИС ЕГРН
полное наименование должности	подпись	инициалы, фамилия

М.П.



**Описание местоположения объекта недвижимости**

<b>Сооружение</b>			
вид объекта недвижимости			
Лист № __ Раздела <b>5.1</b>	Всего листов раздела <b>5.1</b> : __	Всего разделов: __	Всего листов выписки: __
<b>26.04.2022 № 99/2022/463765396</b>			
Кадастровый номер:		<b>78:36:0000000:4659</b>	

Номер точки	Координаты, м		Радиус, м	Средняя квадратическая погрешность определения координат характерных точек контура, м	Глубина, высота, м	
	X	Y			H1	H2
1	2	3	4	5	6	7
1359.1	110193.24	109919.52	данные отсутствуют	данные отсутствуют		
1359.2	110194.4	109919.63	данные отсутствуют	данные отсутствуют		
1359.3	110203.82	109921.37	данные отсутствуют	данные отсутствуют		
1359.4	110207.62	109918.14	данные отсутствуют	данные отсутствуют		
1360.1	110330.53	109666.74	данные отсутствуют	данные отсутствуют		
1360.2	110330.95	109667.43	данные отсутствуют	данные отсутствуют		
1360.3	110332.13	109669.48	данные отсутствуют	данные отсутствуют		
1361.1	110482.96	109257.72	данные отсутствуют	данные отсутствуют		
1361.2	110483.28	109258.45	данные отсутствуют	данные отсутствуют		
1361.3	110484.67	109261.14	данные отсутствуют	данные отсутствуют		
1362.1	110232.52	109537.65	данные отсутствуют	данные отсутствуют		
1362.2	110232.03	109536.59	данные отсутствуют	данные отсутствуют		
1362.3	110226.35	109523.59	данные отсутствуют	данные отсутствуют		
1363.1	110381.03	109824.36	данные отсутствуют	данные отсутствуют		

Государственный регистратор		ФГИС ЕГРН
полное наименование должности	подпись	инициалы, фамилия

М.П.



**Описание местоположения объекта недвижимости**

<b>Сооружение</b>			
вид объекта недвижимости			
Лист № __ Раздела <b>5.1</b>	Всего листов раздела <b>5.1</b> : __	Всего разделов: __	Всего листов выписки: __
<b>26.04.2022 № 99/2022/463765396</b>			
Кадастровый номер:		<b>78:36:0000000:4659</b>	

Номер точки	Координаты, м		Радиус, м	Средняя квадратическая погрешность определения координат характерных точек контура, м	Глубина, высота, м	
	X	Y			H1	H2
1	2	3	4	5	6	7
1363.2	110364.31	109835.15	данные отсутствуют	данные отсутствуют		
1363.3	110364.16	109834.74	данные отсутствуют	данные отсутствуют		
1363.4	110358.99	109825.9	данные отсутствуют	данные отсутствуют		
1364.1	110740.43	109969.34	данные отсутствуют	данные отсутствуют		
1364.2	110739.89	109968.79	данные отсутствуют	данные отсутствуют		
1364.3	110738.42	109966.79	данные отсутствуют	данные отсутствуют		
1365.1	110630.4	109668.92	данные отсутствуют	данные отсутствуют		
1365.2	110630.74	109669.34	данные отсутствуют	данные отсутствуют		
1365.3	110632.99	109673.97	данные отсутствуют	данные отсутствуют		
1366.1	110730.59	109521.75	данные отсутствуют	данные отсутствуют		
1366.2	110684.22	109444.55	данные отсутствуют	данные отсутствуют		
1366.3	110685.16	109443.97	данные отсутствуют	данные отсутствуют		
1366.4	110694.17	109438.46	данные отсутствуют	данные отсутствуют		
1366.5	110679.64	109396.45	данные отсутствуют	данные отсутствуют		

Государственный регистратор		ФГИС ЕГРН
полное наименование должности	подпись	инициалы, фамилия

М.П.



**Описание местоположения объекта недвижимости**

<b>Сооружение</b>			
вид объекта недвижимости			
Лист № __ Раздела <b>5.1</b>	Всего листов раздела <b>5.1</b> : __	Всего разделов: __	Всего листов выписки: __
<b>26.04.2022 № 99/2022/463765396</b>			
Кадастровый номер:		<b>78:36:0000000:4659</b>	

Номер точки	Координаты, м		Радиус, м	Средняя квадратическая погрешность определения координат характерных точек контура, м	Глубина, высота, м	
	X	Y			H1	H2
1	2	3	4	5	6	7
1366.6	110643.66	109288.04	данные отсутствуют	данные отсутствуют		
1366.7	110630.77	109292.21	данные отсутствуют	данные отсутствуют		
1366.8	110630.14	109292.62	данные отсутствуют	данные отсутствуют		
1366.9	110606.34	109305.85	данные отсутствуют	данные отсутствуют		
1366.10	110606.79	109306.36	данные отсутствуют	данные отсутствуют		
1366.11	110608.6	109309.27	данные отсутствуют	данные отсутствуют		
1367.1	110754.07	109961.06	данные отсутствуют	данные отсутствуют		
1367.2	110800.4	109932.08	данные отсутствуют	данные отсутствуют		
1367.3	110800.12	109931.64	данные отсутствуют	данные отсутствуют		
1367.4	110798.67	109929.44	данные отсутствуют	данные отсутствуют		
1368.1	110577.24	110732.44	данные отсутствуют	данные отсутствуют		
1368.2	110577.84	110732.53	данные отсутствуют	данные отсутствуют		
1369.1	110231.72	109728.58	данные отсутствуют	данные отсутствуют		
1369.2	110240.96	109722.59	данные отсутствуют	данные отсутствуют		

Государственный регистратор		ФГИС ЕГРН
полное наименование должности	подпись	инициалы, фамилия

М.П.





**Описание местоположения объекта недвижимости**

<b>Сооружение</b>			
вид объекта недвижимости			
Лист № __ Раздела <b>5.1</b>	Всего листов раздела <b>5.1</b> : __	Всего разделов: __	Всего листов выписки: __
<b>26.04.2022 № 99/2022/463765396</b>			
Кадастровый номер:		<b>78:36:0000000:4659</b>	

Номер точки	Координаты, м		Радиус, м	Средняя квадратическая погрешность определения координат характерных точек контура, м	Глубина, высота, м	
	X	Y			H1	H2
1	2	3	4	5	6	7
1369.3	110269.32	109705.29	данные отсутствуют	данные отсутствуют		
1370.1	110488.41	109376.25	данные отсутствуют	данные отсутствуют		
1370.2	110471.53	109386.89	данные отсутствуют	данные отсутствуют		
1370.3	110471.09	109386.07	данные отсутствуют	данные отсутствуют		
1370.4	110463.5	109373.94	данные отсутствуют	данные отсутствуют		
1371.1	110652.62	109465.02	данные отсутствуют	данные отсутствуют		
1371.2	110676.17	109449.75	данные отсутствуют	данные отсутствуют		
1371.3	110676.67	109450.41	данные отсутствуют	данные отсутствуют		
1371.4	110677.46	109451.76	данные отсутствуют	данные отсутствуют		
1372.1	110878.26	109761.75	данные отсутствуют	данные отсутствуют		
1372.2	110877.28	109762.42	данные отсутствуют	данные отсутствуют		
1372.3	110869.77	109766.89	данные отсутствуют	данные отсутствуют		
1373.1	110763.89	109586.89	данные отсутствуют	данные отсутствуют		
1373.2	110764.46	109588.14	данные отсутствуют	данные отсутствуют		

Государственный регистратор		ФГИС ЕГРН
полное наименование должности	подпись	инициалы, фамилия

М.П.



**Описание местоположения объекта недвижимости**

<b>Сооружение</b>			
вид объекта недвижимости			
Лист № __ Раздела <b>5.1</b>	Всего листов раздела <b>5.1</b> : __	Всего разделов: __	Всего листов выписки: __
<b>26.04.2022 № 99/2022/463765396</b>			
Кадастровый номер:		<b>78:36:0000000:4659</b>	

Номер точки	Координаты, м		Радиус, м	Средняя квадратическая погрешность определения координат характерных точек контура, м	Глубина, высота, м	
	X	Y			H1	H2
1	2	3	4	5	6	7
1373.3	110765.3	109590.62	данные отсутствуют	данные отсутствуют		
1374.1	110478.86	109763.73	данные отсутствуют	данные отсутствуют		
1374.2	110492.77	109755.69	данные отсутствуют	данные отсутствуют		
1374.3	110497.98	109752.28	данные отсутствуют	данные отсутствуют		
1374.4	110501.35	109750.05	данные отсутствуют	данные отсутствуют		
1374.5	110516.7	109740.61	данные отсутствуют	данные отсутствуют		
1375.1	110474.66	109576.57	данные отсутствуют	данные отсутствуют		
1375.2	110439.93	109598.14	данные отсутствуют	данные отсутствуют		
1376.1	110738.36	109783.26	данные отсутствуют	данные отсутствуют		
1376.2	110737.96	109782.47	данные отсутствуют	данные отсутствуют		
1377.1	110261.73	109516.52	данные отсутствуют	данные отсутствуют		
1377.2	110301.59	109492.25	данные отсутствуют	данные отсутствуют		
1377.3	110301.7	109492.44	данные отсутствуют	данные отсутствуют		
1377.4	110304.36	109496.84	данные отсутствуют	данные отсутствуют		

Государственный регистратор		ФГИС ЕГРН
полное наименование должности	подпись	инициалы, фамилия

М.П.



**Описание местоположения объекта недвижимости**

<b>Сооружение</b>			
вид объекта недвижимости			
Лист № __ Раздела <b>5.1</b>	Всего листов раздела <b>5.1</b> : __	Всего разделов: __	Всего листов выписки: __
<b>26.04.2022 № 99/2022/463765396</b>			
Кадастровый номер:		<b>78:36:0000000:4659</b>	

Номер точки	Координаты, м		Радиус, м	Средняя квадратическая погрешность определения координат характерных точек контура, м	Глубина, высота, м	
	X	Y			H1	H2
1	2	3	4	5	6	7
1378.1	110591.57	109874.79	данные отсутствуют	данные отсутствуют		
1378.2	110592.94	109874.03	данные отсутствуют	данные отсутствуют		
1378.3	110594.66	109873.15	данные отсутствуют	данные отсутствуют		
1378.4	110645.73	109842.36	данные отсутствуют	данные отсутствуют		
1378.5	110649.51	109840.08	данные отсутствуют	данные отсутствуют		
1378.6	110697.25	109809.78	данные отсутствуют	данные отсутствуют		
1379.1	110628.48	109670.02	данные отсутствуют	данные отсутствуют		
1379.2	110596.32	109690.21	данные отсутствуют	данные отсутствуют		
1379.3	110595.93	109689.53	данные отсутствуют	данные отсутствуют		
1379.4	110590.29	109681.19	данные отсутствуют	данные отсутствуют		
1380.1	111417.47	110493.18	данные отсутствуют	данные отсутствуют		
1380.2	111382.61	110505.95	данные отсутствуют	данные отсутствуют		
1380.3	111345.22	110519.98	данные отсутствуют	данные отсутствуют		
1380.4	111324.75	110527.75	данные отсутствуют	данные отсутствуют		

Государственный регистратор		ФГИС ЕГРН
полное наименование должности	подпись	инициалы, фамилия

М.П.



**Описание местоположения объекта недвижимости**

<b>Сооружение</b>			
вид объекта недвижимости			
Лист № __ Раздела <b>5.1</b>	Всего листов раздела <b>5.1</b> : __	Всего разделов: __	Всего листов выписки: __
<b>26.04.2022 № 99/2022/463765396</b>			
Кадастровый номер:		<b>78:36:0000000:4659</b>	

Номер точки	Координаты, м		Радиус, м	Средняя квадратическая погрешность определения координат характерных точек контура, м	Глубина, высота, м	
	X	Y			H1	H2
1	2	3	4	5	6	7
1381.1	110630.77	109292.21	данные отсутствуют	данные отсутствуют		
1381.2	110628.95	109287	данные отсутствуют	данные отсутствуют		
1381.3	110603.25	109211.45	данные отсутствуют	данные отсутствуют		
1382.1	110959.06	110674.79	данные отсутствуют	данные отсутствуют		
1382.2	110957.42	110674.74	данные отсутствуют	данные отсутствуют		
1383.1	111581.05	110432.43	данные отсутствуют	данные отсутствуют		
1383.2	111584.89	110430.91	данные отсутствуют	данные отсутствуют		
1383.3	111585.35	110431.83	данные отсутствуют	данные отсутствуют		
1383.4	111591.55	110443.74	данные отсутствуют	данные отсутствуют		
1384.1	110301.59	109492.25	данные отсутствуют	данные отсутствуют		
1384.2	110331.2	109475.21	данные отсутствуют	данные отсутствуют		
1385.1	109739.93	109370.15	данные отсутствуют	данные отсутствуют		
1385.2	109739.13	109369.41	данные отсутствуют	данные отсутствуют		
1385.3	109736.32	109366.12	данные отсутствуют	данные отсутствуют		

Государственный регистратор		ФГИС ЕГРН
полное наименование должности	подпись	инициалы, фамилия

М.П.



**Описание местоположения объекта недвижимости**

<b>Сооружение</b>			
вид объекта недвижимости			
Лист № __ Раздела <b>5.1</b>	Всего листов раздела <b>5.1</b> : __	Всего разделов: __	Всего листов выписки: __
<b>26.04.2022 № 99/2022/463765396</b>			
Кадастровый номер:		<b>78:36:0000000:4659</b>	

Номер точки	Координаты, м		Радиус, м	Средняя квадратическая погрешность определения координат характерных точек контура, м	Глубина, высота, м	
	X	Y			H1	H2
1	2	3	4	5	6	7
1386.1	109396.53	108760.19	данные отсутствуют	данные отсутствуют		
1386.2	109395.19	108761.87	данные отсутствуют	данные отсутствуют		
1386.3	109389.31	108765.95	данные отсутствуют	данные отсутствуют		
1387.1	110524.34	110715.12	данные отсутствуют	данные отсутствуют		
1387.2	110523.57	110715.89	данные отсутствуют	данные отсутствуют		
1387.3	110523.07	110716.83	данные отсутствуют	данные отсутствуют		
1388.1	110166.4	109578.45	данные отсутствуют	данные отсутствуют		
1388.2	110165.52	109577.13	данные отсутствуют	данные отсутствуют		
1388.3	110156.58	109564.81	данные отсутствуют	данные отсутствуют		
1389.1	110545.76	109730.22	данные отсутствуют	данные отсутствуют		
1389.2	110542.02	109725	данные отсутствуют	данные отсутствуют		
1389.3	110542.01	109724.6	данные отсутствуют	данные отсутствуют		
1389.4	110574.77	109704.14	данные отсутствуют	данные отсутствуют		
1389.5	110586.33	109696.71	данные отсутствуют	данные отсутствуют		

Государственный регистратор		ФГИС ЕГРН
полное наименование должности	подпись	инициалы, фамилия

М.П.



**Описание местоположения объекта недвижимости**

<b>Сооружение</b>			
вид объекта недвижимости			
Лист № __ Раздела <b>5.1</b>	Всего листов раздела <b>5.1</b> : __	Всего разделов: __	Всего листов выписки: __
<b>26.04.2022 № 99/2022/463765396</b>			
Кадастровый номер:		<b>78:36:0000000:4659</b>	

Номер точки	Координаты, м		Радиус, м	Средняя квадратическая погрешность определения координат характерных точек контура, м	Глубина, высота, м	
	X	Y			H1	H2
1	2	3	4	5	6	7
1389.6	110586.6	109697	данные отсутствуют	данные отсутствуют		
1389.7	110589.39	109701.33	данные отсутствуют	данные отсутствуют		
1390.1	110839.39	109718.28	данные отсутствуют	данные отсутствуют		
1390.2	110836.75	109719.83	данные отсутствуют	данные отсутствуют		
1390.3	110754.71	109772.7	данные отсутствуют	данные отсутствуют		
1391.1	109820.27	109255.41	данные отсутствуют	данные отсутствуют		
1391.2	109774.73	109199.46	данные отсутствуют	данные отсутствуют		
1391.3	109763.97	109187.63	данные отсутствуют	данные отсутствуют		
1392.1	110958.45	110670.14	данные отсутствуют	данные отсутствуют		
1392.2	110957.15	110666.14	данные отсутствуют	данные отсутствуют		
1392.3	110956.77	110665.39	данные отсутствуют	данные отсутствуют		
1393.1	110407.51	109808.16	данные отсутствуют	данные отсутствуют		
1393.2	110418.76	109801.36	данные отсутствуют	данные отсутствуют		
1393.3	110419.04	109802.09	данные отсутствуют	данные отсутствуют		

Государственный регистратор		ФГИС ЕГРН
полное наименование должности	подпись	инициалы, фамилия

М.П.



**Описание местоположения объекта недвижимости**

<b>Сооружение</b>			
вид объекта недвижимости			
Лист № __ Раздела <b>5.1</b>	Всего листов раздела <b>5.1</b> : __	Всего разделов: __	Всего листов выписки: __
<b>26.04.2022 № 99/2022/463765396</b>			
Кадастровый номер:		<b>78:36:0000000:4659</b>	

Номер точки	Координаты, м		Радиус, м	Средняя квадратическая погрешность определения координат характерных точек контура, м	Глубина, высота, м	
	X	Y			H1	H2
1	2	3	4	5	6	7
1393.4	110419.9	109803.79	данные отсутствуют	данные отсутствуют		
1394.1	110352.18	109462.86	данные отсутствуют	данные отсутствуют		
1394.2	110351.89	109462.54	данные отсутствуют	данные отсутствуют		
1394.3	110344.67	109453.93	данные отсутствуют	данные отсутствуют		
1395.1	110863.67	109892.94	данные отсутствуют	данные отсутствуют		
1395.2	110822.43	109918.29	данные отсутствуют	данные отсутствуют		
1395.3	110800.4	109932.08	данные отсутствуют	данные отсутствуют		
1396.1	111420.38	110508.55	данные отсутствуют	данные отсутствуют		
1396.2	111420.27	110507.41	данные отсутствуют	данные отсутствуют		
1397.1	111404.4	110279.94	данные отсутствуют	данные отсутствуют		
1397.2	111388.97	110285.54	данные отсутствуют	данные отсутствуют		
1397.3	111389.08	110286.08	данные отсутствуют	данные отсутствуют		
1397.4	111393.66	110309.48	данные отсутствуют	данные отсутствуют		
1398.1	110586.33	109696.71	данные отсутствуют	данные отсутствуют		

Государственный регистратор		ФГИС ЕГРН
полное наименование должности	подпись	инициалы, фамилия

М.П.



**Описание местоположения объекта недвижимости**

<b>Сооружение</b>			
вид объекта недвижимости			
Лист № __ Раздела <b>5.1</b>	Всего листов раздела <b>5.1</b> : __	Всего разделов: __	Всего листов выписки: __
<b>26.04.2022 № 99/2022/463765396</b>			
Кадастровый номер:		<b>78:36:0000000:4659</b>	

Номер точки	Координаты, м		Радиус, м	Средняя квадратическая погрешность определения координат характерных точек контура, м	Глубина, высота, м	
	X	Y			H1	H2
1	2	3	4	5	6	7
1398.2	110596.32	109690.21	данные отсутствуют	данные отсутствуют		
1399.1	111584.89	110430.91	данные отсутствуют	данные отсутствуют		
1399.2	111589.62	110429.12	данные отсутствуют	данные отсутствуют		
1399.3	111618.66	110419.08	данные отсутствуют	данные отсутствуют		
1399.4	111618.1	110417.68	данные отсутствуют	данные отсутствуют		
1399.5	111610.05	110395.5	данные отсутствуют	данные отсутствуют		
1400.1	110594.67	109501.38	данные отсутствуют	данные отсутствуют		
1400.2	110595.34	109502.57	данные отсутствуют	данные отсутствуют		
1401.1	110668.77	109644.73	данные отсутствуют	данные отсутствуют		
1401.2	110701.91	109623.92	данные отсутствуют	данные отсутствуют		
1401.3	110729.35	109606.48	данные отсутствуют	данные отсутствуют		
1402.1	110649.51	109840.08	данные отсутствуют	данные отсутствуют		
1402.2	110649.98	109840.71	данные отсутствуют	данные отсутствуют		
1403.1	110645.73	109842.36	данные отсутствуют	данные отсутствуют		

Государственный регистратор		ФГИС ЕГРН
полное наименование должности	подпись	инициалы, фамилия

М.П.





**Описание местоположения объекта недвижимости**

<b>Сооружение</b>			
вид объекта недвижимости			
Лист № __ Раздела <b>5.1</b>	Всего листов раздела <b>5.1</b> : __	Всего разделов: __	Всего листов выписки: __
<b>26.04.2022 № 99/2022/463765396</b>			
Кадастровый номер:		<b>78:36:0000000:4659</b>	

Номер точки	Координаты, м		Радиус, м	Средняя квадратическая погрешность определения координат характерных точек контура, м	Глубина, высота, м	
	X	Y			H1	H2
1	2	3	4	5	6	7
1403.2	110645.64	109842.23	данные отсутствуют	данные отсутствуют		
1404.1	110193.74	110879.85	данные отсутствуют	данные отсутствуют		
1404.2	110193.41	110880.37	данные отсутствуют	данные отсутствуют		
1404.3	110198.28	110883.11	данные отсутствуют	данные отсутствуют		
1404.4	110198.56	110883.33	данные отсутствуют	данные отсутствуют		
1405.1	110967.84	110443.14	данные отсутствуют	данные отсутствуют		
1405.2	110968.84	110445.97	данные отсутствуют	данные отсутствуют		
1405.3	110997.06	110549.73	данные отсутствуют	данные отсутствуют		
1406.1	110343.09	109658.59	данные отсутствуют	данные отсутствуют		
1406.2	110383.07	109633.53	данные отсутствуют	данные отсутствуют		
1406.3	110382.82	109633.12	данные отсутствуют	данные отсутствуют		
1406.4	110375.73	109622.77	данные отсутствуют	данные отсутствуют		
1407.1	110684.22	109444.55	данные отсутствуют	данные отсутствуют		
1407.2	110682.63	109445.28	данные отсутствуют	данные отсутствуют		

Государственный регистратор		ФГИС ЕГРН
полное наименование должности	подпись	инициалы, фамилия

М.П.



**Описание местоположения объекта недвижимости**

<b>Сооружение</b>			
вид объекта недвижимости			
Лист № __ Раздела <b>5.1</b>	Всего листов раздела <b>5.1</b> : __	Всего разделов: __	Всего листов выписки: __
<b>26.04.2022 № 99/2022/463765396</b>			
Кадастровый номер:		<b>78:36:0000000:4659</b>	

Номер точки	Координаты, м		Радиус, м	Средняя квадратическая погрешность определения координат характерных точек контура, м	Глубина, высота, м	
	X	Y			H1	H2
1	2	3	4	5	6	7
1407.3	110678.81	109447.84	данные отсутствуют	данные отсутствуют		
1407.4	110676.17	109449.75	данные отсутствуют	данные отсутствуют		
1408.1	110148.32	109589.9	данные отсутствуют	данные отсутствуют		
1408.2	110149.55	109591.7	данные отсутствуют	данные отсутствуют		
1408.3	110150.99	109594.23	данные отсутствуют	данные отсутствуют		
1409.1	110532.63	109911.08	данные отсутствуют	данные отсутствуют		
1409.2	110532	109910.08	данные отсутствуют	данные отсутствуют		
1409.3	110530.97	109908.42	данные отсутствуют	данные отсутствуют		
1410.1	111382.61	110505.95	данные отсутствуют	данные отсутствуют		
1410.2	111382.89	110506.68	данные отсутствуют	данные отсутствуют		
1410.3	111386.75	110517.24	данные отсутствуют	данные отсутствуют		
1411.1	110383.07	109633.53	данные отсутствуют	данные отсутствуют		
1411.2	110393.76	109626.64	данные отсутствуют	данные отсутствуют		
1412.1	109633.82	109228.99	данные отсутствуют	данные отсутствуют		

Государственный регистратор		ФГИС ЕГРН
полное наименование должности	подпись	инициалы, фамилия

М.П.



**Описание местоположения объекта недвижимости**

<b>Сооружение</b>			
вид объекта недвижимости			
Лист № __ Раздела <b>5.1</b>	Всего листов раздела <b>5.1</b> : __	Всего разделов: __	Всего листов выписки: __
<b>26.04.2022 № 99/2022/463765396</b>			
Кадастровый номер:		<b>78:36:0000000:4659</b>	

Номер точки	Координаты, м		Радиус, м	Средняя квадратическая погрешность определения координат характерных точек контура, м	Глубина, высота, м	
	X	Y			H1	H2
1	2	3	4	5	6	7
1412.2	109634.21	109228.66	данные отсутствуют	данные отсутствуют		
1412.3	109663.69	109202.01	данные отсутствуют	данные отсутствуют		
1412.4	109672.01	109196.79	данные отсутствуют	данные отсутствуют		
1412.5	109672.68	109196.18	данные отсутствуют	данные отсутствуют		
1413.1	110157.26	109782.57	данные отсутствуют	данные отсутствуют		
1413.2	110156.54	109780.96	данные отсутствуют	данные отсутствуют		
1413.3	110155.01	109777	данные отсутствуют	данные отсутствуют		
1414.1	110454.79	109778.87	данные отсутствуют	данные отсутствуют		
1414.2	110452.29	109780.3	данные отсутствуют	данные отсутствуют		
1414.3	110452.11	109779.96	данные отсутствуют	данные отсутствуют		
1414.4	110447.33	109771.98	данные отсутствуют	данные отсутствуют		
1415.1	110384.18	109443.66	данные отсутствуют	данные отсутствуют		
1415.2	110378	109447.31	данные отсутствуют	данные отсутствуют		
1415.3	110377.56	109446.86	данные отсутствуют	данные отсутствуют		

Государственный регистратор		ФГИС ЕГРН
полное наименование должности	подпись	инициалы, фамилия

М.П.



**Описание местоположения объекта недвижимости**

<b>Сооружение</b>			
вид объекта недвижимости			
Лист № __ Раздела <b>5.1</b>	Всего листов раздела <b>5.1</b> : __	Всего разделов: __	Всего листов выписки: __
<b>26.04.2022 № 99/2022/463765396</b>			
Кадастровый номер:		<b>78:36:0000000:4659</b>	

Номер точки	Координаты, м		Радиус, м	Средняя квадратическая погрешность определения координат характерных точек контура, м	Глубина, высота, м	
	X	Y			H1	H2
1	2	3	4	5	6	7
1415.4	110367.96	109434.06	данные отсутствуют	данные отсутствуют		
1416.1	111618.66	110419.08	данные отсутствуют	данные отсутствуют		
1416.2	111647.17	110408.42	данные отсутствуют	данные отсутствуют		
1416.3	111684.37	110395.26	данные отсутствуют	данные отсутствуют		
1417.1	109574.81	109094.52	данные отсутствуют	данные отсутствуют		
1417.2	109574.17	109095.12	данные отсутствуют	данные отсутствуют		
1417.3	109570.13	109098.14	данные отсутствуют	данные отсутствуют		
1418.1	109256.7	112384.33	данные отсутствуют	данные отсутствуют		
1418.2	109262.55	112393.57	данные отсутствуют	данные отсутствуют		
1418.3	109275.5	112420.29	данные отсутствуют	данные отсутствуют		
1418.4	109300.72	112417.58	данные отсутствуют	данные отсутствуют		
1418.5	109320.63	112417.24	данные отсутствуют	данные отсутствуют		
1418.6	109346.28	112422.9	данные отсутствуют	данные отсутствуют		
1418.7	109345.97	112424.31	данные отсутствуют	данные отсутствуют		

Государственный регистратор		ФГИС ЕГРН
полное наименование должности	подпись	инициалы, фамилия

М.П.



**Описание местоположения объекта недвижимости**

<b>Сооружение</b>			
вид объекта недвижимости			
Лист № __ Раздела <b>5.1</b>	Всего листов раздела <b>5.1</b> : __	Всего разделов: __	Всего листов выписки: __
<b>26.04.2022 № 99/2022/463765396</b>			
Кадастровый номер:		<b>78:36:0000000:4659</b>	

Номер точки	Координаты, м		Радиус, м	Средняя квадратическая погрешность определения координат характерных точек контура, м	Глубина, высота, м	
	X	Y			H1	H2
1	2	3	4	5	6	7
1418.8	109345.62	112425.72	данные отсутствуют	данные отсутствуют		
1418.9	109346.83	112425.9	данные отсутствуют	данные отсутствуют		
1419.1	110431.77	111100.59	данные отсутствуют	данные отсутствуют		
1419.2	110432.78	111100.96	данные отсутствуют	данные отсутствуют		
1419.3	110437.51	111102.36	данные отсутствуют	данные отсутствуют		
1419.4	110437.02	111104.47	данные отсутствуют	данные отсутствуют		
1419.5	110436.86	111105.39	данные отсутствуют	данные отсутствуют		
1420.1	110444.64	111104.11	данные отсутствуют	данные отсутствуют		
1420.2	110437.51	111102.36	данные отсутствуют	данные отсутствуют		
1421.1	110474.71	110971.84	данные отсутствуют	данные отсутствуют		
1421.2	110475.76	110972.35	данные отсутствуют	данные отсутствуют		
1421.3	110460.08	111017.92	данные отсутствуют	данные отсутствуют		
1421.4	110459.4	111017.62	данные отсутствуют	данные отсутствуют		
1421.5	110445.58	111012.52	данные отсутствуют	данные отсутствуют		

Государственный регистратор		ФГИС ЕГРН
полное наименование должности	подпись	инициалы, фамилия

М.П.



**Описание местоположения объекта недвижимости**

<b>Сооружение</b>			
вид объекта недвижимости			
Лист № __ Раздела <b>5.1</b>	Всего листов раздела <b>5.1</b> : __	Всего разделов: __	Всего листов выписки: __
<b>26.04.2022 № 99/2022/463765396</b>			
Кадастровый номер:		<b>78:36:0000000:4659</b>	

Номер точки	Координаты, м		Радиус, м	Средняя квадратическая погрешность определения координат характерных точек контура, м	Глубина, высота, м	
	X	Y			H1	H2
1	2	3	4	5	6	7
1422.1	109486.6	115074.96	данные отсутствуют	данные отсутствуют		
1422.2	109481.91	115072.97	данные отсутствуют	данные отсутствуют		
1422.3	109467.38	115066.99	данные отсутствуют	данные отсутствуют		
1423.1	109508.57	115083.52	данные отсутствуют	данные отсутствуют		
1423.2	109509.52	115081.08	данные отсутствуют	данные отсутствуют		
1423.3	109509.96	115079.94	данные отсутствуют	данные отсутствуют		
1424.1	110398.44	112377.09	данные отсутствуют	данные отсутствуют		
1424.2	110389.19	112361.22	данные отсутствуют	данные отсутствуют		
1424.3	110372.72	112337.24	данные отсутствуют	данные отсутствуют		
1424.4	110289.37	112252.74	данные отсутствуют	данные отсутствуют		
1424.5	110278.72	112243.38	данные отсутствуют	данные отсутствуют		
1424.6	110279.12	112242.78	данные отсутствуют	данные отсутствуют		
1424.7	110284.38	112236.3	данные отсутствуют	данные отсутствуют		
1425.1	110202.45	111933.93	данные отсутствуют	данные отсутствуют		

Государственный регистратор		ФГИС ЕГРН
полное наименование должности	подпись	инициалы, фамилия

М.П.



**Описание местоположения объекта недвижимости**

<b>Сооружение</b>			
вид объекта недвижимости			
Лист № __ Раздела <b>5.1</b>	Всего листов раздела <b>5.1</b> : __	Всего разделов: __	Всего листов выписки: __
<b>26.04.2022 № 99/2022/463765396</b>			
Кадастровый номер:		<b>78:36:0000000:4659</b>	

Номер точки	Координаты, м		Радиус, м	Средняя квадратическая погрешность определения координат характерных точек контура, м	Глубина, высота, м	
	X	Y			H1	H2
1	2	3	4	5	6	7
1425.2	110190.75	111974.84	данные отсутствуют	данные отсутствуют		
1425.3	110189.02	111980.42	данные отсутствуют	данные отсутствуют		
1425.4	110190.79	112014.52	данные отсутствуют	данные отсутствуют		
1425.5	110192.4	112014.32	данные отсутствуют	данные отсутствуют		
1425.6	110202.3	112014.03	данные отсутствуют	данные отсутствуют		
1426.1	109454.36	112448.01	данные отсутствуют	данные отсутствуют		
1426.2	109454.36	112449.01	данные отсутствуют	данные отсутствуют		
1426.3	109513.71	112460.31	данные отсутствуют	данные отсутствуют		
1426.4	109528.32	112461.54	данные отсутствуют	данные отсутствуют		
1427.1	109809.31	116492.15	данные отсутствуют	данные отсутствуют		
1427.2	109809.76	116492.3	данные отсутствуют	данные отсутствуют		
1427.3	109812.42	116493.37	данные отсутствуют	данные отсутствуют		
1428.1	110375.95	111266.42	данные отсутствуют	данные отсутствуют		
1428.2	110384.2	111244.41	данные отсутствуют	данные отсутствуют		

Государственный регистратор		ФГИС ЕГРН
полное наименование должности	подпись	инициалы, фамилия

М.П.



**Описание местоположения объекта недвижимости**

<b>Сооружение</b>			
вид объекта недвижимости			
Лист № __ Раздела <b>5.1</b>	Всего листов раздела <b>5.1</b> : __	Всего разделов: __	Всего листов выписки: __
<b>26.04.2022 № 99/2022/463765396</b>			
Кадастровый номер:		<b>78:36:0000000:4659</b>	

Номер точки	Координаты, м		Радиус, м	Средняя квадратическая погрешность определения координат характерных точек контура, м	Глубина, высота, м	
	X	Y			H1	H2
1	2	3	4	5	6	7
1428.3	110389.91	111228.45	данные отсутствуют	данные отсутствуют		
1428.4	110397.96	111206.65	данные отсутствуют	данные отсутствуют		
1428.5	110399.25	111207.07	данные отсутствуют	данные отсутствуют		
1428.6	110403.33	111208.76	данные отсутствуют	данные отсутствуют		
1429.1	110202.9	112057.91	данные отсутствуют	данные отсутствуют		
1429.2	110203.07	112057.29	данные отсутствуют	данные отсутствуют		
1429.3	110203.02	112056.73	данные отсутствуют	данные отсутствуют		
1429.4	110197.59	112056.83	данные отсутствуют	данные отсутствуют		
1430.1	110445.75	111058.47	данные отсутствуют	данные отсутствуют		
1430.2	110452.83	111038.34	данные отсутствуют	данные отсутствуют		
1430.3	110453.93	111038.75	данные отсутствуют	данные отсутствуют		
1430.4	110461.46	111041.59	данные отсутствуют	данные отсутствуют		
1431.1	109684.85	116806.35	данные отсутствуют	данные отсутствуют		
1431.2	109684.05	116805.95	данные отсутствуют	данные отсутствуют		

Государственный регистратор		ФГИС ЕГРН
полное наименование должности	подпись	инициалы, фамилия

М.П.





**Описание местоположения объекта недвижимости**

<b>Сооружение</b>			
вид объекта недвижимости			
Лист № __ Раздела <b>5.1</b>	Всего листов раздела <b>5.1</b> : __	Всего разделов: __	Всего листов выписки: __
<b>26.04.2022 № 99/2022/463765396</b>			
Кадастровый номер:		<b>78:36:0000000:4659</b>	

Номер точки	Координаты, м		Радиус, м	Средняя квадратическая погрешность определения координат характерных точек контура, м	Глубина, высота, м	
	X	Y			H1	H2
1	2	3	4	5	6	7
1431.3	109681.59	116804.96	данные отсутствуют	данные отсутствуют		
1432.1	109051.14	112638.53	данные отсутствуют	данные отсутствуют		
1432.2	109051.68	112638.37	данные отсутствуют	данные отсутствуют		
1432.3	109053.69	112638.24	данные отсутствуют	данные отсутствуют		
1433.1	110583.34	112408.73	данные отсутствуют	данные отсутствуют		
1433.2	110586.63	112412.29	данные отсутствуют	данные отсутствуют		
1433.3	110588.24	112413.95	данные отсутствуют	данные отсутствуют		
1434.1	109452.63	116260.36	данные отсутствуют	данные отсутствуют		
1434.2	109439.63	116255.64	данные отсутствуют	данные отсутствуют		
1434.3	109437.43	116254.76	данные отсутствуют	данные отсутствуют		
1434.4	109433.5	116264.46	данные отсутствуют	данные отсутствуют		
1434.5	109404.99	116335.95	данные отсутствуют	данные отсутствуют		
1435.1	109819.83	116464.78	данные отсутствуют	данные отсутствуют		
1435.2	109817.89	116464.02	данные отсутствуют	данные отсутствуют		

Государственный регистратор		ФГИС ЕГРН
полное наименование должности	подпись	инициалы, фамилия

М.П.



**Описание местоположения объекта недвижимости**

<b>Сооружение</b>			
вид объекта недвижимости			
Лист № __ Раздела <b>5.1</b>	Всего листов раздела <b>5.1</b> : __	Всего разделов: __	Всего листов выписки: __
<b>26.04.2022 № 99/2022/463765396</b>			
Кадастровый номер:		<b>78:36:0000000:4659</b>	

Номер точки	Координаты, м		Радиус, м	Средняя квадратическая погрешность определения координат характерных точек контура, м	Глубина, высота, м	
	X	Y			H1	H2
1	2	3	4	5	6	7
1435.3	109798.78	116457.39	данные отсутствуют	данные отсутствуют		
1436.1	110185.35	112157.54	данные отсутствуют	данные отсутствуют		
1436.2	110176.04	112152.36	данные отсутствуют	данные отсутствуют		
1436.3	110175.17	112151.79	данные отсутствуют	данные отсутствуют		
1437.1	110293.45	112223.34	данные отсутствуют	данные отсутствуют		
1437.2	110327.52	112207.63	данные отсутствуют	данные отсутствуют		
1437.3	110334.61	112204.58	данные отсутствуют	данные отсутствуют		
1437.4	110338.53	112202.15	данные отсутствуют	данные отсутствуют		
1438.1	110427.22	111145.9	данные отсутствуют	данные отсутствуют		
1438.2	110419.23	111142.55	данные отсутствуют	данные отсутствуют		
1438.3	110418.37	111142.35	данные отсутствуют	данные отсутствуют		
1439.1	110129.89	112191.7	данные отсутствуют	данные отсутствуют		
1439.2	110134.63	112195.42	данные отсутствуют	данные отсутствуют		
1439.3	110136.76	112197.03	данные отсутствуют	данные отсутствуют		

Государственный регистратор		ФГИС ЕГРН
полное наименование должности	подпись	инициалы, фамилия

М.П.



**Описание местоположения объекта недвижимости**

<b>Сооружение</b>			
вид объекта недвижимости			
Лист № __ Раздела <b>5.1</b>	Всего листов раздела <b>5.1</b> : __	Всего разделов: __	Всего листов выписки: __
<b>26.04.2022 № 99/2022/463765396</b>			
Кадастровый номер:		<b>78:36:0000000:4659</b>	

Номер точки	Координаты, м		Радиус, м	Средняя квадратическая погрешность определения координат характерных точек контура, м	Глубина, высота, м	
	X	Y			H1	H2
1	2	3	4	5	6	7
1439.4	110137.7	112197.8	данные отсутствуют	данные отсутствуют		
1440.1	109438.93	116251.06	данные отсутствуют	данные отсутствуют		
1440.2	109438.58	116251.65	данные отсутствуют	данные отсутствуют		
1440.3	109438.01	116252.83	данные отсутствуют	данные отсутствуют		
1440.4	109436.79	116252.15	данные отсутствуют	данные отсутствуют		
1440.5	109370.93	116230.47	данные отсутствуют	данные отсутствуют		
1441.1	109443.09	116241.88	данные отсутствуют	данные отсутствуют		
1441.2	109443.52	116240.94	данные отсутствуют	данные отсутствуют		
1441.3	109444.1	116239.59	данные отсутствуют	данные отсутствуют		
1442.1	110132.16	112192.01	данные отсутствуют	данные отсутствуют		
1442.2	110135.24	112194.72	данные отсутствуют	данные отсутствуют		
1442.3	110134.99	112195.03	данные отсутствуют	данные отсутствуют		
1442.4	110134.63	112195.42	данные отсутствуют	данные отсутствуют		
1443.1	110327.52	112207.63	данные отсутствуют	данные отсутствуют		

Государственный регистратор		ФГИС ЕГРН
полное наименование должности	подпись	инициалы, фамилия

М.П.



**Описание местоположения объекта недвижимости**

<b>Сооружение</b>			
вид объекта недвижимости			
Лист № __ Раздела <b>5.1</b>	Всего листов раздела <b>5.1</b> : __	Всего разделов: __	Всего листов выписки: __
<b>26.04.2022 № 99/2022/463765396</b>			
Кадастровый номер:		<b>78:36:0000000:4659</b>	

Номер точки	Координаты, м		Радиус, м	Средняя квадратическая погрешность определения координат характерных точек контура, м	Глубина, высота, м	
	X	Y			H1	H2
1	2	3	4	5	6	7
1443.2	110327.13	112206.77	данные отсутствуют	данные отсутствуют		
1443.3	110326.71	112205.84	данные отсутствуют	данные отсутствуют		
1444.1	110418.27	111164.5	данные отсутствуют	данные отсутствуют		
1444.2	110413.1	111162.52	данные отсутствуют	данные отсутствуют		
1444.3	110412.49	111162.33	данные отсутствуют	данные отсутствуют		
1445.1	109553.82	112464.51	данные отсутствуют	данные отсутствуют		
1445.2	109553.91	112463.37	данные отсутствуют	данные отсутствуют		
1445.3	109556.39	112431.74	данные отсутствуют	данные отсутствуют		
1446.1	110362.92	111325.04	данные отсутствуют	данные отсутствуют		
1446.2	110356.55	111323.13	данные отсутствуют	данные отсутствуют		
1446.3	110355.88	111322.78	данные отсутствуют	данные отсутствуют		
1447.1	109481.31	116144.6	данные отсутствуют	данные отсутствуют		
1447.2	109489.43	116125.79	данные отсутствуют	данные отсутствуют		
1447.3	109527.84	116028.64	данные отсутствуют	данные отсутствуют		

Государственный регистратор		ФГИС ЕГРН
полное наименование должности	подпись	инициалы, фамилия

М.П.



**Описание местоположения объекта недвижимости**

<b>Сооружение</b>			
вид объекта недвижимости			
Лист № __ Раздела <b>5.1</b>	Всего листов раздела <b>5.1</b> : __	Всего разделов: __	Всего листов выписки: __
<b>26.04.2022 № 99/2022/463765396</b>			
Кадастровый номер:		<b>78:36:0000000:4659</b>	

Номер точки	Координаты, м		Радиус, м	Средняя квадратическая погрешность определения координат характерных точек контура, м	Глубина, высота, м	
	X	Y			H1	H2
1	2	3	4	5	6	7
1448.1	110397.96	111206.65	данные отсутствуют	данные отсутствуют		
1448.2	110406.97	111179.04	данные отсутствуют	данные отсутствуют		
1448.3	110411.41	111166.11	данные отсутствуют	данные отсутствуют		
1449.1	110407.48	111179.26	данные отсутствуют	данные отсутствуют		
1449.2	110406.97	111179.04	данные отсутствуют	данные отсутствуют		
1450.1	110344.7	111317.89	данные отсутствуют	данные отсутствуют		
1450.2	110355.9	111321.08	данные отсутствуют	данные отсутствуют		
1450.3	110356.45	111321.28	данные отсутствуют	данные отсутствуют		
1451.1	110384.2	111244.41	данные отсутствуют	данные отсутствуют		
1451.2	110385.01	111244.75	данные отсутствуют	данные отсутствуют		
1451.3	110417.81	111255.23	данные отсутствуют	данные отсутствуют		
1452.1	109438.01	116252.83	данные отсутствуют	данные отсутствуют		
1452.2	109437.43	116254.76	данные отсутствуют	данные отсутствуют		
1453.1	109381.22	115403.34	данные отсутствуют	данные отсутствуют		

Государственный регистратор		ФГИС ЕГРН
полное наименование должности	подпись	инициалы, фамилия

М.П.



**Описание местоположения объекта недвижимости**

<b>Сооружение</b>			
вид объекта недвижимости			
Лист № __ Раздела <b>5.1</b>	Всего листов раздела <b>5.1</b> : __	Всего разделов: __	Всего листов выписки: __
<b>26.04.2022 № 99/2022/463765396</b>			
Кадастровый номер:		<b>78:36:0000000:4659</b>	

Номер точки	Координаты, м		Радиус, м	Средняя квадратическая погрешность определения координат характерных точек контура, м	Глубина, высота, м	
	X	Y			H1	H2
1	2	3	4	5	6	7
1453.2	109381.57	115402.27	данные отсутствуют	данные отсутствуют		
1454.1	110487.39	112317.06	данные отсутствуют	данные отсутствуют		
1454.2	110487.95	112316.43	данные отсутствуют	данные отсутствуют		
1454.3	110492.5	112312.14	данные отсутствуют	данные отсутствуют		
1454.4	110491.74	112311.31	данные отсутствуют	данные отсутствуют		
1455.1	109760.39	112449.84	данные отсутствуют	данные отсутствуют		
1455.2	109765.59	112448.4	данные отсутствуют	данные отсутствуют		
1456.1	110192.72	112056.67	данные отсутствуют	данные отсутствуют		
1456.2	110190.79	112014.52	данные отсутствуют	данные отсутствуют		
1457.1	110247.62	111836.27	данные отсутствуют	данные отсутствуют		
1457.2	110247.32	111837.31	данные отсутствуют	данные отсутствуют		
1457.3	110247.85	111837.51	данные отсутствуют	данные отсутствуют		
1458.1	110452.83	111038.34	данные отсутствуют	данные отсутствуют		
1458.2	110460.08	111017.92	данные отсутствуют	данные отсутствуют		

Государственный регистратор		ФГИС ЕГРН
полное наименование должности	подпись	инициалы, фамилия

М.П.



**Описание местоположения объекта недвижимости**

<b>Сооружение</b>			
вид объекта недвижимости			
Лист № __ Раздела <b>5.1</b>	Всего листов раздела <b>5.1</b> : __	Всего разделов: __	Всего листов выписки: __
<b>26.04.2022 № 99/2022/463765396</b>			
Кадастровый номер:		<b>78:36:0000000:4659</b>	

Номер точки	Координаты, м		Радиус, м	Средняя квадратическая погрешность определения координат характерных точек контура, м	Глубина, высота, м	
	X	Y			H1	H2
1	2	3	4	5	6	7
1459.1	109480.82	116145.78	данные отсутствуют	данные отсутствуют		
1459.2	109481.64	116146.15	данные отсутствуют	данные отсутствуют		
1459.3	109514.14	116159	данные отсутствуют	данные отсутствуют		
1460.1	109558.92	116929.69	данные отсутствуют	данные отсутствуют		
1460.2	109557.3	116933.27	данные отсутствуют	данные отсутствуют		
1460.3	109554.57	116940.15	данные отсутствуют	данные отсутствуют		
1461.1	110193.1	112074.35	данные отсутствуют	данные отсутствуют		
1461.2	110193.08	112075.08	данные отсутствуют	данные отсутствуют		
1461.3	110192.87	112105.85	данные отсутствуют	данные отсутствуют		
1462.1	110427.64	112171.47	данные отсутствуют	данные отсутствуют		
1462.2	110430.06	112170.92	данные отсутствуют	данные отсутствуют		
1462.3	110431.54	112170.62	данные отсутствуют	данные отсутствуют		
1463.1	110346.7	111379.97	данные отсутствуют	данные отсутствуют		
1463.2	110339.56	111377.77	данные отсутствуют	данные отсутствуют		

Государственный регистратор		ФГИС ЕГРН
полное наименование должности	подпись	инициалы, фамилия

М.П.



**Описание местоположения объекта недвижимости**

<b>Сооружение</b>			
вид объекта недвижимости			
Лист № __ Раздела <b>5.1</b>	Всего листов раздела <b>5.1</b> : __	Всего разделов: __	Всего листов выписки: __
<b>26.04.2022 № 99/2022/463765396</b>			
Кадастровый номер:		<b>78:36:0000000:4659</b>	

Номер точки	Координаты, м		Радиус, м	Средняя квадратическая погрешность определения координат характерных точек контура, м	Глубина, высота, м	
	X	Y			H1	H2
1	2	3	4	5	6	7
1463.3	110338.75	111377.52	данные отсутствуют	данные отсутствуют		
1464.1	109224.28	116791.48	данные отсутствуют	данные отсутствуют		
1464.2	109224.83	116790.22	данные отсутствуют	данные отсутствуют		
1464.3	109268.93	116673.12	данные отсутствуют	данные отсутствуют		
1464.4	109318.5	116551.98	данные отсутствуют	данные отсутствуют		
1465.1	109346.28	112422.9	данные отсутствуют	данные отсутствуют		
1465.2	109408.42	112437.89	данные отсутствуют	данные отсутствуют		
1465.3	109454.36	112449.01	данные отсутствуют	данные отсутствуют		
1466.1	110322.86	111498.35	данные отсутствуют	данные отсутствуют		
1466.2	110328.44	111415.25	данные отсутствуют	данные отсутствуют		
1466.3	110329.51	111410.93	данные отсутствуют	данные отсутствуют		
1467.1	110479.51	110962.36	данные отсутствуют	данные отсутствуют		
1467.2	110477.64	110967.1	данные отсутствуют	данные отсутствуют		
1467.3	110475.76	110972.35	данные отсутствуют	данные отсутствуют		

Государственный регистратор		ФГИС ЕГРН
полное наименование должности	подпись	инициалы, фамилия

М.П.





**Описание местоположения объекта недвижимости**

<b>Сооружение</b>			
вид объекта недвижимости			
Лист № __ Раздела <b>5.1</b>	Всего листов раздела <b>5.1</b> : __	Всего разделов: __	Всего листов выписки: __
<b>26.04.2022 № 99/2022/463765396</b>			
Кадастровый номер:		<b>78:36:0000000:4659</b>	

Номер точки	Координаты, м		Радиус, м	Средняя квадратическая погрешность определения координат характерных точек контура, м	Глубина, высота, м	
	X	Y			H1	H2
1	2	3	4	5	6	7
1468.1	110001.97	112325.59	данные отсутствуют	данные отсутствуют		
1468.2	109989.15	112333.67	данные отсутствуют	данные отсутствуют		
1469.1	110273.14	112239.69	данные отсутствуют	данные отсутствуют		
1469.2	110278.72	112243.38	данные отсутствуют	данные отсутствуют		
1470.1	107581.19	115506.77	данные отсутствуют	данные отсутствуют		
1470.2	107596.41	115512.81	данные отсутствуют	данные отсутствуют		
1470.3	107596.84	115512.95	данные отсутствуют	данные отсутствуют		
1471.1	106951.84	117042.9	данные отсутствуют	данные отсутствуют		
1471.2	106944.15	117039.54	данные отсутствуют	данные отсутствуют		
1471.3	106941.75	117038.36	данные отсутствуют	данные отсутствуют		
1471.4	106931.52	117059.95	данные отсутствуют	данные отсутствуют		
1471.5	106930.77	117062	данные отсутствуют	данные отсутствуют		
1472.1	105038.51	116400.23	данные отсутствуют	данные отсутствуют		
1472.2	105038.67	116398.58	данные отсутствуют	данные отсутствуют		

Государственный регистратор		ФГИС ЕГРН
полное наименование должности	подпись	инициалы, фамилия

М.П.



**Описание местоположения объекта недвижимости**

<b>Сооружение</b>			
вид объекта недвижимости			
Лист № __ Раздела <b>5.1</b>	Всего листов раздела <b>5.1</b> : __	Всего разделов: __	Всего листов выписки: __
<b>26.04.2022 № 99/2022/463765396</b>			
Кадастровый номер:		<b>78:36:0000000:4659</b>	

Номер точки	Координаты, м		Радиус, м	Средняя квадратическая погрешность определения координат характерных точек контура, м	Глубина, высота, м	
	X	Y			H1	H2
1	2	3	4	5	6	7
1473.1	107727.82	115873.39	данные отсутствуют	данные отсутствуют		
1473.2	107726.62	115872.86	данные отсутствуют	данные отсутствуют		
1473.3	107762.81	115781.48	данные отсутствуют	данные отсутствуют		
1473.4	107763.79	115779.35	данные отсутствуют	данные отсутствуют		
1473.5	107762.81	115779.1	данные отсутствуют	данные отсутствуют		
1473.6	107724.93	115764.64	данные отсутствуют	данные отсутствуют		
1474.1	107362.56	115814.74	данные отсутствуют	данные отсутствуют		
1474.2	107384.03	115822.65	данные отсутствуют	данные отсутствуют		
1474.3	107385.11	115823.2	данные отсутствуют	данные отсутствуют		
1474.4	107370.86	115857.05	данные отсутствуют	данные отсутствуют		
1475.1	107411.45	115862.77	данные отсутствуют	данные отсутствуют		
1475.2	107418.19	115865.27	данные отсутствуют	данные отсутствуют		
1475.3	107418.46	115865.37	данные отсутствуют	данные отсутствуют		
1475.4	107442.92	115803.85	данные отсутствуют	данные отсутствуют		

Государственный регистратор		ФГИС ЕГРН
полное наименование должности	подпись	инициалы, фамилия

М.П.



**Описание местоположения объекта недвижимости**

<b>Сооружение</b>			
вид объекта недвижимости			
Лист № __ Раздела <b>5.1</b>	Всего листов раздела <b>5.1</b> : __	Всего разделов: __	Всего листов выписки: __
<b>26.04.2022 № 99/2022/463765396</b>			
Кадастровый номер:		<b>78:36:0000000:4659</b>	

Номер точки	Координаты, м		Радиус, м	Средняя квадратическая погрешность определения координат характерных точек контура, м	Глубина, высота, м	
	X	Y			H1	H2
1	2	3	4	5	6	7
1475.5	107457.94	115766.98	данные отсутствуют	данные отсутствуют		
1475.6	107501.98	115749.54	данные отсутствуют	данные отсутствуют		
1475.7	107542.09	115730.06	данные отсутствуют	данные отсутствуют		
1475.8	107548.08	115715.76	данные отсутствуют	данные отсутствуют		
1475.9	107587.56	115621.9	данные отсутствуют	данные отсутствуют		
1476.1	105486.71	116449.87	данные отсутствуют	данные отсутствуют		
1476.2	105486.41	116450.5	данные отсутствуют	данные отсутствуют		
1477.1	107592.42	115513.04	данные отсутствуют	данные отсутствуют		
1477.2	107591.85	115512.82	данные отсутствуют	данные отсутствуют		
1477.3	107580.65	115508.25	данные отсутствуют	данные отсутствуют		
1478.1	107593.55	115510	данные отсутствуют	данные отсутствуют		
1478.2	107592.42	115513.04	данные отсутствуют	данные отсутствуют		
1478.3	107562.07	115583.9	данные отсутствуют	данные отсутствуют		
1478.4	107509.06	115712.03	данные отсутствуют	данные отсутствуют		

Государственный регистратор		ФГИС ЕГРН
полное наименование должности	подпись	инициалы, фамилия

М.П.



**Описание местоположения объекта недвижимости**

<b>Сооружение</b>			
вид объекта недвижимости			
Лист № __ Раздела <b>5.1</b>	Всего листов раздела <b>5.1</b> : __	Всего разделов: __	Всего листов выписки: __
<b>26.04.2022 № 99/2022/463765396</b>			
Кадастровый номер:		<b>78:36:0000000:4659</b>	

Номер точки	Координаты, м		Радиус, м	Средняя квадратическая погрешность определения координат характерных точек контура, м	Глубина, высота, м	
	X	Y			H1	H2
1	2	3	4	5	6	7
1478.5	107502.89	115714.88	данные отсутствуют	данные отсутствуют		
1478.6	107432.56	115689.24	данные отсутствуют	данные отсутствуют		
1478.7	107431.66	115688.81	данные отсутствуют	данные отсутствуют		
1478.8	107440.39	115668.26	данные отсутствуют	данные отсутствуют		
1478.9	107437.72	115655.16	данные отсутствуют	данные отсутствуют		
1478.10	107432.89	115653.2	данные отсутствуют	данные отсутствуют		
1478.11	107431.11	115652.49	данные отсутствуют	данные отсутствуют		
1478.12	107431.48	115651.71	данные отсутствуют	данные отсутствуют		
1478.13	107450.56	115610.08	данные отсутствуют	данные отсутствуют		
1479.1	107593.55	115510	данные отсутствуют	данные отсутствуют		
1479.2	107595.94	115510.85	данные отсутствуют	данные отсутствуют		
1479.3	107597.52	115511.48	данные отсутствуют	данные отсутствуют		
1479.4	107596.84	115512.95	данные отсутствуют	данные отсутствуют		
1479.5	107547.71	115630.74	данные отсутствуют	данные отсутствуют		

Государственный регистратор		ФГИС ЕГРН
полное наименование должности	подпись	инициалы, фамилия

М.П.



**Описание местоположения объекта недвижимости**

<b>Сооружение</b>			
вид объекта недвижимости			
Лист № __ Раздела <b>5.1</b>	Всего листов раздела <b>5.1</b> : __	Всего разделов: __	Всего листов выписки: __
<b>26.04.2022 № 99/2022/463765396</b>			
Кадастровый номер:		<b>78:36:0000000:4659</b>	

Номер точки	Координаты, м		Радиус, м	Средняя квадратическая погрешность определения координат характерных точек контура, м	Глубина, высота, м	
	X	Y			H1	H2
1	2	3	4	5	6	7
1479.6	107511.33	115712.75	данные отсутствуют	данные отсутствуют		
1479.7	107502.24	115717.16	данные отсутствуют	данные отсутствуют		
1479.8	107431.72	115691.66	данные отсутствуют	данные отсутствуют		
1479.9	107430.83	115691.27	данные отсутствуют	данные отсутствуют		
1479.10	107371.08	115836.83	данные отсутствуют	данные отсутствуют		
1480.1	107417.79	115867.3	данные отсутствуют	данные отсутствуют		
1480.2	107418.46	115865.37	данные отсутствуют	данные отсутствуют		
1481.1	107279.49	115823.78	данные отсутствуют	данные отсутствуют		
1481.2	107278.94	115824.79	данные отсутствуют	данные отсутствуют		
1481.3	107278.49	115825.78	данные отсутствуют	данные отсутствуют		
1481.4	107277.64	115825.38	данные отсутствуют	данные отсутствуют		
1481.5	107267.29	115820.79	данные отсутствуют	данные отсутствуют		
1482.1	106815.63	116573.98	данные отсутствуют	данные отсутствуют		
1482.2	106815.47	116574.46	данные отсутствуют	данные отсутствуют		

Государственный регистратор		ФГИС ЕГРН
полное наименование должности	подпись	инициалы, фамилия

М.П.



**Описание местоположения объекта недвижимости**

<b>Сооружение</b>			
вид объекта недвижимости			
Лист № __ Раздела <b>5.1</b>	Всего листов раздела <b>5.1</b> : __	Всего разделов: __	Всего листов выписки: __
<b>26.04.2022 № 99/2022/463765396</b>			
Кадастровый номер:		<b>78:36:0000000:4659</b>	

Номер точки	Координаты, м		Радиус, м	Средняя квадратическая погрешность определения координат характерных точек контура, м	Глубина, высота, м	
	X	Y			H1	H2
1	2	3	4	5	6	7
1482.3	106807.55	116594.09	данные отсутствуют	данные отсутствуют		
1483.1	105118.61	116272.91	данные отсутствуют	данные отсутствуют		
1483.2	105116.68	116271.91	данные отсутствуют	данные отсутствуют		
1483.3	105080.28	116253.65	данные отсутствуют	данные отсутствуют		
1483.4	105076.89	116247.95	данные отсутствуют	данные отсутствуют		
1483.5	105057.21	116215.08	данные отсутствуют	данные отсутствуют		
1484.1	107672.46	115935.08	данные отсутствуют	данные отсутствуют		
1484.2	107672.09	115933.96	данные отсутствуют	данные отсутствуют		
1484.3	107671.49	115932.32	данные отсутствуют	данные отсутствуют		
1485.1	107725.61	115875.06	данные отсутствуют	данные отсутствуют		
1485.2	107726.13	115873.82	данные отсутствуют	данные отсутствуют		
1485.3	107726.62	115872.86	данные отсутствуют	данные отсутствуют		
1486.1	107288.34	115810.56	данные отсутствуют	данные отсутствуют		
1486.2	107288.09	115811.3	данные отсутствуют	данные отсутствуют		

Государственный регистратор		ФГИС ЕГРН
полное наименование должности	подпись	инициалы, фамилия

М.П.



**Описание местоположения объекта недвижимости**

<b>Сооружение</b>			
вид объекта недвижимости			
Лист № __ Раздела <b>5.1</b>	Всего листов раздела <b>5.1</b> : __	Всего разделов: __	Всего листов выписки: __
<b>26.04.2022 № 99/2022/463765396</b>			
Кадастровый номер:		<b>78:36:0000000:4659</b>	

Номер точки	Координаты, м		Радиус, м	Средняя квадратическая погрешность определения координат характерных точек контура, м	Глубина, высота, м	
	X	Y			H1	H2
1	2	3	4	5	6	7
1486.3	107287.6	115812.65	данные отсутствуют	данные отсутствуют		
1487.1	105492.43	116430.83	данные отсутствуют	данные отсутствуют		
1487.2	105499.93	116433.27	данные отсутствуют	данные отсутствуют		
1487.3	105505.15	116435.44	данные отсутствуют	данные отсутствуют		
1488.1	107668.1	115342.04	данные отсутствуют	данные отсутствуют		
1488.2	107643.46	115403.25	данные отсутствуют	данные отсутствуют		
1488.3	107628.81	115439.74	данные отсутствуют	данные отсутствуют		
1488.4	107587.34	115544.33	данные отсутствуют	данные отсутствуют		
1488.5	107586.83	115545.51	данные отсутствуют	данные отсутствуют		
1488.6	107586.01	115545.16	данные отсутствуют	данные отсутствуют		
1488.7	107568.25	115539.49	данные отсутствуют	данные отсутствуют		
1489.1	107530.99	115886.3	данные отсутствуют	данные отсутствуют		
1489.2	107541.39	115890.27	данные отсутствуют	данные отсутствуют		
1489.3	107541.91	115890.51	данные отсутствуют	данные отсутствуют		

Государственный регистратор		ФГИС ЕГРН
полное наименование должности	подпись	инициалы, фамилия

М.П.



**Описание местоположения объекта недвижимости**

<b>Сооружение</b>			
вид объекта недвижимости			
Лист № __ Раздела <b>5.1</b>	Всего листов раздела <b>5.1</b> : __	Всего разделов: __	Всего листов выписки: __
<b>26.04.2022 № 99/2022/463765396</b>			
Кадастровый номер:		<b>78:36:0000000:4659</b>	

Номер точки	Координаты, м		Радиус, м	Средняя квадратическая погрешность определения координат характерных точек контура, м	Глубина, высота, м	
	X	Y			H1	H2
1	2	3	4	5	6	7
1489.4	107564.62	115832.47	данные отсутствуют	данные отсутствуют		
1489.5	107600.02	115846.39	данные отсутствуют	данные отсутствуют		
1489.6	107604.48	115848.39	данные отсутствуют	данные отсутствуют		
1490.1	105143.58	116355.52	данные отсутствуют	данные отсутствуют		
1490.2	105144.59	116354.75	данные отсутствуют	данные отсутствуют		
1490.3	105145.68	116354.13	данные отсутствуют	данные отсутствуют		
1491.1	107433.8	115874.15	данные отсутствуют	данные отсутствуют		
1491.2	107506.53	115903.93	данные отсутствуют	данные отсутствуют		
1491.3	107533.4	115913.71	данные отсутствуют	данные отсутствуют		
1491.4	107538.5	115900.26	данные отсутствуют	данные отсутствуют		
1491.5	107539.21	115900.5	данные отсутствуют	данные отсутствуют		
1491.6	107576.4	115915.27	данные отсутствуют	данные отсутствуют		
1492.1	106922.13	116665.44	данные отсутствуют	данные отсутствуют		
1492.2	106920.99	116664.89	данные отсутствуют	данные отсутствуют		

Государственный регистратор		ФГИС ЕГРН
полное наименование должности	подпись	инициалы, фамилия

М.П.





**Описание местоположения объекта недвижимости**

<b>Сооружение</b>			
вид объекта недвижимости			
Лист № __ Раздела <b>5.1</b>	Всего листов раздела <b>5.1</b> : __	Всего разделов: __	Всего листов выписки: __
<b>26.04.2022 № 99/2022/463765396</b>			
Кадастровый номер:		<b>78:36:0000000:4659</b>	

Номер точки	Координаты, м		Радиус, м	Средняя квадратическая погрешность определения координат характерных точек контура, м	Глубина, высота, м	
	X	Y			H1	H2
1	2	3	4	5	6	7
1492.3	106914	116661.8	данные отсутствуют	данные отсутствуют		
1493.1	107829.54	115614.34	данные отсутствуют	данные отсутствуют		
1493.2	107823.08	115630.59	данные отсутствуют	данные отсутствуют		
1493.3	107823.69	115630.88	данные отсутствуют	данные отсутствуют		
1493.4	107870.96	115648.93	данные отсутствуют	данные отсутствуют		
1494.1	105488.01	116450.35	данные отсутствуют	данные отсутствуют		
1494.2	105487.72	116451.14	данные отсутствуют	данные отсутствуют		
1495.1	106940.52	116623.49	данные отсутствуют	данные отсутствуют		
1495.2	106937.95	116622.35	данные отсутствуют	данные отсутствуют		
1495.3	106922.57	116616.45	данные отсутствуют	данные отсутствуют		
1496.1	106965.4	117100.18	данные отсутствуют	данные отсутствуют		
1496.2	106966.07	117098.1	данные отсутствуют	данные отсутствуют		
1497.1	107643.46	115403.25	данные отсутствуют	данные отсутствуют		
1497.2	107643.77	115403.37	данные отсутствуют	данные отсутствуют		

Государственный регистратор		ФГИС ЕГРН
полное наименование должности	подпись	инициалы, фамилия

М.П.



**Описание местоположения объекта недвижимости**

<b>Сооружение</b>			
вид объекта недвижимости			
Лист № __ Раздела <b>5.1</b>	Всего листов раздела <b>5.1</b> : __	Всего разделов: __	Всего листов выписки: __
<b>26.04.2022 № 99/2022/463765396</b>			
Кадастровый номер:		<b>78:36:0000000:4659</b>	

Номер точки	Координаты, м		Радиус, м	Средняя квадратическая погрешность определения координат характерных точек контура, м	Глубина, высота, м	
	X	Y			H1	H2
1	2	3	4	5	6	7
1497.3	107656.14	115407.76	данные отсутствуют	данные отсутствуют		
1498.1	107864.21	115527.67	данные отсутствуют	данные отсутствуют		
1498.2	107872.45	115507.11	данные отсутствуют	данные отсутствуют		
1498.3	107873.09	115505.38	данные отсутствуют	данные отсутствуют		
1498.4	107912.38	115407.81	данные отсутствуют	данные отсутствуют		
1499.1	104996.5	116262.34	данные отсутствуют	данные отсутствуют		
1499.2	104995.34	116262.43	данные отсутствуют	данные отсутствуют		
1500.1	107823.08	115630.59	данные отсутствуют	данные отсутствуют		
1500.2	107819.24	115640.61	данные отсутствуют	данные отсутствуют		
1500.3	107763.79	115779.35	данные отсутствуют	данные отсутствуют		
1501.1	107591.56	115309.67	данные отсутствуют	данные отсутствуют		
1501.2	107592.17	115309.89	данные отсутствуют	данные отсутствуют		
1501.3	107625.89	115321.8	данные отсутствуют	данные отсутствуют		
1502.1	107778.13	115578.37	данные отсутствуют	данные отсутствуют		

Государственный регистратор		ФГИС ЕГРН
полное наименование должности	подпись	инициалы, фамилия

М.П.



**Описание местоположения объекта недвижимости**

<b>Сооружение</b>			
вид объекта недвижимости			
Лист № __ Раздела <b>5.1</b>	Всего листов раздела <b>5.1</b> : __	Всего разделов: __	Всего листов выписки: __
<b>26.04.2022 № 99/2022/463765396</b>			
Кадастровый номер:		<b>78:36:0000000:4659</b>	

Номер точки	Координаты, м		Радиус, м	Средняя квадратическая погрешность определения координат характерных точек контура, м	Глубина, высота, м	
	X	Y			H1	H2
1	2	3	4	5	6	7
1502.2	107784.41	115580.82	данные отсутствуют	данные отсутствуют		
1502.3	107785.33	115581.28	данные отсутствуют	данные отсутствуют		
1503.1	107700.1	115774.78	данные отсутствуют	данные отсутствуют		
1503.2	107706.66	115758.97	данные отсутствуют	данные отсутствуют		
1504.1	107333.21	115960.62	данные отсутствуют	данные отсутствуют		
1504.2	107332.22	115962.84	данные отсутствуют	данные отсутствуют		
1504.3	107328.03	115970.15	данные отсутствуют	данные отсутствуют		
1504.4	107324.83	115972.58	данные отсутствуют	данные отсутствуют		
1504.5	107309.54	116011.57	данные отсутствуют	данные отсутствуют		
1504.6	107278.25	116090.33	данные отсутствуют	данные отсутствуют		
1504.7	107278.79	116090.61	данные отсутствуют	данные отсутствуют		
1504.8	107304.74	116100.48	данные отсутствуют	данные отсутствуют		
1504.9	107315.47	116104.65	данные отсутствуют	данные отсутствуют		
1504.10	107333.31	116111.54	данные отсутствуют	данные отсутствуют		

Государственный регистратор		ФГИС ЕГРН
полное наименование должности	подпись	инициалы, фамилия

М.П.



**Описание местоположения объекта недвижимости**

<b>Сооружение</b>			
вид объекта недвижимости			
Лист № __ Раздела <b>5.1</b>	Всего листов раздела <b>5.1</b> : __	Всего разделов: __	Всего листов выписки: __
<b>26.04.2022 № 99/2022/463765396</b>			
Кадастровый номер:		<b>78:36:0000000:4659</b>	

Номер точки	Координаты, м		Радиус, м	Средняя квадратическая погрешность определения координат характерных точек контура, м	Глубина, высота, м	
	X	Y			H1	H2
1	2	3	4	5	6	7
1504.11	107328.94	116124.12	данные отсутствуют	данные отсутствуют		
1504.12	107329.24	116124.25	данные отсутствуют	данные отсутствуют		
1504.13	107336.37	116127.15	данные отсутствуют	данные отсутствуют		
1504.14	107341.13	116123.62	данные отсутствуют	данные отсутствуют		
1504.15	107392.13	116142.5	данные отсутствуют	данные отсутствуют		
1504.16	107389.82	116148.05	данные отсутствуют	данные отсутствуют		
1505.1	105002.06	116260.5	данные отсутствуют	данные отсутствуют		
1505.2	105001.07	116260.5	данные отсутствуют	данные отсутствуют		
1506.1	105496.66	116433.93	данные отсутствуют	данные отсутствуют		
1506.2	105490.44	116451.05	данные отсутствуют	данные отсутствуют		
1506.3	105490.03	116452.32	данные отсутствуют	данные отсутствуют		
1507.1	107575.04	115575.55	данные отсутствуют	данные отсутствуют		
1507.2	107576.08	115573.4	данные отсутствуют	данные отсутствуют		
1507.3	107586.83	115545.51	данные отсутствуют	данные отсутствуют		

Государственный регистратор		ФГИС ЕГРН
полное наименование должности	подпись	инициалы, фамилия

М.П.



**Описание местоположения объекта недвижимости**

<b>Сооружение</b>			
вид объекта недвижимости			
Лист № __ Раздела <b>5.1</b>	Всего листов раздела <b>5.1</b> : __	Всего разделов: __	Всего листов выписки: __
<b>26.04.2022 № 99/2022/463765396</b>			
Кадастровый номер:		<b>78:36:0000000:4659</b>	

Номер точки	Координаты, м		Радиус, м	Средняя квадратическая погрешность определения координат характерных точек контура, м	Глубина, высота, м	
	X	Y			H1	H2
1	2	3	4	5	6	7
1508.1	107872.45	115507.11	данные отсутствуют	данные отсутствуют		
1508.2	107871.89	115506.88	данные отсутствуют	данные отсутствуют		
1508.3	107852.79	115499.6	данные отсутствуют	данные отсутствуют		
1509.1	106456.28	116041.1	данные отсутствуют	данные отсутствуют		
1509.2	106467.67	116045.51	данные отсутствуют	данные отсутствуют		
1509.3	106469.83	116046.21	данные отсутствуют	данные отсутствуют		
1510.1	107351.77	115902.67	данные отсутствуют	данные отсутствуют		
1510.2	107352.04	115902.76	данные отсутствуют	данные отсутствуют		
1510.3	107378.51	115914.33	данные отсутствуют	данные отсутствуют		
1511.1	107751.32	115645.5	данные отсутствуют	данные отсутствуют		
1511.2	107750.59	115645.28	данные отсутствуют	данные отсутствуют		
1511.3	107728.76	115636.9	данные отсутствуют	данные отсутствуют		
1512.1	107913.61	115372.91	данные отсутствуют	данные отсутствуют		
1512.2	107922.95	115377.41	данные отсутствуют	данные отсутствуют		

Государственный регистратор		ФГИС ЕГРН
полное наименование должности	подпись	инициалы, фамилия

М.П.



**Описание местоположения объекта недвижимости**

<b>Сооружение</b>			
вид объекта недвижимости			
Лист № __ Раздела <b>5.1</b>	Всего листов раздела <b>5.1</b> : __	Всего разделов: __	Всего листов выписки: __
<b>26.04.2022 № 99/2022/463765396</b>			
Кадастровый номер:		<b>78:36:0000000:4659</b>	

Номер точки	Координаты, м		Радиус, м	Средняя квадратическая погрешность определения координат характерных точек контура, м	Глубина, высота, м	
	X	Y			H1	H2
1	2	3	4	5	6	7
1512.3	107923.77	115377.84	данные отсутствуют	данные отсутствуют		
1513.1	107538.5	115900.26	данные отсутствуют	данные отсутствуют		
1513.2	107541.91	115890.51	данные отсутствуют	данные отсутствуют		
1514.1	106468.47	116049.53	данные отсутствуют	данные отсутствуют		
1514.2	106470.32	116050.35	данные отсутствуют	данные отсутствуют		
1514.3	106496.09	116062.46	данные отсутствуют	данные отсутствуют		
1515.1	107876.43	115394.07	данные отсутствуют	данные отсутствуют		
1515.2	107773.86	115353.9	данные отсутствуют	данные отсутствуют		
1515.3	107711.81	115329.64	данные отсутствуют	данные отсутствуют		
1516.1	108304.71	116426.87	данные отсутствуют	данные отсутствуют		
1516.2	108307.39	116428.01	данные отсутствуют	данные отсутствуют		
1516.3	108448.95	116484.33	данные отсутствуют	данные отсутствуют		
1516.4	108582.28	116537.29	данные отсутствуют	данные отсутствуют		
1516.5	108631.58	116557.32	данные отсутствуют	данные отсутствуют		

Государственный регистратор		ФГИС ЕГРН
полное наименование должности	подпись	инициалы, фамилия

М.П.



**Описание местоположения объекта недвижимости**

<b>Сооружение</b>			
вид объекта недвижимости			
Лист № __ Раздела <b>5.1</b>	Всего листов раздела <b>5.1</b> : __	Всего разделов: __	Всего листов выписки: __
<b>26.04.2022 № 99/2022/463765396</b>			
Кадастровый номер:		<b>78:36:0000000:4659</b>	

Номер точки	Координаты, м		Радиус, м	Средняя квадратическая погрешность определения координат характерных точек контура, м	Глубина, высота, м	
	X	Y			H1	H2
1	2	3	4	5	6	7
1516.6	108630.35	116559.92	данные отсутствуют	данные отсутствуют		
1516.7	108629.22	116562.74	данные отсутствуют	данные отсутствуют		
1516.8	108629.68	116562.99	данные отсутствуют	данные отсутствуют		
1516.9	108628.32	116566.15	данные отсутствуют	данные отсутствуют		
1517.1	108912.42	116695.54	данные отсутствуют	данные отсутствуют		
1517.2	108920.37	116674.3	данные отсутствуют	данные отсутствуют		
1517.3	108921.02	116672.97	данные отсутствуют	данные отсутствуют		
1517.4	108979.93	116696.88	данные отсутствуют	данные отсутствуют		
1517.5	109108.19	116747.24	данные отсутствуют	данные отсутствуют		
1517.6	109108.86	116747.52	данные отсутствуют	данные отсутствуют		
1517.7	109132.03	116756.05	данные отсутствуют	данные отсутствуют		
1517.8	109155.34	116765.43	данные отсутствуют	данные отсутствуют		
1517.9	109155.99	116763.73	данные отсутствуют	данные отсутствуют		
1517.10	109156.75	116761.69	данные отсутствуют	данные отсутствуют		

Государственный регистратор		ФГИС ЕГРН
полное наименование должности	подпись	инициалы, фамилия

М.П.



**Описание местоположения объекта недвижимости**

<b>Сооружение</b>			
вид объекта недвижимости			
Лист № __ Раздела <b>5.1</b>	Всего листов раздела <b>5.1</b> : __	Всего разделов: __	Всего листов выписки: __
<b>26.04.2022 № 99/2022/463765396</b>			
Кадастровый номер:		<b>78:36:0000000:4659</b>	

Номер точки	Координаты, м		Радиус, м	Средняя квадратическая погрешность определения координат характерных точек контура, м	Глубина, высота, м	
	X	Y			H1	H2
1	2	3	4	5	6	7
1518.1	108264.28	112979.86	данные отсутствуют	данные отсутствуют		
1518.2	108263.6	112978.2	данные отсутствуют	данные отсутствуют		
1518.3	108262.15	112974.24	данные отсутствуют	данные отсутствуют		
1519.1	110953.41	112784.37	данные отсутствуют	данные отсутствуют		
1519.2	110954.2	112783.11	данные отсутствуют	данные отсутствуют		
1519.3	110959.4	112785.21	данные отсутствуют	данные отсутствуют		
1519.4	110920.99	112756.49	данные отсутствуют	данные отсутствуют		
1519.5	110918.13	112754.68	данные отсутствуют	данные отсутствуют		
1519.6	110900.98	112744.86	данные отсутствуют	данные отсутствуют		
1519.7	110893.18	112743.48	данные отсутствуют	данные отсутствуют		
1520.1	110926.55	112271.31	данные отсутствуют	данные отсутствуют		
1520.2	110926.89	112271.76	данные отсутствуют	данные отсутствуют		
1520.3	110943.17	112290.97	данные отсутствуют	данные отсутствуют		
1520.4	110946.54	112288.15	данные отсутствуют	данные отсутствуют		

Государственный регистратор		ФГИС ЕГРН
полное наименование должности	подпись	инициалы, фамилия

М.П.





**Описание местоположения объекта недвижимости**

<b>Сооружение</b>			
вид объекта недвижимости			
Лист № __ Раздела <b>5.1</b>	Всего листов раздела <b>5.1</b> : __	Всего разделов: __	Всего листов выписки: __
<b>26.04.2022 № 99/2022/463765396</b>			
Кадастровый номер:		<b>78:36:0000000:4659</b>	

Номер точки	Координаты, м		Радиус, м	Средняя квадратическая погрешность определения координат характерных точек контура, м	Глубина, высота, м	
	X	Y			H1	H2
1	2	3	4	5	6	7
1521.1	110839.96	112632.74	данные отсутствуют	данные отсутствуют		
1521.2	110753.35	112570.29	данные отсутствуют	данные отсутствуют		
1521.3	110752.77	112569.92	данные отсутствуют	данные отсутствуют		
1521.4	110757.5	112563.38	данные отсутствуют	данные отсутствуют		
1521.5	110758.86	112561.12	данные отсутствуют	данные отсутствуют		
1521.6	110759.61	112480.47	данные отсутствуют	данные отсутствуют		
1521.7	110759.49	112476.87	данные отсутствуют	данные отсутствуют		
1521.8	110758.19	112457.02	данные отсутствуют	данные отсутствуют		
1521.9	110755.84	112415.45	данные отсутствуют	данные отсутствуют		
1521.10	110762.48	112404.1	данные отсутствуют	данные отсутствуют		
1521.11	110766.09	112401.3	данные отсутствуют	данные отсутствуют		
1521.12	110780.36	112390.04	данные отсутствуют	данные отсутствуют		
1521.13	110788.86	112382.83	данные отсутствуют	данные отсутствуют		
1521.14	110802.75	112370.56	данные отсутствуют	данные отсутствуют		

Государственный регистратор		ФГИС ЕГРН
полное наименование должности	подпись	инициалы, фамилия

М.П.



**Описание местоположения объекта недвижимости**

<b>Сооружение</b>			
вид объекта недвижимости			
Лист № __ Раздела <b>5.1</b>	Всего листов раздела <b>5.1</b> : __	Всего разделов: __	Всего листов выписки: __
<b>26.04.2022 № 99/2022/463765396</b>			
Кадастровый номер:		<b>78:36:0000000:4659</b>	

Номер точки	Координаты, м		Радиус, м	Средняя квадратическая погрешность определения координат характерных точек контура, м	Глубина, высота, м	
	X	Y			H1	H2
1	2	3	4	5	6	7
1521.15	110803.07	112370.94	данные отсутствуют	данные отсутствуют		
1521.16	110819.07	112387.94	данные отсутствуют	данные отсутствуют		
1522.1	110759.49	112476.87	данные отсутствуют	данные отсутствуют		
1522.2	110760.3	112476.82	данные отсутствуют	данные отсутствуют		
1522.3	110782.88	112474.64	данные отсутствуют	данные отсутствуют		
1522.4	110782.3	112471.05	данные отсутствуют	данные отсутствуют		
1523.1	110496.35	113044.87	данные отсутствуют	данные отсутствуют		
1523.2	110487.19	113049.03	данные отсутствуют	данные отсутствуют		
1523.3	110486.96	113049.45	данные отсутствуют	данные отсутствуют		
1523.4	110489.58	113054.48	данные отсутствуют	данные отсутствуют		
1523.5	110491.44	113071.73	данные отсутствуют	данные отсутствуют		
1523.6	110486.89	113093.78	данные отсутствуют	данные отсутствуют		
1523.7	110480.63	113116.69	данные отсутствуют	данные отсутствуют		
1523.8	110479.81	113119.01	данные отсутствуют	данные отсутствуют		

Государственный регистратор		ФГИС ЕГРН
полное наименование должности	подпись	инициалы, фамилия

М.П.



**Описание местоположения объекта недвижимости**

<b>Сооружение</b>			
вид объекта недвижимости			
Лист № __ Раздела <b>5.1</b>	Всего листов раздела <b>5.1</b> : __	Всего разделов: __	Всего листов выписки: __
<b>26.04.2022 № 99/2022/463765396</b>			
Кадастровый номер:		<b>78:36:0000000:4659</b>	

Номер точки	Координаты, м		Радиус, м	Средняя квадратическая погрешность определения координат характерных точек контура, м	Глубина, высота, м	
	X	Y			H1	H2
1	2	3	4	5	6	7
1523.9	110478.95	113118.74	данные отсутствуют	данные отсутствуют		
1523.10	110474.06	113116.88	данные отсутствуют	данные отсутствуют		
1523.11	110473.51	113117.59	данные отсутствуют	данные отсутствуют		
1524.1	111136.89	112359.34	данные отсутствуют	данные отсутствуют		
1524.2	111119.7	112349.11	данные отсутствуют	данные отсутствуют		
1524.3	111126.84	112337.26	данные отсутствуют	данные отсутствуют		
1524.4	111146.46	112321.78	данные отсутствуют	данные отсутствуют		
1524.5	111152.13	112312.33	данные отсутствуют	данные отсутствуют		
1524.6	111145.51	112307.37	данные отсутствуют	данные отсутствуют		
1524.7	111144.31	112309.95	данные отсутствуют	данные отсутствуют		
1525.1	107746.29	115154.13	данные отсутствуют	данные отсутствуют		
1525.2	107742.17	115152.4	данные отсутствуют	данные отсутствуют		
1525.3	107740.8	115151.97	данные отсутствуют	данные отсутствуют		
1525.4	107740.05	115153.55	данные отсутствуют	данные отсутствуют		

Государственный регистратор		ФГИС ЕГРН
полное наименование должности	подпись	инициалы, фамилия

М.П.



**Описание местоположения объекта недвижимости**

<b>Сооружение</b>			
вид объекта недвижимости			
Лист № __ Раздела <b>5.1</b>	Всего листов раздела <b>5.1</b> : __	Всего разделов: __	Всего листов выписки: __
<b>26.04.2022 № 99/2022/463765396</b>			
Кадастровый номер:		<b>78:36:0000000:4659</b>	

Номер точки	Координаты, м		Радиус, м	Средняя квадратическая погрешность определения координат характерных точек контура, м	Глубина, высота, м	
	X	Y			H1	H2
1	2	3	4	5	6	7
1525.5	107725.18	115148.31	данные отсутствуют	данные отсутствуют		
1525.6	107714.69	115152.19	данные отсутствуют	данные отсутствуют		
1525.7	107685.39	115162.15	данные отсутствуют	данные отсутствуют		
1525.8	107683.6	115162.89	данные отсутствуют	данные отсутствуют		
1525.9	107681.65	115163.6	данные отсутствуют	данные отсутствуют		
1525.10	107662.96	115169.22	данные отсутствуют	данные отсутствуют		
1525.11	107661	115174.3	данные отсутствуют	данные отсутствуют		
1525.12	107656.25	115187.38	данные отсутствуют	данные отсутствуют		
1525.13	107635.1	115198.16	данные отсутствуют	данные отсутствуют		
1525.14	107634.81	115198.91	данные отсутствуют	данные отсутствуют		
1525.15	107626.34	115217.81	данные отсутствуют	данные отсутствуют		
1525.16	107618.39	115237.93	данные отсутствуют	данные отсутствуют		
1525.17	107601.25	115281.95	данные отсутствуют	данные отсутствуют		
1525.18	107600.57	115283.64	данные отсутствуют	данные отсутствуют		

Государственный регистратор		ФГИС ЕГРН
полное наименование должности	подпись	инициалы, фамилия

М.П.



**Описание местоположения объекта недвижимости**

<b>Сооружение</b>			
вид объекта недвижимости			
Лист № __ Раздела <b>5.1</b>	Всего листов раздела <b>5.1</b> : __	Всего разделов: __	Всего листов выписки: __
<b>26.04.2022 № 99/2022/463765396</b>			
Кадастровый номер:		<b>78:36:0000000:4659</b>	

Номер точки	Координаты, м		Радиус, м	Средняя квадратическая погрешность определения координат характерных точек контура, м	Глубина, высота, м	
	X	Y			H1	H2
1	2	3	4	5	6	7
1525.19	107601.5	115284.07	данные отсутствуют	данные отсутствуют		
1526.1	110960.73	112505.44	данные отсутствуют	данные отсутствуют		
1526.2	110997.65	112456.92	данные отсутствуют	данные отсутствуют		
1526.3	111017.52	112435.47	данные отсутствуют	данные отсутствуют		
1526.4	111044.67	112416.63	данные отсутствуют	данные отсутствуют		
1526.5	111055.69	112418.06	данные отсутствуют	данные отсутствуют		
1526.6	111056.17	112416.53	данные отсутствуют	данные отсутствуют		
1526.7	111080.87	112364.59	данные отсутствуют	данные отсутствуют		
1526.8	111065.27	112356.15	данные отсутствуют	данные отсутствуют		
1527.1	111055.69	112418.06	данные отсутствуют	данные отсутствуют		
1527.2	111067.75	112420.07	данные отсутствуют	данные отсутствуют		
1527.3	111069.34	112419.26	данные отсутствуют	данные отсутствуют		
1527.4	111071.92	112417.8	данные отсутствуют	данные отсутствуют		
1527.5	111074.49	112406.46	данные отсутствуют	данные отсутствуют		

Государственный регистратор		ФГИС ЕГРН
полное наименование должности	подпись	инициалы, фамилия

М.П.



**Описание местоположения объекта недвижимости**

<b>Сооружение</b>			
вид объекта недвижимости			
Лист № __ Раздела <b>5.1</b>	Всего листов раздела <b>5.1</b> : __	Всего разделов: __	Всего листов выписки: __
<b>26.04.2022 № 99/2022/463765396</b>			
Кадастровый номер:		<b>78:36:0000000:4659</b>	

Номер точки	Координаты, м		Радиус, м	Средняя квадратическая погрешность определения координат характерных точек контура, м	Глубина, высота, м	
	X	Y			H1	H2
1	2	3	4	5	6	7
1527.6	111081.82	112412.02	данные отсутствуют	данные отсутствуют		
1527.7	111119.7	112349.11	данные отсутствуют	данные отсутствуют		
1528.1	111069.91	112420.41	данные отсутствуют	данные отсутствуют		
1528.2	111069.67	112421.86	данные отсутствуют	данные отсутствуют		
1528.3	111068.72	112423.64	данные отсутствуют	данные отсутствуют		
1528.4	111071.25	112429.49	данные отсутствуют	данные отсутствуют		
1529.1	111039.75	112195.15	данные отсутствуют	данные отсутствуют		
1529.2	111040.44	112196.89	данные отсутствуют	данные отсутствуют		
1529.3	111040.96	112198.12	данные отсутствуют	данные отсутствуют		
1529.4	111058.06	112192.74	данные отсутствуют	данные отсутствуют		
1529.5	111058.27	112193.29	данные отсутствуют	данные отсутствуют		
1529.6	111087.04	112277.04	данные отсутствуют	данные отсутствуют		
1529.7	111102.53	112271.51	данные отсутствуют	данные отсутствуют		
1529.8	111143.78	112266.93	данные отсутствуют	данные отсутствуют		

Государственный регистратор		ФГИС ЕГРН
полное наименование должности	подпись	инициалы, фамилия

М.П.



**Описание местоположения объекта недвижимости**

<b>Сооружение</b>			
вид объекта недвижимости			
Лист № __ Раздела <b>5.1</b>	Всего листов раздела <b>5.1</b> : __	Всего разделов: __	Всего листов выписки: __
<b>26.04.2022 № 99/2022/463765396</b>			
Кадастровый номер:		<b>78:36:0000000:4659</b>	

Номер точки	Координаты, м		Радиус, м	Средняя квадратическая погрешность определения координат характерных точек контура, м	Глубина, высота, м	
	X	Y			H1	H2
1	2	3	4	5	6	7
1530.1	106806.07	113655.78	данные отсутствуют	данные отсутствуют		
1530.2	106804.47	113656.4	данные отсутствуют	данные отсутствуют		
1530.3	106803.61	113656.7	данные отсутствуют	данные отсутствуют		
1530.4	106814.46	113692.01	данные отсутствуют	данные отсутствуют		
1530.5	106814.87	113693.1	данные отсутствуют	данные отсутствуют		
1530.6	106815.22	113692.95	данные отсутствуют	данные отсутствуют		
1530.7	106826.02	113689.36	данные отсутствуют	данные отсутствуют		
1530.8	106847.13	113683.57	данные отсутствуют	данные отсутствуют		
1530.9	106853.82	113681.54	данные отсутствуют	данные отсутствуют		
1530.10	106854.56	113678.57	данные отсутствуют	данные отсутствуют		
1530.11	106873.05	113672.92	данные отсутствуют	данные отсутствуют		
1531.1	111324.75	112022.95	данные отсутствуют	данные отсутствуют		
1531.2	111322.37	112038.04	данные отсутствуют	данные отсутствуют		
1531.3	111321.38	112043.48	данные отсутствуют	данные отсутствуют		

Государственный регистратор		ФГИС ЕГРН
полное наименование должности	подпись	инициалы, фамилия

М.П.



**Описание местоположения объекта недвижимости**

<b>Сооружение</b>			
вид объекта недвижимости			
Лист № __ Раздела <b>5.1</b>	Всего листов раздела <b>5.1</b> : __	Всего разделов: __	Всего листов выписки: __
<b>26.04.2022 № 99/2022/463765396</b>			
Кадастровый номер:		<b>78:36:0000000:4659</b>	

Номер точки	Координаты, м		Радиус, м	Средняя квадратическая погрешность определения координат характерных точек контура, м	Глубина, высота, м	
	X	Y			H1	H2
1	2	3	4	5	6	7
1531.4	111319.14	112050.65	данные отсутствуют	данные отсутствуют		
1531.5	111316.73	112055.73	данные отсутствуют	данные отсутствуют		
1531.6	111303.71	112074.45	данные отсутствуют	данные отсутствуют		
1531.7	111301.04	112078.1	данные отсутствуют	данные отсутствуют		
1531.8	111295.17	112084.96	данные отсутствуют	данные отсутствуют		
1531.9	111269.88	112105.71	данные отсутствуют	данные отсутствуют		
1531.10	111269.95	112105.81	данные отсутствуют	данные отсутствуют		
1532.1	110368.34	110433.48	данные отсутствуют	данные отсутствуют		
1532.2	110371.81	110431.36	данные отсутствуют	данные отсутствуют		
1532.3	110354.86	110402.47	данные отсутствуют	данные отсутствуют		
1532.4	110354.42	110401.87	данные отсутствуют	данные отсутствуют		
1532.5	110392.43	110378.33	данные отсутствуют	данные отсутствуют		
1532.6	110392.59	110378.57	данные отсутствуют	данные отсутствуют		
1532.7	110398.83	110392.92	данные отсутствуют	данные отсутствуют		

Государственный регистратор		ФГИС ЕГРН
полное наименование должности	подпись	инициалы, фамилия

М.П.





**Описание местоположения объекта недвижимости**

<b>Сооружение</b>			
вид объекта недвижимости			
Лист № __ Раздела <b>5.1</b>	Всего листов раздела <b>5.1</b> : __	Всего разделов: __	Всего листов выписки: __
<b>26.04.2022 № 99/2022/463765396</b>			
Кадастровый номер:		<b>78:36:0000000:4659</b>	

Номер точки	Координаты, м		Радиус, м	Средняя квадратическая погрешность определения координат характерных точек контура, м	Глубина, высота, м	
	X	Y			H1	H2
1	2	3	4	5	6	7
1532.8	110397.73	110393.65	данные отсутствуют	данные отсутствуют		
1533.1	110334.63	110407.15	данные отсутствуют	данные отсутствуют		
1533.2	110334.15	110408.18	данные отсутствуют	данные отсутствуют		
1533.3	110331.9	110409.09	данные отсутствуют	данные отсутствуют		
1533.4	110327.24	110402.62	данные отсутствуют	данные отсутствуют		
1534.1	110403.2	109992.06	данные отсутствуют	данные отсутствуют		
1534.2	110359.64	110019.75	данные отсутствуют	данные отсутствуют		
1534.3	110341.5	110030.89	данные отсутствуют	данные отсутствуют		
1534.4	110341.07	110029.84	данные отсутствуют	данные отсутствуют		
1534.5	110335.31	110015.38	данные отсутствуют	данные отсутствуют		
1534.6	110332.75	110016.4	данные отсутствуют	данные отсутствуют		
1535.1	109501.08	109307.32	данные отсутствуют	данные отсутствуют		
1535.2	109501.67	109308.5	данные отсутствуют	данные отсутствуют		
1535.3	109523.87	109326.37	данные отсутствуют	данные отсутствуют		

Государственный регистратор		ФГИС ЕГРН
полное наименование должности	подпись	инициалы, фамилия

М.П.



**Описание местоположения объекта недвижимости**

<b>Сооружение</b>			
вид объекта недвижимости			
Лист № __ Раздела <b>5.1</b>	Всего листов раздела <b>5.1</b> : __	Всего разделов: __	Всего листов выписки: __
<b>26.04.2022 № 99/2022/463765396</b>			
Кадастровый номер:		<b>78:36:0000000:4659</b>	

Номер точки	Координаты, м		Радиус, м	Средняя квадратическая погрешность определения координат характерных точек контура, м	Глубина, высота, м	
	X	Y			H1	H2
1	2	3	4	5	6	7
1536.1	109834.8	109291.1	данные отсутствуют	данные отсутствуют		
1536.2	109834.33	109290.56	данные отсутствуют	данные отсутствуют		
1537.1	110950.97	110667.67	данные отсутствуют	данные отсутствуют		
1537.2	110950.21	110665.72	данные отсутствуют	данные отсутствуют		
1537.3	110944.14	110649.32	данные отсутствуют	данные отсутствуют		
1538.1	110137.89	109595.35	данные отсутствуют	данные отсутствуют		
1538.2	110137.43	109594.66	данные отсутствуют	данные отсутствуют		
1538.3	110131.52	109585.5	данные отсутствуют	данные отсутствуют		
1539.1	110547.35	109912.01	данные отсутствуют	данные отсутствуют		
1539.2	110543.26	109904.82	данные отсутствуют	данные отсутствуют		
1539.3	110543.18	109904.65	данные отсутствуют	данные отсутствуют		
1540.1	110452.29	109780.3	данные отсутствуют	данные отсутствуют		
1540.2	110418.76	109801.36	данные отсутствуют	данные отсутствуют		
1541.1	110378	109447.31	данные отсутствуют	данные отсутствуют		

Государственный регистратор		ФГИС ЕГРН
полное наименование должности	подпись	инициалы, фамилия

М.П.



**Описание местоположения объекта недвижимости**

<b>Сооружение</b>			
вид объекта недвижимости			
Лист № __ Раздела <b>5.1</b>	Всего листов раздела <b>5.1</b> : __	Всего разделов: __	Всего листов выписки: __
<b>26.04.2022 № 99/2022/463765396</b>			
Кадастровый номер:		<b>78:36:0000000:4659</b>	

Номер точки	Координаты, м		Радиус, м	Средняя квадратическая погрешность определения координат характерных точек контура, м	Глубина, высота, м	
	X	Y			H1	H2
1	2	3	4	5	6	7
1541.2	110354.98	109461.26	данные отсутствуют	данные отсутствуют		
1542.1	110535.93	109728.35	данные отсутствуют	данные отсутствуют		
1542.2	110542.01	109724.6	данные отсутствуют	данные отсутствуют		
1543.1	110597.44	110776.74	данные отсутствуют	данные отсутствуют		
1543.2	110578.76	110792.29	данные отсутствуют	данные отсутствуют		
1543.3	110578	110790.91	данные отсутствуют	данные отсутствуют		
1543.4	110574.74	110786.01	данные отсутствуют	данные отсутствуют		
1543.5	110565.96	110774.5	данные отсутствуют	данные отсутствуют		
1543.6	110563.26	110762.37	данные отсутствуют	данные отсутствуют		
1543.7	110568.88	110734.72	данные отсутствуют	данные отсутствуют		
1543.8	110569.19	110733.43	данные отсутствуют	данные отсутствуют		
1544.1	110623.16	110234.35	данные отсутствуют	данные отсутствуют		
1544.2	110600.8	110247.72	данные отсутствуют	данные отсутствуют		
1544.3	110571.83	110265.31	данные отсутствуют	данные отсутствуют		

Государственный регистратор		ФГИС ЕГРН
полное наименование должности	подпись	инициалы, фамилия

М.П.



**Описание местоположения объекта недвижимости**

<b>Сооружение</b>			
вид объекта недвижимости			
Лист № __ Раздела <b>5.1</b>	Всего листов раздела <b>5.1</b> : __	Всего разделов: __	Всего листов выписки: __
<b>26.04.2022 № 99/2022/463765396</b>			
Кадастровый номер:		<b>78:36:0000000:4659</b>	

Номер точки	Координаты, м		Радиус, м	Средняя квадратическая погрешность определения координат характерных точек контура, м	Глубина, высота, м	
	X	Y			H1	H2
1	2	3	4	5	6	7
1544.4	110552.64	110277.24	данные отсутствуют	данные отсутствуют		
1545.1	110822.6	110496.01	данные отсутствуют	данные отсутствуют		
1545.2	110838.85	110491.02	данные отсутствуют	данные отсутствуют		
1545.3	110893.82	110470.65	данные отсутствуют	данные отсутствуют		
1546.1	110492.77	109755.69	данные отсутствуют	данные отсутствуют		
1546.2	110493.2	109756.32	данные отсутствуют	данные отсутствуют		
1546.3	110494.35	109758.67	данные отсутствуют	данные отсутствуют		
1547.1	110477.11	109575.09	данные отсутствуют	данные отсутствуют		
1547.2	110478.03	109576.17	данные отсутствуют	данные отсутствуют		
1547.3	110483.75	109584.18	данные отсутствуют	данные отсутствуют		
1548.1	111519.11	110472.45	данные отсутствуют	данные отсутствуют		
1548.2	111518.28	110472.21	данные отсутствуют	данные отсутствуют		
1549.1	111512.74	110242.31	данные отсутствуют	данные отсутствуют		
1549.2	111506.8	110244.26	данные отсутствуют	данные отсутствуют		

Государственный регистратор		ФГИС ЕГРН
полное наименование должности	подпись	инициалы, фамилия

М.П.



**Описание местоположения объекта недвижимости**

<b>Сооружение</b>			
вид объекта недвижимости			
Лист № __ Раздела <b>5.1</b>	Всего листов раздела <b>5.1</b> : __	Всего разделов: __	Всего листов выписки: __
<b>26.04.2022 № 99/2022/463765396</b>			
Кадастровый номер:		<b>78:36:0000000:4659</b>	

Номер точки	Координаты, м		Радиус, м	Средняя квадратическая погрешность определения координат характерных точек контура, м	Глубина, высота, м	
	X	Y			H1	H2
1	2	3	4	5	6	7
1549.3	111484.87	110251.89	данные отсутствуют	данные отсутствуют		
1550.1	110471.53	109386.89	данные отсутствуют	данные отсутствуют		
1550.2	110441.67	109405.53	данные отсутствуют	данные отсутствуют		
1551.1	111333.19	110305.23	данные отсутствуют	данные отсутствуют		
1551.2	111388.97	110285.54	данные отсутствуют	данные отсутствуют		
1552.1	110511.91	110886.51	данные отсутствуют	данные отсутствуют		
1552.2	110511.58	110886.29	данные отсутствуют	данные отсутствуют		
1552.3	110514.77	110878.16	данные отсутствуют	данные отсутствуют		
1552.4	110518.62	110868.79	данные отсутствуют	данные отсутствуют		
1552.5	110530.07	110843.66	данные отсутствуют	данные отсутствуют		
1552.6	110547.86	110816.98	данные отсутствуют	данные отсутствуют		
1552.7	110548.74	110815.7	данные отсутствуют	данные отсутствуют		
1552.8	110561.24	110804.89	данные отсутствуют	данные отсутствуют		
1552.9	110573.94	110793.73	данные отсутствуют	данные отсутствуют		

Государственный регистратор		ФГИС ЕГРН
полное наименование должности	подпись	инициалы, фамилия

М.П.



**Описание местоположения объекта недвижимости**

<b>Сооружение</b>			
вид объекта недвижимости			
Лист № __ Раздела <b>5.1</b>	Всего листов раздела <b>5.1</b> : __	Всего разделов: __	Всего листов выписки: __
<b>26.04.2022 № 99/2022/463765396</b>			
Кадастровый номер:		<b>78:36:0000000:4659</b>	

Номер точки	Координаты, м		Радиус, м	Средняя квадратическая погрешность определения координат характерных точек контура, м	Глубина, высота, м	
	X	Y			H1	H2
1	2	3	4	5	6	7
1552.10	110577.22	110792.65	данные отсутствуют	данные отсутствуют		
1552.11	110578.76	110792.29	данные отсутствуют	данные отсутствуют		
1553.1	109880.47	116309.72	данные отсутствуют	данные отсутствуют		
1553.2	109878.71	116308.79	данные отсутствуют	данные отсутствуют		
1553.3	109865.37	116303	данные отсутствуют	данные отсутствуют		
1554.1	111117.7	112181.86	данные отсутствуют	данные отсутствуют		
1554.2	111115.18	112174.92	данные отсутствуют	данные отсутствуют		
1554.3	111129.45	112170.99	данные отсутствуют	данные отсутствуют		
1554.4	111129.31	112170.6	данные отсутствуют	данные отсутствуют		
1554.5	111125.75	112158.67	данные отсутствуют	данные отсутствуют		
1555.1	110178.97	110191.94	данные отсутствуют	данные отсутствуют		
1555.2	110169.31	110191.66	данные отсутствуют	данные отсутствуют		
1555.3	110168.32	110191.72	данные отсутствуют	данные отсутствуют		
1555.4	110168.14	110183.27	данные отсутствуют	данные отсутствуют		

Государственный регистратор		ФГИС ЕГРН
полное наименование должности	подпись	инициалы, фамилия

М.П.



**Описание местоположения объекта недвижимости**

<b>Сооружение</b>			
вид объекта недвижимости			
Лист № __ Раздела <b>5.1</b>	Всего листов раздела <b>5.1</b> : __	Всего разделов: __	Всего листов выписки: __
<b>26.04.2022 № 99/2022/463765396</b>			
Кадастровый номер:		<b>78:36:0000000:4659</b>	

Номер точки	Координаты, м		Радиус, м	Средняя квадратическая погрешность определения координат характерных точек контура, м	Глубина, высота, м	
	X	Y			H1	H2
1	2	3	4	5	6	7
1555.5	110167.5	110132.32	данные отсутствуют	данные отсутствуют		
1555.6	110168.99	110132.38	данные отсутствуют	данные отсутствуют		
1555.7	110173.87	110130.48	данные отсутствуют	данные отсутствуют		
1555.8	110225.03	110104.41	данные отсутствуют	данные отсутствуют		
1555.9	110224.7	110103.68	данные отсутствуют	данные отсутствуют		
1555.10	110218.36	110086.04	данные отсутствуют	данные отсутствуют		
1556.1	111028.77	111249.37	данные отсутствуют	данные отсутствуют		
1556.2	111026.4	111249.43	данные отсутствуют	данные отсутствуют		
1556.3	111024.88	111248.08	данные отсутствуют	данные отсутствуют		
1556.4	111024.11	111247.91	данные отсутствуют	данные отсутствуют		
1556.5	111014.8	111282.73	данные отсутствуют	данные отсутствуют		
1556.6	111002.25	111332.48	данные отсутствуют	данные отсутствуют		
1556.7	111002.51	111362.74	данные отсутствуют	данные отсутствуют		
1556.8	111005.25	111380.48	данные отсутствуют	данные отсутствуют		

Государственный регистратор		ФГИС ЕГРН
полное наименование должности	подпись	инициалы, фамилия

М.П.



**Описание местоположения объекта недвижимости**

<b>Сооружение</b>			
вид объекта недвижимости			
Лист № __ Раздела <b>5.1</b>	Всего листов раздела <b>5.1</b> : __	Всего разделов: __	Всего листов выписки: __
<b>26.04.2022 № 99/2022/463765396</b>			
Кадастровый номер:		<b>78:36:0000000:4659</b>	

Номер точки	Координаты, м		Радиус, м	Средняя квадратическая погрешность определения координат характерных точек контура, м	Глубина, высота, м	
	X	Y			H1	H2
1	2	3	4	5	6	7
1556.9	111006.54	111388.72	данные отсутствуют	данные отсутствуют		
1556.10	111012.48	111414.51	данные отсутствуют	данные отсутствуют		
1557.1	111267.26	111217.47	данные отсутствуют	данные отсутствуют		
1557.2	111267.16	111216.6	данные отсутствуют	данные отсутствуют		
1557.3	111266.93	111216.97	данные отсутствуют	данные отсутствуют		
1557.4	111262.44	111218.07	данные отсутствуют	данные отсутствуют		
1557.5	111261.29	111218.44	данные отсутствуют	данные отсутствуют		
1557.6	111259.01	111209.99	данные отсутствуют	данные отсутствуют		
1557.7	111260.43	111209.68	данные отсутствуют	данные отсутствуют		
1557.8	111265.05	111208.64	данные отсутствуют	данные отсутствуют		
1558.1	109155.34	116765.43	данные отсутствуют	данные отсутствуют		
1558.2	109156.96	116766.09	данные отсутствуют	данные отсутствуют		
1558.3	109159.45	116767.11	данные отсутствуют	данные отсутствуют		
1559.1	109881.15	116307.86	данные отсутствуют	данные отсутствуют		

Государственный регистратор		ФГИС ЕГРН
полное наименование должности	подпись	инициалы, фамилия

М.П.





**Описание местоположения объекта недвижимости**

<b>Сооружение</b>			
вид объекта недвижимости			
Лист № __ Раздела <b>5.1</b>	Всего листов раздела <b>5.1</b> : __	Всего разделов: __	Всего листов выписки: __
<b>26.04.2022 № 99/2022/463765396</b>			
Кадастровый номер:		<b>78:36:0000000:4659</b>	

Номер точки	Координаты, м		Радиус, м	Средняя квадратическая погрешность определения координат характерных точек контура, м	Глубина, высота, м	
	X	Y			H1	H2
1	2	3	4	5	6	7
1559.2	109879.89	116307.39	данные отсутствуют	данные отсутствуют		
1559.3	109865.94	116301.58	данные отсутствуют	данные отсутствуют		
1560.1	110522.08	113429.96	данные отсутствуют	данные отсутствуют		
1560.2	110526.48	113427.41	данные отсутствуют	данные отсутствуют		
1560.3	110527.78	113426.87	данные отсутствуют	данные отсутствуют		
1560.4	110532.01	113433.63	данные отсутствуют	данные отсутствуют		
1560.5	110532.91	113435.02	данные отсутствуют	данные отсутствуют		
1560.6	110532.1	113435.36	данные отсутствуют	данные отсутствуют		
1560.7	110529.16	113436.73	данные отсутствуют	данные отсутствуют		
1560.8	110526.35	113438	данные отсутствуют	данные отсутствуют		
1561.1	110709.67	112602.25	данные отсутствуют	данные отсутствуют		
1561.2	110708.22	112599.84	данные отсутствуют	данные отсутствуют		
1561.3	110707.85	112599.32	данные отсутствуют	данные отсутствуют		
1561.4	110710.17	112597.81	данные отсутствуют	данные отсутствуют		

Государственный регистратор		ФГИС ЕГРН
полное наименование должности	подпись	инициалы, фамилия

М.П.



**Описание местоположения объекта недвижимости**

<b>Сооружение</b>			
вид объекта недвижимости			
Лист № __ Раздела <b>5.1</b>	Всего листов раздела <b>5.1</b> : __	Всего разделов: __	Всего листов выписки: __
<b>26.04.2022 № 99/2022/463765396</b>			
Кадастровый номер:		<b>78:36:0000000:4659</b>	

Номер точки	Координаты, м		Радиус, м	Средняя квадратическая погрешность определения координат характерных точек контура, м	Глубина, высота, м	
	X	Y			H1	H2
1	2	3	4	5	6	7
1561.5	110741.98	112579.51	данные отсутствуют	данные отсутствуют		
1561.6	110746.24	112576.96	данные отсутствуют	данные отсутствуют		
1561.7	110749.32	112574.03	данные отсутствуют	данные отсутствуют		
1561.8	110752.77	112569.92	данные отсутствуют	данные отсутствуют		
1562.1	111355.79	111576.99	данные отсутствуют	данные отсутствуют		
1562.2	111361.28	111610.47	данные отсутствуют	данные отсутствуют		
1562.3	111361.71	111613.2	данные отсутствуют	данные отсутствуют		
1562.4	111362.37	111613.09	данные отсутствуют	данные отсутствуют		
1562.5	111368.75	111612.1	данные отсутствуют	данные отсутствуют		
1562.6	111368.68	111611.8	данные отсутствуют	данные отсутствуют		
1563.1	111121.94	110583.21	данные отсутствуют	данные отсутствуют		
1563.2	111128.38	110600.31	данные отсутствуют	данные отсутствуют		
1563.3	111128.7	110601.05	данные отсутствуют	данные отсутствуют		
1563.4	111097.24	110612.43	данные отсутствуют	данные отсутствуют		

Государственный регистратор		ФГИС ЕГРН
полное наименование должности	подпись	инициалы, фамилия

М.П.



**Описание местоположения объекта недвижимости**

<b>Сооружение</b>			
вид объекта недвижимости			
Лист № __ Раздела <b>5.1</b>	Всего листов раздела <b>5.1</b> : __	Всего разделов: __	Всего листов выписки: __
<b>26.04.2022 № 99/2022/463765396</b>			
Кадастровый номер:		<b>78:36:0000000:4659</b>	

Номер точки	Координаты, м		Радиус, м	Средняя квадратическая погрешность определения координат характерных точек контура, м	Глубина, высота, м	
	X	Y			H1	H2
1	2	3	4	5	6	7
1563.5	111097.49	110613.03	данные отсутствуют	данные отсутствуют		
1563.6	111101.02	110621.72	данные отсутствуют	данные отсутствуют		
1564.1	110507.43	113370.72	данные отсутствуют	данные отсутствуют		
1564.2	110499.38	113375.67	данные отсутствуют	данные отсутствуют		
1564.3	110498.7	113376.07	данные отсутствуют	данные отсутствуют		
1564.4	110491.4	113364.43	данные отсутствуют	данные отсутствуют		
1564.5	110465.89	113318.72	данные отсутствуют	данные отсутствуют		
1564.6	110449.47	113286.98	данные отсутствуют	данные отсутствуют		
1564.7	110441.52	113270.12	данные отсутствуют	данные отсутствуют		
1564.8	110441.47	113264.61	данные отсутствуют	данные отсутствуют		
1564.9	110441.57	113238.3	данные отсутствуют	данные отсутствуют		
1564.10	110453.4	113199.5	данные отсутствуют	данные отсутствуют		
1564.11	110456.37	113190.94	данные отсутствуют	данные отсутствуют		
1564.12	110469.36	113155.25	данные отсутствуют	данные отсутствуют		

Государственный регистратор		ФГИС ЕГРН
полное наименование должности	подпись	инициалы, фамилия

М.П.



**Описание местоположения объекта недвижимости**

<b>Сооружение</b>			
вид объекта недвижимости			
Лист № __ Раздела <b>5.1</b>	Всего листов раздела <b>5.1</b> : __	Всего разделов: __	Всего листов выписки: __
<b>26.04.2022 № 99/2022/463765396</b>			
Кадастровый номер:		<b>78:36:0000000:4659</b>	

Номер точки	Координаты, м		Радиус, м	Средняя квадратическая погрешность определения координат характерных точек контура, м	Глубина, высота, м	
	X	Y			H1	H2
1	2	3	4	5	6	7
1564.13	110479.81	113119.01	данные отсутствуют	данные отсутствуют		
1565.1	111003.73	111635.22	данные отсутствуют	данные отсутствуют		
1565.2	110972.88	111629.07	данные отсутствуют	данные отсутствуют		
1565.3	110966.84	111668.48	данные отсутствуют	данные отсутствуют		
1565.4	110956.95	111723.66	данные отсутствуют	данные отсутствуют		
1565.5	110955.42	111733.24	данные отсутствуют	данные отсутствуют		
1565.6	110955.42	111755.01	данные отсутствуют	данные отсутствуют		
1565.7	110955.52	111757.6	данные отсутствуют	данные отсутствуют		
1565.8	110950.87	111757.59	данные отсутствуют	данные отсутствуют		
1565.9	110949.8	111759.62	данные отсутствуют	данные отсутствуют		
1566.1	111184.16	110777.07	данные отсутствуют	данные отсутствуют		
1566.2	111190.58	110778.3	данные отсутствуют	данные отсутствуют		
1566.3	111192.53	110778.7	данные отсутствуют	данные отсутствуют		
1566.4	111190.73	110788.6	данные отсутствуют	данные отсутствуют		

Государственный регистратор		ФГИС ЕГРН
полное наименование должности	подпись	инициалы, фамилия

М.П.



**Описание местоположения объекта недвижимости**

<b>Сооружение</b>			
вид объекта недвижимости			
Лист № __ Раздела <b>5.1</b>	Всего листов раздела <b>5.1</b> : __	Всего разделов: __	Всего листов выписки: __
<b>26.04.2022 № 99/2022/463765396</b>			
Кадастровый номер:		<b>78:36:0000000:4659</b>	

Номер точки	Координаты, м		Радиус, м	Средняя квадратическая погрешность определения координат характерных точек контура, м	Глубина, высота, м	
	X	Y			H1	H2
1	2	3	4	5	6	7
1566.5	111191.04	110802.4	данные отсутствуют	данные отсутствуют		
1566.6	111191.21	110806.14	данные отсутствуют	данные отсутствуют		
1566.7	111196.27	110842.05	данные отсутствуют	данные отсутствуют		
1566.8	111200.31	110872.52	данные отсутствуют	данные отсутствуют		
1566.9	111201.53	110886.05	данные отсутствуют	данные отсутствуют		
1567.1	110918.13	112754.68	данные отсутствуют	данные отсутствуют		
1567.2	110917.11	112756.43	данные отсутствуют	данные отсутствуют		
1567.3	110915.21	112759.65	данные отсутствуют	данные отсутствуют		
1568.1	110873.08	112058.79	данные отсутствуют	данные отсутствуют		
1568.2	110873.8	112058.63	данные отсутствуют	данные отсутствуют		
1568.3	110887.48	112057.78	данные отсутствуют	данные отсутствуют		
1569.1	110359.64	110019.75	данные отсутствуют	данные отсутствуют		
1569.2	110359.39	110019.21	данные отсутствуют	данные отсутствуют		
1569.3	110352.69	110007.08	данные отсутствуют	данные отсутствуют		

Государственный регистратор		ФГИС ЕГРН
полное наименование должности	подпись	инициалы, фамилия

М.П.



**Описание местоположения объекта недвижимости**

<b>Сооружение</b>			
вид объекта недвижимости			
Лист № __ Раздела <b>5.1</b>	Всего листов раздела <b>5.1</b> : __	Всего разделов: __	Всего листов выписки: __
<b>26.04.2022 № 99/2022/463765396</b>			
Кадастровый номер:		<b>78:36:0000000:4659</b>	

Номер точки	Координаты, м		Радиус, м	Средняя квадратическая погрешность определения координат характерных точек контура, м	Глубина, высота, м	
	X	Y			H1	H2
1	2	3	4	5	6	7
1570.1	110650.07	110991.31	данные отсутствуют	данные отсутствуют		
1570.2	110656.82	110994.45	данные отсутствуют	данные отсутствуют		
1570.3	110658.21	110995.17	данные отсутствуют	данные отсутствуют		
1570.4	110643.17	111036.28	данные отсутствуют	данные отсутствуют		
1570.5	110642.46	111038.05	данные отсутствуют	данные отсутствуют		
1570.6	110638.65	111049.5	данные отсутствуют	данные отсутствуют		
1570.7	110628.87	111081.71	данные отсутствуют	данные отсутствуют		
1570.8	110627.99	111084.26	данные отсутствуют	данные отсутствуют		
1570.9	110612.89	111129.55	данные отсутствуют	данные отсутствуют		
1570.10	110606.79	111148.22	данные отсутствуют	данные отсутствуют		
1571.1	110354.42	110401.87	данные отсутствуют	данные отсутствуют		
1571.2	110336.71	110412.81	данные отсутствуют	данные отсутствуют		
1571.3	110314.93	110426.72	данные отсутствуют	данные отсутствуют		
1571.4	110238.88	110473.41	данные отсутствуют	данные отсутствуют		

Государственный регистратор		ФГИС ЕГРН
полное наименование должности	подпись	инициалы, фамилия

М.П.



**Описание местоположения объекта недвижимости**

<b>Сооружение</b>			
вид объекта недвижимости			
Лист № __ Раздела <b>5.1</b>	Всего листов раздела <b>5.1</b> : __	Всего разделов: __	Всего листов выписки: __
<b>26.04.2022 № 99/2022/463765396</b>			
Кадастровый номер:		<b>78:36:0000000:4659</b>	

Номер точки	Координаты, м		Радиус, м	Средняя квадратическая погрешность определения координат характерных точек контура, м	Глубина, высота, м	
	X	Y			H1	H2
1	2	3	4	5	6	7
1571.5	110237.65	110474.17	данные отсутствуют	данные отсутствуют		
1571.6	110204.54	110420.96	данные отсутствуют	данные отсутствуют		
1571.7	110190.61	110389.97	данные отсутствуют	данные отсутствуют		
1571.8	110186.78	110377.14	данные отсутствуют	данные отсутствуют		
1571.9	110180.47	110355.22	данные отсутствуют	данные отсутствуют		
1571.10	110179.93	110355.4	данные отсутствуют	данные отсутствуют		
1571.11	110162.97	110359.89	данные отсутствуют	данные отсутствуют		
1571.12	110163.13	110360.43	данные отсутствуют	данные отсутствуют		
1572.1	111231.6	111111.46	данные отсутствуют	данные отсутствуют		
1572.2	111231.8	111111.43	данные отсутствуют	данные отсутствуют		
1572.3	111229.16	111102.19	данные отсутствуют	данные отсутствуют		
1572.4	111218.45	111051.1	данные отсутствуют	данные отсутствуют		
1572.5	111218.02	111045.09	данные отсутствуют	данные отсутствуют		
1572.6	111219.16	111044.93	данные отсутствуют	данные отсутствуют		

Государственный регистратор		ФГИС ЕГРН
полное наименование должности	подпись	инициалы, фамилия

М.П.



**Описание местоположения объекта недвижимости**

<b>Сооружение</b>			
вид объекта недвижимости			
Лист № __ Раздела <b>5.1</b>	Всего листов раздела <b>5.1</b> : __	Всего разделов: __	Всего листов выписки: __
<b>26.04.2022 № 99/2022/463765396</b>			
Кадастровый номер:		<b>78:36:0000000:4659</b>	

Номер точки	Координаты, м		Радиус, м	Средняя квадратическая погрешность определения координат характерных точек контура, м	Глубина, высота, м	
	X	Y			H1	H2
1	2	3	4	5	6	7
1572.7	111226.64	111043.22	данные отсутствуют	данные отсутствуют		
1573.1	111369.7	111694.25	данные отсутствуют	данные отсутствуют		
1573.2	111364.35	111694.12	данные отсутствуют	данные отсутствуют		
1573.3	111363.54	111694.18	данные отсутствуют	данные отсутствуют		
1573.4	111363.41	111706.6	данные отсутствуют	данные отсутствуют		
1573.5	111363.38	111718	данные отсутствуют	данные отсутствуют		
1573.6	111361	111745.99	данные отсутствуют	данные отсутствуют		
1573.7	111359.91	111748.51	данные отсутствуют	данные отсутствуют		
1573.8	111356.87	111756.87	данные отсутствуют	данные отсутствуют		
1573.9	111350.9	111772.52	данные отсутствуют	данные отсутствуют		
1573.10	111342.61	111787.19	данные отсутствуют	данные отсутствуют		
1573.11	111343.52	111787.56	данные отсутствуют	данные отсутствуют		
1573.12	111349.41	111789.93	данные отсутствуют	данные отсутствуют		
1574.1	111342.61	111787.19	данные отсутствуют	данные отсутствуют		

Государственный регистратор		ФГИС ЕГРН
полное наименование должности	подпись	инициалы, фамилия

М.П.





**Описание местоположения объекта недвижимости**

<b>Сооружение</b>			
вид объекта недвижимости			
Лист № __ Раздела <b>5.1</b>	Всего листов раздела <b>5.1</b> : __	Всего разделов: __	Всего листов выписки: __
<b>26.04.2022 № 99/2022/463765396</b>			
Кадастровый номер:		<b>78:36:0000000:4659</b>	

Номер точки	Координаты, м		Радиус, м	Средняя квадратическая погрешность определения координат характерных точек контура, м	Глубина, высота, м	
	X	Y			H1	H2
1	2	3	4	5	6	7
1574.2	111341.07	111789.44	данные отсутствуют	данные отсутствуют		
1575.1	110447.75	113265.35	данные отсутствуют	данные отсутствуют		
1575.2	110434.76	113265.92	данные отсутствуют	данные отсутствуют		
1575.3	110434.71	113265.13	данные отсутствуют	данные отсутствуют		
1575.4	110434.6	113262.81	данные отсутствуют	данные отсутствуют		
1575.5	110432.34	113262.77	данные отсутствуют	данные отсутствуют		
1576.1	110480.63	113116.69	данные отсутствуют	данные отсутствуют		
1576.2	110481.07	113116.8	данные отсутствуют	данные отсутствуют		
1576.3	110503.23	113121.2	данные отсутствуют	данные отсутствуют		
1577.1	110886.44	112301.95	данные отсутствуют	данные отсутствуют		
1577.2	110886.03	112301.39	данные отсутствуют	данные отсутствуют		
1577.3	110883.98	112299.33	данные отсутствуют	данные отсутствуют		
1578.1	111333.16	111455.41	данные отсутствуют	данные отсутствуют		
1578.2	111331.67	111455.9	данные отсутствуют	данные отсутствуют		

Государственный регистратор		ФГИС ЕГРН
полное наименование должности	подпись	инициалы, фамилия

М.П.



**Описание местоположения объекта недвижимости**

<b>Сооружение</b>			
вид объекта недвижимости			
Лист № __ Раздела <b>5.1</b>	Всего листов раздела <b>5.1</b> : __	Всего разделов: __	Всего листов выписки: __
<b>26.04.2022 № 99/2022/463765396</b>			
Кадастровый номер:		<b>78:36:0000000:4659</b>	

Номер точки	Координаты, м		Радиус, м	Средняя квадратическая погрешность определения координат характерных точек контура, м	Глубина, высота, м	
	X	Y			H1	H2
1	2	3	4	5	6	7
1578.3	111340.88	111488.07	данные отсутствуют	данные отсутствуют		
1578.4	111346.26	111516.63	данные отсутствуют	данные отсутствуют		
1578.5	111349.5	111534.55	данные отсутствуют	данные отсутствуют		
1578.6	111349.03	111534.63	данные отсутствуют	данные отсутствуют		
1578.7	111337.66	111537.43	данные отсутствуют	данные отсутствуют		
1579.1	111218.87	112144.55	данные отсутствуют	данные отсутствуют		
1579.2	111219.05	112144.99	данные отсутствуют	данные отсутствуют		
1580.1	110475.64	110570.47	данные отсутствуют	данные отсутствуют		
1580.2	110474.79	110573.46	данные отсутствуют	данные отсутствуют		
1581.1	110547.86	110816.98	данные отсутствуют	данные отсутствуют		
1581.2	110548.73	110817.59	данные отсутствуют	данные отсутствуют		
1581.3	110553.54	110821.18	данные отсутствуют	данные отсутствуют		
1582.1	110338.34	110221.68	данные отсутствуют	данные отсутствуют		
1582.2	110337.83	110220.86	данные отсутствуют	данные отсутствуют		

Государственный регистратор		ФГИС ЕГРН
полное наименование должности	подпись	инициалы, фамилия

М.П.



**Описание местоположения объекта недвижимости**

<b>Сооружение</b>			
вид объекта недвижимости			
Лист № __ Раздела <b>5.1</b>	Всего листов раздела <b>5.1</b> : __	Всего разделов: __	Всего листов выписки: __
<b>26.04.2022 № 99/2022/463765396</b>			
Кадастровый номер:		<b>78:36:0000000:4659</b>	

Номер точки	Координаты, м		Радиус, м	Средняя квадратическая погрешность определения координат характерных точек контура, м	Глубина, высота, м	
	X	Y			H1	H2
1	2	3	4	5	6	7
1582.3	110337.05	110218.69	данные отсутствуют	данные отсутствуют		
1583.1	111129.45	112170.99	данные отсутствуют	данные отсутствуют		
1583.2	111152.37	112164.81	данные отсутствуют	данные отсутствуют		
1583.3	111179.2	112158.99	данные отсутствуют	данные отсутствуют		
1583.4	111179.06	112158.74	данные отсутствуют	данные отсутствуют		
1584.1	110721.94	110907.34	данные отсутствуют	данные отсутствуют		
1584.2	110712.21	110910.63	данные отсутствуют	данные отсутствуют		
1584.3	110713.15	110911.54	данные отсутствуют	данные отсутствуют		
1584.4	110713.96	110910.68	данные отсутствуют	данные отсутствуют		
1585.1	110267.21	110301.75	данные отсутствуют	данные отсутствуют		
1585.2	110252.2	110276.21	данные отсутствуют	данные отсутствуют		
1585.3	110252.03	110276	данные отсутствуют	данные отсутствуют		
1585.4	110303.43	110243.94	данные отсутствуют	данные отсутствуют		
1585.5	110310.53	110239.3	данные отсутствуют	данные отсутствуют		

Государственный регистратор		ФГИС ЕГРН
полное наименование должности	подпись	инициалы, фамилия

М.П.



**Описание местоположения объекта недвижимости**

<b>Сооружение</b>			
вид объекта недвижимости			
Лист № __ Раздела <b>5.1</b>	Всего листов раздела <b>5.1</b> : __	Всего разделов: __	Всего листов выписки: __
<b>26.04.2022 № 99/2022/463765396</b>			
Кадастровый номер:		<b>78:36:0000000:4659</b>	

Номер точки	Координаты, м		Радиус, м	Средняя квадратическая погрешность определения координат характерных точек контура, м	Глубина, высота, м	
	X	Y			H1	H2
1	2	3	4	5	6	7
1585.6	110310.17	110238.67	данные отсутствуют	данные отсутствуют		
1585.7	110309.17	110236.47	данные отсутствуют	данные отсутствуют		
1585.8	110304.52	110236.24	данные отсутствуют	данные отсутствуют		
1586.1	111152.37	112164.81	данные отсутствуют	данные отсутствуют		
1586.2	111152.39	112164.94	данные отсутствуют	данные отсутствуют		
1587.1	110684.03	110196.34	данные отсутствуют	данные отсутствуют		
1587.2	110684.18	110196.62	данные отсутствуют	данные отсутствуют		
1587.3	110664.23	110209.32	данные отсутствуют	данные отсутствуют		
1588.1	110441.47	113264.61	данные отсутствуют	данные отсутствуют		
1588.2	110439.4	113264.82	данные отсутствуют	данные отсутствуют		
1588.3	110434.71	113265.13	данные отсутствуют	данные отсутствуют		
1588.4	110434.47	113265.02	данные отсутствуют	данные отсутствуют		
1589.1	110568.03	112780.5	данные отсутствуют	данные отсутствуют		
1589.2	110596.88	112719.29	данные отсутствуют	данные отсутствуют		

Государственный регистратор		ФГИС ЕГРН
полное наименование должности	подпись	инициалы, фамилия

М.П.



**Описание местоположения объекта недвижимости**

<b>Сооружение</b>			
вид объекта недвижимости			
Лист № __ Раздела <b>5.1</b>	Всего листов раздела <b>5.1</b> : __	Всего разделов: __	Всего листов выписки: __
<b>26.04.2022 № 99/2022/463765396</b>			
Кадастровый номер:		<b>78:36:0000000:4659</b>	

Номер точки	Координаты, м		Радиус, м	Средняя квадратическая погрешность определения координат характерных точек контура, м	Глубина, высота, м	
	X	Y			H1	H2
1	2	3	4	5	6	7
1589.3	110602.86	112700.79	данные отсутствуют	данные отсутствуют		
1589.4	110615.67	112661.87	данные отсутствуют	данные отсутствуют		
1589.5	110618.13	112660.25	данные отсутствуют	данные отсутствуют		
1589.6	110617.65	112659.67	данные отсутствуют	данные отсутствуют		
1589.7	110600.52	112637.31	данные отсутствуют	данные отсутствуют		
1589.8	110544.47	112575.74	данные отсутствуют	данные отсутствуют		
1589.9	110509.58	112544.81	данные отсутствуют	данные отсутствуют		
1590.1	110308.62	110737.05	данные отсутствуют	данные отсутствуют		
1590.2	110309.12	110736.66	данные отсутствуют	данные отсутствуют		
1591.1	111128.7	110601.05	данные отсутствуют	данные отсутствуют		
1591.2	111145.32	110594.76	данные отсутствуют	данные отсутствуют		
1591.3	111148.04	110593.97	данные отсутствуют	данные отсутствуют		
1591.4	111181.24	110581.59	данные отсутствуют	данные отсутствуют		
1591.5	111254.94	110553.67	данные отсутствуют	данные отсутствуют		

Государственный регистратор		ФГИС ЕГРН
полное наименование должности	подпись	инициалы, фамилия

М.П.



**Описание местоположения объекта недвижимости**

<b>Сооружение</b>			
вид объекта недвижимости			
Лист № __ Раздела <b>5.1</b>	Всего листов раздела <b>5.1</b> : __	Всего разделов: __	Всего листов выписки: __
<b>26.04.2022 № 99/2022/463765396</b>			
Кадастровый номер:		<b>78:36:0000000:4659</b>	

Номер точки	Координаты, м		Радиус, м	Средняя квадратическая погрешность определения координат характерных точек контура, м	Глубина, высота, м	
	X	Y			H1	H2
1	2	3	4	5	6	7
1592.1	110208.85	111916.73	данные отсутствуют	данные отсутствуют		
1592.2	110222.32	111879.9	данные отсутствуют	данные отсутствуют		
1592.3	110239.07	111834.08	данные отсутствуют	данные отсутствуют		
1592.4	110254.02	111788.95	данные отсутствуют	данные отсутствуют		
1593.1	110708	110909.45	данные отсутствуют	данные отсутствуют		
1593.2	110711.12	110911.49	данные отсутствуют	данные отсутствуют		
1593.3	110712.55	110912.47	данные отсутствуют	данные отсутствуют		
1593.4	110713.15	110911.54	данные отсутствуют	данные отсутствуют		
1594.1	111001.33	111171.07	данные отсутствуют	данные отсутствуют		
1594.2	111000.97	111171.62	данные отсутствуют	данные отсутствуют		
1594.3	111000.67	111174.3	данные отсутствуют	данные отсутствуют		
1595.1	110310.53	110239.3	данные отсутствуют	данные отсутствуют		
1595.2	110331.54	110225.83	данные отсутствуют	данные отсутствуют		
1596.1	111033.72	111184.42	данные отсутствуют	данные отсутствуют		

Государственный регистратор		ФГИС ЕГРН
полное наименование должности	подпись	инициалы, фамилия

М.П.



**Описание местоположения объекта недвижимости**

<b>Сооружение</b>			
вид объекта недвижимости			
Лист № __ Раздела <b>5.1</b>	Всего листов раздела <b>5.1</b> : __	Всего разделов: __	Всего листов выписки: __
<b>26.04.2022 № 99/2022/463765396</b>			
Кадастровый номер:		<b>78:36:0000000:4659</b>	

Номер точки	Координаты, м		Радиус, м	Средняя квадратическая погрешность определения координат характерных точек контура, м	Глубина, высота, м	
	X	Y			H1	H2
1	2	3	4	5	6	7
1596.2	111027.37	111190.71	данные отсутствуют	данные отсутствуют		
1596.3	111026.87	111191.28	данные отсутствуют	данные отсутствуют		
1597.1	110436.43	110628.71	данные отсутствуют	данные отсутствуют		
1597.2	110436.75	110627.23	данные отсутствуют	данные отсутствуют		
1597.3	110436.97	110626.39	данные отсутствуют	данные отсутствуют		
1597.4	110441.83	110627.89	данные отсутствуют	данные отсутствуют		
1597.5	110459.72	110632.45	данные отсутствуют	данные отсутствуют		
1598.1	110651.33	110025.23	данные отсутствуют	данные отсутствуют		
1598.2	110663.42	110019.01	данные отсутствуют	данные отсутствуют		
1598.3	110698.23	109995.86	данные отсутствуют	данные отсутствуют		
1599.1	110802.75	112370.56	данные отсутствуют	данные отсутствуют		
1599.2	110821.39	112354.81	данные отсутствуют	данные отсутствуют		
1599.3	110833.49	112344.72	данные отсутствуют	данные отсутствуют		
1599.4	110858.15	112323.94	данные отсутствуют	данные отсутствуют		

Государственный регистратор		ФГИС ЕГРН
полное наименование должности	подпись	инициалы, фамилия

М.П.



**Описание местоположения объекта недвижимости**

<b>Сооружение</b>			
вид объекта недвижимости			
Лист № __ Раздела <b>5.1</b>	Всего листов раздела <b>5.1</b> : __	Всего разделов: __	Всего листов выписки: __
<b>26.04.2022 № 99/2022/463765396</b>			
Кадастровый номер:		<b>78:36:0000000:4659</b>	

Номер точки	Координаты, м		Радиус, м	Средняя квадратическая погрешность определения координат характерных точек контура, м	Глубина, высота, м	
	X	Y			H1	H2
1	2	3	4	5	6	7
1599.5	110883.21	112304.62	данные отсутствуют	данные отсутствуют		
1600.1	110712.55	110912.47	данные отсутствуют	данные отсутствуют		
1600.2	110689.93	110942.11	данные отсутствуют	данные отсутствуют		
1600.3	110690.61	110942.29	данные отсутствуют	данные отсутствуют		
1600.4	110693.21	110943.55	данные отсутствуют	данные отсутствуют		
1601.1	110513.5	110107.52	данные отсутствуют	данные отсутствуют		
1601.2	110514.9	110109.11	данные отсутствуют	данные отсутствуют		
1601.3	110515.48	110109.79	данные отсутствуют	данные отсутствуют		
1601.4	110523.72	110104.51	данные отсутствуют	данные отсутствуют		
1601.5	110536.88	110096.47	данные отсутствуют	данные отсутствуют		
1601.6	110540.79	110094.12	данные отсутствуют	данные отсутствуют		
1601.7	110569.47	110077.22	данные отсутствуют	данные отсутствуют		
1601.8	110581.24	110069.76	данные отсутствуют	данные отсутствуют		
1601.9	110588.31	110065.58	данные отсутствуют	данные отсутствуют		

Государственный регистратор		ФГИС ЕГРН
полное наименование должности	подпись	инициалы, фамилия

М.П.





**Описание местоположения объекта недвижимости**

<b>Сооружение</b>			
вид объекта недвижимости			
Лист № __ Раздела <b>5.1</b>	Всего листов раздела <b>5.1</b> : __	Всего разделов: __	Всего листов выписки: __
<b>26.04.2022 № 99/2022/463765396</b>			
Кадастровый номер:		<b>78:36:0000000:4659</b>	

Номер точки	Координаты, м		Радиус, м	Средняя квадратическая погрешность определения координат характерных точек контура, м	Глубина, высота, м	
	X	Y			H1	H2
1	2	3	4	5	6	7
1602.1	110810.18	112743.92	данные отсутствуют	данные отсутствуют		
1602.2	110811.43	112740.9	данные отсутствуют	данные отсутствуют		
1602.3	110811.48	112740.46	данные отсутствуют	данные отсутствуют		
1603.1	110805.5	112731.71	данные отсутствуют	данные отсутствуют		
1603.2	110808.86	112730.49	данные отсутствуют	данные отсутствуют		
1603.3	110809.88	112735.06	данные отсутствуют	данные отсутствуют		
1603.4	110810.51	112740.44	данные отсутствуют	данные отсутствуют		
1604.1	111314.2	111387.77	данные отсутствуют	данные отсутствуют		
1604.2	111313.83	111387.86	данные отсутствуют	данные отсутствуют		
1604.3	111311.74	111380.37	данные отсутствуют	данные отсутствуют		
1605.1	110510.48	111629.21	данные отсутствуют	данные отсутствуют		
1605.2	110506.37	111637.41	данные отсутствуют	данные отсутствуют		
1605.3	110482.04	111679.5	данные отсутствуют	данные отсутствуют		
1605.4	110469.8	111695.04	данные отсутствуют	данные отсутствуют		

Государственный регистратор		ФГИС ЕГРН
полное наименование должности	подпись	инициалы, фамилия

М.П.



**Описание местоположения объекта недвижимости**

<b>Сооружение</b>			
вид объекта недвижимости			
Лист № __ Раздела <b>5.1</b>	Всего листов раздела <b>5.1</b> : __	Всего разделов: __	Всего листов выписки: __
<b>26.04.2022 № 99/2022/463765396</b>			
Кадастровый номер:		<b>78:36:0000000:4659</b>	

Номер точки	Координаты, м		Радиус, м	Средняя квадратическая погрешность определения координат характерных точек контура, м	Глубина, высота, м	
	X	Y			H1	H2
1	2	3	4	5	6	7
1605.5	110470.5	111695.49	данные отсутствуют	данные отсутствуют		
1605.6	110472.29	111698.46	данные отсутствуют	данные отсутствуют		
1606.1	111145.32	110594.76	данные отсутствуют	данные отсутствуют		
1606.2	111145.55	110595.16	данные отсутствуют	данные отсутствуют		
1606.3	111147.53	110600.36	данные отсутствуют	данные отсутствуют		
1606.4	111151.09	110609	данные отсутствуют	данные отсутствуют		
1606.5	111165.19	110644.73	данные отсутствуют	данные отсутствуют		
1606.6	111186.78	110700.38	данные отсутствуют	данные отсутствуют		
1606.7	111198.76	110733.51	данные отсутствуют	данные отсутствуют		
1606.8	111197.52	110752.41	данные отсутствуют	данные отсутствуют		
1606.9	111192.53	110778.7	данные отсутствуют	данные отсутствуют		
1607.1	110892.61	111996.46	данные отсутствуют	данные отсутствуют		
1607.2	110904.47	111955.55	данные отсутствуют	данные отсутствуют		
1607.3	110903.83	111955.27	данные отсутствуют	данные отсутствуют		

Государственный регистратор		ФГИС ЕГРН
полное наименование должности	подпись	инициалы, фамилия

М.П.



**Описание местоположения объекта недвижимости**

<b>Сооружение</b>			
вид объекта недвижимости			
Лист № __ Раздела <b>5.1</b>	Всего листов раздела <b>5.1</b> : __	Всего разделов: __	Всего листов выписки: __
<b>26.04.2022 № 99/2022/463765396</b>			
Кадастровый номер:		<b>78:36:0000000:4659</b>	

Номер точки	Координаты, м		Радиус, м	Средняя квадратическая погрешность определения координат характерных точек контура, м	Глубина, высота, м	
	X	Y			H1	H2
1	2	3	4	5	6	7
1608.1	111191.21	110806.14	данные отсутствуют	данные отсутствуют		
1608.2	111191.91	110806.04	данные отсутствуют	данные отсутствуют		
1609.1	111179.2	112158.99	данные отсутствуют	данные отсутствуют		
1609.2	111203.05	112151.09	данные отсутствуют	данные отсутствуют		
1609.3	111217.07	112145.31	данные отсутствуют	данные отсутствуют		
1610.1	110432.8	110163.17	данные отсутствуют	данные отсутствуют		
1610.2	110431.24	110164.01	данные отсутствуют	данные отсутствуют		
1610.3	110429.56	110161.04	данные отсутствуют	данные отсутствуют		
1610.4	110428.79	110159.72	данные отсутствуют	данные отсутствуют		
1611.1	110682.19	110953.39	данные отсутствуют	данные отсутствуют		
1611.2	110672.45	110968.29	данные отсутствуют	данные отсутствуют		
1611.3	110661.3	110988.46	данные отсутствуют	данные отсутствуют		
1611.4	110661.96	110988.9	данные отсутствуют	данные отсутствуют		
1611.5	110664.59	110989.97	данные отсутствуют	данные отсутствуют		

Государственный регистратор		ФГИС ЕГРН
полное наименование должности	подпись	инициалы, фамилия

М.П.



**Описание местоположения объекта недвижимости**

<b>Сооружение</b>			
вид объекта недвижимости			
Лист № __ Раздела <b>5.1</b>	Всего листов раздела <b>5.1</b> : __	Всего разделов: __	Всего листов выписки: __
<b>26.04.2022 № 99/2022/463765396</b>			
Кадастровый номер:		<b>78:36:0000000:4659</b>	

Номер точки	Координаты, м		Радиус, м	Средняя квадратическая погрешность определения координат характерных точек контура, м	Глубина, высота, м	
	X	Y			H1	H2
1	2	3	4	5	6	7
1612.1	111221.53	111175.3	данные отсутствуют	данные отсутствуют		
1612.2	111246.48	111166.12	данные отсутствуют	данные отсутствуют		
1612.3	111247.12	111165.83	данные отсутствуют	данные отсутствуют		
1612.4	111247.55	111167.6	данные отсутствуют	данные отсутствуют		
1612.5	111254.13	111191.04	данные отсутствуют	данные отсутствуют		
1612.6	111259.01	111209.99	данные отсутствуют	данные отсутствуют		
1613.1	111361.28	111610.47	данные отсутствуют	данные отсутствуют		
1613.2	111361.86	111610.34	данные отсутствуют	данные отсутствуют		
1614.1	110757.5	112563.38	данные отсутствуют	данные отсутствуют		
1614.2	110757.94	112563.53	данные отсутствуют	данные отсутствуют		
1614.3	110766.77	112566.73	данные отсутствуют	данные отсутствуют		
1615.1	111221.92	112143.08	данные отсутствуют	данные отсутствуют		
1615.2	111221.57	112142.49	данные отсутствуют	данные отсутствуют		
1615.3	111218.92	112137.85	данные отсутствуют	данные отсутствуют		

Государственный регистратор		ФГИС ЕГРН
полное наименование должности	подпись	инициалы, фамилия

М.П.



**Описание местоположения объекта недвижимости**

<b>Сооружение</b>			
вид объекта недвижимости			
Лист № __ Раздела <b>5.1</b>	Всего листов раздела <b>5.1</b> : __	Всего разделов: __	Всего листов выписки: __
<b>26.04.2022 № 99/2022/463765396</b>			
Кадастровый номер:		<b>78:36:0000000:4659</b>	

Номер точки	Координаты, м		Радиус, м	Средняя квадратическая погрешность определения координат характерных точек контура, м	Глубина, высота, м	
	X	Y			H1	H2
1	2	3	4	5	6	7
1615.4	111219.86	112137.31	данные отсутствуют	данные отсутствуют		
1616.1	110904.47	111955.55	данные отсутствуют	данные отсутствуют		
1616.2	110911.64	111930.01	данные отсутствуют	данные отсутствуют		
1616.3	110920.88	111897.46	данные отсутствуют	данные отсутствуют		
1616.4	110921.87	111894.93	данные отсутствуют	данные отсутствуют		
1617.1	110432.66	110338.27	данные отсутствуют	данные отсутствуют		
1617.2	110438.9	110347.94	данные отсутствуют	данные отсутствуют		
1617.3	110439.35	110348.62	данные отсутствуют	данные отсутствуют		
1617.4	110467.79	110330.83	данные отсутствуют	данные отсутствуют		
1617.5	110468.12	110331.1	данные отсутствуют	данные отсутствуют		
1617.6	110480.42	110352.28	данные отсутствуют	данные отсутствуют		
1618.1	110756.13	110152.15	данные отсутствуют	данные отсутствуют		
1618.2	110753.13	110148.63	данные отсутствуют	данные отсутствуют		
1619.1	111206.7	110751.47	данные отсутствуют	данные отсутствуют		

Государственный регистратор		ФГИС ЕГРН
полное наименование должности	подпись	инициалы, фамилия

М.П.



**Описание местоположения объекта недвижимости**

<b>Сооружение</b>			
вид объекта недвижимости			
Лист № __ Раздела <b>5.1</b>	Всего листов раздела <b>5.1</b> : __	Всего разделов: __	Всего листов выписки: __
<b>26.04.2022 № 99/2022/463765396</b>			
Кадастровый номер:		<b>78:36:0000000:4659</b>	

Номер точки	Координаты, м		Радиус, м	Средняя квадратическая погрешность определения координат характерных точек контура, м	Глубина, высота, м	
	X	Y			H1	H2
1	2	3	4	5	6	7
1619.2	111206.76	110752.47	данные отсутствуют	данные отсутствуют		
1619.3	111209.84	110752.25	данные отсутствуют	данные отсутствуют		
1620.1	110982.8	111610.86	данные отсутствуют	данные отсутствуют		
1620.2	110974.56	111607.63	данные отсутствуют	данные отсутствуют		
1620.3	110973.81	111607.36	данные отсутствуют	данные отсутствуют		
1620.4	110973.59	111607.84	данные отсутствуют	данные отсутствуют		
1620.5	110973.46	111610.11	данные отсутствуют	данные отсутствуют		
1620.6	110972.95	111625.11	данные отсутствуют	данные отсутствуют		
1620.7	110972.88	111629.07	данные отсутствуют	данные отсутствуют		
1621.1	110422.33	111757.76	данные отсутствуют	данные отсутствуют		
1621.2	110430.75	111746.68	данные отсутствуют	данные отсутствуют		
1621.3	110456.76	111711.43	данные отсутствуют	данные отсутствуют		
1621.4	110469.8	111695.04	данные отсутствуют	данные отсутствуют		
1622.1	110535	111131.88	данные отсутствуют	данные отсутствуют		

Государственный регистратор		ФГИС ЕГРН
полное наименование должности	подпись	инициалы, фамилия

М.П.



**Описание местоположения объекта недвижимости**

<b>Сооружение</b>			
вид объекта недвижимости			
Лист № __ Раздела <b>5.1</b>	Всего листов раздела <b>5.1</b> : __	Всего разделов: __	Всего листов выписки: __
<b>26.04.2022 № 99/2022/463765396</b>			
Кадастровый номер:		<b>78:36:0000000:4659</b>	

Номер точки	Координаты, м		Радиус, м	Средняя квадратическая погрешность определения координат характерных точек контура, м	Глубина, высота, м	
	X	Y			H1	H2
1	2	3	4	5	6	7
1622.2	110534.73	111132.5	данные отсутствуют	данные отсутствуют		
1622.3	110533.97	111134.75	данные отсутствуют	данные отсутствуют		
1623.1	110523.72	110104.51	данные отсутствуют	данные отсутствуют		
1623.2	110523.78	110104.91	данные отсутствуют	данные отсутствуют		
1623.3	110533.22	110116.25	данные отсутствуют	данные отсутствуют		
1624.1	110431.24	110164.01	данные отсутствуют	данные отсутствуют		
1624.2	110418.39	110171.63	данные отсутствуют	данные отсутствуют		
1625.1	110758.19	112457.02	данные отсутствуют	данные отсутствуют		
1625.2	110757.4	112457.02	данные отсутствуют	данные отсутствуют		
1625.3	110749.61	112457.43	данные отсутствуют	данные отсутствуют		
1625.4	110749.61	112455.62	данные отсутствуют	данные отсутствуют		
1626.1	110449.94	110152.15	данные отсутствуют	данные отсутствуют		
1626.2	110451.4	110151.36	данные отсутствуют	данные отсутствуют		
1626.3	110487.23	110127.57	данные отсутствуют	данные отсутствуют		

Государственный регистратор		ФГИС ЕГРН
полное наименование должности	подпись	инициалы, фамилия

М.П.



**Описание местоположения объекта недвижимости**

<b>Сооружение</b>			
вид объекта недвижимости			
Лист № __ Раздела <b>5.1</b>	Всего листов раздела <b>5.1</b> : __	Всего разделов: __	Всего листов выписки: __
<b>26.04.2022 № 99/2022/463765396</b>			
Кадастровый номер:		<b>78:36:0000000:4659</b>	

Номер точки	Координаты, м		Радиус, м	Средняя квадратическая погрешность определения координат характерных точек контура, м	Глубина, высота, м	
	X	Y			H1	H2
1	2	3	4	5	6	7
1626.4	110515.48	110109.79	данные отсутствуют	данные отсутствуют		
1627.1	111281.98	111264.03	данные отсутствуют	данные отсутствуют		
1627.2	111277.8	111265.3	данные отсутствуют	данные отсутствуют		
1627.3	111276.56	111265.86	данные отсутствуют	данные отсутствуют		
1627.4	111289.82	111306.6	данные отсутствуют	данные отсутствуют		
1627.5	111291.53	111311.98	данные отсутствуют	данные отсутствуют		
1628.1	110430.75	111746.68	данные отсутствуют	данные отсутствуют		
1628.2	110430.34	111746.41	данные отсутствуют	данные отсутствуют		
1628.3	110428.59	111745.41	данные отсутствуют	данные отсутствуют		
1629.1	110445.23	110142.73	данные отсутствуют	данные отсутствуют		
1629.2	110449.11	110145.41	данные отсутствуют	данные отсутствуют		
1629.3	110450.9	110150.34	данные отсутствуют	данные отсутствуют		
1629.4	110451.4	110151.36	данные отсутствуют	данные отсутствуют		
1630.1	111217.11	111152.44	данные отсутствуют	данные отсутствуют		

Государственный регистратор		ФГИС ЕГРН
полное наименование должности	подпись	инициалы, фамилия

М.П.





**Описание местоположения объекта недвижимости**

<b>Сооружение</b>			
вид объекта недвижимости			
Лист № __ Раздела <b>5.1</b>	Всего листов раздела <b>5.1</b> : __	Всего разделов: __	Всего листов выписки: __
<b>26.04.2022 № 99/2022/463765396</b>			
Кадастровый номер:		<b>78:36:0000000:4659</b>	

Номер точки	Координаты, м		Радиус, м	Средняя квадратическая погрешность определения координат характерных точек контура, м	Глубина, высота, м	
	X	Y			H1	H2
1	2	3	4	5	6	7
1630.2	111239.68	111142.39	данные отсутствуют	данные отсутствуют		
1630.3	111240.29	111142.1	данные отсутствуют	данные отсутствуют		
1630.4	111247.12	111165.83	данные отсутствуют	данные отсутствуют		
1631.1	110536.88	110096.47	данные отсутствуют	данные отсутствуют		
1631.2	110536.68	110096.19	данные отсутствуют	данные отсутствуют		
1631.3	110534.71	110093.67	данные отсутствуют	данные отсутствуют		
1632.1	111340.88	111488.07	данные отсутствуют	данные отсутствуют		
1632.2	111340.31	111488.21	данные отсутствуют	данные отсутствуют		
1632.3	111330.81	111490.83	данные отсутствуют	данные отсутствуют		
1633.1	110683.14	110952.01	данные отсутствуют	данные отсутствуют		
1633.2	110689.93	110942.11	данные отсутствуют	данные отсутствуют		
1634.1	110766.09	112401.3	данные отсутствуют	данные отсутствуют		
1634.2	110765.31	112400.5	данные отсутствуют	данные отсутствуют		
1634.3	110763.29	112398.4	данные отсутствуют	данные отсутствуют		

Государственный регистратор		ФГИС ЕГРН
полное наименование должности	подпись	инициалы, фамилия

М.П.



**Описание местоположения объекта недвижимости**

<b>Сооружение</b>			
вид объекта недвижимости			
Лист № __ Раздела <b>5.1</b>	Всего листов раздела <b>5.1</b> : __	Всего разделов: __	Всего листов выписки: __
<b>26.04.2022 № 99/2022/463765396</b>			
Кадастровый номер:		<b>78:36:0000000:4659</b>	

Номер точки	Координаты, м		Радиус, м	Средняя квадратическая погрешность определения координат характерных точек контура, м	Глубина, высота, м	
	X	Y			H1	H2
1	2	3	4	5	6	7
1634.4	110763.79	112397.64	данные отсутствуют	данные отсутствуют		
1635.1	110402.67	110632.83	данные отсутствуют	данные отсутствуют		
1635.2	110405.78	110631.59	данные отсутствуют	данные отсутствуют		
1635.3	110406.41	110631.9	данные отсутствуют	данные отсутствуют		
1635.4	110410.55	110637.09	данные отсутствуют	данные отсутствуют		
1635.5	110411.06	110637.71	данные отсутствуют	данные отсутствуют		
1635.6	110412.24	110636.65	данные отсутствуют	данные отсутствуют		
1635.7	110415.93	110621.47	данные отсутствуют	данные отсутствуют		
1635.8	110416.41	110619.86	данные отсутствуют	данные отсутствуют		
1635.9	110413.07	110618.65	данные отсутствуют	данные отсутствуют		
1636.1	111363.54	111694.18	данные отсутствуют	данные отсутствуют		
1636.2	111363.54	111685.16	данные отсутствуют	данные отсутствуют		
1636.3	111363.28	111659.44	данные отсутствуют	данные отсутствуют		
1636.4	111362.52	111619.6	данные отсутствуют	данные отсутствуют		

Государственный регистратор		ФГИС ЕГРН
полное наименование должности	подпись	инициалы, фамилия

М.П.



**Описание местоположения объекта недвижимости**

<b>Сооружение</b>			
вид объекта недвижимости			
Лист № __ Раздела <b>5.1</b>	Всего листов раздела <b>5.1</b> : __	Всего разделов: __	Всего листов выписки: __
<b>26.04.2022 № 99/2022/463765396</b>			
Кадастровый номер:		<b>78:36:0000000:4659</b>	

Номер точки	Координаты, м		Радиус, м	Средняя квадратическая погрешность определения координат характерных точек контура, м	Глубина, высота, м	
	X	Y			H1	H2
1	2	3	4	5	6	7
1636.5	111361.71	111613.2	данные отсутствуют	данные отсутствуют		
1637.1	110975.43	111591.29	данные отсутствуют	данные отсутствуют		
1637.2	110978.35	111592.49	данные отсутствуют	данные отсутствуют		
1638.1	110168.32	110191.72	данные отсутствуют	данные отсутствуют		
1638.2	110168.44	110194.46	данные отсутствуют	данные отсутствуют		
1638.3	110168.6	110205.31	данные отсутствуют	данные отсутствуют		
1638.4	110170	110205.42	данные отсутствуют	данные отсутствуют		
1638.5	110189.5	110207.43	данные отсутствуют	данные отсутствуют		
1639.1	110298.12	110059.3	данные отсутствуют	данные отсутствуют		
1639.2	110308.09	110053.06	данные отсутствуют	данные отсутствуют		
1639.3	110338.19	110032.84	данные отсутствуют	данные отсутствуют		
1639.4	110341.5	110030.89	данные отсутствуют	данные отсутствуют		
1640.1	111317.95	111971.32	данные отсутствуют	данные отсутствуют		
1640.2	111318.55	111971.02	данные отсутствуют	данные отсутствуют		

Государственный регистратор		ФГИС ЕГРН
полное наименование должности	подпись	инициалы, фамилия

М.П.



**Описание местоположения объекта недвижимости**

<b>Сооружение</b>			
вид объекта недвижимости			
Лист № __ Раздела <b>5.1</b>	Всего листов раздела <b>5.1</b> : __	Всего разделов: __	Всего листов выписки: __
<b>26.04.2022 № 99/2022/463765396</b>			
Кадастровый номер:		<b>78:36:0000000:4659</b>	

Номер точки	Координаты, м		Радиус, м	Средняя квадратическая погрешность определения координат характерных точек контура, м	Глубина, высота, м	
	X	Y			H1	H2
1	2	3	4	5	6	7
1640.3	111322.52	111969.75	данные отсутствуют	данные отсутствуют		
1641.1	111240.29	111142.1	данные отсутствуют	данные отсутствуют		
1641.2	111232.37	111113.52	данные отсутствуют	данные отсутствуют		
1641.3	111231.8	111111.43	данные отсутствуют	данные отсутствуют		
1642.1	110549.99	113467.6	данные отсутствуют	данные отсутствуют		
1642.2	110541.9	113449.62	данные отсутствуют	данные отсутствуют		
1642.3	110541.06	113447.87	данные отсутствуют	данные отсутствуют		
1642.4	110539.43	113444.61	данные отсутствуют	данные отсутствуют		
1642.5	110538.04	113442.38	данные отсутствуют	данные отсутствуют		
1642.6	110536.38	113439.81	данные отсутствуют	данные отсутствуют		
1642.7	110532.91	113435.02	данные отсутствуют	данные отсутствуют		
1643.1	110266.49	110092.52	данные отсутствуют	данные отсутствуют		
1643.2	110260.8	110083.77	данные отсутствуют	данные отсутствуют		
1643.3	110260.3	110082.98	данные отсутствуют	данные отсутствуют		

Государственный регистратор		ФГИС ЕГРН
полное наименование должности	подпись	инициалы, фамилия

М.П.



**Описание местоположения объекта недвижимости**

<b>Сооружение</b>			
вид объекта недвижимости			
Лист № __ Раздела <b>5.1</b>	Всего листов раздела <b>5.1</b> : __	Всего разделов: __	Всего листов выписки: __
<b>26.04.2022 № 99/2022/463765396</b>			
Кадастровый номер:		<b>78:36:0000000:4659</b>	

Номер точки	Координаты, м		Радиус, м	Средняя квадратическая погрешность определения координат характерных точек контура, м	Глубина, высота, м	
	X	Y			H1	H2
1	2	3	4	5	6	7
1643.4	110254.81	110086.58	данные отсутствуют	данные отсутствуют		
1643.5	110225.03	110104.41	данные отсутствуют	данные отсутствуют		
1644.1	110650.74	110025.77	данные отсутствуют	данные отсутствуют		
1644.2	110650.02	110024.67	данные отсутствуют	данные отсутствуют		
1644.3	110648.28	110020.38	данные отсутствуют	данные отсутствуют		
1645.1	111232.37	111113.52	данные отсутствуют	данные отсутствуют		
1645.2	111232.62	111113.38	данные отсутствуют	данные отсутствуют		
1645.3	111256.44	111109.19	данные отсутствуют	данные отсутствуют		
1646.1	111165.19	110644.73	данные отсутствуют	данные отсутствуют		
1646.2	111165.76	110644.49	данные отсутствуют	данные отсутствуют		
1646.3	111170.34	110641.98	данные отсутствуют	данные отсутствуют		
1647.1	110661.3	110988.46	данные отсутствуют	данные отсутствуют		
1647.2	110658.21	110995.17	данные отсутствуют	данные отсутствуют		
1648.1	106914.06	116072.51	данные отсутствуют	данные отсутствуют		

Государственный регистратор		ФГИС ЕГРН
полное наименование должности	подпись	инициалы, фамилия

М.П.



**Описание местоположения объекта недвижимости**

<b>Сооружение</b>			
вид объекта недвижимости			
Лист № __ Раздела <b>5.1</b>	Всего листов раздела <b>5.1</b> : __	Всего разделов: __	Всего листов выписки: __
<b>26.04.2022 № 99/2022/463765396</b>			
Кадастровый номер:		<b>78:36:0000000:4659</b>	

Номер точки	Координаты, м		Радиус, м	Средняя квадратическая погрешность определения координат характерных точек контура, м	Глубина, высота, м	
	X	Y			H1	H2
1	2	3	4	5	6	7
1648.2	106914.6	116070.84	данные отсутствуют	данные отсутствуют		
1648.3	106914.89	116069.74	данные отсутствуют	данные отсутствуют		
1648.4	106915.82	116070.06	данные отсутствуют	данные отсутствуют		
1648.5	106946.81	116081.21	данные отсутствуют	данные отсутствуют		
1648.6	106950.41	116072.18	данные отсутствуют	данные отсутствуют		
1649.1	106914.89	116069.74	данные отсутствуют	данные отсутствуют		
1649.2	106925.14	116039.26	данные отсутствуют	данные отсутствуют		
1649.3	106927.54	116033.37	данные отсутствуют	данные отсутствуют		
1649.4	106929.04	116030.67	данные отсутствуют	данные отсутствуют		
1649.5	106974.34	116012	данные отсутствуют	данные отсутствуют		
1649.6	106997.02	115960.74	данные отсутствуют	данные отсутствуют		
1649.7	107031.03	115975.29	данные отсутствуют	данные отсутствуют		
1649.8	107030.18	115977.22	данные отсутствуют	данные отсутствуют		
1649.9	107026.91	115984.57	данные отсутствуют	данные отсутствуют		

Государственный регистратор		ФГИС ЕГРН
полное наименование должности	подпись	инициалы, фамилия

М.П.



**Описание местоположения объекта недвижимости**

<b>Сооружение</b>			
вид объекта недвижимости			
Лист № __ Раздела <b>5.1</b>	Всего листов раздела <b>5.1</b> : __	Всего разделов: __	Всего листов выписки: __
<b>26.04.2022 № 99/2022/463765396</b>			
Кадастровый номер:		<b>78:36:0000000:4659</b>	

Номер точки	Координаты, м		Радиус, м	Средняя квадратическая погрешность определения координат характерных точек контура, м	Глубина, высота, м	
	X	Y			H1	H2
1	2	3	4	5	6	7
1649.10	107026.39	115985.92	данные отсутствуют	данные отсутствуют		
1650.1	106745.41	116187.68	данные отсутствуют	данные отсутствуют		
1650.2	106747.65	116188.6	данные отсутствуют	данные отсутствуют		
1650.3	106758.11	116192.25	данные отсутствуют	данные отсутствуют		
1650.4	106760.99	116197.54	данные отсутствуют	данные отсутствуют		
1650.5	106847.51	116230.52	данные отсутствуют	данные отсутствуют		
1650.6	106851.33	116231.97	данные отсутствуют	данные отсутствуют		
1650.7	106929.81	116263.53	данные отсутствуют	данные отсутствуют		
1651.1	107781.7	117293.73	данные отсутствуют	данные отсутствуют		
1651.2	107785.88	117295.35	данные отсутствуют	данные отсутствуют		
1651.3	107755.06	117376.96	данные отсутствуют	данные отсутствуют		
1651.4	107754.47	117378.41	данные отсутствуют	данные отсутствуют		
1652.1	107757.15	117379.83	данные отсутствуют	данные отсутствуют		
1652.2	107757.4	117379.04	данные отсутствуют	данные отсутствуют		

Государственный регистратор		ФГИС ЕГРН
полное наименование должности	подпись	инициалы, фамилия

М.П.



**Описание местоположения объекта недвижимости**

<b>Сооружение</b>			
вид объекта недвижимости			
Лист № __ Раздела <b>5.1</b>	Всего листов раздела <b>5.1</b> : __	Всего разделов: __	Всего листов выписки: __
<b>26.04.2022 № 99/2022/463765396</b>			
Кадастровый номер:		<b>78:36:0000000:4659</b>	

Номер точки	Координаты, м		Радиус, м	Средняя квадратическая погрешность определения координат характерных точек контура, м	Глубина, высота, м	
	X	Y			H1	H2
1	2	3	4	5	6	7
1652.3	107758.27	117377.12	данные отсутствуют	данные отсутствуют		
1652.4	107750.58	117373.82	данные отсутствуют	данные отсутствуют		
1652.5	107757.8	117354.04	данные отсутствуют	данные отсутствуют		
1652.6	107761.31	117351.84	данные отсутствуют	данные отсутствуют		
1652.7	107783.41	117296.52	данные отсутствуют	данные отсутствуют		
1652.8	107778.61	117294.64	данные отсутствуют	данные отсутствуют		
1652.9	107779.11	117293.34	данные отсутствуют	данные отсутствуют		
1653.1	107779.76	117388.8	данные отсутствуют	данные отсутствуют		
1653.2	107781.37	117389.49	данные отсутствуют	данные отсутствуют		
1653.3	107782.97	117390.2	данные отсутствуют	данные отсутствуют		
1653.4	107783.58	117388.83	данные отсутствуют	данные отсутствуют		
1653.5	107783.78	117388.37	данные отсутствуют	данные отсутствуют		
1653.6	107779.46	117368.85	данные отсутствуют	данные отсутствуют		
1653.7	107809.12	117296.7	данные отсутствуют	данные отсутствуют		

Государственный регистратор		ФГИС ЕГРН
полное наименование должности	подпись	инициалы, фамилия

М.П.





**Описание местоположения объекта недвижимости**

<b>Сооружение</b>			
вид объекта недвижимости			
Лист № __ Раздела <b>5.1</b>	Всего листов раздела <b>5.1</b> : __	Всего разделов: __	Всего листов выписки: __
<b>26.04.2022 № 99/2022/463765396</b>			
Кадастровый номер:		<b>78:36:0000000:4659</b>	

Номер точки	Координаты, м		Радиус, м	Средняя квадратическая погрешность определения координат характерных точек контура, м	Глубина, высота, м	
	X	Y			H1	H2
1	2	3	4	5	6	7
1653.8	107816.52	117299.75	данные отсутствуют	данные отсутствуют		
1654.1	107782.97	117390.2	данные отсутствуют	данные отсутствуют		
1654.2	107811.1	117402.72	данные отсутствуют	данные отсутствуют		
1654.3	107810.81	117403.43	данные отсутствуют	данные отсутствуют		
1654.4	107795.49	117442.58	данные отсутствуют	данные отсутствуют		
1654.5	107818.56	117452.84	данные отсутствуют	данные отсутствуют		
1654.6	107819.35	117453.32	данные отсутствуют	данные отсутствуют		
1654.7	107809.55	117476.68	данные отсутствуют	данные отсутствуют		
1655.1	107964.04	117457.55	данные отсутствуют	данные отсутствуют		
1655.2	107960.44	117455.88	данные отсутствуют	данные отсутствуют		
1655.3	107957.59	117454.48	данные отсутствуют	данные отсутствуют		
1655.4	107933.97	117456.81	данные отсутствуют	данные отсутствуют		
1655.5	107914.22	117447.92	данные отсутствуют	данные отсутствуют		
1655.6	107820.42	117406.83	данные отсутствуют	данные отсутствуют		

Государственный регистратор		ФГИС ЕГРН
полное наименование должности	подпись	инициалы, фамилия

М.П.



**Описание местоположения объекта недвижимости**

<b>Сооружение</b>			
вид объекта недвижимости			
Лист № __ Раздела <b>5.1</b>	Всего листов раздела <b>5.1</b> : __	Всего разделов: __	Всего листов выписки: __
<b>26.04.2022 № 99/2022/463765396</b>			
Кадастровый номер:		<b>78:36:0000000:4659</b>	

Номер точки	Координаты, м		Радиус, м	Средняя квадратическая погрешность определения координат характерных точек контура, м	Глубина, высота, м	
	X	Y			H1	H2
1	2	3	4	5	6	7
1655.7	107811.1	117402.72	данные отсутствуют	данные отсутствуют		
1656.1	107914.22	117447.92	данные отсутствуют	данные отсутствуют		
1656.2	107913.96	117448.46	данные отсутствуют	данные отсутствуют		
1656.3	107874.29	117532.33	данные отсутствуют	данные отсутствуют		
1656.4	107882.4	117543.85	данные отсутствуют	данные отсутствуют		
1656.5	107881.42	117545.59	данные отсутствуют	данные отсутствуют		
1656.6	107880.98	117546.43	данные отсутствуют	данные отсутствуют		
1656.7	107880.36	117547.63	данные отсутствуют	данные отсутствуют		
1656.8	107837.73	117619.97	данные отсутствуют	данные отсутствуют		
1656.9	107836.66	117622.12	данные отсутствуют	данные отсутствуют		
1656.10	107835.78	117624.44	данные отсутствуют	данные отсутствуют		
1656.11	107830.84	117624.9	данные отсутствуют	данные отсутствуют		
1656.12	107812.76	117662.85	данные отсутствуют	данные отсутствуют		
1656.13	107811.05	117661.88	данные отсутствуют	данные отсутствуют		

Государственный регистратор		ФГИС ЕГРН
полное наименование должности	подпись	инициалы, фамилия

М.П.



**Описание местоположения объекта недвижимости**

<b>Сооружение</b>			
вид объекта недвижимости			
Лист № __ Раздела <b>5.1</b>	Всего листов раздела <b>5.1</b> : __	Всего разделов: __	Всего листов выписки: __
<b>26.04.2022 № 99/2022/463765396</b>			
Кадастровый номер:		<b>78:36:0000000:4659</b>	

Номер точки	Координаты, м		Радиус, м	Средняя квадратическая погрешность определения координат характерных точек контура, м	Глубина, высота, м	
	X	Y			H1	H2
1	2	3	4	5	6	7
1656.14	107809.7	117661.2	данные отсутствуют	данные отсутствуют		
1656.15	107809.46	117661.8	данные отсутствуют	данные отсутствуют		
1657.1	107701.7	116792.13	данные отсутствуют	данные отсутствуют		
1657.2	107680.74	116782.98	данные отсутствуют	данные отсутствуют		
1657.3	107676.45	116780.93	данные отсутствуют	данные отсутствуют		
1657.4	107677.14	116779.28	данные отсутствуют	данные отсутствуют		
1657.5	107677.91	116777.94	данные отсутствуют	данные отсутствуют		
1657.6	107681.93	116780.12	данные отсутствуют	данные отсутствуют		
1657.7	107702.73	116789.57	данные отсутствуют	данные отсутствуют		
1658.1	105968.18	113614.88	данные отсутствуют	данные отсутствуют		
1658.2	105968.96	113614.55	данные отсутствуют	данные отсутствуют		
1658.3	105959.79	113587.96	данные отсутствуют	данные отсутствуют		
1658.4	105963.61	113586.49	данные отсутствуют	данные отсутствуют		
1659.1	106094.92	114066.1	данные отсутствуют	данные отсутствуют		

Государственный регистратор		ФГИС ЕГРН
полное наименование должности	подпись	инициалы, фамилия

М.П.



**Описание местоположения объекта недвижимости**

<b>Сооружение</b>			
вид объекта недвижимости			
Лист № __ Раздела <b>5.1</b>	Всего листов раздела <b>5.1</b> : __	Всего разделов: __	Всего листов выписки: __
<b>26.04.2022 № 99/2022/463765396</b>			
Кадастровый номер:		<b>78:36:0000000:4659</b>	

Номер точки	Координаты, м		Радиус, м	Средняя квадратическая погрешность определения координат характерных точек контура, м	Глубина, высота, м	
	X	Y			H1	H2
1	2	3	4	5	6	7
1659.2	106137.39	114053.67	данные отсутствуют	данные отсутствуют		
1659.3	106139.95	114053.02	данные отсутствуют	данные отсутствуют		
1659.4	106145.15	114079.18	данные отсутствуют	данные отсутствуют		
1659.5	106132.23	114114.3	данные отсутствуют	данные отсутствуют		
1659.6	106133	114114.52	данные отсутствуют	данные отсутствуют		
1659.7	106144.22	114118.11	данные отсутствуют	данные отсутствуют		
1659.8	106152.39	114115.42	данные отсутствуют	данные отсутствуют		
1660.1	106273.14	114235.94	данные отсутствуют	данные отсутствуют		
1660.2	106279.26	114238.2	данные отсутствуют	данные отсутствуют		
1660.3	106265.3	114276.65	данные отсутствуют	данные отсутствуют		
1660.4	106124.96	114226.04	данные отсутствуют	данные отсутствуют		
1660.5	106133.74	114201.51	данные отсутствуют	данные отсутствуют		
1660.6	106126.41	114198.71	данные отсутствуют	данные отсутствуют		
1660.7	106142.82	114151.61	данные отсутствуют	данные отсутствуют		

Государственный регистратор		ФГИС ЕГРН
полное наименование должности	подпись	инициалы, фамилия

М.П.



**Описание местоположения объекта недвижимости**

<b>Сооружение</b>			
вид объекта недвижимости			
Лист № __ Раздела <b>5.1</b>	Всего листов раздела <b>5.1</b> : __	Всего разделов: __	Всего листов выписки: __
<b>26.04.2022 № 99/2022/463765396</b>			
Кадастровый номер:		<b>78:36:0000000:4659</b>	

Номер точки	Координаты, м		Радиус, м	Средняя квадратическая погрешность определения координат характерных точек контура, м	Глубина, высота, м	
	X	Y			H1	H2
1	2	3	4	5	6	7
1660.8	106143.45	114150.28	данные отсутствуют	данные отсутствуют		
1660.9	106142.9	114145.87	данные отсутствуют	данные отсутствуют		
1660.10	106138.78	114146.71	данные отсутствуют	данные отсутствуют		
1660.11	106122.15	114141.83	данные отсутствуют	данные отсутствуют		
1660.12	106132.23	114114.3	данные отсутствуют	данные отсутствуют		
1661.1	106417.61	114115.88	данные отсутствуют	данные отсутствуют		
1661.2	106414.98	114129.2	данные отсутствуют	данные отсутствуют		
1661.3	106414.25	114131.37	данные отсутствуют	данные отсутствуют		
1661.4	106405.92	114163.39	данные отсутствуют	данные отсутствуют		
1661.5	106404.86	114165.93	данные отсутствуют	данные отсутствуют		
1661.6	106371.25	114249.18	данные отсутствуют	данные отсутствуют		
1661.7	106365.56	114253.66	данные отсутствуют	данные отсутствуют		
1661.8	106364.26	114257.06	данные отсутствуют	данные отсутствуют		
1661.9	106363.43	114259.01	данные отсутствуют	данные отсутствуют		

Государственный регистратор		ФГИС ЕГРН
полное наименование должности	подпись	инициалы, фамилия

М.П.



**Описание местоположения объекта недвижимости**

<b>Сооружение</b>			
вид объекта недвижимости			
Лист № __ Раздела <b>5.1</b>	Всего листов раздела <b>5.1</b> : __	Всего разделов: __	Всего листов выписки: __
<b>26.04.2022 № 99/2022/463765396</b>			
Кадастровый номер:		<b>78:36:0000000:4659</b>	

Номер точки	Координаты, м		Радиус, м	Средняя квадратическая погрешность определения координат характерных точек контура, м	Глубина, высота, м	
	X	Y			H1	H2
1	2	3	4	5	6	7
1661.10	106347.17	114299.77	данные отсутствуют	данные отсутствуют		
1661.11	106337.74	114323.43	данные отсутствуют	данные отсутствуют		
1661.12	106339.05	114324.13	данные отсутствуют	данные отсутствуют		
1661.13	106339.86	114324.56	данные отсутствуют	данные отсутствуют		
1661.14	106339.07	114326.77	данные отсутствуют	данные отсутствуют		
1661.15	106282.08	114306.14	данные отсутствуют	данные отсутствуют		
1661.16	106157.07	114260.76	данные отсутствуют	данные отсутствуют		
1661.17	106016.53	114210.19	данные отсутствуют	данные отсутствуют		
1661.18	105884.36	114161.93	данные отсутствуют	данные отсутствуют		
1662.1	106144.49	114147.54	данные отсутствуют	данные отсутствуют		
1662.2	106147.22	114146.94	данные отсутствуют	данные отсутствуют		
1662.3	106211.58	114127.46	данные отсутствуют	данные отсутствуют		
1662.4	106227.83	114122.5	данные отсутствуют	данные отсутствуют		
1662.5	106228.33	114124.29	данные отсутствуют	данные отсутствуют		

Государственный регистратор		ФГИС ЕГРН
полное наименование должности	подпись	инициалы, фамилия

М.П.



**Описание местоположения объекта недвижимости**

<b>Сооружение</b>			
вид объекта недвижимости			
Лист № __ Раздела <b>5.1</b>	Всего листов раздела <b>5.1</b> : __	Всего разделов: __	Всего листов выписки: __
<b>26.04.2022 № 99/2022/463765396</b>			
Кадастровый номер:		<b>78:36:0000000:4659</b>	

Номер точки	Координаты, м		Радиус, м	Средняя квадратическая погрешность определения координат характерных точек контура, м	Глубина, высота, м	
	X	Y			H1	H2
1	2	3	4	5	6	7
1662.6	106275.91	114110.11	данные отсутствуют	данные отсутствуют		
1662.7	106274.97	114107.3	данные отсутствуют	данные отсутствуют		
1662.8	106285.74	114103.95	данные отсутствуют	данные отсутствуют		
1662.9	106287.56	114104.35	данные отсутствуют	данные отсутствуют		
1662.10	106298.2	114101.17	данные отсутствуют	данные отсутствуют		
1662.11	106300.08	114107.33	данные отсутствуют	данные отсутствуют		
1662.12	106306.61	114105.47	данные отсутствуют	данные отсутствуют		
1662.13	106315.13	114136.13	данные отсутствуют	данные отсутствуют		
1662.14	106277.55	114238.91	данные отсутствуют	данные отсутствуют		
1663.1	106279.26	114238.2	данные отсутствуют	данные отсутствуют		
1663.2	106316.28	114136.36	данные отсутствуют	данные отсутствуют		
1663.3	106307.34	114104.38	данные отсутствуют	данные отсутствуют		
1663.4	106300.78	114106.16	данные отсутствуют	данные отсутствуют		
1663.5	106298.88	114099.89	данные отсутствуют	данные отсутствуют		

Государственный регистратор		ФГИС ЕГРН
полное наименование должности	подпись	инициалы, фамилия

М.П.



**Описание местоположения объекта недвижимости**

<b>Сооружение</b>			
вид объекта недвижимости			
Лист № __ Раздела <b>5.1</b>	Всего листов раздела <b>5.1</b> : __	Всего разделов: __	Всего листов выписки: __
<b>26.04.2022 № 99/2022/463765396</b>			
Кадастровый номер:		<b>78:36:0000000:4659</b>	

Номер точки	Координаты, м		Радиус, м	Средняя квадратическая погрешность определения координат характерных точек контура, м	Глубина, высота, м	
	X	Y			H1	H2
1	2	3	4	5	6	7
1663.6	106287.8	114103.37	данные отсутствуют	данные отсутствуют		
1663.7	106285.82	114102.68	данные отсутствуют	данные отсутствуют		
1663.8	106275.93	114105.75	данные отсутствуют	данные отсутствуют		
1663.9	106276.75	114108.43	данные отсутствуют	данные отсутствуют		
1663.10	106229.21	114122.67	данные отсутствуют	данные отсутствуют		
1663.11	106228.59	114120.78	данные отсутствуют	данные отсутствуют		
1663.12	106217.61	114124.17	данные отсутствуют	данные отсутствуют		
1663.13	106217.27	114123.07	данные отсутствуют	данные отсутствуют		
1663.14	106212.76	114108.17	данные отсутствуют	данные отсутствуют		
1664.1	106274.97	114107.3	данные отсутствуют	данные отсутствуют		
1664.2	106268.44	114085.88	данные отсутствуют	данные отсутствуют		
1664.3	106270.73	114084.96	данные отсутствуют	данные отсутствуют		
1664.4	106285.45	114079.93	данные отсутствуют	данные отсутствуют		
1664.5	106319.07	114070.61	данные отсутствуют	данные отсутствуют		

Государственный регистратор		ФГИС ЕГРН
полное наименование должности	подпись	инициалы, фамилия

М.П.





**Описание местоположения объекта недвижимости**

<b>Сооружение</b>			
вид объекта недвижимости			
Лист № __ Раздела <b>5.1</b>	Всего листов раздела <b>5.1</b> : __	Всего разделов: __	Всего листов выписки: __
<b>26.04.2022 № 99/2022/463765396</b>			
Кадастровый номер:		<b>78:36:0000000:4659</b>	

Номер точки	Координаты, м		Радиус, м	Средняя квадратическая погрешность определения координат характерных точек контура, м	Глубина, высота, м	
	X	Y			H1	H2
1	2	3	4	5	6	7
1664.6	106318.85	114069.99	данные отсутствуют	данные отсутствуют		
1664.7	106318.56	114068.82	данные отсутствуют	данные отсутствуют		
1664.8	106317.28	114069.2	данные отсутствуют	данные отсутствуют		
1664.9	106314.18	114059.5	данные отсутствуют	данные отсутствуют		
1665.1	105592.7	113134.7	данные отсутствуют	данные отсутствуют		
1665.2	105592.41	113133.76	данные отсутствуют	данные отсутствуют		
1665.3	105614.72	113125.23	данные отсутствуют	данные отсутствуют		
1665.4	105622.15	113122.71	данные отсутствуют	данные отсутствуют		
1665.5	105624.98	113121.68	данные отсутствуют	данные отсутствуют		
1665.6	105624.33	113119.38	данные отсутствуют	данные отсутствуют		
1665.7	105625.16	113119.2	данные отсутствуют	данные отсутствуют		
1665.8	105686.35	113095.03	данные отсутствуют	данные отсутствуют		
1665.9	105686.12	113094.34	данные отсутствуют	данные отсутствуют		
1666.1	105605.53	113075.74	данные отсутствуют	данные отсутствуют		

Государственный регистратор		ФГИС ЕГРН
полное наименование должности	подпись	инициалы, фамилия

М.П.



**Описание местоположения объекта недвижимости**

<b>Сооружение</b>			
вид объекта недвижимости			
Лист № __ Раздела <b>5.1</b>	Всего листов раздела <b>5.1</b> : __	Всего разделов: __	Всего листов выписки: __
<b>26.04.2022 № 99/2022/463765396</b>			
Кадастровый номер:		<b>78:36:0000000:4659</b>	

Номер точки	Координаты, м		Радиус, м	Средняя квадратическая погрешность определения координат характерных точек контура, м	Глубина, высота, м	
	X	Y			H1	H2
1	2	3	4	5	6	7
1666.2	105607.52	113074.94	данные отсутствуют	данные отсутствуют		
1666.3	105597.86	113047.6	данные отсутствуют	данные отсутствуют		
1666.4	105598.52	113047.34	данные отсутствуют	данные отсутствуют		
1666.5	105607.93	113044.15	данные отсутствуют	данные отсутствуют		
1666.6	105627.19	113055.8	данные отсутствуют	данные отсутствуют		
1666.7	105632.12	113053.75	данные отсутствуют	данные отсутствуют		
1667.1	105572.66	112981.58	данные отсутствуют	данные отсутствуют		
1667.2	105573.16	112981.33	данные отсутствуют	данные отсутствуют		
1667.3	105597.38	113046.36	данные отсутствуют	данные отсутствуют		
1667.4	105598.14	113046.1	данные отсутствуют	данные отсутствуют		
1667.5	105605.48	113043.43	данные отсутствуют	данные отсутствуют		
1667.6	105606.54	113043.02	данные отсутствуют	данные отсутствуют		
1668.1	105607.52	113074.94	данные отсутствуют	данные отсутствуют		
1668.2	105614.41	113092.83	данные отсутствуют	данные отсутствуют		

Государственный регистратор		ФГИС ЕГРН
полное наименование должности	подпись	инициалы, фамилия

М.П.



**Описание местоположения объекта недвижимости**

<b>Сооружение</b>			
вид объекта недвижимости			
Лист № __ Раздела <b>5.1</b>	Всего листов раздела <b>5.1</b> : __	Всего разделов: __	Всего листов выписки: __
<b>26.04.2022 № 99/2022/463765396</b>			
Кадастровый номер:		<b>78:36:0000000:4659</b>	

Номер точки	Координаты, м		Радиус, м	Средняя квадратическая погрешность определения координат характерных точек контура, м	Глубина, высота, м	
	X	Y			H1	H2
1	2	3	4	5	6	7
1668.3	105615.14	113092.57	данные отсутствуют	данные отсутствуют		
1668.4	105619.46	113090.94	данные отсутствуют	данные отсутствуют		
1668.5	105635.34	113080.68	данные отсутствуют	данные отсутствуют		
1669.1	105614.72	113125.23	данные отсутствуют	данные отсутствуют		
1669.2	105615.08	113126.09	данные отсутствуют	данные отсутствуют		
1669.3	105618.54	113132.85	данные отсутствуют	данные отсутствуют		
1669.4	105627.54	113136.53	данные отсутствуют	данные отсутствуют		
1670.1	105358.91	113298.09	данные отсутствуют	данные отсутствуют		
1670.2	105358.35	113299.06	данные отсутствуют	данные отсутствуют		
1670.3	105355.24	113303.33	данные отсутствуют	данные отсутствуют		
1670.4	105361.24	113307.14	данные отсутствуют	данные отсутствуют		
1670.5	105356.24	113316.09	данные отсутствуют	данные отсутствуют		
1671.1	105312.31	113295.75	данные отсутствуют	данные отсутствуют		
1671.2	105312.72	113295.05	данные отсутствуют	данные отсутствуют		

Государственный регистратор		ФГИС ЕГРН
полное наименование должности	подпись	инициалы, фамилия

М.П.



**Описание местоположения объекта недвижимости**

<b>Сооружение</b>			
вид объекта недвижимости			
Лист № __ Раздела <b>5.1</b>	Всего листов раздела <b>5.1</b> : __	Всего разделов: __	Всего листов выписки: __
<b>26.04.2022 № 99/2022/463765396</b>			
Кадастровый номер:		<b>78:36:0000000:4659</b>	

Номер точки	Координаты, м		Радиус, м	Средняя квадратическая погрешность определения координат характерных точек контура, м	Глубина, высота, м	
	X	Y			H1	H2
1	2	3	4	5	6	7
1672.1	105239.45	113212.2	данные отсутствуют	данные отсутствуют		
1672.2	105239.88	113211.95	данные отсутствуют	данные отсутствуют		
1672.3	105269.8	113257.56	данные отсутствуют	данные отсутствуют		
1672.4	105291.11	113273.61	данные отсутствуют	данные отсутствуют		
1672.5	105288.95	113276.62	данные отсутствуют	данные отсутствуют		
1672.6	105288.32	113277.52	данные отсутствуют	данные отсутствуют		
1673.1	106019.9	113467.64	данные отсутствуют	данные отсутствуют		
1673.2	106019.74	113467.44	данные отсутствуют	данные отсутствуют		
1673.3	105996.04	113484.43	данные отсутствуют	данные отсутствуют		
1673.4	106000	113493.42	данные отсутствуют	данные отсутствуют		
1673.5	106046.51	113591.92	данные отсутствуют	данные отсутствуют		
1673.6	106047.32	113593.29	данные отсутствуют	данные отсутствуют		
1673.7	106047.75	113594.4	данные отсутствуют	данные отсутствуют		
1673.8	106060.04	113590.04	данные отсутствуют	данные отсутствуют		

Государственный регистратор		ФГИС ЕГРН
полное наименование должности	подпись	инициалы, фамилия

М.П.



**Описание местоположения объекта недвижимости**

<b>Сооружение</b>			
вид объекта недвижимости			
Лист № __ Раздела <b>5.1</b>	Всего листов раздела <b>5.1</b> : __	Всего разделов: __	Всего листов выписки: __
<b>26.04.2022 № 99/2022/463765396</b>			
Кадастровый номер:		<b>78:36:0000000:4659</b>	

Номер точки	Координаты, м		Радиус, м	Средняя квадратическая погрешность определения координат характерных точек контура, м	Глубина, высота, м	
	X	Y			H1	H2
1	2	3	4	5	6	7
1673.9	106062.02	113589.39	данные отсутствуют	данные отсутствуют		
1673.10	106106.74	113573.6	данные отсутствуют	данные отсутствуют		
1673.11	106144.8	113560.83	данные отсутствуют	данные отсутствуют		
1673.12	106169.7	113552.21	данные отсутствуют	данные отсутствуют		
1673.13	106211.75	113537.13	данные отсутствуют	данные отсутствуют		
1673.14	106211.34	113536.41	данные отсутствуют	данные отсутствуют		
1673.15	106207.73	113525.65	данные отсутствуют	данные отсутствуют		
1674.1	105563.72	112954.49	данные отсутствуют	данные отсутствуют		
1674.2	105570.21	112973.15	данные отсутствуют	данные отсутствуют		
1674.3	105573.16	112981.33	данные отсутствуют	данные отсутствуют		
1675.1	107644.71	114299.51	данные отсутствуют	данные отсутствуют		
1675.2	107681.42	114313.48	данные отсутствуют	данные отсутствуют		
1675.3	107682.52	114313.88	данные отсутствуют	данные отсутствуют		
1675.4	107677.3	114327.24	данные отсутствуют	данные отсутствуют		

Государственный регистратор		ФГИС ЕГРН
полное наименование должности	подпись	инициалы, фамилия

М.П.



**Описание местоположения объекта недвижимости**

<b>Сооружение</b>			
вид объекта недвижимости			
Лист № __ Раздела <b>5.1</b>	Всего листов раздела <b>5.1</b> : __	Всего разделов: __	Всего листов выписки: __
<b>26.04.2022 № 99/2022/463765396</b>			
Кадастровый номер:		<b>78:36:0000000:4659</b>	

Номер точки	Координаты, м		Радиус, м	Средняя квадратическая погрешность определения координат характерных точек контура, м	Глубина, высота, м	
	X	Y			H1	H2
1	2	3	4	5	6	7
1675.5	107677.89	114336.15	данные отсутствуют	данные отсутствуют		
1675.6	107676.41	114339.71	данные отсутствуют	данные отсутствуют		
1675.7	107655.49	114391.5	данные отсутствуют	данные отсутствуют		
1675.8	107658.34	114399.25	данные отсутствуют	данные отсутствуют		
1675.9	107659.23	114401.06	данные отсутствуют	данные отсутствуют		
1675.10	107687.37	114390.61	данные отсутствуют	данные отсутствуют		
1675.11	107693.45	114393.04	данные отсутствуют	данные отсутствуют		
1675.12	107739.91	114378.36	данные отсутствуют	данные отсутствуют		
1675.13	107744.65	114368.15	данные отсутствуют	данные отсутствуют		
1675.14	107752.76	114366.59	данные отсутствуют	данные отсутствуют		
1675.15	107806.53	114357.31	данные отсутствуют	данные отсутствуют		
1675.16	107808.78	114358.15	данные отсутствуют	данные отсутствуют		
1675.17	107823.27	114364.04	данные отсутствуют	данные отсутствуют		
1675.18	107870.5	114353.05	данные отсутствуют	данные отсутствуют		

Государственный регистратор		ФГИС ЕГРН
полное наименование должности	подпись	инициалы, фамилия

М.П.



**Описание местоположения объекта недвижимости**

<b>Сооружение</b>			
вид объекта недвижимости			
Лист № __ Раздела <b>5.1</b>	Всего листов раздела <b>5.1</b> : __	Всего разделов: __	Всего листов выписки: __
<b>26.04.2022 № 99/2022/463765396</b>			
Кадастровый номер:		<b>78:36:0000000:4659</b>	

Номер точки	Координаты, м		Радиус, м	Средняя квадратическая погрешность определения координат характерных точек контура, м	Глубина, высота, м	
	X	Y			H1	H2
1	2	3	4	5	6	7
1675.19	107871.67	114352.74	данные отсутствуют	данные отсутствуют		
1675.20	107891.36	114348.93	данные отсутствуют	данные отсутствуют		
1675.21	107896.09	114350.88	данные отсутствуют	данные отсутствуют		
1675.22	107935.58	114366.47	данные отсутствуют	данные отсутствуют		
1676.1	107509.68	114353.55	данные отсутствуют	данные отсутствуют		
1676.2	107510.1	114352.62	данные отсутствуют	данные отсутствуют		
1676.3	107522.75	114320.41	данные отсутствуют	данные отсутствуют		
1676.4	107527.56	114322.85	данные отсутствуют	данные отсутствуют		
1677.1	107438.56	114339.85	данные отсутствуют	данные отсутствуют		
1677.2	107445.83	114343.21	данные отсутствуют	данные отсутствуют		
1677.3	107504.88	114371.4	данные отсутствуют	данные отсутствуют		
1677.4	107510.72	114379.25	данные отсутствуют	данные отсутствуют		
1677.5	107513.87	114383.66	данные отсутствуют	данные отсутствуют		
1677.6	107515.19	114385.82	данные отсутствуют	данные отсутствуют		

Государственный регистратор		ФГИС ЕГРН
полное наименование должности	подпись	инициалы, фамилия

М.П.



**Описание местоположения объекта недвижимости**

<b>Сооружение</b>			
вид объекта недвижимости			
Лист № __ Раздела <b>5.1</b>	Всего листов раздела <b>5.1</b> : __	Всего разделов: __	Всего листов выписки: __
<b>26.04.2022 № 99/2022/463765396</b>			
Кадастровый номер:		<b>78:36:0000000:4659</b>	

Номер точки	Координаты, м		Радиус, м	Средняя квадратическая погрешность определения координат характерных точек контура, м	Глубина, высота, м	
	X	Y			H1	H2
1	2	3	4	5	6	7
1678.1	107340.18	114501.46	данные отсутствуют	данные отсутствуют		
1678.2	107340.85	114501.38	данные отсутствуют	данные отсутствуют		
1679.1	107391.17	114394.65	данные отсутствуют	данные отсутствуют		
1679.2	107391.82	114394.94	данные отсутствуют	данные отсутствуют		
1679.3	107393.81	114395.79	данные отсутствуют	данные отсутствуют		
1679.4	107396.02	114406.17	данные отсутствуют	данные отсутствуют		
1679.5	107390.89	114407.6	данные отсутствуют	данные отсутствуют		
1680.1	107253.61	114377.15	данные отсутствуют	данные отсутствуют		
1680.2	107272.47	114384.59	данные отсутствуют	данные отсутствуют		
1680.3	107274.56	114385.4	данные отсутствуют	данные отсутствуют		
1680.4	107276.21	114380.89	данные отсутствуют	данные отсутствуют		
1680.5	107297.59	114358.34	данные отсутствуют	данные отсутствуют		
1680.6	107293.78	114344.9	данные отсутствуют	данные отсутствуют		
1680.7	107292.68	114345.18	данные отсутствуют	данные отсутствуют		

Государственный регистратор		ФГИС ЕГРН
полное наименование должности	подпись	инициалы, фамилия

М.П.





**Описание местоположения объекта недвижимости**

<b>Сооружение</b>			
вид объекта недвижимости			
Лист № __ Раздела <b>5.1</b>	Всего листов раздела <b>5.1</b> : __	Всего разделов: __	Всего листов выписки: __
<b>26.04.2022 № 99/2022/463765396</b>			
Кадастровый номер:		<b>78:36:0000000:4659</b>	

Номер точки	Координаты, м		Радиус, м	Средняя квадратическая погрешность определения координат характерных точек контура, м	Глубина, высота, м	
	X	Y			H1	H2
1	2	3	4	5	6	7
1680.8	107285.81	114347.3	данные отсутствуют	данные отсутствуют		
1681.1	107230.76	114351.41	данные отсутствуют	данные отсутствуют		
1681.2	107230.52	114351.43	данные отсутствуют	данные отсутствуют		
1681.3	107190.58	114371.19	данные отсутствуют	данные отсутствуют		
1681.4	107183.62	114386.2	данные отсутствуют	данные отсутствуют		
1682.1	107230.25	114349.27	данные отсутствуют	данные отсутствуют		
1682.2	107229.96	114349.29	данные отсутствуют	данные отсутствуют		
1682.3	107220.42	114351.65	данные отсутствуют	данные отсутствуют		
1682.4	107216.06	114350.33	данные отсутствуют	данные отсутствуют		
1683.1	107213.51	114333.13	данные отсутствуют	данные отсутствуют		
1683.2	107213.83	114332.27	данные отсутствуют	данные отсутствуют		
1683.3	107218.68	114311.78	данные отсутствуют	данные отсутствуют		
1683.4	107221.52	114310.78	данные отсутствуют	данные отсутствуют		
1684.1	107052.29	114466.91	данные отсутствуют	данные отсутствуют		

Государственный регистратор		ФГИС ЕГРН
полное наименование должности	подпись	инициалы, фамилия

М.П.



**Описание местоположения объекта недвижимости**

<b>Сооружение</b>			
вид объекта недвижимости			
Лист № __ Раздела <b>5.1</b>	Всего листов раздела <b>5.1</b> : __	Всего разделов: __	Всего листов выписки: __
<b>26.04.2022 № 99/2022/463765396</b>			
Кадастровый номер:		<b>78:36:0000000:4659</b>	

Номер точки	Координаты, м		Радиус, м	Средняя квадратическая погрешность определения координат характерных точек контура, м	Глубина, высота, м	
	X	Y			H1	H2
1	2	3	4	5	6	7
1684.2	107053.43	114467.44	данные отсутствуют	данные отсутствуют		
1684.3	107076.52	114475.02	данные отсутствуют	данные отсутствуют		
1684.4	107078.03	114471.34	данные отсутствуют	данные отсутствуют		
1685.1	107412.36	114003.86	данные отсутствуют	данные отсутствуют		
1685.2	107418.3	113989.58	данные отсутствуют	данные отсутствуют		
1685.3	107418.69	113988.96	данные отсутствуют	данные отсутствуют		
1685.4	107407.12	113984.74	данные отсутствуют	данные отсутствуют		
1685.5	107401.93	113986.15	данные отсутствуют	данные отсутствуют		
1685.6	107401.56	113984.97	данные отсутствуют	данные отсутствуют		
1685.7	107390.48	113947.77	данные отсутствуют	данные отсутствуют		
1685.8	107384.26	113949.68	данные отсутствуют	данные отсутствуют		
1686.1	107370.06	113995.49	данные отсутствуют	данные отсутствуют		
1686.2	107384.19	113990.25	данные отсутствуют	данные отсутствуют		
1686.3	107384.76	113989.54	данные отсутствуют	данные отсутствуют		

Государственный регистратор		ФГИС ЕГРН
полное наименование должности	подпись	инициалы, фамилия

М.П.



**Описание местоположения объекта недвижимости**

<b>Сооружение</b>			
вид объекта недвижимости			
Лист № __ Раздела <b>5.1</b>	Всего листов раздела <b>5.1</b> : __	Всего разделов: __	Всего листов выписки: __
<b>26.04.2022 № 99/2022/463765396</b>			
Кадастровый номер:		<b>78:36:0000000:4659</b>	

Номер точки	Координаты, м		Радиус, м	Средняя квадратическая погрешность определения координат характерных точек контура, м	Глубина, высота, м	
	X	Y			H1	H2
1	2	3	4	5	6	7
1686.4	107385.11	113989.05	данные отсутствуют	данные отсутствуют		
1686.5	107386.59	113990.74	данные отсутствуют	данные отсутствуют		
1686.6	107392.25	113988.97	данные отсутствуют	данные отсутствуют		
1686.7	107401.93	113986.15	данные отсутствуют	данные отсутствуют		
1687.1	107328.5	113907.88	данные отсутствуют	данные отсутствуют		
1687.2	107336.29	113905.48	данные отсутствуют	данные отсутствуют		
1687.3	107337.2	113905.25	данные отсутствуют	данные отсутствуют		
1687.4	107339.37	113912.36	данные отсутствуют	данные отсутствуют		
1687.5	107336.24	113916.92	данные отсутствуют	данные отсутствуют		
1687.6	107342.71	113938.26	данные отсутствуют	данные отсутствуют		
1687.7	107355.06	113980.42	данные отсутствуют	данные отсутствуют		
1687.8	107355.72	113982.66	данные отсутствуют	данные отсутствуют		
1687.9	107373.17	113977.53	данные отсутствуют	данные отсутствуют		
1687.10	107385.11	113989.05	данные отсутствуют	данные отсутствуют		

Государственный регистратор		ФГИС ЕГРН
полное наименование должности	подпись	инициалы, фамилия

М.П.



**Описание местоположения объекта недвижимости**

<b>Сооружение</b>			
вид объекта недвижимости			
Лист № __ Раздела <b>5.1</b>	Всего листов раздела <b>5.1</b> : __	Всего разделов: __	Всего листов выписки: __
<b>26.04.2022 № 99/2022/463765396</b>			
Кадастровый номер:		<b>78:36:0000000:4659</b>	

Номер точки	Координаты, м		Радиус, м	Средняя квадратическая погрешность определения координат характерных точек контура, м	Глубина, высота, м	
	X	Y			H1	H2
1	2	3	4	5	6	7
1688.1	107342.71	113938.26	данные отсутствуют	данные отсутствуют		
1688.2	107341.93	113938.46	данные отсутствуют	данные отсутствуют		
1688.3	107285.4	113956.09	данные отсутствуют	данные отсутствуют		
1688.4	107271.83	113914.16	данные отсутствуют	данные отсутствуют		
1689.1	110336.59	109662.73	данные отсутствуют	данные отсутствуют		
1689.2	110335.96	109661.91	данные отсутствуют	данные отсутствуют		
1689.3	110327.09	109649.69	данные отсутствуют	данные отсутствуют		
1690.1	111513.04	110457.34	данные отсутствуют	данные отсутствуют		
1690.2	111433.43	110487.02	данные отсутствуют	данные отсутствуют		
1690.3	111417.47	110493.18	данные отсутствуют	данные отсутствуют		
1690.4	111417.65	110494.07	данные отсутствуют	данные отсутствуют		
1690.5	111420.7	110507.31	данные отсутствуют	данные отсутствуют		
1690.6	111420.27	110507.41	данные отсутствуют	данные отсутствуют		
1690.7	111425.72	110527.06	данные отсутствуют	данные отсутствуют		

Государственный регистратор		ФГИС ЕГРН
полное наименование должности	подпись	инициалы, фамилия

М.П.



**Описание местоположения объекта недвижимости**

<b>Сооружение</b>			
вид объекта недвижимости			
Лист № __ Раздела <b>5.1</b>	Всего листов раздела <b>5.1</b> : __	Всего разделов: __	Всего листов выписки: __
<b>26.04.2022 № 99/2022/463765396</b>			
Кадастровый номер:		<b>78:36:0000000:4659</b>	

Номер точки	Координаты, м		Радиус, м	Средняя квадратическая погрешность определения координат характерных точек контура, м	Глубина, высота, м	
	X	Y			H1	H2
1	2	3	4	5	6	7
1691.1	111550.55	110443.7	данные отсутствуют	данные отсутствуют		
1691.2	111581.05	110432.43	данные отсутствуют	данные отсутствуют		
1691.3	111580.86	110431.83	данные отсутствуют	данные отсутствуют		
1691.4	111573.53	110411.71	данные отсутствуют	данные отсутствуют		
1692.1	110560.76	110570.13	данные отсутствуют	данные отсутствуют		
1692.2	110564.15	110569.17	данные отсутствуют	данные отсутствуют		
1693.1	110606.34	109305.85	данные отсутствуют	данные отсутствуют		
1693.2	110579.81	109321.6	данные отсутствуют	данные отсутствуют		
1694.1	110247.4	110802.64	данные отсутствуют	данные отсутствуют		
1694.2	110249.19	110800.73	данные отсутствуют	данные отсутствуют		
1694.3	110249.64	110800.16	данные отсутствуют	данные отсутствуют		
1695.1	110848.33	109712.97	данные отсутствуют	данные отсутствуют		
1695.2	110847.27	109713.55	данные отсутствуют	данные отсутствуют		
1695.3	110839.39	109718.28	данные отсутствуют	данные отсутствуют		

Государственный регистратор		ФГИС ЕГРН
полное наименование должности	подпись	инициалы, фамилия

М.П.



**Описание местоположения объекта недвижимости**

<b>Сооружение</b>			
вид объекта недвижимости			
Лист № __ Раздела <b>5.1</b>	Всего листов раздела <b>5.1</b> : __	Всего разделов: __	Всего листов выписки: __
<b>26.04.2022 № 99/2022/463765396</b>			
Кадастровый номер:		<b>78:36:0000000:4659</b>	

Номер точки	Координаты, м		Радиус, м	Средняя квадратическая погрешность определения координат характерных точек контура, м	Глубина, высота, м	
	X	Y			H1	H2
1	2	3	4	5	6	7
1695.4	110838.71	109717.34	данные отсутствуют	данные отсутствуют		
1695.5	110836.93	109714.4	данные отсутствуют	данные отсутствуют		
1696.1	111270.78	110548.03	данные отсутствуют	данные отсутствуют		
1696.2	111262.87	110550.54	данные отсутствуют	данные отсутствуют		
1696.3	111254.94	110553.67	данные отсутствуют	данные отсутствуют		
1696.4	111254.53	110552.92	данные отсутствуют	данные отсутствуют		
1696.5	111248.04	110534.46	данные отсутствуют	данные отсутствуют		
1697.1	110364.31	109835.15	данные отсутствуют	данные отсутствуют		
1697.2	110362.73	109836.22	данные отсутствуют	данные отсутствуют		
1698.1	110213.03	109549.62	данные отсутствуют	данные отсутствуют		
1698.2	110212.69	109549.12	данные отсутствуют	данные отсутствуют		
1698.3	110204.1	109536.22	данные отсутствуют	данные отсутствуют		
1699.1	107336.75	113998.03	данные отсутствуют	данные отсутствуют		
1699.2	107335.56	113993.64	данные отсутствуют	данные отсутствуют		

Государственный регистратор		ФГИС ЕГРН
полное наименование должности	подпись	инициалы, фамилия

М.П.



**Описание местоположения объекта недвижимости**

<b>Сооружение</b>			
вид объекта недвижимости			
Лист № __ Раздела <b>5.1</b>	Всего листов раздела <b>5.1</b> : __	Всего разделов: __	Всего листов выписки: __
<b>26.04.2022 № 99/2022/463765396</b>			
Кадастровый номер:		<b>78:36:0000000:4659</b>	

Номер точки	Координаты, м		Радиус, м	Средняя квадратическая погрешность определения координат характерных точек контура, м	Глубина, высота, м	
	X	Y			H1	H2
1	2	3	4	5	6	7
1699.3	107355.41	113976.5	данные отсутствуют	данные отсутствуют		
1699.4	107341.63	113930.01	данные отсутствуют	данные отсутствуют		
1699.5	107337.4	113931.23	данные отсутствуют	данные отсутствуют		
1699.6	107280.89	113948.86	данные отсутствуют	данные отсутствуют		
1699.7	107270.07	113914.57	данные отсутствуют	данные отсутствуют		
1700.1	107313.21	113758.57	данные отсутствуют	данные отсутствуют		
1700.2	107316.17	113768.32	данные отсутствуют	данные отсутствуют		
1700.3	107316.79	113770.2	данные отсутствуют	данные отсутствуют		
1700.4	107315.17	113770.81	данные отсутствуют	данные отсутствуют		
1700.5	107299.89	113775.14	данные отсутствуют	данные отсутствуют		
1700.6	107334.25	113890.53	данные отсутствуют	данные отсутствуют		
1700.7	107339.12	113907.02	данные отсутствуют	данные отсутствуют		
1700.8	107340.91	113912.91	данные отсутствуют	данные отсутствуют		
1700.9	107338.39	113916.43	данные отсутствуют	данные отсутствуют		

Государственный регистратор		ФГИС ЕГРН
полное наименование должности	подпись	инициалы, фамилия

М.П.



**Описание местоположения объекта недвижимости**

<b>Сооружение</b>			
вид объекта недвижимости			
Лист № __ Раздела <b>5.1</b>	Всего листов раздела <b>5.1</b> : __	Всего разделов: __	Всего листов выписки: __
<b>26.04.2022 № 99/2022/463765396</b>			
Кадастровый номер:		<b>78:36:0000000:4659</b>	

Номер точки	Координаты, м		Радиус, м	Средняя квадратическая погрешность определения координат характерных точек контура, м	Глубина, высота, м	
	X	Y			H1	H2
1	2	3	4	5	6	7
1700.10	107341.65	113926.94	данные отсутствуют	данные отсутствуют		
1700.11	107341.2	113928.89	данные отсутствуют	данные отсутствуют		
1700.12	107341.63	113930.01	данные отсутствуют	данные отсутствуют		
1701.1	107337.2	113905.25	данные отсутствуют	данные отсутствуют		
1701.2	107330.65	113883.32	данные отсутствуют	данные отсутствуют		
1701.3	107329.45	113883.76	данные отсутствуют	данные отсутствуют		
1701.4	107290.11	113895.83	данные отсутствуют	данные отсутствуют		
1701.5	107293.17	113905.71	данные отсутствуют	данные отсутствуют		
1702.1	107476.17	113754.4	данные отсутствуют	данные отсутствуют		
1702.2	107476.23	113761.11	данные отсутствуют	данные отсутствуют		
1702.3	107476.41	113761.83	данные отсутствуют	данные отсутствуют		
1702.4	107476.81	113762.98	данные отсутствуют	данные отсутствуют		
1702.5	107471.33	113764.82	данные отсутствуют	данные отсутствуют		
1702.6	107435.79	113752.18	данные отсутствуют	данные отсутствуют		

Государственный регистратор		ФГИС ЕГРН
полное наименование должности	подпись	инициалы, фамилия

М.П.





**Описание местоположения объекта недвижимости**

<b>Сооружение</b>			
вид объекта недвижимости			
Лист № __ Раздела <b>5.1</b>	Всего листов раздела <b>5.1</b> : __	Всего разделов: __	Всего листов выписки: __
<b>26.04.2022 № 99/2022/463765396</b>			
Кадастровый номер:		<b>78:36:0000000:4659</b>	

Номер точки	Координаты, м		Радиус, м	Средняя квадратическая погрешность определения координат характерных точек контура, м	Глубина, высота, м	
	X	Y			H1	H2
1	2	3	4	5	6	7
1702.7	107433.73	113752.73	данные отсутствуют	данные отсутствуют		
1702.8	107382.9	113774.69	данные отсутствуют	данные отсутствуют		
1702.9	107334.78	113756.54	данные отсутствуют	данные отсутствуют		
1702.10	107332.41	113755.87	данные отсутствуют	данные отсутствуют		
1702.11	107329.71	113765.33	данные отсутствуют	данные отсутствуют		
1702.12	107319.83	113767.7	данные отсутствуют	данные отсутствуют		
1702.13	107296.3	113774.46	данные отсутствуют	данные отсутствуют		
1702.14	107308.68	113814.43	данные отсутствуют	данные отсутствуют		
1702.15	107307.71	113814.44	данные отсутствуют	данные отсутствуют		
1702.16	107291.91	113819.5	данные отсутствуют	данные отсутствуют		
1702.17	107289.1	113810.84	данные отсутствуют	данные отсутствуют		
1703.1	107597.8	113709.31	данные отсутствуют	данные отсутствуют		
1703.2	107562.58	113720.49	данные отсутствуют	данные отсутствуют		
1703.3	107524.88	113732.98	данные отсутствуют	данные отсутствуют		

Государственный регистратор		ФГИС ЕГРН
полное наименование должности	подпись	инициалы, фамилия

М.П.



**Описание местоположения объекта недвижимости**

<b>Сооружение</b>			
вид объекта недвижимости			
Лист № __ Раздела <b>5.1</b>	Всего листов раздела <b>5.1</b> : __	Всего разделов: __	Всего листов выписки: __
<b>26.04.2022 № 99/2022/463765396</b>			
Кадастровый номер:		<b>78:36:0000000:4659</b>	

Номер точки	Координаты, м		Радиус, м	Средняя квадратическая погрешность определения координат характерных точек контура, м	Глубина, высота, м	
	X	Y			H1	H2
1	2	3	4	5	6	7
1703.4	107519.65	113749.54	данные отсутствуют	данные отсутствуют		
1703.5	107488.61	113758.93	данные отсутствуют	данные отсутствуют		
1703.6	107485.6	113760	данные отсутствуют	данные отсутствуют		
1703.7	107486.08	113761.3	данные отсутствуют	данные отсутствуют		
1703.8	107495.58	113794.14	данные отсутствуют	данные отсутствуют		
1703.9	107489.01	113796.03	данные отсутствуют	данные отсутствуют		
1704.1	107569.95	113625.38	данные отсутствуют	данные отсутствуют		
1704.2	107571.97	113620.78	данные отсутствуют	данные отсутствуют		
1704.3	107572.95	113618.76	данные отсутствуют	данные отсутствуют		
1704.4	107585.94	113592.5	данные отсутствуют	данные отсутствуют		
1704.5	107599.88	113584.42	данные отсутствуют	данные отсутствуют		
1704.6	107597.73	113568.87	данные отсутствуют	данные отсутствуют		
1704.7	107597.36	113565	данные отсутствуют	данные отсутствуют		
1704.8	107599.07	113564.51	данные отсутствуют	данные отсутствуют		

Государственный регистратор		ФГИС ЕГРН
полное наименование должности	подпись	инициалы, фамилия

М.П.



**Описание местоположения объекта недвижимости**

<b>Сооружение</b>			
вид объекта недвижимости			
Лист № __ Раздела <b>5.1</b>	Всего листов раздела <b>5.1</b> : __	Всего разделов: __	Всего листов выписки: __
<b>26.04.2022 № 99/2022/463765396</b>			
Кадастровый номер:		<b>78:36:0000000:4659</b>	

Номер точки	Координаты, м		Радиус, м	Средняя квадратическая погрешность определения координат характерных точек контура, м	Глубина, высота, м	
	X	Y			H1	H2
1	2	3	4	5	6	7
1704.9	107650.52	113555.65	данные отсутствуют	данные отсутствуют		
1704.10	107653.53	113555.57	данные отсутствуют	данные отсутствуют		
1705.1	107584.69	113570.54	данные отсутствуют	данные отсутствуют		
1705.2	107583.56	113570.99	данные отсутствуют	данные отсутствуют		
1705.3	107582.15	113571.37	данные отсутствуют	данные отсутствуют		
1705.4	107582.42	113572.3	данные отсутствуют	данные отсутствуют		
1705.5	107590.03	113595.28	данные отсутствуют	данные отсутствуют		
1705.6	107583.95	113611.97	данные отсутствуют	данные отсутствуют		
1706.1	107582.15	113571.37	данные отсутствуют	данные отсутствуют		
1706.2	107520.76	113590.16	данные отсутствуют	данные отсутствуют		
1706.3	107521.11	113591.33	данные отсутствуют	данные отсутствуют		
1706.4	107523.16	113599.6	данные отсутствуют	данные отсутствуют		
1706.5	107537.93	113605.63	данные отсутствуют	данные отсутствуют		
1707.1	107520.76	113590.16	данные отсутствуют	данные отсутствуют		

Государственный регистратор		ФГИС ЕГРН
полное наименование должности	подпись	инициалы, фамилия

М.П.



**Описание местоположения объекта недвижимости**

<b>Сооружение</b>			
вид объекта недвижимости			
Лист № __ Раздела <b>5.1</b>	Всего листов раздела <b>5.1</b> : __	Всего разделов: __	Всего листов выписки: __
<b>26.04.2022 № 99/2022/463765396</b>			
Кадастровый номер:		<b>78:36:0000000:4659</b>	

Номер точки	Координаты, м		Радиус, м	Средняя квадратическая погрешность определения координат характерных точек контура, м	Глубина, высота, м	
	X	Y			H1	H2
1	2	3	4	5	6	7
1707.2	107519.75	113590.4	данные отсутствуют	данные отсутствуют		
1707.3	107519.14	113590.68	данные отсутствуют	данные отсутствуют		
1707.4	107519.47	113591.54	данные отсутствуют	данные отсутствуют		
1707.5	107521.99	113600.85	данные отсутствуют	данные отсутствуют		
1707.6	107537.3	113606.95	данные отсутствуют	данные отсутствуют		
1708.1	107562.58	113720.49	данные отсутствуют	данные отсутствуют		
1708.2	107562.47	113720.05	данные отсутствуют	данные отсутствуют		
1708.3	107562.17	113718.83	данные отсутствуют	данные отсутствуют		
1708.4	107566.99	113706.51	данные отсутствуют	данные отсутствуют		
1709.1	107690.89	113689.32	данные отсутствуют	данные отсутствуют		
1709.2	107694.4	113690.72	данные отсутствуют	данные отсутствуют		
1709.3	107696.71	113691.65	данные отсутствуют	данные отсутствуют		
1709.4	107733.89	113598.14	данные отсутствуют	данные отсутствуют		
1709.5	107741.4	113579.74	данные отсутствуют	данные отсутствуют		

Государственный регистратор		ФГИС ЕГРН
полное наименование должности	подпись	инициалы, фамилия

М.П.



**Описание местоположения объекта недвижимости**

<b>Сооружение</b>			
вид объекта недвижимости			
Лист № __ Раздела <b>5.1</b>	Всего листов раздела <b>5.1</b> : __	Всего разделов: __	Всего листов выписки: __
<b>26.04.2022 № 99/2022/463765396</b>			
Кадастровый номер:		<b>78:36:0000000:4659</b>	

Номер точки	Координаты, м		Радиус, м	Средняя квадратическая погрешность определения координат характерных точек контура, м	Глубина, высота, м	
	X	Y			H1	H2
1	2	3	4	5	6	7
1709.6	107741.07	113578.46	данные отсутствуют	данные отсутствуют		
1709.7	107738.59	113576.9	данные отсутствуют	данные отсутствуют		
1709.8	107740.17	113573.17	данные отсутствуют	данные отсутствуют		
1710.1	107695.8	113685.77	данные отсутствуют	данные отсутствуют		
1710.2	107694.82	113688.13	данные отсутствуют	данные отсутствуют		
1710.3	107688.83	113703	данные отсутствуют	данные отсутствуют		
1710.4	107681.27	113700.03	данные отсутствуют	данные отсутствуют		
1711.1	106328.93	113497.06	данные отсутствуют	данные отсутствуют		
1711.2	106326.8	113497.74	данные отсутствуют	данные отсутствуют		
1711.3	106326.94	113498.22	данные отсутствуют	данные отсутствуют		
1711.4	106332.77	113517.21	данные отсутствуют	данные отсутствуют		
1711.5	106328.63	113518.7	данные отсутствуют	данные отсутствуют		
1712.1	106491.34	113358.56	данные отсутствуют	данные отсутствуют		
1712.2	106489.79	113352.9	данные отсутствуют	данные отсутствуют		

Государственный регистратор		ФГИС ЕГРН
полное наименование должности	подпись	инициалы, фамилия

М.П.



**Описание местоположения объекта недвижимости**

<b>Сооружение</b>			
вид объекта недвижимости			
Лист № __ Раздела <b>5.1</b>	Всего листов раздела <b>5.1</b> : __	Всего разделов: __	Всего листов выписки: __
<b>26.04.2022 № 99/2022/463765396</b>			
Кадастровый номер:		<b>78:36:0000000:4659</b>	

Номер точки	Координаты, м		Радиус, м	Средняя квадратическая погрешность определения координат характерных точек контура, м	Глубина, высота, м	
	X	Y			H1	H2
1	2	3	4	5	6	7
1712.3	106486.55	113341.56	данные отсутствуют	данные отсутствуют		
1712.4	106452.78	113350.75	данные отсутствуют	данные отсутствуют		
1712.5	106431.81	113323.84	данные отсутствуют	данные отсутствуют		
1713.1	106482.08	113353.72	данные отсутствуют	данные отсутствуют		
1713.2	106490.81	113350.8	данные отсутствуют	данные отсутствуют		
1713.3	106489.66	113346.73	данные отсутствуют	данные отсутствуют		
1713.4	106489.41	113345.74	данные отсутствуют	данные отсутствуют		
1713.5	106494.65	113344.06	данные отсутствуют	данные отсутствуют		
1713.6	106494.39	113342.88	данные отсутствуют	данные отсутствуют		
1713.7	106482.39	113297.18	данные отсутствуют	данные отсутствуют		
1713.8	106475.99	113298.9	данные отсутствуют	данные отсутствуют		
1714.1	106738.72	113346.43	данные отсутствуют	данные отсутствуют		
1714.2	106715.37	113347.98	данные отсутствуют	данные отсутствуют		
1714.3	106685.6	113350.42	данные отсутствуют	данные отсутствуют		

Государственный регистратор		ФГИС ЕГРН
полное наименование должности	подпись	инициалы, фамилия

М.П.



**Описание местоположения объекта недвижимости**

<b>Сооружение</b>			
вид объекта недвижимости			
Лист № __ Раздела <b>5.1</b>	Всего листов раздела <b>5.1</b> : __	Всего разделов: __	Всего листов выписки: __
<b>26.04.2022 № 99/2022/463765396</b>			
Кадастровый номер:		<b>78:36:0000000:4659</b>	

Номер точки	Координаты, м		Радиус, м	Средняя квадратическая погрешность определения координат характерных точек контура, м	Глубина, высота, м	
	X	Y			H1	H2
1	2	3	4	5	6	7
1714.4	106684.7	113350.36	данные отсутствуют	данные отсутствуют		
1714.5	106680.98	113290.9	данные отсутствуют	данные отсутствуют		
1714.6	106680.35	113290.97	данные отсутствуют	данные отсутствуют		
1714.7	106654.67	113297.67	данные отсутствуют	данные отсутствуют		
1714.8	106654.94	113298.53	данные отсутствуют	данные отсутствуют		
1714.9	106660.13	113327.38	данные отсутствуют	данные отсутствуют		
1714.10	106662.43	113327.24	данные отсутствуют	данные отсутствуют		
1715.1	106558.66	113332.29	данные отсутствуют	данные отсутствуют		
1715.2	106557.32	113327.52	данные отсутствуют	данные отсутствуют		
1715.3	106556.87	113326.03	данные отсутствуют	данные отсутствуют		
1715.4	106598.91	113314.12	данные отсутствуют	данные отсутствуют		
1715.5	106608.98	113311.29	данные отсутствуют	данные отсутствуют		
1715.6	106619.18	113308.37	данные отсутствуют	данные отсутствуют		
1715.7	106635.36	113303.02	данные отсутствуют	данные отсутствуют		

Государственный регистратор		ФГИС ЕГРН
полное наименование должности	подпись	инициалы, фамилия

М.П.



**Описание местоположения объекта недвижимости**

<b>Сооружение</b>			
вид объекта недвижимости			
Лист № __ Раздела <b>5.1</b>	Всего листов раздела <b>5.1</b> : __	Всего разделов: __	Всего листов выписки: __
<b>26.04.2022 № 99/2022/463765396</b>			
Кадастровый номер:		<b>78:36:0000000:4659</b>	

Номер точки	Координаты, м		Радиус, м	Средняя квадратическая погрешность определения координат характерных точек контура, м	Глубина, высота, м	
	X	Y			H1	H2
1	2	3	4	5	6	7
1715.8	106635.58	113303.97	данные отсутствуют	данные отсутствуют		
1715.9	106641.49	113325.69	данные отсутствуют	данные отсутствуют		
1715.10	106639.83	113326.36	данные отсутствуют	данные отсутствуют		
1716.1	106608.98	113311.29	данные отсутствуют	данные отсутствуют		
1716.2	106609.71	113313.36	данные отсутствуют	данные отсутствуют		
1716.3	106613.7	113330.23	данные отсутствуют	данные отсутствуют		
1716.4	106611.95	113330.74	данные отсутствуют	данные отсутствуют		
1717.1	106585.59	113440.55	данные отсутствуют	данные отсутствуют		
1717.2	106579.84	113424.95	данные отсутствуют	данные отсутствуют		
1717.3	106579.66	113424.04	данные отсутствуют	данные отсутствуют		
1717.4	106561.59	113429.52	данные отсутствуют	данные отсутствуют		
1717.5	106559.55	113430.12	данные отсутствуют	данные отсутствуют		
1717.6	106545.73	113434.35	данные отсутствуют	данные отсутствуют		
1717.7	106545.8	113434.64	данные отсутствуют	данные отсутствуют		

Государственный регистратор		ФГИС ЕГРН
полное наименование должности	подпись	инициалы, фамилия

М.П.





**Описание местоположения объекта недвижимости**

<b>Сооружение</b>			
вид объекта недвижимости			
Лист № __ Раздела <b>5.1</b>	Всего листов раздела <b>5.1</b> : __	Всего разделов: __	Всего листов выписки: __
<b>26.04.2022 № 99/2022/463765396</b>			
Кадастровый номер:		<b>78:36:0000000:4659</b>	

Номер точки	Координаты, м		Радиус, м	Средняя квадратическая погрешность определения координат характерных точек контура, м	Глубина, высота, м	
	X	Y			H1	H2
1	2	3	4	5	6	7
1717.8	106548.95	113445.91	данные отсутствуют	данные отсутствуют		
1717.9	106544.74	113447.23	данные отсутствуют	данные отсутствуют		
1718.1	106579.66	113424.04	данные отсутствуют	данные отсутствуют		
1718.2	106581.39	113423.42	данные отсутствуют	данные отсутствуют		
1718.3	106581.64	113424.43	данные отсутствуют	данные отсутствуют		
1718.4	106581.77	113425.02	данные отсутствуют	данные отсутствуют		
1718.5	106582.58	113424.75	данные отсутствуют	данные отсутствуют		
1718.6	106578.47	113410.32	данные отсутствуют	данные отсутствуют		
1719.1	106581.39	113423.42	данные отсутствуют	данные отсутствуют		
1719.2	106630.2	113409.32	данные отсутствуют	данные отсутствуют		
1719.3	106640.18	113406.35	данные отсутствуют	данные отсутствуют		
1719.4	106640.02	113405.82	данные отсутствуют	данные отсутствуют		
1719.5	106634.97	113389.42	данные отсутствуют	данные отсутствуют		
1719.6	106632.41	113390.18	данные отсутствуют	данные отсутствуют		

Государственный регистратор		ФГИС ЕГРН
полное наименование должности	подпись	инициалы, фамилия

М.П.



**Описание местоположения объекта недвижимости**

<b>Сооружение</b>			
вид объекта недвижимости			
Лист № __ Раздела <b>5.1</b>	Всего листов раздела <b>5.1</b> : __	Всего разделов: __	Всего листов выписки: __
<b>26.04.2022 № 99/2022/463765396</b>			
Кадастровый номер:		<b>78:36:0000000:4659</b>	

Номер точки	Координаты, м		Радиус, м	Средняя квадратическая погрешность определения координат характерных точек контура, м	Глубина, высота, м	
	X	Y			H1	H2
1	2	3	4	5	6	7
1720.1	106692.03	113457.38	данные отсутствуют	данные отсутствуют		
1720.2	106691.99	113456.06	данные отсутствуют	данные отсутствуют		
1720.3	106691.97	113455.18	данные отсутствуют	данные отсутствуют		
1720.4	106692.66	113455.15	данные отсутствуют	данные отсутствуют		
1720.5	106706.92	113454.37	данные отсутствуют	данные отсутствуют		
1720.6	106707.35	113461.08	данные отсутствуют	данные отсутствуют		
1721.1	106684.7	113350.36	данные отсутствуют	данные отсутствуют		
1721.2	106684.85	113352.54	данные отсутствуют	данные отсутствуют		
1721.3	106687.76	113390.49	данные отсутствуют	данные отсутствуют		
1721.4	106684.06	113391.64	данные отсутствуют	данные отсутствуют		
1721.5	106684.24	113392.58	данные отсутствуют	данные отсутствуют		
1721.6	106684.4	113393.08	данные отсутствуют	данные отсутствуют		
1721.7	106718.01	113382.95	данные отсутствуют	данные отсутствуют		
1721.8	106730.39	113378.69	данные отсутствуют	данные отсутствуют		

Государственный регистратор		ФГИС ЕГРН
полное наименование должности	подпись	инициалы, фамилия

М.П.



**Описание местоположения объекта недвижимости**

<b>Сооружение</b>			
вид объекта недвижимости			
Лист № __ Раздела <b>5.1</b>	Всего листов раздела <b>5.1</b> : __	Всего разделов: __	Всего листов выписки: __
<b>26.04.2022 № 99/2022/463765396</b>			
Кадастровый номер:		<b>78:36:0000000:4659</b>	

Номер точки	Координаты, м		Радиус, м	Средняя квадратическая погрешность определения координат характерных точек контура, м	Глубина, высота, м	
	X	Y			H1	H2
1	2	3	4	5	6	7
1721.9	106730.04	113377.85	данные отсутствуют	данные отсутствуют		
1722.1	106715.37	113347.98	данные отсутствуют	данные отсутствуют		
1722.2	106715.35	113347.38	данные отсутствуют	данные отсутствуют		
1722.3	106714.73	113339.3	данные отсутствуют	данные отсутствуют		
1722.4	106712.19	113339.54	данные отсутствуют	данные отсутствуют		
1723.1	107762.12	113520.7	данные отсутствуют	данные отсутствуют		
1723.2	107763.24	113521.45	данные отсутствуют	данные отсутствуют		
1723.3	107765.21	113522.5	данные отсутствуют	данные отсутствуют		
1723.4	107766.55	113520.87	данные отсутствуют	данные отсутствуют		
1723.5	107855.67	113556.55	данные отсутствуют	данные отсутствуют		
1723.6	107877.04	113503.21	данные отсутствуют	данные отсутствуют		
1723.7	107878.15	113500.45	данные отсутствуют	данные отсутствуют		
1723.8	107881.77	113491.66	данные отсутствуют	данные отсутствуют		
1723.9	107936.75	113513.89	данные отсутствуют	данные отсутствуют		

Государственный регистратор		ФГИС ЕГРН
полное наименование должности	подпись	инициалы, фамилия

М.П.



**Описание местоположения объекта недвижимости**

<b>Сооружение</b>			
вид объекта недвижимости			
Лист № __ Раздела <b>5.1</b>	Всего листов раздела <b>5.1</b> : __	Всего разделов: __	Всего листов выписки: __
<b>26.04.2022 № 99/2022/463765396</b>			
Кадастровый номер:		<b>78:36:0000000:4659</b>	

Номер точки	Координаты, м		Радиус, м	Средняя квадратическая погрешность определения координат характерных точек контура, м	Глубина, высота, м	
	X	Y			H1	H2
1	2	3	4	5	6	7
1723.10	107951.29	113477.93	данные отсутствуют	данные отсутствуют		
1723.11	107950.67	113477.59	данные отсутствуют	данные отсутствуют		
1723.12	107937.41	113472.21	данные отсутствуют	данные отсутствуют		
1724.1	107937.5	113684.95	данные отсутствуют	данные отсутствуют		
1724.2	107936.83	113686.55	данные отсутствуют	данные отсутствуют		
1724.3	107927.17	113711.85	данные отсутствуют	данные отсутствуют		
1724.4	107931.34	113713.47	данные отсутствуют	данные отсутствуют		
1725.1	107964.65	113728.72	данные отсутствуют	данные отсутствуют		
1725.2	107972.48	113732.01	данные отсутствуют	данные отсутствуют		
1725.3	107974.1	113732.5	данные отсутствуют	данные отсутствуют		
1725.4	107981.13	113715.24	данные отсутствуют	данные отсутствуют		
1725.5	107978.97	113706.25	данные отсутствуют	данные отсутствуют		
1725.6	107977.95	113701.87	данные отсутствуют	данные отсутствуют		
1725.7	107970.27	113698.92	данные отсутствуют	данные отсутствуют		

Государственный регистратор		ФГИС ЕГРН
полное наименование должности	подпись	инициалы, фамилия

М.П.



**Описание местоположения объекта недвижимости**

<b>Сооружение</b>			
вид объекта недвижимости			
Лист № __ Раздела <b>5.1</b>	Всего листов раздела <b>5.1</b> : __	Всего разделов: __	Всего листов выписки: __
<b>26.04.2022 № 99/2022/463765396</b>			
Кадастровый номер:		<b>78:36:0000000:4659</b>	

Номер точки	Координаты, м		Радиус, м	Средняя квадратическая погрешность определения координат характерных точек контура, м	Глубина, высота, м	
	X	Y			H1	H2
1	2	3	4	5	6	7
1726.1	107978.97	113706.25	данные отсутствуют	данные отсутствуют		
1726.2	107979.46	113706.08	данные отсутствуют	данные отсутствуют		
1726.3	107987.11	113704.16	данные отсутствуют	данные отсутствуют		
1726.4	107991.97	113705.94	данные отсутствуют	данные отсутствуют		
1727.1	107746.04	113844.84	данные отсутствуют	данные отсутствуют		
1727.2	107747.9	113839.61	данные отсутствуют	данные отсутствуют		
1727.3	107746.8	113836.65	данные отсутствуют	данные отсутствуют		
1727.4	107746.58	113835.57	данные отсутствуют	данные отсутствуют		
1727.5	107769.57	113825.46	данные отсутствуют	данные отсутствуют		
1727.6	107774.47	113814.33	данные отсутствуют	данные отсутствуют		
1727.7	107812.82	113792.94	данные отсутствуют	данные отсутствуют		
1727.8	107918.99	113830.55	данные отсутствуют	данные отсутствуют		
1727.9	107958.38	113844.87	данные отсутствуют	данные отсутствуют		
1727.10	107974.91	113882.6	данные отсутствуют	данные отсутствуют		

Государственный регистратор		ФГИС ЕГРН
полное наименование должности	подпись	инициалы, фамилия

М.П.



**Описание местоположения объекта недвижимости**

<b>Сооружение</b>			
вид объекта недвижимости			
Лист № __ Раздела <b>5.1</b>	Всего листов раздела <b>5.1</b> : __	Всего разделов: __	Всего листов выписки: __
<b>26.04.2022 № 99/2022/463765396</b>			
Кадастровый номер:		<b>78:36:0000000:4659</b>	

Номер точки	Координаты, м		Радиус, м	Средняя квадратическая погрешность определения координат характерных точек контура, м	Глубина, высота, м	
	X	Y			H1	H2
1	2	3	4	5	6	7
1727.11	108000.54	113891.9	данные отсутствуют	данные отсутствуют		
1727.12	108017.79	113899.38	данные отсутствуют	данные отсутствуют		
1727.13	108018.93	113919.96	данные отсутствуют	данные отсутствуют		
1727.14	108045.53	113930.35	данные отсутствуют	данные отсутствуют		
1727.15	108046.86	113926.98	данные отсутствуют	данные отсутствуют		
1727.16	108048.81	113922.07	данные отсутствуют	данные отсутствуют		
1728.1	107773.51	113981.45	данные отсутствуют	данные отсутствуют		
1728.2	107794.96	113990.14	данные отсутствуют	данные отсутствуют		
1728.3	107795.47	113990.4	данные отсутствуют	данные отсутствуют		
1728.4	107811.54	113949.19	данные отсутствуют	данные отсутствуют		
1728.5	107850.19	113853.48	данные отсутствуют	данные отсутствуют		
1728.6	107851.23	113853.94	данные отсутствуют	данные отсутствуют		
1728.7	107916.3	113879.41	данные отсутствуют	данные отсутствуют		
1728.8	107913.15	113888.53	данные отсутствуют	данные отсутствуют		

Государственный регистратор		ФГИС ЕГРН
полное наименование должности	подпись	инициалы, фамилия

М.П.



**Описание местоположения объекта недвижимости**

<b>Сооружение</b>			
вид объекта недвижимости			
Лист № __ Раздела <b>5.1</b>	Всего листов раздела <b>5.1</b> : __	Всего разделов: __	Всего листов выписки: __
<b>26.04.2022 № 99/2022/463765396</b>			
Кадастровый номер:		<b>78:36:0000000:4659</b>	

Номер точки	Координаты, м		Радиус, м	Средняя квадратическая погрешность определения координат характерных точек контура, м	Глубина, высота, м	
	X	Y			H1	H2
1	2	3	4	5	6	7
1729.1	108030.06	113853.45	данные отсутствуют	данные отсутствуют		
1729.2	108023.64	113870.13	данные отсутствуют	данные отсутствуют		
1729.3	108022.58	113873.51	данные отсутствуют	данные отсутствуют		
1729.4	107997.33	113863.06	данные отсутствуют	данные отсутствуют		
1729.5	107978.11	113818.23	данные отсутствуют	данные отсутствуют		
1729.6	107946.81	113806.29	данные отсутствуют	данные отсутствуют		
1729.7	107936.67	113801.86	данные отсутствуют	данные отсутствуют		
1729.8	107880.59	113779.11	данные отсутствуют	данные отсутствуют		
1729.9	107876.91	113788.1	данные отсутствуют	данные отсутствуют		
1729.10	107878.98	113788.92	данные отсутствуют	данные отсутствуют		
1729.11	107882.65	113790.48	данные отсутствуют	данные отсутствуют		
1729.12	107879.4	113798.18	данные отсутствуют	данные отсутствуют		
1729.13	107890.34	113802.73	данные отсутствуют	данные отсутствуют		
1729.14	107884.27	113819.3	данные отсутствуют	данные отсутствуют		

Государственный регистратор		ФГИС ЕГРН
полное наименование должности	подпись	инициалы, фамилия

М.П.



**Описание местоположения объекта недвижимости**

<b>Сооружение</b>			
вид объекта недвижимости			
Лист № __ Раздела <b>5.1</b>	Всего листов раздела <b>5.1</b> : __	Всего разделов: __	Всего листов выписки: __
<b>26.04.2022 № 99/2022/463765396</b>			
Кадастровый номер:		<b>78:36:0000000:4659</b>	

Номер точки	Координаты, м		Радиус, м	Средняя квадратическая погрешность определения координат характерных точек контура, м	Глубина, высота, м	
	X	Y			H1	H2
1	2	3	4	5	6	7
1730.1	107876.91	113788.1	данные отсутствуют	данные отсутствуют		
1730.2	107873.33	113796.55	данные отсутствуют	данные отсутствуют		
1730.3	107871.38	113795.69	данные отсутствуют	данные отсутствуют		
1730.4	107865.64	113793.74	данные отсутствуют	данные отсутствуют		
1730.5	107874.63	113770.88	данные отсутствуют	данные отсутствуют		
1731.1	107552.13	113878.29	данные отсутствуют	данные отсутствуют		
1731.2	107566.28	113904.19	данные отсутствуют	данные отсутствуют		
1731.3	107539.38	113971.53	данные отсутствуют	данные отсутствуют		
1731.4	107538.91	113973.24	данные отсутствуют	данные отсутствуют		
1731.5	107547.29	113977.45	данные отсутствуют	данные отсутствуют		
1731.6	107568.42	113986.91	данные отсутствуют	данные отсутствуют		
1731.7	107570.23	113987.63	данные отсутствуют	данные отсутствуют		
1731.8	107570.96	113986.52	данные отсутствуют	данные отсутствуют		
1731.9	107574.04	113979.32	данные отсутствуют	данные отсутствуют		

Государственный регистратор		ФГИС ЕГРН
полное наименование должности	подпись	инициалы, фамилия

М.П.





**Описание местоположения объекта недвижимости**

<b>Сооружение</b>			
вид объекта недвижимости			
Лист № __ Раздела <b>5.1</b>	Всего листов раздела <b>5.1</b> : __	Всего разделов: __	Всего листов выписки: __
<b>26.04.2022 № 99/2022/463765396</b>			
Кадастровый номер:		<b>78:36:0000000:4659</b>	

Номер точки	Координаты, м		Радиус, м	Средняя квадратическая погрешность определения координат характерных точек контура, м	Глубина, высота, м	
	X	Y			H1	H2
1	2	3	4	5	6	7
1731.10	107563.87	113975.21	данные отсутствуют	данные отсутствуют		
1732.1	107696.71	113691.65	данные отсутствуют	данные отсутствуют		
1732.2	107655.82	113796.92	данные отсутствуют	данные отсутствуют		
1732.3	107646.09	113819.82	данные отсутствуют	данные отсутствуют		
1732.4	107653.22	113822.81	данные отсутствуют	данные отсутствуют		
1732.5	107720.68	113848.42	данные отсутствуют	данные отсутствуют		
1732.6	107737.6	113839.96	данные отсутствуют	данные отсутствуют		
1732.7	107737.91	113840.45	данные отсутствуют	данные отсутствуют		
1732.8	107738.94	113842.83	данные отсутствуют	данные отсутствуют		
1732.9	107744.1	113845.18	данные отсутствуют	данные отсутствуют		
1733.1	106884.26	113225.5	данные отсутствуют	данные отсутствуют		
1733.2	106869.43	113229.98	данные отсутствуют	данные отсутствуют		
1733.3	106865.07	113231.5	данные отсутствуют	данные отсутствуют		
1733.4	106865.24	113232.36	данные отсутствуют	данные отсутствуют		

Государственный регистратор		ФГИС ЕГРН
полное наименование должности	подпись	инициалы, фамилия

М.П.



**Описание местоположения объекта недвижимости**

<b>Сооружение</b>			
вид объекта недвижимости			
Лист № __ Раздела <b>5.1</b>	Всего листов раздела <b>5.1</b> : __	Всего разделов: __	Всего листов выписки: __
<b>26.04.2022 № 99/2022/463765396</b>			
Кадастровый номер:		<b>78:36:0000000:4659</b>	

Номер точки	Координаты, м		Радиус, м	Средняя квадратическая погрешность определения координат характерных точек контура, м	Глубина, высота, м	
	X	Y			H1	H2
1	2	3	4	5	6	7
1733.5	106865.48	113233.18	данные отсутствуют	данные отсутствуют		
1733.6	106867.34	113236.64	данные отсутствуют	данные отсутствуют		
1733.7	106867.19	113238.33	данные отсутствуют	данные отсутствуют		
1733.8	106868.05	113238.33	данные отсутствуют	данные отсутствуют		
1734.1	106906.37	113218.82	данные отсутствуют	данные отсутствуют		
1734.2	106906.22	113218.39	данные отсутствуют	данные отсутствуют		
1734.3	106902.6	113205.58	данные отсутствуют	данные отсутствуют		
1734.4	106903.03	113203.62	данные отсутствуют	данные отсутствуют		
1734.5	106897.38	113186.22	данные отсутствуют	данные отсутствуют		
1734.6	106894.69	113187.32	данные отсутствуют	данные отсутствуют		
1735.1	107111.78	113272.73	данные отсутствуют	данные отсутствуют		
1735.2	107108.31	113261.97	данные отсутствуют	данные отсутствуют		
1735.3	107108.01	113261	данные отсутствуют	данные отсутствуют		
1735.4	107086.3	113267.8	данные отсутствуют	данные отсутствуют		

Государственный регистратор		ФГИС ЕГРН
полное наименование должности	подпись	инициалы, фамилия

М.П.



**Описание местоположения объекта недвижимости**

<b>Сооружение</b>			
вид объекта недвижимости			
Лист № __ Раздела <b>5.1</b>	Всего листов раздела <b>5.1</b> : __	Всего разделов: __	Всего листов выписки: __
<b>26.04.2022 № 99/2022/463765396</b>			
Кадастровый номер:		<b>78:36:0000000:4659</b>	

Номер точки	Координаты, м		Радиус, м	Средняя квадратическая погрешность определения координат характерных точек контура, м	Глубина, высота, м	
	X	Y			H1	H2
1	2	3	4	5	6	7
1735.5	107086.13	113267.28	данные отсутствуют	данные отсутствуют		
1735.6	107080.07	113248	данные отсутствуют	данные отсутствуют		
1735.7	107077.92	113248.67	данные отсутствуют	данные отсутствуют		
1736.1	107121.49	113256.75	данные отсутствуют	данные отсутствуют		
1736.2	107119.4	113257.37	данные отсутствуют	данные отсутствуют		
1736.3	107110.77	113260.12	данные отсутствуют	данные отсутствуют		
1736.4	107109.06	113260.7	данные отсутствуют	данные отсутствуют		
1736.5	107108.01	113261	данные отсутствуют	данные отсутствуют		
1737.1	107142.81	113249.41	данные отсутствуют	данные отсутствуют		
1737.2	107142.98	113249.74	данные отсутствуют	данные отсутствуют		
1737.3	107150.41	113270.72	данные отсутствуют	данные отсутствуют		
1737.4	107157.77	113268.41	данные отсутствуют	данные отсутствуют		
1738.1	107319.05	113284.08	данные отсутствуют	данные отсутствуют		
1738.2	107301.96	113292.1	данные отсутствуют	данные отсутствуют		

Государственный регистратор		ФГИС ЕГРН
полное наименование должности	подпись	инициалы, фамилия

М.П.



**Описание местоположения объекта недвижимости**

<b>Сооружение</b>			
вид объекта недвижимости			
Лист № __ Раздела <b>5.1</b>	Всего листов раздела <b>5.1</b> : __	Всего разделов: __	Всего листов выписки: __
<b>26.04.2022 № 99/2022/463765396</b>			
Кадастровый номер:		<b>78:36:0000000:4659</b>	

Номер точки	Координаты, м		Радиус, м	Средняя квадратическая погрешность определения координат характерных точек контура, м	Глубина, высота, м	
	X	Y			H1	H2
1	2	3	4	5	6	7
1738.3	107300.68	113292.67	данные отсутствуют	данные отсутствуют		
1738.4	107299.68	113291.17	данные отсутствуют	данные отсутствуют		
1738.5	107300.54	113290.7	данные отсутствуют	данные отсутствуют		
1738.6	107356.31	113264.62	данные отсутствуют	данные отсутствуют		
1738.7	107408.86	113249.05	данные отсутствуют	данные отсутствуют		
1738.8	107409.58	113250.59	данные отсутствуют	данные отсутствуют		
1739.1	107440.84	114334.49	данные отсутствуют	данные отсутствуют		
1739.2	107438.56	114333.42	данные отсутствуют	данные отсутствуют		
1739.3	107437.15	114332.88	данные отсутствуют	данные отсутствуют		
1740.1	107509.95	114051.99	данные отсутствуют	данные отсутствуют		
1740.2	107502.5	114071.38	данные отсутствуют	данные отсутствуют		
1740.3	107502.28	114072.19	данные отсутствуют	данные отсутствуют		
1740.4	107537.45	114086.28	данные отсутствуют	данные отсутствуют		
1740.5	107538.04	114086.72	данные отсутствуют	данные отсутствуют		

Государственный регистратор		ФГИС ЕГРН
полное наименование должности	подпись	инициалы, фамилия

М.П.



**Описание местоположения объекта недвижимости**

<b>Сооружение</b>			
вид объекта недвижимости			
Лист № __ Раздела <b>5.1</b>	Всего листов раздела <b>5.1</b> : __	Всего разделов: __	Всего листов выписки: __
<b>26.04.2022 № 99/2022/463765396</b>			
Кадастровый номер:		<b>78:36:0000000:4659</b>	

Номер точки	Координаты, м		Радиус, м	Средняя квадратическая погрешность определения координат характерных точек контура, м	Глубина, высота, м	
	X	Y			H1	H2
1	2	3	4	5	6	7
1740.6	107605.8	113920.95	данные отсутствуют	данные отсутствуют		
1740.7	107644.15	113824.1	данные отсутствуют	данные отсутствуют		
1740.8	107651.03	113826.76	данные отсутствуют	данные отсутствуют		
1740.9	107653.22	113827.48	данные отсутствуют	данные отсутствуют		
1741.1	106159.03	112863.8	данные отсутствуют	данные отсутствуют		
1741.2	106158.31	112861.7	данные отсутствуют	данные отсутствуют		
1741.3	106139.85	112867.91	данные отсутствуют	данные отсутствуют		
1741.4	106139.38	112868.09	данные отсутствуют	данные отсутствуют		
1741.5	106127.03	112832.46	данные отсутствуют	данные отсутствуют		
1741.6	106124.5	112824.68	данные отсутствуют	данные отсутствуют		
1741.7	106122.64	112819.22	данные отсутствуют	данные отсутствуют		
1741.8	106101.16	112815.92	данные отсутствуют	данные отсутствуют		
1741.9	106098.11	112805.73	данные отсутствуют	данные отсутствуют		
1742.1	106070.49	112940.77	данные отсутствуют	данные отсутствуют		

Государственный регистратор		ФГИС ЕГРН
полное наименование должности	подпись	инициалы, фамилия

М.П.



**Описание местоположения объекта недвижимости**

<b>Сооружение</b>			
вид объекта недвижимости			
Лист № __ Раздела <b>5.1</b>	Всего листов раздела <b>5.1</b> : __	Всего разделов: __	Всего листов выписки: __
<b>26.04.2022 № 99/2022/463765396</b>			
Кадастровый номер:		<b>78:36:0000000:4659</b>	

Номер точки	Координаты, м		Радиус, м	Средняя квадратическая погрешность определения координат характерных точек контура, м	Глубина, высота, м	
	X	Y			H1	H2
1	2	3	4	5	6	7
1742.2	106072.38	112945.96	данные отсутствуют	данные отсутствуют		
1742.3	106072.87	112947.13	данные отсутствуют	данные отсутствуют		
1742.4	106101.13	112936.28	данные отсутствуют	данные отсутствуют		
1742.5	106102.57	112935.7	данные отсутствуют	данные отсутствуют		
1742.6	106102.73	112936.1	данные отсутствуют	данные отсутствуют		
1742.7	106103.55	112938.12	данные отсутствуют	данные отсутствуют		
1742.8	106106.25	112944.96	данные отсутствуют	данные отсутствуют		
1743.1	106139.38	112868.09	данные отсутствуют	данные отсутствуют		
1743.2	106154.51	112912.71	данные отсутствуют	данные отсутствуют		
1743.3	106153.21	112913.21	данные отсутствуют	данные отсутствуют		
1743.4	106152.01	112913.62	данные отсутствуют	данные отсутствуют		
1743.5	106155.78	112923.32	данные отсутствуют	данные отсутствуют		
1744.1	105792.66	113061.71	данные отсутствуют	данные отсутствуют		
1744.2	105791.57	113062.09	данные отсутствуют	данные отсутствуют		

Государственный регистратор		ФГИС ЕГРН
полное наименование должности	подпись	инициалы, фамилия

М.П.



**Описание местоположения объекта недвижимости**

<b>Сооружение</b>			
вид объекта недвижимости			
Лист № __ Раздела <b>5.1</b>	Всего листов раздела <b>5.1</b> : __	Всего разделов: __	Всего листов выписки: __
<b>26.04.2022 № 99/2022/463765396</b>			
Кадастровый номер:		<b>78:36:0000000:4659</b>	

Номер точки	Координаты, м		Радиус, м	Средняя квадратическая погрешность определения координат характерных точек контура, м	Глубина, высота, м	
	X	Y			H1	H2
1	2	3	4	5	6	7
1744.3	105800.06	113087.04	данные отсутствуют	данные отсутствуют		
1745.1	105915.53	113148.79	данные отсутствуют	данные отсутствуют		
1745.2	105914.33	113149.33	данные отсутствуют	данные отсутствуют		
1745.3	105913.74	113149.69	данные отсутствуют	данные отсутствуют		
1745.4	105913.22	113148.54	данные отсутствуют	данные отсутствуют		
1745.5	105912.82	113147.56	данные отсутствуют	данные отсутствуют		
1745.6	105911.14	113148.05	данные отсутствуют	данные отсутствуют		
1745.7	105909.92	113148.58	данные отсутствуют	данные отсутствуют		
1745.8	105891.92	113194.67	данные отсутствуют	данные отсутствуют		
1745.9	105892.84	113196.31	данные отсутствуют	данные отсутствуют		
1746.1	105913.22	113148.54	данные отсутствуют	данные отсутствуют		
1746.2	105913.76	113148.25	данные отсутствуют	данные отсутствуют		
1747.1	105899	112993.48	данные отсутствуют	данные отсутствуют		
1747.2	105899.32	112994.35	данные отсутствуют	данные отсутствуют		

Государственный регистратор		ФГИС ЕГРН
полное наименование должности	подпись	инициалы, фамилия

М.П.



**Описание местоположения объекта недвижимости**

<b>Сооружение</b>			
вид объекта недвижимости			
Лист № __ Раздела <b>5.1</b>	Всего листов раздела <b>5.1</b> : __	Всего разделов: __	Всего листов выписки: __
<b>26.04.2022 № 99/2022/463765396</b>			
Кадастровый номер:		<b>78:36:0000000:4659</b>	

Номер точки	Координаты, м		Радиус, м	Средняя квадратическая погрешность определения координат характерных точек контура, м	Глубина, высота, м	
	X	Y			H1	H2
1	2	3	4	5	6	7
1747.3	105905	113011.18	данные отсутствуют	данные отсутствуют		
1747.4	105905.38	113012.38	данные отсутствуют	данные отсутствуют		
1747.5	105895.7	113016.2	данные отсутствуют	данные отсутствуют		
1747.6	105895.85	113016.76	данные отсутствуют	данные отсутствуют		
1747.7	105901.48	113032.28	данные отсутствуют	данные отсутствуют		
1747.8	105898.33	113033.48	данные отсутствуют	данные отсутствуют		
1748.1	105795.85	112997.74	данные отсутствуют	данные отсутствуют		
1748.2	105800.7	112996.1	данные отсутствуют	данные отсутствуют		
1748.3	105800.52	112995.68	данные отсутствуют	данные отсутствуют		
1748.4	105804.32	112994.32	данные отсутствуют	данные отсутствуют		
1749.1	105899.32	112994.35	данные отсутствуют	данные отсутствуют		
1749.2	105898.49	112994.65	данные отсутствуют	данные отсутствуют		
1749.3	105896.38	112995.17	данные отсутствуют	данные отсутствуют		
1750.1	105976.82	112983.79	данные отсутствуют	данные отсутствуют		

Государственный регистратор		ФГИС ЕГРН
полное наименование должности	подпись	инициалы, фамилия

М.П.





**Описание местоположения объекта недвижимости**

<b>Сооружение</b>			
вид объекта недвижимости			
Лист № __ Раздела <b>5.1</b>	Всего листов раздела <b>5.1</b> : __	Всего разделов: __	Всего листов выписки: __
<b>26.04.2022 № 99/2022/463765396</b>			
Кадастровый номер:		<b>78:36:0000000:4659</b>	

Номер точки	Координаты, м		Радиус, м	Средняя квадратическая погрешность определения координат характерных точек контура, м	Глубина, высота, м	
	X	Y			H1	H2
1	2	3	4	5	6	7
1750.2	105977.33	112984.87	данные отсутствуют	данные отсутствуют		
1750.3	105991.85	112979.29	данные отсутствуют	данные отсутствуют		
1750.4	105991.42	112978.52	данные отсутствуют	данные отсутствуют		
1750.5	105976.76	112939.92	данные отсутствуют	данные отсутствуют		
1750.6	105984.45	112936.73	данные отсутствуют	данные отсутствуют		
1751.1	105905.38	113012.38	данные отсутствуют	данные отсутствуют		
1751.2	105970.03	112987.75	данные отсутствуют	данные отсутствуют		
1751.3	105969.75	112986.87	данные отсутствуют	данные отсутствуют		
1751.4	105964.6	112973.44	данные отсутствуют	данные отсутствуют		
1751.5	105961.31	112974.69	данные отсутствуют	данные отсутствуют		
1752.1	107878.36	112382.53	данные отсутствуют	данные отсутствуют		
1752.2	107878.59	112381.55	данные отсутствуют	данные отсутствуют		
1752.3	107879.11	112379.29	данные отсутствуют	данные отсутствуют		
1752.4	107896.55	112376.75	данные отсутствуют	данные отсутствуют		

Государственный регистратор		ФГИС ЕГРН
полное наименование должности	подпись	инициалы, фамилия

М.П.



**Описание местоположения объекта недвижимости**

<b>Сооружение</b>			
вид объекта недвижимости			
Лист № __ Раздела <b>5.1</b>	Всего листов раздела <b>5.1</b> : __	Всего разделов: __	Всего листов выписки: __
<b>26.04.2022 № 99/2022/463765396</b>			
Кадастровый номер:		<b>78:36:0000000:4659</b>	

Номер точки	Координаты, м		Радиус, м	Средняя квадратическая погрешность определения координат характерных точек контура, м	Глубина, высота, м	
	X	Y			H1	H2
1	2	3	4	5	6	7
1752.5	107895.96	112367.46	данные отсутствуют	данные отсутствуют		
1753.1	107876.04	112389.65	данные отсутствуют	данные отсутствуют		
1753.2	107877.35	112389.6	данные отсутствуют	данные отсутствуют		
1753.3	107926.03	112385.1	данные отсутствуют	данные отсутствуют		
1753.4	107927.09	112385.04	данные отсутствуют	данные отсутствуют		
1753.5	107937.08	112384.29	данные отсутствуют	данные отсутствуют		
1753.6	107938.14	112396.9	данные отсутствуют	данные отсутствуют		
1753.7	107942.52	112396.47	данные отсутствуют	данные отсутствуют		
1754.1	107840.02	112286.9	данные отсутствуют	данные отсутствуют		
1754.2	107832.87	112287.19	данные отсутствуют	данные отсутствуют		
1754.3	107832.74	112289.44	данные отсутствуют	данные отсутствуют		
1754.4	107832.76	112290.51	данные отсутствуют	данные отсутствуют		
1754.5	107833.24	112304.54	данные отсутствуют	данные отсутствуют		
1754.6	107840.94	112385.91	данные отсутствуют	данные отсутствуют		

Государственный регистратор		ФГИС ЕГРН
полное наименование должности	подпись	инициалы, фамилия

М.П.



**Описание местоположения объекта недвижимости**

<b>Сооружение</b>			
вид объекта недвижимости			
Лист № __ Раздела <b>5.1</b>	Всего листов раздела <b>5.1</b> : __	Всего разделов: __	Всего листов выписки: __
<b>26.04.2022 № 99/2022/463765396</b>			
Кадастровый номер:		<b>78:36:0000000:4659</b>	

Номер точки	Координаты, м		Радиус, м	Средняя квадратическая погрешность определения координат характерных точек контура, м	Глубина, высота, м	
	X	Y			H1	H2
1	2	3	4	5	6	7
1754.7	107873.7	112383.03	данные отсутствуют	данные отсутствуют		
1754.8	107873.6	112381.13	данные отсутствуют	данные отсутствуют		
1754.9	107872.44	112362.54	данные отсутствуют	данные отсутствуют		
1754.10	107868.66	112362.88	данные отсутствуют	данные отсутствуют		
1755.1	107769.5	112267.21	данные отсутствуют	данные отсутствуют		
1755.2	107769.09	112267.92	данные отсутствуют	данные отсутствуют		
1755.3	107789.28	112278.44	данные отсутствуют	данные отсутствуют		
1755.4	107793.72	112280.84	данные отсутствуют	данные отсутствуют		
1755.5	107806.16	112292.96	данные отсутствуют	данные отсутствуют		
1755.6	107811.03	112292.34	данные отсутствуют	данные отсутствуют		
1755.7	107829.18	112290.82	данные отсутствуют	данные отсутствуют		
1755.8	107830.87	112290.66	данные отсутствуют	данные отсутствуют		
1755.9	107832.76	112290.51	данные отсутствуют	данные отсутствуют		
1756.1	107702.46	112332.99	данные отсутствуют	данные отсутствуют		

Государственный регистратор		ФГИС ЕГРН
полное наименование должности	подпись	инициалы, фамилия

М.П.



**Описание местоположения объекта недвижимости**

<b>Сооружение</b>			
вид объекта недвижимости			
Лист № __ Раздела <b>5.1</b>	Всего листов раздела <b>5.1</b> : __	Всего разделов: __	Всего листов выписки: __
<b>26.04.2022 № 99/2022/463765396</b>			
Кадастровый номер:		<b>78:36:0000000:4659</b>	

Номер точки	Координаты, м		Радиус, м	Средняя квадратическая погрешность определения координат характерных точек контура, м	Глубина, высота, м	
	X	Y			H1	H2
1	2	3	4	5	6	7
1756.2	107698.56	112323.68	данные отсутствуют	данные отсутствуют		
1756.3	107698.16	112322.71	данные отсутствуют	данные отсутствуют		
1756.4	107739.67	112306.69	данные отсутствуют	данные отсутствуют		
1756.5	107741.33	112301.44	данные отсутствуют	данные отсутствуют		
1756.6	107752.48	112274.46	данные отсутствуют	данные отсутствуют		
1756.7	107763.88	112265.13	данные отсутствуют	данные отсутствуют		
1756.8	107769.09	112267.92	данные отсутствуют	данные отсутствуют		
1757.1	107457.38	112400.39	данные отсутствуют	данные отсутствуют		
1757.2	107462.36	112411.29	данные отсутствуют	данные отсутствуют		
1757.3	107462.46	112411.8	данные отсутствуют	данные отсутствуют		
1757.4	107472.94	112408.16	данные отсутствуют	данные отсутствуют		
1757.5	107473.12	112408.72	данные отсутствуют	данные отсутствуют		
1757.6	107482.28	112432.09	данные отсутствуют	данные отсутствуют		
1757.7	107480.06	112433.07	данные отсутствуют	данные отсутствуют		

Государственный регистратор		ФГИС ЕГРН
полное наименование должности	подпись	инициалы, фамилия

М.П.



**Описание местоположения объекта недвижимости**

<b>Сооружение</b>			
вид объекта недвижимости			
Лист № __ Раздела <b>5.1</b>	Всего листов раздела <b>5.1</b> : __	Всего разделов: __	Всего листов выписки: __
<b>26.04.2022 № 99/2022/463765396</b>			
Кадастровый номер:		<b>78:36:0000000:4659</b>	

Номер точки	Координаты, м		Радиус, м	Средняя квадратическая погрешность определения координат характерных точек контура, м	Глубина, высота, м	
	X	Y			H1	H2
1	2	3	4	5	6	7
1757.8	107477.16	112434.6	данные отсутствуют	данные отсутствуют		
1757.9	107476.14	112432.89	данные отсутствуют	данные отсутствуют		
1758.1	106789.08	112680.27	данные отсутствуют	данные отсутствуют		
1758.2	106788.15	112676.96	данные отсутствуют	данные отсутствуют		
1758.3	106786.14	112669.69	данные отсутствуют	данные отсутствуют		
1758.4	106786.03	112669.11	данные отсутствуют	данные отсутствуют		
1758.5	106809.2	112660.77	данные отсутствуют	данные отсутствуют		
1758.6	106903.62	112625.09	данные отсутствуют	данные отсутствуют		
1758.7	106994.25	112590.76	данные отсутствуют	данные отсутствуют		
1758.8	107050.68	112568.75	данные отсутствуют	данные отсутствуют		
1758.9	107088.86	112554.15	данные отсутствуют	данные отсутствуют		
1758.10	107099.57	112550.14	данные отсутствуют	данные отсутствуют		
1758.11	107177.12	112520.32	данные отсутствуют	данные отсутствуют		
1758.12	107177.13	112520.64	данные отсутствуют	данные отсутствуют		

Государственный регистратор		ФГИС ЕГРН
полное наименование должности	подпись	инициалы, фамилия

М.П.



**Описание местоположения объекта недвижимости**

<b>Сооружение</b>			
вид объекта недвижимости			
Лист № __ Раздела <b>5.1</b>	Всего листов раздела <b>5.1</b> : __	Всего разделов: __	Всего листов выписки: __
<b>26.04.2022 № 99/2022/463765396</b>			
Кадастровый номер:		<b>78:36:0000000:4659</b>	

Номер точки	Координаты, м		Радиус, м	Средняя квадратическая погрешность определения координат характерных точек контура, м	Глубина, высота, м	
	X	Y			H1	H2
1	2	3	4	5	6	7
1758.13	107182.22	112537.51	данные отсутствуют	данные отсутствуют		
1758.14	107178.65	112539.09	данные отсутствуют	данные отсутствуют		
1759.1	106571.03	112739.63	данные отсутствуют	данные отсутствуют		
1759.2	106575.6	112752.54	данные отсутствуют	данные отсутствуют		
1759.3	106575.69	112753.17	данные отсутствуют	данные отсутствуют		
1759.4	106537.8	112766.92	данные отсутствуют	данные отсутствуют		
1759.5	106532.28	112769.21	данные отсутствуют	данные отсутствуют		
1759.6	106507.55	112778.67	данные отсутствуют	данные отсутствуют		
1759.7	106506.22	112779.21	данные отсутствуют	данные отсутствуют		
1759.8	106506.07	112778.67	данные отсутствуют	данные отсутствуют		
1759.9	106499.77	112763.71	данные отсутствуют	данные отсутствуют		
1759.10	106498.1	112764.36	данные отсутствуют	данные отсутствуют		
1760.1	106650.57	112758.2	данные отсутствуют	данные отсутствуют		
1760.2	106650.27	112760.65	данные отсутствуют	данные отсутствуют		

Государственный регистратор		ФГИС ЕГРН
полное наименование должности	подпись	инициалы, фамилия

М.П.



**Описание местоположения объекта недвижимости**

<b>Сооружение</b>			
вид объекта недвижимости			
Лист № __ Раздела <b>5.1</b>	Всего листов раздела <b>5.1</b> : __	Всего разделов: __	Всего листов выписки: __
<b>26.04.2022 № 99/2022/463765396</b>			
Кадастровый номер:		<b>78:36:0000000:4659</b>	

Номер точки	Координаты, м		Радиус, м	Средняя квадратическая погрешность определения координат характерных точек контура, м	Глубина, высота, м	
	X	Y			H1	H2
1	2	3	4	5	6	7
1760.3	106633.89	112758.76	данные отсутствуют	данные отсутствуют		
1760.4	106632.86	112758.68	данные отсутствуют	данные отсутствуют		
1760.5	106633.44	112746.04	данные отсутствуют	данные отсутствуют		
1760.6	106631.51	112741.29	данные отсутствуют	данные отсутствуют		
1760.7	106628.55	112733.42	данные отсутствуют	данные отсутствуют		
1760.8	106629.79	112733.08	данные отсутствуют	данные отсутствуют		
1760.9	106707.47	112700.44	данные отсутствуют	данные отсутствуют		
1760.10	106707.04	112699.14	данные отсутствуют	данные отсутствуют		
1760.11	106705.04	112690.38	данные отсутствуют	данные отсутствуют		
1761.1	106657.01	112871.87	данные отсутствуют	данные отсутствуют		
1761.2	106663.57	112869.5	данные отсутствуют	данные отсутствуют		
1761.3	106663.98	112869.48	данные отсутствуют	данные отсутствуют		
1761.4	106663.42	112855.44	данные отсутствуют	данные отсутствуют		
1761.5	106662.86	112845.07	данные отсутствуют	данные отсутствуют		

Государственный регистратор		ФГИС ЕГРН
полное наименование должности	подпись	инициалы, фамилия

М.П.



**Описание местоположения объекта недвижимости**

<b>Сооружение</b>			
вид объекта недвижимости			
Лист № __ Раздела <b>5.1</b>	Всего листов раздела <b>5.1</b> : __	Всего разделов: __	Всего листов выписки: __
<b>26.04.2022 № 99/2022/463765396</b>			
Кадастровый номер:		<b>78:36:0000000:4659</b>	

Номер точки	Координаты, м		Радиус, м	Средняя квадратическая погрешность определения координат характерных точек контура, м	Глубина, высота, м	
	X	Y			H1	H2
1	2	3	4	5	6	7
1761.6	106654.67	112831.08	данные отсутствуют	данные отсутствуют		
1761.7	106639.86	112804.94	данные отсутствуют	данные отсутствуют		
1761.8	106636.79	112800.08	данные отсутствуют	данные отсутствуют		
1761.9	106630.85	112785.12	данные отсутствуют	данные отсутствуют		
1761.10	106632.19	112766.69	данные отсутствуют	данные отсутствуют		
1761.11	106632.86	112758.68	данные отсутствуют	данные отсутствуют		
1762.1	106544.03	112995.5	данные отсутствуют	данные отсутствуют		
1762.2	106545.27	112994.89	данные отсутствуют	данные отсутствуют		
1762.3	106543.69	112990.86	данные отсутствуют	данные отсутствуют		
1762.4	106543.52	112990	данные отсутствуют	данные отсутствуют		
1762.5	106566.26	112980.44	данные отсутствуют	данные отсутствуют		
1762.6	106587.3	112971.81	данные отсутствуют	данные отсутствуют		
1762.7	106587.09	112971.19	данные отсутствуют	данные отсутствуют		
1762.8	106575.37	112943.69	данные отсутствуют	данные отсутствуют		

Государственный регистратор		ФГИС ЕГРН
полное наименование должности	подпись	инициалы, фамилия

М.П.





**Описание местоположения объекта недвижимости**

<b>Сооружение</b>			
вид объекта недвижимости			
Лист № __ Раздела <b>5.1</b>	Всего листов раздела <b>5.1</b> : __	Всего разделов: __	Всего листов выписки: __
<b>26.04.2022 № 99/2022/463765396</b>			
Кадастровый номер:		<b>78:36:0000000:4659</b>	

Номер точки	Координаты, м		Радиус, м	Средняя квадратическая погрешность определения координат характерных точек контура, м	Глубина, высота, м	
	X	Y			H1	H2
1	2	3	4	5	6	7
1762.9	106570.11	112946.01	данные отсутствуют	данные отсутствуют		
1762.10	106567.32	112939.53	данные отсутствуют	данные отсутствуют		
1763.1	106587.3	112971.81	данные отсутствуют	данные отсутствуют		
1763.2	106622.06	112957.59	данные отсутствуют	данные отсутствуют		
1763.3	106657.4	112942.85	данные отсутствуют	данные отсутствуют		
1763.4	106665.9	112939.61	данные отсутствуют	данные отсутствуют		
1763.5	106666.99	112939.5	данные отсутствуют	данные отсутствуют		
1763.6	106667.59	112950.89	данные отсутствуют	данные отсутствуют		
1763.7	106666.8	112950.82	данные отсутствуют	данные отсутствуют		
1763.8	106659.82	112950.17	данные отсутствуют	данные отсутствуют		
1763.9	106660.25	112949.48	данные отсутствуют	данные отсутствуют		
1764.1	106676.62	112962.26	данные отсутствуют	данные отсутствуют		
1764.2	106679.56	112961.91	данные отсутствуют	данные отсутствуют		
1765.1	106669.92	113022.48	данные отсутствуют	данные отсутствуют		

Государственный регистратор		ФГИС ЕГРН
полное наименование должности	подпись	инициалы, фамилия

М.П.



**Описание местоположения объекта недвижимости**

<b>Сооружение</b>			
вид объекта недвижимости			
Лист № __ Раздела <b>5.1</b>	Всего листов раздела <b>5.1</b> : __	Всего разделов: __	Всего листов выписки: __
<b>26.04.2022 № 99/2022/463765396</b>			
Кадастровый номер:		<b>78:36:0000000:4659</b>	

Номер точки	Координаты, м		Радиус, м	Средняя квадратическая погрешность определения координат характерных точек контура, м	Глубина, высота, м	
	X	Y			H1	H2
1	2	3	4	5	6	7
1765.2	106669.18	113022.54	данные отсутствуют	данные отсутствуют		
1765.3	106649.79	113025.26	данные отсутствуют	данные отсутствуют		
1765.4	106650.09	113027.66	данные отсутствуют	данные отсутствуют		
1766.1	106639.07	113046.42	данные отсутствуют	данные отсутствуют		
1766.2	106638.97	113045.77	данные отсутствуют	данные отсутствуют		
1766.3	106638.81	113044.35	данные отсутствуют	данные отсутствуют		
1767.1	106655.77	113081.05	данные отсутствуют	данные отсутствуют		
1767.2	106670.6	113075.62	данные отсутствуют	данные отсутствуют		
1767.3	106670.6	113074.04	данные отсутствуют	данные отсутствуют		
1767.4	106689.47	113073.44	данные отсутствуют	данные отсутствуют		
1767.5	106689.55	113074.55	данные отсутствуют	данные отсутствуют		
1768.1	106392.3	113054.95	данные отсутствуют	данные отсутствуют		
1768.2	106393.12	113054.44	данные отсутствуют	данные отсутствуют		
1768.3	106399.72	113050.26	данные отсутствуют	данные отсутствуют		

Государственный регистратор		ФГИС ЕГРН
полное наименование должности	подпись	инициалы, фамилия

М.П.



**Описание местоположения объекта недвижимости**

<b>Сооружение</b>			
вид объекта недвижимости			
Лист № __ Раздела <b>5.1</b>	Всего листов раздела <b>5.1</b> : __	Всего разделов: __	Всего листов выписки: __
<b>26.04.2022 № 99/2022/463765396</b>			
Кадастровый номер:		<b>78:36:0000000:4659</b>	

Номер точки	Координаты, м		Радиус, м	Средняя квадратическая погрешность определения координат характерных точек контура, м	Глубина, высота, м	
	X	Y			H1	H2
1	2	3	4	5	6	7
1768.4	106399.95	113050.77	данные отсутствуют	данные отсутствуют		
1768.5	106400.42	113051.45	данные отсутствуют	данные отсутствуют		
1768.6	106399.67	113051.98	данные отсутствуют	данные отсутствуют		
1768.7	106404.34	113060.75	данные отсутствуют	данные отсутствуют		
1768.8	106405.68	113063.21	данные отсутствуют	данные отсутствуют		
1769.1	107691.13	114270.75	данные отсутствуют	данные отсутствуют		
1769.2	107697.48	114273.25	данные отсутствуют	данные отсутствуют		
1769.3	107698.48	114273.73	данные отсутствуют	данные отсутствуют		
1769.4	107688.17	114299.83	данные отсутствуют	данные отсутствуют		
1769.5	107683.47	114311.68	данные отсутствуют	данные отсутствуют		
1769.6	107683.89	114311.98	данные отсутствуют	данные отсутствуют		
1769.7	107706.27	114321.53	данные отсутствуют	данные отсутствуют		
1770.1	105600.11	113818.13	данные отсутствуют	данные отсутствуют		
1770.2	105597.36	113818.94	данные отсутствуют	данные отсутствуют		

Государственный регистратор		ФГИС ЕГРН
полное наименование должности	подпись	инициалы, фамилия

М.П.



**Описание местоположения объекта недвижимости**

<b>Сооружение</b>			
вид объекта недвижимости			
Лист № __ Раздела <b>5.1</b>	Всего листов раздела <b>5.1</b> : __	Всего разделов: __	Всего листов выписки: __
<b>26.04.2022 № 99/2022/463765396</b>			
Кадастровый номер:		<b>78:36:0000000:4659</b>	

Номер точки	Координаты, м		Радиус, м	Средняя квадратическая погрешность определения координат характерных точек контура, м	Глубина, высота, м	
	X	Y			H1	H2
1	2	3	4	5	6	7
1770.3	105538.51	113836.44	данные отсутствуют	данные отсутствуют		
1771.1	107045.62	113185.88	данные отсутствуют	данные отсутствуют		
1771.2	107046.06	113185.61	данные отсутствуют	данные отсутствуют		
1771.3	107043.31	113175.99	данные отсутствуют	данные отсутствуют		
1771.4	107042.85	113174.58	данные отсутствуют	данные отсутствуют		
1771.5	107050.15	113172.21	данные отсутствуют	данные отсутствуют		
1771.6	107053.64	113171.14	данные отсутствуют	данные отсутствуют		
1771.7	107143.67	113143.38	данные отсутствуют	данные отсутствуют		
1771.8	107147.56	113145.71	данные отсутствуют	данные отсутствуют		
1771.9	107231.69	113196.02	данные отсутствуют	данные отсутствуют		
1771.10	107241.2	113209.67	данные отсутствуют	данные отсутствуют		
1771.11	107245.18	113216.15	данные отсутствуют	данные отсутствуют		
1772.1	108391.78	116034.81	данные отсутствуют	данные отсутствуют		
1772.2	108393.25	116035.42	данные отсутствуют	данные отсутствуют		

Государственный регистратор		ФГИС ЕГРН
полное наименование должности	подпись	инициалы, фамилия

М.П.



**Описание местоположения объекта недвижимости**

<b>Сооружение</b>			
вид объекта недвижимости			
Лист № __ Раздела <b>5.1</b>	Всего листов раздела <b>5.1</b> : __	Всего разделов: __	Всего листов выписки: __
<b>26.04.2022 № 99/2022/463765396</b>			
Кадастровый номер:		<b>78:36:0000000:4659</b>	

Номер точки	Координаты, м		Радиус, м	Средняя квадратическая погрешность определения координат характерных точек контура, м	Глубина, высота, м	
	X	Y			H1	H2
1	2	3	4	5	6	7
1772.3	108394.12	116035.67	данные отсутствуют	данные отсутствуют		
1772.4	108393.81	116036.38	данные отсутствуют	данные отсутствуют		
1773.1	106920.78	116384.56	данные отсутствуют	данные отсутствуют		
1773.2	106922.55	116380.81	данные отсутствуют	данные отсутствуют		
1774.1	105185.27	113379.52	данные отсутствуют	данные отсутствуют		
1774.2	105205.58	113369.56	данные отсутствуют	данные отсутствуют		
1774.3	105206.51	113370.35	данные отсутствуют	данные отсутствуют		
1774.4	105214.58	113377.6	данные отсутствуют	данные отсутствуют		
1774.5	105215.28	113377.52	данные отсутствуют	данные отсутствуют		
1775.1	105987.09	113965.59	данные отсутствуют	данные отсутствуют		
1775.2	106023.53	113954.78	данные отсутствуют	данные отсутствуют		
1775.3	106059.65	113944.04	данные отсутствуют	данные отсутствуют		
1775.4	106059.06	113942.66	данные отсутствуют	данные отсутствуют		
1775.5	106052.19	113919.12	данные отсутствуют	данные отсутствуют		

Государственный регистратор		ФГИС ЕГРН
полное наименование должности	подпись	инициалы, фамилия

М.П.



**Описание местоположения объекта недвижимости**

<b>Сооружение</b>			
вид объекта недвижимости			
Лист № __ Раздела <b>5.1</b>	Всего листов раздела <b>5.1</b> : __	Всего разделов: __	Всего листов выписки: __
<b>26.04.2022 № 99/2022/463765396</b>			
Кадастровый номер:		<b>78:36:0000000:4659</b>	

Номер точки	Координаты, м		Радиус, м	Средняя квадратическая погрешность определения координат характерных точек контура, м	Глубина, высота, м	
	X	Y			H1	H2
1	2	3	4	5	6	7
1776.1	106001.87	113611.43	данные отсутствуют	данные отсутствуют		
1776.2	106014.12	113607.2	данные отсутствуют	данные отсутствуют		
1776.3	106018.87	113605.57	данные отсутствуют	данные отсутствуют		
1776.4	106044.92	113595.58	данные отсутствуют	данные отсутствуют		
1776.5	106045.26	113596.65	данные отсутствуют	данные отсутствуют		
1776.6	106047.19	113601.98	данные отсутствуют	данные отсутствуют		
1777.1	106506.22	112779.21	данные отсутствуют	данные отсутствуют		
1777.2	106443.95	112803.21	данные отсутствуют	данные отсутствуют		
1777.3	106414.25	112814.53	данные отсутствуют	данные отсутствуют		
1777.4	106414.97	112816.66	данные отсутствуют	данные отсутствуют		
1777.5	106417.03	112822.61	данные отсутствуют	данные отсутствуют		
1778.1	106684.4	113393.08	данные отсутствуют	данные отсутствуют		
1778.2	106679.43	113394.63	данные отсутствуют	данные отсутствуют		
1778.3	106670.11	113397.5	данные отсутствуют	данные отсутствуют		

Государственный регистратор		ФГИС ЕГРН
полное наименование должности	подпись	инициалы, фамилия

М.П.



**Описание местоположения объекта недвижимости**

<b>Сооружение</b>			
вид объекта недвижимости			
Лист № __ Раздела <b>5.1</b>	Всего листов раздела <b>5.1</b> : __	Всего разделов: __	Всего листов выписки: __
<b>26.04.2022 № 99/2022/463765396</b>			
Кадастровый номер:		<b>78:36:0000000:4659</b>	

Номер точки	Координаты, м		Радиус, м	Средняя квадратическая погрешность определения координат характерных точек контура, м	Глубина, высота, м	
	X	Y			H1	H2
1	2	3	4	5	6	7
1778.4	106640.18	113406.35	данные отсутствуют	данные отсутствуют		
1779.1	108473.76	115744.71	данные отсутствуют	данные отсутствуют		
1779.2	108501.01	115756.99	данные отсутствуют	данные отсутствуют		
1779.3	108502.56	115757.66	данные отсутствуют	данные отсутствуют		
1780.1	108610.68	113783.51	данные отсутствуют	данные отсутствуют		
1780.2	108609.11	113786.95	данные отсутствуют	данные отсутствуют		
1780.3	108602.07	113802.65	данные отсутствуют	данные отсутствуют		
1780.4	108526.79	113775.07	данные отсутствуют	данные отсутствуют		
1780.5	108527.26	113773.42	данные отсутствуют	данные отсутствуют		
1780.6	108533.76	113755.82	данные отсутствуют	данные отсутствуют		
1781.1	107552.78	117200.23	данные отсутствуют	данные отсутствуют		
1781.2	107518.3	117181.15	данные отсутствуют	данные отсутствуют		
1781.3	107517.03	117180.49	данные отсутствуют	данные отсутствуют		
1781.4	107516.42	117181.83	данные отсутствуют	данные отсутствуют		

Государственный регистратор		ФГИС ЕГРН
полное наименование должности	подпись	инициалы, фамилия

М.П.



**Описание местоположения объекта недвижимости**

<b>Сооружение</b>			
вид объекта недвижимости			
Лист № __ Раздела <b>5.1</b>	Всего листов раздела <b>5.1</b> : __	Всего разделов: __	Всего листов выписки: __
<b>26.04.2022 № 99/2022/463765396</b>			
Кадастровый номер:		<b>78:36:0000000:4659</b>	

Номер точки	Координаты, м		Радиус, м	Средняя квадратическая погрешность определения координат характерных точек контура, м	Глубина, высота, м	
	X	Y			H1	H2
1	2	3	4	5	6	7
1781.5	107515.84	117182.89	данные отсутствуют	данные отсутствуют		
1781.6	107511.03	117195.31	данные отсутствуют	данные отсутствуют		
1781.7	107489.15	117248.11	данные отсутствуют	данные отсутствуют		
1781.8	107494.88	117252.73	данные отсутствуют	данные отсутствуют		
1781.9	107494.46	117253.48	данные отсутствуют	данные отсутствуют		
1781.10	107493.05	117256.38	данные отсутствуют	данные отсутствуют		
1782.1	105778.05	113059.52	данные отсутствуют	данные отсутствуют		
1782.2	105778.49	113060.29	данные отсутствуют	данные отсутствуют		
1782.3	105789.33	113056.19	данные отсутствуют	данные отсутствуют		
1782.4	105789.67	113056.79	данные отсутствуют	данные отсутствуют		
1782.5	105791.57	113062.09	данные отсутствуют	данные отсутствуют		
1783.1	106575.69	112753.17	данные отсутствуют	данные отсутствуют		
1783.2	106615.52	112738.52	данные отсутствуют	данные отсутствуют		
1783.3	106615.08	112737.55	данные отсутствуют	данные отсутствуют		

Государственный регистратор		ФГИС ЕГРН
полное наименование должности	подпись	инициалы, фамилия

М.П.





**Описание местоположения объекта недвижимости**

<b>Сооружение</b>			
вид объекта недвижимости			
Лист № __ Раздела <b>5.1</b>	Всего листов раздела <b>5.1</b> : __	Всего разделов: __	Всего листов выписки: __
<b>26.04.2022 № 99/2022/463765396</b>			
Кадастровый номер:		<b>78:36:0000000:4659</b>	

Номер точки	Координаты, м		Радиус, м	Средняя квадратическая погрешность определения координат характерных точек контура, м	Глубина, высота, м	
	X	Y			H1	H2
1	2	3	4	5	6	7
1783.4	106614.29	112735.44	данные отсутствуют	данные отсутствуют		
1784.1	107521.83	112374.56	данные отсутствуют	данные отсутствуют		
1784.2	107537.59	112382.83	данные отсутствуют	данные отсутствуют		
1784.3	107537.67	112383.06	данные отсутствуют	данные отсутствуют		
1784.4	107604.22	112358.1	данные отсутствуют	данные отсутствуют		
1784.5	107616.93	112353.02	данные отсутствуют	данные отсутствуют		
1784.6	107617.13	112353.58	данные отсутствуют	данные отсутствуют		
1784.7	107619.99	112359.94	данные отсутствуют	данные отсутствуют		
1785.1	109320.95	117231.6	данные отсутствуют	данные отсутствуют		
1785.2	109322.1	117236.09	данные отсутствуют	данные отсутствуют		
1785.3	109322.39	117237.66	данные отсутствуют	данные отсутствуют		
1785.4	109302.45	117242.43	данные отсутствуют	данные отсутствуют		
1785.5	109175.85	117275.58	данные отсутствуют	данные отсутствуют		
1785.6	109050	117308.62	данные отсутствуют	данные отсутствуют		

Государственный регистратор		ФГИС ЕГРН
полное наименование должности	подпись	инициалы, фамилия

М.П.



**Описание местоположения объекта недвижимости**

<b>Сооружение</b>			
вид объекта недвижимости			
Лист № __ Раздела <b>5.1</b>	Всего листов раздела <b>5.1</b> : __	Всего разделов: __	Всего листов выписки: __
<b>26.04.2022 № 99/2022/463765396</b>			
Кадастровый номер:		<b>78:36:0000000:4659</b>	

Номер точки	Координаты, м		Радиус, м	Средняя квадратическая погрешность определения координат характерных точек контура, м	Глубина, высота, м	
	X	Y			H1	H2
1	2	3	4	5	6	7
1785.7	108930.7	117340.68	данные отсутствуют	данные отсутствуют		
1785.8	108929.43	117340.95	данные отсутствуют	данные отсутствуют		
1786.1	106630.2	113409.32	данные отсутствуют	данные отсутствуют		
1786.2	106629.65	113407.9	данные отсутствуют	данные отсутствуют		
1787.1	107671.43	116008.91	данные отсутствуют	данные отсутствуют		
1787.2	107671.67	116008.34	данные отсутствуют	данные отсутствуют		
1787.3	107671.94	116007.66	данные отсутствуют	данные отсутствуют		
1788.1	106670.11	113397.5	данные отсутствуют	данные отсутствуют		
1788.2	106669.92	113396.72	данные отсутствуют	данные отсутствуют		
1788.3	106660.23	113368.85	данные отсутствуют	данные отсутствуют		
1789.1	107661.35	116034.06	данные отсутствуют	данные отсутствуют		
1789.2	107647.24	116068.54	данные отсутствуют	данные отсутствуют		
1789.3	107646.25	116070.91	данные отсутствуют	данные отсутствуют		
1790.1	106537.8	112766.92	данные отсутствуют	данные отсутствуют		

Государственный регистратор		ФГИС ЕГРН
полное наименование должности	подпись	инициалы, фамилия

М.П.



**Описание местоположения объекта недвижимости**

<b>Сооружение</b>			
вид объекта недвижимости			
Лист № __ Раздела <b>5.1</b>	Всего листов раздела <b>5.1</b> : __	Всего разделов: __	Всего листов выписки: __
<b>26.04.2022 № 99/2022/463765396</b>			
Кадастровый номер:		<b>78:36:0000000:4659</b>	

Номер точки	Координаты, м		Радиус, м	Средняя квадратическая погрешность определения координат характерных точек контура, м	Глубина, высота, м	
	X	Y			H1	H2
1	2	3	4	5	6	7
1790.2	106537.59	112766.16	данные отсутствуют	данные отсутствуют		
1791.1	106561.59	113429.52	данные отсутствуют	данные отсутствуют		
1791.2	106561.64	113429.82	данные отсутствуют	данные отсутствуют		
1791.3	106577.93	113487.87	данные отсутствуют	данные отсутствуют		
1792.1	108083.48	116898.47	данные отсутствуют	данные отсутствуют		
1792.2	108094.67	116880.64	данные отсутствуют	данные отсутствуют		
1792.3	108095.21	116879.66	данные отсутствуют	данные отсутствуют		
1792.4	108146.87	116900.66	данные отсутствуют	данные отсутствуют		
1792.5	108146.43	116901.35	данные отсутствуют	данные отсутствуют		
1792.6	108129.49	116945.11	данные отсутствуют	данные отсутствуют		
1793.1	110088.06	117034.53	данные отсутствуют	данные отсутствуют		
1793.2	110089.43	117040.88	данные отсутствуют	данные отсутствуют		
1793.3	110090.1	117044.18	данные отсутствуют	данные отсутствуют		
1794.1	108474.42	115742.99	данные отсутствуют	данные отсутствуют		

Государственный регистратор		ФГИС ЕГРН
полное наименование должности	подпись	инициалы, фамилия

М.П.



**Описание местоположения объекта недвижимости**

<b>Сооружение</b>			
вид объекта недвижимости			
Лист № __ Раздела <b>5.1</b>	Всего листов раздела <b>5.1</b> : __	Всего разделов: __	Всего листов выписки: __
<b>26.04.2022 № 99/2022/463765396</b>			
Кадастровый номер:		<b>78:36:0000000:4659</b>	

Номер точки	Координаты, м		Радиус, м	Средняя квадратическая погрешность определения координат характерных точек контура, м	Глубина, высота, м	
	X	Y			H1	H2
1	2	3	4	5	6	7
1794.2	108501.9	115754.36	данные отсутствуют	данные отсутствуют		
1794.3	108503.62	115755.08	данные отсутствуют	данные отсутствуют		
1795.1	107263.42	117027.63	данные отсутствуют	данные отсутствуют		
1795.2	107264.48	117025.48	данные отсутствуют	данные отсутствуют		
1795.3	107276.37	116993.77	данные отсутствуют	данные отсутствуют		
1796.1	105548.38	113135.54	данные отсутствуют	данные отсутствуют		
1796.2	105548.59	113136.23	данные отсутствуют	данные отсутствуют		
1796.3	105547.37	113136.58	данные отсутствуют	данные отсутствуют		
1796.4	105537.36	113140.01	данные отсутствуют	данные отсутствуют		
1797.1	105616.64	113890.83	данные отсутствуют	данные отсутствуют		
1797.2	105612.21	113876.9	данные отсутствуют	данные отсутствуют		
1797.3	105614.19	113876.25	данные отсутствуют	данные отсутствуют		
1797.4	105666.76	113860.31	данные отсутствуют	данные отсутствуют		
1797.5	105711.33	113847.51	данные отсутствуют	данные отсутствуют		

Государственный регистратор		ФГИС ЕГРН
полное наименование должности	подпись	инициалы, фамилия

М.П.



**Описание местоположения объекта недвижимости**

<b>Сооружение</b>			
вид объекта недвижимости			
Лист № __ Раздела <b>5.1</b>	Всего листов раздела <b>5.1</b> : __	Всего разделов: __	Всего листов выписки: __
<b>26.04.2022 № 99/2022/463765396</b>			
Кадастровый номер:		<b>78:36:0000000:4659</b>	

Номер точки	Координаты, м		Радиус, м	Средняя квадратическая погрешность определения координат характерных точек контура, м	Глубина, высота, м	
	X	Y			H1	H2
1	2	3	4	5	6	7
1797.6	105804.37	113822.77	данные отсутствуют	данные отсутствуют		
1797.7	105923.64	113784.2	данные отсутствуют	данные отсутствуют		
1797.8	106018.41	113755.62	данные отсутствуют	данные отсутствуют		
1797.9	106052.55	113745.94	данные отсутствуют	данные отсутствуют		
1797.10	106167.71	113712.46	данные отсутствуют	данные отсутствуют		
1797.11	106232.37	113693.42	данные отсутствуют	данные отсутствуют		
1798.1	106352.42	112837.82	данные отсутствуют	данные отсутствуют		
1798.2	106353	112838.88	данные отсутствуют	данные отсутствуют		
1798.3	106383.71	112827.11	данные отсутствуют	данные отсутствуют		
1798.4	106383.13	112825.86	данные отсутствуют	данные отсутствуют		
1798.5	106372.98	112799.72	данные отсутствуют	данные отсутствуют		
1799.1	107494.88	117252.73	данные отсутствуют	данные отсутствуют		
1799.2	107497.28	117254.36	данные отсутствуют	данные отсутствуют		
1800.1	105968.96	113614.55	данные отсутствуют	данные отсутствуют		

Государственный регистратор		ФГИС ЕГРН
полное наименование должности	подпись	инициалы, фамилия

М.П.



**Описание местоположения объекта недвижимости**

<b>Сооружение</b>			
вид объекта недвижимости			
Лист № __ Раздела <b>5.1</b>	Всего листов раздела <b>5.1</b> : __	Всего разделов: __	Всего листов выписки: __
<b>26.04.2022 № 99/2022/463765396</b>			
Кадастровый номер:		<b>78:36:0000000:4659</b>	

Номер точки	Координаты, м		Радиус, м	Средняя квадратическая погрешность определения координат характерных точек контура, м	Глубина, высота, м	
	X	Y			H1	H2
1	2	3	4	5	6	7
1800.2	105971.32	113621.02	данные отсутствуют	данные отсутствуют		
1800.3	105971.54	113621.69	данные отсутствуют	данные отсутствуют		
1800.4	105986.43	113617.18	данные отсутствуют	данные отсутствуют		
1801.1	106684.85	113352.54	данные отсутствуют	данные отсутствуют		
1801.2	106686.36	113352.4	данные отсутствуют	данные отсутствуют		
1802.1	109323.15	117230.74	данные отсутствуют	данные отсутствуют		
1802.2	109324.68	117235.74	данные отсутствуют	данные отсутствуют		
1802.3	109324.94	117236.96	данные отсутствуют	данные отсутствуют		
1802.4	109429.05	117210.66	данные отсутствуют	данные отсутствуют		
1802.5	109551.83	117178.63	данные отсутствуют	данные отсутствуют		
1802.6	109670.62	117147.89	данные отсутствуют	данные отсутствуют		
1802.7	109680.37	117145.22	данные отсутствуют	данные отсутствуют		
1803.1	106534.48	112775.86	данные отсутствуют	данные отсутствуют		
1803.2	106533.1	112771.22	данные отсутствуют	данные отсутствуют		

Государственный регистратор		ФГИС ЕГРН
полное наименование должности	подпись	инициалы, фамилия

М.П.



**Описание местоположения объекта недвижимости**

<b>Сооружение</b>			
вид объекта недвижимости			
Лист № __ Раздела <b>5.1</b>	Всего листов раздела <b>5.1</b> : __	Всего разделов: __	Всего листов выписки: __
<b>26.04.2022 № 99/2022/463765396</b>			
Кадастровый номер:		<b>78:36:0000000:4659</b>	

Номер точки	Координаты, м		Радиус, м	Средняя квадратическая погрешность определения координат характерных точек контура, м	Глубина, высота, м	
	X	Y			H1	H2
1	2	3	4	5	6	7
1803.3	106532.28	112769.21	данные отсутствуют	данные отсутствуют		
1804.1	106559.55	113430.12	данные отсутствуют	данные отсутствуют		
1804.2	106559.36	113429.6	данные отсутствуют	данные отсутствуют		
1804.3	106557.13	113422.11	данные отсутствуют	данные отсутствуют		
1805.1	106991.82	113297	данные отсутствуют	данные отсутствуют		
1805.2	106992.04	113297.6	данные отсутствуют	данные отсутствуют		
1805.3	106992.86	113297.34	данные отсутствуют	данные отсутствуют		
1805.4	106992.95	113297.81	данные отсутствуют	данные отсутствуют		
1806.1	106507.55	112778.67	данные отсутствуют	данные отсутствуют		
1806.2	106507.71	112779.32	данные отсутствуют	данные отсутствуют		
1806.3	106514.32	112796.44	данные отсутствуют	данные отсутствуют		
1807.1	107970.53	113452.32	данные отсутствуют	данные отсутствуют		
1807.2	107963.63	113449.19	данные отсутствуют	данные отсутствуют		
1807.3	107952.07	113476.23	данные отсутствуют	данные отсутствуют		

Государственный регистратор		ФГИС ЕГРН
полное наименование должности	подпись	инициалы, фамилия

М.П.



**Описание местоположения объекта недвижимости**

<b>Сооружение</b>			
вид объекта недвижимости			
Лист № __ Раздела <b>5.1</b>	Всего листов раздела <b>5.1</b> : __	Всего разделов: __	Всего листов выписки: __
<b>26.04.2022 № 99/2022/463765396</b>			
Кадастровый номер:		<b>78:36:0000000:4659</b>	

Номер точки	Координаты, м		Радиус, м	Средняя квадратическая погрешность определения координат характерных точек контура, м	Глубина, высота, м	
	X	Y			H1	H2
1	2	3	4	5	6	7
1807.4	107951.47	113475.93	данные отсутствуют	данные отсутствуют		
1807.5	107937.89	113470.69	данные отсутствуют	данные отсутствуют		
1808.1	105532.62	114247.31	данные отсутствуют	данные отсутствуют		
1808.2	105536.92	114237.7	данные отсутствуют	данные отсутствуют		
1808.3	105537.37	114237.02	данные отсутствуют	данные отсутствуют		
1809.1	106959.6	113308.05	данные отсутствуют	данные отсутствуют		
1809.2	106959.49	113307.46	данные отсутствуют	данные отсутствуют		
1809.3	106992.04	113297.6	данные отсутствуют	данные отсутствуют		
1810.1	106545.73	113434.35	данные отсутствуют	данные отсутствуют		
1810.2	106536.66	113436.98	данные отсутствуют	данные отсутствуют		
1810.3	106532.04	113438.56	данные отсутствуют	данные отсутствуют		
1810.4	106532.28	113439.52	данные отсутствуют	данные отсутствуют		
1810.5	106534.4	113446.59	данные отсутствуют	данные отсутствуют		
1811.1	106838.77	113345.9	данные отсутствуют	данные отсутствуют		

Государственный регистратор		ФГИС ЕГРН
полное наименование должности	подпись	инициалы, фамилия

М.П.





**Описание местоположения объекта недвижимости**

<b>Сооружение</b>			
вид объекта недвижимости			
Лист № __ Раздела <b>5.1</b>	Всего листов раздела <b>5.1</b> : __	Всего разделов: __	Всего листов выписки: __
<b>26.04.2022 № 99/2022/463765396</b>			
Кадастровый номер:		<b>78:36:0000000:4659</b>	

Номер точки	Координаты, м		Радиус, м	Средняя квадратическая погрешность определения координат характерных точек контура, м	Глубина, высота, м	
	X	Y			H1	H2
1	2	3	4	5	6	7
1811.2	106838.49	113345.06	данные отсутствуют	данные отсутствуют		
1811.3	106822.99	113349.81	данные отсутствуют	данные отсутствуют		
1811.4	106819.8	113350.97	данные отсутствуют	данные отсутствуют		
1812.1	105991.85	112979.29	данные отсутствуют	данные отсутствуют		
1812.2	106054.86	112954.89	данные отсутствуют	данные отсутствуют		
1812.3	106054.44	112953.56	данные отсутствуют	данные отсутствуют		
1812.4	106049.52	112942.9	данные отсутствуют	данные отсутствуют		
1813.1	106788.15	112676.96	данные отсутствуют	данные отсутствуют		
1813.2	106789.28	112676.63	данные отсутствуют	данные отсутствуют		
1814.1	107456.46	112427.37	данные отсутствуют	данные отсутствуют		
1814.2	107450.84	112417.23	данные отсутствуют	данные отсутствуют		
1814.3	107450.45	112416.46	данные отсутствуют	данные отсутствуют		
1814.4	107368.27	112447.85	данные отсутствуют	данные отсутствуют		
1814.5	107273.59	112484.02	данные отсутствуют	данные отсутствуют		

Государственный регистратор		ФГИС ЕГРН
полное наименование должности	подпись	инициалы, фамилия

М.П.



**Описание местоположения объекта недвижимости**

<b>Сооружение</b>			
вид объекта недвижимости			
Лист № __ Раздела <b>5.1</b>	Всего листов раздела <b>5.1</b> : __	Всего разделов: __	Всего листов выписки: __
<b>26.04.2022 № 99/2022/463765396</b>			
Кадастровый номер:		<b>78:36:0000000:4659</b>	

Номер точки	Координаты, м		Радиус, м	Средняя квадратическая погрешность определения координат характерных точек контура, м	Глубина, высота, м	
	X	Y			H1	H2
1	2	3	4	5	6	7
1814.6	107273.35	112483.53	данные отсутствуют	данные отсутствуют		
1814.7	107270.71	112476.62	данные отсутствуют	данные отсутствуют		
1814.8	107271.34	112476.21	данные отсутствуют	данные отсутствуют		
1815.1	108872.21	117190.5	данные отсутствуют	данные отсутствуют		
1815.2	108873.07	117190.78	данные отсутствуют	данные отсутствуют		
1815.3	108874.24	117191.36	данные отсутствуют	данные отсутствуют		
1816.1	108381.75	114525.9	данные отсутствуют	данные отсутствуют		
1816.2	108382.11	114526.03	данные отсутствуют	данные отсутствуют		
1816.3	108381.88	114526.61	данные отсутствуют	данные отсутствуют		
1817.1	105237.31	113319.06	данные отсутствуют	данные отсутствуют		
1817.2	105236.59	113318.7	данные отсутствуют	данные отсутствуют		
1817.3	105239.51	113313.4	данные отсутствуют	данные отсутствуют		
1817.4	105252.77	113292.41	данные отсутствуют	данные отсутствуют		
1817.5	105265.83	113272.61	данные отсутствуют	данные отсутствуют		

Государственный регистратор		ФГИС ЕГРН
полное наименование должности	подпись	инициалы, фамилия

М.П.



**Описание местоположения объекта недвижимости**

<b>Сооружение</b>			
вид объекта недвижимости			
Лист № __ Раздела <b>5.1</b>	Всего листов раздела <b>5.1</b> : __	Всего разделов: __	Всего листов выписки: __
<b>26.04.2022 № 99/2022/463765396</b>			
Кадастровый номер:		<b>78:36:0000000:4659</b>	

Номер точки	Координаты, м		Радиус, м	Средняя квадратическая погрешность определения координат характерных точек контура, м	Глубина, высота, м	
	X	Y			H1	H2
1	2	3	4	5	6	7
1818.1	105293.46	113281.37	данные отсутствуют	данные отсутствуют		
1818.2	105293.79	113280.84	данные отсутствуют	данные отсутствуют		
1819.1	105936.85	113811.82	данные отсутствуют	данные отсутствуют		
1819.2	106023.65	113785.87	данные отсутствуют	данные отсутствуют		
1819.3	106025.68	113785.35	данные отсутствуют	данные отсутствуют		
1819.4	106018.63	113756.29	данные отсутствуют	данные отсутствуют		
1819.5	106018.41	113755.62	данные отсутствуют	данные отсутствуют		
1820.1	106822.99	113349.81	данные отсутствуют	данные отсутствуют		
1820.2	106822.74	113349.19	данные отсутствуют	данные отсутствуют		
1821.1	106207.96	113928.7	данные отсутствуют	данные отсутствуют		
1821.2	106206.93	113928.77	данные отсутствуют	данные отсутствуют		
1821.3	106199.98	113930.54	данные отсутствуют	данные отсутствуют		
1822.1	107956.83	113462.59	данные отсутствуют	данные отсутствуют		
1822.2	107951.92	113473.99	данные отсутствуют	данные отсутствуют		

Государственный регистратор		ФГИС ЕГРН
полное наименование должности	подпись	инициалы, фамилия

М.П.



**Описание местоположения объекта недвижимости**

<b>Сооружение</b>			
вид объекта недвижимости			
Лист № __ Раздела <b>5.1</b>	Всего листов раздела <b>5.1</b> : __	Всего разделов: __	Всего листов выписки: __
<b>26.04.2022 № 99/2022/463765396</b>			
Кадастровый номер:		<b>78:36:0000000:4659</b>	

Номер точки	Координаты, м		Радиус, м	Средняя квадратическая погрешность определения координат характерных точек контура, м	Глубина, высота, м	
	X	Y			H1	H2
1	2	3	4	5	6	7
1822.3	107951.07	113473.59	данные отсутствуют	данные отсутствуют		
1822.4	107938.37	113468.36	данные отсутствуют	данные отсутствуют		
1823.1	106619.18	113308.37	данные отсутствуют	данные отсутствуют		
1823.2	106619.01	113307.74	данные отсутствуют	данные отсутствуют		
1823.3	106616.6	113297.24	данные отсутствуют	данные отсутствуют		
1823.4	106591.76	113244.05	данные отсутствуют	данные отсутствуют		
1824.1	106959.49	113307.46	данные отсутствуют	данные отсутствуют		
1824.2	106949.39	113310.58	данные отсутствуют	данные отсутствуют		
1824.3	106949.3	113310.08	данные отсутствуют	данные отсутствуют		
1824.4	106945.01	113296.77	данные отсутствуют	данные отсутствуют		
1825.1	107616.45	116148.57	данные отсутствуют	данные отсутствуют		
1825.2	107596.2	116199.47	данные отсутствуют	данные отсутствуют		
1826.1	105908.74	113988.49	данные отсутствуют	данные отсутствуют		
1826.2	105907.64	113988.72	данные отсутствуют	данные отсутствуют		

Государственный регистратор		ФГИС ЕГРН
полное наименование должности	подпись	инициалы, фамилия

М.П.



**Описание местоположения объекта недвижимости**

<b>Сооружение</b>			
вид объекта недвижимости			
Лист № __ Раздела <b>5.1</b>	Всего листов раздела <b>5.1</b> : __	Всего разделов: __	Всего листов выписки: __
<b>26.04.2022 № 99/2022/463765396</b>			
Кадастровый номер:		<b>78:36:0000000:4659</b>	

Номер точки	Координаты, м		Радиус, м	Средняя квадратическая погрешность определения координат характерных точек контура, м	Глубина, высота, м	
	X	Y			H1	H2
1	2	3	4	5	6	7
1827.1	105670.84	114281.15	данные отсутствуют	данные отсутствуют		
1827.2	105680.75	114284.95	данные отсутствуют	данные отсутствуют		
1827.3	105681.36	114285.13	данные отсутствуют	данные отсутствуют		
1827.4	105677.49	114292.09	данные отсутствуют	данные отсутствуют		
1827.5	105674.18	114299	данные отсутствуют	данные отсутствуют		
1828.1	108006.07	113342.3	данные отсутствуют	данные отсутствуют		
1828.2	107985.61	113391.99	данные отсутствуют	данные отсутствуют		
1828.3	107983.88	113395.37	данные отсутствуют	данные отсутствуют		
1828.4	107979.79	113406.83	данные отсутствуют	данные отсутствуют		
1828.5	107979.01	113406.38	данные отсутствуют	данные отсутствуют		
1828.6	107963.87	113400.43	данные отсутствуют	данные отсутствуют		
1829.1	104990.18	114211.45	данные отсутствуют	данные отсутствуют		
1829.2	104994.19	114210.78	данные отсутствуют	данные отсутствуют		
1830.1	107274.56	114385.4	данные отсутствуют	данные отсутствуют		

Государственный регистратор		ФГИС ЕГРН
полное наименование должности	подпись	инициалы, фамилия

М.П.



**Описание местоположения объекта недвижимости**

<b>Сооружение</b>			
вид объекта недвижимости			
Лист № __ Раздела <b>5.1</b>	Всего листов раздела <b>5.1</b> : __	Всего разделов: __	Всего листов выписки: __
<b>26.04.2022 № 99/2022/463765396</b>			
Кадастровый номер:		<b>78:36:0000000:4659</b>	

Номер точки	Координаты, м		Радиус, м	Средняя квадратическая погрешность определения координат характерных точек контура, м	Глубина, высота, м	
	X	Y			H1	H2
1	2	3	4	5	6	7
1830.2	107273.62	114388.55	данные отсутствуют	данные отсутствуют		
1830.3	107229.37	114509.39	данные отсутствуют	данные отсутствуют		
1830.4	107227.5	114513.89	данные отсутствуют	данные отсутствуют		
1830.5	107224.14	114523.41	данные отсутствуют	данные отсутствуют		
1830.6	107220.11	114524.86	данные отсутствуют	данные отсутствуют		
1830.7	107210.28	114547.21	данные отсутствуют	данные отсутствуют		
1830.8	107209.5	114546.84	данные отсутствуют	данные отсутствуют		
1830.9	107193.22	114540.09	данные отсутствуют	данные отсутствуют		
1831.1	106459.31	113459.42	данные отсутствуют	данные отсутствуют		
1831.2	106459.65	113460.28	данные отсутствуют	данные отсутствуют		
1831.3	106448.61	113463.67	данные отсутствуют	данные отсутствуют		
1831.4	106448.82	113464.34	данные отсутствуют	данные отсутствуют		
1831.5	106450.23	113469.01	данные отсутствуют	данные отсутствуют		
1832.1	106622.06	112957.59	данные отсутствуют	данные отсутствуют		

Государственный регистратор		ФГИС ЕГРН
полное наименование должности	подпись	инициалы, фамилия

М.П.



**Описание местоположения объекта недвижимости**

<b>Сооружение</b>			
вид объекта недвижимости			
Лист № __ Раздела <b>5.1</b>	Всего листов раздела <b>5.1</b> : __	Всего разделов: __	Всего листов выписки: __
<b>26.04.2022 № 99/2022/463765396</b>			
Кадастровый номер:		<b>78:36:0000000:4659</b>	

Номер точки	Координаты, м		Радиус, м	Средняя квадратическая погрешность определения координат характерных точек контура, м	Глубина, высота, м	
	X	Y			H1	H2
1	2	3	4	5	6	7
1832.2	106621.83	112957.08	данные отсутствуют	данные отсутствуют		
1832.3	106614.08	112939.64	данные отсутствуют	данные отсутствуют		
1833.1	107095.39	113450.13	данные отсутствуют	данные отсутствуют		
1833.2	107094.25	113450.65	данные отсутствуют	данные отсутствуют		
1833.3	107093.69	113448.43	данные отсутствуют	данные отсутствуют		
1834.1	106945.22	113320.06	данные отсутствуют	данные отсутствуют		
1834.2	106943.05	113313.39	данные отсутствуют	данные отсутствуют		
1834.3	106942.85	113312.59	данные отсутствуют	данные отсутствуют		
1834.4	106949.39	113310.58	данные отсутствуют	данные отсутствуют		
1835.1	108482.04	115980.39	данные отсутствуют	данные отсутствуют		
1835.2	108483.03	115980.92	данные отсутствуют	данные отсутствуют		
1835.3	108500.61	115988.39	данные отсутствуют	данные отсутствуют		
1836.1	107410.79	114626.65	данные отсутствуют	данные отсутствуют		
1836.2	107424.12	114631.94	данные отсутствуют	данные отсутствуют		

Государственный регистратор		ФГИС ЕГРН
полное наименование должности	подпись	инициалы, фамилия

М.П.



**Описание местоположения объекта недвижимости**

<b>Сооружение</b>			
вид объекта недвижимости			
Лист № __ Раздела <b>5.1</b>	Всего листов раздела <b>5.1</b> : __	Всего разделов: __	Всего листов выписки: __
<b>26.04.2022 № 99/2022/463765396</b>			
Кадастровый номер:		<b>78:36:0000000:4659</b>	

Номер точки	Координаты, м		Радиус, м	Средняя квадратическая погрешность определения координат характерных точек контура, м	Глубина, высота, м	
	X	Y			H1	H2
1	2	3	4	5	6	7
1836.3	107423.86	114632.48	данные отсутствуют	данные отсутствуют		
1836.4	107420.3	114641.07	данные отсутствуют	данные отсутствуют		
1837.1	106107.58	113936.91	данные отсутствуют	данные отсутствуют		
1837.2	106106.09	113937.26	данные отсутствуют	данные отсутствуют		
1837.3	106104.74	113937.67	данные отсутствуют	данные отсутствуют		
1838.1	106564.99	113595.03	данные отсутствуют	данные отсутствуют		
1838.2	106468.06	113624.58	данные отсутствуют	данные отсутствуют		
1838.3	106418.09	113639.14	данные отсутствуют	данные отсутствуют		
1839.1	106942.85	113312.59	данные отсутствуют	данные отсутствуют		
1839.2	106922.03	113318.72	данные отсутствуют	данные отсутствуют		
1839.3	106921.88	113318.36	данные отсутствуют	данные отсутствуют		
1839.4	106918.48	113307.7	данные отсутствуют	данные отсутствуют		
1840.1	106718.12	113548.88	данные отсутствуют	данные отсутствуют		
1840.2	106718.29	113549.54	данные отсутствуют	данные отсутствуют		

Государственный регистратор		ФГИС ЕГРН
полное наименование должности	подпись	инициалы, фамилия

М.П.





**Описание местоположения объекта недвижимости**

<b>Сооружение</b>			
вид объекта недвижимости			
Лист № __ Раздела <b>5.1</b>	Всего листов раздела <b>5.1</b> : __	Всего разделов: __	Всего листов выписки: __
<b>26.04.2022 № 99/2022/463765396</b>			
Кадастровый номер:		<b>78:36:0000000:4659</b>	

Номер точки	Координаты, м		Радиус, м	Средняя квадратическая погрешность определения координат характерных точек контура, м	Глубина, высота, м	
	X	Y			H1	H2
1	2	3	4	5	6	7
1841.1	107993.71	113394.74	данные отсутствуют	данные отсутствуют		
1841.2	107987.4	113392.65	данные отсутствуют	данные отсутствуют		
1841.3	107985.61	113391.99	данные отсутствуют	данные отсутствуют		
1842.1	105829.1	113901.74	данные отсутствуют	данные отсутствуют		
1842.2	105827.83	113902.28	данные отсутствуют	данные отсутствуют		
1842.3	105812.15	113907.28	данные отсутствуют	данные отсутствуют		
1843.1	106654.67	113297.67	данные отсутствуют	данные отсутствуют		
1843.2	106635.36	113303.02	данные отсутствуют	данные отсутствуют		
1844.1	107084.61	116297.43	данные отсутствуют	данные отсутствуют		
1844.2	107076.66	116322.28	данные отсутствуют	данные отсутствуют		
1844.3	107076.25	116323.43	данные отсутствуют	данные отсутствуют		
1845.1	105780.45	114219.63	данные отсутствуют	данные отсутствуют		
1845.2	105785.07	114206.21	данные отсутствуют	данные отсутствуют		
1845.3	105785.36	114205.44	данные отсутствуют	данные отсутствуют		

Государственный регистратор		ФГИС ЕГРН
полное наименование должности	подпись	инициалы, фамилия

М.П.



**Описание местоположения объекта недвижимости**

<b>Сооружение</b>			
вид объекта недвижимости			
Лист № __ Раздела <b>5.1</b>	Всего листов раздела <b>5.1</b> : __	Всего разделов: __	Всего листов выписки: __
<b>26.04.2022 № 99/2022/463765396</b>			
Кадастровый номер:		<b>78:36:0000000:4659</b>	

Номер точки	Координаты, м		Радиус, м	Средняя квадратическая погрешность определения координат характерных точек контура, м	Глубина, высота, м	
	X	Y			H1	H2
1	2	3	4	5	6	7
1845.4	105682.89	114166.8	данные отсутствуют	данные отсутствуют		
1845.5	105672.68	114162.83	данные отсутствуют	данные отсутствуют		
1846.1	106246.99	113691.46	данные отсутствуют	данные отсутствуют		
1846.2	106246.88	113690.51	данные отсутствуют	данные отсутствуют		
1846.3	106246.97	113688.83	данные отсутствуют	данные отсутствуют		
1847.1	107424.12	114631.94	данные отсутствуют	данные отсутствуют		
1847.2	107424.59	114632.11	данные отсутствуют	данные отсутствуют		
1847.3	107425.02	114632.29	данные отсутствуют	данные отсутствуют		
1848.1	107292.77	114342.01	данные отсутствуют	данные отсутствуют		
1848.2	107291.57	114342.33	данные отсутствуют	данные отсутствуют		
1848.3	107283.67	114344.66	данные отсутствуют	данные отсутствуют		
1849.1	105490.35	113850.17	данные отсутствуют	данные отсутствуют		
1849.2	105490.58	113851.46	данные отсутствуют	данные отсутствуют		
1850.1	105702.28	113788.23	данные отсутствуют	данные отсутствуют		

Государственный регистратор		ФГИС ЕГРН
полное наименование должности	подпись	инициалы, фамилия

М.П.



**Описание местоположения объекта недвижимости**

<b>Сооружение</b>			
вид объекта недвижимости			
Лист № __ Раздела <b>5.1</b>	Всего листов раздела <b>5.1</b> : __	Всего разделов: __	Всего листов выписки: __
<b>26.04.2022 № 99/2022/463765396</b>			
Кадастровый номер:		<b>78:36:0000000:4659</b>	

Номер точки	Координаты, м		Радиус, м	Средняя квадратическая погрешность определения координат характерных точек контура, м	Глубина, высота, м	
	X	Y			H1	H2
1	2	3	4	5	6	7
1850.2	105679.55	113794.9	данные отсутствуют	данные отсутствуют		
1850.3	105647.15	113804.25	данные отсутствуют	данные отсутствуют		
1851.1	105679.55	113794.9	данные отсутствуют	данные отсутствуют		
1851.2	105679.95	113796.41	данные отсутствуют	данные отсутствуют		
1852.1	107304.5	113298.9	данные отсутствуют	данные отсутствуют		
1852.2	107304.33	113298.99	данные отсутствуют	данные отсутствуют		
1852.3	107304.74	113299.73	данные отсутствуют	данные отсутствуют		
1853.1	111322.37	112038.04	данные отсутствуют	данные отсутствуют		
1853.2	111324.36	112038.6	данные отсутствуют	данные отсутствуют		
1854.1	110304.4	111731.64	данные отсутствуют	данные отсутствуют		
1854.2	110306.31	111728.27	данные отсутствуют	данные отсутствуют		
1854.3	110306.93	111727.23	данные отсутствуют	данные отсутствуют		
1854.4	110285.71	111719.26	данные отсутствуют	данные отсутствуют		
1854.5	110284.96	111718.89	данные отсутствуют	данные отсутствуют		

Государственный регистратор		ФГИС ЕГРН
полное наименование должности	подпись	инициалы, фамилия

М.П.



**Описание местоположения объекта недвижимости**

<b>Сооружение</b>			
вид объекта недвижимости			
Лист № __ Раздела <b>5.1</b>	Всего листов раздела <b>5.1</b> : __	Всего разделов: __	Всего листов выписки: __
<b>26.04.2022 № 99/2022/463765396</b>			
Кадастровый номер:		<b>78:36:0000000:4659</b>	

Номер точки	Координаты, м		Радиус, м	Средняя квадратическая погрешность определения координат характерных точек контура, м	Глубина, высота, м	
	X	Y			H1	H2
1	2	3	4	5	6	7
1854.6	110294.73	111696.05	данные отсутствуют	данные отсутствуют		
1855.1	111002.25	111332.48	данные отсутствуют	данные отсутствуют		
1855.2	111004.63	111332.52	данные отсутствуют	данные отсутствуют		
1855.3	111008.14	111332.34	данные отсутствуют	данные отсутствуют		
1855.4	111008.17	111333.43	данные отсутствуют	данные отсутствуют		
1855.5	111013.45	111331.98	данные отсутствуют	данные отсутствуют		
1856.1	110637.43	111036.49	данные отсутствуют	данные отсутствуют		
1856.2	110640.79	111037.49	данные отсутствуют	данные отсутствуют		
1856.3	110642.46	111038.05	данные отсутствуют	данные отсутствуют		
1857.1	111147.53	110600.36	данные отсутствуют	данные отсутствуют		
1857.2	111146.71	110600.67	данные отсутствуют	данные отсутствуют		
1857.3	111140.35	110603.06	данные отсутствуют	данные отсутствуют		
1858.1	110486.96	113049.45	данные отсутствуют	данные отсутствуют		
1858.2	110477.24	113030.64	данные отсутствуют	данные отсутствуют		

Государственный регистратор		ФГИС ЕГРН
полное наименование должности	подпись	инициалы, фамилия

М.П.



**Описание местоположения объекта недвижимости**

<b>Сооружение</b>			
вид объекта недвижимости			
Лист № __ Раздела <b>5.1</b>	Всего листов раздела <b>5.1</b> : __	Всего разделов: __	Всего листов выписки: __
<b>26.04.2022 № 99/2022/463765396</b>			
Кадастровый номер:		<b>78:36:0000000:4659</b>	

Номер точки	Координаты, м		Радиус, м	Средняя квадратическая погрешность определения координат характерных точек контура, м	Глубина, высота, м	
	X	Y			H1	H2
1	2	3	4	5	6	7
1858.3	110472.55	113019.1	данные отсутствуют	данные отсутствуют		
1858.4	110473.88	112998.09	данные отсутствуют	данные отсутствуют		
1858.5	110484.67	112949.86	данные отсутствуют	данные отсутствуют		
1858.6	110503.37	112908.92	данные отсутствуют	данные отсутствуют		
1858.7	110525.13	112862.55	данные отсутствуют	данные отсутствуют		
1859.1	110541.9	113449.62	данные отсутствуют	данные отсутствуют		
1859.2	110541.62	113449.73	данные отсутствуют	данные отсутствуют		
1859.3	110538.66	113451.6	данные отсутствуют	данные отсутствуют		
1860.1	110974.18	112234.92	данные отсутствуют	данные отсутствуют		
1860.2	110973.66	112234.46	данные отсутствуют	данные отсутствуют		
1860.3	110972.48	112233.11	данные отсутствуют	данные отсутствуют		
1860.4	110971.88	112233.57	данные отсутствуют	данные отсутствуют		
1861.1	110647.2	111037.48	данные отсутствуют	данные отсутствуют		
1861.2	110643.56	111036.38	данные отсутствуют	данные отсутствуют		

Государственный регистратор		ФГИС ЕГРН
полное наименование должности	подпись	инициалы, фамилия

М.П.



**Описание местоположения объекта недвижимости**

<b>Сооружение</b>			
вид объекта недвижимости			
Лист № __ Раздела <b>5.1</b>	Всего листов раздела <b>5.1</b> : __	Всего разделов: __	Всего листов выписки: __
<b>26.04.2022 № 99/2022/463765396</b>			
Кадастровый номер:		<b>78:36:0000000:4659</b>	

Номер точки	Координаты, м		Радиус, м	Средняя квадратическая погрешность определения координат характерных точек контура, м	Глубина, высота, м	
	X	Y			H1	H2
1	2	3	4	5	6	7
1861.3	110643.17	111036.28	данные отсутствуют	данные отсутствуют		
1862.1	110308.09	110053.06	данные отсутствуют	данные отсутствуют		
1862.2	110307.74	110052.25	данные отсутствуют	данные отсутствуют		
1862.3	110306.15	110048.63	данные отсутствуют	данные отсутствуют		
1863.1	111216.28	111025.69	данные отсутствуют	данные отсутствуют		
1863.2	111217.83	111042.01	данные отсутствуют	данные отсутствуют		
1863.3	111217.24	111042.01	данные отсутствуют	данные отсутствуют		
1863.4	111207.23	111042.83	данные отсутствуют	данные отсутствуют		
1864.1	111322.8	111421.28	данные отсутствуют	данные отсутствуют		
1864.2	111323.95	111420.84	данные отсутствуют	данные отсутствуют		
1864.3	111343.17	111415.03	данные отсутствуют	данные отсутствуют		
1865.1	110948.93	112531.15	данные отсутствуют	данные отсутствуют		
1865.2	110948.66	112531.12	данные отсутствуют	данные отсутствуют		
1865.3	110945.62	112531.12	данные отсутствуют	данные отсутствуют		

Государственный регистратор		ФГИС ЕГРН
полное наименование должности	подпись	инициалы, фамилия

М.П.



**Описание местоположения объекта недвижимости**

<b>Сооружение</b>			
вид объекта недвижимости			
Лист № __ Раздела <b>5.1</b>	Всего листов раздела <b>5.1</b> : __	Всего разделов: __	Всего листов выписки: __
<b>26.04.2022 № 99/2022/463765396</b>			
Кадастровый номер:		<b>78:36:0000000:4659</b>	

Номер точки	Координаты, м		Радиус, м	Средняя квадратическая погрешность определения координат характерных точек контура, м	Глубина, высота, м	
	X	Y			H1	H2
1	2	3	4	5	6	7
1866.1	110183.43	109998.17	данные отсутствуют	данные отсутствуют		
1866.2	110181.46	110010.95	данные отсутствуют	данные отсутствуют		
1866.3	110182.08	110010.95	данные отсутствуют	данные отсутствуют		
1866.4	110196.4	110008.57	данные отсутствуют	данные отсутствуют		
1867.1	111262.48	112112.51	данные отсутствуют	данные отсутствуют		
1867.2	111268.09	112107.27	данные отсутствуют	данные отсутствуют		
1867.3	111269.88	112105.71	данные отсутствуют	данные отсутствуют		
1868.1	111217.83	111042.01	данные отсутствуют	данные отсутствуют		
1868.2	111218.02	111045.09	данные отсутствуют	данные отсутствуют		
1869.1	111269	112108.2	данные отсутствуют	данные отсутствуют		
1869.2	111268.09	112107.27	данные отсутствуют	данные отсутствуют		
1870.1	110628.87	111081.71	данные отсутствуют	данные отсутствуют		
1870.2	110628.14	111081.39	данные отсутствуют	данные отсутствуют		
1870.3	110624.46	111079.92	данные отсутствуют	данные отсутствуют		

Государственный регистратор		ФГИС ЕГРН
полное наименование должности	подпись	инициалы, фамилия

М.П.



**Описание местоположения объекта недвижимости**

<b>Сооружение</b>			
вид объекта недвижимости			
Лист № __ Раздела <b>5.1</b>	Всего листов раздела <b>5.1</b> : __	Всего разделов: __	Всего листов выписки: __
<b>26.04.2022 № 99/2022/463765396</b>			
Кадастровый номер:		<b>78:36:0000000:4659</b>	

Номер точки	Координаты, м		Радиус, м	Средняя квадратическая погрешность определения координат характерных точек контура, м	Глубина, высота, м	
	X	Y			H1	H2
1	2	3	4	5	6	7
1871.1	110166.06	110382.97	данные отсутствуют	данные отсутствуют		
1871.2	110186.07	110377.37	данные отсутствуют	данные отсутствуют		
1871.3	110186.78	110377.14	данные отсутствуют	данные отсутствуют		
1872.1	110581.24	110069.76	данные отсутствуют	данные отсутствуют		
1872.2	110580.78	110068.82	данные отсутствуют	данные отсутствуют		
1872.3	110579.61	110066.22	данные отсутствуют	данные отсутствуют		
1873.1	111353.44	111685.63	данные отсутствуют	данные отсутствуют		
1873.2	111354.07	111684.9	данные отсутствуют	данные отсутствуют		
1873.3	111363.09	111685.11	данные отсутствуют	данные отсутствуют		
1873.4	111363.54	111685.16	данные отсутствуют	данные отсутствуют		
1874.1	110960.53	110664.01	данные отсутствуют	данные отсутствуют		
1874.2	111011.26	110644.83	данные отсутствуют	данные отсутствуют		
1874.3	111011.43	110645.2	данные отсутствуют	данные отсутствуют		
1874.4	111015.6	110654.51	данные отсутствуют	данные отсутствуют		

Государственный регистратор		ФГИС ЕГРН
полное наименование должности	подпись	инициалы, фамилия

М.П.





**Описание местоположения объекта недвижимости**

<b>Сооружение</b>			
вид объекта недвижимости			
Лист № __ Раздела <b>5.1</b>	Всего листов раздела <b>5.1</b> : __	Всего разделов: __	Всего листов выписки: __
<b>26.04.2022 № 99/2022/463765396</b>			
Кадастровый номер:		<b>78:36:0000000:4659</b>	

Номер точки	Координаты, м		Радиус, м	Средняя квадратическая погрешность определения координат характерных точек контура, м	Глубина, высота, м	
	X	Y			H1	H2
1	2	3	4	5	6	7
1875.1	110306.93	111727.23	данные отсутствуют	данные отсутствуют		
1875.2	110308.25	111727.92	данные отсутствуют	данные отсутствуют		
1876.1	110538.04	113442.38	данные отсутствуют	данные отсутствуют		
1876.2	110537.3	113442.48	данные отсутствуют	данные отсутствуют		
1876.3	110535.2	113443.35	данные отсутствуют	данные отсутствуют		
1877.1	110633.17	112649.37	данные отсутствуют	данные отсутствуют		
1877.2	110632.96	112648.97	данные отсутствуют	данные отсутствуют		
1877.3	110629.09	112643.6	данные отсутствуют	данные отсутствуют		
1877.4	110628.15	112644.1	данные отсутствуют	данные отсутствуют		
1878.1	110821.39	112354.81	данные отсутствуют	данные отсутствуют		
1878.2	110821.82	112355.32	данные отсутствуют	данные отсутствуют		
1878.3	110826.46	112360.79	данные отсутствуют	данные отсутствуют		
1879.1	110911.64	111930.01	данные отсутствуют	данные отсутствуют		
1879.2	110910.59	111929.46	данные отсутствуют	данные отсутствуют		

Государственный регистратор		ФГИС ЕГРН
полное наименование должности	подпись	инициалы, фамилия

М.П.



**Описание местоположения объекта недвижимости**

<b>Сооружение</b>			
вид объекта недвижимости			
Лист № __ Раздела <b>5.1</b>	Всего листов раздела <b>5.1</b> : __	Всего разделов: __	Всего листов выписки: __
<b>26.04.2022 № 99/2022/463765396</b>			
Кадастровый номер:		<b>78:36:0000000:4659</b>	

Номер точки	Координаты, м		Радиус, м	Средняя квадратическая погрешность определения координат характерных точек контура, м	Глубина, высота, м	
	X	Y			H1	H2
1	2	3	4	5	6	7
1879.3	110908.07	111928.05	данные отсутствуют	данные отсутствуют		
1880.1	110561.24	110804.89	данные отсутствуют	данные отсутствуют		
1880.2	110561.71	110805.5	данные отсутствуют	данные отсутствуют		
1880.3	110582.87	110831.17	данные отсутствуют	данные отсутствуют		
1881.1	111048.96	111422.72	данные отсутствуют	данные отсутствуют		
1881.2	111048.41	111423.9	данные отсутствуют	данные отсутствуют		
1881.3	111047.63	111425.77	данные отсутствуют	данные отсутствуют		
1882.1	111216.06	111022.76	данные отсутствуют	данные отсутствуют		
1882.2	111217.32	111022.54	данные отсутствуют	данные отсутствуют		
1882.3	111222.96	111021.92	данные отсутствуют	данные отсутствуют		
1882.4	111223.1	111022.89	данные отсутствуют	данные отсутствуют		
1883.1	110475.36	113157.17	данные отсутствуют	данные отсутствуют		
1883.2	110469.56	113155.3	данные отсутствуют	данные отсутствуют		
1883.3	110469.36	113155.25	данные отсутствуют	данные отсутствуют		

Государственный регистратор		ФГИС ЕГРН
полное наименование должности	подпись	инициалы, фамилия

М.П.



**Описание местоположения объекта недвижимости**

<b>Сооружение</b>			
вид объекта недвижимости			
Лист № __ Раздела <b>5.1</b>	Всего листов раздела <b>5.1</b> : __	Всего разделов: __	Всего листов выписки: __
<b>26.04.2022 № 99/2022/463765396</b>			
Кадастровый номер:		<b>78:36:0000000:4659</b>	

Номер точки	Координаты, м		Радиус, м	Средняя квадратическая погрешность определения координат характерных точек контура, м	Глубина, высота, м	
	X	Y			H1	H2
1	2	3	4	5	6	7
1884.1	110983.43	112227.94	данные отсутствуют	данные отсутствуют		
1884.2	110983.18	112227.55	данные отсутствуют	данные отсутствуют		
1884.3	110982.05	112226.08	данные отсутствуют	данные отсутствуют		
1885.1	111017.52	112435.47	данные отсутствуют	данные отсутствуют		
1885.2	111016.36	112434.07	данные отсутствуют	данные отсутствуют		
1885.3	111012.47	112428.25	данные отсутствуют	данные отсутствуют		
1886.1	110633.18	111086.08	данные отсутствуют	данные отсутствуют		
1886.2	110628.28	111084.43	данные отсутствуют	данные отсутствуют		
1886.3	110627.99	111084.26	данные отсутствуют	данные отсутствуют		
1887.1	110955.42	111733.24	данные отсутствуют	данные отсутствуют		
1887.2	110955.59	111733.27	данные отсутствуют	данные отсутствуют		
1887.3	110962.66	111734.59	данные отсутствуют	данные отсутствуют		
1888.1	110921.61	111031.16	данные отсутствуют	данные отсутствуют		
1888.2	110922.11	111030.73	данные отсутствуют	данные отсутствуют		

Государственный регистратор		ФГИС ЕГРН
полное наименование должности	подпись	инициалы, фамилия

М.П.



**Описание местоположения объекта недвижимости**

<b>Сооружение</b>			
вид объекта недвижимости			
Лист № __ Раздела <b>5.1</b>	Всего листов раздела <b>5.1</b> : __	Всего разделов: __	Всего листов выписки: __
<b>26.04.2022 № 99/2022/463765396</b>			
Кадастровый номер:		<b>78:36:0000000:4659</b>	

Номер точки	Координаты, м		Радиус, м	Средняя квадратическая погрешность определения координат характерных точек контура, м	Глубина, высота, м	
	X	Y			H1	H2
1	2	3	4	5	6	7
1888.3	110926.48	111027.45	данные отсутствуют	данные отсутствуют		
1889.1	111313.83	111387.86	данные отсутствуют	данные отсутствуют		
1889.2	111314.73	111390.65	данные отсутствуют	данные отсутствуют		
1889.3	111315.57	111390.4	данные отсутствуют	данные отсутствуют		
1889.4	111321.5	111389	данные отсутствуют	данные отсутствуют		
1889.5	111322.59	111392.84	данные отсутствуют	данные отсутствуют		
1890.1	111261.29	111218.44	данные отсутствуют	данные отсутствуют		
1890.2	111262.26	111221.33	данные отсутствуют	данные отсутствуют		
1890.3	111267.99	111239.94	данные отсутствуют	данные отсутствуют		
1890.4	111268.61	111239.74	данные отсутствуют	данные отсутствуют		
1890.5	111275.04	111238.37	данные отсутствуют	данные отсутствуют		
1891.1	111200.31	110872.52	данные отсутствуют	данные отсутствуют		
1891.2	111201.09	110872.45	данные отсутствуют	данные отсутствуют		
1891.3	111205.37	110872.11	данные отсутствуют	данные отсутствуют		

Государственный регистратор		ФГИС ЕГРН
полное наименование должности	подпись	инициалы, фамилия

М.П.



**Описание местоположения объекта недвижимости**

<b>Сооружение</b>			
вид объекта недвижимости			
Лист № __ Раздела <b>5.1</b>	Всего листов раздела <b>5.1</b> : __	Всего разделов: __	Всего листов выписки: __
<b>26.04.2022 № 99/2022/463765396</b>			
Кадастровый номер:		<b>78:36:0000000:4659</b>	

Номер точки	Координаты, м		Радиус, м	Средняя квадратическая погрешность определения координат характерных точек контура, м	Глубина, высота, м	
	X	Y			H1	H2
1	2	3	4	5	6	7
1891.4	111205.23	110871.37	данные отсутствуют	данные отсутствуют		
1892.1	110178.93	110030.42	данные отсутствуют	данные отсутствуют		
1892.2	110181.46	110010.95	данные отсутствуют	данные отсутствуют		
1893.1	110416.41	110619.86	данные отсутствуют	данные отсутствуют		
1893.2	110436.97	110626.39	данные отсутствуют	данные отсутствуют		
1894.1	110392.43	110378.33	данные отсутствуют	данные отсутствуют		
1894.2	110394	110377.32	данные отсутствуют	данные отсутствуют		
1894.3	110408.55	110368.49	данные отсутствуют	данные отсутствуют		
1894.4	110439.35	110348.62	данные отсутствуют	данные отсутствуют		
1895.1	110408.55	110368.49	данные отсутствуют	данные отсутствуют		
1895.2	110408.22	110367.82	данные отсутствуют	данные отсутствуют		
1896.1	109846.85	116396.52	данные отсутствуют	данные отсутствуют		
1896.2	109849.05	116397.46	данные отсутствуют	данные отсутствуют		
1896.3	109893.82	116416.32	данные отсутствуют	данные отсутствуют		

Государственный регистратор		ФГИС ЕГРН
полное наименование должности	подпись	инициалы, фамилия

М.П.



**Описание местоположения объекта недвижимости**

<b>Сооружение</b>			
вид объекта недвижимости			
Лист № __ Раздела <b>5.1</b>	Всего листов раздела <b>5.1</b> : __	Всего разделов: __	Всего листов выписки: __
<b>26.04.2022 № 99/2022/463765396</b>			
Кадастровый номер:		<b>78:36:0000000:4659</b>	

Номер точки	Координаты, м		Радиус, м	Средняя квадратическая погрешность определения координат характерных точек контура, м	Глубина, высота, м	
	X	Y			H1	H2
1	2	3	4	5	6	7
1897.1	110465.89	113318.72	данные отсутствуют	данные отсутствуют		
1897.2	110466.12	113318.58	данные отсутствуют	данные отсутствуют		
1897.3	110471.63	113316.12	данные отсутствуют	данные отсутствуют		
1898.1	110947.18	112543.68	данные отсутствуют	данные отсутствуют		
1898.2	110946.89	112543.06	данные отсутствуют	данные отсутствуют		
1899.1	111023.66	112203.54	данные отсутствуют	данные отсутствуют		
1899.2	111023.74	112204.03	данные отсутствуют	данные отсутствуют		
1899.3	111026.84	112211.05	данные отсутствуют	данные отсутствуют		
1900.1	111303.71	112074.45	данные отсутствуют	данные отсутствуют		
1900.2	111304.33	112075.03	данные отсутствуют	данные отсутствуют		
1900.3	111309.99	112079.86	данные отсутствуют	данные отсутствуют		
1901.1	110311.64	111544.85	данные отсутствуют	данные отсутствуют		
1901.2	110321.83	111545.26	данные отсутствуют	данные отсутствуют		
1901.3	110322.05	111545.26	данные отсутствуют	данные отсутствуют		

Государственный регистратор		ФГИС ЕГРН
полное наименование должности	подпись	инициалы, фамилия

М.П.



**Описание местоположения объекта недвижимости**

<b>Сооружение</b>			
вид объекта недвижимости			
Лист № __ Раздела <b>5.1</b>	Всего листов раздела <b>5.1</b> : __	Всего разделов: __	Всего листов выписки: __
<b>26.04.2022 № 99/2022/463765396</b>			
Кадастровый номер:		<b>78:36:0000000:4659</b>	

Номер точки	Координаты, м		Радиус, м	Средняя квадратическая погрешность определения координат характерных точек контура, м	Глубина, высота, м	
	X	Y			H1	H2
1	2	3	4	5	6	7
1902.1	110282.51	110069.04	данные отсутствуют	данные отсутствуют		
1902.2	110277.95	110071.88	данные отсутствуют	данные отсутствуют		
1902.3	110277.75	110071.53	данные отсутствуют	данные отсутствуют		
1902.4	110275.28	110067.19	данные отсутствуют	данные отсутствуют		
1902.5	110273.22	110066.91	данные отсутствуют	данные отсутствуют		
1903.1	111011.26	110644.83	данные отсутствуют	данные отсутствуют		
1903.2	111048.55	110630.7	данные отсутствуют	данные отсутствуют		
1903.3	111052.91	110629.11	данные отсутствуют	данные отсутствуют		
1903.4	111097.24	110612.43	данные отсутствуют	данные отсутствуют		
1904.1	111314.73	111390.65	данные отсутствуют	данные отсутствуют		
1904.2	111316.37	111395.97	данные отсутствуют	данные отсутствуют		
1905.1	110602.86	112700.79	данные отсутствуют	данные отсутствуют		
1905.2	110603.51	112700.89	данные отсутствуют	данные отсутствуют		
1905.3	110610.24	112702.38	данные отсутствуют	данные отсутствуют		

Государственный регистратор		ФГИС ЕГРН
полное наименование должности	подпись	инициалы, фамилия

М.П.



**Описание местоположения объекта недвижимости**

<b>Сооружение</b>			
вид объекта недвижимости			
Лист № __ Раздела <b>5.1</b>	Всего листов раздела <b>5.1</b> : __	Всего разделов: __	Всего листов выписки: __
<b>26.04.2022 № 99/2022/463765396</b>			
Кадастровый номер:		<b>78:36:0000000:4659</b>	

Номер точки	Координаты, м		Радиус, м	Средняя квадратическая погрешность определения координат характерных точек контура, м	Глубина, высота, м	
	X	Y			H1	H2
1	2	3	4	5	6	7
1906.1	110592.49	111151.21	данные отсутствуют	данные отсутствуют		
1906.2	110586.86	111149.23	данные отсутствуют	данные отсутствуют		
1906.3	110565.96	111142.16	данные отсутствуют	данные отсутствуют		
1907.1	110586.65	111149.71	данные отсутствуют	данные отсутствуют		
1907.2	110586.86	111149.23	данные отсутствуют	данные отсутствуют		
1908.1	110311.19	111657.61	данные отсутствуют	данные отсутствуют		
1908.2	110310.62	111657.43	данные отсутствуют	данные отсутствуют		
1909.1	110532.01	113433.63	данные отсутствуют	данные отсутствуют		
1909.2	110533.14	113433.38	данные отсутствуют	данные отсутствуют		
1909.3	110558.18	113427.06	данные отсутствуют	данные отсутствуют		
1910.1	110833.49	112344.72	данные отсутствуют	данные отсутствуют		
1910.2	110833.14	112344.34	данные отсутствуют	данные отсутствуют		
1910.3	110827.34	112337.64	данные отсутствуют	данные отсутствуют		
1910.4	110774.13	112280.32	данные отсутствуют	данные отсутствуют		

Государственный регистратор		ФГИС ЕГРН
полное наименование должности	подпись	инициалы, фамилия

М.П.





**Описание местоположения объекта недвижимости**

<b>Сооружение</b>			
вид объекта недвижимости			
Лист № __ Раздела <b>5.1</b>	Всего листов раздела <b>5.1</b> : __	Всего разделов: __	Всего листов выписки: __
<b>26.04.2022 № 99/2022/463765396</b>			
Кадастровый номер:		<b>78:36:0000000:4659</b>	

Номер точки	Координаты, м		Радиус, м	Средняя квадратическая погрешность определения координат характерных точек контура, м	Глубина, высота, м	
	X	Y			H1	H2
1	2	3	4	5	6	7
1911.1	110987.45	112197.32	данные отсутствуют	данные отсутствуют		
1911.2	110968.73	112175.18	данные отсутствуют	данные отсутствуют		
1911.3	110969.29	112174.18	данные отсутствуют	данные отсутствуют		
1911.4	110990.19	112143.59	данные отсутствуют	данные отсутствуют		
1912.1	111089.64	112179.72	данные отсутствуют	данные отсутствуют		
1912.2	111090.74	112179.31	данные отсутствуют	данные отсутствуют		
1912.3	111091.18	112180.71	данные отсутствуют	данные отсутствуют		
1912.4	111091.55	112182.2	данные отсутствуют	данные отсутствуют		
1912.5	111115.18	112174.92	данные отсутствуют	данные отсутствуют		
1913.1	110521.91	111599.57	данные отсутствуют	данные отсутствуют		
1913.2	110519.33	111597.22	данные отсутствуют	данные отсутствуют		
1913.3	110518.63	111597.1	данные отсутствуют	данные отсутствуют		
1914.1	110956.95	111723.66	данные отсутствуют	данные отсутствуют		
1914.2	110956.47	111723.54	данные отсутствуют	данные отсутствуют		

Государственный регистратор		ФГИС ЕГРН
полное наименование должности	подпись	инициалы, фамилия

М.П.



**Описание местоположения объекта недвижимости**

<b>Сооружение</b>			
вид объекта недвижимости			
Лист № __ Раздела <b>5.1</b>	Всего листов раздела <b>5.1</b> : __	Всего разделов: __	Всего листов выписки: __
<b>26.04.2022 № 99/2022/463765396</b>			
Кадастровый номер:		<b>78:36:0000000:4659</b>	

Номер точки	Координаты, м		Радиус, м	Средняя квадратическая погрешность определения координат характерных точек контура, м	Глубина, высота, м	
	X	Y			H1	H2
1	2	3	4	5	6	7
1914.3	110946.83	111721.97	данные отсутствуют	данные отсутствуют		
1915.1	110167.5	110132.32	данные отсутствуют	данные отсутствуют		
1915.2	110167.62	110130.8	данные отсутствуют	данные отсутствуют		
1915.3	110170.43	110098.24	данные отсутствуют	данные отсутствуют		
1915.4	110173.22	110075.22	данные отсутствуют	данные отсутствуют		
1916.1	110336.71	110412.81	данные отсутствуют	данные отсутствуют		
1916.2	110336.44	110412.25	данные отсутствуют	данные отсутствуют		
1916.3	110334.15	110408.18	данные отсутствуют	данные отсутствуют		
1917.1	111005.25	111380.48	данные отсутствуют	данные отсутствуют		
1917.2	111004.67	111380.6	данные отсутствуют	данные отсутствуют		
1917.3	110995.22	111381.92	данные отсутствуют	данные отсутствуют		
1918.1	111363.28	111659.44	данные отсутствуют	данные отсутствуют		
1918.2	111364.51	111659.55	данные отсутствуют	данные отсутствуют		
1918.3	111371.12	111659.79	данные отсутствуют	данные отсутствуют		

Государственный регистратор		ФГИС ЕГРН
полное наименование должности	подпись	инициалы, фамилия

М.П.



**Описание местоположения объекта недвижимости**

<b>Сооружение</b>			
вид объекта недвижимости			
Лист № __ Раздела <b>5.1</b>	Всего листов раздела <b>5.1</b> : __	Всего разделов: __	Всего листов выписки: __
<b>26.04.2022 № 99/2022/463765396</b>			
Кадастровый номер:		<b>78:36:0000000:4659</b>	

Номер точки	Координаты, м		Радиус, м	Средняя квадратическая погрешность определения координат характерных точек контура, м	Глубина, высота, м	
	X	Y			H1	H2
1	2	3	4	5	6	7
1919.1	111048.55	110630.7	данные отсутствуют	данные отсутствуют		
1919.2	111048.33	110630.37	данные отсутствуют	данные отсутствуют		
1919.3	111041.28	110614.03	данные отсутствуют	данные отсутствуют		
1920.1	110411.06	110637.71	данные отсутствуют	данные отсутствуют		
1920.2	110377.77	110672.5	данные отсутствуют	данные отсутствуют		
1920.3	110313.03	110741.39	данные отсутствуют	данные отсутствуют		
1921.1	109952.23	116140.26	данные отсутствуют	данные отсутствуют		
1921.2	109950.81	116139.65	данные отсутствуют	данные отсутствуют		
1922.1	110333.85	111576.59	данные отсутствуют	данные отсутствуют		
1922.2	110322.04	111576.34	данные отсутствуют	данные отсутствуют		
1922.3	110321.41	111576.32	данные отсутствуют	данные отсутствуют		
1923.1	110514.12	111586.95	данные отсутствуют	данные отсутствуют		
1923.2	110519.24	111587.5	данные отсутствуют	данные отсутствуют		
1923.3	110520.22	111587.56	данные отсутствуют	данные отсутствуют		

Государственный регистратор		ФГИС ЕГРН
полное наименование должности	подпись	инициалы, фамилия

М.П.



**Описание местоположения объекта недвижимости**

<b>Сооружение</b>			
вид объекта недвижимости			
Лист № __ Раздела <b>5.1</b>	Всего листов раздела <b>5.1</b> : __	Всего разделов: __	Всего листов выписки: __
<b>26.04.2022 № 99/2022/463765396</b>			
Кадастровый номер:		<b>78:36:0000000:4659</b>	

Номер точки	Координаты, м		Радиус, м	Средняя квадратическая погрешность определения координат характерных точек контура, м	Глубина, высота, м	
	X	Y			H1	H2
1	2	3	4	5	6	7
1924.1	110602.39	111152.35	данные отсутствуют	данные отсутствуют		
1924.2	110602.5	111152.44	данные отсутствуют	данные отсутствуют		
1924.3	110615.85	111168.14	данные отсутствуют	данные отсутствуют		
1925.1	110168.6	110205.31	данные отсутствуют	данные отсутствуют		
1925.2	110170.46	110293.2	данные отсутствуют	данные отсутствуют		
1925.3	110172.02	110321.05	данные отсутствуют	данные отсутствуют		
1926.1	110405.93	110632.42	данные отсутствуют	данные отсутствуют		
1926.2	110405.78	110631.59	данные отсутствуют	данные отсутствуют		
1927.1	110600.8	110247.72	данные отсутствуют	данные отсутствуют		
1927.2	110600.41	110247.01	данные отсутствуют	данные отсутствуют		
1927.3	110594.55	110238.07	данные отсутствуют	данные отсутствуют		
1928.1	111317.07	111822.52	данные отсутствуют	данные отсутствуют		
1928.2	111305.16	111821.16	данные отсутствуют	данные отсутствуют		
1929.1	110749.32	112574.03	данные отсутствуют	данные отсутствуют		

Государственный регистратор		ФГИС ЕГРН
полное наименование должности	подпись	инициалы, фамилия

М.П.



**Описание местоположения объекта недвижимости**

<b>Сооружение</b>			
вид объекта недвижимости			
Лист № __ Раздела <b>5.1</b>	Всего листов раздела <b>5.1</b> : __	Всего разделов: __	Всего листов выписки: __
<b>26.04.2022 № 99/2022/463765396</b>			
Кадастровый номер:		<b>78:36:0000000:4659</b>	

Номер точки	Координаты, м		Радиус, м	Средняя квадратическая погрешность определения координат характерных точек контура, м	Глубина, высота, м	
	X	Y			H1	H2
1	2	3	4	5	6	7
1929.2	110750.33	112574.82	данные отсутствуют	данные отсутствуют		
1929.3	110759.84	112582.81	данные отсутствуют	данные отсутствуют		
1929.4	110760.98	112582.98	данные отсутствуют	данные отсутствуют		
1930.1	110277.95	110071.88	данные отсутствуют	данные отсутствуют		
1930.2	110260.3	110082.98	данные отсутствуют	данные отсутствуют		
1931.1	110886.38	110972.92	данные отсутствуют	данные отсутствуют		
1931.2	110906.22	111006.02	данные отсутствуют	данные отсутствуют		
1932.1	111008.14	111332.34	данные отсутствуют	данные отсутствуют		
1932.2	111009.41	111332.27	данные отсутствуют	данные отсутствуют		
1933.1	109953	116138.13	данные отсутствуют	данные отсутствуют		
1933.2	109951.46	116137.6	данные отсутствуют	данные отсутствуют		
1934.1	110453.4	113199.5	данные отсутствуют	данные отсутствуют		
1934.2	110453.03	113199.32	данные отсутствуют	данные отсутствуют		
1934.3	110443.45	113197.43	данные отсутствуют	данные отсутствуют		

Государственный регистратор		ФГИС ЕГРН
полное наименование должности	подпись	инициалы, фамилия

М.П.



**Описание местоположения объекта недвижимости**

<b>Сооружение</b>			
вид объекта недвижимости			
Лист № __ Раздела <b>5.1</b>	Всего листов раздела <b>5.1</b> : __	Всего разделов: __	Всего листов выписки: __
<b>26.04.2022 № 99/2022/463765396</b>			
Кадастровый номер:		<b>78:36:0000000:4659</b>	

Номер точки	Координаты, м		Радиус, м	Средняя квадратическая погрешность определения координат характерных точек контура, м	Глубина, высота, м	
	X	Y			H1	H2
1	2	3	4	5	6	7
1935.1	110963.81	112781.18	данные отсутствуют	данные отсутствуют		
1935.2	110962.25	112783.49	данные отсутствуют	данные отсутствуют		
1935.3	110960.73	112786.22	данные отсутствуют	данные отсутствуют		
1935.4	110962.29	112787.37	данные отсутствуют	данные отсутствуют		
1936.1	111322.72	112043.98	данные отсутствуют	данные отсутствуют		
1936.2	111321.38	112043.48	данные отсутствуют	данные отсутствуют		
1937.1	110239.07	111834.08	данные отсутствуют	данные отсутствуют		
1937.2	110240.73	111834.72	данные отсутствуют	данные отсутствуют		
1937.3	110247.32	111837.31	данные отсутствуют	данные отсутствуют		
1938.1	110954.25	111783.59	данные отсутствуют	данные отсутствуют		
1938.2	110953.44	111783.22	данные отсутствуют	данные отсутствуют		
1938.3	110946.31	111780.32	данные отсутствуют	данные отсутствуют		
1939.1	110972.95	111625.11	данные отсутствуют	данные отсутствуют		
1939.2	110972.61	111625.03	данные отсутствуют	данные отсутствуют		

Государственный регистратор		ФГИС ЕГРН
полное наименование должности	подпись	инициалы, фамилия

М.П.



**Описание местоположения объекта недвижимости**

<b>Сооружение</b>			
вид объекта недвижимости			
Лист № __ Раздела <b>5.1</b>	Всего листов раздела <b>5.1</b> : __	Всего разделов: __	Всего листов выписки: __
<b>26.04.2022 № 99/2022/463765396</b>			
Кадастровый номер:		<b>78:36:0000000:4659</b>	

Номер точки	Координаты, м		Радиус, м	Средняя квадратическая погрешность определения координат характерных точек контура, м	Глубина, высота, м	
	X	Y			H1	H2
1	2	3	4	5	6	7
1939.3	110967.2	111624.12	данные отсутствуют	данные отсутствуют		
1940.1	111009.41	111532.01	данные отсутствуют	данные отсутствуют		
1940.2	111008.68	111531.67	данные отсутствуют	данные отсутствуют		
1941.1	111206.04	111012.42	данные отсутствуют	данные отсутствуют		
1941.2	111214.44	111011.64	данные отсутствуют	данные отсутствуют		
1941.3	111214.99	111011.67	данные отсутствуют	данные отсутствуют		
1942.1	111340.39	111792.23	данные отсутствуют	данные отсутствуют		
1942.2	111339.66	111791.87	данные отсутствуют	данные отсутствуют		
1943.1	111196.27	110842.05	данные отсутствуют	данные отсутствуют		
1943.2	111196.93	110841.98	данные отсутствуют	данные отсутствуют		
1943.3	111214	110839.06	данные отсутствуют	данные отсутствуют		
1944.1	111091.55	112182.2	данные отсутствуют	данные отсутствуют		
1944.2	111058.06	112192.74	данные отсутствуют	данные отсутствуют		
1945.1	110174.26	110333.47	данные отсутствуют	данные отсутствуют		

Государственный регистратор		ФГИС ЕГРН
полное наименование должности	подпись	инициалы, фамилия

М.П.



**Описание местоположения объекта недвижимости**

<b>Сооружение</b>			
вид объекта недвижимости			
Лист № __ Раздела <b>5.1</b>	Всего листов раздела <b>5.1</b> : __	Всего разделов: __	Всего листов выписки: __
<b>26.04.2022 № 99/2022/463765396</b>			
Кадастровый номер:		<b>78:36:0000000:4659</b>	

Номер точки	Координаты, м		Радиус, м	Средняя квадратическая погрешность определения координат характерных точек контура, м	Глубина, высота, м	
	X	Y			H1	H2
1	2	3	4	5	6	7
1945.2	110180.47	110355.22	данные отсутствуют	данные отсутствуют		
1946.1	110503.65	110904.37	данные отсутствуют	данные отсутствуют		
1946.2	110508.02	110894.27	данные отсутствуют	данные отсутствуют		
1947.1	110968.73	112175.18	данные отсутствуют	данные отсутствуют		
1947.2	110949.27	112154.17	данные отсутствуют	данные отсутствуют		
1947.3	110900.84	112104.27	данные отсутствуют	данные отсутствуют		
1948.1	110284.96	111718.89	данные отсутствуют	данные отсутствуют		
1948.2	110284.08	111720.44	данные отсутствуют	данные отсутствуют		
1948.3	110260.89	111774.33	данные отсутствуют	данные отсутствуют		
1949.1	110961.98	111096.4	данные отсутствуют	данные отсутствуют		
1949.2	110950.79	111079.21	данные отсутствуют	данные отсутствуют		
1950.1	110208.92	110303.47	данные отсутствуют	данные отсутствуют		
1950.2	110227.51	110291.37	данные отсутствуют	данные отсутствуют		
1950.3	110252.03	110276	данные отсутствуют	данные отсутствуют		

Государственный регистратор		ФГИС ЕГРН
полное наименование должности	подпись	инициалы, фамилия

М.П.





**Описание местоположения объекта недвижимости**

<b>Сооружение</b>			
вид объекта недвижимости			
Лист № __ Раздела <b>5.1</b>	Всего листов раздела <b>5.1</b> : __	Всего разделов: __	Всего листов выписки: __
<b>26.04.2022 № 99/2022/463765396</b>			
Кадастровый номер:		<b>78:36:0000000:4659</b>	

Номер точки	Координаты, м		Радиус, м	Средняя квадратическая погрешность определения координат характерных точек контура, м	Глубина, высота, м	
	X	Y			H1	H2
1	2	3	4	5	6	7
1951.1	110467.79	110330.83	данные отсутствуют	данные отсутствуют		
1951.2	110482.01	110321.95	данные отсутствуют	данные отсутствуют		
1951.3	110521.14	110297	данные отсутствуют	данные отсутствуют		
1952.1	110498.7	113376.07	данные отсутствуют	данные отсутствуют		
1952.2	110527.78	113426.87	данные отсутствуют	данные отсутствуют		
1953.1	110960.73	112786.22	данные отсутствуют	данные отсутствуют		
1953.2	110959.4	112785.21	данные отсутствуют	данные отсутствуют		
1954.1	110973.81	111607.36	данные отсутствуют	данные отсутствуют		
1954.2	110974.32	111605.21	данные отсутствуют	данные отсутствуют		
1955.1	110684.18	110196.62	данные отсутствуют	данные отсутствуют		
1955.2	110736.33	110163.89	данные отсутствуют	данные отсутствуют		
1955.3	110745.11	110158.87	данные отсутствуют	данные отсутствуют		
1956.1	110736.33	110163.89	данные отсутствуют	данные отсутствуют		
1956.2	110735.97	110163.19	данные отсутствуют	данные отсутствуют		

Государственный регистратор		ФГИС ЕГРН
полное наименование должности	подпись	инициалы, фамилия

М.П.



**Описание местоположения объекта недвижимости**

<b>Сооружение</b>			
вид объекта недвижимости			
Лист № __ Раздела <b>5.1</b>	Всего листов раздела <b>5.1</b> : __	Всего разделов: __	Всего листов выписки: __
<b>26.04.2022 № 99/2022/463765396</b>			
Кадастровый номер:		<b>78:36:0000000:4659</b>	

Номер точки	Координаты, м		Радиус, м	Средняя квадратическая погрешность определения координат характерных точек контура, м	Глубина, высота, м	
	X	Y			H1	H2
1	2	3	4	5	6	7
1957.1	111030.46	111221.84	данные отсутствуют	данные отсутствуют		
1957.2	111024.11	111247.91	данные отсутствуют	данные отсутствуют		
1958.1	111350.03	111537.49	данные отсутствуют	данные отсутствуют		
1958.2	111355.35	111575.16	данные отсутствуют	данные отсутствуют		
1959.1	111276.56	111265.86	данные отсутствуют	данные отсутствуют		
1959.2	111267.99	111239.94	данные отсутствуют	данные отсутствуют		
1960.1	114335.51	107922.06	данные отсутствуют	данные отсутствуют		
1960.2	114335.21	107921.53	данные отсутствуют	данные отсутствуют		
1960.3	114328.94	107909.32	данные отсутствуют	данные отсутствуют		
1960.4	114311.5	107903.09	данные отсутствуют	данные отсутствуют		
1961.1	108487.94	113643.79	данные отсутствуют	данные отсутствуют		
1961.2	108516.28	113651.02	данные отсутствуют	данные отсутствуют		
1961.3	108518.18	113651.92	данные отсутствуют	данные отсутствуют		
1961.4	108540.49	113662.28	данные отсутствуют	данные отсутствуют		

Государственный регистратор		ФГИС ЕГРН
полное наименование должности	подпись	инициалы, фамилия

М.П.



**Описание местоположения объекта недвижимости**

<b>Сооружение</b>			
вид объекта недвижимости			
Лист № __ Раздела <b>5.1</b>	Всего листов раздела <b>5.1</b> : __	Всего разделов: __	Всего листов выписки: __
<b>26.04.2022 № 99/2022/463765396</b>			
Кадастровый номер:		<b>78:36:0000000:4659</b>	

Номер точки	Координаты, м		Радиус, м	Средняя квадратическая погрешность определения координат характерных точек контура, м	Глубина, высота, м	
	X	Y			H1	H2
1	2	3	4	5	6	7
1961.5	108541	113662.51	данные отсутствуют	данные отсутствуют		
1962.1	108336.22	113627.49	данные отсутствуют	данные отсутствуют		
1962.2	108354.76	113581.27	данные отсутствуют	данные отсутствуют		
1962.3	108370.89	113540.37	данные отсутствуют	данные отсутствуют		
1962.4	108322.05	113517.28	данные отсутствуют	данные отсутствуют		
1962.5	108301.21	113459.42	данные отсутствуют	данные отсутствуют		
1962.6	108312.05	113437.17	данные отсутствуют	данные отсутствуют		
1962.7	108313.92	113437.84	данные отсутствуют	данные отсутствуют		
1962.8	108325.07	113442.87	данные отсутствуют	данные отсутствуют		
1963.1	108405.88	113669.83	данные отсутствуют	данные отсутствуют		
1963.2	108410.24	113658.54	данные отсутствуют	данные отсутствуют		
1963.3	108339	113629.14	данные отсутствуют	данные отсутствуют		
1963.4	108337.94	113628.58	данные отсутствуют	данные отсутствуют		
1963.5	108358.59	113577.31	данные отсутствуют	данные отсутствуют		

Государственный регистратор		ФГИС ЕГРН
полное наименование должности	подпись	инициалы, фамилия

М.П.



**Описание местоположения объекта недвижимости**

<b>Сооружение</b>			
вид объекта недвижимости			
Лист № __ Раздела <b>5.1</b>	Всего листов раздела <b>5.1</b> : __	Всего разделов: __	Всего листов выписки: __
<b>26.04.2022 № 99/2022/463765396</b>			
Кадастровый номер:		<b>78:36:0000000:4659</b>	

Номер точки	Координаты, м		Радиус, м	Средняя квадратическая погрешность определения координат характерных точек контура, м	Глубина, высота, м	
	X	Y			H1	H2
1	2	3	4	5	6	7
1963.6	108359.77	113577.75	данные отсутствуют	данные отсутствуют		
1963.7	108380.69	113586.27	данные отсутствуют	данные отсутствуют		
1963.8	108383.22	113580.58	данные отсутствуют	данные отсутствуют		
1964.1	108292.39	113713.87	данные отсутствуют	данные отсутствуют		
1964.2	108292.72	113714.86	данные отсутствуют	данные отсутствуют		
1964.3	108294.91	113720.02	данные отсутствуют	данные отсутствуют		
1964.4	108290.79	113731.09	данные отсутствуют	данные отсутствуют		
1965.1	109155.88	115978.02	данные отсутствуют	данные отсутствуют		
1965.2	109156.33	115978.27	данные отсутствуют	данные отсутствуют		
1965.3	109184.75	115988.5	данные отсутствуют	данные отсутствуют		
1966.1	109158.43	115971.28	данные отсутствуют	данные отсутствуют		
1966.2	109159.27	115971.82	данные отсутствуют	данные отсутствуют		
1966.3	109184.34	115985.39	данные отсутствуют	данные отсутствуют		
1966.4	109201.4	115991.11	данные отсутствуют	данные отсутствуют		

Государственный регистратор		ФГИС ЕГРН
полное наименование должности	подпись	инициалы, фамилия

М.П.



**Описание местоположения объекта недвижимости**

<b>Сооружение</b>			
вид объекта недвижимости			
Лист № __ Раздела <b>5.1</b>	Всего листов раздела <b>5.1</b> : __	Всего разделов: __	Всего листов выписки: __
<b>26.04.2022 № 99/2022/463765396</b>			
Кадастровый номер:		<b>78:36:0000000:4659</b>	

Номер точки	Координаты, м		Радиус, м	Средняя квадратическая погрешность определения координат характерных точек контура, м	Глубина, высота, м	
	X	Y			H1	H2
1	2	3	4	5	6	7
1966.5	109264.57	116050.06	данные отсутствуют	данные отсутствуют		
1966.6	109261.97	116057.79	данные отсутствуют	данные отсутствуют		
1967.1	109223.82	115810.67	данные отсутствуют	данные отсутствуют		
1967.2	109222.1	115814.83	данные отсутствуют	данные отсутствуют		
1967.3	109167.05	115950.04	данные отсутствуют	данные отсутствуют		
1968.1	108047.46	115782.64	данные отсутствуют	данные отсутствуют		
1968.2	108048.92	115783.25	данные отсутствуют	данные отсутствуют		
1968.3	108078.61	115795.2	данные отсутствуют	данные отсутствуют		
1969.1	108009.91	115890.77	данные отсутствуют	данные отсутствуют		
1969.2	108007.98	115880.37	данные отсутствуют	данные отсутствуют		
1969.3	108044.93	115789.01	данные отсутствуют	данные отсутствуют		
1970.1	108011.11	115896.72	данные отсутствуют	данные отсутствуют		
1970.2	108010.81	115895.4	данные отсутствуют	данные отсутствуют		
1970.3	108010.54	115893.8	данные отсутствуют	данные отсутствуют		

Государственный регистратор		ФГИС ЕГРН
полное наименование должности	подпись	инициалы, фамилия

М.П.



**Описание местоположения объекта недвижимости**

<b>Сооружение</b>			
вид объекта недвижимости			
Лист № __ Раздела <b>5.1</b>	Всего листов раздела <b>5.1</b> : __	Всего разделов: __	Всего листов выписки: __
<b>26.04.2022 № 99/2022/463765396</b>			
Кадастровый номер:		<b>78:36:0000000:4659</b>	

Номер точки	Координаты, м		Радиус, м	Средняя квадратическая погрешность определения координат характерных точек контура, м	Глубина, высота, м	
	X	Y			H1	H2
1	2	3	4	5	6	7
1971.1	107009.13	115978.96	данные отсутствуют	данные отсутствуют		
1971.2	107025.43	115985.5	данные отсутствуют	данные отсутствуют		
1971.3	107026.39	115985.92	данные отсутствуют	данные отсутствуют		
1971.4	107011.84	116021.81	данные отсутствуют	данные отсутствуют		
1971.5	107014.99	116034.92	данные отсутствуют	данные отсутствуют		
1971.6	107068.4	116101.82	данные отсутствуют	данные отсутствуют		
1971.7	107069.09	116101.39	данные отсутствуют	данные отсутствуют		
1971.8	107113.98	116069.8	данные отсутствуют	данные отсутствуют		
1971.9	107116.65	116063.84	данные отсутствуют	данные отсутствуют		
1972.1	107081.69	116263.2	данные отсутствуют	данные отсутствуют		
1972.2	107094.3	116268.06	данные отсутствуют	данные отсутствуют		
1972.3	107094.84	116268.26	данные отсутствуют	данные отсутствуют		
1972.4	107099.49	116255.05	данные отсутствуют	данные отсутствуют		
1972.5	107106.98	116252.65	данные отсутствуют	данные отсутствуют		

Государственный регистратор		ФГИС ЕГРН
полное наименование должности	подпись	инициалы, фамилия

М.П.



**Описание местоположения объекта недвижимости**

<b>Сооружение</b>			
вид объекта недвижимости			
Лист № __ Раздела <b>5.1</b>	Всего листов раздела <b>5.1</b> : __	Всего разделов: __	Всего листов выписки: __
<b>26.04.2022 № 99/2022/463765396</b>			
Кадастровый номер:		<b>78:36:0000000:4659</b>	

Номер точки	Координаты, м		Радиус, м	Средняя квадратическая погрешность определения координат характерных точек контура, м	Глубина, высота, м	
	X	Y			H1	H2
1	2	3	4	5	6	7
1972.6	107111.88	116237.47	данные отсутствуют	данные отсутствуют		
1972.7	107125.05	116197.85	данные отсутствуют	данные отсутствуют		
1972.8	107125.29	116196.63	данные отсутствуют	данные отсутствуют		
1972.9	107124.78	116174.76	данные отсутствуют	данные отсутствуют		
1972.10	107116.73	116164.77	данные отсутствуют	данные отсутствуют		
1972.11	107117.54	116164.08	данные отсутствуют	данные отсутствуют		
1972.12	107160.74	116135.69	данные отсутствуют	данные отсутствуют		
1972.13	107163.48	116129.63	данные отсутствуют	данные отсутствуют		
1973.1	107058.95	116288.58	данные отсутствуют	данные отсутствуют		
1973.2	107083.87	116297.02	данные отсутствуют	данные отсутствуют		
1973.3	107084.61	116297.43	данные отсутствуют	данные отсутствуют		
1973.4	107086.83	116291.63	данные отсутствуют	данные отсутствуют		
1973.5	107088.51	116292.1	данные отсутствуют	данные отсутствуют		
1973.6	107103.2	116297.85	данные отсутствуют	данные отсутствуют		

Государственный регистратор		ФГИС ЕГРН
полное наименование должности	подпись	инициалы, фамилия

М.П.



**Описание местоположения объекта недвижимости**

<b>Сооружение</b>			
вид объекта недвижимости			
Лист № __ Раздела <b>5.1</b>	Всего листов раздела <b>5.1</b> : __	Всего разделов: __	Всего листов выписки: __
<b>26.04.2022 № 99/2022/463765396</b>			
Кадастровый номер:		<b>78:36:0000000:4659</b>	

Номер точки	Координаты, м		Радиус, м	Средняя квадратическая погрешность определения координат характерных точек контура, м	Глубина, высота, м	
	X	Y			H1	H2
1	2	3	4	5	6	7
1973.7	107106.1	116290.65	данные отсутствуют	данные отсутствуют		
1974.1	107205.86	116458.36	данные отсутствуют	данные отсутствуют		
1974.2	107218.5	116466.68	данные отсутствуют	данные отсутствуют		
1974.3	107219.93	116467.57	данные отсутствуют	данные отсутствуют		
1974.4	107213.53	116473.03	данные отсутствуют	данные отсутствуют		
1974.5	107207.65	116488.71	данные отсутствуют	данные отсутствуют		
1974.6	107200.78	116507.47	данные отсутствуют	данные отсутствуют		
1974.7	107192.31	116530.22	данные отсутствуют	данные отсутствуют		
1974.8	107197.54	116572.18	данные отсутствуют	данные отсутствуют		
1974.9	107184.05	116609.09	данные отсутствуют	данные отсутствуют		
1974.10	107185.89	116609.86	данные отсутствуют	данные отсутствуют		
1974.11	107198.95	116615.65	данные отсутствуют	данные отсутствуют		
1975.1	107539.83	116340.94	данные отсутствуют	данные отсутствуют		
1975.2	107514.57	116402.61	данные отсутствуют	данные отсутствуют		

Государственный регистратор		ФГИС ЕГРН
полное наименование должности	подпись	инициалы, фамилия

М.П.





**Описание местоположения объекта недвижимости**

<b>Сооружение</b>			
вид объекта недвижимости			
Лист № __ Раздела <b>5.1</b>	Всего листов раздела <b>5.1</b> : __	Всего разделов: __	Всего листов выписки: __
<b>26.04.2022 № 99/2022/463765396</b>			
Кадастровый номер:		<b>78:36:0000000:4659</b>	

Номер точки	Координаты, м		Радиус, м	Средняя квадратическая погрешность определения координат характерных точек контура, м	Глубина, высота, м	
	X	Y			H1	H2
1	2	3	4	5	6	7
1975.3	107514.05	116402.36	данные отсутствуют	данные отсутствуют		
1975.4	107508.29	116400.24	данные отсутствуют	данные отсутствуют		
1975.5	107488.46	116401.07	данные отсутствуют	данные отсутствуют		
1976.1	107328.94	116124.12	данные отсутствуют	данные отсутствуют		
1976.2	107312.29	116173.79	данные отсутствуют	данные отсутствуют		
1976.3	107311.22	116179.08	данные отсутствуют	данные отсутствуют		
1976.4	107327.36	116228.65	данные отсутствуют	данные отсутствуют		
1976.5	107326.02	116229.36	данные отсутствуют	данные отсутствуют		
1976.6	107322.13	116231.36	данные отсутствуют	данные отсутствуют		
1976.7	107312.15	116253.39	данные отсутствуют	данные отсутствуют		
1977.1	107327.36	116228.65	данные отсутствуют	данные отсутствуют		
1977.2	107337.59	116262.08	данные отсутствуют	данные отсутствуют		
1977.3	107364.17	116275.89	данные отсутствуют	данные отсутствуют		
1977.4	107347.32	116315.81	данные отсутствуют	данные отсутствуют		

Государственный регистратор		ФГИС ЕГРН
полное наименование должности	подпись	инициалы, фамилия

М.П.



**Описание местоположения объекта недвижимости**

<b>Сооружение</b>			
вид объекта недвижимости			
Лист № __ Раздела <b>5.1</b>	Всего листов раздела <b>5.1</b> : __	Всего разделов: __	Всего листов выписки: __
<b>26.04.2022 № 99/2022/463765396</b>			
Кадастровый номер:		<b>78:36:0000000:4659</b>	

Номер точки	Координаты, м		Радиус, м	Средняя квадратическая погрешность определения координат характерных точек контура, м	Глубина, высота, м	
	X	Y			H1	H2
1	2	3	4	5	6	7
1977.5	107345.18	116320.1	данные отсутствуют	данные отсутствуют		
1977.6	107319.58	116387.23	данные отсутствуют	данные отсутствуют		
1977.7	107318.81	116389.68	данные отсутствуют	данные отсутствуют		
1977.8	107314.05	116402.21	данные отсутствуют	данные отсутствуют		
1977.9	107311.81	116401.42	данные отсутствуют	данные отсутствуют		
1977.10	107269.53	116389.06	данные отсутствуют	данные отсутствуют		
1978.1	110195.15	116900	данные отсутствуют	данные отсутствуют		
1978.2	110211.26	116856.29	данные отсутствуют	данные отсутствуют		
1978.3	110213.33	116850.54	данные отсутствуют	данные отсутствуют		
1978.4	110144.21	116823.17	данные отсутствуют	данные отсутствуют		
1978.5	110003.83	116766.08	данные отсутствуют	данные отсутствуют		
1978.6	109992.52	116761.62	данные отсутствуют	данные отсутствуют		
1979.1	109015.89	116325.37	данные отсутствуют	данные отсутствуют		
1979.2	109017.89	116326.07	данные отсутствуют	данные отсутствуют		

Государственный регистратор		ФГИС ЕГРН
полное наименование должности	подпись	инициалы, фамилия

М.П.



**Описание местоположения объекта недвижимости**

<b>Сооружение</b>			
вид объекта недвижимости			
Лист № __ Раздела <b>5.1</b>	Всего листов раздела <b>5.1</b> : __	Всего разделов: __	Всего листов выписки: __
<b>26.04.2022 № 99/2022/463765396</b>			
Кадастровый номер:		<b>78:36:0000000:4659</b>	

Номер точки	Координаты, м		Радиус, м	Средняя квадратическая погрешность определения координат характерных точек контура, м	Глубина, высота, м	
	X	Y			H1	H2
1	2	3	4	5	6	7
1979.3	109022.6	116328.53	данные отсутствуют	данные отсутствуют		
1979.4	109025.41	116334.14	данные отсутствуют	данные отсутствуют		
1979.5	109065.1	116350.15	данные отсутствуют	данные отсутствуют		
1979.6	109059.48	116364.17	данные отсутствуют	данные отсутствуют		
1980.1	108752.13	117387.29	данные отсутствуют	данные отсутствуют		
1980.2	108663.45	117410.24	данные отсутствуют	данные отсутствуют		
1980.3	108507.92	117450.7	данные отсутствуют	данные отсутствуют		
1980.4	108378.88	117483.87	данные отсутствуют	данные отсутствуют		
1980.5	108242.61	117517.26	данные отсутствуют	данные отсутствуют		
1980.6	108227.78	117519.05	данные отсутствуют	данные отсутствуют		
1980.7	108208.06	117520.44	данные отсутствуют	данные отсутствуют		
1980.8	108168.83	117519.05	данные отсутствуют	данные отсутствуют		
1980.9	108131.1	117515.82	данные отсутствуют	данные отсутствуют		
1980.10	108088.78	117507.85	данные отсутствуют	данные отсутствуют		

Государственный регистратор		ФГИС ЕГРН
полное наименование должности	подпись	инициалы, фамилия

М.П.



**Описание местоположения объекта недвижимости**

<b>Сооружение</b>			
вид объекта недвижимости			
Лист № __ Раздела <b>5.1</b>	Всего листов раздела <b>5.1</b> : __	Всего разделов: __	Всего листов выписки: __
<b>26.04.2022 № 99/2022/463765396</b>			
Кадастровый номер:		<b>78:36:0000000:4659</b>	

Номер точки	Координаты, м		Радиус, м	Средняя квадратическая погрешность определения координат характерных точек контура, м	Глубина, высота, м	
	X	Y			H1	H2
1	2	3	4	5	6	7
1980.11	108040.94	117491.38	данные отсутствуют	данные отсутствуют		
1980.12	107964.04	117457.55	данные отсутствуют	данные отсутствуют		
1980.13	107964.22	117456.95	данные отсутствуют	данные отсутствуют		
1980.14	107974.03	117431.49	данные отсутствуют	данные отсутствуют		
1980.15	107974.11	117399.49	данные отсутствуют	данные отсутствуют		
1980.16	107998.15	117340.87	данные отсутствуют	данные отсутствуют		
1980.17	107987.63	117330.61	данные отсутствуют	данные отсутствуют		
1980.18	107985.92	117328.94	данные отсутствуют	данные отсутствуют		
1980.19	107960.06	117331.63	данные отсутствуют	данные отсутствуют		
1981.1	108926.55	117361.63	данные отсутствуют	данные отсутствуют		
1981.2	108926.47	117361.3	данные отсутствуют	данные отсутствуют		
1981.3	108922.44	117344.2	данные отсутствуют	данные отсутствуют		
1981.4	108922.19	117343.07	данные отсутствуют	данные отсутствуют		
1982.1	108890.57	117172.93	данные отсутствуют	данные отсутствуют		

Государственный регистратор		ФГИС ЕГРН
полное наименование должности	подпись	инициалы, фамилия

М.П.



**Описание местоположения объекта недвижимости**

<b>Сооружение</b>			
вид объекта недвижимости			
Лист № __ Раздела <b>5.1</b>	Всего листов раздела <b>5.1</b> : __	Всего разделов: __	Всего листов выписки: __
<b>26.04.2022 № 99/2022/463765396</b>			
Кадастровый номер:		<b>78:36:0000000:4659</b>	

Номер точки	Координаты, м		Радиус, м	Средняя квадратическая погрешность определения координат характерных точек контура, м	Глубина, высота, м	
	X	Y			H1	H2
1	2	3	4	5	6	7
1982.2	108889	117176.14	данные отсутствуют	данные отсутствуют		
1982.3	108879.81	117179.07	данные отсутствуют	данные отсутствуют		
1982.4	108874.92	117190.45	данные отсутствуют	данные отсутствуют		
1982.5	108874.24	117191.36	данные отсутствуют	данные отсутствуют		
1982.6	108949.09	117221.83	данные отсутствуют	данные отсутствуют		
1982.7	108954.93	117237.43	данные отсутствуют	данные отсутствуют		
1982.8	108962.36	117240.26	данные отсутствуют	данные отсутствуют		
1982.9	108967.2	117242.3	данные отсутствуют	данные отсутствуют		
1983.1	108527.5	117042.28	данные отсутствуют	данные отсутствуют		
1983.2	108524.02	117051.07	данные отсутствуют	данные отсутствуют		
1983.3	108523.84	117051.49	данные отсутствуют	данные отсутствуют		
1983.4	108592.24	117078.93	данные отсутствуют	данные отсутствуют		
1983.5	108594.43	117079.83	данные отсутствуют	данные отсутствуют		
1983.6	108658.32	117105.82	данные отсутствуют	данные отсутствуют		

Государственный регистратор		ФГИС ЕГРН
полное наименование должности	подпись	инициалы, фамилия

М.П.



**Описание местоположения объекта недвижимости**

<b>Сооружение</b>			
вид объекта недвижимости			
Лист № __ Раздела <b>5.1</b>	Всего листов раздела <b>5.1</b> : __	Всего разделов: __	Всего листов выписки: __
<b>26.04.2022 № 99/2022/463765396</b>			
Кадастровый номер:		<b>78:36:0000000:4659</b>	

Номер точки	Координаты, м		Радиус, м	Средняя квадратическая погрешность определения координат характерных точек контура, м	Глубина, высота, м	
	X	Y			H1	H2
1	2	3	4	5	6	7
1983.7	108658.92	117106.2	данные отсутствуют	данные отсутствуют		
1983.8	108729.02	117133.88	данные отсутствуют	данные отсутствуют		
1983.9	108731.55	117134.86	данные отсутствуют	данные отсутствуют		
1983.10	108865.14	117188.12	данные отсутствуют	данные отсутствуют		
1983.11	108867.61	117188.87	данные отсутствуют	данные отсутствуют		
1983.12	108872.21	117190.5	данные отсутствуют	данные отсутствуют		
1983.13	108872.74	117189.82	данные отсутствуют	данные отсутствуют		
1983.14	108877.58	117177.51	данные отсутствуют	данные отсутствуют		
1983.15	108887.33	117174.38	данные отсутствуют	данные отсутствуют		
1983.16	108888.58	117171.98	данные отсутствуют	данные отсутствуют		
1984.1	108319.88	116953.18	данные отсутствуют	данные отсутствуют		
1984.2	108315.33	116967.16	данные отсутствуют	данные отсутствуют		
1984.3	108315.08	116967.99	данные отсутствуют	данные отсутствуют		
1984.4	108323	116971.39	данные отсутствуют	данные отсутствуют		

Государственный регистратор		ФГИС ЕГРН
полное наименование должности	подпись	инициалы, фамилия

М.П.



**Описание местоположения объекта недвижимости**

<b>Сооружение</b>			
вид объекта недвижимости			
Лист № __ Раздела <b>5.1</b>	Всего листов раздела <b>5.1</b> : __	Всего разделов: __	Всего листов выписки: __
<b>26.04.2022 № 99/2022/463765396</b>			
Кадастровый номер:		<b>78:36:0000000:4659</b>	

Номер точки	Координаты, м		Радиус, м	Средняя квадратическая погрешность определения координат характерных точек контура, м	Глубина, высота, м	
	X	Y			H1	H2
1	2	3	4	5	6	7
1984.5	108332.77	116975.26	данные отсутствуют	данные отсутствуют		
1984.6	108332.46	116976.36	данные отсутствуют	данные отсутствуют		
1984.7	108324.28	116997.46	данные отсутствуют	данные отсутствуют		
1984.8	108325.64	116997.99	данные отсутствуют	данные отсутствуют		
1985.1	108315.08	116967.99	данные отсутствуют	данные отсутствуют		
1985.2	108311.92	116966.5	данные отсутствуют	данные отсутствуют		
1985.3	108258.44	116944.81	данные отсутствуют	данные отсутствуют		
1985.4	108259.17	116943.22	данные отсутствуют	данные отсутствуют		
1985.5	108263.14	116933.83	данные отсутствуют	данные отсутствуют		
1985.6	108272.49	116937.59	данные отсутствуют	данные отсутствуют		
1986.1	107784.55	116755.23	данные отсутствуют	данные отсутствуют		
1986.2	107865.76	116788.59	данные отсутствуют	данные отсутствуют		
1986.3	107867.31	116789.42	данные отсутствуют	данные отсутствуют		
1986.4	107868.39	116789.96	данные отсутствуют	данные отсутствуют		

Государственный регистратор		ФГИС ЕГРН
полное наименование должности	подпись	инициалы, фамилия

М.П.



**Описание местоположения объекта недвижимости**

<b>Сооружение</b>			
вид объекта недвижимости			
Лист № __ Раздела <b>5.1</b>	Всего листов раздела <b>5.1</b> : __	Всего разделов: __	Всего листов выписки: __
<b>26.04.2022 № 99/2022/463765396</b>			
Кадастровый номер:		<b>78:36:0000000:4659</b>	

Номер точки	Координаты, м		Радиус, м	Средняя квадратическая погрешность определения координат характерных точек контура, м	Глубина, высота, м	
	X	Y			H1	H2
1	2	3	4	5	6	7
1986.5	107915.87	116808.65	данные отсутствуют	данные отсутствуют		
1986.6	107997.04	116841.21	данные отсутствуют	данные отсутствуют		
1986.7	108044.66	116859.31	данные отсутствуют	данные отсутствуют		
1986.8	108092.7	116878.58	данные отсутствуют	данные отсутствуют		
1986.9	108092.08	116879.57	данные отсутствуют	данные отсутствуют		
1986.10	108083.2	116893.95	данные отсутствуют	данные отсутствуют		
1986.11	108084.37	116894.97	данные отсутствуют	данные отсутствуют		
1986.12	108082.31	116898.02	данные отсутствуют	данные отсутствуют		
1987.1	107997.04	116841.21	данные отсутствуют	данные отсутствуют		
1987.2	107995.46	116845.08	данные отсутствуют	данные отсутствуют		
1988.1	106902.5	116141.68	данные отсутствуют	данные отсутствуют		
1988.2	106886.24	116135.24	данные отсутствуют	данные отсутствуют		
1988.3	106886.14	116135.11	данные отсутствуют	данные отсутствуют		
1988.4	106914.06	116072.51	данные отсутствуют	данные отсутствуют		

Государственный регистратор		ФГИС ЕГРН
полное наименование должности	подпись	инициалы, фамилия

М.П.





**Описание местоположения объекта недвижимости**

<b>Сооружение</b>			
вид объекта недвижимости			
Лист № __ Раздела <b>5.1</b>	Всего листов раздела <b>5.1</b> : __	Всего разделов: __	Всего листов выписки: __
<b>26.04.2022 № 99/2022/463765396</b>			
Кадастровый номер:		<b>78:36:0000000:4659</b>	

Номер точки	Координаты, м		Радиус, м	Средняя квадратическая погрешность определения координат характерных точек контура, м	Глубина, высота, м	
	X	Y			H1	H2
1	2	3	4	5	6	7
1988.5	106915.01	116072.83	данные отсутствуют	данные отсутствуют		
1988.6	106949.3	116084.48	данные отсутствуют	данные отсутствуют		
1988.7	106953.57	116073.56	данные отсутствуют	данные отсутствуют		
1989.1	105427.42	114073.75	данные отсутствуют	данные отсутствуют		
1989.2	105480.69	114094.56	данные отсутствуют	данные отсутствуют		
1989.3	105571.69	114128.7	данные отсутствуют	данные отсутствуют		
1989.4	105669.19	114161.78	данные отсутствуют	данные отсутствуют		
1990.1	106119.16	113867.02	данные отсутствуют	данные отсутствуют		
1990.2	106119.48	113868.12	данные отсутствуют	данные отсутствуют		
1990.3	106122.81	113880.45	данные отсутствуют	данные отсутствуют		
1991.1	106717.19	113549.98	данные отсутствуют	данные отсутствуют		
1991.2	106716.91	113549.25	данные отсутствуют	данные отсутствуют		
1992.1	106154.51	112912.71	данные отсутствуют	данные отсутствуют		
1992.2	106154.92	112914	данные отсутствуют	данные отсутствуют		

Государственный регистратор		ФГИС ЕГРН
полное наименование должности	подпись	инициалы, фамилия

М.П.



**Описание местоположения объекта недвижимости**

<b>Сооружение</b>			
вид объекта недвижимости			
Лист № __ Раздела <b>5.1</b>	Всего листов раздела <b>5.1</b> : __	Всего разделов: __	Всего листов выписки: __
<b>26.04.2022 № 99/2022/463765396</b>			
Кадастровый номер:		<b>78:36:0000000:4659</b>	

Номер точки	Координаты, м		Радиус, м	Средняя квадратическая погрешность определения координат характерных точек контура, м	Глубина, высота, м	
	X	Y			H1	H2
1	2	3	4	5	6	7
1992.3	106155.26	112915.05	данные отсутствуют	данные отсутствуют		
1992.4	106105.47	112934.59	данные отсутствуют	данные отсутствуют		
1992.5	106103.8	112935.23	данные отсутствуют	данные отсутствуют		
1992.6	106102.57	112935.7	данные отсутствуют	данные отсутствуют		
1993.1	107511.26	114384.72	данные отсутствуют	данные отсутствуют		
1993.2	107510.62	114386.24	данные отсутствуют	данные отсутствуют		
1993.3	107498.13	114419.02	данные отсутствуют	данные отсутствуют		
1994.1	107850.04	113130.23	данные отсутствуют	данные отсутствуют		
1994.2	107852.13	113129.39	данные отсутствуют	данные отсутствуют		
1994.3	107851.86	113128.81	данные отсутствуют	данные отсутствуют		
1994.4	107851.4	113127.65	данные отсутствуют	данные отсутствуют		
1995.1	106459.65	113460.28	данные отсутствуют	данные отсутствуют		
1995.2	106461.6	113459.42	данные отсутствуют	данные отсутствуют		
1995.3	106532.04	113438.56	данные отсутствуют	данные отсутствуют		

Государственный регистратор		ФГИС ЕГРН
полное наименование должности	подпись	инициалы, фамилия

М.П.



**Описание местоположения объекта недвижимости**

<b>Сооружение</b>			
вид объекта недвижимости			
Лист № __ Раздела <b>5.1</b>	Всего листов раздела <b>5.1</b> : __	Всего разделов: __	Всего листов выписки: __
<b>26.04.2022 № 99/2022/463765396</b>			
Кадастровый номер:		<b>78:36:0000000:4659</b>	

Номер точки	Координаты, м		Радиус, м	Средняя квадратическая погрешность определения координат характерных точек контура, м	Глубина, высота, м	
	X	Y			H1	H2
1	2	3	4	5	6	7
1996.1	109656.29	117058.89	данные отсутствуют	данные отсутствуют		
1996.2	109657.17	117058.66	данные отсутствуют	данные отсутствуют		
1996.3	109685.33	117051.63	данные отсутствуют	данные отсутствуют		
1997.1	106027.22	113798.01	данные отсутствуют	данные отсутствуют		
1997.2	106024.45	113788.04	данные отсутствуют	данные отсутствуют		
1997.3	106023.65	113785.87	данные отсутствуют	данные отсутствуют		
1998.1	106640.06	112840.49	данные отсутствуют	данные отсутствуют		
1998.2	106640.62	112841.26	данные отсутствуют	данные отсутствуют		
1998.3	106654.24	112831.24	данные отсутствуют	данные отсутствуют		
1998.4	106654.67	112831.08	данные отсутствуют	данные отсутствуют		
1999.1	107537.67	112383.06	данные отсутствуют	данные отсутствуют		
1999.2	107513.43	112393	данные отсутствуют	данные отсутствуют		
1999.3	107513.54	112393.57	данные отсутствуют	данные отсутствуют		
1999.4	107514.98	112398.36	данные отсутствуют	данные отсутствуют		

Государственный регистратор		ФГИС ЕГРН
полное наименование должности	подпись	инициалы, фамилия

М.П.



**Описание местоположения объекта недвижимости**

<b>Сооружение</b>			
вид объекта недвижимости			
Лист № __ Раздела <b>5.1</b>	Всего листов раздела <b>5.1</b> : __	Всего разделов: __	Всего листов выписки: __
<b>26.04.2022 № 99/2022/463765396</b>			
Кадастровый номер:		<b>78:36:0000000:4659</b>	

Номер точки	Координаты, м		Радиус, м	Средняя квадратическая погрешность определения координат характерных точек контура, м	Глубина, высота, м	
	X	Y			H1	H2
1	2	3	4	5	6	7
1999.5	107515.46	112398.32	данные отсутствуют	данные отсутствуют		
2000.1	104886.58	113922.69	данные отсутствуют	данные отсутствуют		
2000.2	104822.4	113914.57	данные отсутствуют	данные отсутствуют		
2000.3	104743.35	113900.2	данные отсутствуют	данные отсутствуют		
2001.1	104822.4	113914.57	данные отсутствуют	данные отсутствуют		
2001.2	104822.27	113915.61	данные отсутствуют	данные отсутствуют		
2002.1	106623.36	112733.95	данные отсутствуют	данные отсутствуют		
2002.2	106623.88	112735.35	данные отсутствуют	данные отсутствуют		
2002.3	106615.52	112738.52	данные отсутствуют	данные отсутствуют		
2003.1	107823	114988.8	данные отсутствуют	данные отсутствуют		
2003.2	107836.72	114950.01	данные отсутствуют	данные отсутствуют		
2003.3	107836.95	114949.41	данные отсутствуют	данные отсутствуют		
2003.4	107864.21	114958.78	данные отсутствуют	данные отсутствуют		
2003.5	107894.08	114970.77	данные отсутствуют	данные отсутствуют		

Государственный регистратор		ФГИС ЕГРН
полное наименование должности	подпись	инициалы, фамилия

М.П.



**Описание местоположения объекта недвижимости**

<b>Сооружение</b>			
вид объекта недвижимости			
Лист № __ Раздела <b>5.1</b>	Всего листов раздела <b>5.1</b> : __	Всего разделов: __	Всего листов выписки: __
<b>26.04.2022 № 99/2022/463765396</b>			
Кадастровый номер:		<b>78:36:0000000:4659</b>	

Номер точки	Координаты, м		Радиус, м	Средняя квадратическая погрешность определения координат характерных точек контура, м	Глубина, высота, м	
	X	Y			H1	H2
1	2	3	4	5	6	7
2003.6	108007.67	115019.24	данные отсутствуют	данные отсутствуют		
2003.7	108055.98	115037.43	данные отсутствуют	данные отсутствуют		
2003.8	108060.91	115039.35	данные отсутствуют	данные отсутствуют		
2003.9	108041.24	115085.4	данные отсутствуют	данные отсутствуют		
2003.10	108040.15	115084.97	данные отсутствуют	данные отсутствуют		
2003.11	108031.44	115081.59	данные отсутствуют	данные отсутствуют		
2004.1	105931.4	113652.79	данные отсутствуют	данные отсутствуют		
2004.2	105929.9	113653.07	данные отсутствуют	данные отсутствуют		
2004.3	105927.16	113653.89	данные отсутствуют	данные отсутствуют		
2005.1	107510.72	114379.25	данные отсутствуют	данные отсутствуют		
2005.2	107509.75	114381.38	данные отсутствуют	данные отсутствуют		
2005.3	107495.85	114418.02	данные отсутствуют	данные отсутствуют		
2006.1	106914	113319.99	данные отсутствуют	данные отсутствуют		
2006.2	106914.41	113321.04	данные отсутствуют	данные отсутствуют		

Государственный регистратор		ФГИС ЕГРН
полное наименование должности	подпись	инициалы, фамилия

М.П.



**Описание местоположения объекта недвижимости**

<b>Сооружение</b>			
вид объекта недвижимости			
Лист № __ Раздела <b>5.1</b>	Всего листов раздела <b>5.1</b> : __	Всего разделов: __	Всего листов выписки: __
<b>26.04.2022 № 99/2022/463765396</b>			
Кадастровый номер:		<b>78:36:0000000:4659</b>	

Номер точки	Координаты, м		Радиус, м	Средняя квадратическая погрешность определения координат характерных точек контура, м	Глубина, высота, м	
	X	Y			H1	H2
1	2	3	4	5	6	7
2006.3	106922.03	113318.72	данные отсутствуют	данные отсутствуют		
2007.1	106632.19	112766.69	данные отсутствуют	данные отсутствуют		
2007.2	106630.73	112766.59	данные отсутствуют	данные отсутствуют		
2008.1	105827.73	113896.18	данные отсутствуют	данные отсутствуют		
2008.2	105827.39	113896.32	данные отсутствуют	данные отсутствуют		
2009.1	106461.6	113459.42	данные отсутствуют	данные отсутствуют		
2009.2	106461.12	113458.14	данные отсутствуют	данные отсутствуют		
2009.3	106448.28	113414.5	данные отсутствуют	данные отсутствуют		
2010.1	107094.84	116268.26	данные отсутствуют	данные отсутствуют		
2010.2	107086.83	116291.63	данные отсутствуют	данные отсутствуют		
2011.1	105597.38	113046.36	данные отсутствуют	данные отсутствуют		
2011.2	105597.86	113047.6	данные отсутствуют	данные отсутствуют		
2012.1	106680.98	113290.9	данные отсутствуют	данные отсутствуют		
2012.2	106680.77	113287.77	данные отсутствуют	данные отсутствуют		

Государственный регистратор		ФГИС ЕГРН
полное наименование должности	подпись	инициалы, фамилия

М.П.



**Описание местоположения объекта недвижимости**

<b>Сооружение</b>			
вид объекта недвижимости			
Лист № __ Раздела <b>5.1</b>	Всего листов раздела <b>5.1</b> : __	Всего разделов: __	Всего листов выписки: __
<b>26.04.2022 № 99/2022/463765396</b>			
Кадастровый номер:		<b>78:36:0000000:4659</b>	

Номер точки	Координаты, м		Радиус, м	Средняя квадратическая погрешность определения координат характерных точек контура, м	Глубина, высота, м	
	X	Y			H1	H2
1	2	3	4	5	6	7
2013.1	107939.5	116235.66	данные отсутствуют	данные отсутствуют		
2013.2	107941.67	116236.21	данные отсутствуют	данные отсутствуют		
2013.3	107943.52	116236.23	данные отсутствуют	данные отсутствуют		
2014.1	106193.52	113853.79	данные отсутствуют	данные отсутствуют		
2014.2	106194.69	113853.39	данные отсутствуют	данные отсутствуют		
2014.3	106226.12	113844	данные отсутствуют	данные отсутствуют		
2015.1	106914.41	113321.04	данные отсутствуют	данные отсутствуют		
2015.2	106892.89	113327.8	данные отсутствуют	данные отсутствуют		
2015.3	106893.22	113328.91	данные отсутствуют	данные отсутствуют		
2015.4	106896.37	113339.05	данные отсутствуют	данные отсутствуют		
2016.1	106639.86	112804.94	данные отсутствуют	данные отсутствуют		
2016.2	106640.65	112804.57	данные отсутствуют	данные отсутствуют		
2016.3	106642.2	112803.99	данные отсутствуют	данные отсутствуют		
2017.1	107462.8	114619.97	данные отсутствуют	данные отсутствуют		

Государственный регистратор		ФГИС ЕГРН
полное наименование должности	подпись	инициалы, фамилия

М.П.



**Описание местоположения объекта недвижимости**

<b>Сооружение</b>			
вид объекта недвижимости			
Лист № __ Раздела <b>5.1</b>	Всего листов раздела <b>5.1</b> : __	Всего разделов: __	Всего листов выписки: __
<b>26.04.2022 № 99/2022/463765396</b>			
Кадастровый номер:		<b>78:36:0000000:4659</b>	

Номер точки	Координаты, м		Радиус, м	Средняя квадратическая погрешность определения координат характерных точек контура, м	Глубина, высота, м	
	X	Y			H1	H2
1	2	3	4	5	6	7
2017.2	107464.31	114615.87	данные отсутствуют	данные отсутствуют		
2017.3	107472.71	114596.45	данные отсутствуют	данные отсутствуют		
2018.1	106962.46	113477.33	данные отсутствуют	данные отсутствуют		
2018.2	106909.21	113491.14	данные отсутствуют	данные отсутствуют		
2019.1	107541.71	113306.77	данные отсутствуют	данные отсутствуют		
2019.2	107583.11	113293.22	данные отсутствуют	данные отсутствуют		
2020.1	104923.72	114091.84	данные отсутствуют	данные отсутствуют		
2020.2	104922.51	114091.89	данные отсутствуют	данные отсутствуют		
2021.1	107281.09	114300.21	данные отсутствуют	данные отсутствуют		
2021.2	107279.25	114293.59	данные отсутствуют	данные отсутствуют		
2021.3	107278.02	114289.62	данные отсутствуют	данные отсутствуют		
2021.4	107232.81	114138.53	данные отсутствуют	данные отсутствуют		
2021.5	107220.74	114100.82	данные отсутствуют	данные отсутствуют		
2021.6	107219.16	114095.22	данные отсутствуют	данные отсутствуют		

Государственный регистратор		ФГИС ЕГРН
полное наименование должности	подпись	инициалы, фамилия

М.П.





**Описание местоположения объекта недвижимости**

<b>Сооружение</b>			
вид объекта недвижимости			
Лист № __ Раздела <b>5.1</b>	Всего листов раздела <b>5.1</b> : __	Всего разделов: __	Всего листов выписки: __
<b>26.04.2022 № 99/2022/463765396</b>			
Кадастровый номер:		<b>78:36:0000000:4659</b>	

Номер точки	Координаты, м		Радиус, м	Средняя квадратическая погрешность определения координат характерных точек контура, м	Глубина, высота, м	
	X	Y			H1	H2
1	2	3	4	5	6	7
2021.7	107213.05	114097.15	данные отсутствуют	данные отсутствуют		
2021.8	107199.64	114101.91	данные отсутствуют	данные отсутствуют		
2021.9	107198.74	114102.14	данные отсутствуют	данные отсутствуют		
2021.10	107196.59	114102.77	данные отсутствуют	данные отсутствуют		
2021.11	107196.89	114103.83	данные отсутствуют	данные отсутствуют		
2021.12	107199.42	114111.36	данные отсутствуют	данные отсутствуют		
2022.1	107962.7	113448.63	данные отсутствуют	данные отсутствуют		
2022.2	107979.79	113406.83	данные отсутствуют	данные отсутствуют		
2023.1	107852.13	113129.39	данные отсутствуют	данные отсутствуют		
2023.2	107853.56	113128.76	данные отсутствуют	данные отсутствуют		
2023.3	107977.26	113083.19	данные отсутствуют	данные отсутствуют		
2023.4	107983.01	113081.03	данные отсутствуют	данные отсутствуют		
2023.5	108096.2	113040.41	данные отсутствуют	данные отсутствуют		
2023.6	108096.96	113040.1	данные отсутствуют	данные отсутствуют		

Государственный регистратор		ФГИС ЕГРН
полное наименование должности	подпись	инициалы, фамилия

М.П.



**Описание местоположения объекта недвижимости**

<b>Сооружение</b>			
вид объекта недвижимости			
Лист № __ Раздела <b>5.1</b>	Всего листов раздела <b>5.1</b> : __	Всего разделов: __	Всего листов выписки: __
<b>26.04.2022 № 99/2022/463765396</b>			
Кадастровый номер:		<b>78:36:0000000:4659</b>	

Номер точки	Координаты, м		Радиус, м	Средняя квадратическая погрешность определения координат характерных точек контура, м	Глубина, высота, м	
	X	Y			H1	H2
1	2	3	4	5	6	7
2024.1	108041.24	115085.4	данные отсутствуют	данные отсутствуют		
2024.2	108016.13	115148.31	данные отсутствуют	данные отсутствуют		
2024.3	108001.39	115185.34	данные отсутствуют	данные отсутствуют		
2024.4	108002.31	115185.96	данные отсутствуют	данные отсутствуют		
2024.5	108022.06	115194.36	данные отсутствуют	данные отсутствуют		
2025.1	105416.36	113203.67	данные отсутствуют	данные отсутствуют		
2025.2	105463.1	113183.82	данные отсутствуют	данные отсутствуют		
2025.3	105462.63	113182.51	данные отсутствуют	данные отсутствуют		
2025.4	105460.34	113177.17	данные отсутствуют	данные отсутствуют		
2025.5	105434.53	113131.29	данные отсутствуют	данные отсутствуют		
2025.6	105407.96	113117.47	данные отсутствуют	данные отсутствуют		
2025.7	105404.88	113115.61	данные отсутствуют	данные отсутствуют		
2025.8	105404.62	113115.46	данные отсутствуют	данные отсутствуют		
2026.1	105827.37	113894.29	данные отсутствуют	данные отсутствуют		

Государственный регистратор		ФГИС ЕГРН
полное наименование должности	подпись	инициалы, фамилия

М.П.



**Описание местоположения объекта недвижимости**

<b>Сооружение</b>			
вид объекта недвижимости			
Лист № __ Раздела <b>5.1</b>	Всего листов раздела <b>5.1</b> : __	Всего разделов: __	Всего листов выписки: __
<b>26.04.2022 № 99/2022/463765396</b>			
Кадастровый номер:		<b>78:36:0000000:4659</b>	

Номер точки	Координаты, м		Радиус, м	Средняя квадратическая погрешность определения координат характерных точек контура, м	Глубина, высота, м	
	X	Y			H1	H2
1	2	3	4	5	6	7
2026.2	105826.74	113894.48	данные отсутствуют	данные отсутствуют		
2027.1	105935.79	113666.48	данные отсутствуют	данные отсутствуют		
2027.2	105936.43	113666.2	данные отсутствуют	данные отсутствуют		
2027.3	105939.86	113665.41	данные отсутствуют	данные отсутствуют		
2028.1	105683	114281.77	данные отсутствуют	данные отсутствуют		
2028.2	105681.36	114285.13	данные отсутствуют	данные отсутствуют		
2029.1	105386.73	113878.97	данные отсутствуют	данные отсутствуют		
2029.2	105386.67	113878.38	данные отсутствуют	данные отсутствуют		
2029.3	105451.83	113861.18	данные отсутствуют	данные отсутствуют		
2030.1	105252.77	113292.41	данные отсутствуют	данные отсутствуют		
2030.2	105253.49	113293.15	данные отсутствуют	данные отсутствуют		
2031.1	105912.82	113147.56	данные отсутствуют	данные отсутствуют		
2031.2	105903.64	113121.71	данные отсутствуют	данные отсутствуют		
2031.3	105898.02	113105.94	данные отсутствуют	данные отсутствуют		

Государственный регистратор		ФГИС ЕГРН
полное наименование должности	подпись	инициалы, фамилия

М.П.



**Описание местоположения объекта недвижимости**

<b>Сооружение</b>			
вид объекта недвижимости			
Лист № __ Раздела <b>5.1</b>	Всего листов раздела <b>5.1</b> : __	Всего разделов: __	Всего листов выписки: __
<b>26.04.2022 № 99/2022/463765396</b>			
Кадастровый номер:		<b>78:36:0000000:4659</b>	

Номер точки	Координаты, м		Радиус, м	Средняя квадратическая погрешность определения координат характерных точек контура, м	Глубина, высота, м	
	X	Y			H1	H2
1	2	3	4	5	6	7
2031.4	105869.48	113027.12	данные отсутствуют	данные отсутствуют		
2031.5	105869.11	113026.26	данные отсутствуют	данные отсутствуют		
2031.6	105877.78	113022.73	данные отсутствуют	данные отсутствуют		
2031.7	105895.7	113016.2	данные отсутствуют	данные отсутствуют		
2032.1	106047.75	113594.4	данные отсутствуют	данные отсутствуют		
2032.2	106044.92	113595.58	данные отсутствуют	данные отсутствуют		
2033.1	106715.26	114651.56	данные отсутствуют	данные отсутствуют		
2033.2	106719.18	114653.07	данные отсутствуют	данные отсутствуют		
2033.3	106720.58	114653.53	данные отсутствуют	данные отсутствуют		
2033.4	106699.34	114710.15	данные отсутствуют	данные отсутствуют		
2034.1	106892.89	113327.8	данные отсутствуют	данные отсутствуют		
2034.2	106871.03	113334.9	данные отсутствуют	данные отсутствуют		
2034.3	106871.22	113336.04	данные отсутствуют	данные отсутствуют		
2034.4	106876.77	113351.02	данные отсутствуют	данные отсутствуют		

Государственный регистратор		ФГИС ЕГРН
полное наименование должности	подпись	инициалы, фамилия

М.П.



**Описание местоположения объекта недвижимости**

<b>Сооружение</b>			
вид объекта недвижимости			
Лист № __ Раздела <b>5.1</b>	Всего листов раздела <b>5.1</b> : __	Всего разделов: __	Всего листов выписки: __
<b>26.04.2022 № 99/2022/463765396</b>			
Кадастровый номер:		<b>78:36:0000000:4659</b>	

Номер точки	Координаты, м		Радиус, м	Средняя квадратическая погрешность определения координат характерных точек контура, м	Глубина, высота, м	
	X	Y			H1	H2
1	2	3	4	5	6	7
2035.1	106163.38	112898.85	данные отсутствуют	данные отсутствуют		
2035.2	106167.24	112909.85	данные отсутствуют	данные отсутствуют		
2035.3	106167.42	112910.45	данные отсутствуют	данные отсутствуют		
2035.4	106169.52	112909.65	данные отсутствуют	данные отсутствуют		
2035.5	106244.55	112880.56	данные отсутствуют	данные отсутствуют		
2035.6	106244.05	112879.46	данные отсутствуют	данные отсутствуют		
2035.7	106240.36	112871.47	данные отсутствуют	данные отсутствуют		
2036.1	107853.56	113128.76	данные отсутствуют	данные отсутствуют		
2036.2	107853.16	113128.07	данные отсутствуют	данные отсутствуют		
2036.3	107833.86	113088.76	данные отсутствуют	данные отсутствуют		
2037.1	107925.16	112365.12	данные отсутствуют	данные отсутствуют		
2037.2	107925.96	112383.42	данные отсутствуют	данные отсутствуют		
2037.3	107926.03	112385.1	данные отсутствуют	данные отсутствуют		
2038.1	106448.61	113463.67	данные отсутствуют	данные отсутствуют		

Государственный регистратор		ФГИС ЕГРН
полное наименование должности	подпись	инициалы, фамилия

М.П.



**Описание местоположения объекта недвижимости**

<b>Сооружение</b>			
вид объекта недвижимости			
Лист № __ Раздела <b>5.1</b>	Всего листов раздела <b>5.1</b> : __	Всего разделов: __	Всего листов выписки: __
<b>26.04.2022 № 99/2022/463765396</b>			
Кадастровый номер:		<b>78:36:0000000:4659</b>	

Номер точки	Координаты, м		Радиус, м	Средняя квадратическая погрешность определения координат характерных точек контура, м	Глубина, высота, м	
	X	Y			H1	H2
1	2	3	4	5	6	7
2038.2	106443.49	113465.15	данные отсутствуют	данные отсутствуют		
2038.3	106417.61	113472.49	данные отсутствуют	данные отсутствуют		
2038.4	106417.34	113471.81	данные отсутствуют	данные отсутствуют		
2039.1	107951.92	113473.99	данные отсутствуют	данные отсутствуют		
2039.2	107936.95	113510.31	данные отсутствуют	данные отсутствуют		
2039.3	107925.28	113505.37	данные отсутствуют	данные отсутствуют		
2039.4	107892.12	113492.39	данные отсутствуют	данные отсутствуют		
2040.1	105898.02	113105.94	данные отсутствуют	данные отсутствуют		
2040.2	105897.12	113106.49	данные отсутствуют	данные отсутствуют		
2040.3	105862.59	113119.5	данные отсутствуют	данные отсутствуют		
2041.1	106233.44	113887.21	данные отсутствуют	данные отсутствуют		
2041.2	106232.54	113884.27	данные отсутствуют	данные отсутствуют		
2041.3	106230.43	113878.58	данные отсутствуют	данные отсутствуют		
2042.1	107161.67	113418.08	данные отсутствуют	данные отсутствуют		

Государственный регистратор		ФГИС ЕГРН
полное наименование должности	подпись	инициалы, фамилия

М.П.



**Описание местоположения объекта недвижимости**

<b>Сооружение</b>			
вид объекта недвижимости			
Лист № __ Раздела <b>5.1</b>	Всего листов раздела <b>5.1</b> : __	Всего разделов: __	Всего листов выписки: __
<b>26.04.2022 № 99/2022/463765396</b>			
Кадастровый номер:		<b>78:36:0000000:4659</b>	

Номер точки	Координаты, м		Радиус, м	Средняя квадратическая погрешность определения координат характерных точек контура, м	Глубина, высота, м	
	X	Y			H1	H2
1	2	3	4	5	6	7
2042.2	107161.95	113418.84	данные отсутствуют	данные отсутствуют		
2042.3	107172.46	113457.08	данные отсутствуют	данные отсутствуют		
2043.1	107278.27	113383.08	данные отсутствуют	данные отсутствуют		
2043.2	107278.65	113384.76	данные отсутствуют	данные отсутствуют		
2043.3	107280.99	113395.02	данные отсутствуют	данные отсутствуют		
2044.1	106691.99	113456.06	данные отсутствуют	данные отсутствуют		
2044.2	106692.48	113456.05	данные отсутствуют	данные отсутствуют		
2045.1	107673.85	112340.41	данные отсутствуют	данные отсутствуют		
2045.2	107672.86	112340.32	данные отсутствуют	данные отсутствуют		
2045.3	107670.55	112333.55	данные отсутствуют	данные отсутствуют		
2045.4	107670.21	112332.82	данные отсутствуют	данные отсутствуют		
2045.5	107671.75	112332.32	данные отсутствуют	данные отсутствуют		
2045.6	107671.55	112331.48	данные отсутствуют	данные отсутствуют		
2045.7	107669.83	112327.38	данные отсутствуют	данные отсутствуют		

Государственный регистратор		ФГИС ЕГРН
полное наименование должности	подпись	инициалы, фамилия

М.П.



**Описание местоположения объекта недвижимости**

<b>Сооружение</b>			
вид объекта недвижимости			
Лист № __ Раздела <b>5.1</b>	Всего листов раздела <b>5.1</b> : __	Всего разделов: __	Всего листов выписки: __
<b>26.04.2022 № 99/2022/463765396</b>			
Кадастровый номер:		<b>78:36:0000000:4659</b>	

Номер точки	Координаты, м		Радиус, м	Средняя квадратическая погрешность определения координат характерных точек контура, м	Глубина, высота, м	
	X	Y			H1	H2
1	2	3	4	5	6	7
2045.8	107683.51	112321.87	данные отсутствуют	данные отсутствуют		
2046.1	105946.72	113715.58	данные отсутствуют	данные отсутствуют		
2046.2	105946.91	113716.09	данные отсутствуют	данные отсутствуют		
2047.1	106443.49	113465.15	данные отсутствуют	данные отсутствуют		
2047.2	106442.9	113463.66	данные отсутствуют	данные отсутствуют		
2048.1	107235.69	116446.21	данные отсутствуют	данные отсутствуют		
2048.2	107241.78	116450.91	данные отсутствуют	данные отсутствуют		
2048.3	107243.12	116452.32	данные отсутствуют	данные отсутствуют		
2048.4	107219.93	116467.57	данные отсутствуют	данные отсутствуют		
2049.1	107048.62	113280.02	данные отсутствуют	данные отсутствуют		
2049.2	107024.55	113287.54	данные отсутствуют	данные отсутствуют		
2049.3	107024.23	113286.88	данные отсутствуют	данные отсутствуют		
2049.4	107018.9	113273.08	данные отсутствуют	данные отсутствуют		
2049.5	107017.76	113273.44	данные отсутствуют	данные отсутствуют		

Государственный регистратор		ФГИС ЕГРН
полное наименование должности	подпись	инициалы, фамилия

М.П.





**Описание местоположения объекта недвижимости**

<b>Сооружение</b>			
вид объекта недвижимости			
Лист № __ Раздела <b>5.1</b>	Всего листов раздела <b>5.1</b> : __	Всего разделов: __	Всего листов выписки: __
<b>26.04.2022 № 99/2022/463765396</b>			
Кадастровый номер:		<b>78:36:0000000:4659</b>	

Номер точки	Координаты, м		Радиус, м	Средняя квадратическая погрешность определения координат характерных точек контура, м	Глубина, высота, м	
	X	Y			H1	H2
1	2	3	4	5	6	7
2049.6	107011.19	113276.08	данные отсутствуют	данные отсутствуют		
2049.7	107010.59	113277.02	данные отсутствуют	данные отсутствуют		
2050.1	107983.01	113081.03	данные отсутствуют	данные отсутствуют		
2050.2	107982.74	113080.48	данные отсутствуют	данные отсутствуют		
2050.3	107982.73	113079.25	данные отсутствуют	данные отсутствуют		
2050.4	107982.1	113077.97	данные отсутствуют	данные отсутствуют		
2051.1	106838.2	113335.31	данные отсутствуют	данные отсутствуют		
2051.2	106840.63	113344.01	данные отсутствуют	данные отсутствуют		
2051.3	106840.73	113344.3	данные отсутствуют	данные отсутствуют		
2051.4	106838.49	113345.06	данные отсутствуют	данные отсутствуют		
2052.1	107542.05	116044.92	данные отсутствуют	данные отсутствуют		
2052.2	107541.73	116045.86	данные отсутствуют	данные отсутствуют		
2052.3	107515.46	116108.17	данные отсутствуют	данные отсутствуют		
2052.4	107514.77	116107.86	данные отсутствуют	данные отсутствуют		

Государственный регистратор		ФГИС ЕГРН
полное наименование должности	подпись	инициалы, фамилия

М.П.



**Описание местоположения объекта недвижимости**

<b>Сооружение</b>			
вид объекта недвижимости			
Лист № __ Раздела <b>5.1</b>	Всего листов раздела <b>5.1</b> : __	Всего разделов: __	Всего листов выписки: __
<b>26.04.2022 № 99/2022/463765396</b>			
Кадастровый номер:		<b>78:36:0000000:4659</b>	

Номер точки	Координаты, м		Радиус, м	Средняя квадратическая погрешность определения координат характерных точек контура, м	Глубина, высота, м	
	X	Y			H1	H2
1	2	3	4	5	6	7
2052.5	107503.09	116103.75	данные отсутствуют	данные отсутствуют		
2053.1	105710.45	114100.42	данные отсутствуют	данные отсутствуют		
2053.2	105709.91	114100.23	данные отсутствуют	данные отсутствуют		
2053.3	105709.2	114100.01	данные отсутствуют	данные отсутствуют		
2054.1	105902.38	113729.23	данные отсутствуют	данные отсутствуют		
2054.2	105901.85	113727.59	данные отсутствуют	данные отсутствуют		
2054.3	105898.8	113719.16	данные отсутствуют	данные отсутствуют		
2055.1	106235.15	113886.53	данные отсутствуют	данные отсутствуют		
2055.2	106234.47	113884.55	данные отсутствуют	данные отсутствуют		
2055.3	106232.61	113879.06	данные отсутствуют	данные отсутствуют		
2056.1	106169.7	113552.21	данные отсутствуют	данные отсутствуют		
2056.2	106170.77	113555.5	данные отсутствуют	данные отсутствуют		
2056.3	106171.19	113558.66	данные отсутствуют	данные отсутствуют		
2056.4	106170.39	113559.19	данные отсутствуют	данные отсутствуют		

Государственный регистратор		ФГИС ЕГРН
полное наименование должности	подпись	инициалы, фамилия

М.П.



**Описание местоположения объекта недвижимости**

<b>Сооружение</b>			
вид объекта недвижимости			
Лист № __ Раздела <b>5.1</b>	Всего листов раздела <b>5.1</b> : __	Всего разделов: __	Всего листов выписки: __
<b>26.04.2022 № 99/2022/463765396</b>			
Кадастровый номер:		<b>78:36:0000000:4659</b>	

Номер точки	Координаты, м		Радиус, м	Средняя квадратическая погрешность определения координат характерных точек контура, м	Глубина, высота, м	
	X	Y			H1	H2
1	2	3	4	5	6	7
2057.1	106343.13	113491.49	данные отсутствуют	данные отсутствуют		
2057.2	106343.57	113492.79	данные отсутствуют	данные отсутствуют		
2057.3	106365.09	113487.07	данные отсутствуют	данные отсутствуют		
2057.4	106383.5	113481.99	данные отсутствуют	данные отсутствуют		
2057.5	106392.38	113479.52	данные отсутствуют	данные отсутствуют		
2057.6	106392.51	113480.15	данные отсутствуют	данные отсутствуют		
2057.7	106396.25	113491.97	данные отсутствуют	данные отсутствуют		
2058.1	107438.98	113333.87	данные отсутствуют	данные отсутствуют		
2058.2	107439.22	113334.7	данные отсутствуют	данные отсутствуют		
2058.3	107442.62	113344.41	данные отсутствуют	данные отсутствуют		
2059.1	105373.09	113880.69	данные отсутствуют	данные отсутствуют		
2059.2	105386.67	113878.38	данные отсутствуют	данные отсутствуют		
2060.1	105809.05	113850.22	данные отсутствуют	данные отсутствуют		
2060.2	105809.26	113850.71	данные отсутствуют	данные отсутствуют		

Государственный регистратор		ФГИС ЕГРН
полное наименование должности	подпись	инициалы, фамилия

М.П.



**Описание местоположения объекта недвижимости**

<b>Сооружение</b>			
вид объекта недвижимости			
Лист № __ Раздела <b>5.1</b>	Всего листов раздела <b>5.1</b> : __	Всего разделов: __	Всего листов выписки: __
<b>26.04.2022 № 99/2022/463765396</b>			
Кадастровый номер:		<b>78:36:0000000:4659</b>	

Номер точки	Координаты, м		Радиус, м	Средняя квадратическая погрешность определения координат характерных точек контура, м	Глубина, высота, м	
	X	Y			H1	H2
1	2	3	4	5	6	7
2061.1	107086.17	116470.84	данные отсутствуют	данные отсутствуют		
2061.2	107119.56	116483.96	данные отсутствуют	данные отсутствуют		
2061.3	107119.92	116484.08	данные отсутствуют	данные отсутствуют		
2062.1	106530.59	112995.9	данные отсутствуют	данные отсутствуют		
2062.2	106528.63	112996.65	данные отсутствуют	данные отсутствуют		
2062.3	106526.18	112997.57	данные отсутствуют	данные отсутствуют		
2063.1	107085.38	116472.68	данные отсутствуют	данные отсутствуют		
2063.2	107085.71	116471.8	данные отсутствуют	данные отсутствуют		
2064.1	106528.8	112996.98	данные отсутствуют	данные отсутствуют		
2064.2	106528.63	112996.65	данные отсутствуют	данные отсутствуют		
2065.1	105399.32	113116.95	данные отсутствуют	данные отсутствуют		
2065.2	105403.41	113117.91	данные отсутствуют	данные отсутствуют		
2065.3	105404.67	113115.83	данные отсутствуют	данные отсутствуют		
2065.4	105404.88	113115.61	данные отсутствуют	данные отсутствуют		

Государственный регистратор		ФГИС ЕГРН
полное наименование должности	подпись	инициалы, фамилия

М.П.



**Описание местоположения объекта недвижимости**

<b>Сооружение</b>			
вид объекта недвижимости			
Лист № __ Раздела <b>5.1</b>	Всего листов раздела <b>5.1</b> : __	Всего разделов: __	Всего листов выписки: __
<b>26.04.2022 № 99/2022/463765396</b>			
Кадастровый номер:		<b>78:36:0000000:4659</b>	

Номер точки	Координаты, м		Радиус, м	Средняя квадратическая погрешность определения координат характерных точек контура, м	Глубина, высота, м	
	X	Y			H1	H2
1	2	3	4	5	6	7
2066.1	105686.35	113095.03	данные отсутствуют	данные отсутствуют		
2066.2	105690.87	113093.43	данные отсутствуют	данные отсутствуют		
2066.3	105746.81	113072.71	данные отсутствуют	данные отсутствуют		
2066.4	105746.46	113071.94	данные отсутствуют	данные отсутствуют		
2066.5	105743.91	113065.68	данные отсутствуют	данные отсутствуют		
2067.1	106675.08	113141.49	данные отсутствуют	данные отсутствуют		
2067.2	106674.13	113141.65	данные отсутствуют	данные отсутствуют		
2067.3	106668.51	113142.27	данные отсутствуют	данные отсутствуют		
2067.4	106667.73	113142.38	данные отсутствуют	данные отсутствуют		
2068.1	107515.46	116108.17	данные отсутствуют	данные отсутствуют		
2068.2	107513.35	116113.79	данные отсутствуют	данные отсутствуют		
2069.1	106392.38	113479.52	данные отсутствуют	данные отсутствуют		
2069.2	106417.61	113472.49	данные отсутствуют	данные отсутствуют		
2070.1	107042.85	113174.58	данные отсутствуют	данные отсутствуют		

Государственный регистратор		ФГИС ЕГРН
полное наименование должности	подпись	инициалы, фамилия

М.П.



**Описание местоположения объекта недвижимости**

<b>Сооружение</b>			
вид объекта недвижимости			
Лист № __ Раздела <b>5.1</b>	Всего листов раздела <b>5.1</b> : __	Всего разделов: __	Всего листов выписки: __
<b>26.04.2022 № 99/2022/463765396</b>			
Кадастровый номер:		<b>78:36:0000000:4659</b>	

Номер точки	Координаты, м		Радиус, м	Средняя квадратическая погрешность определения координат характерных точек контура, м	Глубина, высота, м	
	X	Y			H1	H2
1	2	3	4	5	6	7
2070.2	107008.47	113184.95	данные отсутствуют	данные отсутствуют		
2070.3	106991.19	113190.15	данные отсутствуют	данные отсутствуют		
2070.4	106990.33	113190.43	данные отсутствуют	данные отсутствуют		
2070.5	106990.09	113189.8	данные отсутствуют	данные отсутствуют		
2071.1	108044.66	116859.31	данные отсутствуют	данные отсутствуют		
2071.2	108043.49	116857.38	данные отсутствуют	данные отсутствуют		
2071.3	108041.3	116854.52	данные отсутствуют	данные отсутствуют		
2072.1	108078.84	116335.08	данные отсутствуют	данные отсутствуют		
2072.2	108079.81	116335.53	данные отсутствуют	данные отсутствуют		
2072.3	108081.36	116336.05	данные отсутствуют	данные отсутствуют		
2072.4	108081.54	116335.39	данные отсутствуют	данные отсутствуют		
2072.5	108103.84	116277.32	данные отсутствуют	данные отсутствуют		
2073.1	109656.57	117060.12	данные отсутствуют	данные отсутствуют		
2073.2	109655.34	117060.43	данные отсутствуют	данные отсутствуют		

Государственный регистратор		ФГИС ЕГРН
полное наименование должности	подпись	инициалы, фамилия

М.П.



**Описание местоположения объекта недвижимости**

<b>Сооружение</b>			
вид объекта недвижимости			
Лист № __ Раздела <b>5.1</b>	Всего листов раздела <b>5.1</b> : __	Всего разделов: __	Всего листов выписки: __
<b>26.04.2022 № 99/2022/463765396</b>			
Кадастровый номер:		<b>78:36:0000000:4659</b>	

Номер точки	Координаты, м		Радиус, м	Средняя квадратическая погрешность определения координат характерных точек контура, м	Глубина, высота, м	
	X	Y			H1	H2
1	2	3	4	5	6	7
2073.3	109652.14	117061.34	данные отсутствуют	данные отсутствуют		
2074.1	108526.79	113775.07	данные отсутствуют	данные отсутствуют		
2074.2	108501.39	113765.16	данные отсутствуют	данные отсутствуют		
2074.3	108500.12	113764.53	данные отсутствуют	данные отсутствуют		
2075.1	107812.76	117662.85	данные отсутствуют	данные отсутствуют		
2075.2	107812.1	117664.18	данные отсутствуют	данные отсутствуют		
2075.3	107811.4	117665.86	данные отсутствуют	данные отсутствуют		
2076.1	107170.96	116360.23	данные отсутствуют	данные отсутствуют		
2076.2	107169.26	116359.54	данные отсутствуют	данные отсутствуют		
2076.3	107148.03	116351.42	данные отсутствуют	данные отсутствуют		
2077.1	105205.58	113369.56	данные отсутствуют	данные отсутствуют		
2077.2	105216.86	113351.53	данные отсутствуют	данные отсутствуют		
2077.3	105216.46	113351.31	данные отсутствуют	данные отсутствуют		
2077.4	105212.4	113349.01	данные отсутствуют	данные отсутствуют		

Государственный регистратор		ФГИС ЕГРН
полное наименование должности	подпись	инициалы, фамилия

М.П.



**Описание местоположения объекта недвижимости**

<b>Сооружение</b>			
вид объекта недвижимости			
Лист № __ Раздела <b>5.1</b>	Всего листов раздела <b>5.1</b> : __	Всего разделов: __	Всего листов выписки: __
<b>26.04.2022 № 99/2022/463765396</b>			
Кадастровый номер:		<b>78:36:0000000:4659</b>	

Номер точки	Координаты, м		Радиус, м	Средняя квадратическая погрешность определения координат характерных точек контура, м	Глубина, высота, м	
	X	Y			H1	H2
1	2	3	4	5	6	7
2078.1	105592.41	113133.76	данные отсутствуют	данные отсутствуют		
2078.2	105553.03	113148.49	данные отсутствуют	данные отсутствуют		
2078.3	105552.7	113147.84	данные отсутствуют	данные отсутствуют		
2078.4	105548.59	113136.23	данные отсутствуют	данные отсутствуют		
2079.1	105778.49	113060.29	данные отсутствуют	данные отсутствуют		
2079.2	105776.26	113061.37	данные отсутствуют	данные отсутствуют		
2079.3	105775.89	113060.71	данные отсутствуют	данные отсутствуют		
2079.4	105771.9	113050.57	данные отсутствуют	данные отсутствуют		
2080.1	106019.74	113467.44	данные отсутствуют	данные отсутствуют		
2080.2	106032.97	113458.47	данные отсутствуют	данные отсутствуют		
2080.3	106033.3	113458.84	данные отсутствуют	данные отсутствуют		
2080.4	106033.89	113459.38	данные отсутствуют	данные отсутствуют		
2081.1	106400.42	113051.45	данные отсутствуют	данные отсутствуют		
2081.2	106421.5	113042.41	данные отсутствуют	данные отсутствуют		

Государственный регистратор		ФГИС ЕГРН
полное наименование должности	подпись	инициалы, фамилия

М.П.





**Описание местоположения объекта недвижимости**

<b>Сооружение</b>			
вид объекта недвижимости			
Лист № __ Раздела <b>5.1</b>	Всего листов раздела <b>5.1</b> : __	Всего разделов: __	Всего листов выписки: __
<b>26.04.2022 № 99/2022/463765396</b>			
Кадастровый номер:		<b>78:36:0000000:4659</b>	

Номер точки	Координаты, м		Радиус, м	Средняя квадратическая погрешность определения координат характерных точек контура, м	Глубина, высота, м	
	X	Y			H1	H2
1	2	3	4	5	6	7
2081.3	106456.45	113027.5	данные отсутствуют	данные отсутствуют		
2081.4	106456.65	113027.96	данные отсутствуют	данные отсутствуют		
2081.5	106461.72	113039.71	данные отсутствуют	данные отсутствуют		
2082.1	106865.07	113231.5	данные отсутствуют	данные отсутствуют		
2082.2	106818.92	113245.76	данные отсутствуют	данные отсутствуют		
2082.3	106818.59	113245.03	данные отсутствуют	данные отсутствуют		
2082.4	106816.07	113237.44	данные отсутствуют	данные отсутствуют		
2083.1	107008.47	113184.95	данные отсутствуют	данные отсутствуют		
2083.2	107008.38	113184.62	данные отсутствуют	данные отсутствуют		
2083.3	107005.82	113176.77	данные отсутствуют	данные отсутствуют		
2084.1	107268.68	113240.96	данные отсутствуют	данные отсутствуют		
2084.2	107268.15	113241.17	данные отсутствуют	данные отсутствуют		
2084.3	107253.29	113248.94	данные отсутствуют	данные отсутствуют		
2085.1	109322.39	117237.66	данные отсутствуют	данные отсутствуют		

Государственный регистратор		ФГИС ЕГРН
полное наименование должности	подпись	инициалы, фамилия

М.П.



**Описание местоположения объекта недвижимости**

<b>Сооружение</b>			
вид объекта недвижимости			
Лист № __ Раздела <b>5.1</b>	Всего листов раздела <b>5.1</b> : __	Всего разделов: __	Всего листов выписки: __
<b>26.04.2022 № 99/2022/463765396</b>			
Кадастровый номер:		<b>78:36:0000000:4659</b>	

Номер точки	Координаты, м		Радиус, м	Средняя квадратическая погрешность определения координат характерных точек контура, м	Глубина, высота, м	
	X	Y			H1	H2
1	2	3	4	5	6	7
2085.2	109323.59	117237.38	данные отсутствуют	данные отсутствуют		
2085.3	109324.94	117236.96	данные отсутствуют	данные отсутствуют		
2086.1	110213.33	116850.54	данные отсутствуют	данные отсутствуют		
2086.2	110259.98	116869.32	данные отсутствуют	данные отсутствуют		
2086.3	110260.88	116869.8	данные отсутствуют	данные отсутствуют		
2087.1	110368.57	116601.42	данные отсутствуют	данные отсутствуют		
2087.2	110367.81	116603.68	данные отсутствуют	данные отсутствуют		
2087.3	110367.13	116605.58	данные отсутствуют	данные отсутствуют		
2087.4	110365.65	116605.08	данные отсутствуют	данные отсутствуют		
2088.1	106980.81	116473.45	данные отсутствуют	данные отсутствуют		
2088.2	106962.7	116520.46	данные отсутствуют	данные отсутствуют		
2089.1	106628.55	112733.42	данные отсутствуют	данные отсутствуют		
2089.2	106623.88	112735.35	данные отсутствуют	данные отсутствуют		
2090.1	107010.06	113289.77	данные отсутствуют	данные отсутствуют		

Государственный регистратор		ФГИС ЕГРН
полное наименование должности	подпись	инициалы, фамилия

М.П.



**Описание местоположения объекта недвижимости**

<b>Сооружение</b>			
вид объекта недвижимости			
Лист № __ Раздела <b>5.1</b>	Всего листов раздела <b>5.1</b> : __	Всего разделов: __	Всего листов выписки: __
<b>26.04.2022 № 99/2022/463765396</b>			
Кадастровый номер:		<b>78:36:0000000:4659</b>	

Номер точки	Координаты, м		Радиус, м	Средняя квадратическая погрешность определения координат характерных точек контура, м	Глубина, высота, м	
	X	Y			H1	H2
1	2	3	4	5	6	7
2090.2	107010.58	113291.74	данные отсутствуют	данные отсутствуют		
2090.3	106992.86	113297.34	данные отсутствуют	данные отсутствуют		
2091.1	108456.04	116042.95	данные отсутствуют	данные отсутствуют		
2091.2	108454.98	116042.5	данные отсутствуют	данные отсутствуют		
2091.3	108399.31	116022.65	данные отсутствуют	данные отсутствуют		
2092.1	106590	114585.11	данные отсутствуют	данные отсутствуют		
2092.2	106583.51	114582.52	данные отсутствуют	данные отсутствуют		
2092.3	106568.78	114577.37	данные отсутствуют	данные отсутствуют		
2093.1	106691.97	113455.18	данные отсутствуют	данные отсутствуют		
2093.2	106691.5	113446.57	данные отсутствуют	данные отсутствуют		
2093.3	106688.85	113446.91	данные отсутствуют	данные отсутствуют		
2093.4	106680.04	113447.66	данные отсутствуют	данные отсутствуют		
2094.1	106990.33	113190.43	данные отсутствуют	данные отсутствуют		
2094.2	106990.6	113191.48	данные отсутствуют	данные отсутствуют		

Государственный регистратор		ФГИС ЕГРН
полное наименование должности	подпись	инициалы, фамилия

М.П.



**Описание местоположения объекта недвижимости**

<b>Сооружение</b>			
вид объекта недвижимости			
Лист № __ Раздела <b>5.1</b>	Всего листов раздела <b>5.1</b> : __	Всего разделов: __	Всего листов выписки: __
<b>26.04.2022 № 99/2022/463765396</b>			
Кадастровый номер:		<b>78:36:0000000:4659</b>	

Номер точки	Координаты, м		Радиус, м	Средняя квадратическая погрешность определения координат характерных точек контура, м	Глубина, высота, м	
	X	Y			H1	H2
1	2	3	4	5	6	7
2094.3	106996.38	113208.52	данные отсутствуют	данные отсутствуют		
2094.4	107018.9	113273.08	данные отсутствуют	данные отсутствуют		
2095.1	107024.55	113287.54	данные отсутствуют	данные отсутствуют		
2095.2	107023.85	113287.75	данные отсутствуют	данные отсутствуют		
2095.3	107010.58	113291.74	данные отсутствуют	данные отсутствуют		
2096.1	106840.73	113344.3	данные отсутствуют	данные отсутствуют		
2096.2	106844.56	113343.07	данные отсутствуют	данные отсутствуют		
2096.3	106871.03	113334.9	данные отсутствуют	данные отсутствуют		
2097.1	106167.42	112910.45	данные отсутствуют	данные отсутствуют		
2097.2	106160.66	112912.88	данные отсутствуют	данные отсутствуют		
2097.3	106155.26	112915.05	данные отсутствуют	данные отсутствуют		
2098.1	106160.66	112912.88	данные отсутствуют	данные отсутствуют		
2098.2	106160.42	112912.07	данные отсутствуют	данные отсутствуют		
2099.1	110615.72	115982.96	данные отсутствуют	данные отсутствуют		

Государственный регистратор		ФГИС ЕГРН
полное наименование должности	подпись	инициалы, фамилия

М.П.



**Описание местоположения объекта недвижимости**

<b>Сооружение</b>			
вид объекта недвижимости			
Лист № __ Раздела <b>5.1</b>	Всего листов раздела <b>5.1</b> : __	Всего разделов: __	Всего листов выписки: __
<b>26.04.2022 № 99/2022/463765396</b>			
Кадастровый номер:		<b>78:36:0000000:4659</b>	

Номер точки	Координаты, м		Радиус, м	Средняя квадратическая погрешность определения координат характерных точек контура, м	Глубина, высота, м	
	X	Y			H1	H2
1	2	3	4	5	6	7
2099.2	110617.11	115979.96	данные отсутствуют	данные отсутствуют		
2099.3	110617.89	115977.58	данные отсутствуют	данные отсутствуют		
2100.1	107942.23	116212.94	данные отсутствуют	данные отсутствуют		
2100.2	107942.98	116213.13	данные отсутствуют	данные отсутствуют		
2100.3	107955.33	116216.21	данные отсутствуют	данные отсутствуют		
2101.1	105690.87	113093.43	данные отсутствуют	данные отсутствуют		
2101.2	105690.65	113093.05	данные отсутствуют	данные отсутствуют		
2101.3	105669.6	113041.94	данные отсутствуют	данные отсутствуют		
2102.1	105357.74	113289.84	данные отсутствуют	данные отсутствуют		
2102.2	105356.47	113288.99	данные отсутствуют	данные отсутствуют		
2102.3	105359.25	113284.56	данные отсутствуют	данные отсутствуют		
2103.1	106144.8	113560.83	данные отсутствуют	данные отсутствуют		
2103.2	106144.6	113560.37	данные отсутствуют	данные отсутствуют		
2104.1	106691.5	113446.57	данные отсутствуют	данные отсутствуют		

Государственный регистратор		ФГИС ЕГРН
полное наименование должности	подпись	инициалы, фамилия

М.П.



**Описание местоположения объекта недвижимости**

<b>Сооружение</b>			
вид объекта недвижимости			
Лист № __ Раздела <b>5.1</b>	Всего листов раздела <b>5.1</b> : __	Всего разделов: __	Всего листов выписки: __
<b>26.04.2022 № 99/2022/463765396</b>			
Кадастровый номер:		<b>78:36:0000000:4659</b>	

Номер точки	Координаты, м		Радиус, м	Средняя квадратическая погрешность определения координат характерных точек контура, м	Глубина, высота, м	
	X	Y			H1	H2
1	2	3	4	5	6	7
2104.2	106688.06	113395.33	данные отсутствуют	данные отсутствуют		
2104.3	106687.76	113390.49	данные отсутствуют	данные отсутствуют		
2105.1	108921.02	116672.97	данные отсутствуют	данные отсутствуют		
2105.2	108880.1	116655.93	данные отсутствуют	данные отсутствуют		
2105.3	108880.62	116654.13	данные отсутствуют	данные отсутствуют		
2105.4	108902.32	116595.01	данные отсутствуют	данные отсутствуют		
2105.5	108930.6	116539.3	данные отсутствуют	данные отсутствуют		
2105.6	108990.61	116390.03	данные отсутствуют	данные отсутствуют		
2105.7	109013.82	116331.14	данные отсутствуют	данные отсутствуют		
2106.1	105407.96	113117.47	данные отсутствуют	данные отсутствуют		
2106.2	105407.18	113118.2	данные отсутствуют	данные отсутствуют		
2106.3	105405.7	113119.46	данные отсутствуют	данные отсутствуют		
2106.4	105405.67	113118.68	данные отсутствуют	данные отсутствуют		
2107.1	105711.33	113847.51	данные отсутствуют	данные отсутствуют		

Государственный регистратор		ФГИС ЕГРН
полное наименование должности	подпись	инициалы, фамилия

М.П.



**Описание местоположения объекта недвижимости**

<b>Сооружение</b>			
вид объекта недвижимости			
Лист № __ Раздела <b>5.1</b>	Всего листов раздела <b>5.1</b> : __	Всего разделов: __	Всего листов выписки: __
<b>26.04.2022 № 99/2022/463765396</b>			
Кадастровый номер:		<b>78:36:0000000:4659</b>	

Номер точки	Координаты, м		Радиус, м	Средняя квадратическая погрешность определения координат характерных точек контура, м	Глубина, высота, м	
	X	Y			H1	H2
1	2	3	4	5	6	7
2107.2	105711.63	113848.54	данные отсутствуют	данные отсутствуют		
2107.3	105716.57	113862.43	данные отсутствуют	данные отсутствуют		
2108.1	106365.09	113487.07	данные отсутствуют	данные отсутствуют		
2108.2	106364.72	113485.79	данные отсутствуют	данные отсутствуют		
2108.3	106363.29	113482.46	данные отсутствуют	данные отсутствуют		
2108.4	106362.47	113482.27	данные отсутствуют	данные отсутствуют		
2109.1	106669.61	113401.68	данные отсутствуют	данные отсутствуют		
2109.2	106670.62	113401.18	данные отсутствуют	данные отсутствуют		
2109.3	106686.43	113395.72	данные отсутствуют	данные отсутствуют		
2109.4	106688.06	113395.33	данные отсутствуют	данные отсутствуют		
2110.1	107274.41	113250.21	данные отсутствуют	данные отсутствуют		
2110.2	107296.61	113286.31	данные отсутствуют	данные отсутствуют		
2110.3	107297.71	113285.7	данные отсутствуют	данные отсутствуют		
2110.4	107300.63	113283.97	данные отсутствуют	данные отсутствуют		

Государственный регистратор		ФГИС ЕГРН
полное наименование должности	подпись	инициалы, фамилия

М.П.



**Описание местоположения объекта недвижимости**

<b>Сооружение</b>			
вид объекта недвижимости			
Лист № __ Раздела <b>5.1</b>	Всего листов раздела <b>5.1</b> : __	Всего разделов: __	Всего листов выписки: __
<b>26.04.2022 № 99/2022/463765396</b>			
Кадастровый номер:		<b>78:36:0000000:4659</b>	

Номер точки	Координаты, м		Радиус, м	Средняя квадратическая погрешность определения координат характерных точек контура, м	Глубина, высота, м	
	X	Y			H1	H2
1	2	3	4	5	6	7
2111.1	105042.13	114015.06	данные отсутствуют	данные отсутствуют		
2111.2	105044.6	113964.1	данные отсутствуют	данные отсутствуют		
2111.3	105046.13	113939.24	данные отсутствуют	данные отсутствуют		
2111.4	105046.73	113937.1	данные отсутствуют	данные отсутствуют		
2111.5	105073.15	113939.43	данные отсутствуют	данные отсутствуют		
2112.1	105325.18	113890.57	данные отсутствуют	данные отсутствуют		
2112.2	105368.99	113881.56	данные отсутствуют	данные отсутствуют		
2113.1	105849.65	113745.1	данные отсутствуют	данные отсутствуют		
2113.2	105849.72	113745.56	данные отсутствуют	данные отсутствуют		
2114.1	107836.12	117618.9	данные отсутствуют	данные отсутствуют		
2114.2	107837.73	117619.97	данные отсутствуют	данные отсутствуют		
2115.1	107545.43	116245.52	данные отсутствуют	данные отсутствуют		
2115.2	107546.72	116244.44	данные отсутствуют	данные отсутствуют		
2115.3	107555.29	116237.41	данные отсутствуют	данные отсутствуют		

Государственный регистратор		ФГИС ЕГРН
полное наименование должности	подпись	инициалы, фамилия

М.П.





**Описание местоположения объекта недвижимости**

<b>Сооружение</b>			
вид объекта недвижимости			
Лист № __ Раздела <b>5.1</b>	Всего листов раздела <b>5.1</b> : __	Всего разделов: __	Всего листов выписки: __
<b>26.04.2022 № 99/2022/463765396</b>			
Кадастровый номер:		<b>78:36:0000000:4659</b>	

Номер точки	Координаты, м		Радиус, м	Средняя квадратическая погрешность определения координат характерных точек контура, м	Глубина, высота, м	
	X	Y			H1	H2
1	2	3	4	5	6	7
2116.1	106106.74	113573.6	данные отсутствуют	данные отсутствуют		
2116.2	106107.47	113575.62	данные отсутствуют	данные отсутствуют		
2116.3	106118.01	113599.97	данные отсутствуют	данные отсутствуют		
2117.1	107214.83	113226.21	данные отсутствуют	данные отсутствуют		
2117.2	107215.03	113226.97	данные отсутствуют	данные отсутствуют		
2117.3	107216.95	113233.63	данные отсутствуют	данные отсутствуют		
2117.4	107217.08	113234.17	данные отсутствуют	данные отсутствуют		
2118.1	107884.9	113248.34	данные отсутствуют	данные отсутствуют		
2118.2	107941.94	113230.77	данные отсутствуют	данные отсутствуют		
2118.3	108022.91	113202.99	данные отсутствуют	данные отсутствуют		
2119.1	107610.43	116946.62	данные отсутствуют	данные отсутствуют		
2119.2	107610.99	116946.8	данные отсутствуют	данные отсутствуют		
2120.1	105209.58	113906.21	данные отсутствуют	данные отсутствуют		
2120.2	105278.18	113898.02	данные отсутствуют	данные отсутствуют		

Государственный регистратор		ФГИС ЕГРН
полное наименование должности	подпись	инициалы, фамилия

М.П.



**Описание местоположения объекта недвижимости**

<b>Сооружение</b>			
вид объекта недвижимости			
Лист № __ Раздела <b>5.1</b>	Всего листов раздела <b>5.1</b> : __	Всего разделов: __	Всего листов выписки: __
<b>26.04.2022 № 99/2022/463765396</b>			
Кадастровый номер:		<b>78:36:0000000:4659</b>	

Номер точки	Координаты, м		Радиус, м	Средняя квадратическая погрешность определения координат характерных точек контура, м	Глубина, высота, м	
	X	Y			H1	H2
1	2	3	4	5	6	7
2120.3	105285.9	113897.14	данные отсутствуют	данные отсутствуют		
2121.1	107659.23	114401.06	данные отсутствуют	данные отсутствуют		
2121.2	107644.69	114407.13	данные отсутствуют	данные отсутствуют		
2122.1	109712.95	117136.05	данные отсутствуют	данные отсутствуют		
2122.2	109713.33	117137.43	данные отсутствуют	данные отсутствуют		
2122.3	109717.2	117154.5	данные отсутствуют	данные отсутствуют		
2123.1	108120.73	113166.42	данные отсутствуют	данные отсутствуют		
2123.2	108072.85	113185.45	данные отсутствуют	данные отсутствуют		
2123.3	108064.93	113188.21	данные отсутствуют	данные отсутствуют		
2123.4	108062.29	113189.06	данные отсутствуют	данные отсутствуют		
2124.1	107563.06	117068.3	данные отсутствуют	данные отсутствуют		
2124.2	107540.16	117121	данные отсутствуют	данные отсутствуют		
2124.3	107537.51	117127.83	данные отсутствуют	данные отсутствуют		
2125.1	107611.17	116945.96	данные отсутствуют	данные отсутствуют		

Государственный регистратор		ФГИС ЕГРН
полное наименование должности	подпись	инициалы, фамилия

М.П.



**Описание местоположения объекта недвижимости**

<b>Сооружение</b>			
вид объекта недвижимости			
Лист № __ Раздела <b>5.1</b>	Всего листов раздела <b>5.1</b> : __	Всего разделов: __	Всего листов выписки: __
<b>26.04.2022 № 99/2022/463765396</b>			
Кадастровый номер:		<b>78:36:0000000:4659</b>	

Номер точки	Координаты, м		Радиус, м	Средняя квадратическая погрешность определения координат характерных точек контура, м	Глубина, высота, м	
	X	Y			H1	H2
1	2	3	4	5	6	7
2125.2	107610.72	116945.77	данные отсутствуют	данные отсутствуют		
2126.1	107868.39	116789.96	данные отсутствуют	данные отсутствуют		
2126.2	107868.97	116788.66	данные отсутствуют	данные отсутствуют		
2126.3	107872.39	116780.71	данные отсутствуют	данные отсутствуют		
2127.1	105618.4	113893.59	данные отсутствуют	данные отсутствуют		
2127.2	105617.55	113893.9	данные отсутствуют	данные отсутствуют		
2128.1	106606.88	113718.01	данные отсутствуют	данные отсутствуют		
2128.2	106606.35	113718.03	данные отсутствуют	данные отсутствуют		
2128.3	106603.95	113718.72	данные отсутствуют	данные отсутствуют		
2129.1	106672.78	113075.7	данные отсутствуют	данные отсутствуют		
2129.2	106671.42	113075.76	данные отсутствуют	данные отсутствуют		
2129.3	106670.6	113075.62	данные отсутствуют	данные отсутствуют		
2130.1	106105.47	112934.59	данные отсутствуют	данные отсутствуют		
2130.2	106105.27	112934	данные отсутствуют	данные отсутствуют		

Государственный регистратор		ФГИС ЕГРН
полное наименование должности	подпись	инициалы, фамилия

М.П.



**Описание местоположения объекта недвижимости**

<b>Сооружение</b>			
вид объекта недвижимости			
Лист № __ Раздела <b>5.1</b>	Всего листов раздела <b>5.1</b> : __	Всего разделов: __	Всего листов выписки: __
<b>26.04.2022 № 99/2022/463765396</b>			
Кадастровый номер:		<b>78:36:0000000:4659</b>	

Номер точки	Координаты, м		Радиус, м	Средняя квадратическая погрешность определения координат характерных точек контура, м	Глубина, высота, м	
	X	Y			H1	H2
1	2	3	4	5	6	7
2130.3	106103.58	112927.97	данные отсутствуют	данные отсутствуют		
2131.1	107633.2	112340.35	данные отсутствуют	данные отсутствуют		
2131.2	107635.41	112345.25	данные отсутствуют	данные отсутствуют		
2131.3	107635.6	112345.8	данные отсутствуют	данные отсутствуют		
2131.4	107616.93	112353.02	данные отсутствуют	данные отсутствуют		
2132.1	105877.78	113022.73	данные отсутствуют	данные отсутствуют		
2132.2	105877.16	113021.19	данные отсутствуют	данные отсутствуют		
2133.1	106720.58	114653.53	данные отсутствуют	данные отсутствуют		
2133.2	106722.87	114647.29	данные отсутствуют	данные отсутствуют		
2134.1	106254.05	113520.36	данные отсутствуют	данные отсутствуют		
2134.2	106254.51	113521.56	данные отсутствуют	данные отсутствуют		
2134.3	106251.46	113522.76	данные отсутствуют	данные отсутствуют		
2135.1	106990.6	113191.48	данные отсутствуют	данные отсутствуют		
2135.2	106990.2	113191.66	данные отсутствуют	данные отсутствуют		

Государственный регистратор		ФГИС ЕГРН
полное наименование должности	подпись	инициалы, фамилия

М.П.



**Описание местоположения объекта недвижимости**

<b>Сооружение</b>			
вид объекта недвижимости			
Лист № __ Раздела <b>5.1</b>	Всего листов раздела <b>5.1</b> : __	Всего разделов: __	Всего листов выписки: __
<b>26.04.2022 № 99/2022/463765396</b>			
Кадастровый номер:		<b>78:36:0000000:4659</b>	

Номер точки	Координаты, м		Радиус, м	Средняя квадратическая погрешность определения координат характерных точек контура, м	Глубина, высота, м	
	X	Y			H1	H2
1	2	3	4	5	6	7
2135.3	106919.6	113213.94	данные отсутствуют	данные отсутствуют		
2136.1	106443.95	112803.21	данные отсутствуют	данные отсутствуют		
2136.2	106443.67	112802.75	данные отсутствуют	данные отсутствуют		
2137.1	107873.7	112383.03	данные отсутствуют	данные отсутствуют		
2137.2	107875.98	112382.81	данные отсутствуют	данные отсутствуют		
2138.1	108335.33	116976.36	данные отсутствуют	данные отсутствуют		
2138.2	108453.17	117024.17	данные отсутствуют	данные отсутствуют		
2138.3	108455.31	117025.15	данные отсутствуют	данные отсутствуют		
2138.4	108519.87	117049.91	данные отсутствуют	данные отсутствуют		
2138.5	108519.98	117049.47	данные отсутствуют	данные отсутствуют		
2138.6	108523.4	117040.54	данные отсутствуют	данные отсутствуют		
2139.1	108631.58	116557.32	данные отсутствуют	данные отсутствуют		
2139.2	108633.48	116557.97	данные отсутствуют	данные отсутствуют		
2139.3	108635.61	116559.17	данные отсутствуют	данные отсутствуют		

Государственный регистратор		ФГИС ЕГРН
полное наименование должности	подпись	инициалы, фамилия

М.П.



**Описание местоположения объекта недвижимости**

<b>Сооружение</b>			
вид объекта недвижимости			
Лист № __ Раздела <b>5.1</b>	Всего листов раздела <b>5.1</b> : __	Всего разделов: __	Всего листов выписки: __
<b>26.04.2022 № 99/2022/463765396</b>			
Кадастровый номер:		<b>78:36:0000000:4659</b>	

Номер точки	Координаты, м		Радиус, м	Средняя квадратическая погрешность определения координат характерных точек контура, м	Глубина, высота, м	
	X	Y			H1	H2
1	2	3	4	5	6	7
2140.1	108880.1	116655.93	данные отсутствуют	данные отсутствуют		
2140.2	108872.18	116652.49	данные отсутствуют	данные отсутствуют		
2140.3	108856.71	116646.6	данные отсутствуют	данные отсутствуют		
2141.1	108655.65	115552.06	данные отсутствуют	данные отсутствуют		
2141.2	108656.76	115552.58	данные отсутствуют	данные отсутствуют		
2141.3	108666.43	115556.68	данные отсутствуют	данные отсутствуют		
2142.1	108655.75	113937.78	данные отсутствуют	данные отсутствуют		
2142.2	108654.34	113937.14	данные отсутствуют	данные отсутствуют		
2142.3	108619.25	113928.42	данные отсутствуют	данные отсутствуют		
2142.4	108536.56	113895.48	данные отсутствуют	данные отсутствуют		
2142.5	108465.73	113865.52	данные отсутствуют	данные отсутствуют		
2143.1	110310.45	111719.95	данные отсутствуют	данные отсутствуют		
2143.2	110310.1	111720.91	данные отсутствуют	данные отсутствуют		
2144.1	110168.14	110183.27	данные отсутствуют	данные отсутствуют		

Государственный регистратор		ФГИС ЕГРН
полное наименование должности	подпись	инициалы, фамилия

М.П.



**Описание местоположения объекта недвижимости**

<b>Сооружение</b>			
вид объекта недвижимости			
Лист № __ Раздела <b>5.1</b>	Всего листов раздела <b>5.1</b> : __	Всего разделов: __	Всего листов выписки: __
<b>26.04.2022 № 99/2022/463765396</b>			
Кадастровый номер:		<b>78:36:0000000:4659</b>	

Номер точки	Координаты, м		Радиус, м	Средняя квадратическая погрешность определения координат характерных точек контура, м	Глубина, высота, м	
	X	Y			H1	H2
1	2	3	4	5	6	7
2144.2	110167.26	110183.38	данные отсутствуют	данные отсутствуют		
2144.3	110149.54	110183.27	данные отсутствуют	данные отсутствуют		
2145.1	111331.67	111455.9	данные отсутствуют	данные отсутствуют		
2145.2	111325.45	111431.48	данные отсутствуют	данные отсутствуют		
2145.3	111326.3	111431.16	данные отсутствуют	данные отсутствуют		
2145.4	111331.75	111429.28	данные отсутствуют	данные отсутствуют		
2146.1	110966.84	111668.48	данные отсутствуют	данные отсутствуют		
2146.2	110966.44	111668.28	данные отсутствуют	данные отсутствуют		
2147.1	110788.86	112382.83	данные отсутствуют	данные отсутствуют		
2147.2	110788.41	112382.18	данные отсутствуют	данные отсутствуют		
2147.3	110776.61	112366.88	данные отсутствуют	данные отсутствуют		
2148.1	110188.37	110031.68	данные отсутствуют	данные отсутствуют		
2148.2	110180.47	110030.61	данные отсутствуют	данные отсутствуют		
2148.3	110178.93	110030.42	данные отсутствуют	данные отсутствуют		

Государственный регистратор		ФГИС ЕГРН
полное наименование должности	подпись	инициалы, фамилия

М.П.



**Описание местоположения объекта недвижимости**

<b>Сооружение</b>			
вид объекта недвижимости			
Лист № __ Раздела <b>5.1</b>	Всего листов раздела <b>5.1</b> : __	Всего разделов: __	Всего листов выписки: __
<b>26.04.2022 № 99/2022/463765396</b>			
Кадастровый номер:		<b>78:36:0000000:4659</b>	

Номер точки	Координаты, м		Радиус, м	Средняя квадратическая погрешность определения координат характерных точек контура, м	Глубина, высота, м	
	X	Y			H1	H2
1	2	3	4	5	6	7
2148.4	110173.22	110075.22	данные отсутствуют	данные отсутствуют		
2148.5	110173.72	110075.31	данные отсутствуют	данные отсутствуют		
2148.6	110192.72	110069.47	данные отсутствуют	данные отсутствуют		
2149.1	110441.83	110633.2	данные отсутствуют	данные отсутствуют		
2149.2	110438.19	110628.99	данные отсутствуют	данные отсутствуют		
2149.3	110437.46	110628.05	данные отсутствуют	данные отсутствуют		
2150.1	110511.58	110886.29	данные отсутствуют	данные отсутствуют		
2150.2	110508.02	110894.27	данные отсутствуют	данные отсутствуют		
2150.3	110507.26	110893.84	данные отсутствуют	данные отсутствуют		
2150.4	110499.41	110890.33	данные отсутствуют	данные отсутствуют		
2151.1	110798.68	110863.18	данные отсутствуют	данные отсутствуют		
2151.2	110800.2	110861.91	данные отсутствуют	данные отсутствуют		
2151.3	110803.65	110858.23	данные отсутствуют	данные отсутствуют		
2152.1	111306.42	111944.37	данные отсутствуют	данные отсутствуют		

Государственный регистратор		ФГИС ЕГРН
полное наименование должности	подпись	инициалы, фамилия

М.П.





**Описание местоположения объекта недвижимости**

<b>Сооружение</b>			
вид объекта недвижимости			
Лист № __ Раздела <b>5.1</b>	Всего листов раздела <b>5.1</b> : __	Всего разделов: __	Всего листов выписки: __
<b>26.04.2022 № 99/2022/463765396</b>			
Кадастровый номер:		<b>78:36:0000000:4659</b>	

Номер точки	Координаты, м		Радиус, м	Средняя квадратическая погрешность определения координат характерных точек контура, м	Глубина, высота, м	
	X	Y			H1	H2
1	2	3	4	5	6	7
2152.2	111308.56	111944.26	данные отсутствуют	данные отсутствуют		
2152.3	111316.76	111943.95	данные отсутствуют	данные отсутствуют		
2153.1	111203.87	110903	данные отсутствуют	данные отсутствуют		
2153.2	111203.18	110903.04	данные отсутствуют	данные отсутствуют		
2153.3	111193.88	110904.3	данные отсутствуют	данные отсутствуют		
2154.1	111001.1	112213.89	данные отсутствуют	данные отсутствуют		
2154.2	111022.01	112204.39	данные отсутствуют	данные отсутствуют		
2154.3	111023.66	112203.54	данные отсутствуют	данные отсутствуют		
2154.4	111040.96	112198.12	данные отсутствуют	данные отсутствуют		
2155.1	110707.85	112599.32	данные отсутствуют	данные отсутствуют		
2155.2	110705.89	112600.53	данные отсутствуют	данные отсутствуют		
2155.3	110660.85	112627.32	данные отсутствуют	данные отсутствуют		
2155.4	110656.78	112631.04	данные отсутствуют	данные отсутствуют		
2155.5	110633.17	112649.37	данные отсутствуют	данные отсутствуют		

Государственный регистратор		ФГИС ЕГРН
полное наименование должности	подпись	инициалы, фамилия

М.П.



**Описание местоположения объекта недвижимости**

<b>Сооружение</b>			
вид объекта недвижимости			
Лист № __ Раздела <b>5.1</b>	Всего листов раздела <b>5.1</b> : __	Всего разделов: __	Всего листов выписки: __
<b>26.04.2022 № 99/2022/463765396</b>			
Кадастровый номер:		<b>78:36:0000000:4659</b>	

Номер точки	Координаты, м		Радиус, м	Средняя квадратическая погрешность определения координат характерных точек контура, м	Глубина, высота, м	
	X	Y			H1	H2
1	2	3	4	5	6	7
2155.6	110619.42	112659.42	данные отсутствуют	данные отсутствуют		
2155.7	110618.13	112660.25	данные отсутствуют	данные отсутствуют		
2156.1	110513.45	111620.7	данные отсутствуют	данные отсутствуют		
2156.2	110513.11	111620.7	данные отсутствуют	данные отсутствуют		
2157.1	110947.72	111839.65	данные отсутствуют	данные отсутствуют		
2157.2	110954.25	111783.59	данные отсутствуют	данные отсутствуют		
2157.3	110954.25	111780.61	данные отсутствуют	данные отсутствуют		
2157.4	110954.6	111777.15	данные отсутствуют	данные отсутствуют		
2157.5	110955.52	111757.6	данные отсутствуют	данные отсутствуют		
2158.1	110598.33	110059.12	данные отсутствуют	данные отсутствуют		
2158.2	110598.75	110059.72	данные отсутствуют	данные отсутствуют		
2158.3	110603.94	110068.64	данные отсутствуют	данные отсутствуют		
2159.1	110812.87	110898.65	данные отсутствуют	данные отсутствуют		
2159.2	110816.66	110895.91	данные отсутствуют	данные отсутствуют		

Государственный регистратор		ФГИС ЕГРН
полное наименование должности	подпись	инициалы, фамилия

М.П.



**Описание местоположения объекта недвижимости**

<b>Сооружение</b>			
вид объекта недвижимости			
Лист № __ Раздела <b>5.1</b>	Всего листов раздела <b>5.1</b> : __	Всего разделов: __	Всего листов выписки: __
<b>26.04.2022 № 99/2022/463765396</b>			
Кадастровый номер:		<b>78:36:0000000:4659</b>	

Номер точки	Координаты, м		Радиус, м	Средняя квадратическая погрешность определения координат характерных точек контура, м	Глубина, высота, м	
	X	Y			H1	H2
1	2	3	4	5	6	7
2159.3	110817.06	110895.67	данные отсутствуют	данные отсутствуют		
2160.1	111359.91	111748.51	данные отсутствуют	данные отсутствуют		
2160.2	111360.36	111748.63	данные отсутствуют	данные отсутствуют		
2160.3	111369.8	111748.56	данные отсутствуют	данные отсутствуют		
2161.1	110973.46	111610.11	данные отсутствуют	данные отсутствуют		
2161.2	110973.33	111610.09	данные отсутствуют	данные отсутствуют		
2162.1	111325.45	111431.48	данные отсутствуют	данные отсутствуют		
2162.2	111322.8	111421.28	данные отсутствуют	данные отсутствуют		
2162.3	111320.71	111412.06	данные отсутствуют	данные отсутствуют		
2162.4	111316.37	111395.97	данные отсутствуют	данные отсутствуют		
2162.5	111315.95	111396.1	данные отсутствуют	данные отсутствуют		
2162.6	111306.53	111398.57	данные отсутствуют	данные отсутствуют		
2162.7	111305.61	111399.38	данные отсутствуют	данные отсутствуют		
2163.1	110237.65	110474.17	данные отсутствуют	данные отсутствуют		

Государственный регистратор		ФГИС ЕГРН
полное наименование должности	подпись	инициалы, фамилия

М.П.



**Описание местоположения объекта недвижимости**

<b>Сооружение</b>			
вид объекта недвижимости			
Лист № __ Раздела <b>5.1</b>	Всего листов раздела <b>5.1</b> : __	Всего разделов: __	Всего листов выписки: __
<b>26.04.2022 № 99/2022/463765396</b>			
Кадастровый номер:		<b>78:36:0000000:4659</b>	

Номер точки	Координаты, м		Радиус, м	Средняя квадратическая погрешность определения координат характерных точек контура, м	Глубина, высота, м	
	X	Y			H1	H2
1	2	3	4	5	6	7
2163.2	110239.19	110477.11	данные отсутствуют	данные отсутствуют		
2163.3	110266.06	110521.02	данные отсутствуют	данные отсутствуют		
2164.1	111356.87	111756.87	данные отсутствуют	данные отсутствуют		
2164.2	111358.51	111757.45	данные отсутствуют	данные отсутствуют		
2164.3	111378.69	111761.17	данные отсутствуют	данные отсутствуют		
2165.1	111349.5	111534.55	данные отсутствуют	данные отсутствуют		
2165.2	111350.03	111537.49	данные отсутствуют	данные отсутствуют		
2165.3	111351	111537.3	данные отсутствуют	данные отсутствуют		
2165.4	111358.58	111535.96	данные отсутствуют	данные отсутствуют		
2166.1	111254.13	111191.04	данные отсутствуют	данные отсутствуют		
2166.2	111253.14	111191.29	данные отсутствуют	данные отсутствуют		
2166.3	111230.7	111197.1	данные отсутствуют	данные отсутствуют		
2167.1	111197.52	110752.41	данные отсутствуют	данные отсутствуют		
2167.2	111199.21	110752.38	данные отсутствуют	данные отсутствуют		

Государственный регистратор		ФГИС ЕГРН
полное наименование должности	подпись	инициалы, фамилия

М.П.



**Описание местоположения объекта недвижимости**

<b>Сооружение</b>			
вид объекта недвижимости			
Лист № __ Раздела <b>5.1</b>	Всего листов раздела <b>5.1</b> : __	Всего разделов: __	Всего листов выписки: __
<b>26.04.2022 № 99/2022/463765396</b>			
Кадастровый номер:		<b>78:36:0000000:4659</b>	

Номер точки	Координаты, м		Радиус, м	Средняя квадратическая погрешность определения координат характерных точек контура, м	Глубина, высота, м	
	X	Y			H1	H2
1	2	3	4	5	6	7
2167.3	111206.76	110752.47	данные отсутствуют	данные отсутствуют		
2168.1	106810.74	113353.85	данные отсутствуют	данные отсутствуют		
2168.2	106766.68	113367.7	данные отсутствуют	данные отсутствуют		
2168.3	106730.39	113378.69	данные отсутствуют	данные отсутствуют		
2169.1	106766.72	113368.36	данные отсутствуют	данные отсутствуют		
2169.2	106766.68	113367.7	данные отсутствуют	данные отсутствуют		
2170.1	108696.72	116582.77	данные отсутствуют	данные отсутствуют		
2170.2	108635.61	116559.17	данные отсутствуют	данные отсутствуют		
2170.3	108634.38	116561.19	данные отсутствуют	данные отсутствуют		
2170.4	108631.42	116567.53	данные отсутствуют	данные отсутствуют		
2171.1	107614.8	116074.83	данные отсутствуют	данные отсутствуют		
2171.2	107640.24	116084.91	данные отсутствуют	данные отсутствуют		
2171.3	107640.79	116085.22	данные отсутствуют	данные отсутствуют		
2172.1	105493.94	113172.97	данные отсутствуют	данные отсутствуют		

Государственный регистратор		ФГИС ЕГРН
полное наименование должности	подпись	инициалы, фамилия

М.П.



**Описание местоположения объекта недвижимости**

<b>Сооружение</b>			
вид объекта недвижимости			
Лист № __ Раздела <b>5.1</b>	Всего листов раздела <b>5.1</b> : __	Всего разделов: __	Всего листов выписки: __
<b>26.04.2022 № 99/2022/463765396</b>			
Кадастровый номер:		<b>78:36:0000000:4659</b>	

Номер точки	Координаты, м		Радиус, м	Средняя квадратическая погрешность определения координат характерных точек контура, м	Глубина, высота, м	
	X	Y			H1	H2
1	2	3	4	5	6	7
2172.2	105493.45	113171.86	данные отсутствуют	данные отсутствуют		
2172.3	105476.17	113178.78	данные отсутствуют	данные отсутствуют		
2172.4	105475.69	113177.57	данные отсутствуют	данные отсутствуют		
2172.5	105473	113170.69	данные отсутствуют	данные отсутствуют		
2173.1	107086.3	113267.8	данные отсутствуют	данные отсутствуют		
2173.2	107048.62	113280.02	данные отсутствуют	данные отсутствуют		
2173.3	107048.18	113278.54	данные отсутствуют	данные отсутствуют		
2173.4	107043.47	113263.17	данные отсутствуют	данные отсутствуют		
2174.1	107048.03	112561.16	данные отсутствуют	данные отсутствуют		
2174.2	107047.54	112561.18	данные отсутствуют	данные отсутствуют		
2174.3	107050.37	112568.02	данные отсутствуют	данные отсутствуют		
2174.4	107050.68	112568.75	данные отсутствуют	данные отсутствуют		
2175.1	106663.42	112855.44	данные отсутствуют	данные отсутствуют		
2175.2	106662.77	112855.49	данные отсутствуют	данные отсутствуют		

Государственный регистратор		ФГИС ЕГРН
полное наименование должности	подпись	инициалы, фамилия

М.П.



**Описание местоположения объекта недвижимости**

<b>Сооружение</b>			
вид объекта недвижимости			
Лист № __ Раздела <b>5.1</b>	Всего листов раздела <b>5.1</b> : __	Всего разделов: __	Всего листов выписки: __
<b>26.04.2022 № 99/2022/463765396</b>			
Кадастровый номер:		<b>78:36:0000000:4659</b>	

Номер точки	Координаты, м		Радиус, м	Средняя квадратическая погрешность определения координат характерных точек контура, м	Глубина, высота, м	
	X	Y			H1	H2
1	2	3	4	5	6	7
2176.1	106536.66	113436.98	данные отсутствуют	данные отсутствуют		
2176.2	106536.45	113436.34	данные отсутствуют	данные отсутствуют		
2177.1	106516.99	112975.79	данные отсутствуют	данные отсутствуют		
2177.2	106525.93	112997.16	данные отсутствуют	данные отсутствуют		
2177.3	106526.18	112997.57	данные отсутствуют	данные отсутствуют		
2177.4	106524.44	112998.28	данные отсутствуют	данные отсутствуют		
2177.5	106524.63	112998.89	данные отсутствуют	данные отсутствуют		
2178.1	106751.05	113258.32	данные отсутствуют	данные отсутствуют		
2178.2	106753.41	113265.56	данные отсутствуют	данные отсутствуют		
2178.3	106753.6	113266.28	данные отсутствуют	данные отсутствуют		
2178.4	106713.24	113279.12	данные отсутствуют	данные отсутствуют		
2178.5	106681.54	113287.67	данные отсутствуют	данные отсутствуют		
2178.6	106680.77	113287.77	данные отсутствуют	данные отсутствуют		
2178.7	106680.42	113282.92	данные отсутствуют	данные отсутствуют		

Государственный регистратор		ФГИС ЕГРН
полное наименование должности	подпись	инициалы, фамилия

М.П.



**Описание местоположения объекта недвижимости**

<b>Сооружение</b>			
вид объекта недвижимости			
Лист № __ Раздела <b>5.1</b>	Всего листов раздела <b>5.1</b> : __	Всего разделов: __	Всего листов выписки: __
<b>26.04.2022 № 99/2022/463765396</b>			
Кадастровый номер:		<b>78:36:0000000:4659</b>	

Номер точки	Координаты, м		Радиус, м	Средняя квадратическая погрешность определения координат характерных точек контура, м	Глубина, высота, м	
	X	Y			H1	H2
1	2	3	4	5	6	7
2178.8	106679.86	113283.04	данные отсутствуют	данные отсутствуют		
2178.9	106673.09	113284.76	данные отсутствуют	данные отсутствуют		
2179.1	107966.97	113441.17	данные отсутствуют	данные отсутствуют		
2179.2	107967.5	113440.04	данные отсутствуют	данные отсутствуют		
2179.3	107997.09	113367.54	данные отсутствуют	данные отсутствуют		
2180.1	106090.76	113875.61	данные отсутствуют	данные отсутствуют		
2180.2	106119.16	113867.02	данные отсутствуют	данные отсутствуют		
2180.3	106154.14	113856.23	данные отсутствуют	данные отсутствуют		
2180.4	106191.02	113845.16	данные отсутствуют	данные отсутствуют		
2180.5	106193.52	113853.79	данные отсутствуют	данные отсутствуют		
2180.6	106198.55	113874.71	данные отсутствуют	данные отсутствуют		
2180.7	106199.81	113887.91	данные отсутствуют	данные отсутствуют		
2181.1	105982.02	113965.35	данные отсутствуют	данные отсутствуют		
2181.2	105982.42	113966.96	данные отсутствуют	данные отсутствуют		

Государственный регистратор		ФГИС ЕГРН
полное наименование должности	подпись	инициалы, фамилия

М.П.





**Описание местоположения объекта недвижимости**

<b>Сооружение</b>			
вид объекта недвижимости			
Лист № __ Раздела <b>5.1</b>	Всего листов раздела <b>5.1</b> : __	Всего разделов: __	Всего листов выписки: __
<b>26.04.2022 № 99/2022/463765396</b>			
Кадастровый номер:		<b>78:36:0000000:4659</b>	

Номер точки	Координаты, м		Радиус, м	Средняя квадратическая погрешность определения координат характерных точек контура, м	Глубина, высота, м	
	X	Y			H1	H2
1	2	3	4	5	6	7
2182.1	107626.58	116059.68	данные отсутствуют	данные отсутствуют		
2182.2	107627.36	116059.97	данные отсутствуют	данные отсутствуют		
2182.3	107627.94	116060.24	данные отсутствуют	данные отсутствуют		
2183.1	107219.05	113337.28	данные отсутствуют	данные отсутствуют		
2183.2	107220.09	113337.04	данные отсутствуют	данные отсутствуют		
2183.3	107225.5	113335.57	данные отсутствуют	данные отсутствуют		
2183.4	107225.61	113333.38	данные отсутствуют	данные отсутствуют		
2183.5	107225.08	113333.6	данные отсутствуют	данные отсутствуют		
2184.1	107728.52	114374.59	данные отсутствуют	данные отсутствуют		
2184.2	107727.53	114374.83	данные отсутствуют	данные отсутствуют		
2184.3	107726.52	114375.12	данные отсутствуют	данные отсутствуют		
2185.1	107951.29	113477.93	данные отсутствуют	данные отсутствуют		
2185.2	107951.55	113477.22	данные отсутствуют	данные отсутствуют		
2185.3	107952.07	113476.23	данные отсутствуют	данные отсутствуют		

Государственный регистратор		ФГИС ЕГРН
полное наименование должности	подпись	инициалы, фамилия

М.П.



**Описание местоположения объекта недвижимости**

<b>Сооружение</b>			
вид объекта недвижимости			
Лист № __ Раздела <b>5.1</b>	Всего листов раздела <b>5.1</b> : __	Всего разделов: __	Всего листов выписки: __
<b>26.04.2022 № 99/2022/463765396</b>			
Кадастровый номер:		<b>78:36:0000000:4659</b>	

Номер точки	Координаты, м		Радиус, м	Средняя квадратическая погрешность определения координат характерных точек контура, м	Глубина, высота, м	
	X	Y			H1	H2
1	2	3	4	5	6	7
2186.1	108359.7	116111.13	данные отсутствуют	данные отсутствуют		
2186.2	108360.54	116111.46	данные отсутствуют	данные отсутствуют		
2187.1	105985.47	113966.15	данные отсутствуют	данные отсутствуют		
2187.2	105985.61	113967.23	данные отсутствуют	данные отсутствуют		
2187.3	105986.67	113971.5	данные отсутствуют	данные отсутствуют		
2188.1	106738.55	113543.41	данные отсутствуют	данные отсутствуют		
2188.2	106759.19	113537.33	данные отсутствуют	данные отсутствуют		
2188.3	106896.03	113494.66	данные отсутствуют	данные отсутствуют		
2188.4	106909.21	113491.14	данные отсутствуют	данные отсутствуют		
2188.5	106909.48	113493	данные отсутствуют	данные отсутствуют		
2188.6	106912.75	113506.55	данные отсутствуют	данные отсутствуют		
2189.1	106533.23	113004.05	данные отсутствуют	данные отсутствуют		
2189.2	106532.89	113003.4	данные отсутствуют	данные отсутствуют		
2189.3	106531.18	112997.41	данные отсутствуют	данные отсутствуют		

Государственный регистратор		ФГИС ЕГРН
полное наименование должности	подпись	инициалы, фамилия

М.П.



**Описание местоположения объекта недвижимости**

<b>Сооружение</b>			
вид объекта недвижимости			
Лист № __ Раздела <b>5.1</b>	Всего листов раздела <b>5.1</b> : __	Всего разделов: __	Всего листов выписки: __
<b>26.04.2022 № 99/2022/463765396</b>			
Кадастровый номер:		<b>78:36:0000000:4659</b>	

Номер точки	Координаты, м		Радиус, м	Средняя квадратическая погрешность определения координат характерных точек контура, м	Глубина, высота, м	
	X	Y			H1	H2
1	2	3	4	5	6	7
2189.4	106530.59	112995.9	данные отсутствуют	данные отсутствуют		
2189.5	106543.52	112990	данные отсутствуют	данные отсутствуют		
2190.1	107270.24	114303.71	данные отсутствуют	данные отсутствуют		
2190.2	107280.06	114300.42	данные отсутствуют	данные отсутствуют		
2190.3	107281.09	114300.21	данные отсутствуют	данные отсутствуют		
2190.4	107292.77	114342.01	данные отсутствуют	данные отсутствуют		
2190.5	107293.29	114343.38	данные отсутствуют	данные отсутствуют		
2190.6	107293.78	114344.9	данные отсутствуют	данные отсутствуют		
2191.1	108360.28	116109.72	данные отсутствуют	данные отсутствуют		
2191.2	108361.09	116110.05	данные отсутствуют	данные отсутствуют		
2192.1	107748.58	114329.32	данные отсутствуют	данные отсутствуют		
2192.2	107748.82	114328.88	данные отсутствуют	данные отсутствуют		
2192.3	107748.99	114328.55	данные отсутствуют	данные отсутствуют		
2192.4	107748.34	114328.3	данные отсутствуют	данные отсутствуют		

Государственный регистратор		ФГИС ЕГРН
полное наименование должности	подпись	инициалы, фамилия

М.П.



**Описание местоположения объекта недвижимости**

<b>Сооружение</b>			
вид объекта недвижимости			
Лист № __ Раздела <b>5.1</b>	Всего листов раздела <b>5.1</b> : __	Всего разделов: __	Всего листов выписки: __
<b>26.04.2022 № 99/2022/463765396</b>			
Кадастровый номер:		<b>78:36:0000000:4659</b>	

Номер точки	Координаты, м		Радиус, м	Средняя квадратическая погрешность определения координат характерных точек контура, м	Глубина, высота, м	
	X	Y			H1	H2
1	2	3	4	5	6	7
2192.5	107737.92	114324.25	данные отсутствуют	данные отсутствуют		
2193.1	107812.47	113212.26	данные отсутствуют	данные отсутствуют		
2193.2	107812.09	113211.45	данные отсутствуют	данные отсутствуют		
2194.1	108658.92	117106.2	данные отсутствуют	данные отсутствуют		
2194.2	108658.03	117107.84	данные отсутствуют	данные отсутствуют		
2194.3	108646.9	117125.39	данные отсутствуют	данные отсутствуют		
2195.1	108008.81	116306.45	данные отсутствуют	данные отсутствуют		
2195.2	108078.84	116335.08	данные отсутствуют	данные отсутствуют		
2195.3	108079.05	116334.37	данные отсутствуют	данные отсутствуют		
2195.4	108101.5	116276.4	данные отсутствуют	данные отсутствуют		
2196.1	108332.77	116975.26	данные отсутствуют	данные отсутствуют		
2196.2	108334.03	116975.75	данные отсутствуют	данные отсутствуют		
2196.3	108335.33	116976.36	данные отсутствуют	данные отсутствуют		
2196.4	108334.85	116977.54	данные отсутствуют	данные отсутствуют		

Государственный регистратор		ФГИС ЕГРН
полное наименование должности	подпись	инициалы, фамилия

М.П.



**Описание местоположения объекта недвижимости**

<b>Сооружение</b>			
вид объекта недвижимости			
Лист № __ Раздела <b>5.1</b>	Всего листов раздела <b>5.1</b> : __	Всего разделов: __	Всего листов выписки: __
<b>26.04.2022 № 99/2022/463765396</b>			
Кадастровый номер:		<b>78:36:0000000:4659</b>	

Номер точки	Координаты, м		Радиус, м	Средняя квадратическая погрешность определения координат характерных точек контура, м	Глубина, высота, м	
	X	Y			H1	H2
1	2	3	4	5	6	7
2196.5	108326.72	116997.49	данные отсутствуют	данные отсутствуют		
2197.1	108763.77	116609.5	данные отсутствуют	данные отсутствуют		
2197.2	108853.05	116644.9	данные отсутствуют	данные отсутствуют		
2197.3	108856.71	116646.6	данные отсутствуют	данные отсутствуют		
2197.4	108857.32	116644.46	данные отсутствуют	данные отсутствуют		
2197.5	108877.43	116587.22	данные отсутствуют	данные отсутствуют		
2198.1	106983.15	116477.21	данные отсутствуют	данные отсутствуют		
2198.2	106984.23	116474.81	данные отсутствуют	данные отсутствуют		
2198.3	106983.89	116474.68	данные отсутствуют	данные отсутствуют		
2198.4	106980.81	116473.45	данные отсутствуют	данные отсутствуют		
2198.5	106981.39	116471.98	данные отсутствуют	данные отсутствуют		
2198.6	106982.26	116470.03	данные отсутствуют	данные отсутствуют		
2199.1	107517.03	117180.49	данные отсутствуют	данные отсутствуют		
2199.2	107537.51	117127.83	данные отсутствуют	данные отсутствуют		

Государственный регистратор		ФГИС ЕГРН
полное наименование должности	подпись	инициалы, фамилия

М.П.



**Описание местоположения объекта недвижимости**

<b>Сооружение</b>			
вид объекта недвижимости			
Лист № __ Раздела <b>5.1</b>	Всего листов раздела <b>5.1</b> : __	Всего разделов: __	Всего листов выписки: __
<b>26.04.2022 № 99/2022/463765396</b>			
Кадастровый номер:		<b>78:36:0000000:4659</b>	

Номер точки	Координаты, м		Радиус, м	Средняя квадратическая погрешность определения координат характерных точек контура, м	Глубина, высота, м	
	X	Y			H1	H2
1	2	3	4	5	6	7
2199.3	107538.49	117128.27	данные отсутствуют	данные отсутствуют		
2199.4	107539.6	117128.73	данные отсутствуют	данные отсутствуют		
2200.1	106014.12	113607.2	данные отсутствуют	данные отсутствуют		
2200.2	106013.98	113606.63	данные отсутствуют	данные отсутствуют		
2200.3	106008.85	113591.79	данные отсутствуют	данные отсутствуют		
2201.1	106490.81	113350.8	данные отсутствуют	данные отсутствуют		
2201.2	106491.15	113352.14	данные отсутствуют	данные отсутствуют		
2201.3	106489.79	113352.9	данные отсутствуют	данные отсутствуют		
2202.1	107207.65	116488.71	данные отсутствуют	данные отсутствуют		
2202.2	107208.13	116488.91	данные отсутствуют	данные отсутствуют		
2202.3	107218.14	116492.21	данные отсутствуют	данные отсутствуют		
2203.1	107677.91	116777.94	данные отсутствуют	данные отсутствуют		
2203.2	107687.71	116760.24	данные отсутствуют	данные отсутствуют		
2203.3	107697.07	116734.79	данные отсутствуют	данные отсутствуют		

Государственный регистратор		ФГИС ЕГРН
полное наименование должности	подпись	инициалы, фамилия

М.П.



**Описание местоположения объекта недвижимости**

<b>Сооружение</b>			
вид объекта недвижимости			
Лист № __ Раздела <b>5.1</b>	Всего листов раздела <b>5.1</b> : __	Всего разделов: __	Всего листов выписки: __
<b>26.04.2022 № 99/2022/463765396</b>			
Кадастровый номер:		<b>78:36:0000000:4659</b>	

Номер точки	Координаты, м		Радиус, м	Средняя квадратическая погрешность определения координат характерных точек контура, м	Глубина, высота, м	
	X	Y			H1	H2
1	2	3	4	5	6	7
2204.1	107722.16	116671.97	данные отсутствуют	данные отсутствуют		
2204.2	107722.98	116672.3	данные отсутствуют	данные отсутствуют		
2204.3	107742.71	116679.79	данные отсутствуют	данные отсутствуют		
2205.1	107865.76	116788.59	данные отсутствуют	данные отсутствуют		
2205.2	107865.98	116787.89	данные отсутствуют	данные отсутствуют		
2205.3	107869.44	116779.87	данные отсутствуют	данные отсутствуют		
2206.1	104918.04	113927.43	данные отсутствуют	данные отсутствуют		
2206.2	104918.17	113926.29	данные отсутствуют	данные отсутствуют		
2206.3	104913.55	113925.75	данные отсутствуют	данные отсутствуют		
2206.4	104911.63	113925.52	данные отсутствуют	данные отсутствуют		
2207.1	105044.6	113964.1	данные отсутствуют	данные отсутствуют		
2207.2	105045.15	113964.06	данные отсутствуют	данные отсутствуют		
2207.3	105054.89	113964.23	данные отсутствуют	данные отсутствуют		
2208.1	105618	113891.45	данные отсутствуют	данные отсутствуют		

Государственный регистратор		ФГИС ЕГРН
полное наименование должности	подпись	инициалы, фамилия

М.П.



**Описание местоположения объекта недвижимости**

<b>Сооружение</b>			
вид объекта недвижимости			
Лист № __ Раздела <b>5.1</b>	Всего листов раздела <b>5.1</b> : __	Всего разделов: __	Всего листов выписки: __
<b>26.04.2022 № 99/2022/463765396</b>			
Кадастровый номер:		<b>78:36:0000000:4659</b>	

Номер точки	Координаты, м		Радиус, м	Средняя квадратическая погрешность определения координат характерных точек контура, м	Глубина, высота, м	
	X	Y			H1	H2
1	2	3	4	5	6	7
2208.2	105616.99	113891.75	данные отсутствуют	данные отсутствуют		
2209.1	105789.33	113056.19	данные отсутствуют	данные отсутствуют		
2209.2	105819.48	113044.71	данные отсутствуют	данные отсутствуют		
2209.3	105819.19	113044.05	данные отсутствуют	данные отсутствуют		
2209.4	105800.7	112996.1	данные отсутствуют	данные отсутствуют		
2210.1	107676.41	114339.71	данные отсутствуют	данные отсутствуют		
2210.2	107675.96	114339.48	данные отсутствуют	данные отсутствуют		
2210.3	107668.86	114336.92	данные отсутствуют	данные отсутствуют		
2211.1	107119.4	113257.37	данные отсутствуют	данные отсутствуют		
2211.2	107119.54	113257.8	данные отсутствуют	данные отсутствуют		
2211.3	107127.5	113278.8	данные отсутствуют	данные отсутствуют		
2212.1	107299.68	113291.17	данные отсутствуют	данные отсутствуют		
2212.2	107297.56	113287.82	данные отсутствуют	данные отсутствуют		
2212.3	107298.53	113287.15	данные отсутствуют	данные отсутствуют		

Государственный регистратор		ФГИС ЕГРН
полное наименование должности	подпись	инициалы, фамилия

М.П.





**Описание местоположения объекта недвижимости**

<b>Сооружение</b>			
вид объекта недвижимости			
Лист № __ Раздела <b>5.1</b>	Всего листов раздела <b>5.1</b> : __	Всего разделов: __	Всего листов выписки: __
<b>26.04.2022 № 99/2022/463765396</b>			
Кадастровый номер:		<b>78:36:0000000:4659</b>	

Номер точки	Координаты, м		Радиус, м	Средняя квадратическая погрешность определения координат характерных точек контура, м	Глубина, высота, м	
	X	Y			H1	H2
1	2	3	4	5	6	7
2212.4	107301.69	113285.19	данные отсутствуют	данные отсутствуют		
2213.1	105463.1	113183.82	данные отсутствуют	данные отсутствуют		
2213.2	105476.17	113178.78	данные отсутствуют	данные отсутствуют		
2214.1	105624.33	113119.38	данные отсутствуют	данные отсутствуют		
2214.2	105614.41	113092.83	данные отсутствуют	данные отсутствуют		
2215.1	105818.06	113754.52	данные отсутствуют	данные отсутствуют		
2215.2	105817.65	113752.85	данные отсутствуют	данные отсутствуют		
2216.1	106059.65	113944.04	данные отсутствуют	данные отсутствуют		
2216.2	106060.97	113943.59	данные отсутствуют	данные отсутствуют		
2216.3	106063.12	113942.88	данные отсутствуют	данные отсутствуют		
2216.4	106064.36	113942.4	данные отсутствуют	данные отсутствуют		
2217.1	106254.51	113521.56	данные отсутствуют	данные отсутствуют		
2217.2	106280.63	113512.2	данные отсутствуют	данные отсутствуют		
2217.3	106284.02	113511.1	данные отсутствуют	данные отсутствуют		

Государственный регистратор		ФГИС ЕГРН
полное наименование должности	подпись	инициалы, фамилия

М.П.



**Описание местоположения объекта недвижимости**

<b>Сооружение</b>			
вид объекта недвижимости			
Лист № __ Раздела <b>5.1</b>	Всего листов раздела <b>5.1</b> : __	Всего разделов: __	Всего листов выписки: __
<b>26.04.2022 № 99/2022/463765396</b>			
Кадастровый номер:		<b>78:36:0000000:4659</b>	

Номер точки	Координаты, м		Радиус, м	Средняя квадратическая погрешность определения координат характерных точек контура, м	Глубина, высота, м	
	X	Y			H1	H2
1	2	3	4	5	6	7
2218.1	106062.02	113589.39	данные отсутствуют	данные отсутствуют		
2218.2	106061.86	113589.07	данные отсутствуют	данные отсутствуют		
2218.3	106058.81	113581.04	данные отсутствуют	данные отсутствуют		
2219.1	106280.63	113512.2	данные отсутствуют	данные отсутствуют		
2219.2	106280.49	113511.6	данные отсутствуют	данные отсутствуют		
2219.3	106274.87	113493.3	данные отсутствуют	данные отсутствуют		
2220.1	107450.45	112416.46	данные отсутствуют	данные отсутствуют		
2220.2	107457.39	112413.63	данные отсутствуют	данные отсутствуют		
2220.3	107462.46	112411.8	данные отсутствуют	данные отсутствуют		
2221.1	107829.18	112290.82	данные отсутствуют	данные отсутствуют		
2221.2	107829.08	112289.18	данные отсутствуют	данные отсутствуют		
2221.3	107829.1	112287.75	данные отсутствуют	данные отсутствуют		
2221.4	107828.09	112287.75	данные отсутствуют	данные отсутствуют		
2222.1	105243.12	113194.1	данные отсутствуют	данные отсутствуют		

Государственный регистратор		ФГИС ЕГРН
полное наименование должности	подпись	инициалы, фамилия

М.П.



**Описание местоположения объекта недвижимости**

<b>Сооружение</b>			
вид объекта недвижимости			
Лист № __ Раздела <b>5.1</b>	Всего листов раздела <b>5.1</b> : __	Всего разделов: __	Всего листов выписки: __
<b>26.04.2022 № 99/2022/463765396</b>			
Кадастровый номер:		<b>78:36:0000000:4659</b>	

Номер точки	Координаты, м		Радиус, м	Средняя квадратическая погрешность определения координат характерных точек контура, м	Глубина, высота, м	
	X	Y			H1	H2
1	2	3	4	5	6	7
2222.2	105234.04	113200.54	данные отсутствуют	данные отсутствуют		
2222.3	105232.43	113201.7	данные отсутствуют	данные отсутствуют		
2222.4	105231.56	113200.64	данные отсутствуют	данные отсутствуют		
2223.1	105958.48	113626.29	данные отсутствуют	данные отсутствуют		
2223.2	105959.49	113625.93	данные отсутствуют	данные отсутствуют		
2223.3	105971.54	113621.69	данные отсутствуют	данные отсутствуют		
2224.1	105819.48	113044.71	данные отсутствуют	данные отсутствуют		
2224.2	105869.11	113026.26	данные отсутствуют	данные отсутствуют		
2225.1	105970.03	112987.75	данные отсутствуют	данные отсутствуют		
2225.2	105977.33	112984.87	данные отсутствуют	данные отсутствуют		
2226.1	106326.8	113497.74	данные отсутствуют	данные отсутствуют		
2226.2	106295.09	113507.53	данные отсутствуют	данные отсутствуют		
2227.1	107297.56	113287.82	данные отсутствуют	данные отсутствуют		
2227.2	107296.61	113286.31	данные отсутствуют	данные отсутствуют		

Государственный регистратор		ФГИС ЕГРН
полное наименование должности	подпись	инициалы, фамилия

М.П.



**Описание местоположения объекта недвижимости**

<b>Сооружение</b>			
вид объекта недвижимости			
Лист № __ Раздела <b>5.1</b>	Всего листов раздела <b>5.1</b> : __	Всего разделов: __	Всего листов выписки: __
<b>26.04.2022 № 99/2022/463765396</b>			
Кадастровый номер:		<b>78:36:0000000:4659</b>	

Номер точки	Координаты, м		Радиус, м	Средняя квадратическая погрешность определения координат характерных точек контура, м	Глубина, высота, м	
	X	Y			H1	H2
1	2	3	4	5	6	7
2228.1	108072.71	113185	данные отсутствуют	данные отсутствуют		
2228.2	108072.85	113185.45	данные отсутствуют	данные отсутствуют		
2229.1	106869.43	113229.98	данные отсутствуют	данные отсутствуют		
2229.2	106869.14	113229.33	данные отсутствуют	данные отсутствуют		
2230.1	106421.5	113042.41	данные отсутствуют	данные отсутствуют		
2230.2	106421.06	113041.58	данные отсутствуют	данные отсутствуют		
2231.1	106667.41	112960.49	данные отсутствуют	данные отсутствуют		
2231.2	106668.07	112960.49	данные отсутствуют	данные отсутствуют		
2232.1	106665.66	112920.22	данные отсутствуют	данные отсутствуют		
2232.2	106666.27	112920.3	данные отсутствуют	данные отсутствуют		
2232.3	106666.99	112939.5	данные отсутствуют	данные отсутствуют		
2233.1	107830.96	112292.08	данные отсутствуют	данные отсутствуют		
2233.2	107830.87	112290.66	данные отсутствуют	данные отсутствуют		
2234.1	105234.61	113308.72	данные отсутствуют	данные отсутствуют		

Государственный регистратор		ФГИС ЕГРН
полное наименование должности	подпись	инициалы, фамилия

М.П.



**Описание местоположения объекта недвижимости**

<b>Сооружение</b>			
вид объекта недвижимости			
Лист № __ Раздела <b>5.1</b>	Всего листов раздела <b>5.1</b> : __	Всего разделов: __	Всего листов выписки: __
<b>26.04.2022 № 99/2022/463765396</b>			
Кадастровый номер:		<b>78:36:0000000:4659</b>	

Номер точки	Координаты, м		Радиус, м	Средняя квадратическая погрешность определения координат характерных точек контура, м	Глубина, высота, м	
	X	Y			H1	H2
1	2	3	4	5	6	7
2234.2	105238.76	113312.85	данные отсутствуют	данные отсутствуют		
2234.3	105239.51	113313.4	данные отсутствуют	данные отсутствуют		
2235.1	108519.87	117049.91	данные отсутствуют	данные отсутствуют		
2235.2	108521.48	117050.48	данные отсутствуют	данные отсутствуют		
2235.3	108523.84	117051.49	данные отсутствуют	данные отсутствуют		
2236.1	107489.15	117248.11	данные отсутствуют	данные отсутствуют		
2236.2	107488.82	117248.59	данные отсутствуют	данные отсутствуют		
2236.3	107465.82	117308.77	данные отсутствуют	данные отсутствуют		
2237.1	107775.28	116769.89	данные отсутствуют	данные отсутствуют		
2237.2	107780.55	116755.97	данные отсутствуют	данные отсутствуют		
2237.3	107781.48	116753.94	данные отсутствуют	данные отсутствуют		
2238.1	105341.28	113312.38	данные отсутствуют	данные отсутствуют		
2238.2	105349.28	113300.19	данные отсутствуют	данные отсутствуют		
2238.3	105350.59	113301.03	данные отсутствуют	данные отсутствуют		

Государственный регистратор		ФГИС ЕГРН
полное наименование должности	подпись	инициалы, фамилия

М.П.



**Описание местоположения объекта недвижимости**

<b>Сооружение</b>			
вид объекта недвижимости			
Лист № __ Раздела <b>5.1</b>	Всего листов раздела <b>5.1</b> : __	Всего разделов: __	Всего листов выписки: __
<b>26.04.2022 № 99/2022/463765396</b>			
Кадастровый номер:		<b>78:36:0000000:4659</b>	

Номер точки	Координаты, м		Радиус, м	Средняя квадратическая погрешность определения координат характерных точек контура, м	Глубина, высота, м	
	X	Y			H1	H2
1	2	3	4	5	6	7
2238.4	105355.24	113303.33	данные отсутствуют	данные отсутствуют		
2239.1	105413.95	113205.4	данные отсутствуют	данные отсутствуют		
2239.2	105413.61	113205.06	данные отсутствуют	данные отсутствуют		
2239.3	105401.11	113192.16	данные отсутствуют	данные отсутствуют		
2239.4	105401.98	113191.59	данные отсутствуют	данные отсутствуют		
2240.1	105790.19	113763.51	данные отсутствуют	данные отсутствуют		
2240.2	105789.42	113761.36	данные отсутствуют	данные отсутствуют		
2240.3	105786.66	113754.36	данные отсутствуют	данные отсутствуют		
2241.1	106064.73	113948.87	данные отсутствуют	данные отсутствуют		
2241.2	106063.3	113943.71	данные отсутствуют	данные отсутствуют		
2241.3	106063.12	113942.88	данные отсутствуют	данные отсутствуют		
2242.1	106489.41	113345.74	данные отсутствуют	данные отсутствуют		
2242.2	106486.42	113346.53	данные отсутствуют	данные отсутствуют		
2242.3	106484.72	113347.04	данные отсутствуют	данные отсутствуют		

Государственный регистратор		ФГИС ЕГРН
полное наименование должности	подпись	инициалы, фамилия

М.П.



**Описание местоположения объекта недвижимости**

<b>Сооружение</b>			
вид объекта недвижимости			
Лист № __ Раздела <b>5.1</b>	Всего листов раздела <b>5.1</b> : __	Всего разделов: __	Всего листов выписки: __
<b>26.04.2022 № 99/2022/463765396</b>			
Кадастровый номер:		<b>78:36:0000000:4659</b>	

Номер точки	Координаты, м		Радиус, м	Средняя квадратическая погрешность определения координат характерных точек контура, м	Глубина, высота, м	
	X	Y			H1	H2
1	2	3	4	5	6	7
2243.1	106663.98	112869.48	данные отсутствуют	данные отсутствуют		
2243.2	106665.76	112910.09	данные отсутствуют	данные отсутствуют		
2243.3	106666.28	112910.05	данные отсутствуют	данные отсутствуют		
2243.4	106675.52	112909.76	данные отсутствуют	данные отсутствуют		
2244.1	107837.85	113211.15	данные отсутствуют	данные отсутствуют		
2244.2	107836.89	113211.5	данные отсутствуют	данные отсутствуют		
2244.3	107836.43	113211.19	данные отсутствуют	данные отсутствуют		
2244.4	107834.39	113209.95	данные отсутствуют	данные отсутствуют		
2245.1	107671.75	112332.32	данные отсутствуют	данные отсутствуют		
2245.2	107673.18	112331.84	данные отсутствуют	данные отсутствуют		
2245.3	107698.16	112322.71	данные отсутствуют	данные отсутствуют		
2246.1	106407.33	112817.68	данные отсутствуют	данные отсутствуют		
2246.2	106407.52	112818.11	данные отсутствуют	данные отсутствуют		
2247.1	107177.12	112520.32	данные отсутствуют	данные отсутствуют		

Государственный регистратор		ФГИС ЕГРН
полное наименование должности	подпись	инициалы, фамилия

М.П.



**Описание местоположения объекта недвижимости**

<b>Сооружение</b>			
вид объекта недвижимости			
Лист № __ Раздела <b>5.1</b>	Всего листов раздела <b>5.1</b> : __	Всего разделов: __	Всего листов выписки: __
<b>26.04.2022 № 99/2022/463765396</b>			
Кадастровый номер:		<b>78:36:0000000:4659</b>	

Номер точки	Координаты, м		Радиус, м	Средняя квадратическая погрешность определения координат характерных точек контура, м	Глубина, высота, м	
	X	Y			H1	H2
1	2	3	4	5	6	7
2247.2	107178.55	112519.58	данные отсутствуют	данные отсутствуют		
2247.3	107203.84	112510.32	данные отсутствуют	данные отсутствуют		
2247.4	107204.02	112510.97	данные отсутствуют	данные отсутствуют		
2248.1	108095.21	116879.66	данные отсутствуют	данные отсутствуют		
2248.2	108094.23	116879.21	данные отсутствуют	данные отсутствуют		
2248.3	108092.7	116878.58	данные отсутствуют	данные отсутствуют		
2249.1	108081.36	116336.05	данные отсутствуют	данные отсутствуют		
2249.2	108111.67	116349.24	данные отсутствуют	данные отсутствуют		
2249.3	108208.63	116388.4	данные отсутствуют	данные отсутствуют		
2249.4	108226.6	116396.24	данные отсутствуют	данные отсутствуют		
2250.1	110367.13	116605.58	данные отсутствуют	данные отсутствуют		
2250.2	110350.84	116645.04	данные отсутствуют	данные отсутствуют		
2250.3	110311.53	116743.36	данные отсутствуют	данные отсутствуют		
2251.1	106886.47	116477.96	данные отсутствуют	данные отсутствуют		

Государственный регистратор		ФГИС ЕГРН
полное наименование должности	подпись	инициалы, фамилия

М.П.





**Описание местоположения объекта недвижимости**

<b>Сооружение</b>			
вид объекта недвижимости			
Лист № __ Раздела <b>5.1</b>	Всего листов раздела <b>5.1</b> : __	Всего разделов: __	Всего листов выписки: __
<b>26.04.2022 № 99/2022/463765396</b>			
Кадастровый номер:		<b>78:36:0000000:4659</b>	

Номер точки	Координаты, м		Радиус, м	Средняя квадратическая погрешность определения координат характерных точек контура, м	Глубина, высота, м	
	X	Y			H1	H2
1	2	3	4	5	6	7
2251.2	106904.09	116430.65	данные отсутствуют	данные отсутствуют		
2251.3	106920.38	116385.63	данные отсутствуют	данные отсутствуют		
2252.1	107515.84	117182.89	данные отсутствуют	данные отсутствуют		
2252.2	107517.34	117183.49	данные отсутствуют	данные отсутствуют		
2252.3	107551.88	117202.33	данные отсутствуют	данные отсутствуют		
2253.1	107880.54	117544.76	данные отсутствуют	данные отсутствуют		
2253.2	107881.42	117545.59	данные отсутствуют	данные отсутствуют		
2254.1	107630.82	116895.19	данные отсутствуют	данные отсутствуют		
2254.2	107665.04	116812.32	данные отсутствуют	данные отсутствуют		
2254.3	107676.45	116780.93	данные отсутствуют	данные отсутствуют		
2255.1	107790.65	116495.08	данные отсутствуют	данные отсутствуют		
2255.2	107791.98	116495.83	данные отсутствуют	данные отсутствуют		
2255.3	107812.43	116504.96	данные отсутствуют	данные отсутствуют		
2256.1	106059.72	113589.3	данные отсутствуют	данные отсутствуют		

Государственный регистратор		ФГИС ЕГРН
полное наименование должности	подпись	инициалы, фамилия

М.П.



**Описание местоположения объекта недвижимости**

<b>Сооружение</b>			
вид объекта недвижимости			
Лист № __ Раздела <b>5.1</b>	Всего листов раздела <b>5.1</b> : __	Всего разделов: __	Всего листов выписки: __
<b>26.04.2022 № 99/2022/463765396</b>			
Кадастровый номер:		<b>78:36:0000000:4659</b>	

Номер точки	Координаты, м		Радиус, м	Средняя квадратическая погрешность определения координат характерных точек контура, м	Глубина, высота, м	
	X	Y			H1	H2
1	2	3	4	5	6	7
2256.2	106060.04	113590.04	данные отсутствуют	данные отсутствуют		
2257.1	106456.45	113027.5	данные отсутствуют	данные отсутствуют		
2257.2	106472.17	113020.83	данные отсутствуют	данные отсутствуют		
2257.3	106524.44	112998.28	данные отсутствуют	данные отсутствуют		
2258.1	107051.36	113164.14	данные отсутствуют	данные отсутствуют		
2258.2	107052.67	113168.52	данные отсутствуют	данные отсутствуют		
2258.3	107053.64	113171.14	данные отсутствуют	данные отсутствуют		
2259.1	108979.93	116696.88	данные отсутствуют	данные отсутствуют		
2259.2	108979.77	116697.53	данные отсутствуют	данные отсутствуют		
2260.1	105539.04	114422.87	данные отсутствуют	данные отсутствуют		
2260.2	105527.51	114451.76	данные отсутствуют	данные отсутствуют		
2260.3	105526.86	114453.35	данные отсутствуют	данные отсутствуют		
2260.4	105604.58	114484.1	данные отсутствуют	данные отсутствуют		
2261.1	105017.48	113936.59	данные отсутствуют	данные отсутствуют		

Государственный регистратор		ФГИС ЕГРН
полное наименование должности	подпись	инициалы, фамилия

М.П.



**Описание местоположения объекта недвижимости**

<b>Сооружение</b>			
вид объекта недвижимости			
Лист № __ Раздела <b>5.1</b>	Всего листов раздела <b>5.1</b> : __	Всего разделов: __	Всего листов выписки: __
<b>26.04.2022 № 99/2022/463765396</b>			
Кадастровый номер:		<b>78:36:0000000:4659</b>	

Номер точки	Координаты, м		Радиус, м	Средняя квадратическая погрешность определения координат характерных точек контура, м	Глубина, высота, м	
	X	Y			H1	H2
1	2	3	4	5	6	7
2261.2	105017.8	113934.86	данные отсутствуют	данные отсутствуют		
2261.3	105046.73	113937.1	данные отсутствуют	данные отсутствуют		
2262.1	105017.8	113934.86	данные отсутствуют	данные отсутствуют		
2262.2	104918.17	113926.29	данные отсутствуют	данные отсутствуют		
2263.1	105233.1	113203.4	данные отсутствуют	данные отсутствуют		
2263.2	105233.46	113203.25	данные отсутствуют	данные отсутствуют		
2263.3	105239.88	113211.95	данные отсутствуют	данные отсутствуют		
2264.1	105233.46	113203.25	данные отсутствуют	данные отсутствуют		
2264.2	105232.43	113201.7	данные отсутствуют	данные отсутствуют		
2265.1	105349.28	113300.19	данные отсутствуют	данные отсутствуют		
2265.2	105356.47	113288.99	данные отсутствуют	данные отсутствуют		
2266.1	106665.76	112910.09	данные отсутствуют	данные отсутствуют		
2266.2	106666.27	112920.3	данные отсутствуют	данные отсутствуют		
2267.1	106707.47	112700.44	данные отсутствуют	данные отсутствуют		

Государственный регистратор		ФГИС ЕГРН
полное наименование должности	подпись	инициалы, фамилия

М.П.



**Описание местоположения объекта недвижимости**

<b>Сооружение</b>			
вид объекта недвижимости			
Лист № __ Раздела <b>5.1</b>	Всего листов раздела <b>5.1</b> : __	Всего разделов: __	Всего листов выписки: __
<b>26.04.2022 № 99/2022/463765396</b>			
Кадастровый номер:		<b>78:36:0000000:4659</b>	

Номер точки	Координаты, м		Радиус, м	Средняя квадратическая погрешность определения координат характерных точек контура, м	Глубина, высота, м	
	X	Y			H1	H2
1	2	3	4	5	6	7
2267.2	106718.26	112696.57	данные отсутствуют	данные отсутствуют		
2267.3	106786.03	112669.11	данные отсутствуют	данные отсутствуют		
2268.1	107683.47	114311.68	данные отсутствуют	данные отсутствуют		
2268.2	107682.52	114313.88	данные отсутствуют	данные отсутствуют		
2269.1	107635.6	112345.8	данные отсутствуют	данные отсутствуют		
2269.2	107670.21	112332.82	данные отсутствуют	данные отсутствуют		
2270.1	108258.44	116944.81	данные отсутствуют	данные отсутствуют		
2270.2	108186.61	116916.55	данные отсутствуют	данные отсутствуют		
2270.3	108146.87	116900.66	данные отсутствуют	данные отсутствуют		
2271.1	110228.49	116952.58	данные отсутствуют	данные отсутствуют		
2271.2	110201.16	117023.44	данные отсутствуют	данные отсутствуют		
2272.1	105959.49	113625.93	данные отсутствуют	данные отсутствуют		
2272.2	105959.92	113627.12	данные отсутствуют	данные отсутствуют		
2272.3	105962.05	113633.48	данные отсутствуют	данные отсутствуют		

Государственный регистратор		ФГИС ЕГРН
полное наименование должности	подпись	инициалы, фамилия

М.П.



**Описание местоположения объекта недвижимости**

<b>Сооружение</b>			
вид объекта недвижимости			
Лист № __ Раздела <b>5.1</b>	Всего листов раздела <b>5.1</b> : __	Всего разделов: __	Всего листов выписки: __
<b>26.04.2022 № 99/2022/463765396</b>			
Кадастровый номер:		<b>78:36:0000000:4659</b>	

Номер точки	Координаты, м		Радиус, м	Средняя квадратическая погрешность определения координат характерных точек контура, м	Глубина, высота, м	
	X	Y			H1	H2
1	2	3	4	5	6	7
2273.1	107203.84	112510.32	данные отсутствуют	данные отсутствуют		
2273.2	107267.79	112486.21	данные отсутствуют	данные отсутствуют		
2273.3	107273.59	112484.02	данные отсутствуют	данные отсутствуют		
2274.1	109108.86	116747.52	данные отсутствуют	данные отсутствуют		
2274.2	109108.38	116748.72	данные отсутствуют	данные отсутствуют		
2275.1	105526.86	114453.35	данные отсутствуют	данные отсутствуют		
2275.2	105521.03	114450.97	данные отсутствуют	данные отсутствуют		
2275.3	105519.97	114450.48	данные отсутствуют	данные отсутствуют		
2275.4	105519.83	114450.95	данные отсутствуют	данные отсутствуют		
2275.5	105499.81	114508.15	данные отсутствуют	данные отсутствуют		
2275.6	105502.95	114527.82	данные отсутствуют	данные отсутствуют		
2275.7	105503.87	114527.67	данные отсутствуют	данные отсутствуют		
2275.8	105504.45	114527.59	данные отсутствуют	данные отсутствуют		
2275.9	105519.08	114532.56	данные отсутствуют	данные отсутствуют		

Государственный регистратор		ФГИС ЕГРН
полное наименование должности	подпись	инициалы, фамилия

М.П.



**Описание местоположения объекта недвижимости**

<b>Сооружение</b>			
вид объекта недвижимости			
Лист № __ Раздела <b>5.1</b>	Всего листов раздела <b>5.1</b> : __	Всего разделов: __	Всего листов выписки: __
<b>26.04.2022 № 99/2022/463765396</b>			
Кадастровый номер:		<b>78:36:0000000:4659</b>	

Номер точки	Координаты, м		Радиус, м	Средняя квадратическая погрешность определения координат характерных точек контура, м	Глубина, высота, м	
	X	Y			H1	H2
1	2	3	4	5	6	7
2276.1	105216.86	113351.53	данные отсутствуют	данные отсутствуют		
2276.2	105236.59	113318.7	данные отсутствуют	данные отсутствуют		
2277.1	105553.03	113148.49	данные отсутствуют	данные отсутствуют		
2277.2	105493.45	113171.86	данные отсутствуют	данные отсутствуют		
2278.1	105776.26	113061.37	данные отсутствуют	данные отсутствуют		
2278.2	105746.81	113072.71	данные отсутствуют	данные отсутствуют		
2279.1	106032.97	113458.47	данные отсутствуют	данные отсутствуют		
2279.2	106034.12	113457.69	данные отсутствуют	данные отсутствуют		
2280.1	106494.65	113344.06	данные отсутствуют	данные отсутствуют		
2280.2	106556.87	113326.03	данные отсутствуют	данные отсутствуют		
2281.1	106676.42	113179.78	данные отсутствуют	данные отсутствуют		
2281.2	106679.19	113260.89	данные отсутствуют	данные отсутствуют		
2281.3	106680.42	113282.92	данные отсутствуют	данные отсутствуют		
2282.1	106679.19	113260.89	данные отсутствуют	данные отсутствуют		

Государственный регистратор		ФГИС ЕГРН
полное наименование должности	подпись	инициалы, фамилия

М.П.



**Описание местоположения объекта недвижимости**

<b>Сооружение</b>			
вид объекта недвижимости			
Лист № __ Раздела <b>5.1</b>	Всего листов раздела <b>5.1</b> : __	Всего разделов: __	Всего листов выписки: __
<b>26.04.2022 № 99/2022/463765396</b>			
Кадастровый номер:		<b>78:36:0000000:4659</b>	

Номер точки	Координаты, м		Радиус, м	Средняя квадратическая погрешность определения координат характерных точек контура, м	Глубина, высота, м	
	X	Y			H1	H2
1	2	3	4	5	6	7
2282.2	106678.52	113260.79	данные отсутствуют	данные отсутствуют		
2283.1	106753.6	113266.28	данные отсутствуют	данные отсутствуют		
2283.2	106809.49	113248.83	данные отсутствуют	данные отсутствуют		
2283.3	106818.92	113245.76	данные отсутствуют	данные отсутствуют		
2284.1	106054.86	112954.89	данные отсутствуют	данные отсутствуют		
2284.2	106069.43	112948.58	данные отсутствуют	данные отсутствуют		
2284.3	106072.87	112947.13	данные отсутствуют	данные отсутствуют		
2285.1	106069.43	112948.58	данные отсутствуют	данные отсутствуют		
2285.2	106068.95	112947.31	данные отсутствуют	данные отсутствуют		
2286.1	106244.55	112880.56	данные отсутствуют	данные отсутствуют		
2286.2	106257.82	112875.71	данные отсутствуют	данные отсутствуют		
2286.3	106353	112838.88	данные отсутствуют	данные отсутствуют		
2287.1	106257.82	112875.71	данные отсутствуют	данные отсутствуют		
2287.2	106257.29	112874.68	данные отсутствуют	данные отсутствуют		

Государственный регистратор		ФГИС ЕГРН
полное наименование должности	подпись	инициалы, фамилия

М.П.



**Описание местоположения объекта недвижимости**

<b>Сооружение</b>			
вид объекта недвижимости			
Лист № __ Раздела <b>5.1</b>	Всего листов раздела <b>5.1</b> : __	Всего разделов: __	Всего листов выписки: __
<b>26.04.2022 № 99/2022/463765396</b>			
Кадастровый номер:		<b>78:36:0000000:4659</b>	

Номер точки	Координаты, м		Радиус, м	Средняя квадратическая погрешность определения координат характерных точек контура, м	Глубина, высота, м	
	X	Y			H1	H2
1	2	3	4	5	6	7
2288.1	107513.43	112393	данные отсутствуют	данные отсутствуют		
2288.2	107472.94	112408.16	данные отсутствуют	данные отсутствуют		
2289.1	107289.74	115853.6	данные отсутствуют	данные отсутствуют		
2289.2	107286.25	115861.82	данные отсутствуют	данные отсутствуют		
2289.3	107231.44	115838.09	данные отсутствуют	данные отсутствуют		
2289.4	107229.54	115837.32	данные отсутствуют	данные отсутствуют		
2289.5	107220.66	115859.71	данные отсутствуют	данные отсутствуют		
2289.6	107153.01	115834.75	данные отсутствуют	данные отсутствуют		
2289.7	107150.79	115833.85	данные отсутствуют	данные отсутствуют		
2289.8	107157.75	115815.37	данные отсутствуют	данные отсутствуют		
2289.9	107077.31	115779.73	данные отсутствуют	данные отсутствуют		
2289.10	107076.21	115779	данные отсутствуют	данные отсутствуют		
2289.11	107067.13	115759.86	данные отсутствуют	данные отсутствуют		
2289.12	107068.81	115754.81	данные отсутствуют	данные отсутствуют		

Государственный регистратор		ФГИС ЕГРН
полное наименование должности	подпись	инициалы, фамилия

М.П.





**Описание местоположения объекта недвижимости**

<b>Сооружение</b>			
вид объекта недвижимости			
Лист № __ Раздела <b>5.1</b>	Всего листов раздела <b>5.1</b> : __	Всего разделов: __	Всего листов выписки: __
<b>26.04.2022 № 99/2022/463765396</b>			
Кадастровый номер:		<b>78:36:0000000:4659</b>	

Номер точки	Координаты, м		Радиус, м	Средняя квадратическая погрешность определения координат характерных точек контура, м	Глубина, высота, м	
	X	Y			H1	H2
1	2	3	4	5	6	7
2289.13	107067.8	115754.42	данные отсутствуют	данные отсутствуют		
2289.14	107049.41	115746.85	данные отсутствуют	данные отсутствуют		
2289.15	107051.54	115741.53	данные отсутствуют	данные отсутствуют		
2290.1	108090.06	114154.47	данные отсутствуют	данные отсутствуют		
2290.2	108097.63	114157.47	данные отсутствуют	данные отсутствуют		
2290.3	108098.84	114157.91	данные отсутствуют	данные отсутствуют		
2290.4	108101.98	114150.32	данные отсутствуют	данные отсутствуют		
2290.5	108161.86	114121.03	данные отсутствуют	данные отсутствуют		
2290.6	108164.26	114119.91	данные отсутствуют	данные отсутствуют		
2290.7	108176.02	114114.59	данные отсутствуют	данные отсутствуют		
2290.8	108193.99	114107.12	данные отсутствуют	данные отсутствуют		
2290.9	108210.39	114113.16	данные отсутствуют	данные отсутствуют		
2290.10	108211.62	114110.7	данные отсутствуют	данные отсутствуют		
2290.11	108212.85	114111.31	данные отсутствуют	данные отсутствуют		

Государственный регистратор		ФГИС ЕГРН
полное наименование должности	подпись	инициалы, фамилия

М.П.



**Описание местоположения объекта недвижимости**

<b>Сооружение</b>			
вид объекта недвижимости			
Лист № __ Раздела <b>5.1</b>	Всего листов раздела <b>5.1</b> : __	Всего разделов: __	Всего листов выписки: __
<b>26.04.2022 № 99/2022/463765396</b>			
Кадастровый номер:		<b>78:36:0000000:4659</b>	

Номер точки	Координаты, м		Радиус, м	Средняя квадратическая погрешность определения координат характерных точек контура, м	Глубина, высота, м	
	X	Y			H1	H2
1	2	3	4	5	6	7
2290.12	108235.12	114119.93	данные отсутствуют	данные отсутствуют		
2290.13	108237.95	114113.16	данные отсутствуют	данные отсутствуют		
2291.1	108166.45	114102.19	данные отсутствуют	данные отсутствуют		
2291.2	108170.72	114103.74	данные отсутствуют	данные отсутствуют		
2291.3	108175.47	114113.37	данные отсутствуют	данные отсутствуют		
2291.4	108176.02	114114.59	данные отсутствуют	данные отсутствуют		
2292.1	108161.86	114121.03	данные отсутствуют	данные отсутствуют		
2292.2	108161.45	114120.11	данные отсутствуют	данные отсутствуют		
2292.3	108159.14	114115.56	данные отсутствуют	данные отсутствуют		
2292.4	108163.6	114103.78	данные отсутствуют	данные отсутствуют		
2293.1	107803.51	114249.42	данные отсутствуют	данные отсутствуют		
2293.2	107801.99	114252.8	данные отсутствуют	данные отсутствуют		
2293.3	107781.89	114244.81	данные отсутствуют	данные отсутствуют		
2293.4	107780.39	114244.35	данные отсутствуют	данные отсутствуют		

Государственный регистратор		ФГИС ЕГРН
полное наименование должности	подпись	инициалы, фамилия

М.П.



**Описание местоположения объекта недвижимости**

<b>Сооружение</b>			
вид объекта недвижимости			
Лист № __ Раздела <b>5.1</b>	Всего листов раздела <b>5.1</b> : __	Всего разделов: __	Всего листов выписки: __
<b>26.04.2022 № 99/2022/463765396</b>			
Кадастровый номер:		<b>78:36:0000000:4659</b>	

Номер точки	Координаты, м		Радиус, м	Средняя квадратическая погрешность определения координат характерных точек контура, м	Глубина, высота, м	
	X	Y			H1	H2
1	2	3	4	5	6	7
2293.5	107819.36	114148.8	данные отсутствуют	данные отсутствуют		
2293.6	107831.08	114145.38	данные отсутствуют	данные отсутствуют		
2293.7	107858.8	114083	данные отсутствуют	данные отсутствуют		
2293.8	107898.54	114098.75	данные отсутствуют	данные отсутствуют		
2293.9	108092.38	114174.95	данные отсутствуют	данные отсутствуют		
2293.10	108095.89	114164.7	данные отсутствуют	данные отсутствуют		
2293.11	108094.87	114164.31	данные отсутствуют	данные отсутствуют		
2293.12	108084.24	114160.47	данные отсутствуют	данные отсутствуют		
2293.13	108086.8	114154.07	данные отсутствуют	данные отсутствуют		
2294.1	104952.43	115822.95	данные отсутствуют	данные отсутствуют		
2294.2	104951.79	115822.99	данные отсутствуют	данные отсутствуют		
2295.1	104956	115771.65	данные отсутствуют	данные отсутствуют		
2295.2	104952.31	115772	данные отсутствуют	данные отсутствуют		
2296.1	108485.73	113160.84	данные отсутствуют	данные отсутствуют		

Государственный регистратор		ФГИС ЕГРН
полное наименование должности	подпись	инициалы, фамилия

М.П.



**Описание местоположения объекта недвижимости**

<b>Сооружение</b>			
вид объекта недвижимости			
Лист № __ Раздела <b>5.1</b>	Всего листов раздела <b>5.1</b> : __	Всего разделов: __	Всего листов выписки: __
<b>26.04.2022 № 99/2022/463765396</b>			
Кадастровый номер:		<b>78:36:0000000:4659</b>	

Номер точки	Координаты, м		Радиус, м	Средняя квадратическая погрешность определения координат характерных точек контура, м	Глубина, высота, м	
	X	Y			H1	H2
1	2	3	4	5	6	7
2296.2	108468.94	113167.78	данные отсутствуют	данные отсутствуют		
2296.3	108467.88	113168.3	данные отсутствуют	данные отсутствуют		
2297.1	106340.12	113728.06	данные отсутствуют	данные отсутствуют		
2297.2	106351.5	113753.76	данные отсутствуют	данные отсутствуют		
2297.3	106350.31	113754.08	данные отсутствуют	данные отсутствуют		
2297.4	106299.1	113770.85	данные отсутствуют	данные отсутствуют		
2298.1	105215.88	114154.43	данные отсутствуют	данные отсутствуют		
2298.2	105216.45	114160.28	данные отсутствуют	данные отсутствуют		
2298.3	105216.54	114161.3	данные отсутствуют	данные отсутствуют		
2298.4	105196.69	114162.33	данные отсутствуют	данные отсутствуют		
2298.5	105196.56	114160.85	данные отсутствуют	данные отсутствуют		
2298.6	105193.52	114133.24	данные отсутствуют	данные отсутствуют		
2299.1	108226.46	113125.95	данные отсутствуют	данные отсутствуют		
2299.2	108211.83	113131.46	данные отсутствуют	данные отсутствуют		

Государственный регистратор		ФГИС ЕГРН
полное наименование должности	подпись	инициалы, фамилия

М.П.



**Описание местоположения объекта недвижимости**

<b>Сооружение</b>			
вид объекта недвижимости			
Лист № __ Раздела <b>5.1</b>	Всего листов раздела <b>5.1</b> : __	Всего разделов: __	Всего листов выписки: __
<b>26.04.2022 № 99/2022/463765396</b>			
Кадастровый номер:		<b>78:36:0000000:4659</b>	

Номер точки	Координаты, м		Радиус, м	Средняя квадратическая погрешность определения координат характерных точек контура, м	Глубина, высота, м	
	X	Y			H1	H2
1	2	3	4	5	6	7
2300.1	108303.44	113099.07	данные отсутствуют	данные отсутствуют		
2300.2	108303.67	113099.51	данные отсутствуют	данные отсутствуют		
2300.3	108310.08	113116.1	данные отсутствуют	данные отсутствуют		
2301.1	105046.29	114130.49	данные отсутствуют	данные отсутствуют		
2301.2	105046.21	114129.72	данные отсутствуют	данные отсутствуют		
2301.3	105045.42	114121.34	данные отсутствуют	данные отсутствуют		
2302.1	108759.24	113406.59	данные отсутствуют	данные отсутствуют		
2302.2	108759.76	113407.7	данные отсутствуют	данные отсутствуют		
2302.3	108765.68	113423.42	данные отсутствуют	данные отсутствуют		
2303.1	106217.61	114124.17	данные отсутствуют	данные отсутствуют		
2303.2	106216.09	114124.68	данные отсутствуют	данные отсутствуют		
2303.3	106214.72	114125.13	данные отсутствуют	данные отсутствуют		
2303.4	106214.47	114124.23	данные отсутствуют	данные отсутствуют		
2303.5	106209.98	114108.89	данные отсутствуют	данные отсутствуют		

Государственный регистратор		ФГИС ЕГРН
полное наименование должности	подпись	инициалы, фамилия

М.П.



**Описание местоположения объекта недвижимости**

<b>Сооружение</b>			
вид объекта недвижимости			
Лист № __ Раздела <b>5.1</b>	Всего листов раздела <b>5.1</b> : __	Всего разделов: __	Всего листов выписки: __
<b>26.04.2022 № 99/2022/463765396</b>			
Кадастровый номер:		<b>78:36:0000000:4659</b>	

Номер точки	Координаты, м		Радиус, м	Средняя квадратическая погрешность определения координат характерных точек контура, м	Глубина, высота, м	
	X	Y			H1	H2
1	2	3	4	5	6	7
2304.1	108404.62	113350.07	данные отсутствуют	данные отсутствуют		
2304.2	108398.13	113327.69	данные отсутствуют	данные отсутствуют		
2304.3	108397.62	113326.23	данные отсутствуют	данные отсутствуют		
2304.4	108396.61	113326.63	данные отсутствуют	данные отсутствуют		
2304.5	108388.39	113330.01	данные отсутствуют	данные отсутствуют		
2305.1	107068.4	116101.82	данные отсутствуют	данные отсутствуют		
2305.2	107072.97	116107.49	данные отсутствуют	данные отсутствуют		
2305.3	107079.45	116116.32	данные отсутствуют	данные отсутствуют		
2305.4	107079.15	116116.42	данные отсутствуют	данные отсутствуют		
2305.5	107064.46	116128.23	данные отсутствуют	данные отсутствуют		
2306.1	108484.89	113030.14	данные отсутствуют	данные отсутствуют		
2306.2	108484.54	113029.01	данные отсутствуют	данные отсутствуют		
2306.3	108475.79	113008.43	данные отсутствуют	данные отсутствуют		
2307.1	105144.75	114138.73	данные отсутствуют	данные отсутствуют		

Государственный регистратор		ФГИС ЕГРН
полное наименование должности	подпись	инициалы, фамилия

М.П.



**Описание местоположения объекта недвижимости**

<b>Сооружение</b>			
вид объекта недвижимости			
Лист № __ Раздела <b>5.1</b>	Всего листов раздела <b>5.1</b> : __	Всего разделов: __	Всего листов выписки: __
<b>26.04.2022 № 99/2022/463765396</b>			
Кадастровый номер:		<b>78:36:0000000:4659</b>	

Номер точки	Координаты, м		Радиус, м	Средняя квадратическая погрешность определения координат характерных точек контура, м	Глубина, высота, м	
	X	Y			H1	H2
1	2	3	4	5	6	7
2307.2	105063.8	114145.41	данные отсутствуют	данные отсутствуют		
2308.1	105063.8	114145.41	данные отсутствуют	данные отсутствуют		
2308.2	105063.17	114145.38	данные отсутствуют	данные отсутствуют		
2308.3	105048.02	114146.67	данные отсутствуют	данные отсутствуют		
2308.4	105046.29	114130.49	данные отсутствуют	данные отсутствуют		
2308.5	105045.55	114130.48	данные отсутствуют	данные отсутствуют		
2308.6	105032.77	114131.66	данные отсутствуют	данные отсутствуют		
2308.7	105015.27	114109.14	данные отсутствуют	данные отсутствуют		
2308.8	105004.63	114110.21	данные отсутствуют	данные отсутствуют		
2309.1	104889.19	114375.07	данные отсутствуют	данные отсутствуют		
2309.2	104889.7	114375.03	данные отсутствуют	данные отсутствуют		
2309.3	104894.03	114374.74	данные отсутствуют	данные отсутствуют		
2310.1	108486.91	113029.44	данные отсутствуют	данные отсутствуют		
2310.2	108486.56	113028.4	данные отсутствуют	данные отсутствуют		

Государственный регистратор		ФГИС ЕГРН
полное наименование должности	подпись	инициалы, фамилия

М.П.



**Описание местоположения объекта недвижимости**

<b>Сооружение</b>			
вид объекта недвижимости			
Лист № __ Раздела <b>5.1</b>	Всего листов раздела <b>5.1</b> : __	Всего разделов: __	Всего листов выписки: __
<b>26.04.2022 № 99/2022/463765396</b>			
Кадастровый номер:		<b>78:36:0000000:4659</b>	

Номер точки	Координаты, м		Радиус, м	Средняя квадратическая погрешность определения координат характерных точек контура, м	Глубина, высота, м	
	X	Y			H1	H2
1	2	3	4	5	6	7
2310.3	108477.58	113007.96	данные отсутствуют	данные отсутствуют		
2311.1	104924.68	114365.07	данные отсутствуют	данные отсутствуют		
2311.2	104924.26	114359.31	данные отсутствуют	данные отсутствуют		
2311.3	104923.85	114359.36	данные отсутствуют	данные отсутствуют		
2311.4	104915.08	114360.33	данные отсутствуют	данные отсутствуют		
2312.1	108022.58	113873.51	данные отсутствуют	данные отсутствуют		
2312.2	108037.08	113879.08	данные отсутствуют	данные отсутствуют		
2312.3	108053.05	113885.14	данные отсутствуют	данные отсутствуют		
2312.4	108067.22	113891.04	данные отсутствуют	данные отсутствуют		
2312.5	108070	113892.26	данные отсутствуют	данные отсутствуют		
2312.6	108079.55	113896.28	данные отсутствуют	данные отсутствуют		
2312.7	108085.7	113899.26	данные отсутствуют	данные отсутствуют		
2313.1	107167.77	115276.45	данные отсутствуют	данные отсутствуют		
2313.2	107119.03	115257.24	данные отсутствуют	данные отсутствуют		

Государственный регистратор		ФГИС ЕГРН
полное наименование должности	подпись	инициалы, фамилия

М.П.





**Описание местоположения объекта недвижимости**

<b>Сооружение</b>			
вид объекта недвижимости			
Лист № __ Раздела <b>5.1</b>	Всего листов раздела <b>5.1</b> : __	Всего разделов: __	Всего листов выписки: __
<b>26.04.2022 № 99/2022/463765396</b>			
Кадастровый номер:		<b>78:36:0000000:4659</b>	

Номер точки	Координаты, м		Радиус, м	Средняя квадратическая погрешность определения координат характерных точек контура, м	Глубина, высота, м	
	X	Y			H1	H2
1	2	3	4	5	6	7
2313.3	107117.52	115256.62	данные отсутствуют	данные отсутствуют		
2313.4	107116.58	115259.23	данные отсутствуют	данные отсутствуют		
2313.5	107060.12	115400.76	данные отсутствуют	данные отсутствуют		
2313.6	107052.19	115419.78	данные отсутствуют	данные отсутствуют		
2313.7	107051.21	115419.45	данные отсутствуют	данные отсутствуют		
2313.8	107020.82	115410.4	данные отсутствуют	данные отсутствуют		
2313.9	106989.62	115399.36	данные отсутствуют	данные отсутствуют		
2313.10	106956.91	115385.59	данные отсутствуют	данные отсутствуют		
2314.1	105052.1	114187.85	данные отсутствуют	данные отсутствуют		
2314.2	105053.55	114184.57	данные отсутствуют	данные отсутствуют		
2315.1	107128.7	117026.97	данные отсутствуют	данные отсутствуют		
2315.2	107128.37	117027.9	данные отсутствуют	данные отсутствуют		
2315.3	107125.03	117036.31	данные отсутствуют	данные отсутствуют		
2316.1	106443.7	114123.6	данные отсутствуют	данные отсутствуют		

Государственный регистратор		ФГИС ЕГРН
полное наименование должности	подпись	инициалы, фамилия

М.П.



**Описание местоположения объекта недвижимости**

<b>Сооружение</b>			
вид объекта недвижимости			
Лист № __ Раздела <b>5.1</b>	Всего листов раздела <b>5.1</b> : __	Всего разделов: __	Всего листов выписки: __
<b>26.04.2022 № 99/2022/463765396</b>			
Кадастровый номер:		<b>78:36:0000000:4659</b>	

Номер точки	Координаты, м		Радиус, м	Средняя квадратическая погрешность определения координат характерных точек контура, м	Глубина, высота, м	
	X	Y			H1	H2
1	2	3	4	5	6	7
2316.2	106443.38	114124.68	данные отсутствуют	данные отсутствуют		
2316.3	106438.2	114138.72	данные отсутствуют	данные отсутствуют		
2317.1	108324.16	113468.95	данные отсутствуют	данные отсутствуют		
2317.2	108319.8	113479.62	данные отсутствуют	данные отсутствуют		
2317.3	108318.71	113482.19	данные отсутствуют	данные отсутствуют		
2318.1	108786.5	112790.22	данные отсутствуют	данные отсутствуют		
2318.2	108788.14	112789.37	данные отсутствуют	данные отсутствуют		
2318.3	108790.05	112788.47	данные отсутствуют	данные отсутствуют		
2319.1	107236	116786.25	данные отсутствуют	данные отсутствуют		
2319.2	107236.82	116786.63	данные отсутствуют	данные отсутствуют		
2319.3	107246.03	116790.17	данные отсутствуют	данные отсутствуют		
2320.1	108067.55	113898.24	данные отсутствуют	данные отсутствуют		
2320.2	108068.94	113894.39	данные отсутствуют	данные отсутствуют		
2320.3	108070	113892.26	данные отсутствуют	данные отсутствуют		

Государственный регистратор		ФГИС ЕГРН
полное наименование должности	подпись	инициалы, фамилия

М.П.



**Описание местоположения объекта недвижимости**

<b>Сооружение</b>			
вид объекта недвижимости			
Лист № __ Раздела <b>5.1</b>	Всего листов раздела <b>5.1</b> : __	Всего разделов: __	Всего листов выписки: __
<b>26.04.2022 № 99/2022/463765396</b>			
Кадастровый номер:		<b>78:36:0000000:4659</b>	

Номер точки	Координаты, м		Радиус, м	Средняя квадратическая погрешность определения координат характерных точек контура, м	Глубина, высота, м	
	X	Y			H1	H2
1	2	3	4	5	6	7
2321.1	108230.18	113706.5	данные отсутствуют	данные отсутствуют		
2321.2	108226.35	113717.27	данные отсутствуют	данные отсутствуют		
2321.3	108225.99	113718.72	данные отсутствуют	данные отсутствуют		
2322.1	108501.2	113153.36	данные отсутствуют	данные отсутствуют		
2322.2	108503.57	113159.27	данные отсутствуют	данные отсутствуют		
2322.3	108504.89	113162.76	данные отсутствуют	данные отсутствуют		
2323.1	107160.09	116205.79	данные отсутствуют	данные отсутствуют		
2323.2	107158.69	116209.68	данные отсутствуют	данные отсутствуют		
2323.3	107158.05	116211.52	данные отсутствуют	данные отсутствуют		
2324.1	107850.19	113853.48	данные отсутствуют	данные отсутствуют		
2324.2	107851.08	113851.29	данные отсутствуют	данные отсутствуют		
2324.3	107852.75	113848.01	данные отсутствуют	данные отсутствуют		
2324.4	107851.5	113847.64	данные отсутствуют	данные отсутствуют		
2324.5	107829.78	113839.24	данные отсутствуют	данные отсутствуют		

Государственный регистратор		ФГИС ЕГРН
полное наименование должности	подпись	инициалы, фамилия

М.П.



**Описание местоположения объекта недвижимости**

<b>Сооружение</b>			
вид объекта недвижимости			
Лист № __ Раздела <b>5.1</b>	Всего листов раздела <b>5.1</b> : __	Всего разделов: __	Всего листов выписки: __
<b>26.04.2022 № 99/2022/463765396</b>			
Кадастровый номер:		<b>78:36:0000000:4659</b>	

Номер точки	Координаты, м		Радиус, м	Средняя квадратическая погрешность определения координат характерных точек контура, м	Глубина, высота, м	
	X	Y			H1	H2
1	2	3	4	5	6	7
2325.1	108561.25	113306.21	данные отсутствуют	данные отсутствуют		
2325.2	108562.1	113306.01	данные отсутствуют	данные отсутствуют		
2325.3	108566.25	113304.85	данные отсутствуют	данные отсутствуют		
2326.1	105498.54	114021.28	данные отсутствуют	данные отсутствуют		
2326.2	105497.54	114020.93	данные отсутствуют	данные отсутствуют		
2326.3	105497.02	114020.76	данные отсутствуют	данные отсутствуют		
2327.1	106139.65	114051.64	данные отсутствуют	данные отсутствуют		
2327.2	106138.58	114045.84	данные отсутствуют	данные отсутствуют		
2327.3	106137.42	114038.76	данные отсутствуют	данные отсутствуют		
2328.1	106397.75	113922.01	данные отсутствуют	данные отсутствуют		
2328.2	106405.07	113945.49	данные отсутствуют	данные отсутствуют		
2328.3	106410.23	113960.43	данные отсутствуют	данные отсутствуют		
2329.1	108558.89	113060.71	данные отсутствуют	данные отсутствуют		
2329.2	108558.54	113059.9	данные отсутствуют	данные отсутствуют		

Государственный регистратор		ФГИС ЕГРН
полное наименование должности	подпись	инициалы, фамилия

М.П.



**Описание местоположения объекта недвижимости**

<b>Сооружение</b>			
вид объекта недвижимости			
Лист № __ Раздела <b>5.1</b>	Всего листов раздела <b>5.1</b> : __	Всего разделов: __	Всего листов выписки: __
<b>26.04.2022 № 99/2022/463765396</b>			
Кадастровый номер:		<b>78:36:0000000:4659</b>	

Номер точки	Координаты, м		Радиус, м	Средняя квадратическая погрешность определения координат характерных точек контура, м	Глубина, высота, м	
	X	Y			H1	H2
1	2	3	4	5	6	7
2329.3	108551.63	113040.71	данные отсутствуют	данные отсутствуют		
2330.1	106577.36	116715.88	данные отсутствуют	данные отсутствуют		
2330.2	106572.37	116713.71	данные отсутствуют	данные отсутствуют		
2330.3	106572.46	116713.33	данные отсутствуют	данные отсутствуют		
2330.4	106577.86	116699.53	данные отсутствуют	данные отсутствуют		
2331.1	108213.78	113708.67	данные отсутствуют	данные отсутствуют		
2331.2	108213.33	113708.49	данные отсутствуют	данные отсутствуют		
2331.3	108212.01	113707.93	данные отсутствуют	данные отсутствуют		
2332.1	108337.94	113628.58	данные отсутствуют	данные отсутствуют		
2332.2	108332.33	113642.01	данные отсутствуют	данные отсутствуют		
2332.3	108311.36	113693.85	данные отсутствуют	данные отсутствуют		
2333.1	108373.43	113426.85	данные отсутствуют	данные отсутствуют		
2333.2	108372.85	113426.57	данные отсутствуют	данные отсутствуют		
2333.3	108356.08	113418.4	данные отсутствуют	данные отсутствуют		

Государственный регистратор		ФГИС ЕГРН
полное наименование должности	подпись	инициалы, фамилия

М.П.



**Описание местоположения объекта недвижимости**

<b>Сооружение</b>			
вид объекта недвижимости			
Лист № __ Раздела <b>5.1</b>	Всего листов раздела <b>5.1</b> : __	Всего разделов: __	Всего листов выписки: __
<b>26.04.2022 № 99/2022/463765396</b>			
Кадастровый номер:		<b>78:36:0000000:4659</b>	

Номер точки	Координаты, м		Радиус, м	Средняя квадратическая погрешность определения координат характерных точек контура, м	Глубина, высота, м	
	X	Y			H1	H2
1	2	3	4	5	6	7
2334.1	108396.64	113064.24	данные отсутствуют	данные отсутствуют		
2334.2	108396.95	113065.31	данные отсутствуют	данные отсутствуют		
2334.3	108406.98	113094.79	данные отсутствуют	данные отсутствуют		
2334.4	108410.7	113105.23	данные отсутствуют	данные отсутствуют		
2335.1	106886.14	116135.11	данные отсутствуют	данные отсутствуют		
2335.2	106866.89	116181.6	данные отсутствуют	данные отсутствуют		
2335.3	106857.68	116202.37	данные отсутствуют	данные отсутствуют		
2335.4	106856.31	116206.2	данные отсутствуют	данные отсутствуют		
2335.5	106857.82	116206.97	данные отсутствуют	данные отсутствуют		
2335.6	106872.87	116213.87	данные отсутствуют	данные отсутствуют		
2336.1	107306.71	116305.67	данные отсутствуют	данные отсутствуют		
2336.2	107305.65	116304.91	данные отсутствуют	данные отсутствуют		
2336.3	107292.33	116299.59	данные отсутствуют	данные отсутствуют		
2337.1	107500.31	116204.58	данные отсутствуют	данные отсутствуют		

Государственный регистратор		ФГИС ЕГРН
полное наименование должности	подпись	инициалы, фамилия

М.П.



**Описание местоположения объекта недвижимости**

<b>Сооружение</b>			
вид объекта недвижимости			
Лист № __ Раздела <b>5.1</b>	Всего листов раздела <b>5.1</b> : __	Всего разделов: __	Всего листов выписки: __
<b>26.04.2022 № 99/2022/463765396</b>			
Кадастровый номер:		<b>78:36:0000000:4659</b>	

Номер точки	Координаты, м		Радиус, м	Средняя квадратическая погрешность определения координат характерных точек контура, м	Глубина, высота, м	
	X	Y			H1	H2
1	2	3	4	5	6	7
2337.2	107484	116197.97	данные отсутствуют	данные отсутствуют		
2337.3	107482.22	116197.1	данные отсутствуют	данные отсутствуют		
2337.4	107488.62	116180.49	данные отсутствуют	данные отсутствуют		
2337.5	107488.42	116180.33	данные отсутствуют	данные отсутствуют		
2337.6	107478.25	116176.41	данные отсутствуют	данные отсутствуют		
2338.1	106211.58	114127.46	данные отсутствуют	данные отсутствуют		
2338.2	106211.11	114126.06	данные отсутствуют	данные отсутствуют		
2338.3	106206.64	114112.26	данные отсутствуют	данные отсутствуют		
2339.1	106164.21	114343.69	данные отсутствуют	данные отсутствуют		
2339.2	106165.32	114344.21	данные отсутствуют	данные отсутствуют		
2339.3	106166.54	114344.71	данные отсутствуют	данные отсутствуют		
2339.4	106165.83	114346.14	данные отсутствуют	данные отсутствуют		
2340.1	108356.27	114124.75	данные отсутствуют	данные отсутствуют		
2340.2	108351.6	114134.3	данные отсутствуют	данные отсутствуют		

Государственный регистратор		ФГИС ЕГРН
полное наименование должности	подпись	инициалы, фамилия

М.П.



**Описание местоположения объекта недвижимости**

<b>Сооружение</b>			
вид объекта недвижимости			
Лист № __ Раздела <b>5.1</b>	Всего листов раздела <b>5.1</b> : __	Всего разделов: __	Всего листов выписки: __
<b>26.04.2022 № 99/2022/463765396</b>			
Кадастровый номер:		<b>78:36:0000000:4659</b>	

Номер точки	Координаты, м		Радиус, м	Средняя квадратическая погрешность определения координат характерных точек контура, м	Глубина, высота, м	
	X	Y			H1	H2
1	2	3	4	5	6	7
2340.3	108350.4	114133.86	данные отсутствуют	данные отсутствуют		
2340.4	108304.97	114114.52	данные отсутствуют	данные отсутствуют		
2341.1	108862.34	113236.86	данные отсутствуют	данные отсутствуют		
2341.2	108832.37	113320.29	данные отсутствуют	данные отсутствуют		
2341.3	108802.35	113391.99	данные отсутствуют	данные отсутствуют		
2341.4	108794.43	113412.8	данные отсутствуют	данные отсутствуют		
2342.1	108802.57	113108.19	данные отсутствуют	данные отсутствуют		
2342.2	108799.65	113101.11	данные отсутствуют	данные отсутствуют		
2342.3	108799.53	113100.8	данные отсутствуют	данные отсутствуют		
2343.1	108633.55	112858.77	данные отсутствуют	данные отсутствуют		
2343.2	108633.11	112858.95	данные отсутствуют	данные отсутствуют		
2343.3	108618.57	112866.09	данные отсутствуют	данные отсутствуют		
2343.4	108606.45	112846.93	данные отсутствуют	данные отсутствуют		
2343.5	108606.36	112848.27	данные отсутствуют	данные отсутствуют		

Государственный регистратор		ФГИС ЕГРН
полное наименование должности	подпись	инициалы, фамилия

М.П.





**Описание местоположения объекта недвижимости**

<b>Сооружение</b>			
вид объекта недвижимости			
Лист № __ Раздела <b>5.1</b>	Всего листов раздела <b>5.1</b> : __	Всего разделов: __	Всего листов выписки: __
<b>26.04.2022 № 99/2022/463765396</b>			
Кадастровый номер:		<b>78:36:0000000:4659</b>	

Номер точки	Координаты, м		Радиус, м	Средняя квадратическая погрешность определения координат характерных точек контура, м	Глубина, высота, м	
	X	Y			H1	H2
1	2	3	4	5	6	7
2344.1	106516.09	116762.83	данные отсутствуют	данные отсутствуют		
2344.2	106541.86	116700.62	данные отсутствуют	данные отсутствуют		
2344.3	106543.35	116701.41	данные отсутствуют	данные отсутствуют		
2344.4	106572.37	116713.71	данные отсутствуют	данные отсутствуют		
2345.1	107042.77	117007.84	данные отсутствуют	данные отсутствуют		
2345.2	107043.2	117006.53	данные отсутствуют	данные отсутствуют		
2345.3	107044.57	117003.54	данные отсутствуют	данные отсутствуют		
2346.1	107243.54	116770.18	данные отсутствуют	данные отсутствуют		
2346.2	107242.1	116769.31	данные отсутствуют	данные отсутствуют		
2346.3	107236.67	116766.28	данные отсутствуют	данные отсутствуют		
2347.1	107168.54	116672.44	данные отсутствуют	данные отсутствуют		
2347.2	107161.88	116669.4	данные отсутствуют	данные отсутствуют		
2347.3	107160.78	116668.8	данные отсутствуют	данные отсутствуют		
2348.1	106975.92	113642.21	данные отсутствуют	данные отсутствуют		

Государственный регистратор		ФГИС ЕГРН
полное наименование должности	подпись	инициалы, фамилия

М.П.



**Описание местоположения объекта недвижимости**

<b>Сооружение</b>			
вид объекта недвижимости			
Лист № __ Раздела <b>5.1</b>	Всего листов раздела <b>5.1</b> : __	Всего разделов: __	Всего листов выписки: __
<b>26.04.2022 № 99/2022/463765396</b>			
Кадастровый номер:		<b>78:36:0000000:4659</b>	

Номер точки	Координаты, м		Радиус, м	Средняя квадратическая погрешность определения координат характерных точек контура, м	Глубина, высота, м	
	X	Y			H1	H2
1	2	3	4	5	6	7
2348.2	106934.31	113654.63	данные отсутствуют	данные отсутствуют		
2348.3	106903.98	113663.67	данные отсутствуют	данные отсутствуют		
2348.4	106904.22	113664.4	данные отсутствуют	данные отсутствуют		
2349.1	108067.22	113891.04	данные отсутствуют	данные отсутствуют		
2349.2	108067.43	113890.72	данные отсутствуют	данные отсутствуют		
2349.3	108070.17	113884.81	данные отсутствуют	данные отсутствуют		
2350.1	108034.88	113692.89	данные отсутствуют	данные отсутствуют		
2350.2	108035.08	113692.17	данные отсутствуют	данные отсутствуют		
2350.3	108048.04	113655.2	данные отсутствуют	данные отсутствуют		
2351.1	108358.59	113577.31	данные отсутствуют	данные отсутствуют		
2351.2	108373.24	113540.31	данные отсутствуют	данные отсутствуют		
2351.3	108373.64	113539.4	данные отсутствуют	данные отсутствуют		
2352.1	108599.05	113411.26	данные отсутствуют	данные отсутствуют		
2352.2	108587.75	113378.57	данные отсутствуют	данные отсутствуют		

Государственный регистратор		ФГИС ЕГРН
полное наименование должности	подпись	инициалы, фамилия

М.П.



**Описание местоположения объекта недвижимости**

<b>Сооружение</b>			
вид объекта недвижимости			
Лист № __ Раздела <b>5.1</b>	Всего листов раздела <b>5.1</b> : __	Всего разделов: __	Всего листов выписки: __
<b>26.04.2022 № 99/2022/463765396</b>			
Кадастровый номер:		<b>78:36:0000000:4659</b>	

Номер точки	Координаты, м		Радиус, м	Средняя квадратическая погрешность определения координат характерных точек контура, м	Глубина, высота, м	
	X	Y			H1	H2
1	2	3	4	5	6	7
2352.3	108579.6	113355.5	данные отсутствуют	данные отсутствуют		
2353.1	106709.88	116831.04	данные отсутствуют	данные отсутствуют		
2353.2	106709.55	116829.75	данные отсутствуют	данные отсутствуют		
2353.3	106707.26	116812.58	данные отсутствуют	данные отсутствуют		
2354.1	107184.05	116609.09	данные отсутствуют	данные отсутствуют		
2354.2	107168.87	116651.4	данные отсутствуют	данные отсутствуют		
2354.3	107161.63	116666.98	данные отсутствуют	данные отсутствуют		
2355.1	104810.49	114373.34	данные отсутствуют	данные отсутствуют		
2355.2	104809.23	114373.59	данные отсутствуют	данные отсутствуют		
2356.1	106667.59	112950.89	данные отсутствуют	данные отсутствуют		
2356.2	106668.07	112960.49	данные отсутствуют	данные отсутствуют		
2356.3	106668.38	112963.73	данные отсутствуют	данные отсутствуют		
2357.1	107304.33	113298.99	данные отсутствуют	данные отсутствуют		
2357.2	107302.43	113295.67	данные отсутствуют	данные отсутствуют		

Государственный регистратор		ФГИС ЕГРН
полное наименование должности	подпись	инициалы, фамилия

М.П.



**Описание местоположения объекта недвижимости**

<b>Сооружение</b>			
вид объекта недвижимости			
Лист № __ Раздела <b>5.1</b>	Всего листов раздела <b>5.1</b> : __	Всего разделов: __	Всего листов выписки: __
<b>26.04.2022 № 99/2022/463765396</b>			
Кадастровый номер:		<b>78:36:0000000:4659</b>	

Номер точки	Координаты, м		Радиус, м	Средняя квадратическая погрешность определения координат характерных точек контура, м	Глубина, высота, м	
	X	Y			H1	H2
1	2	3	4	5	6	7
2357.3	107300.68	113292.67	данные отсутствуют	данные отсутствуют		
2358.1	105612.21	113876.9	данные отсутствуют	данные отсутствуют		
2358.2	105606.3	113855.99	данные отсутствуют	данные отсутствуют		
2358.3	105597.53	113819.37	данные отсутствуют	данные отсутствуют		
2358.4	105597.36	113818.94	данные отсутствуют	данные отсутствуют		
2359.1	108101.02	113036.84	данные отсутствуют	данные отсутствуют		
2359.2	108100.82	113036.18	данные отсутствуют	данные отсутствуют		
2359.3	108099.96	113034.4	данные отсутствуют	данные отсутствуют		
2359.4	108100.13	113033.68	данные отсутствуют	данные отсутствуют		
2360.1	105860.44	113741.82	данные отсутствуют	данные отсутствуют		
2360.2	105849.65	113745.1	данные отсутствуют	данные отсутствуют		
2360.3	105818.06	113754.52	данные отсутствуют	данные отсутствуют		
2360.4	105790.19	113763.51	данные отсутствуют	данные отсутствуют		
2360.5	105775.21	113768.04	данные отсутствуют	данные отсутствуют		

Государственный регистратор		ФГИС ЕГРН
полное наименование должности	подпись	инициалы, фамилия

М.П.



**Описание местоположения объекта недвижимости**

<b>Сооружение</b>			
вид объекта недвижимости			
Лист № __ Раздела <b>5.1</b>	Всего листов раздела <b>5.1</b> : __	Всего разделов: __	Всего листов выписки: __
<b>26.04.2022 № 99/2022/463765396</b>			
Кадастровый номер:		<b>78:36:0000000:4659</b>	

Номер точки	Координаты, м		Радиус, м	Средняя квадратическая погрешность определения координат характерных точек контура, м	Глубина, высота, м	
	X	Y			H1	H2
1	2	3	4	5	6	7
2360.6	105754.52	113773.63	данные отсутствуют	данные отсутствуют		
2361.1	106211.75	113537.13	данные отсутствуют	данные отсутствуют		
2361.2	106251.46	113522.76	данные отсутствуют	данные отсутствуют		
2361.3	106251.76	113523.37	данные отсутствуют	данные отсутствуют		
2361.4	106265.25	113553.81	данные отсутствуют	данные отсутствуют		
2362.1	106851.07	113345.28	данные отсутствуют	данные отсутствуют		
2362.2	106850.62	113345.26	данные отсутствуют	данные отсутствуют		
2362.3	106845.44	113346.19	данные отсутствуют	данные отсутствуют		
2362.4	106845.07	113344.78	данные отсутствуют	данные отсутствуют		
2362.5	106844.56	113343.07	данные отсутствуют	данные отсутствуют		
2363.1	106414.25	112814.53	данные отсутствуют	данные отсутствуют		
2363.2	106407.33	112817.68	данные отсутствуют	данные отсутствуют		
2363.3	106388.55	112825.25	данные отсутствуют	данные отсутствуют		
2363.4	106383.71	112827.11	данные отсутствуют	данные отсутствуют		

Государственный регистратор		ФГИС ЕГРН
полное наименование должности	подпись	инициалы, фамилия

М.П.



**Описание местоположения объекта недвижимости**

<b>Сооружение</b>			
вид объекта недвижимости			
Лист № __ Раздела <b>5.1</b>	Всего листов раздела <b>5.1</b> : __	Всего разделов: __	Всего листов выписки: __
<b>26.04.2022 № 99/2022/463765396</b>			
Кадастровый номер:		<b>78:36:0000000:4659</b>	

Номер точки	Координаты, м		Радиус, м	Средняя квадратическая погрешность определения координат характерных точек контура, м	Глубина, высота, м	
	X	Y			H1	H2
1	2	3	4	5	6	7
2364.1	105096.1	113914.38	данные отсутствуют	данные отсутствуют		
2364.2	105096.06	113913.03	данные отсутствуют	данные отсутствуют		
2365.1	107852.75	113848.01	данные отсутствуют	данные отсутствуют		
2365.2	107859.14	113831.98	данные отсутствуют	данные отсутствуют		
2365.3	107873.33	113796.55	данные отсутствуют	данные отсутствуют		
2366.1	108466.6	113248.47	данные отсутствуют	данные отсутствуют		
2366.2	108464.85	113243.76	данные отсутствуют	данные отсутствуют		
2367.1	107488.62	116180.49	данные отсутствуют	данные отсутствуют		
2367.2	107503.67	116139.85	данные отсутствуют	данные отсутствуют		
2368.1	105954.25	114366.68	данные отсутствуют	данные отсутствуют		
2368.2	105948.47	114364.5	данные отсутствуют	данные отсутствуют		
2369.1	108397.62	113326.23	данные отсутствуют	данные отсутствуют		
2369.2	108396.1	113321.75	данные отсутствуют	данные отсутствуют		
2369.3	108389.95	113304.4	данные отсутствуют	данные отсутствуют		

Государственный регистратор		ФГИС ЕГРН
полное наименование должности	подпись	инициалы, фамилия

М.П.



**Описание местоположения объекта недвижимости**

<b>Сооружение</b>			
вид объекта недвижимости			
Лист № __ Раздела <b>5.1</b>	Всего листов раздела <b>5.1</b> : __	Всего разделов: __	Всего листов выписки: __
<b>26.04.2022 № 99/2022/463765396</b>			
Кадастровый номер:		<b>78:36:0000000:4659</b>	

Номер точки	Координаты, м		Радиус, м	Средняя квадратическая погрешность определения координат характерных точек контура, м	Глубина, высота, м	
	X	Y			H1	H2
1	2	3	4	5	6	7
2370.1	108750.1	113409.92	данные отсутствуют	данные отсутствуют		
2370.2	108749.83	113409.27	данные отсутствуют	данные отсутствуют		
2370.3	108746.9	113401.33	данные отсутствуют	данные отсутствуют		
2371.1	105760.63	116014.6	данные отсутствуют	данные отсутствуют		
2371.2	105765.72	115999.91	данные отсутствуют	данные отсутствуют		
2371.3	105766.2	115998.64	данные отсутствуют	данные отсутствуют		
2371.4	105785.03	116021.69	данные отсутствуют	данные отсутствуют		
2371.5	105814.29	116057.74	данные отсутствуют	данные отсутствуют		
2372.1	106618.49	116504.42	данные отсутствуют	данные отсутствуют		
2372.2	106588.27	116582.31	данные отсутствуют	данные отсутствуют		
2372.3	106550.88	116678.41	данные отсутствуют	данные отсутствуют		
2372.4	106541.86	116700.62	данные отсутствуют	данные отсутствуют		
2373.1	104810.09	114370.9	данные отсутствуют	данные отсутствуют		
2373.2	104809.02	114370.99	данные отсутствуют	данные отсутствуют		

Государственный регистратор		ФГИС ЕГРН
полное наименование должности	подпись	инициалы, фамилия

М.П.



**Описание местоположения объекта недвижимости**

<b>Сооружение</b>			
вид объекта недвижимости			
Лист № __ Раздела <b>5.1</b>	Всего листов раздела <b>5.1</b> : __	Всего разделов: __	Всего листов выписки: __
<b>26.04.2022 № 99/2022/463765396</b>			
Кадастровый номер:		<b>78:36:0000000:4659</b>	

Номер точки	Координаты, м		Радиус, м	Средняя квадратическая погрешность определения координат характерных точек контура, м	Глубина, высота, м	
	X	Y			H1	H2
1	2	3	4	5	6	7
2374.1	107883.65	113791.06	данные отсутствуют	данные отсутствуют		
2374.2	107882.65	113790.48	данные отсутствуют	данные отсутствуют		
2375.1	106027.66	116529.09	данные отсутствуют	данные отсутствуют		
2375.2	106024.4	116537.21	данные отсутствуют	данные отсутствуют		
2375.3	106024.16	116537.83	данные отсутствуют	данные отсутствуют		
2375.4	105997.31	116527.28	данные отсутствуют	данные отсутствуют		
2375.5	106009.38	116495.68	данные отсутствуют	данные отсутствуют		
2375.6	105983.94	116485.64	данные отсутствуют	данные отсутствуют		
2375.7	105933.93	116465.71	данные отсутствуют	данные отсутствуют		
2376.1	108402.84	114009.36	данные отсутствуют	данные отсутствуют		
2376.2	108404.01	114009.86	данные отсутствуют	данные отсутствуют		
2376.3	108418.96	114016.21	данные отсутствуют	данные отсутствуют		
2377.1	108050.3	113892.56	данные отсутствуют	данные отсутствуют		
2377.2	108051.38	113889.52	данные отсутствуют	данные отсутствуют		

Государственный регистратор		ФГИС ЕГРН
полное наименование должности	подпись	инициалы, фамилия

М.П.





**Описание местоположения объекта недвижимости**

<b>Сооружение</b>			
вид объекта недвижимости			
Лист № __ Раздела <b>5.1</b>	Всего листов раздела <b>5.1</b> : __	Всего разделов: __	Всего листов выписки: __
<b>26.04.2022 № 99/2022/463765396</b>			
Кадастровый номер:		<b>78:36:0000000:4659</b>	

Номер точки	Координаты, м		Радиус, м	Средняя квадратическая погрешность определения координат характерных точек контура, м	Глубина, высота, м	
	X	Y			H1	H2
1	2	3	4	5	6	7
2377.3	108053.05	113885.14	данные отсутствуют	данные отсутствуют		
2378.1	108414.52	113546.56	данные отсутствуют	данные отсутствуют		
2378.2	108416.4	113551.63	данные отсутствуют	данные отсутствуют		
2378.3	108423.68	113569.08	данные отсутствуют	данные отсутствуют		
2379.1	106634.85	116462.64	данные отсутствуют	данные отсутствуют		
2379.2	106620.11	116500.81	данные отсутствуют	данные отсутствуют		
2380.1	107180.36	117220.12	данные отсутствуют	данные отсутствуют		
2380.2	107178.95	117222.71	данные отсутствуют	данные отсутствуют		
2380.3	107177.87	117224.75	данные отсутствуют	данные отсутствуют		
2381.1	107064.45	116625.51	данные отсутствуют	данные отсутствуют		
2381.2	107062.73	116624.57	данные отсутствуют	данные отсутствуют		
2381.3	107052.4	116620.48	данные отсутствуют	данные отсутствуют		
2382.1	107314.05	116402.21	данные отсутствуют	данные отсутствуют		
2382.2	107306.57	116408.42	данные отсутствуют	данные отсутствуют		

Государственный регистратор		ФГИС ЕГРН
полное наименование должности	подпись	инициалы, фамилия

М.П.



**Описание местоположения объекта недвижимости**

<b>Сооружение</b>			
вид объекта недвижимости			
Лист № __ Раздела <b>5.1</b>	Всего листов раздела <b>5.1</b> : __	Всего разделов: __	Всего листов выписки: __
<b>26.04.2022 № 99/2022/463765396</b>			
Кадастровый номер:		<b>78:36:0000000:4659</b>	

Номер точки	Координаты, м		Радиус, м	Средняя квадратическая погрешность определения координат характерных точек контура, м	Глубина, высота, м	
	X	Y			H1	H2
1	2	3	4	5	6	7
2382.3	107243.12	116452.32	данные отсутствуют	данные отсутствуют		
2383.1	105854.45	114007.27	данные отсутствуют	данные отсутствуют		
2383.2	105866.21	114003.33	данные отсутствуют	данные отсутствуют		
2383.3	105904.35	113989.78	данные отсутствуют	данные отсутствуют		
2384.1	106368.07	113814.13	данные отсутствуют	данные отсутствуют		
2384.2	106359.9	113784.11	данные отсутствуют	данные отсутствуют		
2384.3	106351.5	113753.76	данные отсутствуют	данные отсутствуют		
2385.1	107241.28	114355.35	данные отсутствуют	данные отсутствуют		
2385.2	107235.97	114356.85	данные отсутствуют	данные отсутствуют		
2385.3	107232.77	114357.73	данные отсутствуют	данные отсутствуют		
2386.1	106856.31	116206.2	данные отсутствуют	данные отсутствуют		
2386.2	106854.97	116209.66	данные отсутствуют	данные отсутствуют		
2387.1	107079.45	116116.32	данные отсутствуют	данные отсутствуют		
2387.2	107116.73	116164.77	данные отсутствуют	данные отсутствуют		

Государственный регистратор		ФГИС ЕГРН
полное наименование должности	подпись	инициалы, фамилия

М.П.



**Описание местоположения объекта недвижимости**

<b>Сооружение</b>			
вид объекта недвижимости			
Лист № __ Раздела <b>5.1</b>	Всего листов раздела <b>5.1</b> : __	Всего разделов: __	Всего листов выписки: __
<b>26.04.2022 № 99/2022/463765396</b>			
Кадастровый номер:		<b>78:36:0000000:4659</b>	

Номер точки	Координаты, м		Радиус, м	Средняя квадратическая погрешность определения координат характерных точек контура, м	Глубина, высота, м	
	X	Y			H1	H2
1	2	3	4	5	6	7
2388.1	106991.95	113635.77	данные отсутствуют	данные отсутствуют		
2388.2	106992.45	113637.15	данные отсутствуют	данные отсутствуют		
2389.1	108298.81	114293.94	данные отсутствуют	данные отсутствуют		
2389.2	108289.2	114289.36	данные отсутствуют	данные отсутствуют		
2389.3	108289.88	114287.63	данные отсутствуют	данные отсутствуют		
2389.4	108338.6	114165.94	данные отсутствуют	данные отсутствуют		
2389.5	108351.6	114134.3	данные отсутствуют	данные отсутствуют		
2390.1	105807.2	114211.91	данные отсутствуют	данные отсутствуют		
2390.2	105807.68	114210.83	данные отсутствуют	данные отсутствуют		
2391.1	108038.81	114189.15	данные отсутствуют	данные отсутствуют		
2391.2	108020.31	114182.16	данные отсутствуют	данные отсутствуют		
2391.3	108020.83	114181.12	данные отсутствуют	данные отсутствуют		
2391.4	108049.56	114115.47	данные отсутствуют	данные отсутствуют		
2391.5	108051.02	114111.73	данные отсутствуют	данные отсутствуют		

Государственный регистратор		ФГИС ЕГРН
полное наименование должности	подпись	инициалы, фамилия

М.П.



**Описание местоположения объекта недвижимости**

<b>Сооружение</b>			
вид объекта недвижимости			
Лист № __ Раздела <b>5.1</b>	Всего листов раздела <b>5.1</b> : __	Всего разделов: __	Всего листов выписки: __
<b>26.04.2022 № 99/2022/463765396</b>			
Кадастровый номер:		<b>78:36:0000000:4659</b>	

Номер точки	Координаты, м		Радиус, м	Средняя квадратическая погрешность определения координат характерных точек контура, м	Глубина, высота, м	
	X	Y			H1	H2
1	2	3	4	5	6	7
2391.6	108126.22	114140.28	данные отсутствуют	данные отсутствуют		
2391.7	108142.15	114132.58	данные отсутствуют	данные отсутствуют		
2391.8	108166.25	114121.71	данные отсутствуют	данные отсутствуют		
2392.1	106961.35	116995.56	данные отсутствуют	данные отсутствуют		
2392.2	106941.75	117038.36	данные отсутствуют	данные отсутствуют		
2393.1	107040.94	117007.1	данные отсутствуют	данные отсутствуют		
2393.2	107000.36	116994.56	данные отсутствуют	данные отсутствуют		
2393.3	106967.91	116985.61	данные отсутствуют	данные отсутствуют		
2393.4	106966.59	116985.33	данные отсутствуют	данные отсутствуют		
2394.1	107737.72	113572	данные отсутствуют	данные отсутствуют		
2394.2	107736.02	113575.81	данные отсутствуют	данные отсутствуют		
2394.3	107734.56	113575.02	данные отсутствуют	данные отсутствуют		
2395.1	107538.91	113973.24	данные отсутствуют	данные отсутствуют		
2395.2	107528.35	113983.62	данные отсутствуют	данные отсутствуют		

Государственный регистратор		ФГИС ЕГРН
полное наименование должности	подпись	инициалы, фамилия

М.П.



**Описание местоположения объекта недвижимости**

<b>Сооружение</b>			
вид объекта недвижимости			
Лист № __ Раздела <b>5.1</b>	Всего листов раздела <b>5.1</b> : __	Всего разделов: __	Всего листов выписки: __
<b>26.04.2022 № 99/2022/463765396</b>			
Кадастровый номер:		<b>78:36:0000000:4659</b>	

Номер точки	Координаты, м		Радиус, м	Средняя квадратическая погрешность определения координат характерных точек контура, м	Глубина, высота, м	
	X	Y			H1	H2
1	2	3	4	5	6	7
2395.3	107527.17	113982.59	данные отсутствуют	данные отсутствуют		
2395.4	107503.84	113963.17	данные отсутствуют	данные отсутствуют		
2396.1	107659.57	113553.85	данные отсутствуют	данные отсутствуют		
2396.2	107659.74	113557.45	данные отсутствуют	данные отсутствуют		
2397.1	107572.95	113618.76	данные отсутствуют	данные отсутствуют		
2397.2	107574.26	113619.31	данные отсутствуют	данные отсутствуют		
2397.3	107577.25	113620.72	данные отсутствуют	данные отсутствуют		
2398.1	106844.02	116927.32	данные отсутствуют	данные отсутствуют		
2398.2	106860.9	116933.91	данные отсутствуют	данные отсутствуют		
2398.3	106861.89	116934.32	данные отсутствуют	данные отсутствуют		
2398.4	106884.9	116882.51	данные отсутствуют	данные отсутствуют		
2398.5	106872.19	116853.21	данные отсутствуют	данные отсутствуют		
2398.6	106863.48	116831.16	данные отсутствуют	данные отсутствуют		
2398.7	106857.71	116818.81	данные отсутствуют	данные отсутствуют		

Государственный регистратор		ФГИС ЕГРН
полное наименование должности	подпись	инициалы, фамилия

М.П.



**Описание местоположения объекта недвижимости**

<b>Сооружение</b>			
вид объекта недвижимости			
Лист № __ Раздела <b>5.1</b>	Всего листов раздела <b>5.1</b> : __	Всего разделов: __	Всего листов выписки: __
<b>26.04.2022 № 99/2022/463765396</b>			
Кадастровый номер:		<b>78:36:0000000:4659</b>	

Номер точки	Координаты, м		Радиус, м	Средняя квадратическая погрешность определения координат характерных точек контура, м	Глубина, высота, м	
	X	Y			H1	H2
1	2	3	4	5	6	7
2398.8	106852.32	116741.39	данные отсутствуют	данные отсутствуют		
2398.9	106852.17	116740.04	данные отсутствуют	данные отсутствуют		
2398.10	106855.01	116739.51	данные отсутствуют	данные отсутствуют		
2398.11	106962.6	116721.24	данные отсутствуют	данные отсутствуют		
2398.12	106963.75	116720.98	данные отсутствуют	данные отсутствуют		
2398.13	106982.89	116717.63	данные отсутствуют	данные отсутствуют		
2398.14	106992.8	116693.22	данные отсутствуют	данные отсутствуют		
2399.1	106844.02	116927.32	данные отсутствуют	данные отсутствуют		
2399.2	106843.52	116928.63	данные отсутствуют	данные отсутствуют		
2399.3	106835.49	116947.3	данные отсутствуют	данные отсутствуют		
2400.1	106861.89	116934.32	данные отсутствуют	данные отсутствуют		
2400.2	106861.29	116935.98	данные отсутствуют	данные отсутствуют		
2400.3	106852.8	116955.25	данные отсутствуют	данные отсутствуют		
2401.1	107737.6	113839.96	данные отсутствуют	данные отсутствуют		

Государственный регистратор		ФГИС ЕГРН
полное наименование должности	подпись	инициалы, фамилия

М.П.



**Описание местоположения объекта недвижимости**

<b>Сооружение</b>			
вид объекта недвижимости			
Лист № __ Раздела <b>5.1</b>	Всего листов раздела <b>5.1</b> : __	Всего разделов: __	Всего листов выписки: __
<b>26.04.2022 № 99/2022/463765396</b>			
Кадастровый номер:		<b>78:36:0000000:4659</b>	

Номер точки	Координаты, м		Радиус, м	Средняя квадратическая погрешность определения координат характерных точек контура, м	Глубина, высота, м	
	X	Y			H1	H2
1	2	3	4	5	6	7
2401.2	107745.01	113836.25	данные отсутствуют	данные отсутствуют		
2401.3	107746.58	113835.57	данные отсутствуют	данные отсутствуют		
2402.1	107000.36	116994.56	данные отсутствуют	данные отсутствуют		
2402.2	107000.44	116993.3	данные отсутствуют	данные отсутствуют		
2402.3	107016.44	116972.02	данные отсутствуют	данные отсутствуют		
2403.1	107593.74	113568	данные отсутствуют	данные отсутствуют		
2403.2	107593.89	113568.62	данные отсутствуют	данные отсутствуют		
2404.1	107700.84	113931.45	данные отсутствуют	данные отсутствуют		
2404.2	107702.79	113926.75	данные отсутствуют	данные отсутствуют		
2404.3	107703.05	113926.21	данные отсутствуют	данные отсутствуют		
2405.1	106826.71	116860.52	данные отсутствуют	данные отсутствуют		
2405.2	106827.02	116859.35	данные отсутствуют	данные отсутствуют		
2405.3	106832.9	116844.8	данные отсутствуют	данные отсутствуют		
2406.1	107655.82	113796.92	данные отсутствуют	данные отсутствуют		

Государственный регистратор		ФГИС ЕГРН
полное наименование должности	подпись	инициалы, фамилия

М.П.



**Описание местоположения объекта недвижимости**

<b>Сооружение</b>			
вид объекта недвижимости			
Лист № __ Раздела <b>5.1</b>	Всего листов раздела <b>5.1</b> : __	Всего разделов: __	Всего листов выписки: __
<b>26.04.2022 № 99/2022/463765396</b>			
Кадастровый номер:		<b>78:36:0000000:4659</b>	

Номер точки	Координаты, м		Радиус, м	Средняя квадратическая погрешность определения координат характерных точек контура, м	Глубина, высота, м	
	X	Y			H1	H2
1	2	3	4	5	6	7
2406.2	107655.43	113796.82	данные отсутствуют	данные отсутствуют		
2407.1	107533.04	113583.59	данные отсутствуют	данные отсутствуют		
2407.2	107533.15	113584.35	данные отсутствуют	данные отсутствуют		
2407.3	107597.36	113565	данные отсутствуют	данные отсутствуют		
2408.1	106840.48	116865.93	данные отсутствуют	данные отсутствуют		
2408.2	106843.35	116864.73	данные отсутствуют	данные отсутствуют		
2408.3	106844.05	116864.51	данные отсутствуют	данные отсутствуют		
2409.1	107646.09	113819.82	данные отсутствуют	данные отсутствуют		
2409.2	107645.04	113822.16	данные отсутствуют	данные отсутствуют		
2409.3	107644.15	113824.1	данные отсутствуют	данные отсутствуют		
2410.1	106922.55	115133.42	данные отсутствуют	данные отсутствуют		
2410.2	106923.26	115133.7	данные отсутствуют	данные отсутствуют		
2410.3	106899.41	115195.76	данные отсутствуют	данные отсутствуют		
2410.4	106899.02	115196.82	данные отсутствуют	данные отсутствуют		

Государственный регистратор		ФГИС ЕГРН
полное наименование должности	подпись	инициалы, фамилия

М.П.





**Описание местоположения объекта недвижимости**

<b>Сооружение</b>			
вид объекта недвижимости			
Лист № __ Раздела <b>5.1</b>	Всего листов раздела <b>5.1</b> : __	Всего разделов: __	Всего листов выписки: __
<b>26.04.2022 № 99/2022/463765396</b>			
Кадастровый номер:		<b>78:36:0000000:4659</b>	

Номер точки	Координаты, м		Радиус, м	Средняя квадратическая погрешность определения координат характерных точек контура, м	Глубина, высота, м	
	X	Y			H1	H2
1	2	3	4	5	6	7
2410.5	106897.29	115201.42	данные отсутствуют	данные отсутствуют		
2410.6	106896.84	115201.21	данные отсутствуют	данные отсутствуют		
2410.7	106894.13	115200.26	данные отсутствуют	данные отсутствуют		
2411.1	106663.61	115225.21	данные отсутствуют	данные отсутствуют		
2411.2	106649.47	115261.69	данные отсутствуют	данные отсутствуют		
2411.3	106649.2	115262.34	данные отсутствуют	данные отсутствуют		
2411.4	106600.6	115244.24	данные отсутствуют	данные отсутствуют		
2411.5	106600.83	115243.8	данные отсутствуют	данные отсутствуют		
2411.6	106612.11	115215.94	данные отсутствуют	данные отсутствуют		
2411.7	106607.07	115213.76	данные отсутствуют	данные отсутствуют		
2411.8	106609.88	115207.38	данные отсутствуют	данные отсутствуют		
2412.1	106738.99	115240.55	данные отсутствуют	данные отсутствуют		
2412.2	106734.05	115238.47	данные отсутствуют	данные отсутствуют		
2412.3	106715.27	115287.79	данные отсутствуют	данные отсутствуют		

Государственный регистратор		ФГИС ЕГРН
полное наименование должности	подпись	инициалы, фамилия

М.П.



**Описание местоположения объекта недвижимости**

<b>Сооружение</b>			
вид объекта недвижимости			
Лист № __ Раздела <b>5.1</b>	Всего листов раздела <b>5.1</b> : __	Всего разделов: __	Всего листов выписки: __
<b>26.04.2022 № 99/2022/463765396</b>			
Кадастровый номер:		<b>78:36:0000000:4659</b>	

Номер точки	Координаты, м		Радиус, м	Средняя квадратическая погрешность определения координат характерных точек контура, м	Глубина, высота, м	
	X	Y			H1	H2
1	2	3	4	5	6	7
2412.4	106715.02	115288.86	данные отсутствуют	данные отсутствуют		
2412.5	106713.34	115288.04	данные отсутствуют	данные отсутствуют		
2412.6	106711.71	115287.37	данные отсутствуют	данные отсутствуют		
2413.1	106609.12	115368.05	данные отсутствуют	данные отсутствуют		
2413.2	106608.58	115368.77	данные отсутствуют	данные отсутствуют		
2413.3	106602.8	115382.54	данные отсутствуют	данные отсутствуют		
2413.4	106594.47	115379.27	данные отсутствуют	данные отсутствуют		
2414.1	106660.88	115521.54	данные отсутствуют	данные отсутствуют		
2414.2	106686.87	115458.83	данные отсутствуют	данные отсутствуют		
2414.3	106692.68	115444.54	данные отсутствуют	данные отсутствуют		
2414.4	106691.92	115443.59	данные отсутствуют	данные отсутствуют		
2415.1	108049.56	114115.47	данные отсутствуют	данные отсутствуют		
2415.2	108048.05	114114.73	данные отсутствуют	данные отсутствуют		
2415.3	108039.81	114111.22	данные отсутствуют	данные отсутствуют		

Государственный регистратор		ФГИС ЕГРН
полное наименование должности	подпись	инициалы, фамилия

М.П.



**Описание местоположения объекта недвижимости**

<b>Сооружение</b>			
вид объекта недвижимости			
Лист № __ Раздела <b>5.1</b>	Всего листов раздела <b>5.1</b> : __	Всего разделов: __	Всего листов выписки: __
<b>26.04.2022 № 99/2022/463765396</b>			
Кадастровый номер:		<b>78:36:0000000:4659</b>	

Номер точки	Координаты, м		Радиус, м	Средняя квадратическая погрешность определения координат характерных точек контура, м	Глубина, высота, м	
	X	Y			H1	H2
1	2	3	4	5	6	7
2415.4	108041.37	114107.27	данные отсутствуют	данные отсутствуют		
2416.1	106475.42	115699.55	данные отсутствуют	данные отсутствуют		
2416.2	106461.79	115737.6	данные отсутствуют	данные отсутствуют		
2417.1	106609.58	115862.8	данные отсутствуют	данные отсутствуют		
2417.2	106609.82	115862.11	данные отсутствуют	данные отсутствуют		
2417.3	106631.53	115806.62	данные отсутствуют	данные отсутствуют		
2417.4	106609.91	115798.42	данные отсутствуют	данные отсутствуют		
2417.5	106612.24	115793.2	данные отсутствуют	данные отсутствуют		
2418.1	106611.03	115863.01	данные отсутствуют	данные отсутствуют		
2418.2	106610.16	115865.14	данные отсутствуют	данные отсутствуют		
2418.3	106609.54	115867.5	данные отсутствуют	данные отсутствуют		
2418.4	106612.44	115879.67	данные отсутствуют	данные отсутствуют		
2419.1	106549.76	115946.92	данные отсутствуют	данные отсутствуют		
2419.2	106550.05	115947.88	данные отсутствуют	данные отсутствуют		

Государственный регистратор		ФГИС ЕГРН
полное наименование должности	подпись	инициалы, фамилия

М.П.



**Описание местоположения объекта недвижимости**

<b>Сооружение</b>			
вид объекта недвижимости			
Лист № __ Раздела <b>5.1</b>	Всего листов раздела <b>5.1</b> : __	Всего разделов: __	Всего листов выписки: __
<b>26.04.2022 № 99/2022/463765396</b>			
Кадастровый номер:		<b>78:36:0000000:4659</b>	

Номер точки	Координаты, м		Радиус, м	Средняя квадратическая погрешность определения координат характерных точек контура, м	Глубина, высота, м	
	X	Y			H1	H2
1	2	3	4	5	6	7
2419.3	106551.3	115953.32	данные отсутствуют	данные отсутствуют		
2419.4	106560.79	115956.92	данные отсутствуют	данные отсутствуют		
2420.1	106551.08	115946.49	данные отсутствуют	данные отсутствуют		
2420.2	106551.25	115947.42	данные отсутствуют	данные отсутствуют		
2420.3	106551.99	115951.32	данные отсутствуют	данные отсутствуют		
2420.4	106561.48	115955.15	данные отсутствуют	данные отсутствуют		
2421.1	106616.09	115929.27	данные отсутствуют	данные отсутствуют		
2421.2	106616.29	115929.93	данные отсутствуют	данные отсутствуют		
2421.3	106617.77	115939.74	данные отсутствуют	данные отсутствуют		
2421.4	106624.05	115942.02	данные отсутствуют	данные отсутствуют		
2422.1	106617.41	115928.79	данные отсутствуют	данные отсутствуют		
2422.2	106617.67	115929.75	данные отсутствуют	данные отсутствуют		
2422.3	106618.91	115938.46	данные отсутствуют	данные отсутствуют		
2422.4	106624.64	115940.63	данные отсутствуют	данные отсутствуют		

Государственный регистратор		ФГИС ЕГРН
полное наименование должности	подпись	инициалы, фамилия

М.П.



**Описание местоположения объекта недвижимости**

<b>Сооружение</b>			
вид объекта недвижимости			
Лист № __ Раздела <b>5.1</b>	Всего листов раздела <b>5.1</b> : __	Всего разделов: __	Всего листов выписки: __
<b>26.04.2022 № 99/2022/463765396</b>			
Кадастровый номер:		<b>78:36:0000000:4659</b>	

Номер точки	Координаты, м		Радиус, м	Средняя квадратическая погрешность определения координат характерных точек контура, м	Глубина, высота, м	
	X	Y			H1	H2
1	2	3	4	5	6	7
2423.1	106643.89	115911.89	данные отсутствуют	данные отсутствуют		
2423.2	106644.63	115912.56	данные отсутствуют	данные отсутствуют		
2423.3	106662.91	115938.41	данные отсутствуют	данные отсутствуют		
2423.4	106666.58	115944.02	данные отсутствуют	данные отсутствуют		
2423.5	106663.89	115953.21	данные отсутствуют	данные отсутствуют		
2423.6	106653.35	115988.08	данные отсутствуют	данные отсутствуют		
2423.7	106630.24	115979.6	данные отсутствуют	данные отсутствуют		
2423.8	106597.58	115988.46	данные отсутствуют	данные отсутствуют		
2423.9	106585.96	115991.68	данные отсутствуют	данные отсутствуют		
2423.10	106553.23	115980.09	данные отсутствуют	данные отсутствуют		
2423.11	106550.34	115979.03	данные отсутствуют	данные отсутствуют		
2423.12	106509.13	116016.97	данные отсутствуют	данные отсутствуют		
2424.1	106630.24	115979.6	данные отсутствуют	данные отсутствуют		
2424.2	106630.36	115978.76	данные отсутствуют	данные отсутствуют		

Государственный регистратор		ФГИС ЕГРН
полное наименование должности	подпись	инициалы, фамилия

М.П.



**Описание местоположения объекта недвижимости**

<b>Сооружение</b>			
вид объекта недвижимости			
Лист № __ Раздела <b>5.1</b>	Всего листов раздела <b>5.1</b> : __	Всего разделов: __	Всего листов выписки: __
<b>26.04.2022 № 99/2022/463765396</b>			
Кадастровый номер:		<b>78:36:0000000:4659</b>	

Номер точки	Координаты, м		Радиус, м	Средняя квадратическая погрешность определения координат характерных точек контура, м	Глубина, высота, м	
	X	Y			H1	H2
1	2	3	4	5	6	7
2424.3	106630.92	115977.2	данные отсутствуют	данные отсутствуют		
2424.4	106620.42	115956.5	данные отсутствуют	данные отсутствуют		
2424.5	106621.96	115952.07	данные отсутствуют	данные отсутствуют		
2425.1	106663.89	115953.21	данные отсутствуют	данные отсутствуют		
2425.2	106664.92	115953.7	данные отсутствуют	данные отсутствуют		
2425.3	106699.65	115966.96	данные отсутствуют	данные отсутствуют		
2425.4	106722.76	115975.44	данные отсутствуют	данные отсутствуют		
2425.5	106727.73	115961.97	данные отсутствуют	данные отсутствуют		
2426.1	106662.91	115938.41	данные отсутствуют	данные отсутствуют		
2426.2	106663.5	115938.05	данные отсутствуют	данные отсутствуют		
2426.3	106666.71	115935.83	данные отсутствуют	данные отсутствуют		
2426.4	106675.59	115939.35	данные отсутствуют	данные отсутствуют		
2427.1	106675.87	115903.09	данные отсутствуют	данные отсутствуют		
2427.2	106675.53	115903.95	данные отсутствуют	данные отсутствуют		

Государственный регистратор		ФГИС ЕГРН
полное наименование должности	подпись	инициалы, фамилия

М.П.



**Описание местоположения объекта недвижимости**

<b>Сооружение</b>			
вид объекта недвижимости			
Лист № __ Раздела <b>5.1</b>	Всего листов раздела <b>5.1</b> : __	Всего разделов: __	Всего листов выписки: __
<b>26.04.2022 № 99/2022/463765396</b>			
Кадастровый номер:		<b>78:36:0000000:4659</b>	

Номер точки	Координаты, м		Радиус, м	Средняя квадратическая погрешность определения координат характерных точек контура, м	Глубина, высота, м	
	X	Y			H1	H2
1	2	3	4	5	6	7
2427.3	106667.21	115925.73	данные отсутствуют	данные отсутствуют		
2427.4	106679.01	115930.43	данные отсутствуют	данные отсутствуют		
2428.1	106677.28	115903.37	данные отсутствуют	данные отсутствуют		
2428.2	106676.91	115904.23	данные отсутствуют	данные отсутствуют		
2428.3	106669.72	115923.71	данные отсутствуют	данные отсутствуют		
2428.4	106679.91	115927.56	данные отсутствуют	данные отсутствуют		
2429.1	107197.09	115219.72	данные отсутствуют	данные отсутствуют		
2429.2	107142.75	115197.85	данные отсутствуют	данные отсутствуют		
2429.3	107141.31	115197.52	данные отсутствуют	данные отсутствуют		
2429.4	107118.51	115254.32	данные отсутствуют	данные отсутствуют		
2429.5	107117.52	115256.62	данные отсутствуют	данные отсутствуют		
2430.1	105117.23	114289.42	данные отсутствуют	данные отсутствуют		
2430.2	105115.95	114289.54	данные отсутствуют	данные отсутствуют		
2430.3	105078.12	114292.33	данные отсутствуют	данные отсутствуют		

Государственный регистратор		ФГИС ЕГРН
полное наименование должности	подпись	инициалы, фамилия

М.П.



**Описание местоположения объекта недвижимости**

<b>Сооружение</b>			
вид объекта недвижимости			
Лист № __ Раздела <b>5.1</b>	Всего листов раздела <b>5.1</b> : __	Всего разделов: __	Всего листов выписки: __
<b>26.04.2022 № 99/2022/463765396</b>			
Кадастровый номер:		<b>78:36:0000000:4659</b>	

Номер точки	Координаты, м		Радиус, м	Средняя квадратическая погрешность определения координат характерных точек контура, м	Глубина, высота, м	
	X	Y			H1	H2
1	2	3	4	5	6	7
2430.4	105077.52	114286.01	данные отсутствуют	данные отсутствуют		
2431.1	105190.31	114289.82	данные отсутствуют	данные отсутствуют		
2431.2	105189.49	114281.97	данные отсутствуют	данные отсутствуют		
2431.3	105189.46	114280.81	данные отсутствуют	данные отсутствуют		
2431.4	105205.45	114279.17	данные отсутствуют	данные отсутствуют		
2431.5	105197.3	114189.62	данные отсутствуют	данные отсутствуют		
2432.1	105024.6	114574.2	данные отсутствуют	данные отсутствуют		
2432.2	105028.72	114616.72	данные отсутствуют	данные отсутствуют		
2432.3	105028.95	114617.62	данные отсутствуют	данные отсутствуют		
2432.4	105081.51	114612.22	данные отсутствуют	данные отсутствуют		
2432.5	105082.81	114611.44	данные отсутствуют	данные отсутствуют		
2432.6	105098.84	114599.63	данные отсутствуют	данные отсутствуют		
2432.7	105110.29	114598.3	данные отсутствуют	данные отсутствуют		
2432.8	105111.8	114598.65	данные отсутствуют	данные отсутствуют		

Государственный регистратор		ФГИС ЕГРН
полное наименование должности	подпись	инициалы, фамилия

М.П.





**Описание местоположения объекта недвижимости**

<b>Сооружение</b>			
вид объекта недвижимости			
Лист № __ Раздела <b>5.1</b>	Всего листов раздела <b>5.1</b> : __	Всего разделов: __	Всего листов выписки: __
<b>26.04.2022 № 99/2022/463765396</b>			
Кадастровый номер:		<b>78:36:0000000:4659</b>	

Номер точки	Координаты, м		Радиус, м	Средняя квадратическая погрешность определения координат характерных точек контура, м	Глубина, высота, м	
	X	Y			H1	H2
1	2	3	4	5	6	7
2432.9	105133.56	114627.18	данные отсутствуют	данные отсутствуют		
2432.10	105145.98	114632.71	данные отсутствуют	данные отсутствуют		
2432.11	105151.71	114635.39	данные отсутствуют	данные отсутствуют		
2432.12	105163.95	114640.78	данные отсутствуют	данные отсутствуют		
2432.13	105163.83	114643.4	данные отсутствуют	данные отсутствуют		
2432.14	105165.6	114675.32	данные отсутствуют	данные отсутствуют		
2432.15	105161.41	114694.82	данные отсутствуют	данные отсутствуют		
2432.16	105138.09	114709.01	данные отсутствуют	данные отсутствуют		
2432.17	105134.45	114713.38	данные отсутствуют	данные отсутствуют		
2432.18	105132.83	114714.84	данные отсутствуют	данные отсутствуют		
2432.19	105102.68	114736.24	данные отсутствуют	данные отсутствуют		
2432.20	105105.63	114756.61	данные отсутствуют	данные отсутствуют		
2432.21	105106.75	114756.45	данные отсутствуют	данные отсутствуют		
2432.22	105127.72	114753.76	данные отсутствуют	данные отсутствуют		

Государственный регистратор		ФГИС ЕГРН
полное наименование должности	подпись	инициалы, фамилия

М.П.



**Описание местоположения объекта недвижимости**

<b>Сооружение</b>			
вид объекта недвижимости			
Лист № __ Раздела <b>5.1</b>	Всего листов раздела <b>5.1</b> : __	Всего разделов: __	Всего листов выписки: __
<b>26.04.2022 № 99/2022/463765396</b>			
Кадастровый номер:		<b>78:36:0000000:4659</b>	

Номер точки	Координаты, м		Радиус, м	Средняя квадратическая погрешность определения координат характерных точек контура, м	Глубина, высота, м	
	X	Y			H1	H2
1	2	3	4	5	6	7
2433.1	105082.81	114611.44	данные отсутствуют	данные отсутствуют		
2433.2	105083.98	114612.22	данные отсутствуют	данные отсутствуют		
2433.3	105089.96	114615.21	данные отсутствуют	данные отсутствуют		
2433.4	105093.6	114614.82	данные отсутствуют	данные отсутствуют		
2434.1	105151.71	114635.39	данные отсутствуют	данные отсутствуют		
2434.2	105152.25	114634.68	данные отсутствуют	данные отсутствуют		
2434.3	105160.26	114620.2	данные отсутствуют	данные отсутствуют		
2434.4	105155.73	114614.91	данные отсутствуют	данные отсутствуют		
2435.1	105163.83	114643.4	данные отсутствуют	данные отсутствуют		
2435.2	105164.5	114643.46	данные отсутствуют	данные отсутствуют		
2435.3	105181.13	114645.53	данные отсутствуют	данные отсутствуют		
2435.4	105184.77	114642.17	данные отсутствуют	данные отсутствуют		
2436.1	105134.45	114713.38	данные отсутствуют	данные отсутствуют		
2436.2	105135.3	114714.3	данные отсутствуют	данные отсутствуют		

Государственный регистратор		ФГИС ЕГРН
полное наименование должности	подпись	инициалы, фамилия

М.П.



**Описание местоположения объекта недвижимости**

<b>Сооружение</b>			
вид объекта недвижимости			
Лист № __ Раздела <b>5.1</b>	Всего листов раздела <b>5.1</b> : __	Всего разделов: __	Всего листов выписки: __
<b>26.04.2022 № 99/2022/463765396</b>			
Кадастровый номер:		<b>78:36:0000000:4659</b>	

Номер точки	Координаты, м		Радиус, м	Средняя квадратическая погрешность определения координат характерных точек контура, м	Глубина, высота, м	
	X	Y			H1	H2
1	2	3	4	5	6	7
2436.3	105145.6	114724.6	данные отсутствуют	данные отсутствуют		
2436.4	105149.29	114725.69	данные отсутствуют	данные отсутствуют		
2436.5	105164.54	114724.67	данные отсутствуют	данные отсутствуют		
2437.1	105058.65	114772.9	данные отсутствуют	данные отсутствуют		
2437.2	105106.3	114766.56	данные отсутствуют	данные отсутствуют		
2437.3	105107.32	114766.38	данные отсутствуют	данные отсутствуют		
2437.4	105111.83	114790.4	данные отсутствуют	данные отсутствуют		
2437.5	105125.4	114788.63	данные отсутствуют	данные отсутствуют		
2437.6	105125.41	114789.54	данные отсутствуют	данные отсутствуют		
2437.7	105125.44	114791.75	данные отсутствуют	данные отсутствуют		
2437.8	105124.29	114791.89	данные отсутствуют	данные отсутствуют		
2437.9	105116.74	114803.2	данные отсутствуют	данные отсутствуют		
2437.10	105117.83	114816.21	данные отсутствуют	данные отсутствуют		
2438.1	105125.4	114788.63	данные отсутствуют	данные отсутствуют		

Государственный регистратор		ФГИС ЕГРН
полное наименование должности	подпись	инициалы, фамилия

М.П.



**Описание местоположения объекта недвижимости**

<b>Сооружение</b>			
вид объекта недвижимости			
Лист № __ Раздела <b>5.1</b>	Всего листов раздела <b>5.1</b> : __	Всего разделов: __	Всего листов выписки: __
<b>26.04.2022 № 99/2022/463765396</b>			
Кадастровый номер:		<b>78:36:0000000:4659</b>	

Номер точки	Координаты, м		Радиус, м	Средняя квадратическая погрешность определения координат характерных точек контура, м	Глубина, высота, м	
	X	Y			H1	H2
1	2	3	4	5	6	7
2438.2	105178.74	114781.33	данные отсутствуют	данные отсутствуют		
2438.3	105181.02	114795.81	данные отсутствуют	данные отсутствуют		
2438.4	105181.46	114799.76	данные отсутствуют	данные отсутствуют		
2438.5	105187.02	114841.57	данные отсутствуют	данные отсутствуют		
2438.6	105194.13	114904.02	данные отсутствуют	данные отсутствуют		
2438.7	105196	114918.43	данные отсутствуют	данные отсутствуют		
2438.8	105194.86	114918.36	данные отсутствуют	данные отсутствуют		
2438.9	105157.73	114921.55	данные отсутствуют	данные отсутствуют		
2438.10	105157.92	114925.55	данные отсутствуют	данные отсутствуют		
2439.1	105196	114918.43	данные отсутствуют	данные отсутствуют		
2439.2	105196.73	114923.65	данные отсутствуют	данные отсутствуют		
2439.3	105197.95	114923.48	данные отсутствуют	данные отсутствуют		
2439.4	105223.09	114921.92	данные отсутствуют	данные отсутствуют		
2439.5	105224.01	114911.88	данные отсутствуют	данные отсутствуют		

Государственный регистратор		ФГИС ЕГРН
полное наименование должности	подпись	инициалы, фамилия

М.П.



**Описание местоположения объекта недвижимости**

<b>Сооружение</b>			
вид объекта недвижимости			
Лист № __ Раздела <b>5.1</b>	Всего листов раздела <b>5.1</b> : __	Всего разделов: __	Всего листов выписки: __
<b>26.04.2022 № 99/2022/463765396</b>			
Кадастровый номер:		<b>78:36:0000000:4659</b>	

Номер точки	Координаты, м		Радиус, м	Средняя квадратическая погрешность определения координат характерных точек контура, м	Глубина, высота, м	
	X	Y			H1	H2
1	2	3	4	5	6	7
2440.1	105311.39	114817.95	данные отсутствуют	данные отсутствуют		
2440.2	105344.33	114814.85	данные отсутствуют	данные отсутствуют		
2440.3	105346.06	114814.65	данные отсутствуют	данные отсутствуют		
2440.4	105338.39	114739.56	данные отсутствуют	данные отсутствуют		
2440.5	105339.32	114739.37	данные отсутствуют	данные отсутствуют		
2440.6	105350.23	114738.26	данные отсутствуют	данные отсутствуют		
2441.1	105328.3	114640.92	данные отсутствуют	данные отсутствуют		
2441.2	105333.77	114693.28	данные отсутствуют	данные отсутствуют		
2441.3	105331.57	114693.51	данные отсутствуют	данные отсутствуют		
2441.4	105302.28	114696.49	данные отсутствуют	данные отсутствуют		
2441.5	105301.48	114690.52	данные отсутствуют	данные отсутствуют		
2442.1	105315.7	114520.95	данные отсутствуют	данные отсутствуют		
2442.2	105314.58	114521.1	данные отсутствуют	данные отсутствуют		
2442.3	105283.47	114524.06	данные отсутствуют	данные отсутствуют		

Государственный регистратор		ФГИС ЕГРН
полное наименование должности	подпись	инициалы, фамилия

М.П.



**Описание местоположения объекта недвижимости**

<b>Сооружение</b>			
вид объекта недвижимости			
Лист № __ Раздела <b>5.1</b>	Всего листов раздела <b>5.1</b> : __	Всего разделов: __	Всего листов выписки: __
<b>26.04.2022 № 99/2022/463765396</b>			
Кадастровый номер:		<b>78:36:0000000:4659</b>	

Номер точки	Координаты, м		Радиус, м	Средняя квадратическая погрешность определения координат характерных точек контура, м	Глубина, высота, м	
	X	Y			H1	H2
1	2	3	4	5	6	7
2442.4	105284.51	114533.42	данные отсутствуют	данные отсутствуют		
2443.1	105518.87	114534.02	данные отсутствуют	данные отсутствуют		
2443.2	105504.55	114528.98	данные отсутствуют	данные отсутствуют		
2443.3	105504.01	114529.03	данные отсутствуют	данные отсутствуют		
2443.4	105503.15	114529.13	данные отсутствуют	данные отсутствуют		
2443.5	105503.76	114534.48	данные отсутствуют	данные отсутствуют		
2443.6	105505.49	114547	данные отсутствуют	данные отсутствуют		
2443.7	105505.54	114547.5	данные отсутствуют	данные отсутствуют		
2443.8	105510.39	114579.61	данные отсутствуют	данные отсутствуют		
2443.9	105516.39	114587.38	данные отсутствуют	данные отсутствуют		
2444.1	105672.3	114577.87	данные отсутствуют	данные отсутствуют		
2444.2	105690.92	114520.15	данные отсутствуют	данные отсутствуют		
2444.3	105691.52	114518.86	данные отсутствуют	данные отсутствуют		
2444.4	105700.07	114522.34	данные отсутствуют	данные отсутствуют		

Государственный регистратор		ФГИС ЕГРН
полное наименование должности	подпись	инициалы, фамилия

М.П.



**Описание местоположения объекта недвижимости**

<b>Сооружение</b>			
вид объекта недвижимости			
Лист № __ Раздела <b>5.1</b>	Всего листов раздела <b>5.1</b> : __	Всего разделов: __	Всего листов выписки: __
<b>26.04.2022 № 99/2022/463765396</b>			
Кадастровый номер:		<b>78:36:0000000:4659</b>	

Номер точки	Координаты, м		Радиус, м	Средняя квадратическая погрешность определения координат характерных точек контура, м	Глубина, высота, м	
	X	Y			H1	H2
1	2	3	4	5	6	7
2444.5	105700.76	114520.81	данные отсутствуют	данные отсутствуют		
2444.6	105709.49	114498.95	данные отсутствуют	данные отсутствуют		
2444.7	105698.99	114494.58	данные отсутствуют	данные отсутствуют		
2445.1	105706.49	114552.88	данные отсутствуют	данные отсутствуют		
2445.2	105709.96	114555.75	данные отсутствуют	данные отсутствуют		
2445.3	105710.56	114556.08	данные отсутствуют	данные отсутствуют		
2445.4	105708.9	114561.06	данные отсутствуют	данные отсутствуют		
2445.5	105699.55	114596.13	данные отсутствуют	данные отсутствуют		
2445.6	105705.89	114598.55	данные отсутствуют	данные отсутствуют		
2445.7	105731.83	114608.54	данные отсутствуют	данные отсутствуют		
2445.8	105731.25	114609.76	данные отсутствуют	данные отсутствуют		
2445.9	105726.47	114622.13	данные отсутствуют	данные отсутствуют		
2446.1	105970.56	114630.28	данные отсутствуют	данные отсутствуют		
2446.2	105970	114630.99	данные отсутствуют	данные отсутствуют		

Государственный регистратор		ФГИС ЕГРН
полное наименование должности	подпись	инициалы, фамилия

М.П.



**Описание местоположения объекта недвижимости**

<b>Сооружение</b>			
вид объекта недвижимости			
Лист № __ Раздела <b>5.1</b>	Всего листов раздела <b>5.1</b> : __	Всего разделов: __	Всего листов выписки: __
<b>26.04.2022 № 99/2022/463765396</b>			
Кадастровый номер:		<b>78:36:0000000:4659</b>	

Номер точки	Координаты, м		Радиус, м	Средняя квадратическая погрешность определения координат характерных точек контура, м	Глубина, высота, м	
	X	Y			H1	H2
1	2	3	4	5	6	7
2446.3	105957.97	114660.35	данные отсутствуют	данные отсутствуют		
2446.4	105956.23	114670.19	данные отсутствуют	данные отсутствуют		
2446.5	105960.87	114672.03	данные отсутствуют	данные отсутствуют		
2447.1	105724.95	114522.62	данные отсутствуют	данные отсутствуют		
2447.2	105722.19	114529.99	данные отсутствуют	данные отсутствуют		
2447.3	105721.72	114531.16	данные отсутствуют	данные отсутствуют		
2447.4	105742.12	114539.29	данные отсутствуют	данные отсутствуют		
2447.5	105794.29	114558.7	данные отсутствуют	данные отсутствуют		
2447.6	105794.7	114557.21	данные отсутствуют	данные отсутствуют		
2447.7	105802.31	114535.76	данные отсутствуют	данные отсутствуют		
2447.8	105803.59	114535.38	данные отсутствуют	данные отсутствуют		
2448.1	105665.54	114986.23	данные отсутствуют	данные отсутствуют		
2448.2	105635.8	114985.22	данные отсутствуют	данные отсутствуют		
2448.3	105634.5	114984.71	данные отсутствуют	данные отсутствуют		

Государственный регистратор		ФГИС ЕГРН
полное наименование должности	подпись	инициалы, фамилия

М.П.





**Описание местоположения объекта недвижимости**

<b>Сооружение</b>			
вид объекта недвижимости			
Лист № __ Раздела <b>5.1</b>	Всего листов раздела <b>5.1</b> : __	Всего разделов: __	Всего листов выписки: __
<b>26.04.2022 № 99/2022/463765396</b>			
Кадастровый номер:		<b>78:36:0000000:4659</b>	

Номер точки	Координаты, м		Радиус, м	Средняя квадратическая погрешность определения координат характерных точек контура, м	Глубина, высота, м	
	X	Y			H1	H2
1	2	3	4	5	6	7
2448.4	105634.99	114983.23	данные отсутствуют	данные отсутствуют		
2448.5	105633.28	114982.85	данные отсутствуют	данные отсутствуют		
2448.6	105624.43	114980.13	данные отсутствуют	данные отсутствуют		
2449.1	105634.99	114983.23	данные отсутствуют	данные отсутствуют		
2449.2	105642.67	114963.29	данные отсутствуют	данные отсутствуют		
2449.3	105643.82	114960.28	данные отсутствуют	данные отсутствуют		
2449.4	105645.01	114957.37	данные отсутствуют	данные отсутствуют		
2449.5	105675.28	114883.22	данные отсутствуют	данные отсутствуют		
2449.6	105682.23	114867.21	данные отсутствуют	данные отсутствуют		
2449.7	105683.38	114867.73	данные отсутствуют	данные отсутствуют		
2449.8	105703.25	114875.96	данные отсутствуют	данные отсутствуют		
2449.9	105704.07	114874.42	данные отсутствуют	данные отсутствуют		
2449.10	105710.61	114877	данные отсутствуют	данные отсутствуют		
2450.1	105904.73	115019.81	данные отсутствуют	данные отсутствуют		

Государственный регистратор		ФГИС ЕГРН
полное наименование должности	подпись	инициалы, фамилия

М.П.



**Описание местоположения объекта недвижимости**

<b>Сооружение</b>			
вид объекта недвижимости			
Лист № __ Раздела <b>5.1</b>	Всего листов раздела <b>5.1</b> : __	Всего разделов: __	Всего листов выписки: __
<b>26.04.2022 № 99/2022/463765396</b>			
Кадастровый номер:		<b>78:36:0000000:4659</b>	

Номер точки	Координаты, м		Радиус, м	Средняя квадратическая погрешность определения координат характерных точек контура, м	Глубина, высота, м	
	X	Y			H1	H2
1	2	3	4	5	6	7
2450.2	105900.9	115018.4	данные отсутствуют	данные отсутствуют		
2450.3	105899.96	115018	данные отсутствуют	данные отсутствуют		
2450.4	105918.06	114971.93	данные отсутствуют	данные отсутствуют		
2450.5	105936.08	114926.87	данные отсутствуют	данные отсутствуют		
2450.6	105952.87	114886.88	данные отсутствуют	данные отсутствуют		
2450.7	105953.94	114884.16	данные отсутствуют	данные отсутствуют		
2450.8	105952.16	114876.29	данные отсутствуют	данные отсутствуют		
2450.9	105941.13	114830.77	данные отсутствуют	данные отсутствуют		
2450.10	105929.68	114783.28	данные отсутствуют	данные отсутствуют		
2450.11	105929.31	114781.71	данные отсутствуют	данные отсутствуют		
2450.12	105927.78	114774.95	данные отсутствуют	данные отсутствуют		
2450.13	105918.92	114766.23	данные отсутствуют	данные отсутствуют		
2450.14	105898.1	114758.23	данные отсутствуют	данные отсутствуют		
2451.1	105952.16	114876.29	данные отсутствуют	данные отсутствуют		

Государственный регистратор		ФГИС ЕГРН
полное наименование должности	подпись	инициалы, фамилия

М.П.



**Описание местоположения объекта недвижимости**

<b>Сооружение</b>			
вид объекта недвижимости			
Лист № __ Раздела <b>5.1</b>	Всего листов раздела <b>5.1</b> : __	Всего разделов: __	Всего листов выписки: __
<b>26.04.2022 № 99/2022/463765396</b>			
Кадастровый номер:		<b>78:36:0000000:4659</b>	

Номер точки	Координаты, м		Радиус, м	Средняя квадратическая погрешность определения координат характерных точек контура, м	Глубина, высота, м	
	X	Y			H1	H2
1	2	3	4	5	6	7
2451.2	105950.41	114876.5	данные отсутствуют	данные отсутствуют		
2451.3	105938.87	114876.8	данные отсутствуют	данные отсутствуют		
2451.4	105921.6	114869.63	данные отсутствуют	данные отсутствуют		
2452.1	106035.53	116261.2	данные отсутствуют	данные отсутствуют		
2452.2	106035.34	116261.86	данные отсутствуют	данные отсутствуют		
2452.3	106030.97	116272.54	данные отсутствуют	данные отсутствуют		
2452.4	106031.5	116272.83	данные отсутствуют	данные отсутствуют		
2452.5	106042.75	116277.6	данные отсутствуют	данные отсутствуют		
2452.6	106056.82	116245.42	данные отсутствуют	данные отсутствуют		
2452.7	106082.36	116255.5	данные отсутствуют	данные отсутствуют		
2452.8	106082.88	116254.27	данные отсутствуют	данные отсутствуют		
2453.1	106086.34	116381.7	данные отсутствуют	данные отсутствуют		
2453.2	106087.74	116377.72	данные отсутствуют	данные отсутствуют		
2453.3	106088.21	116376.61	данные отсутствуют	данные отсутствуют		

Государственный регистратор		ФГИС ЕГРН
полное наименование должности	подпись	инициалы, фамилия

М.П.



**Описание местоположения объекта недвижимости**

<b>Сооружение</b>			
вид объекта недвижимости			
Лист № __ Раздела <b>5.1</b>	Всего листов раздела <b>5.1</b> : __	Всего разделов: __	Всего листов выписки: __
<b>26.04.2022 № 99/2022/463765396</b>			
Кадастровый номер:		<b>78:36:0000000:4659</b>	

Номер точки	Координаты, м		Радиус, м	Средняя квадратическая погрешность определения координат характерных точек контура, м	Глубина, высота, м	
	X	Y			H1	H2
1	2	3	4	5	6	7
2453.4	106076.17	116371.77	данные отсутствуют	данные отсутствуют		
2453.5	106058.84	116364.82	данные отсутствуют	данные отсутствуют		
2453.6	106018.83	116302.26	данные отсутствуют	данные отсутствуют		
2453.7	106021.06	116296.23	данные отсутствуют	данные отсутствуют		
2453.8	106018.92	116295.23	данные отсутствуют	данные отсутствуют		
2453.9	106015.53	116293.71	данные отсутствуют	данные отсутствуют		
2453.10	106013.33	116299.27	данные отсутствуют	данные отсутствуют		
2454.1	106057.28	116625.43	данные отсутствуют	данные отсутствуют		
2454.2	106055.47	116629	данные отсутствуют	данные отсутствуют		
2454.3	106047.3	116624.86	данные отсутствуют	данные отсутствуют		
2454.4	106055.61	116605.58	данные отсутствуют	данные отсутствуют		
2454.5	106053.58	116604.6	данные отсутствуют	данные отсутствуют		
2454.6	106053.09	116604.27	данные отсутствуют	данные отсутствуют		
2454.7	106051.54	116607.43	данные отсутствуют	данные отсутствуют		

Государственный регистратор		ФГИС ЕГРН
полное наименование должности	подпись	инициалы, фамилия

М.П.



**Описание местоположения объекта недвижимости**

<b>Сооружение</b>			
вид объекта недвижимости			
Лист № __ Раздела <b>5.1</b>	Всего листов раздела <b>5.1</b> : __	Всего разделов: __	Всего листов выписки: __
<b>26.04.2022 № 99/2022/463765396</b>			
Кадастровый номер:		<b>78:36:0000000:4659</b>	

Номер точки	Координаты, м		Радиус, м	Средняя квадратическая погрешность определения координат характерных точек контура, м	Глубина, высота, м	
	X	Y			H1	H2
1	2	3	4	5	6	7
2454.8	106048.76	116606.27	данные отсутствуют	данные отсутствуют		
2454.9	106032.92	116599.72	данные отсутствуют	данные отсутствуют		
2454.10	106031.01	116604.79	данные отсутствуют	данные отсутствуют		
2455.1	106182.76	116531.63	данные отсутствуют	данные отсутствуют		
2455.2	106194.02	116526.67	данные отсутствуют	данные отсутствуют		
2455.3	106195.21	116526.16	данные отсутствуют	данные отсутствуют		
2455.4	106198.86	116534.52	данные отсутствуют	данные отсутствуют		
2455.5	106230.79	116604.72	данные отсутствуют	данные отсутствуют		
2455.6	106237.58	116607.45	данные отсутствуют	данные отсутствуют		
2455.7	106237.04	116608.22	данные отсутствуют	данные отсутствуют		
2455.8	106233.26	116615.43	данные отсутствуют	данные отсутствуют		
2455.9	106207.25	116626.07	данные отсутствуют	данные отсутствуют		
2455.10	106207.61	116627.29	данные отсутствуют	данные отсутствуют		
2455.11	106216.67	116655.56	данные отсутствуют	данные отсутствуют		

Государственный регистратор		ФГИС ЕГРН
полное наименование должности	подпись	инициалы, фамилия

М.П.



**Описание местоположения объекта недвижимости**

<b>Сооружение</b>			
вид объекта недвижимости			
Лист № __ Раздела <b>5.1</b>	Всего листов раздела <b>5.1</b> : __	Всего разделов: __	Всего листов выписки: __
<b>26.04.2022 № 99/2022/463765396</b>			
Кадастровый номер:		<b>78:36:0000000:4659</b>	

Номер точки	Координаты, м		Радиус, м	Средняя квадратическая погрешность определения координат характерных точек контура, м	Глубина, высота, м	
	X	Y			H1	H2
1	2	3	4	5	6	7
2455.12	106213.24	116663.48	данные отсутствуют	данные отсутствуют		
2456.1	106088.21	116376.61	данные отсутствуют	данные отсутствуют		
2456.2	106106.37	116383.95	данные отсутствуют	данные отсутствуют		
2456.3	106097.42	116405.85	данные отсутствуют	данные отсутствуют		
2456.4	106091.38	116420.7	данные отсутствуют	данные отсутствуют		
2456.5	106137.82	116438.57	данные отсутствуют	данные отсутствуют		
2456.6	106158.18	116446.62	данные отсутствуют	данные отсутствуют		
2456.7	106162.89	116448.52	данные отсутствуют	данные отсутствуют		
2456.8	106191.91	116518.46	данные отсутствуют	данные отсутствуют		
2456.9	106192.6	116518.12	данные отсутствуют	данные отсутствуют		
2456.10	106235.47	116496.95	данные отсутствуют	данные отсутствуют		
2456.11	106238.93	116489.21	данные отсутствуют	данные отсутствуют		
2457.1	106106.9	116631.87	данные отсутствуют	данные отсутствуют		
2457.2	106117.75	116605.79	данные отсутствуют	данные отсутствуют		

Государственный регистратор		ФГИС ЕГРН
полное наименование должности	подпись	инициалы, фамилия

М.П.



**Описание местоположения объекта недвижимости**

<b>Сооружение</b>			
вид объекта недвижимости			
Лист № __ Раздела <b>5.1</b>	Всего листов раздела <b>5.1</b> : __	Всего разделов: __	Всего листов выписки: __
<b>26.04.2022 № 99/2022/463765396</b>			
Кадастровый номер:		<b>78:36:0000000:4659</b>	

Номер точки	Координаты, м		Радиус, м	Средняя квадратическая погрешность определения координат характерных точек контура, м	Глубина, высота, м	
	X	Y			H1	H2
1	2	3	4	5	6	7
2457.3	106118.49	116604.51	данные отсутствуют	данные отсутствуют		
2457.4	106054.06	116575.58	данные отсутствуют	данные отсутствуют		
2457.5	106053.3	116575.85	данные отсутствуют	данные отсутствуют		
2457.6	106052.48	116576.13	данные отсутствуют	данные отсутствуют		
2457.7	106058.34	116592.69	данные отсутствуют	данные отсутствуют		
2457.8	106054.46	116601.63	данные отсутствуют	данные отсутствуют		
2457.9	106055.2	116601.99	данные отсутствуют	данные отсутствуют		
2457.10	106065.47	116606.75	данные отсутствуют	данные отсутствуют		
2457.11	106062.66	116613.18	данные отсутствуют	данные отсутствуют		
2458.1	106156.36	116721.58	данные отсутствуют	данные отсутствуют		
2458.2	106148.48	116717.92	данные отсутствуют	данные отсутствуют		
2458.3	106026.04	116663.76	данные отсутствуют	данные отсутствуют		
2458.4	106023.29	116662.58	данные отсутствуют	данные отсутствуют		
2458.5	106021.26	116661.39	данные отсутствуют	данные отсутствуют		

Государственный регистратор		ФГИС ЕГРН
полное наименование должности	подпись	инициалы, фамилия

М.П.



**Описание местоположения объекта недвижимости**

<b>Сооружение</b>			
вид объекта недвижимости			
Лист № __ Раздела <b>5.1</b>	Всего листов раздела <b>5.1</b> : __	Всего разделов: __	Всего листов выписки: __
<b>26.04.2022 № 99/2022/463765396</b>			
Кадастровый номер:		<b>78:36:0000000:4659</b>	

Номер точки	Координаты, м		Радиус, м	Средняя квадратическая погрешность определения координат характерных точек контура, м	Глубина, высота, м	
	X	Y			H1	H2
1	2	3	4	5	6	7
2458.6	105890.24	116604.44	данные отсутствуют	данные отсутствуют		
2458.7	105785.42	116557.72	данные отсутствуют	данные отсутствуют		
2458.8	105785.93	116556.41	данные отсутствуют	данные отсутствуют		
2458.9	105795.22	116534.91	данные отсутствуют	данные отсутствуют		
2458.10	105808.33	116504.45	данные отсутствуют	данные отсутствуют		
2458.11	105812.94	116494.75	данные отсутствуют	данные отсутствуют		
2458.12	105805.28	116481.51	данные отсутствуют	данные отсутствуют		
2459.1	106091.45	114833	данные отсутствуют	данные отсутствуют		
2459.2	106092.07	114833.21	данные отсутствуют	данные отсутствуют		
2460.1	105941.13	114830.77	данные отсутствуют	данные отсутствуют		
2460.2	105941.73	114830.59	данные отсутствуют	данные отсутствуют		
2460.3	106009.63	114813.35	данные отсутствуют	данные отсутствуют		
2460.4	106013.64	114803.72	данные отсутствуют	данные отсутствуют		
2461.1	106241.62	114633.25	данные отсутствуют	данные отсутствуют		

Государственный регистратор		ФГИС ЕГРН
полное наименование должности	подпись	инициалы, фамилия

М.П.





**Описание местоположения объекта недвижимости**

<b>Сооружение</b>			
вид объекта недвижимости			
Лист № __ Раздела <b>5.1</b>	Всего листов раздела <b>5.1</b> : __	Всего разделов: __	Всего листов выписки: __
<b>26.04.2022 № 99/2022/463765396</b>			
Кадастровый номер:		<b>78:36:0000000:4659</b>	

Номер точки	Координаты, м		Радиус, м	Средняя квадратическая погрешность определения координат характерных точек контура, м	Глубина, высота, м	
	X	Y			H1	H2
1	2	3	4	5	6	7
2461.2	106220.91	114626.85	данные отсутствуют	данные отсутствуют		
2461.3	106219.38	114626.3	данные отсутствуют	данные отсутствуют		
2461.4	106199.42	114675.23	данные отсутствуют	данные отсутствуют		
2461.5	106199.22	114675.66	данные отсутствуют	данные отсутствуют		
2461.6	106199.02	114676.25	данные отсутствуют	данные отсутствуют		
2461.7	106183.83	114711.26	данные отсутствуют	данные отсутствуют		
2461.8	106183.33	114712.56	данные отсутствуют	данные отсутствуют		
2461.9	106182.38	114715.32	данные отсутствуют	данные отсутствуют		
2461.10	106158.29	114768.29	данные отсутствуют	данные отсутствуют		
2461.11	106149.4	114801.38	данные отсутствуют	данные отсутствуют		
2461.12	106134.44	114842.17	данные отсутствуют	данные отсутствуют		
2461.13	106104.78	114915.2	данные отсутствуют	данные отсутствуют		
2461.14	106094.93	114940.15	данные отсутствуют	данные отсутствуют		
2461.15	106096.43	114940.73	данные отсутствуют	данные отсутствуют		

Государственный регистратор		ФГИС ЕГРН
полное наименование должности	подпись	инициалы, фамилия

М.П.



**Описание местоположения объекта недвижимости**

<b>Сооружение</b>			
вид объекта недвижимости			
Лист № __ Раздела <b>5.1</b>	Всего листов раздела <b>5.1</b> : __	Всего разделов: __	Всего листов выписки: __
<b>26.04.2022 № 99/2022/463765396</b>			
Кадастровый номер:		<b>78:36:0000000:4659</b>	

Номер точки	Координаты, м		Радиус, м	Средняя квадратическая погрешность определения координат характерных точек контура, м	Глубина, высота, м	
	X	Y			H1	H2
1	2	3	4	5	6	7
2461.16	106118.21	114949.55	данные отсутствуют	данные отсутствуют		
2462.1	106523.96	114561.32	данные отсутствуют	данные отсутствуют		
2462.2	106492.73	114551.21	данные отсутствуют	данные отсутствуют		
2462.3	106487.67	114552.56	данные отсутствуют	данные отсутствуют		
2462.4	106487.9	114553.56	данные отсутствуют	данные отсутствуют		
2462.5	106490.93	114565.58	данные отсутствуют	данные отсутствуют		
2462.6	106471.93	114615.49	данные отсутствуют	данные отсутствуют		
2463.1	106414.8	114510.44	данные отсутствуют	данные отсутствуют		
2463.2	106412.54	114516.85	данные отсутствуют	данные отсутствуют		
2463.3	106383.27	114506.55	данные отсутствуют	данные отсутствуют		
2463.4	106402.64	114449.97	данные отсутствуют	данные отсутствуют		
2463.5	106403.18	114448.82	данные отсутствуют	данные отсутствуют		
2463.6	106404.24	114449.26	данные отсутствуют	данные отсутствуют		
2463.7	106408.79	114451.06	данные отсутствуют	данные отсутствуют		

Государственный регистратор		ФГИС ЕГРН
полное наименование должности	подпись	инициалы, фамилия

М.П.



**Описание местоположения объекта недвижимости**

<b>Сооружение</b>			
вид объекта недвижимости			
Лист № __ Раздела <b>5.1</b>	Всего листов раздела <b>5.1</b> : __	Всего разделов: __	Всего листов выписки: __
<b>26.04.2022 № 99/2022/463765396</b>			
Кадастровый номер:		<b>78:36:0000000:4659</b>	

Номер точки	Координаты, м		Радиус, м	Средняя квадратическая погрешность определения координат характерных точек контура, м	Глубина, высота, м	
	X	Y			H1	H2
1	2	3	4	5	6	7
2464.1	105930.94	115747.38	данные отсутствуют	данные отсутствуют		
2464.2	105890.37	115769.97	данные отсутствуют	данные отсутствуют		
2464.3	105888.59	115771.02	данные отсутствуют	данные отсутствуют		
2464.4	105887.48	115773.18	данные отсутствуют	данные отсутствуют		
2464.5	105853.76	115858.29	данные отсутствуют	данные отсутствуют		
2464.6	105837.8	115860.44	данные отсутствуют	данные отсутствуют		
2464.7	105836.51	115863.46	данные отсутствуют	данные отсутствуют		
2464.8	105826.5	115889.26	данные отсутствуют	данные отсутствуют		
2464.9	105808.3	115933.27	данные отсутствуют	данные отсутствуют		
2464.10	105817.49	115954.56	данные отсутствуют	данные отсутствуют		
2464.11	105824.92	115957.6	данные отсутствуют	данные отсутствуют		
2464.12	105858.4	115970.34	данные отсутствуют	данные отсутствуют		
2464.13	105865.46	115972.91	данные отсутствуют	данные отсутствуют		
2464.14	105872.85	115954.54	данные отсутствуют	данные отсутствуют		

Государственный регистратор		ФГИС ЕГРН
полное наименование должности	подпись	инициалы, фамилия

М.П.



**Описание местоположения объекта недвижимости**

<b>Сооружение</b>			
вид объекта недвижимости			
Лист № __ Раздела <b>5.1</b>	Всего листов раздела <b>5.1</b> : __	Всего разделов: __	Всего листов выписки: __
<b>26.04.2022 № 99/2022/463765396</b>			
Кадастровый номер:		<b>78:36:0000000:4659</b>	

Номер точки	Координаты, м		Радиус, м	Средняя квадратическая погрешность определения координат характерных точек контура, м	Глубина, высота, м	
	X	Y			H1	H2
1	2	3	4	5	6	7
2464.15	105937.18	115979.63	данные отсутствуют	данные отсутствуют		
2464.16	105980.27	115995.75	данные отсутствуют	данные отсутствуют		
2464.17	105989.52	115999.4	данные отсутствуют	данные отсутствуют		
2464.18	106003.66	115971.33	данные отсутствуют	данные отсутствуют		
2465.1	105887.48	115773.18	данные отсутствуют	данные отсутствуют		
2465.2	105886.49	115772.56	данные отсутствуют	данные отсутствуют		
2465.3	105871.6	115762.52	данные отсутствуют	данные отсутствуют		
2465.4	105868.09	115754.09	данные отсутствуют	данные отсутствуют		
2466.1	106166.54	114344.71	данные отсутствуют	данные отсутствуют		
2466.2	106279.51	114384.78	данные отсутствуют	данные отсутствуют		
2466.3	106311.14	114396.63	данные отсутствуют	данные отсутствуют		
2466.4	106310.87	114397.2	данные отсутствуют	данные отсутствуют		
2466.5	106310.15	114398.9	данные отсутствуют	данные отсутствуют		
2466.6	106308.91	114398.49	данные отсутствуют	данные отсутствуют		

Государственный регистратор		ФГИС ЕГРН
полное наименование должности	подпись	инициалы, фамилия

М.П.



**Описание местоположения объекта недвижимости**

<b>Сооружение</b>			
вид объекта недвижимости			
Лист № __ Раздела <b>5.1</b>	Всего листов раздела <b>5.1</b> : __	Всего разделов: __	Всего листов выписки: __
<b>26.04.2022 № 99/2022/463765396</b>			
Кадастровый номер:		<b>78:36:0000000:4659</b>	

Номер точки	Координаты, м		Радиус, м	Средняя квадратическая погрешность определения координат характерных точек контура, м	Глубина, высота, м	
	X	Y			H1	H2
1	2	3	4	5	6	7
2466.7	106293.82	114435.01	данные отсутствуют	данные отсутствуют		
2466.8	106256.76	114531.7	данные отсутствуют	данные отсутствуют		
2466.9	106258.56	114532.21	данные отсутствуют	данные отсутствуют		
2466.10	106280.52	114540.21	данные отсутствуют	данные отсутствуют		
2466.11	106295.46	114545.25	данные отсутствуют	данные отсутствуют		
2466.12	106295.68	114544.66	данные отсутствуют	данные отсутствуют		
2466.13	106302.15	114527.87	данные отсутствуют	данные отсутствуют		
2467.1	108001.37	115258.64	данные отсутствуют	данные отсутствуют		
2467.2	107976.59	115248.6	данные отсутствуют	данные отсутствуют		
2467.3	107975.74	115248.29	данные отсутствуют	данные отсутствуют		
2467.4	107962.69	115280.33	данные отсутствуют	данные отсутствуют		
2467.5	107940.71	115335.36	данные отсутствуют	данные отсутствуют		
2468.1	107971.38	115186.16	данные отсутствуют	данные отсутствуют		
2468.2	107964.79	115203.19	данные отсутствуют	данные отсутствуют		

Государственный регистратор		ФГИС ЕГРН
полное наименование должности	подпись	инициалы, фамилия

М.П.



**Описание местоположения объекта недвижимости**

<b>Сооружение</b>			
вид объекта недвижимости			
Лист № __ Раздела <b>5.1</b>	Всего листов раздела <b>5.1</b> : __	Всего разделов: __	Всего листов выписки: __
<b>26.04.2022 № 99/2022/463765396</b>			
Кадастровый номер:		<b>78:36:0000000:4659</b>	

Номер точки	Координаты, м		Радиус, м	Средняя квадратическая погрешность определения координат характерных точек контура, м	Глубина, высота, м	
	X	Y			H1	H2
1	2	3	4	5	6	7
2468.3	107963.88	115205.38	данные отсутствуют	данные отсутствуют		
2468.4	107938.6	115194.69	данные отсутствуют	данные отсутствуют		
2468.5	107915.58	115170.43	данные отсутствуют	данные отсутствуют		
2468.6	107913.32	115172.18	данные отсутствуют	данные отсутствуют		
2468.7	107861.11	115220.69	данные отсутствуют	данные отсутствуют		
2468.8	107853.5	115238.26	данные отсутствуют	данные отсутствуют		
2469.1	107740.8	115151.97	данные отсутствуют	данные отсутствуют		
2469.2	107769.54	115082.21	данные отсутствуют	данные отсутствуют		
2469.3	107770.07	115080.72	данные отсутствуют	данные отсутствуют		
2469.4	107755.97	115074.79	данные отсутствуют	данные отсутствуют		
2469.5	107764.67	115052.01	данные отсутствуют	данные отсутствуют		
2469.6	107751.34	115047.03	данные отсутствуют	данные отсутствуют		
2469.7	107763.58	115014.36	данные отсутствуют	данные отсутствуют		
2469.8	107772.72	115017.27	данные отсутствуют	данные отсутствуют		

Государственный регистратор		ФГИС ЕГРН
полное наименование должности	подпись	инициалы, фамилия

М.П.



**Описание местоположения объекта недвижимости**

<b>Сооружение</b>			
вид объекта недвижимости			
Лист № __ Раздела <b>5.1</b>	Всего листов раздела <b>5.1</b> : __	Всего разделов: __	Всего листов выписки: __
<b>26.04.2022 № 99/2022/463765396</b>			
Кадастровый номер:		<b>78:36:0000000:4659</b>	

Номер точки	Координаты, м		Радиус, м	Средняя квадратическая погрешность определения координат характерных точек контура, м	Глубина, высота, м	
	X	Y			H1	H2
1	2	3	4	5	6	7
2469.9	107773.4	115017.56	данные отсутствуют	данные отсутствуют		
2469.10	107784.63	114984.99	данные отсутствуют	данные отсутствуют		
2469.11	107802.06	114979.32	данные отсутствуют	данные отсутствуют		
2469.12	107806.72	114966.54	данные отсутствуют	данные отсутствуют		
2469.13	107804.52	114965.61	данные отсутствуют	данные отсутствуют		
2469.14	107796.98	114962.56	данные отсутствуют	данные отсутствуют		
2470.1	107626.34	115217.81	данные отсутствуют	данные отсутствуют		
2470.2	107625.61	115217.47	данные отсутствуют	данные отсутствуют		
2470.3	107623.57	115216.89	данные отсутствуют	данные отсутствуют		
2470.4	107622.65	115211.42	данные отсутствуют	данные отсутствуют		
2470.5	107596.95	115202.31	данные отсутствуют	данные отсутствуют		
2471.1	107634.81	115198.91	данные отсутствуют	данные отсутствуют		
2471.2	107634.1	115198.63	данные отсутствуют	данные отсутствуют		
2471.3	107613.37	115191.01	данные отсутствуют	данные отсутствуют		

Государственный регистратор		ФГИС ЕГРН
полное наименование должности	подпись	инициалы, фамилия

М.П.



**Описание местоположения объекта недвижимости**

<b>Сооружение</b>			
вид объекта недвижимости			
Лист № __ Раздела <b>5.1</b>	Всего листов раздела <b>5.1</b> : __	Всего разделов: __	Всего листов выписки: __
<b>26.04.2022 № 99/2022/463765396</b>			
Кадастровый номер:		<b>78:36:0000000:4659</b>	

Номер точки	Координаты, м		Радиус, м	Средняя квадратическая погрешность определения координат характерных точек контура, м	Глубина, высота, м	
	X	Y			H1	H2
1	2	3	4	5	6	7
2471.4	107616.6	115181.85	данные отсутствуют	данные отсутствуют		
2472.1	107714.69	115152.19	данные отсутствуют	данные отсутствуют		
2472.2	107714.52	115151.46	данные отсутствуют	данные отсутствуют		
2472.3	107709.81	115137.56	данные отсутствуют	данные отсутствуют		
2472.4	107710.35	115135.43	данные отсутствуют	данные отсутствуют		
2473.1	107681.65	115163.6	данные отсутствуют	данные отсутствуют		
2473.2	107681.94	115164.53	данные отсутствуют	данные отсутствуют		
2473.3	107683.93	115168.42	данные отсутствуют	данные отсутствуют		
2473.4	107682.16	115172.79	данные отсутствуют	данные отсутствуют		
2474.1	107685.39	115162.15	данные отсутствуют	данные отсутствуют		
2474.2	107686.13	115163.74	данные отсутствуют	данные отсутствуют		
2474.3	107688.5	115169.37	данные отсутствуют	данные отсутствуют		
2474.4	107686.41	115174.31	данные отсутствуют	данные отсутствуют		
2475.1	107550.36	115079.92	данные отсутствуют	данные отсутствуют		

Государственный регистратор		ФГИС ЕГРН
полное наименование должности	подпись	инициалы, фамилия

М.П.





**Описание местоположения объекта недвижимости**

<b>Сооружение</b>			
вид объекта недвижимости			
Лист № __ Раздела <b>5.1</b>	Всего листов раздела <b>5.1</b> : __	Всего разделов: __	Всего листов выписки: __
<b>26.04.2022 № 99/2022/463765396</b>			
Кадастровый номер:		<b>78:36:0000000:4659</b>	

Номер точки	Координаты, м		Радиус, м	Средняя квадратическая погрешность определения координат характерных точек контура, м	Глубина, высота, м	
	X	Y			H1	H2
1	2	3	4	5	6	7
2475.2	107537.21	115074.22	данные отсутствуют	данные отсутствуют		
2475.3	107554.31	115027.42	данные отсутствуют	данные отсутствуют		
2475.4	107554.82	115025.98	данные отсутствуют	данные отсутствуют		
2475.5	107611.95	115046.71	данные отсутствуют	данные отсутствуют		
2475.6	107615.15	115048.19	данные отсутствуют	данные отсутствуют		
2475.7	107617.91	115049.15	данные отсутствуют	данные отсутствуют		
2475.8	107680.25	115047.47	данные отсутствуют	данные отсутствуют		
2475.9	107733.51	115067.06	данные отсутствуют	данные отсутствуют		
2475.10	107753.85	115073.97	данные отсутствуют	данные отсутствуют		
2475.11	107755.97	115074.79	данные отсутствуют	данные отсутствуют		
2476.1	107356.48	115247.69	данные отсутствуют	данные отсутствуют		
2476.2	107347.28	115269.19	данные отсутствуют	данные отсутствуют		
2476.3	107346.99	115270.03	данные отсутствуют	данные отсутствуют		
2477.1	107354.52	115273.17	данные отсутствуют	данные отсутствуют		

Государственный регистратор		ФГИС ЕГРН
полное наименование должности	подпись	инициалы, фамилия

М.П.



**Описание местоположения объекта недвижимости**

<b>Сооружение</b>			
вид объекта недвижимости			
Лист № __ Раздела <b>5.1</b>	Всего листов раздела <b>5.1</b> : __	Всего разделов: __	Всего листов выписки: __
<b>26.04.2022 № 99/2022/463765396</b>			
Кадастровый номер:		<b>78:36:0000000:4659</b>	

Номер точки	Координаты, м		Радиус, м	Средняя квадратическая погрешность определения координат характерных точек контура, м	Глубина, высота, м	
	X	Y			H1	H2
1	2	3	4	5	6	7
2477.2	107354.87	115272.07	данные отсутствуют	данные отсутствуют		
2477.3	107368.72	115240.64	данные отсутствуют	данные отсутствуют		
2477.4	107362.22	115237.92	данные отсутствуют	данные отсутствуют		
2478.1	107704.53	114734.98	данные отсутствуют	данные отсутствуют		
2478.2	107711.36	114718.07	данные отсутствуют	данные отсутствуют		
2478.3	107712.46	114714.88	данные отсутствуют	данные отсутствуют		
2478.4	107731.32	114667.54	данные отсутствуют	данные отсутствуют		
2478.5	107728.16	114655.41	данные отсутствуют	данные отсутствуют		
2478.6	107727.52	114652.9	данные отсутствуют	данные отсутствуют		
2478.7	107719.28	114621.45	данные отсутствуют	данные отсутствуют		
2478.8	107729.73	114594.12	данные отсутствуют	данные отсутствуют		
2479.1	106692.68	115901.21	данные отсутствуют	данные отсутствуют		
2479.2	106690.82	115900.5	данные отсутствуют	данные отсутствуют		
2479.3	106685.4	115898.35	данные отсутствуют	данные отсутствуют		

Государственный регистратор		ФГИС ЕГРН
полное наименование должности	подпись	инициалы, фамилия

М.П.



**Описание местоположения объекта недвижимости**

<b>Сооружение</b>			
вид объекта недвижимости			
Лист № __ Раздела <b>5.1</b>	Всего листов раздела <b>5.1</b> : __	Всего разделов: __	Всего листов выписки: __
<b>26.04.2022 № 99/2022/463765396</b>			
Кадастровый номер:		<b>78:36:0000000:4659</b>	

Номер точки	Координаты, м		Радиус, м	Средняя квадратическая погрешность определения координат характерных точек контура, м	Глубина, высота, м	
	X	Y			H1	H2
1	2	3	4	5	6	7
2480.1	107042.59	114080.8	данные отсутствуют	данные отсутствуют		
2480.2	107047.83	114097.94	данные отсутствуют	данные отсутствуют		
2480.3	107053.36	114116.48	данные отсутствуют	данные отсутствуют		
2480.4	107068.95	114123.86	данные отсутствуют	данные отсутствуют		
2480.5	107072.67	114125.69	данные отсутствуют	данные отсутствуют		
2480.6	107085.46	114166.35	данные отсутствуют	данные отсутствуют		
2481.1	106192.17	116325.02	данные отсутствуют	данные отсутствуют		
2481.2	106191.52	116325.93	данные отсутствуют	данные отсутствуют		
2481.3	106184.71	116343.08	данные отсутствуют	данные отсутствуют		
2481.4	106184.08	116344.65	данные отсутствуют	данные отсутствуют		
2481.5	106179.96	116354.19	данные отсутствуют	данные отсутствуют		
2482.1	105642.54	114499.51	данные отсутствуют	данные отсутствуют		
2482.2	105649.51	114502.39	данные отсутствуют	данные отсутствуют		
2482.3	105649.9	114501.33	данные отсутствуют	данные отсутствуют		

Государственный регистратор		ФГИС ЕГРН
полное наименование должности	подпись	инициалы, фамилия

М.П.



**Описание местоположения объекта недвижимости**

<b>Сооружение</b>			
вид объекта недвижимости			
Лист № __ Раздела <b>5.1</b>	Всего листов раздела <b>5.1</b> : __	Всего разделов: __	Всего листов выписки: __
<b>26.04.2022 № 99/2022/463765396</b>			
Кадастровый номер:		<b>78:36:0000000:4659</b>	

Номер точки	Координаты, м		Радиус, м	Средняя квадратическая погрешность определения координат характерных точек контура, м	Глубина, высота, м	
	X	Y			H1	H2
1	2	3	4	5	6	7
2482.4	105654.63	114489.66	данные отсутствуют	данные отсутствуют		
2483.1	105972.41	114631.19	данные отсутствуют	данные отсутствуют		
2483.2	105972.84	114630.22	данные отсутствуют	данные отсутствуют		
2483.3	105978.46	114616.19	данные отсутствуют	данные отсутствуют		
2484.1	106340.76	116384.69	данные отсутствуют	данные отсутствуют		
2484.2	106389.89	116404.46	данные отсутствуют	данные отсутствуют		
2484.3	106389.67	116405.13	данные отсутствуют	данные отсутствуют		
2484.4	106378.73	116433.27	данные отсутствуют	данные отсутствуют		
2484.5	106354.36	116493.89	данные отсутствуют	данные отсутствуют		
2484.6	106322.6	116571.77	данные отсутствуют	данные отсутствуют		
2484.7	106299.63	116629.5	данные отсутствуют	данные отсутствуют		
2484.8	106297.8	116634.36	данные отсутствуют	данные отсутствуют		
2484.9	106273.48	116694.45	данные отсутствуют	данные отсутствуют		
2485.1	107051.17	114011.22	данные отсутствуют	данные отсутствуют		

Государственный регистратор		ФГИС ЕГРН
полное наименование должности	подпись	инициалы, фамилия

М.П.



**Описание местоположения объекта недвижимости**

<b>Сооружение</b>			
вид объекта недвижимости			
Лист № __ Раздела <b>5.1</b>	Всего листов раздела <b>5.1</b> : __	Всего разделов: __	Всего листов выписки: __
<b>26.04.2022 № 99/2022/463765396</b>			
Кадастровый номер:		<b>78:36:0000000:4659</b>	

Номер точки	Координаты, м		Радиус, м	Средняя квадратическая погрешность определения координат характерных точек контура, м	Глубина, высота, м	
	X	Y			H1	H2
1	2	3	4	5	6	7
2485.2	107049.99	114011.57	данные отсутствуют	данные отсутствуют		
2485.3	107031.75	114015.99	данные отсутствуют	данные отсутствуют		
2486.1	105947.36	114580.11	данные отсутствуют	данные отсутствуют		
2486.2	105971.9	114518.11	данные отсутствуют	данные отсутствуют		
2486.3	105980.52	114494.86	данные отсутствуют	данные отсутствуют		
2487.1	107520.66	114837.4	данные отсутствуют	данные отсутствуют		
2487.2	107519.49	114840.82	данные отсутствуют	данные отсутствуют		
2487.3	107515.73	114852.17	данные отсутствуют	данные отсутствуют		
2488.1	105691.52	114518.86	данные отсутствуют	данные отсутствуют		
2488.2	105689.78	114517.97	данные отсутствуют	данные отсутствуют		
2488.3	105689.2	114517.7	данные отсутствуют	данные отсутствуют		
2488.4	105688.77	114519.27	данные отсутствуют	данные отсутствуют		
2488.5	105669.75	114576.8	данные отсутствуют	данные отсутствуют		
2489.1	107232.81	114138.53	данные отсутствуют	данные отсутствуют		

Государственный регистратор		ФГИС ЕГРН
полное наименование должности	подпись	инициалы, фамилия

М.П.



**Описание местоположения объекта недвижимости**

<b>Сооружение</b>			
вид объекта недвижимости			
Лист № __ Раздела <b>5.1</b>	Всего листов раздела <b>5.1</b> : __	Всего разделов: __	Всего листов выписки: __
<b>26.04.2022 № 99/2022/463765396</b>			
Кадастровый номер:		<b>78:36:0000000:4659</b>	

Номер точки	Координаты, м		Радиус, м	Средняя квадратическая погрешность определения координат характерных точек контура, м	Глубина, высота, м	
	X	Y			H1	H2
1	2	3	4	5	6	7
2489.2	107232.15	114138.69	данные отсутствуют	данные отсутствуют		
2489.3	107221.23	114142.34	данные отсутствуют	данные отсутствуют		
2490.1	106553.23	115980.09	данные отсутствуют	данные отсутствуют		
2490.2	106553.46	115979.02	данные отсутствуют	данные отсутствуют		
2490.3	106557.46	115967.57	данные отсутствуют	данные отсутствуют		
2491.1	105721.72	114531.16	данные отсутствуют	данные отсутствуют		
2491.2	105720.37	114530.58	данные отсутствуют	данные отсутствуют		
2491.3	105700.07	114522.34	данные отсутствуют	данные отсутствуют		
2492.1	106338.8	115857.5	данные отсутствуют	данные отсутствуют		
2492.2	106339.34	115856.2	данные отсутствуют	данные отсутствуют		
2492.3	106347.28	115837.96	данные отсутствуют	данные отсутствуют		
2493.1	107124.38	114215.3	данные отсутствуют	данные отсутствуют		
2493.2	107130.71	114237.85	данные отсутствуют	данные отсутствуют		
2493.3	107145.55	114288.99	данные отсутствуют	данные отсутствуют		

Государственный регистратор		ФГИС ЕГРН
полное наименование должности	подпись	инициалы, фамилия

М.П.



**Описание местоположения объекта недвижимости**

<b>Сооружение</b>			
вид объекта недвижимости			
Лист № __ Раздела <b>5.1</b>	Всего листов раздела <b>5.1</b> : __	Всего разделов: __	Всего листов выписки: __
<b>26.04.2022 № 99/2022/463765396</b>			
Кадастровый номер:		<b>78:36:0000000:4659</b>	

Номер точки	Координаты, м		Радиус, м	Средняя квадратическая погрешность определения координат характерных точек контура, м	Глубина, высота, м	
	X	Y			H1	H2
1	2	3	4	5	6	7
2494.1	107727.52	114652.9	данные отсутствуют	данные отсутствуют		
2494.2	107726.64	114652.93	данные отсутствуют	данные отсутствуют		
2494.3	107718.85	114655.28	данные отсутствуют	данные отсутствуют		
2495.1	106817.09	114177.79	данные отсутствуют	данные отсутствуют		
2495.2	106810.95	114192.94	данные отсутствуют	данные отсутствуют		
2496.1	105745.67	114706.54	данные отсутствуют	данные отсутствуют		
2496.2	105770.91	114641.98	данные отсутствуют	данные отсутствуют		
2496.3	105776.88	114626.4	данные отсутствуют	данные отсутствуют		
2496.4	105775.31	114625.69	данные отсутствуют	данные отсутствуют		
2496.5	105748.09	114615.12	данные отсутствуют	данные отсутствуют		
2496.6	105747.62	114616.2	данные отсутствуют	данные отсутствуют		
2496.7	105745.9	114620.43	данные отсутствуют	данные отсутствуют		
2497.1	107716.75	114973.26	данные отсутствуют	данные отсутствуют		
2497.2	107717.18	114972.45	данные отсутствуют	данные отсутствуют		

Государственный регистратор		ФГИС ЕГРН
полное наименование должности	подпись	инициалы, фамилия

М.П.



**Описание местоположения объекта недвижимости**

<b>Сооружение</b>			
вид объекта недвижимости			
Лист № __ Раздела <b>5.1</b>	Всего листов раздела <b>5.1</b> : __	Всего разделов: __	Всего листов выписки: __
<b>26.04.2022 № 99/2022/463765396</b>			
Кадастровый номер:		<b>78:36:0000000:4659</b>	

Номер точки	Координаты, м		Радиус, м	Средняя квадратическая погрешность определения координат характерных точек контура, м	Глубина, высота, м	
	X	Y			H1	H2
1	2	3	4	5	6	7
2497.3	107722.28	114958.35	данные отсутствуют	данные отсутствуют		
2498.1	107202.36	114110.44	данные отсутствуют	данные отсутствуют		
2498.2	107199.91	114102.87	данные отсутствуют	данные отсутствуют		
2498.3	107199.64	114101.91	данные отсутствуют	данные отсутствуют		
2499.1	107013.29	114761.93	данные отсутствуют	данные отсутствуют		
2499.2	107011.36	114761.16	данные отсутствуют	данные отсутствуют		
2499.3	107010.97	114762.15	данные отсутствуют	данные отсутствуют		
2499.4	107008.42	114768.6	данные отсутствуют	данные отсутствуют		
2500.1	105728.06	114622.82	данные отсутствуют	данные отсутствуют		
2500.2	105733.29	114610.35	данные отсутствуют	данные отсутствуют		
2500.3	105733.66	114609.13	данные отсутствуют	данные отсутствуют		
2500.4	105732.53	114608.79	данные отсутствуют	данные отсутствуют		
2500.5	105731.83	114608.54	данные отсутствуют	данные отсутствуют		
2501.1	106699.65	115966.96	данные отсутствуют	данные отсутствуют		

Государственный регистратор		ФГИС ЕГРН
полное наименование должности	подпись	инициалы, фамилия

М.П.





**Описание местоположения объекта недвижимости**

<b>Сооружение</b>			
вид объекта недвижимости			
Лист № __ Раздела <b>5.1</b>	Всего листов раздела <b>5.1</b> : __	Всего разделов: __	Всего листов выписки: __
<b>26.04.2022 № 99/2022/463765396</b>			
Кадастровый номер:		<b>78:36:0000000:4659</b>	

Номер точки	Координаты, м		Радиус, м	Средняя квадратическая погрешность определения координат характерных точек контура, м	Глубина, высота, м	
	X	Y			H1	H2
1	2	3	4	5	6	7
2501.2	106699.33	115967.66	данные отсутствуют	данные отсутствуют		
2501.3	106699.01	115968.51	данные отсутствуют	данные отсутствуют		
2502.1	105843.52	114745.21	данные отсутствуют	данные отсутствуют		
2502.2	105843.22	114745.87	данные отсутствуют	данные отсутствуют		
2502.3	105839.32	114756.98	данные отсутствуют	данные отсутствуют		
2503.1	106953.97	114073.1	данные отсутствуют	данные отсутствуют		
2503.2	106974.98	114066.8	данные отсутствуют	данные отсутствуют		
2503.3	106984.85	114063.65	данные отсутствуют	данные отсутствуют		
2504.1	107227.5	114513.89	данные отсутствуют	данные отсутствуют		
2504.2	107226.19	114513.3	данные отсутствуют	данные отсутствуют		
2504.3	107205.32	114506.05	данные отсутствуют	данные отсутствуют		
2505.1	107196.59	114102.77	данные отсутствуют	данные отсутствуют		
2505.2	107180.02	114108.47	данные отсутствуют	данные отсутствуют		
2505.3	107179.9	114108.12	данные отсутствуют	данные отсутствуют		

Государственный регистратор		ФГИС ЕГРН
полное наименование должности	подпись	инициалы, фамилия

М.П.



**Описание местоположения объекта недвижимости**

<b>Сооружение</b>			
вид объекта недвижимости			
Лист № __ Раздела <b>5.1</b>	Всего листов раздела <b>5.1</b> : __	Всего разделов: __	Всего листов выписки: __
<b>26.04.2022 № 99/2022/463765396</b>			
Кадастровый номер:		<b>78:36:0000000:4659</b>	

Номер точки	Координаты, м		Радиус, м	Средняя квадратическая погрешность определения координат характерных точек контура, м	Глубина, высота, м	
	X	Y			H1	H2
1	2	3	4	5	6	7
2505.4	107164.05	114053.34	данные отсутствуют	данные отсутствуют		
2506.1	105720.37	114530.58	данные отсутствуют	данные отсутствуют		
2506.2	105719.99	114531.53	данные отсутствуют	данные отсутствуют		
2506.3	105710.56	114556.08	данные отсутствуют	данные отсутствуют		
2507.1	106207.25	116626.07	данные отсутствуют	данные отсутствуют		
2507.2	106186.16	116635.21	данные отсутствуют	данные отсутствуют		
2507.3	106178.82	116631.82	данные отсутствуют	данные отсутствуют		
2507.4	106179.91	116628.91	данные отсутствуют	данные отсутствуют		
2507.5	106181.34	116625.85	данные отсутствуют	данные отсутствуют		
2508.1	106178.82	116631.82	данные отсутствуют	данные отсутствуют		
2508.2	106177.77	116631.29	данные отсутствуют	данные отсутствуют		
2508.3	106176.66	116630.74	данные отсутствуют	данные отсутствуют		
2508.4	106177.83	116628.29	данные отсутствуют	данные отсутствуют		
2508.5	106179.54	116624.99	данные отсутствуют	данные отсутствуют		

Государственный регистратор		ФГИС ЕГРН
полное наименование должности	подпись	инициалы, фамилия

М.П.



**Описание местоположения объекта недвижимости**

<b>Сооружение</b>			
вид объекта недвижимости			
Лист № __ Раздела <b>5.1</b>	Всего листов раздела <b>5.1</b> : __	Всего разделов: __	Всего листов выписки: __
<b>26.04.2022 № 99/2022/463765396</b>			
Кадастровый номер:		<b>78:36:0000000:4659</b>	

Номер точки	Координаты, м		Радиус, м	Средняя квадратическая погрешность определения координат характерных точек контура, м	Глубина, высота, м	
	X	Y			H1	H2
1	2	3	4	5	6	7
2509.1	107500.3	114071.44	данные отсутствуют	данные отсутствуют		
2509.2	107501.44	114071.89	данные отсутствуют	данные отсутствуют		
2509.3	107502.28	114072.19	данные отсутствуют	данные отсутствуют		
2510.1	105785.42	116557.72	данные отсутствуют	данные отсутствуют		
2510.2	105764.4	116548.14	данные отсутствуют	данные отсутствуют		
2510.3	105661.14	116501.91	данные отсутствуют	данные отсутствуют		
2511.1	107183.08	114712.44	данные отсутствуют	данные отсутствуют		
2511.2	107182.64	114713.86	данные отсутствуют	данные отсутствуют		
2512.1	105776.88	114626.4	данные отсутствуют	данные отсутствуют		
2512.2	105801.44	114562.3	данные отсутствуют	данные отсутствуют		
2512.3	105801.58	114561.71	данные отсутствуют	данные отсутствуют		
2512.4	105802.38	114561.99	данные отсутствуют	данные отсутствуют		
2512.5	105827.45	114572.32	данные отсутствуют	данные отсутствуют		
2512.6	105828.03	114570.97	данные отсутствуют	данные отсутствуют		

Государственный регистратор		ФГИС ЕГРН
полное наименование должности	подпись	инициалы, фамилия

М.П.



**Описание местоположения объекта недвижимости**

<b>Сооружение</b>			
вид объекта недвижимости			
Лист № __ Раздела <b>5.1</b>	Всего листов раздела <b>5.1</b> : __	Всего разделов: __	Всего листов выписки: __
<b>26.04.2022 № 99/2022/463765396</b>			
Кадастровый номер:		<b>78:36:0000000:4659</b>	

Номер точки	Координаты, м		Радиус, м	Средняя квадратическая погрешность определения координат характерных точек контура, м	Глубина, высота, м	
	X	Y			H1	H2
1	2	3	4	5	6	7
2512.7	105834.78	114553.04	данные отсутствуют	данные отсутствуют		
2513.1	106883.89	114074.12	данные отсутствуют	данные отсутствуют		
2513.2	106875.25	114047.46	данные отсутствуют	данные отсутствуют		
2513.3	106874.97	114046.45	данные отсутствуют	данные отсутствуют		
2513.4	106854.73	114052.78	данные отсутствуют	данные отсутствуют		
2513.5	106854.52	114052.08	данные отсутствуют	данные отсутствуют		
2513.6	106851.56	114044.02	данные отсутствуют	данные отсутствуют		
2514.1	107571.66	114951.47	данные отсутствуют	данные отсутствуют		
2514.2	107571	114952.72	данные отсутствуют	данные отсутствуют		
2514.3	107567.95	114959.8	данные отсутствуют	данные отсутствуют		
2515.1	107762.87	114584.04	данные отсутствуют	данные отсутствуют		
2515.2	107738.9	114661.33	данные отсутствуют	данные отсутствуют		
2516.1	107241.03	114778.08	данные отсутствуют	данные отсутствуют		
2516.2	107240.22	114777.63	данные отсутствуют	данные отсутствуют		

Государственный регистратор		ФГИС ЕГРН
полное наименование должности	подпись	инициалы, фамилия

М.П.



**Описание местоположения объекта недвижимости**

<b>Сооружение</b>			
вид объекта недвижимости			
Лист № __ Раздела <b>5.1</b>	Всего листов раздела <b>5.1</b> : __	Всего разделов: __	Всего листов выписки: __
<b>26.04.2022 № 99/2022/463765396</b>			
Кадастровый номер:		<b>78:36:0000000:4659</b>	

Номер точки	Координаты, м		Радиус, м	Средняя квадратическая погрешность определения координат характерных точек контура, м	Глубина, высота, м	
	X	Y			H1	H2
1	2	3	4	5	6	7
2516.3	107232.4	114774.06	данные отсутствуют	данные отсутствуют		
2517.1	107763.75	114585.4	данные отсутствуют	данные отсутствуют		
2517.2	107739.94	114660.23	данные отсутствуют	данные отсутствуют		
2518.1	105748.09	114615.12	данные отсутствуют	данные отсутствуют		
2518.2	105733.66	114609.13	данные отсутствуют	данные отсутствуют		
2519.1	104924.26	114359.31	данные отсутствуют	данные отсутствуют		
2519.2	104921.14	114325.74	данные отсутствуют	данные отсутствуют		
2519.3	104915.83	114276.99	данные отсутствуют	данные отсутствуют		
2519.4	104926.89	114264.43	данные отсутствуют	данные отсутствуют		
2519.5	104931.86	114258.85	данные отсутствуют	данные отсутствуют		
2520.1	108419.82	113046.57	данные отсутствуют	данные отсутствуют		
2520.2	108421.02	113050.05	данные отсутствуют	данные отсутствуют		
2520.3	108438.72	113103.98	данные отсутствуют	данные отсутствуют		
2520.4	108466.68	113170.16	данные отсутствуют	данные отсутствуют		

Государственный регистратор		ФГИС ЕГРН
полное наименование должности	подпись	инициалы, фамилия

М.П.



**Описание местоположения объекта недвижимости**

<b>Сооружение</b>			
вид объекта недвижимости			
Лист № __ Раздела <b>5.1</b>	Всего листов раздела <b>5.1</b> : __	Всего разделов: __	Всего листов выписки: __
<b>26.04.2022 № 99/2022/463765396</b>			
Кадастровый номер:		<b>78:36:0000000:4659</b>	

Номер точки	Координаты, м		Радиус, м	Средняя квадратическая погрешность определения координат характерных точек контура, м	Глубина, высота, м	
	X	Y			H1	H2
1	2	3	4	5	6	7
2521.1	105196.69	114162.33	данные отсутствуют	данные отсутствуют		
2521.2	105195.39	114162.46	данные отсутствуют	данные отсутствуют		
2522.1	108534.87	113153.34	данные отсутствуют	данные отсутствуют		
2522.2	108534.44	113154.8	данные отсутствуют	данные отсутствуют		
2522.3	108533.71	113156.69	данные отсутствуют	данные отсутствуют		
2523.1	105216.54	114161.3	данные отсутствуют	данные отсутствуют		
2523.2	105219.4	114160.93	данные отсутствуют	данные отсутствуют		
2523.3	105223.98	114160.57	данные отсутствуют	данные отсутствуют		
2524.1	108035.66	113947.95	данные отсутствуют	данные отсутствуют		
2524.2	108036.74	113943.45	данные отсутствуют	данные отсутствуют		
2524.3	108037.34	113941.32	данные отсутствуют	данные отсутствуют		
2525.1	108419.29	113047.92	данные отсутствуют	данные отсутствуют		
2525.2	108422.98	113046.5	данные отсутствуют	данные отсутствуют		
2525.3	108424.68	113045.87	данные отсутствуют	данные отсутствуют		

Государственный регистратор		ФГИС ЕГРН
полное наименование должности	подпись	инициалы, фамилия

М.П.



**Описание местоположения объекта недвижимости**

<b>Сооружение</b>			
вид объекта недвижимости			
Лист № __ Раздела <b>5.1</b>	Всего листов раздела <b>5.1</b> : __	Всего разделов: __	Всего листов выписки: __
<b>26.04.2022 № 99/2022/463765396</b>			
Кадастровый номер:		<b>78:36:0000000:4659</b>	

Номер точки	Координаты, м		Радиус, м	Средняя квадратическая погрешность определения координат характерных точек контура, м	Глубина, высота, м	
	X	Y			H1	H2
1	2	3	4	5	6	7
2526.1	106653.75	116510.05	данные отсутствуют	данные отсутствуют		
2526.2	106653.48	116510.68	данные отсутствуют	данные отсутствуют		
2526.3	106646.84	116530.58	данные отсутствуют	данные отсутствуют		
2527.1	106545.98	116468	данные отсутствуют	данные отсутствуют		
2527.2	106545.1	116467.75	данные отсутствуют	данные отсутствуют		
2527.3	106543.79	116467.26	данные отсутствуют	данные отсутствуют		
2527.4	106543.48	116468.28	данные отсутствуют	данные отсутствуют		
2527.5	106536.59	116485.15	данные отсутствуют	данные отсутствуют		
2528.1	106163.53	114345.13	данные отсутствуют	данные отсутствуют		
2528.2	106164.21	114343.69	данные отсутствуют	данные отсутствуют		
2528.3	106161.07	114342.6	данные отсутствуют	данные отсутствуют		
2528.4	106109.19	114325.19	данные отсутствуют	данные отсутствуют		
2528.5	106034.97	114294.86	данные отсутствуют	данные отсутствуют		
2528.6	105929.75	114258.71	данные отсутствуют	данные отсутствуют		

Государственный регистратор		ФГИС ЕГРН
полное наименование должности	подпись	инициалы, фамилия

М.П.



**Описание местоположения объекта недвижимости**

<b>Сооружение</b>			
вид объекта недвижимости			
Лист № __ Раздела <b>5.1</b>	Всего листов раздела <b>5.1</b> : __	Всего разделов: __	Всего листов выписки: __
<b>26.04.2022 № 99/2022/463765396</b>			
Кадастровый номер:		<b>78:36:0000000:4659</b>	

Номер точки	Координаты, м		Радиус, м	Средняя квадратическая погрешность определения координат характерных точек контура, м	Глубина, высота, м	
	X	Y			H1	H2
1	2	3	4	5	6	7
2528.7	105920.36	114255.12	данные отсутствуют	данные отсутствуют		
2528.8	105920.02	114255.75	данные отсутствуют	данные отсутствуют		
2528.9	105914.77	114268.92	данные отсутствуют	данные отсутствуют		
2529.1	108395.33	114027.23	данные отсутствуют	данные отсутствуют		
2529.2	108391.94	114035.43	данные отсутствуют	данные отсутствуют		
2529.3	108375.29	114075.57	данные отсутствуют	данные отсутствуют		
2529.4	108357.27	114122.31	данные отсутствуют	данные отсутствуют		
2529.5	108356.27	114124.75	данные отсутствуют	данные отсутствуют		
2529.6	108357.81	114125.44	данные отсутствуют	данные отсутствуют		
2529.7	108390.76	114138.11	данные отсутствуют	данные отсутствуют		
2530.1	107315.47	116104.65	данные отсутствуют	данные отсутствуют		
2530.2	107315.16	116105.34	данные отсутствуют	данные отсутствуют		
2530.3	107313.96	116108.4	данные отсутствуют	данные отсутствуют		
2531.1	105785.36	114205.44	данные отсутствуют	данные отсутствуют		

Государственный регистратор		ФГИС ЕГРН
полное наименование должности	подпись	инициалы, фамилия

М.П.





**Описание местоположения объекта недвижимости**

<b>Сооружение</b>			
вид объекта недвижимости			
Лист № __ Раздела <b>5.1</b>	Всего листов раздела <b>5.1</b> : __	Всего разделов: __	Всего листов выписки: __
<b>26.04.2022 № 99/2022/463765396</b>			
Кадастровый номер:		<b>78:36:0000000:4659</b>	

Номер точки	Координаты, м		Радиус, м	Средняя квадратическая погрешность определения координат характерных точек контура, м	Глубина, высота, м	
	X	Y			H1	H2
1	2	3	4	5	6	7
2531.2	105787.88	114206.3	данные отсутствуют	данные отсутствуют		
2531.3	105920.36	114255.12	данные отсутствуют	данные отсутствуют		
2532.1	108521.67	113117.8	данные отсутствуют	данные отсутствуют		
2532.2	108521.41	113116.88	данные отсутствуют	данные отсутствуют		
2532.3	108520.52	113114.79	данные отсутствуют	данные отсутствуют		
2533.1	108698.55	113282.31	данные отсутствуют	данные отсутствуют		
2533.2	108701.56	113280.79	данные отсутствуют	данные отсутствуют		
2533.3	108703.86	113279.77	данные отсутствуют	данные отсутствуют		
2534.1	108128.06	113960.58	данные отсутствуют	данные отсутствуют		
2534.2	108127.3	113962.26	данные отсутствуют	данные отсутствуют		
2534.3	108118.78	113979.83	данные отсутствуют	данные отсутствуют		
2535.1	105339.01	114120.58	данные отсутствуют	данные отсутствуют		
2535.2	105342.04	114114.09	данные отсутствуют	данные отсутствуют		
2535.3	105342.42	114113.48	данные отсутствуют	данные отсутствуют		

Государственный регистратор		ФГИС ЕГРН
полное наименование должности	подпись	инициалы, фамилия

М.П.



**Описание местоположения объекта недвижимости**

<b>Сооружение</b>			
вид объекта недвижимости			
Лист № __ Раздела <b>5.1</b>	Всего листов раздела <b>5.1</b> : __	Всего разделов: __	Всего листов выписки: __
<b>26.04.2022 № 99/2022/463765396</b>			
Кадастровый номер:		<b>78:36:0000000:4659</b>	

Номер точки	Координаты, м		Радиус, м	Средняя квадратическая погрешность определения координат характерных точек контура, м	Глубина, высота, м	
	X	Y			H1	H2
1	2	3	4	5	6	7
2536.1	108131.34	113961.76	данные отсутствуют	данные отсутствуют		
2536.2	108183.53	113982.03	данные отсутствуют	данные отсутствуют		
2536.3	108186.31	113975.12	данные отсутствуют	данные отсутствуют		
2536.4	108188.42	113970.32	данные отсутствуют	данные отсутствуют		
2536.5	108209.93	113918.38	данные отсутствуют	данные отсутствуют		
2536.6	108209.15	113918.08	данные отсутствуют	данные отсутствуют		
2536.7	108203.03	113915.95	данные отсутствуют	данные отсутствуют		
2537.1	108467.18	113171.2	данные отсутствуют	данные отсутствуют		
2537.2	108468.2	113170.75	данные отсутствуют	данные отсутствуют		
2537.3	108468.77	113170.49	данные отсутствуют	данные отсутствуют		
2538.1	104917.8	114416.87	данные отсутствуют	данные отсутствуют		
2538.2	104875.86	114421.65	данные отсутствуют	данные отсутствуют		
2538.3	104875.04	114421.72	данные отсутствуют	данные отсутствуют		
2539.1	105020.05	114063.32	данные отсутствуют	данные отсутствуют		

Государственный регистратор		ФГИС ЕГРН
полное наименование должности	подпись	инициалы, фамилия

М.П.



**Описание местоположения объекта недвижимости**

<b>Сооружение</b>			
вид объекта недвижимости			
Лист № __ Раздела <b>5.1</b>	Всего листов раздела <b>5.1</b> : __	Всего разделов: __	Всего листов выписки: __
<b>26.04.2022 № 99/2022/463765396</b>			
Кадастровый номер:		<b>78:36:0000000:4659</b>	

Номер точки	Координаты, м		Радиус, м	Средняя квадратическая погрешность определения координат характерных точек контура, м	Глубина, высота, м	
	X	Y			H1	H2
1	2	3	4	5	6	7
2539.2	105018.63	114063.35	данные отсутствуют	данные отсутствуют		
2540.1	105421.51	114245.46	данные отсутствуют	данные отсутствуют		
2540.2	105425.81	114235.03	данные отсутствуют	данные отсутствуют		
2540.3	105426.05	114234.41	данные отсутствуют	данные отсутствуют		
2541.1	108348.79	113494.36	данные отсутствуют	данные отсутствуют		
2541.2	108347.4	113493.61	данные отсутствуют	данные отсутствуют		
2541.3	108318.71	113482.19	данные отсутствуют	данные отсутствуют		
2541.4	108273.93	113462.45	данные отсутствуют	данные отсутствуют		
2541.5	108216.77	113437.95	данные отсутствуют	данные отсутствуют		
2542.1	108877.56	113078.34	данные отсутствуют	данные отсутствуют		
2542.2	108876.84	113078.28	данные отсутствуют	данные отсутствуют		
2542.3	108858.51	113078.55	данные отсутствуют	данные отсутствуют		
2543.1	107345.18	116320.1	данные отсутствуют	данные отсутствуют		
2543.2	107342.8	116319.41	данные отсутствуют	данные отсутствуют		

Государственный регистратор		ФГИС ЕГРН
полное наименование должности	подпись	инициалы, фамилия

М.П.



**Описание местоположения объекта недвижимости**

<b>Сооружение</b>			
вид объекта недвижимости			
Лист № __ Раздела <b>5.1</b>	Всего листов раздела <b>5.1</b> : __	Всего разделов: __	Всего листов выписки: __
<b>26.04.2022 № 99/2022/463765396</b>			
Кадастровый номер:		<b>78:36:0000000:4659</b>	

Номер точки	Координаты, м		Радиус, м	Средняя квадратическая погрешность определения координат характерных точек контура, м	Глубина, высота, м	
	X	Y			H1	H2
1	2	3	4	5	6	7
2543.3	107309.09	116306.43	данные отсутствуют	данные отсутствуют		
2543.4	107306.71	116305.67	данные отсутствуют	данные отсутствуют		
2543.5	107306.49	116305.99	данные отсутствуют	данные отсутствуют		
2543.6	107300.53	116320.79	данные отсутствуют	данные отсутствуют		
2544.1	107125.05	116197.85	данные отсутствуют	данные отсутствуют		
2544.2	107125.97	116198.05	данные отсутствуют	данные отсутствуют		
2544.3	107158.05	116211.52	данные отсутствуют	данные отсутствуют		
2544.4	107203.42	116230.68	данные отсутствуют	данные отсутствуют		
2545.1	107052.19	115419.78	данные отсутствуют	данные отсутствуют		
2545.2	107051.28	115421.48	данные отсутствуют	данные отсутствуют		
2545.3	107050.52	115423.11	данные отсутствуют	данные отсутствуют		
2545.4	107051.61	115423.63	данные отсутствуют	данные отсутствуют		
2545.5	107154.06	115465.77	данные отсутствуют	данные отсутствуют		
2545.6	107180.01	115476.24	данные отсутствуют	данные отсутствуют		

Государственный регистратор		ФГИС ЕГРН
полное наименование должности	подпись	инициалы, фамилия

М.П.



**Описание местоположения объекта недвижимости**

<b>Сооружение</b>			
вид объекта недвижимости			
Лист № __ Раздела <b>5.1</b>	Всего листов раздела <b>5.1</b> : __	Всего разделов: __	Всего листов выписки: __
<b>26.04.2022 № 99/2022/463765396</b>			
Кадастровый номер:		<b>78:36:0000000:4659</b>	

Номер точки	Координаты, м		Радиус, м	Средняя квадратическая погрешность определения координат характерных точек контура, м	Глубина, высота, м	
	X	Y			H1	H2
1	2	3	4	5	6	7
2545.7	107239.58	115499.35	данные отсутствуют	данные отсутствуют		
2545.8	107252.49	115505.18	данные отсутствуют	данные отсутствуют		
2545.9	107306.01	115525.77	данные отсутствуют	данные отсутствуют		
2545.10	107441.66	115581.06	данные отсутствуют	данные отсутствуют		
2545.11	107474.12	115594.75	данные отсутствуют	данные отсутствуют		
2545.12	107475.14	115595.27	данные отсутствуют	данные отсутствуют		
2545.13	107446.48	115667.19	данные отсутствуют	данные отсутствуют		
2545.14	107445.81	115666.88	данные отсутствуют	данные отсутствуют		
2545.15	107394.76	115646.28	данные отсутствуют	данные отсутствуют		
2545.16	107383.05	115641.59	данные отсутствуют	данные отсутствуют		
2545.17	107327.52	115619.08	данные отсутствуют	данные отсутствуют		
2545.18	107322.84	115630.86	данные отсутствуют	данные отсутствуют		
2545.19	107314.58	115650.91	данные отсутствуют	данные отсутствуют		
2545.20	107302.15	115657.79	данные отсутствуют	данные отсутствуют		

Государственный регистратор		ФГИС ЕГРН
полное наименование должности	подпись	инициалы, фамилия

М.П.



**Описание местоположения объекта недвижимости**

<b>Сооружение</b>			
вид объекта недвижимости			
Лист № __ Раздела <b>5.1</b>	Всего листов раздела <b>5.1</b> : __	Всего разделов: __	Всего листов выписки: __
<b>26.04.2022 № 99/2022/463765396</b>			
Кадастровый номер:		<b>78:36:0000000:4659</b>	

Номер точки	Координаты, м		Радиус, м	Средняя квадратическая погрешность определения координат характерных точек контура, м	Глубина, высота, м	
	X	Y			H1	H2
1	2	3	4	5	6	7
2545.21	107298.37	115660.11	данные отсутствуют	данные отсутствуют		
2545.22	107281.81	115701.83	данные отсутствуют	данные отсутствуют		
2545.23	107281.17	115701.59	данные отсутствуют	данные отсутствуют		
2545.24	107271.74	115697.87	данные отсутствуют	данные отсутствуют		
2546.1	108721.58	113418.13	данные отсутствуют	данные отсутствуют		
2546.2	108721.06	113416.69	данные отсутствуют	данные отсутствуют		
2546.3	108720.46	113415.23	данные отсутствуют	данные отсутствуют		
2547.1	108697.28	113051.44	данные отсутствуют	данные отсутствуют		
2547.2	108696.75	113050.29	данные отсутствуют	данные отсутствуют		
2547.3	108691.91	113038.76	данные отсутствуют	данные отсутствуют		
2548.1	107355.06	113980.42	данные отсутствуют	данные отсутствуют		
2548.2	107352.72	113981.22	данные отсутствуют	данные отсутствуют		
2548.3	107303.21	113995.99	данные отсутствуют	данные отсутствуют		
2549.1	107317.13	113757.42	данные отсутствуют	данные отсутствуют		

Государственный регистратор		ФГИС ЕГРН
полное наименование должности	подпись	инициалы, фамилия

М.П.



**Описание местоположения объекта недвижимости**

<b>Сооружение</b>			
вид объекта недвижимости			
Лист № __ Раздела <b>5.1</b>	Всего листов раздела <b>5.1</b> : __	Всего разделов: __	Всего листов выписки: __
<b>26.04.2022 № 99/2022/463765396</b>			
Кадастровый номер:		<b>78:36:0000000:4659</b>	

Номер точки	Координаты, м		Радиус, м	Средняя квадратическая погрешность определения координат характерных точек контура, м	Глубина, высота, м	
	X	Y			H1	H2
1	2	3	4	5	6	7
2549.2	107319.65	113766.96	данные отсутствуют	данные отсутствуют		
2549.3	107319.83	113767.7	данные отсутствуют	данные отсутствуют		
2550.1	108209.93	113918.38	данные отсутствуют	данные отсутствуют		
2550.2	108214.88	113905.97	данные отсутствуют	данные отсутствуют		
2550.3	108222.62	113885.73	данные отсутствуют	данные отсутствуют		
2551.1	105273.15	114101.17	данные отсутствуют	данные отсутствуют		
2551.2	105279.34	114166.83	данные отсутствуют	данные отсутствуют		
2551.3	105278.05	114166.92	данные отсутствуют	данные отсутствуют		
2551.4	105251.93	114169.92	данные отсутствуют	данные отсутствуют		
2552.1	106139.95	114053.02	данные отсутствуют	данные отсутствуют		
2552.2	106139.75	114052.23	данные отсутствуют	данные отсутствуют		
2552.3	106139.65	114051.64	данные отсутствуют	данные отсутствуют		
2552.4	106137.22	114052.34	данные отсутствуют	данные отсутствуют		
2552.5	106094.35	114064.2	данные отсутствуют	данные отсутствуют		

Государственный регистратор		ФГИС ЕГРН
полное наименование должности	подпись	инициалы, фамилия

М.П.



**Описание местоположения объекта недвижимости**

<b>Сооружение</b>			
вид объекта недвижимости			
Лист № __ Раздела <b>5.1</b>	Всего листов раздела <b>5.1</b> : __	Всего разделов: __	Всего листов выписки: __
<b>26.04.2022 № 99/2022/463765396</b>			
Кадастровый номер:		<b>78:36:0000000:4659</b>	

Номер точки	Координаты, м		Радиус, м	Средняя квадратическая погрешность определения координат характерных точек контура, м	Глубина, высота, м	
	X	Y			H1	H2
1	2	3	4	5	6	7
2553.1	106319.07	114070.61	данные отсутствуют	данные отсутствуют		
2553.2	106347.99	114062.89	данные отсутствуют	данные отсутствуют		
2553.3	106348.62	114062.66	данные отсутствуют	данные отсутствуют		
2553.4	106348.98	114063.87	данные отсутствуют	данные отсутствуют		
2553.5	106360.55	114105.8	данные отсутствуют	данные отсутствуют		
2553.6	106413.8	114128.74	данные отсутствуют	данные отсутствуют		
2553.7	106414.98	114129.2	данные отсутствуют	данные отсутствуют		
2554.1	106349.52	114063.63	данные отсутствуют	данные отсутствуют		
2554.2	106348.98	114063.87	данные отсутствуют	данные отсутствуют		
2555.1	108546.43	113004.09	данные отсутствуют	данные отсутствуют		
2555.2	108543.58	113005.29	данные отсутствуют	данные отсутствуют		
2556.1	107309.09	116306.43	данные отсутствуют	данные отсутствуют		
2556.2	107309.29	116305.7	данные отсутствуют	данные отсутствуют		
2556.3	107316.4	116287.33	данные отсутствуют	данные отсутствуют		

Государственный регистратор		ФГИС ЕГРН
полное наименование должности	подпись	инициалы, фамилия

М.П.





**Описание местоположения объекта недвижимости**

<b>Сооружение</b>			
вид объекта недвижимости			
Лист № __ Раздела <b>5.1</b>	Всего листов раздела <b>5.1</b> : __	Всего разделов: __	Всего листов выписки: __
<b>26.04.2022 № 99/2022/463765396</b>			
Кадастровый номер:		<b>78:36:0000000:4659</b>	

Номер точки	Координаты, м		Радиус, м	Средняя квадратическая погрешность определения координат характерных точек контура, м	Глубина, высота, м	
	X	Y			H1	H2
1	2	3	4	5	6	7
2557.1	107308.68	113814.43	данные отсутствуют	данные отсутствуют		
2557.2	107308.95	113815.39	данные отсутствуют	данные отсутствуют		
2557.3	107329.75	113880.79	данные отсутствуют	данные отсутствуют		
2557.4	107330.65	113883.32	данные отсутствуют	данные отсутствуют		
2558.1	108491.09	113125.56	данные отсутствуют	данные отсутствуют		
2558.2	108489.5	113126.38	данные отсутствуют	данные отсутствуют		
2558.3	108474.48	113132.09	данные отсутствуют	данные отсутствуют		
2559.1	108644	113315.59	данные отсутствуют	данные отсутствуют		
2559.2	108647.57	113326.4	данные отсутствуют	данные отсутствуют		
2559.3	108648.25	113327.77	данные отсутствуют	данные отсутствуют		
2560.1	108186.31	113975.12	данные отсутствуют	данные отсутствуют		
2560.2	108187.56	113975.71	данные отсутствуют	данные отсутствуют		
2560.3	108197.99	113979.86	данные отсутствуют	данные отсутствуют		
2561.1	105827.81	116225.99	данные отсутствуют	данные отсутствуют		

Государственный регистратор		ФГИС ЕГРН
полное наименование должности	подпись	инициалы, фамилия

М.П.



**Описание местоположения объекта недвижимости**

<b>Сооружение</b>			
вид объекта недвижимости			
Лист № __ Раздела <b>5.1</b>	Всего листов раздела <b>5.1</b> : __	Всего разделов: __	Всего листов выписки: __
<b>26.04.2022 № 99/2022/463765396</b>			
Кадастровый номер:		<b>78:36:0000000:4659</b>	

Номер точки	Координаты, м		Радиус, м	Средняя квадратическая погрешность определения координат характерных точек контура, м	Глубина, высота, м	
	X	Y			H1	H2
1	2	3	4	5	6	7
2561.2	105824.54	116223.85	данные отсутствуют	данные отсутствуют		
2561.3	105823.88	116223.41	данные отсутствуют	данные отсутствуют		
2561.4	105823.37	116224.63	данные отсутствуют	данные отсутствуют		
2561.5	105816.15	116242.86	данные отсутствуют	данные отсутствуют		
2562.1	107230.18	117084.37	данные отсутствуют	данные отсутствуют		
2562.2	107230.66	117083.02	данные отсутствуют	данные отсутствуют		
2562.3	107236.66	117066.19	данные отсутствуют	данные отсутствуют		
2563.1	108744.84	113268.3	данные отсутствуют	данные отсутствуют		
2563.2	108745.16	113269.15	данные отсутствуют	данные отсутствуют		
2563.3	108747.69	113276.19	данные отсутствуют	данные отсутствуют		
2564.1	104895.86	114592.75	данные отсутствуют	данные отсутствуют		
2564.2	104892.82	114593.03	данные отсутствуют	данные отсутствуют		
2564.3	104891.95	114593.1	данные отсутствуют	данные отсутствуют		
2564.4	104879.62	114477.05	данные отсутствуют	данные отсутствуют		

Государственный регистратор		ФГИС ЕГРН
полное наименование должности	подпись	инициалы, фамилия

М.П.



**Описание местоположения объекта недвижимости**

<b>Сооружение</b>			
вид объекта недвижимости			
Лист № __ Раздела <b>5.1</b>	Всего листов раздела <b>5.1</b> : __	Всего разделов: __	Всего листов выписки: __
<b>26.04.2022 № 99/2022/463765396</b>			
Кадастровый номер:		<b>78:36:0000000:4659</b>	

Номер точки	Координаты, м		Радиус, м	Средняя квадратическая погрешность определения координат характерных точек контура, м	Глубина, высота, м	
	X	Y			H1	H2
1	2	3	4	5	6	7
2564.5	104875.05	114421.98	данные отсутствуют	данные отсутствуют		
2565.1	108781.68	113048.93	данные отсутствуют	данные отсутствуют		
2565.2	108784	113047.72	данные отсутствуют	данные отсутствуют		
2565.3	108785.98	113046.83	данные отсутствуют	данные отсутствуют		
2566.1	105823.88	116223.41	данные отсутствуют	данные отсутствуют		
2566.2	105824.93	116220.41	данные отсутствуют	данные отсутствуют		
2566.3	105839.5	116184.7	данные отсутствуют	данные отсутствуют		
2566.4	105839.85	116183.73	данные отсутствуют	данные отсутствуют		
2567.1	105945.58	114372.93	данные отсутствуют	данные отсутствуют		
2567.2	105948.2	114365.26	данные отсутствуют	данные отсутствуют		
2567.3	105948.47	114364.5	данные отсутствуют	данные отсутствуют		
2567.4	105941.88	114362.1	данные отсутствуют	данные отсутствуют		
2567.5	105913.55	114385.12	данные отсутствуют	данные отсутствуют		
2567.6	105911.36	114387.07	данные отсутствуют	данные отсутствуют		

Государственный регистратор		ФГИС ЕГРН
полное наименование должности	подпись	инициалы, фамилия

М.П.



**Описание местоположения объекта недвижимости**

<b>Сооружение</b>			
вид объекта недвижимости			
Лист № __ Раздела <b>5.1</b>	Всего листов раздела <b>5.1</b> : __	Всего разделов: __	Всего листов выписки: __
<b>26.04.2022 № 99/2022/463765396</b>			
Кадастровый номер:		<b>78:36:0000000:4659</b>	

Номер точки	Координаты, м		Радиус, м	Средняя квадратическая погрешность определения координат характерных точек контура, м	Глубина, высота, м	
	X	Y			H1	H2
1	2	3	4	5	6	7
2567.7	105908.79	114386.21	данные отсутствуют	данные отсутствуют		
2567.8	105908.45	114386.73	данные отсутствуют	данные отсутствуют		
2567.9	105889.26	114437.06	данные отсутствуют	данные отсутствуют		
2568.1	108792.17	112956.5	данные отсутствуют	данные отсутствуют		
2568.2	108796.63	112968.22	данные отсутствуют	данные отсутствуют		
2569.1	106229.16	114011.9	данные отсутствуют	данные отсутствуют		
2569.2	106245.18	114006.95	данные отсутствуют	данные отсутствуют		
2570.1	108181.6	113983.96	данные отсутствуют	данные отсутствуют		
2570.2	108177.72	113982.28	данные отсутствуют	данные отсутствуют		
2570.3	108176.06	113981.62	данные отсутствуют	данные отсутствуют		
2571.1	107221.21	117080.61	данные отсутствуют	данные отсутствуют		
2571.2	107220.82	117081.46	данные отсутствуют	данные отсутствуют		
2571.3	107218.58	117086.41	данные отсутствуют	данные отсутствуют		
2572.1	108622.8	113120.57	данные отсутствуют	данные отсутствуют		

Государственный регистратор		ФГИС ЕГРН
полное наименование должности	подпись	инициалы, фамилия

М.П.



**Описание местоположения объекта недвижимости**

<b>Сооружение</b>			
вид объекта недвижимости			
Лист № __ Раздела <b>5.1</b>	Всего листов раздела <b>5.1</b> : __	Всего разделов: __	Всего листов выписки: __
<b>26.04.2022 № 99/2022/463765396</b>			
Кадастровый номер:		<b>78:36:0000000:4659</b>	

Номер точки	Координаты, м		Радиус, м	Средняя квадратическая погрешность определения координат характерных точек контура, м	Глубина, высота, м	
	X	Y			H1	H2
1	2	3	4	5	6	7
2572.2	108620.04	113121.62	данные отсутствуют	данные отсутствуют		
2572.3	108591.47	113132.1	данные отсутствуют	данные отсутствуют		
2573.1	107222.38	117081.19	данные отсутствуют	данные отсутствуют		
2573.2	107221.72	117082.04	данные отсутствуют	данные отсутствуют		
2573.3	107219.66	117086.79	данные отсутствуют	данные отсутствуют		
2574.1	105821.45	114352.3	данные отсутствуют	данные отсутствуют		
2574.2	105827.7	114354.9	данные отсутствуют	данные отсутствуют		
2574.3	105827.27	114356.03	данные отсутствуют	данные отсутствуют		
2574.4	105820.59	114372.69	данные отсутствуют	данные отсутствуют		
2575.1	107325.13	116391.96	данные отсутствуют	данные отсутствуют		
2575.2	107319.75	116390.06	данные отсутствуют	данные отсутствуют		
2575.3	107318.81	116389.68	данные отсутствуют	данные отсутствуют		
2576.1	106266.73	114001.25	данные отсутствуют	данные отсутствуют		
2576.2	106246.21	114007.6	данные отсутствуют	данные отсутствуют		

Государственный регистратор		ФГИС ЕГРН
полное наименование должности	подпись	инициалы, фамилия

М.П.



**Описание местоположения объекта недвижимости**

<b>Сооружение</b>			
вид объекта недвижимости			
Лист № __ Раздела <b>5.1</b>	Всего листов раздела <b>5.1</b> : __	Всего разделов: __	Всего листов выписки: __
<b>26.04.2022 № 99/2022/463765396</b>			
Кадастровый номер:		<b>78:36:0000000:4659</b>	

Номер точки	Координаты, м		Радиус, м	Средняя квадратическая погрешность определения координат характерных точек контура, м	Глубина, высота, м	
	X	Y			H1	H2
1	2	3	4	5	6	7
2576.3	106270.33	114086.85	данные отсутствуют	данные отсутствуют		
2577.1	108312.05	113437.17	данные отсутствуют	данные отсутствуют		
2577.2	108312.4	113436.11	данные отсутствуют	данные отсутствуют		
2577.3	108312.89	113435.06	данные отсутствуют	данные отсутствуют		
2578.1	104866.62	114339.14	данные отсутствуют	данные отсутствуют		
2578.2	104866.85	114341.5	данные отсутствуют	данные отсутствуют		
2578.3	104867.32	114345.99	данные отсутствуют	данные отсутствуют		
2578.4	104871.41	114381.13	данные отсутствуют	данные отсутствуют		
2579.1	108354.27	113530.23	данные отсутствуют	данные отсутствуют		
2579.2	108353.82	113531.02	данные отсутствуют	данные отсутствуют		
2579.3	108347.2	113545.49	данные отсутствуют	данные отсутствуют		
2580.1	105817.93	116387.47	данные отсутствуют	данные отсутствуют		
2580.2	105831.26	116381.76	данные отсутствуют	данные отсутствуют		
2580.3	105831.68	116381.55	данные отсутствуют	данные отсутствуют		

Государственный регистратор		ФГИС ЕГРН
полное наименование должности	подпись	инициалы, фамилия

М.П.



**Описание местоположения объекта недвижимости**

<b>Сооружение</b>			
вид объекта недвижимости			
Лист № __ Раздела <b>5.1</b>	Всего листов раздела <b>5.1</b> : __	Всего разделов: __	Всего листов выписки: __
<b>26.04.2022 № 99/2022/463765396</b>			
Кадастровый номер:		<b>78:36:0000000:4659</b>	

Номер точки	Координаты, м		Радиус, м	Средняя квадратическая погрешность определения координат характерных точек контура, м	Глубина, высота, м	
	X	Y			H1	H2
1	2	3	4	5	6	7
2580.4	105848.17	116424.63	данные отсутствуют	данные отсутствуют		
2580.5	105853.03	116433.09	данные отсутствуют	данные отсутствуют		
2580.6	105925.9	116462.34	данные отсутствуют	данные отсутствуют		
2580.7	105933.93	116465.71	данные отсутствуют	данные отсутствуют		
2580.8	105934.18	116464.68	данные отсутствуют	данные отсутствуют		
2580.9	105943.18	116441.4	данные отсутствуют	данные отсутствуют		
2581.1	108444.99	113212.52	данные отсутствуют	данные отсутствуют		
2581.2	108443.18	113213.09	данные отсутствуют	данные отсутствуют		
2581.3	108442.89	113212.14	данные отсутствуют	данные отсутствуют		
2581.4	108442.52	113211.14	данные отсутствуют	данные отсутствуют		
2581.5	108444.22	113210.46	данные отсутствуют	данные отсутствуют		
2582.1	108442.52	113211.14	данные отсутствуют	данные отсутствуют		
2582.2	108441.72	113211.34	данные отсутствуют	данные отсутствуют		
2583.1	106230.93	114012.39	данные отсутствуют	данные отсутствуют		

Государственный регистратор		ФГИС ЕГРН
полное наименование должности	подпись	инициалы, фамилия

М.П.



**Описание местоположения объекта недвижимости**

<b>Сооружение</b>			
вид объекта недвижимости			
Лист № __ Раздела <b>5.1</b>	Всего листов раздела <b>5.1</b> : __	Всего разделов: __	Всего листов выписки: __
<b>26.04.2022 № 99/2022/463765396</b>			
Кадастровый номер:		<b>78:36:0000000:4659</b>	

Номер точки	Координаты, м		Радиус, м	Средняя квадратическая погрешность определения координат характерных точек контура, м	Глубина, высота, м	
	X	Y			H1	H2
1	2	3	4	5	6	7
2583.2	106246.21	114007.6	данные отсутствуют	данные отсутствуют		
2584.1	107046.08	116666.29	данные отсутствуют	данные отсутствуют		
2584.2	107064.66	116673.91	данные отсутствуют	данные отсутствуют		
2584.3	107074.14	116677.71	данные отсутствуют	данные отсутствуют		
2584.4	107089.28	116683.59	данные отсутствуют	данные отсутствуют		
2585.1	108131.64	113963.68	данные отсутствуют	данные отсутствуют		
2585.2	108049.28	113931.71	данные отсутствуют	данные отсутствуют		
2585.3	108050.62	113928.39	данные отсутствуют	данные отсутствуют		
2585.4	108052.81	113923.64	данные отсутствуют	данные отсутствуют		
2586.1	105925.9	116462.34	данные отсутствуют	данные отсутствуют		
2586.2	105925.62	116463.06	данные отсутствуют	данные отсутствуют		
2586.3	105920.36	116475.85	данные отсутствуют	данные отсутствуют		
2587.1	107514.57	116402.61	данные отсутствуют	данные отсутствуют		
2587.2	107484.78	116477.68	данные отсутствуют	данные отсутствуют		

Государственный регистратор		ФГИС ЕГРН
полное наименование должности	подпись	инициалы, фамилия

М.П.





**Описание местоположения объекта недвижимости**

<b>Сооружение</b>			
вид объекта недвижимости			
Лист № __ Раздела <b>5.1</b>	Всего листов раздела <b>5.1</b> : __	Всего разделов: __	Всего листов выписки: __
<b>26.04.2022 № 99/2022/463765396</b>			
Кадастровый номер:		<b>78:36:0000000:4659</b>	

Номер точки	Координаты, м		Радиус, м	Средняя квадратическая погрешность определения координат характерных точек контура, м	Глубина, высота, м	
	X	Y			H1	H2
1	2	3	4	5	6	7
2587.3	107466.3	116523.49	данные отсутствуют	данные отсутствуют		
2588.1	108443.18	113213.09	данные отсутствуют	данные отсутствуют		
2588.2	108441.19	113213.89	данные отсутствуют	данные отсутствуют		
2589.1	108774.96	112825.92	данные отсутствуют	данные отсутствуют		
2589.2	108775.29	112825.25	данные отсутствуют	данные отсутствуют		
2589.3	108775.6	112824.86	данные отсутствуют	данные отсутствуют		
2589.4	108783.56	112820.55	данные отсутствуют	данные отсутствуют		
2590.1	106916.6	116020.8	данные отсутствуют	данные отсутствуют		
2590.2	106913.81	116026.55	данные отсутствуют	данные отсутствуют		
2590.3	106913.61	116027.34	данные отсутствуют	данные отсутствуют		
2590.4	106912.48	116026.76	данные отсутствуют	данные отсутствуют		
2590.5	106896.21	116020.42	данные отсутствуют	данные отсутствуют		
2591.1	107196.87	117070.6	данные отсутствуют	данные отсутствуют		
2591.2	107196.38	117071.64	данные отсутствуют	данные отсутствуют		

Государственный регистратор		ФГИС ЕГРН
полное наименование должности	подпись	инициалы, фамилия

М.П.



**Описание местоположения объекта недвижимости**

<b>Сооружение</b>			
вид объекта недвижимости			
Лист № __ Раздела <b>5.1</b>	Всего листов раздела <b>5.1</b> : __	Всего разделов: __	Всего листов выписки: __
<b>26.04.2022 № 99/2022/463765396</b>			
Кадастровый номер:		<b>78:36:0000000:4659</b>	

Номер точки	Координаты, м		Радиус, м	Средняя квадратическая погрешность определения координат характерных точек контура, м	Глубина, высота, м	
	X	Y			H1	H2
1	2	3	4	5	6	7
2591.3	107179.62	117108.52	данные отсутствуют	данные отсутствуют		
2592.1	104860.11	114316.03	данные отсутствуют	данные отсутствуют		
2592.2	104861.25	114316	данные отсутствуют	данные отсутствуют		
2593.1	106347.99	114062.89	данные отсутствуют	данные отсутствуют		
2593.2	106347.71	114061.76	данные отсутствуют	данные отсутствуют		
2593.3	106342.67	114044.38	данные отсутствуют	данные отсутствуют		
2594.1	107485.6	113760	данные отсутствуют	данные отсутствуют		
2594.2	107476.81	113762.98	данные отсутствуют	данные отсутствуют		
2595.1	108607.29	113464.42	данные отсутствуют	данные отсутствуют		
2595.2	108608.42	113463.82	данные отсутствуют	данные отсутствуют		
2595.3	108612.91	113462.03	данные отсутствуют	данные отсутствуют		
2596.1	106581.6	116738.77	данные отсутствуют	данные отсутствуют		
2596.2	106573.76	116735.4	данные отсутствуют	данные отсутствуют		
2596.3	106572.73	116734.8	данные отсутствуют	данные отсутствуют		

Государственный регистратор		ФГИС ЕГРН
полное наименование должности	подпись	инициалы, фамилия

М.П.



**Описание местоположения объекта недвижимости**

<b>Сооружение</b>			
вид объекта недвижимости			
Лист № __ Раздела <b>5.1</b>	Всего листов раздела <b>5.1</b> : __	Всего разделов: __	Всего листов выписки: __
<b>26.04.2022 № 99/2022/463765396</b>			
Кадастровый номер:		<b>78:36:0000000:4659</b>	

Номер точки	Координаты, м		Радиус, м	Средняя квадратическая погрешность определения координат характерных точек контура, м	Глубина, высота, м	
	X	Y			H1	H2
1	2	3	4	5	6	7
2597.1	105908.79	114386.21	данные отсутствуют	данные отсутствуют		
2597.2	105857.8	114366.84	данные отсутствуют	данные отсутствуют		
2597.3	105827.7	114354.9	данные отсутствуют	данные отсутствуют		
2598.1	108045.53	113930.35	данные отсутствуют	данные отсутствуют		
2598.2	108047.29	113930.91	данные отсутствуют	данные отсутствуют		
2598.3	108049.28	113931.71	данные отсутствуют	данные отсутствуют		
2599.1	108770.78	113017.96	данные отсутствуют	данные отсутствуют		
2599.2	108770.58	113017.07	данные отсутствуют	данные отсутствуют		
2599.3	108770.03	113015.7	данные отсутствуют	данные отсутствуют		
2600.1	106143.68	114075.26	данные отсутствуют	данные отсутствуют		
2600.2	106137.64	114044.13	данные отсутствуют	данные отсутствуют		
2600.3	106135.89	114037.77	данные отсутствуют	данные отсутствуют		
2601.1	108737.04	113132.61	данные отсутствуют	данные отсутствуют		
2601.2	108698.87	113146.97	данные отсутствуют	данные отсутствуют		

Государственный регистратор		ФГИС ЕГРН
полное наименование должности	подпись	инициалы, фамилия

М.П.



**Описание местоположения объекта недвижимости**

<b>Сооружение</b>			
вид объекта недвижимости			
Лист № __ Раздела <b>5.1</b>	Всего листов раздела <b>5.1</b> : __	Всего разделов: __	Всего листов выписки: __
<b>26.04.2022 № 99/2022/463765396</b>			
Кадастровый номер:		<b>78:36:0000000:4659</b>	

Номер точки	Координаты, м		Радиус, м	Средняя квадратическая погрешность определения координат характерных точек контура, м	Глубина, высота, м	
	X	Y			H1	H2
1	2	3	4	5	6	7
2602.1	108591.4	113473.14	данные отсутствуют	данные отсутствуют		
2602.2	108591.26	113472.44	данные отсутствуют	данные отсутствуют		
2602.3	108588.94	113465.75	данные отсутствуют	данные отсутствуют		
2603.1	106582.63	116736.28	данные отсутствуют	данные отсутствуют		
2603.2	106574.83	116732.97	данные отсутствуют	данные отсутствуют		
2603.3	106573.82	116732.6	данные отсутствуют	данные отсутствуют		
2604.1	106913.61	116027.34	данные отсутствуют	данные отсутствуют		
2604.2	106923.7	116031.91	данные отсутствуют	данные отсутствуют		
2604.3	106927.54	116033.37	данные отсутствуют	данные отсутствуют		
2605.1	107170.88	117047.17	данные отсутствуют	данные отсутствуют		
2605.2	107171.71	117045.95	данные отсутствуют	данные отсутствуют		
2605.3	107173.22	117042.49	данные отсутствуют	данные отсутствуют		
2606.1	107092.23	116704.25	данные отсутствуют	данные отсутствуют		
2606.2	107082.9	116700.26	данные отсутствуют	данные отсутствуют		

Государственный регистратор		ФГИС ЕГРН
полное наименование должности	подпись	инициалы, фамилия

М.П.



**Описание местоположения объекта недвижимости**

<b>Сооружение</b>			
вид объекта недвижимости			
Лист № __ Раздела <b>5.1</b>	Всего листов раздела <b>5.1</b> : __	Всего разделов: __	Всего листов выписки: __
<b>26.04.2022 № 99/2022/463765396</b>			
Кадастровый номер:		<b>78:36:0000000:4659</b>	

Номер точки	Координаты, м		Радиус, м	Средняя квадратическая погрешность определения координат характерных точек контура, м	Глубина, высота, м	
	X	Y			H1	H2
1	2	3	4	5	6	7
2606.3	107081.99	116699.99	данные отсутствуют	данные отсутствуют		
2607.1	106375.34	113841.5	данные отсутствуют	данные отсутствуют		
2607.2	106397.75	113922.01	данные отсутствуют	данные отсутствуют		
2607.3	106398.99	113921.74	данные отсутствуют	данные отсутствуют		
2607.4	106417.27	113915.51	данные отсутствуют	данные отсутствуют		
2607.5	106418.25	113915.23	данные отсутствуют	данные отсутствуют		
2607.6	106472.71	113898.34	данные отсутствуют	данные отсутствуют		
2607.7	106472.05	113896.67	данные отсутствуют	данные отсутствуют		
2608.1	107433.73	113752.73	данные отсутствуют	данные отсутствуют		
2608.2	107433.85	113753.96	данные отсутствуют	данные отсутствуют		
2608.3	107429.24	113791.45	данные отсутствуют	данные отсутствуют		
2609.1	107981.61	113671.7	данные отсутствуют	данные отсутствуют		
2609.2	107987.05	113673.88	данные отсутствуют	данные отсутствуют		
2609.3	108034.88	113692.89	данные отсутствуют	данные отсутствуют		

Государственный регистратор		ФГИС ЕГРН
полное наименование должности	подпись	инициалы, фамилия

М.П.



**Описание местоположения объекта недвижимости**

<b>Сооружение</b>			
вид объекта недвижимости			
Лист № __ Раздела <b>5.1</b>	Всего листов раздела <b>5.1</b> : __	Всего разделов: __	Всего листов выписки: __
<b>26.04.2022 № 99/2022/463765396</b>			
Кадастровый номер:		<b>78:36:0000000:4659</b>	

Номер точки	Координаты, м		Радиус, м	Средняя квадратическая погрешность определения координат характерных точек контура, м	Глубина, высота, м	
	X	Y			H1	H2
1	2	3	4	5	6	7
2609.4	108037.77	113694.1	данные отсутствуют	данные отсутствуют		
2609.5	108139.79	113734.93	данные отсутствуют	данные отсутствуют		
2610.1	108533.71	113241.32	данные отсутствуют	данные отсутствуют		
2610.2	108533.4	113241.48	данные отсутствуют	данные отсутствуют		
2610.3	108520.47	113243.04	данные отсутствуют	данные отсутствуют		
2611.1	107974.1	113732.5	данные отсутствуют	данные отсутствуют		
2611.2	107973.68	113733.32	данные отсутствуют	данные отсутствуют		
2611.3	107973.28	113734.94	данные отсутствуют	данные отсутствуют		
2611.4	107971.72	113734.3	данные отсутствуют	данные отсутствуют		
2611.5	107963.74	113731.15	данные отсутствуют	данные отсутствуют		
2612.1	106803.61	113656.7	данные отсутствуют	данные отсутствуют		
2612.2	106798.44	113637.69	данные отсутствуют	данные отсутствуют		
2613.1	108358.06	113502.57	данные отсутствуют	данные отсутствуют		
2613.2	108348.35	113497.69	данные отсутствуют	данные отсутствуют		

Государственный регистратор		ФГИС ЕГРН
полное наименование должности	подпись	инициалы, фамилия

М.П.



**Описание местоположения объекта недвижимости**

<b>Сооружение</b>			
вид объекта недвижимости			
Лист № __ Раздела <b>5.1</b>	Всего листов раздела <b>5.1</b> : __	Всего разделов: __	Всего листов выписки: __
<b>26.04.2022 № 99/2022/463765396</b>			
Кадастровый номер:		<b>78:36:0000000:4659</b>	

Номер точки	Координаты, м		Радиус, м	Средняя квадратическая погрешность определения координат характерных точек контура, м	Глубина, высота, м	
	X	Y			H1	H2
1	2	3	4	5	6	7
2613.3	108347.7	113497.38	данные отсутствуют	данные отсутствуют		
2614.1	106848.95	116207.45	данные отсутствуют	данные отсутствуют		
2614.2	106854.16	116209.35	данные отсутствуют	данные отсутствуют		
2614.3	106854.97	116209.66	данные отсутствуют	данные отсутствуют		
2614.4	106847.86	116229.52	данные отсутствуют	данные отсутствуют		
2614.5	106847.51	116230.52	данные отсутствуют	данные отсутствуют		
2615.1	108332.9	113183.07	данные отсутствуют	данные отсутствуют		
2615.2	108333.8	113182.72	данные отсутствуют	данные отсутствуют		
2615.3	108335	113182.22	данные отсутствуют	данные отсутствуют		
2616.1	108699.71	112990.96	данные отсутствуют	данные отсутствуют		
2616.2	108690.39	112994.71	данные отсутствуют	данные отсутствуют		
2616.3	108689.53	112994.95	данные отсутствуют	данные отсутствуют		
2616.4	108695.45	113008.54	данные отсутствуют	данные отсутствуют		
2617.1	107134.5	117029.18	данные отсутствуют	данные отсутствуют		

Государственный регистратор		ФГИС ЕГРН
полное наименование должности	подпись	инициалы, фамилия

М.П.



**Описание местоположения объекта недвижимости**

<b>Сооружение</b>			
вид объекта недвижимости			
Лист № __ Раздела <b>5.1</b>	Всего листов раздела <b>5.1</b> : __	Всего разделов: __	Всего листов выписки: __
<b>26.04.2022 № 99/2022/463765396</b>			
Кадастровый номер:		<b>78:36:0000000:4659</b>	

Номер точки	Координаты, м		Радиус, м	Средняя квадратическая погрешность определения координат характерных точек контура, м	Глубина, высота, м	
	X	Y			H1	H2
1	2	3	4	5	6	7
2617.2	107135.18	117027.52	данные отсутствуют	данные отсутствуют		
2617.3	107146.44	117001.14	данные отсутствуют	данные отсутствуют		
2618.1	107247.49	116850.85	данные отсутствуют	данные отсутствуют		
2618.2	107245.74	116851.29	данные отсутствуют	данные отсутствуют		
2618.3	107239.66	116848.96	данные отсутствуют	данные отсутствуют		
2619.1	107143.84	116704.56	данные отсутствуют	данные отсутствуют		
2619.2	107144.22	116703.34	данные отсутствуют	данные отсутствуют		
2619.3	107160.78	116668.8	данные отсутствуют	данные отсутствуют		
2619.4	107161.63	116666.98	данные отсутствуют	данные отсутствуют		
2619.5	107160.5	116666.3	данные отсутствуют	данные отсутствуют		
2619.6	107141.51	116659.23	данные отсутствуют	данные отсутствуют		
2620.1	104862.15	114298.62	данные отсутствуют	данные отсутствуют		
2620.2	104861.28	114298.69	данные отсутствуют	данные отсутствуют		
2620.3	104775.07	114303.87	данные отсутствуют	данные отсутствуют		

Государственный регистратор		ФГИС ЕГРН
полное наименование должности	подпись	инициалы, фамилия

М.П.





**Описание местоположения объекта недвижимости**

<b>Сооружение</b>			
вид объекта недвижимости			
Лист № __ Раздела <b>5.1</b>	Всего листов раздела <b>5.1</b> : __	Всего разделов: __	Всего листов выписки: __
<b>26.04.2022 № 99/2022/463765396</b>			
Кадастровый номер:		<b>78:36:0000000:4659</b>	

Номер точки	Координаты, м		Радиус, м	Средняя квадратическая погрешность определения координат характерных точек контура, м	Глубина, высота, м	
	X	Y			H1	H2
1	2	3	4	5	6	7
2621.1	105995.47	114382.46	данные отсутствуют	данные отсутствуют		
2621.2	105954.25	114366.68	данные отсутствуют	данные отсутствуют		
2621.3	105954.67	114365.45	данные отсутствуют	данные отсутствуют		
2621.4	105958.54	114354.65	данные отсутствуют	данные отсутствуют		
2622.1	106826.56	113736.25	данные отсутствуют	данные отсутствуют		
2622.2	106827.06	113735.95	данные отсутствуют	данные отсутствуют		
2622.3	106828.12	113740.39	данные отсутствуют	данные отсутствуют		
2622.4	106821.61	113742.96	данные отсутствуют	данные отсутствуют		
2622.5	106835	113789.9	данные отсутствуют	данные отсутствуют		
2622.6	106835.21	113790.24	данные отсутствуют	данные отсутствуют		
2622.7	106832.4	113791.18	данные отсутствуют	данные отсутствуют		
2622.8	106805.76	113798.93	данные отсутствуют	данные отсутствуют		
2622.9	106798.61	113801.39	данные отсутствуют	данные отсутствуют		
2622.10	106755.11	113815.21	данные отсутствуют	данные отсутствуют		

Государственный регистратор		ФГИС ЕГРН
полное наименование должности	подпись	инициалы, фамилия

М.П.



**Описание местоположения объекта недвижимости**

<b>Сооружение</b>			
вид объекта недвижимости			
Лист № __ Раздела <b>5.1</b>	Всего листов раздела <b>5.1</b> : __	Всего разделов: __	Всего листов выписки: __
<b>26.04.2022 № 99/2022/463765396</b>			
Кадастровый номер:		<b>78:36:0000000:4659</b>	

Номер точки	Координаты, м		Радиус, м	Средняя квадратическая погрешность определения координат характерных точек контура, м	Глубина, высота, м	
	X	Y			H1	H2
1	2	3	4	5	6	7
2622.11	106703.1	113829.2	данные отсутствуют	данные отсутствуют		
2622.12	106669.28	113839.87	данные отсутствуют	данные отсутствуют		
2623.1	105499.82	114009.03	данные отсутствуют	данные отсутствуют		
2623.2	105497.08	114020.44	данные отсутствуют	данные отсутствуют		
2623.3	105497.02	114020.76	данные отсутствуют	данные отсутствуют		
2623.4	105465.11	114010.17	данные отсутствуют	данные отсутствуют		
2623.5	105439.7	114001.8	данные отсутствуют	данные отсутствуют		
2624.1	107304.74	116100.48	данные отсутствуют	данные отсутствуют		
2624.2	107305.07	116099.83	данные отсутствуют	данные отсутствуют		
2624.3	107311.05	116085.44	данные отсутствуют	данные отсутствуют		
2625.1	106214.72	114125.13	данные отсутствуют	данные отсутствуют		
2625.2	106145.72	114145.34	данные отсутствуют	данные отсутствуют		
2625.3	106142.9	114145.87	данные отсутствуют	данные отсутствуют		
2626.1	106472.71	113898.34	данные отсутствуют	данные отсутствуют		

Государственный регистратор		ФГИС ЕГРН
полное наименование должности	подпись	инициалы, фамилия

М.П.



**Описание местоположения объекта недвижимости**

<b>Сооружение</b>			
вид объекта недвижимости			
Лист № __ Раздела <b>5.1</b>	Всего листов раздела <b>5.1</b> : __	Всего разделов: __	Всего листов выписки: __
<b>26.04.2022 № 99/2022/463765396</b>			
Кадастровый номер:		<b>78:36:0000000:4659</b>	

Номер точки	Координаты, м		Радиус, м	Средняя квадратическая погрешность определения координат характерных точек контура, м	Глубина, высота, м	
	X	Y			H1	H2
1	2	3	4	5	6	7
2626.2	106540.65	113876.66	данные отсутствуют	данные отсутствуют		
2626.3	106652.73	113845.08	данные отсутствуют	данные отсутствуют		
2626.4	106666.6	113841.09	данные отсутствуют	данные отсутствуют		
2627.1	106814.87	113693.1	данные отсутствуют	данные отсутствуют		
2627.2	106827.06	113735.95	данные отсутствуют	данные отсутствуют		
2628.1	105501.54	114009.7	данные отсутствуют	данные отсутствуют		
2628.2	105498.67	114020.72	данные отсутствуют	данные отсутствуют		
2628.3	105498.54	114021.28	данные отсутствуют	данные отсутствуют		
2628.4	105538.42	114035.35	данные отсутствуют	данные отсутствуют		
2629.1	107200.76	117179.66	данные отсутствуют	данные отсутствуют		
2629.2	107196.73	117189.86	данные отсутствуют	данные отсутствуют		
2629.3	107185.96	117219.37	данные отсутствуют	данные отсутствуют		
2629.4	107184.99	117221.84	данные отсутствуют	данные отсутствуют		
2630.1	108129.06	113764.62	данные отсутствуют	данные отсутствуют		

Государственный регистратор		ФГИС ЕГРН
полное наименование должности	подпись	инициалы, фамилия

М.П.



**Описание местоположения объекта недвижимости**

<b>Сооружение</b>			
вид объекта недвижимости			
Лист № __ Раздела <b>5.1</b>	Всего листов раздела <b>5.1</b> : __	Всего разделов: __	Всего листов выписки: __
<b>26.04.2022 № 99/2022/463765396</b>			
Кадастровый номер:		<b>78:36:0000000:4659</b>	

Номер точки	Координаты, м		Радиус, м	Средняя квадратическая погрешность определения координат характерных точек контура, м	Глубина, высота, м	
	X	Y			H1	H2
1	2	3	4	5	6	7
2630.2	108134.76	113766.72	данные отсутствуют	данные отсутствуют		
2630.3	108137.14	113767.96	данные отсутствуют	данные отсутствуют		
2631.1	105865.36	116115.87	данные отсутствуют	данные отсутствуют		
2631.2	105864.07	116114.45	данные отсутствуют	данные отсутствуют		
2631.3	105862.88	116112.95	данные отсутствуют	данные отсутствуют		
2632.1	108376.09	113242.83	данные отсутствуют	данные отсутствуют		
2632.2	108376.73	113244.09	данные отсутствуют	данные отсутствуют		
2632.3	108377.35	113245.63	данные отсутствуют	данные отсутствуют		
2633.1	108511.32	113160.69	данные отсутствуют	данные отсутствуют		
2633.2	108505.9	113162.43	данные отсутствуют	данные отсутствуют		
2633.3	108504.89	113162.76	данные отсутствуют	данные отсутствуют		
2633.4	108506.47	113167.66	данные отсутствуют	данные отсутствуют		
2634.1	108225.26	113769.22	данные отсутствуют	данные отсутствуют		
2634.2	108225.5	113768.46	данные отсутствуют	данные отсутствуют		

Государственный регистратор		ФГИС ЕГРН
полное наименование должности	подпись	инициалы, фамилия

М.П.



**Описание местоположения объекта недвижимости**

<b>Сооружение</b>			
вид объекта недвижимости			
Лист № __ Раздела <b>5.1</b>	Всего листов раздела <b>5.1</b> : __	Всего разделов: __	Всего листов выписки: __
<b>26.04.2022 № 99/2022/463765396</b>			
Кадастровый номер:		<b>78:36:0000000:4659</b>	

Номер точки	Координаты, м		Радиус, м	Средняя квадратическая погрешность определения координат характерных точек контура, м	Глубина, высота, м	
	X	Y			H1	H2
1	2	3	4	5	6	7
2634.3	108244.36	113725.35	данные отсутствуют	данные отсутствуют		
2635.1	107098.14	116780.25	данные отсутствуют	данные отсутствуют		
2635.2	107092.22	116827.29	данные отсутствуют	данные отсутствуют		
2635.3	107084.34	116880.65	данные отсутствуют	данные отсутствуют		
2635.4	107023.89	116961.93	данные отсутствуют	данные отсутствуют		
2635.5	107016.44	116972.02	данные отсутствуют	данные отсутствуют		
2635.6	107015.45	116971.37	данные отсутствуют	данные отсутствуют		
2635.7	107002.13	116961.1	данные отсутствуют	данные отсутствуют		
2636.1	106404.86	114165.93	данные отсутствуют	данные отсутствуют		
2636.2	106406.91	114166.65	данные отсутствуют	данные отсутствуют		
2636.3	106418.71	114171.06	данные отсутствуют	данные отсутствуют		
2637.1	107973.28	113734.94	данные отсутствуют	данные отсутствуют		
2637.2	107947.94	113802.79	данные отсутствуют	данные отсутствуют		
2637.3	107946.81	113806.29	данные отсутствуют	данные отсутствуют		

Государственный регистратор		ФГИС ЕГРН
полное наименование должности	подпись	инициалы, фамилия

М.П.



**Описание местоположения объекта недвижимости**

<b>Сооружение</b>			
вид объекта недвижимости			
Лист № __ Раздела <b>5.1</b>	Всего листов раздела <b>5.1</b> : __	Всего разделов: __	Всего листов выписки: __
<b>26.04.2022 № 99/2022/463765396</b>			
Кадастровый номер:		<b>78:36:0000000:4659</b>	

Номер точки	Координаты, м		Радиус, м	Средняя квадратическая погрешность определения координат характерных точек контура, м	Глубина, высота, м	
	X	Y			H1	H2
1	2	3	4	5	6	7
2638.1	107219.25	116237.45	данные отсутствуют	данные отсутствуют		
2638.2	107254.31	116151.64	данные отсутствуют	данные отсутствуют		
2638.3	107278.25	116090.33	данные отсутствуют	данные отсутствуют		
2639.1	105802.54	114210.1	данные отсутствуют	данные отсутствуют		
2639.2	105802.98	114208.78	данные отсутствуют	данные отсутствуют		
2640.1	108525.93	113321.9	данные отсутствуют	данные отсутствуют		
2640.2	108527.39	113321.39	данные отсутствуют	данные отсутствуют		
2640.3	108532.39	113319.87	данные отсутствуют	данные отсутствуют		
2641.1	108804.98	113240.74	данные отсутствуют	данные отсутствуют		
2641.2	108821.32	113234.45	данные отсутствуют	данные отсутствуют		
2641.3	108829.82	113231.43	данные отсутствуют	данные отсутствуют		
2642.1	108688.53	112992.79	данные отсутствуют	данные отсутствуют		
2642.2	108688.87	112993.65	данные отсутствуют	данные отсутствуют		
2642.3	108689.53	112994.95	данные отсутствуют	данные отсутствуют		

Государственный регистратор		ФГИС ЕГРН
полное наименование должности	подпись	инициалы, фамилия

М.П.



**Описание местоположения объекта недвижимости**

<b>Сооружение</b>			
вид объекта недвижимости			
Лист № __ Раздела <b>5.1</b>	Всего листов раздела <b>5.1</b> : __	Всего разделов: __	Всего листов выписки: __
<b>26.04.2022 № 99/2022/463765396</b>			
Кадастровый номер:		<b>78:36:0000000:4659</b>	

Номер точки	Координаты, м		Радиус, м	Средняя квадратическая погрешность определения координат характерных точек контура, м	Глубина, высота, м	
	X	Y			H1	H2
1	2	3	4	5	6	7
2643.1	105788.47	116346.3	данные отсутствуют	данные отсутствуют		
2643.2	105813.77	116337.28	данные отсутствуют	данные отсутствуют		
2643.3	105815.35	116341.5	данные отсутствуют	данные отсутствуют		
2643.4	105822.87	116359.41	данные отсутствуют	данные отсутствуют		
2643.5	105831.68	116381.55	данные отсутствуют	данные отсутствуют		
2644.1	106305.19	115902.01	данные отсутствуют	данные отсутствуют		
2644.2	106305.32	115901.41	данные отсутствуют	данные отсутствуют		
2644.3	106307.57	115895.91	данные отсутствуют	данные отсутствуют		
2645.1	107231.39	114775.5	данные отсутствуют	данные отсутствуют		
2645.2	107239.61	114779.14	данные отсутствуют	данные отсутствуют		
2645.3	107242.02	114780.27	данные отсутствуют	данные отсутствуют		
2646.1	106118.49	116604.51	данные отсутствуют	данные отсутствуют		
2646.2	106157.14	116621.9	данные отсутствуют	данные отсутствуют		
2646.3	106176.66	116630.74	данные отсутствуют	данные отсутствуют		

Государственный регистратор		ФГИС ЕГРН
полное наименование должности	подпись	инициалы, фамилия

М.П.



**Описание местоположения объекта недвижимости**

<b>Сооружение</b>			
вид объекта недвижимости			
Лист № __ Раздела <b>5.1</b>	Всего листов раздела <b>5.1</b> : __	Всего разделов: __	Всего листов выписки: __
<b>26.04.2022 № 99/2022/463765396</b>			
Кадастровый номер:		<b>78:36:0000000:4659</b>	

Номер точки	Координаты, м		Радиус, м	Средняя квадратическая погрешность определения координат характерных точек контура, м	Глубина, высота, м	
	X	Y			H1	H2
1	2	3	4	5	6	7
2647.1	107721.55	114218.13	данные отсутствуют	данные отсутствуют		
2647.2	107719.81	114222.1	данные отсутствуют	данные отсутствуют		
2647.3	107698.48	114273.73	данные отсутствуют	данные отсутствуют		
2648.1	107048.42	114775.96	данные отсутствуют	данные отсутствуют		
2648.2	107048.89	114774.87	данные отсутствуют	данные отсутствуют		
2648.3	107071.06	114726.88	данные отсутствуют	данные отсутствуют		
2649.1	106705.11	115844.76	данные отсутствуют	данные отсутствуют		
2649.2	106677.21	115833.44	данные отсутствуют	данные отсутствуют		
2649.3	106676.46	115833.08	данные отсутствуют	данные отсутствуют		
2649.4	106681.59	115820.32	данные отсутствуют	данные отсутствуют		
2649.5	106687.28	115810.38	данные отсутствуют	данные отсутствуют		
2649.6	106698.87	115788.59	данные отсутствуют	данные отсутствуют		
2650.1	106874.97	114046.45	данные отсутствуют	данные отсутствуют		
2650.2	106876.14	114046.22	данные отсутствуют	данные отсутствуют		

Государственный регистратор		ФГИС ЕГРН
полное наименование должности	подпись	инициалы, фамилия

М.П.





**Описание местоположения объекта недвижимости**

<b>Сооружение</b>			
вид объекта недвижимости			
Лист № __ Раздела <b>5.1</b>	Всего листов раздела <b>5.1</b> : __	Всего разделов: __	Всего листов выписки: __
<b>26.04.2022 № 99/2022/463765396</b>			
Кадастровый номер:		<b>78:36:0000000:4659</b>	

Номер точки	Координаты, м		Радиус, м	Средняя квадратическая погрешность определения координат характерных точек контура, м	Глубина, высота, м	
	X	Y			H1	H2
1	2	3	4	5	6	7
2650.3	106877.23	114045.88	данные отсутствуют	данные отсутствуют		
2651.1	106259.23	115852.69	данные отсутствуют	данные отсутствуют		
2651.2	106257.14	115851.98	данные отсутствуют	данные отсутствуют		
2651.3	106248.13	115848.44	данные отсутствуют	данные отсутствуют		
2652.1	106826.66	114061.5	данные отсутствуют	данные отсутствуют		
2652.2	106828.21	114061.03	данные отсутствуют	данные отсутствуют		
2652.3	106854.73	114052.78	данные отсутствуют	данные отсутствуют		
2653.1	107766.92	114568.44	данные отсутствуют	данные отсутствуют		
2653.2	107772.48	114570.38	данные отсутствуют	данные отсутствуют		
2653.3	107774.52	114570.94	данные отсутствуют	данные отсутствуют		
2653.4	107774.81	114570.16	данные отсутствуют	данные отсутствуют		
2653.5	107776.42	114566.03	данные отсутствуют	данные отсутствуют		
2654.1	107076.58	114787.31	данные отсутствуют	данные отсутствуют		
2654.2	107075.16	114786.71	данные отсутствуют	данные отсутствуют		

Государственный регистратор		ФГИС ЕГРН
полное наименование должности	подпись	инициалы, фамилия

М.П.



**Описание местоположения объекта недвижимости**

<b>Сооружение</b>			
вид объекта недвижимости			
Лист № __ Раздела <b>5.1</b>	Всего листов раздела <b>5.1</b> : __	Всего разделов: __	Всего листов выписки: __
<b>26.04.2022 № 99/2022/463765396</b>			
Кадастровый номер:		<b>78:36:0000000:4659</b>	

Номер точки	Координаты, м		Радиус, м	Средняя квадратическая погрешность определения координат характерных точек контура, м	Глубина, высота, м	
	X	Y			H1	H2
1	2	3	4	5	6	7
2654.3	107073.63	114786.13	данные отсутствуют	данные отсутствуют		
2655.1	107047.72	114053.07	данные отсутствуют	данные отсутствуют		
2655.2	107048.22	114052.32	данные отсутствуют	данные отсутствуют		
2655.3	107048.72	114051.4	данные отсутствуют	данные отсутствуют		
2656.1	106502.54	115887.11	данные отсутствуют	данные отсутствуют		
2656.2	106502.76	115888.02	данные отсутствуют	данные отсутствуют		
2656.3	106506.11	115904.6	данные отсутствуют	данные отсутствуют		
2657.1	107726.24	114063.34	данные отсутствуют	данные отсутствуют		
2657.2	107735.89	114067.06	данные отсутствуют	данные отсутствуют		
2657.3	107818.36	114099.91	данные отсутствуют	данные отсутствуют		
2657.4	107818.18	114100.35	данные отсутствуют	данные отсутствуют		
2657.5	107814.64	114109.11	данные отсутствуют	данные отсутствуют		
2658.1	107836.95	114949.41	данные отсутствуют	данные отсутствуют		
2658.2	107834.25	114948.44	данные отсутствуют	данные отсутствуют		

Государственный регистратор		ФГИС ЕГРН
полное наименование должности	подпись	инициалы, фамилия

М.П.



**Описание местоположения объекта недвижимости**

<b>Сооружение</b>			
вид объекта недвижимости			
Лист № __ Раздела <b>5.1</b>	Всего листов раздела <b>5.1</b> : __	Всего разделов: __	Всего листов выписки: __
<b>26.04.2022 № 99/2022/463765396</b>			
Кадастровый номер:		<b>78:36:0000000:4659</b>	

Номер точки	Координаты, м		Радиус, м	Средняя квадратическая погрешность определения координат характерных точек контура, м	Глубина, высота, м	
	X	Y			H1	H2
1	2	3	4	5	6	7
2659.1	106751.19	115837.74	данные отсутствуют	данные отсутствуют		
2659.2	106745.52	115834.92	данные отсутствуют	данные отсутствуют		
2659.3	106743.4	115834.11	данные отсутствуют	данные отсутствуют		
2659.4	106687.98	115810.64	данные отсутствуют	данные отсутствуют		
2659.5	106687.28	115810.38	данные отсутствуют	данные отсутствуют		
2660.1	106870.37	114177.31	данные отсутствуют	данные отсутствуют		
2660.2	106869.47	114178.97	данные отсутствуют	данные отсутствуют		
2660.3	106862.07	114196.2	данные отсутствуют	данные отсутствуют		
2661.1	107724.5	114182.32	данные отсутствуют	данные отсутствуют		
2661.2	107693.26	114170.07	данные отсутствуют	данные отсутствуют		
2661.3	107632.21	114145.59	данные отсутствуют	данные отсутствуют		
2662.1	107552.8	114937.3	данные отсутствуют	данные отсутствуют		
2662.2	107553.35	114935.84	данные отсутствуют	данные отсутствуют		
2662.3	107562.1	114909.46	данные отсутствуют	данные отсутствуют		

Государственный регистратор		ФГИС ЕГРН
полное наименование должности	подпись	инициалы, фамилия

М.П.



**Описание местоположения объекта недвижимости**

<b>Сооружение</b>			
вид объекта недвижимости			
Лист № __ Раздела <b>5.1</b>	Всего листов раздела <b>5.1</b> : __	Всего разделов: __	Всего листов выписки: __
<b>26.04.2022 № 99/2022/463765396</b>			
Кадастровый номер:		<b>78:36:0000000:4659</b>	

Номер точки	Координаты, м		Радиус, м	Средняя квадратическая погрешность определения координат характерных точек контура, м	Глубина, высота, м	
	X	Y			H1	H2
1	2	3	4	5	6	7
2662.4	107563.38	114909.89	данные отсутствуют	данные отсутствуют		
2662.5	107587.69	114916.98	данные отсутствуют	данные отсутствуют		
2663.1	106873.43	114178.85	данные отсутствуют	данные отсутствуют		
2663.2	106872.41	114180.38	данные отсутствуют	данные отсутствуют		
2663.3	106865.26	114197.03	данные отсутствуют	данные отсутствуют		
2664.1	107089.03	114800.53	данные отсутствуют	данные отсутствуют		
2664.2	107092.16	114808.75	данные отсутствуют	данные отсутствуют		
2664.3	107093.89	114812.97	данные отсутствуют	данные отсутствуют		
2665.1	107562.1	114909.46	данные отсутствуют	данные отсутствуют		
2665.2	107562.48	114908.21	данные отсутствуют	данные отсутствуют		
2665.3	107562.92	114907.11	данные отсутствуют	данные отсутствуют		
2665.4	107564.1	114907.42	данные отсутствуют	данные отсутствуют		
2665.5	107588.51	114914.88	данные отсутствуют	данные отсутствуют		
2666.1	107774.52	114570.94	данные отсутствуют	данные отсутствуют		

Государственный регистратор		ФГИС ЕГРН
полное наименование должности	подпись	инициалы, фамилия

М.П.



**Описание местоположения объекта недвижимости**

<b>Сооружение</b>			
вид объекта недвижимости			
Лист № __ Раздела <b>5.1</b>	Всего листов раздела <b>5.1</b> : __	Всего разделов: __	Всего листов выписки: __
<b>26.04.2022 № 99/2022/463765396</b>			
Кадастровый номер:		<b>78:36:0000000:4659</b>	

Номер точки	Координаты, м		Радиус, м	Средняя квадратическая погрешность определения координат характерных точек контура, м	Глубина, высота, м	
	X	Y			H1	H2
1	2	3	4	5	6	7
2666.2	107775.14	114571.13	данные отсутствуют	данные отсутствуют		
2666.3	107775.92	114571.38	данные отсутствуют	данные отсутствуют		
2667.1	107184.52	114627.97	данные отсутствуют	данные отсутствуют		
2667.2	107185.03	114626.79	данные отсутствуют	данные отсутствуют		
2667.3	107185.62	114625.2	данные отсутствуют	данные отсутствуют		
2668.1	106743.4	115834.11	данные отсутствуют	данные отсутствуют		
2668.2	106742.86	115834.93	данные отсутствуют	данные отсутствуют		
2668.3	106736.55	115854.27	данные отсутствуют	данные отсутствуют		
2669.1	106054.46	116601.63	данные отсутствуют	данные отсутствуют		
2669.2	106053.76	116603.19	данные отсутствуют	данные отсутствуют		
2669.3	106053.09	116604.27	данные отсутствуют	данные отсутствуют		
2670.1	105502.95	114527.82	данные отсутствуют	данные отсутствуют		
2670.2	105503.15	114528.62	данные отсутствуют	данные отсутствуют		
2670.3	105503.15	114529.13	данные отсутствуют	данные отсутствуют		

Государственный регистратор		ФГИС ЕГРН
полное наименование должности	подпись	инициалы, фамилия

М.П.



**Описание местоположения объекта недвижимости**

<b>Сооружение</b>			
вид объекта недвижимости			
Лист № __ Раздела <b>5.1</b>	Всего листов раздела <b>5.1</b> : __	Всего разделов: __	Всего листов выписки: __
<b>26.04.2022 № 99/2022/463765396</b>			
Кадастровый номер:		<b>78:36:0000000:4659</b>	

Номер точки	Координаты, м		Радиус, м	Средняя квадратическая погрешность определения координат характерных точек контура, м	Глубина, высота, м	
	X	Y			H1	H2
1	2	3	4	5	6	7
2671.1	106026.04	116663.76	данные отсутствуют	данные отсутствуют		
2671.2	106026.66	116662.54	данные отсутствуют	данные отсутствуют		
2671.3	106051.54	116607.43	данные отсутствуют	данные отсутствуют		
2672.1	105750.6	114985.84	данные отсутствуют	данные отсутствуют		
2672.2	105772.25	114994.06	данные отсутствуют	данные отсутствуют		
2672.3	105779.81	114997.12	данные отсутствуют	данные отсутствуют		
2672.4	105785.73	114999.41	данные отсутствуют	данные отсутствуют		
2673.1	107603.02	114143.89	данные отсутствуют	данные отсутствуют		
2673.2	107604.09	114144.38	данные отсутствуют	данные отсутствуют		
2673.3	107608	114146.04	данные отсутствуют	данные отсутствуют		
2674.1	107244.5	114649.82	данные отсутствуют	данные отсутствуют		
2674.2	107243.54	114649.34	данные отсутствуют	данные отсутствуют		
2674.3	107242.94	114649.17	данные отсутствуют	данные отсутствуют		
2675.1	107806.72	114966.54	данные отсутствуют	данные отсутствуют		

Государственный регистратор		ФГИС ЕГРН
полное наименование должности	подпись	инициалы, фамилия

М.П.



**Описание местоположения объекта недвижимости**

<b>Сооружение</b>			
вид объекта недвижимости			
Лист № __ Раздела <b>5.1</b>	Всего листов раздела <b>5.1</b> : __	Всего разделов: __	Всего листов выписки: __
<b>26.04.2022 № 99/2022/463765396</b>			
Кадастровый номер:		<b>78:36:0000000:4659</b>	

Номер точки	Координаты, м		Радиус, м	Средняя квадратическая погрешность определения координат характерных точек контура, м	Глубина, высота, м	
	X	Y			H1	H2
1	2	3	4	5	6	7
2675.2	107816.18	114943.25	данные отсутствуют	данные отсутствуют		
2675.3	107816.62	114942.51	данные отсутствуют	данные отсутствуют		
2676.1	107562.92	114907.11	данные отсутствуют	данные отсутствуют		
2676.2	107578.67	114864.11	данные отсутствуют	данные отсутствуют		
2676.3	107579.71	114861.11	данные отсутствуют	данные отсутствуют		
2677.1	107599.89	114145.54	данные отсутствуют	данные отсутствуют		
2677.2	107599.58	114146.41	данные отсутствуют	данные отсутствуют		
2677.3	107594.58	114158.64	данные отсутствуют	данные отсутствуют		
2678.1	105599.77	114584.93	данные отсутствуют	данные отсутствуют		
2678.2	105600.03	114583.74	данные отсутствуют	данные отсутствуют		
2679.1	106021.06	116296.23	данные отсутствуют	данные отсутствуют		
2679.2	106030.34	116274.23	данные отсутствуют	данные отсутствуют		
2679.3	106030.97	116272.54	данные отсутствуют	данные отсутствуют		
2680.1	107511.1	114094.15	данные отсутствуют	данные отсутствуют		

Государственный регистратор		ФГИС ЕГРН
полное наименование должности	подпись	инициалы, фамилия

М.П.



**Описание местоположения объекта недвижимости**

<b>Сооружение</b>			
вид объекта недвижимости			
Лист № __ Раздела <b>5.1</b>	Всего листов раздела <b>5.1</b> : __	Всего разделов: __	Всего листов выписки: __
<b>26.04.2022 № 99/2022/463765396</b>			
Кадастровый номер:		<b>78:36:0000000:4659</b>	

Номер точки	Координаты, м		Радиус, м	Средняя квадратическая погрешность определения координат характерных точек контура, м	Глубина, высота, м	
	X	Y			H1	H2
1	2	3	4	5	6	7
2680.2	107510.65	114095.14	данные отсутствуют	данные отсутствуют		
2680.3	107493.29	114127.64	данные отсутствуют	данные отсутствуют		
2681.1	105503.76	114534.48	данные отсутствуют	данные отсутствуют		
2681.2	105504.31	114534.38	данные отсутствуют	данные отсутствуют		
2682.1	106024.16	116537.83	данные отсутствуют	данные отсутствуют		
2682.2	106031.39	116541.05	данные отсутствуют	данные отсутствуют		
2682.3	106041.45	116545.02	данные отсутствуют	данные отсутствуют		
2682.4	106045.01	116555.77	данные отсутствуют	данные отсутствуют		
2682.5	106045.79	116555.38	данные отсутствуют	данные отсутствуют		
2682.6	106094.73	116535.63	данные отсутствуют	данные отсутствуют		
2683.1	105726.15	114985.31	данные отсутствуют	данные отсутствуют		
2683.2	105726.36	114986.17	данные отсутствуют	данные отсутствуют		
2683.3	105729.61	114997.36	данные отсутствуют	данные отсутствуют		
2684.1	105889.05	114770.01	данные отсутствуют	данные отсутствуют		

Государственный регистратор		ФГИС ЕГРН
полное наименование должности	подпись	инициалы, фамилия

М.П.





**Описание местоположения объекта недвижимости**

<b>Сооружение</b>			
вид объекта недвижимости			
Лист № __ Раздела <b>5.1</b>	Всего листов раздела <b>5.1</b> : __	Всего разделов: __	Всего листов выписки: __
<b>26.04.2022 № 99/2022/463765396</b>			
Кадастровый номер:		<b>78:36:0000000:4659</b>	

Номер точки	Координаты, м		Радиус, м	Средняя квадратическая погрешность определения координат характерных точек контура, м	Глубина, высота, м	
	X	Y			H1	H2
1	2	3	4	5	6	7
2684.2	105892.24	114761.84	данные отсутствуют	данные отсутствуют		
2684.3	105894.36	114756.79	данные отсутствуют	данные отсутствуют		
2685.1	106882.34	114228.2	данные отсутствуют	данные отсутствуют		
2685.2	106878.83	114227.65	данные отсутствуют	данные отсутствуют		
2685.3	106878.2	114227.43	данные отсутствуют	данные отсутствуют		
2686.1	105649.51	114502.39	данные отсутствуют	данные отсутствуют		
2686.2	105650.09	114502.58	данные отсутствуют	данные отсутствуют		
2686.3	105689.2	114517.7	данные отсутствуют	данные отсутствуют		
2687.1	107633.24	114877.43	данные отсутствуют	данные отсутствуют		
2687.2	107633.61	114876.44	данные отсутствуют	данные отсутствуют		
2688.1	106680.96	115767.33	данные отсутствуют	данные отсутствуют		
2688.2	106680.24	115768.64	данные отсутствуют	данные отсутствуют		
2688.3	106678.99	115771.98	данные отсутствуют	данные отсутствуют		
2689.1	105505.49	114547	данные отсутствуют	данные отсутствуют		

Государственный регистратор		ФГИС ЕГРН
полное наименование должности	подпись	инициалы, фамилия

М.П.



**Описание местоположения объекта недвижимости**

<b>Сооружение</b>			
вид объекта недвижимости			
Лист № __ Раздела <b>5.1</b>	Всего листов раздела <b>5.1</b> : __	Всего разделов: __	Всего листов выписки: __
<b>26.04.2022 № 99/2022/463765396</b>			
Кадастровый номер:		<b>78:36:0000000:4659</b>	

Номер точки	Координаты, м		Радиус, м	Средняя квадратическая погрешность определения координат характерных точек контура, м	Глубина, высота, м	
	X	Y			H1	H2
1	2	3	4	5	6	7
2689.2	105505.67	114546.95	данные отсутствуют	данные отсутствуют		
2689.3	105506.02	114546.91	данные отсутствуют	данные отсутствуют		
2690.1	105905.76	114787.45	данные отсутствуют	данные отсутствуют		
2690.2	105928.44	114781.88	данные отсутствуют	данные отсутствуют		
2690.3	105929.31	114781.71	данные отсутствуют	данные отсутствуют		
2691.1	106456.5	115873.51	данные отсутствуют	данные отсутствуют		
2691.2	106456.84	115872.43	данные отсутствуют	данные отсутствуют		
2691.3	106460.51	115860.84	данные отсутствуют	данные отсутствуют		
2692.1	107064.79	114117.55	данные отсутствуют	данные отсутствуют		
2692.2	107064.74	114116.42	данные отсутствуют	данные отсутствуют		
2692.3	107064.37	114115.14	данные отсутствуют	данные отсутствуют		
2693.1	107647.35	114773.72	данные отсутствуют	данные отсутствуют		
2693.2	107650.99	114761.82	данные отсутствуют	данные отсутствуют		
2693.3	107651.38	114761	данные отсутствуют	данные отсутствуют		

Государственный регистратор		ФГИС ЕГРН
полное наименование должности	подпись	инициалы, фамилия

М.П.



**Описание местоположения объекта недвижимости**

<b>Сооружение</b>			
вид объекта недвижимости			
Лист № __ Раздела <b>5.1</b>	Всего листов раздела <b>5.1</b> : __	Всего разделов: __	Всего листов выписки: __
<b>26.04.2022 № 99/2022/463765396</b>			
Кадастровый номер:		<b>78:36:0000000:4659</b>	

Номер точки	Координаты, м		Радиус, м	Средняя квадратическая погрешность определения координат характерных точек контура, м	Глубина, высота, м	
	X	Y			H1	H2
1	2	3	4	5	6	7
2694.1	106045.01	116555.77	данные отсутствуют	данные отсутствуют		
2694.2	106052.48	116576.13	данные отсутствуют	данные отсутствуют		
2695.1	105642.67	114963.29	данные отсутствуют	данные отсутствуют		
2695.2	105641.26	114962.75	данные отсутствуют	данные отсутствуют		
2695.3	105550.92	114925.82	данные отсутствуют	данные отсутствуют		
2696.1	106858.03	114178.27	данные отсутствуют	данные отсутствуют		
2696.2	106857.8	114178.82	данные отсутствуют	данные отсутствуют		
2696.3	106854.41	114189.62	данные отсутствуют	данные отсутствуют		
2697.1	107184.57	114636.64	данные отсутствуют	данные отсутствуют		
2697.2	107184.19	114636.51	данные отсутствуют	данные отсутствуют		
2697.3	107183.88	114636.42	данные отсутствуют	данные отсутствуют		
2698.1	107803.38	114779.97	данные отсутствуют	данные отсутствуют		
2698.2	107804	114778.28	данные отсутствуют	данные отсутствуют		
2699.1	106237.58	116607.45	данные отсутствуют	данные отсутствуют		

Государственный регистратор		ФГИС ЕГРН
полное наименование должности	подпись	инициалы, фамилия

М.П.



**Описание местоположения объекта недвижимости**

<b>Сооружение</b>			
вид объекта недвижимости			
Лист № __ Раздела <b>5.1</b>	Всего листов раздела <b>5.1</b> : __	Всего разделов: __	Всего листов выписки: __
<b>26.04.2022 № 99/2022/463765396</b>			
Кадастровый номер:		<b>78:36:0000000:4659</b>	

Номер точки	Координаты, м		Радиус, м	Средняя квадратическая погрешность определения координат характерных точек контура, м	Глубина, высота, м	
	X	Y			H1	H2
1	2	3	4	5	6	7
2699.2	106255.66	116614.98	данные отсутствуют	данные отсутствуют		
2699.3	106267.26	116620.23	данные отсутствуют	данные отсутствуют		
2699.4	106266.89	116621.05	данные отсутствуют	данные отсутствуют		
2699.5	106259.3	116637.89	данные отсутствуют	данные отсутствуют		
2700.1	105645.01	114957.37	данные отсутствуют	данные отсутствуют		
2700.2	105643.45	114956.72	данные отсутствуют	данные отсутствуют		
2700.3	105553.27	114919.97	данные отсутствуют	данные отсутствуют		
2701.1	105936.08	114926.87	данные отсутствуют	данные отсутствуют		
2701.2	105935.12	114926.4	данные отсутствуют	данные отсутствуют		
2701.3	105919.26	114920.19	данные отсутствуют	данные отсутствуют		
2702.1	106473.24	116861	данные отсутствуют	данные отсутствуют		
2702.2	106479.32	116863.74	данные отсутствуют	данные отсутствуют		
2702.3	106540.83	116890.28	данные отсутствуют	данные отсутствуют		
2703.1	106657.15	115875.97	данные отсутствуют	данные отсутствуют		

Государственный регистратор		ФГИС ЕГРН
полное наименование должности	подпись	инициалы, фамилия

М.П.



**Описание местоположения объекта недвижимости**

<b>Сооружение</b>			
вид объекта недвижимости			
Лист № __ Раздела <b>5.1</b>	Всего листов раздела <b>5.1</b> : __	Всего разделов: __	Всего листов выписки: __
<b>26.04.2022 № 99/2022/463765396</b>			
Кадастровый номер:		<b>78:36:0000000:4659</b>	

Номер точки	Координаты, м		Радиус, м	Средняя квадратическая погрешность определения координат характерных точек контура, м	Глубина, высота, м	
	X	Y			H1	H2
1	2	3	4	5	6	7
2703.2	106676.46	115833.08	данные отсутствуют	данные отсутствуют		
2704.1	105960.38	114889.88	данные отсутствуют	данные отсутствуют		
2704.2	105953.66	114887.32	данные отсутствуют	данные отсутствуют		
2704.3	105952.87	114886.88	данные отсутствуют	данные отсутствуют		
2705.1	107104.95	114980.91	данные отсутствуют	данные отсутствуют		
2705.2	107105.32	114981.09	данные отсутствуют	данные отсутствуют		
2705.3	107110.31	114982.87	данные отсутствуют	данные отсутствуют		
2706.1	105899.04	114590.09	данные отсутствуют	данные отсутствуют		
2706.2	105896.01	114599.39	данные отсутствуют	данные отсутствуют		
2706.3	105895.58	114600.57	данные отсутствуют	данные отсутствуют		
2706.4	105878.73	114593.76	данные отсутствуют	данные отсутствуют		
2706.5	105827.45	114572.32	данные отсутствуют	данные отсутствуют		
2707.1	106267.26	116620.23	данные отсутствуют	данные отсутствуют		
2707.2	106297.01	116633.91	данные отсутствуют	данные отсутствуют		

Государственный регистратор		ФГИС ЕГРН
полное наименование должности	подпись	инициалы, фамилия

М.П.



**Описание местоположения объекта недвижимости**

<b>Сооружение</b>			
вид объекта недвижимости			
Лист № __ Раздела <b>5.1</b>	Всего листов раздела <b>5.1</b> : __	Всего разделов: __	Всего листов выписки: __
<b>26.04.2022 № 99/2022/463765396</b>			
Кадастровый номер:		<b>78:36:0000000:4659</b>	

Номер точки	Координаты, м		Радиус, м	Средняя квадратическая погрешность определения координат характерных точек контура, м	Глубина, высота, м	
	X	Y			H1	H2
1	2	3	4	5	6	7
2707.3	106297.8	116634.36	данные отсутствуют	данные отсутствуют		
2708.1	107107.05	114980.43	данные отсутствуют	данные отсутствуют		
2708.2	107108.56	114980.91	данные отсутствуют	данные отсутствуют		
2708.3	107110.79	114981.82	данные отсутствуют	данные отсутствуют		
2709.1	107614.35	114792.11	данные отсутствуют	данные отсутствуют		
2709.2	107614.73	114791.12	данные отсутствуют	данные отсутствуют		
2709.3	107618.22	114781.52	данные отсутствуют	данные отсутствуют		
2710.1	106960.33	115289.79	данные отсутствуют	данные отсутствуют		
2710.2	106956.64	115301.36	данные отсутствуют	данные отсутствуют		
2710.3	106974.6	115307.94	данные отсутствуют	данные отсутствуют		
2710.4	106990.32	115313.82	данные отсутствуют	данные отсутствуют		
2711.1	106961.41	115289.72	данные отсутствуют	данные отсутствуют		
2711.2	106962.01	115289.92	данные отсутствуют	данные отсутствуют		
2712.1	105808.33	116504.45	данные отсутствуют	данные отсутствуют		

Государственный регистратор		ФГИС ЕГРН
полное наименование должности	подпись	инициалы, фамилия

М.П.



**Описание местоположения объекта недвижимости**

<b>Сооружение</b>			
вид объекта недвижимости			
Лист № __ Раздела <b>5.1</b>	Всего листов раздела <b>5.1</b> : __	Всего разделов: __	Всего листов выписки: __
<b>26.04.2022 № 99/2022/463765396</b>			
Кадастровый номер:		<b>78:36:0000000:4659</b>	

Номер точки	Координаты, м		Радиус, м	Средняя квадратическая погрешность определения координат характерных точек контура, м	Глубина, высота, м	
	X	Y			H1	H2
1	2	3	4	5	6	7
2712.2	105806.74	116503.66	данные отсутствуют	данные отсутствуют		
2712.3	105796.54	116499.64	данные отсутствуют	данные отсутствуют		
2713.1	106322.6	116571.77	данные отсутствуют	данные отсутствуют		
2713.2	106321.52	116571.42	данные отсутствуют	данные отсутствуют		
2713.3	106297.71	116562.11	данные отсутствуют	данные отсутствуют		
2714.1	106378.73	116433.27	данные отсутствуют	данные отсутствуют		
2714.2	106377.97	116432.84	данные отсутствуют	данные отсутствуют		
2714.3	106353.44	116423.09	данные отсутствуют	данные отсутствуют		
2715.1	106437.92	115867.51	данные отсутствуют	данные отсутствуют		
2715.2	106437.59	115868.28	данные отсутствуют	данные отсутствуют		
2715.3	106434.52	115875.84	данные отсутствуют	данные отсутствуют		
2716.1	107170.59	114632.41	данные отсутствуют	данные отсутствуют		
2716.2	107169.56	114632.04	данные отсутствуют	данные отсутствуют		
2716.3	107167.9	114631.51	данные отсутствуют	данные отсутствуют		

Государственный регистратор		ФГИС ЕГРН
полное наименование должности	подпись	инициалы, фамилия

М.П.



**Описание местоположения объекта недвижимости**

<b>Сооружение</b>			
вид объекта недвижимости			
Лист № __ Раздела <b>5.1</b>	Всего листов раздела <b>5.1</b> : __	Всего разделов: __	Всего листов выписки: __
<b>26.04.2022 № 99/2022/463765396</b>			
Кадастровый номер:		<b>78:36:0000000:4659</b>	

Номер точки	Координаты, м		Радиус, м	Средняя квадратическая погрешность определения координат характерных точек контура, м	Глубина, высота, м	
	X	Y			H1	H2
1	2	3	4	5	6	7
2717.1	107711.36	114718.07	данные отсутствуют	данные отсутствуют		
2717.2	107712.63	114718.63	данные отсутствуют	данные отсутствуют		
2717.3	107728.71	114725.01	данные отсутствуют	данные отсутствуют		
2718.1	107538.04	114086.72	данные отсутствуют	данные отсутствуют		
2718.2	107534.31	114096.35	данные отсутствуют	данные отсутствуют		
2718.3	107470.07	114260.85	данные отсутствуют	данные отсутствуют		
2719.1	106243.55	116783.16	данные отсутствуют	данные отсутствуют		
2719.2	106244.03	116781.79	данные отсутствуют	данные отсутствуют		
2720.1	107210.28	114547.21	данные отсутствуют	данные отсутствуют		
2720.2	107209.51	114548.97	данные отсутствуют	данные отсутствуют		
2720.3	107209.26	114549.79	данные отсутствуют	данные отсутствуют		
2721.1	106246.62	116782.87	данные отсутствуют	данные отсутствуют		
2721.2	106246.25	116784.26	данные отсутствуют	данные отсутствуют		
2722.1	107180.02	114108.47	данные отсутствуют	данные отсутствуют		

Государственный регистратор		ФГИС ЕГРН
полное наименование должности	подпись	инициалы, фамилия

М.П.





**Описание местоположения объекта недвижимости**

<b>Сооружение</b>			
вид объекта недвижимости			
Лист № __ Раздела <b>5.1</b>	Всего листов раздела <b>5.1</b> : __	Всего разделов: __	Всего листов выписки: __
<b>26.04.2022 № 99/2022/463765396</b>			
Кадастровый номер:		<b>78:36:0000000:4659</b>	

Номер точки	Координаты, м		Радиус, м	Средняя квадратическая погрешность определения координат характерных точек контура, м	Глубина, высота, м	
	X	Y			H1	H2
1	2	3	4	5	6	7
2722.2	107179.58	114108.6	данные отсутствуют	данные отсутствуют		
2722.3	107178.83	114108.85	данные отсутствуют	данные отсутствуют		
2723.1	107108.44	114609.91	данные отсутствуют	данные отсутствуют		
2723.2	107108.93	114608.52	данные отсутствуют	данные отсутствуют		
2724.1	105795.22	116534.91	данные отсутствуют	данные отсутствуют		
2724.2	105796.14	116535.21	данные отсутствуют	данные отсутствуют		
2724.3	105803.62	116538.58	данные отсутствуют	данные отсутствуют		
2725.1	106184.71	116343.08	данные отсутствуют	данные отсутствуют		
2725.2	106186.97	116343.92	данные отсутствуют	данные отсутствуют		
2725.3	106192.19	116346.36	данные отсутствуют	данные отсутствуют		
2726.1	106464.88	116882.53	данные отсутствуют	данные отсутствуют		
2726.2	106465.35	116881.27	данные отсутствуют	данные отсутствуют		
2727.1	106834.76	114114.43	данные отсутствуют	данные отсутствуют		
2727.2	106835.43	114114.43	данные отсутствуют	данные отсутствуют		

Государственный регистратор		ФГИС ЕГРН
полное наименование должности	подпись	инициалы, фамилия

М.П.



**Описание местоположения объекта недвижимости**

<b>Сооружение</b>			
вид объекта недвижимости			
Лист № __ Раздела <b>5.1</b>	Всего листов раздела <b>5.1</b> : __	Всего разделов: __	Всего листов выписки: __
<b>26.04.2022 № 99/2022/463765396</b>			
Кадастровый номер:		<b>78:36:0000000:4659</b>	

Номер точки	Координаты, м		Радиус, м	Средняя квадратическая погрешность определения координат характерных точек контура, м	Глубина, высота, м	
	X	Y			H1	H2
1	2	3	4	5	6	7
2727.3	106846.26	114115.34	данные отсутствуют	данные отсутствуют		
2728.1	107532.93	114095.72	данные отсутствуют	данные отсутствуют		
2728.2	107534.31	114096.35	данные отсутствуют	данные отсутствуют		
2729.1	106191.91	116518.46	данные отсутствуют	данные отсутствуют		
2729.2	106195.21	116526.16	данные отсутствуют	данные отсутствуют		
2730.1	105897.59	114601.03	данные отсутствуют	данные отсутствуют		
2730.2	105896.54	114601.05	данные отсутствуют	данные отсутствуют		
2730.3	105896.18	114601.9	данные отсутствуют	данные отсутствуют		
2730.4	105886.44	114622.43	данные отсутствуют	данные отсутствуют		
2730.5	105879.38	114619.69	данные отсутствуют	данные отсутствуют		
2731.1	105880.66	114618.48	данные отсутствуют	данные отсутствуют		
2731.2	105881.41	114618.77	данные отсутствуют	данные отсутствуют		
2731.3	105890.66	114617.66	данные отсутствуют	данные отсутствуют		
2731.4	105897.33	114601.69	данные отсутствуют	данные отсутствуют		

Государственный регистратор		ФГИС ЕГРН
полное наименование должности	подпись	инициалы, фамилия

М.П.



**Описание местоположения объекта недвижимости**

<b>Сооружение</b>			
вид объекта недвижимости			
Лист № __ Раздела <b>5.1</b>	Всего листов раздела <b>5.1</b> : __	Всего разделов: __	Всего листов выписки: __
<b>26.04.2022 № 99/2022/463765396</b>			
Кадастровый номер:		<b>78:36:0000000:4659</b>	

Номер точки	Координаты, м		Радиус, м	Средняя квадратическая погрешность определения координат характерных точек контура, м	Глубина, высота, м	
	X	Y			H1	H2
1	2	3	4	5	6	7
2731.5	105897.59	114601.03	данные отсутствуют	данные отсутствуют		
2731.6	105909.17	114605.6	данные отсутствуют	данные отсутствуют		
2732.1	105896.54	114601.05	данные отсутствуют	данные отсутствуют		
2732.2	105895.58	114600.57	данные отсутствуют	данные отсутствуют		
2733.1	106389.89	116404.46	данные отсутствуют	данные отсутствуют		
2733.2	106435.75	116423.82	данные отсутствуют	данные отсутствуют		
2733.3	106543.79	116467.26	данные отсутствуют	данные отсутствуют		
2734.1	105682.23	114867.21	данные отсутствуют	данные отсутствуют		
2734.2	105723.66	114761.63	данные отсутствуют	данные отсутствуют		
2734.3	105745.13	114707.84	данные отсутствуют	данные отсутствуют		
2735.1	107733.5	114587.85	данные отсутствуют	данные отсутствуют		
2735.2	107742.37	114567.07	данные отсутствуют	данные отсутствуют		
2735.3	107760.04	114526.53	данные отсутствуют	данные отсутствуют		
2736.1	106800.67	115677.08	данные отсутствуют	данные отсутствуют		

Государственный регистратор		ФГИС ЕГРН
полное наименование должности	подпись	инициалы, фамилия

М.П.



**Описание местоположения объекта недвижимости**

<b>Сооружение</b>			
вид объекта недвижимости			
Лист № __ Раздела <b>5.1</b>	Всего листов раздела <b>5.1</b> : __	Всего разделов: __	Всего листов выписки: __
<b>26.04.2022 № 99/2022/463765396</b>			
Кадастровый номер:		<b>78:36:0000000:4659</b>	

Номер точки	Координаты, м		Радиус, м	Средняя квадратическая погрешность определения координат характерных точек контура, м	Глубина, высота, м	
	X	Y			H1	H2
1	2	3	4	5	6	7
2736.2	106800.3	115677.93	данные отсутствуют	данные отсутствуют		
2736.3	106792.45	115691.57	данные отсутствуют	данные отсутствуют		
2736.4	106787.25	115702.08	данные отсутствуют	данные отсутствуют		
2736.5	106793.13	115705.02	данные отсутствуют	данные отсутствуют		
2737.1	107475.14	115595.27	данные отсутствуют	данные отсутствуют		
2737.2	107490.72	115558.51	данные отсутствуют	данные отсутствуют		
2737.3	107537.53	115440.01	данные отсутствуют	данные отсутствуют		
2737.4	107556.22	115395.48	данные отсутствуют	данные отсутствуют		
2738.1	107498.68	115739.86	данные отсутствуют	данные отсутствуют		
2738.2	107501.92	115749.41	данные отсутствуют	данные отсутствуют		
2738.3	107501.98	115749.54	данные отсутствуют	данные отсутствуют		
2739.1	107446.48	115667.19	данные отсутствуют	данные отсутствуют		
2739.2	107442.02	115678.07	данные отсутствуют	данные отсутствуют		
2739.3	107396.29	115795.99	данные отсутствуют	данные отсутствуют		

Государственный регистратор		ФГИС ЕГРН
полное наименование должности	подпись	инициалы, фамилия

М.П.



**Описание местоположения объекта недвижимости**

<b>Сооружение</b>			
вид объекта недвижимости			
Лист № __ Раздела <b>5.1</b>	Всего листов раздела <b>5.1</b> : __	Всего разделов: __	Всего листов выписки: __
<b>26.04.2022 № 99/2022/463765396</b>			
Кадастровый номер:		<b>78:36:0000000:4659</b>	

Номер точки	Координаты, м		Радиус, м	Средняя квадратическая погрешность определения координат характерных точек контура, м	Глубина, высота, м	
	X	Y			H1	H2
1	2	3	4	5	6	7
2739.4	107385.11	115823.2	данные отсутствуют	данные отсутствуют		
2740.1	107235.6	115808.06	данные отсутствуют	данные отсутствуют		
2740.2	107239.08	115809.72	данные отсутствуют	данные отсутствуют		
2740.3	107240.2	115810.21	данные отсутствуют	данные отсутствуют		
2740.4	107248.78	115790.23	данные отсутствуют	данные отсутствуют		
2740.5	107276.88	115714.62	данные отсутствуют	данные отсутствуют		
2740.6	107278.21	115715.08	данные отсутствуют	данные отсутствуют		
2740.7	107289.38	115719.46	данные отсутствуют	данные отсутствуют		
2740.8	107289.76	115720.35	данные отсутствуют	данные отсутствуют		
2740.9	107286.85	115727.43	данные отсутствуют	данные отсутствуют		
2741.1	107154.06	115465.77	данные отсутствуют	данные отсутствуют		
2741.2	107153.59	115466.72	данные отсутствуют	данные отсутствуют		
2741.3	107132.18	115529.28	данные отсутствуют	данные отсутствуют		
2741.4	107136.4	115543.03	данные отсутствуют	данные отсутствуют		

Государственный регистратор		ФГИС ЕГРН
полное наименование должности	подпись	инициалы, фамилия

М.П.



**Описание местоположения объекта недвижимости**

<b>Сооружение</b>			
вид объекта недвижимости			
Лист № __ Раздела <b>5.1</b>	Всего листов раздела <b>5.1</b> : __	Всего разделов: __	Всего листов выписки: __
<b>26.04.2022 № 99/2022/463765396</b>			
Кадастровый номер:		<b>78:36:0000000:4659</b>	

Номер точки	Координаты, м		Радиус, м	Средняя квадратическая погрешность определения координат характерных точек контура, м	Глубина, высота, м	
	X	Y			H1	H2
1	2	3	4	5	6	7
2741.5	107153.61	115550.11	данные отсутствуют	данные отсутствуют		
2741.6	107141.19	115581.75	данные отсутствуют	данные отсутствуют		
2741.7	107138.77	115588.7	данные отсутствуют	данные отсутствуют		
2741.8	107133.71	115590.71	данные отсутствуют	данные отсутствуют		
2741.9	107127.32	115606.08	данные отсутствуют	данные отсутствуют		
2741.10	107124.74	115612.88	данные отсутствуют	данные отсутствуют		
2741.11	107108.14	115655.7	данные отсутствуют	данные отсутствуют		
2741.12	107073.02	115742.99	данные отсутствуют	данные отсутствуют		
2741.13	107070.46	115749.59	данные отсутствуют	данные отсутствуют		
2741.14	107068.81	115754.81	данные отсутствуют	данные отсутствуют		
2742.1	107141.19	115581.75	данные отсутствуют	данные отсутствуют		
2742.2	107140.15	115581.29	данные отсутствуют	данные отсутствуют		
2742.3	107120.1	115573.61	данные отсутствуют	данные отсутствуют		
2742.4	107116.02	115583.24	данные отсутствуют	данные отсутствуют		

Государственный регистратор		ФГИС ЕГРН
полное наименование должности	подпись	инициалы, фамилия

М.П.



**Описание местоположения объекта недвижимости**

<b>Сооружение</b>			
вид объекта недвижимости			
Лист № __ Раздела <b>5.1</b>	Всего листов раздела <b>5.1</b> : __	Всего разделов: __	Всего листов выписки: __
<b>26.04.2022 № 99/2022/463765396</b>			
Кадастровый номер:		<b>78:36:0000000:4659</b>	

Номер точки	Координаты, м		Радиус, м	Средняя квадратическая погрешность определения координат характерных точек контура, м	Глубина, высота, м	
	X	Y			H1	H2
1	2	3	4	5	6	7
2743.1	107236.11	115530.86	данные отсутствуют	данные отсутствуют		
2743.2	107229.21	115548.03	данные отсутствуют	данные отсутствуют		
2743.3	107228.95	115548.91	данные отсутствуют	данные отсутствуют		
2743.4	107331.94	115589.21	данные отсутствуют	данные отсутствуют		
2743.5	107323.81	115609.6	данные отсутствуют	данные отсутствуют		
2743.6	107339.03	115615.35	данные отсутствуют	данные отсутствуют		
2743.7	107381.16	115632.38	данные отсутствуют	данные отсутствуют		
2743.8	107381.43	115631.61	данные отсутствуют	данные отсутствуют		
2743.9	107399.98	115589.19	данные отсутствуют	данные отсутствуют		
2744.1	107028.71	115635.16	данные отсутствуют	данные отсутствуют		
2744.2	107038.96	115638.88	данные отсутствуют	данные отсутствуют		
2744.3	107039.92	115639.32	данные отсутствуют	данные отсутствуют		
2744.4	107045.31	115622.52	данные отсутствуют	данные отсутствуют		
2744.5	107075.02	115548.64	данные отсутствуют	данные отсутствуют		

Государственный регистратор		ФГИС ЕГРН
полное наименование должности	подпись	инициалы, фамилия

М.П.



**Описание местоположения объекта недвижимости**

<b>Сооружение</b>			
вид объекта недвижимости			
Лист № __ Раздела <b>5.1</b>	Всего листов раздела <b>5.1</b> : __	Всего разделов: __	Всего листов выписки: __
<b>26.04.2022 № 99/2022/463765396</b>			
Кадастровый номер:		<b>78:36:0000000:4659</b>	

Номер точки	Координаты, м		Радиус, м	Средняя квадратическая погрешность определения координат характерных точек контура, м	Глубина, высота, м	
	X	Y			H1	H2
1	2	3	4	5	6	7
2744.6	107077.81	115542.14	данные отсутствуют	данные отсутствуют		
2744.7	107118.39	115558.97	данные отсутствуют	данные отсутствуют		
2744.8	107128.54	115537.62	данные отсутствуют	данные отсутствуют		
2744.9	107163.67	115552.23	данные отсутствуют	данные отсутствуют		
2744.10	107164.29	115552.23	данные отсутствуют	данные отсутствуют		
2744.11	107164.66	115551.78	данные отсутствуют	данные отсутствуют		
2744.12	107174.33	115527.84	данные отсутствуют	данные отсутствуют		
2744.13	107218.88	115544.9	данные отсутствуют	данные отсутствуют		
2744.14	107226.2	115547.82	данные отсутствуют	данные отсутствуют		
2744.15	107226.6	115546.9	данные отсутствуют	данные отсутствуют		
2744.16	107233.65	115529.77	данные отсутствуют	данные отсутствуют		
2745.1	107050.52	115423.11	данные отсутствуют	данные отсутствуют		
2745.2	107020.49	115506.35	данные отсутствуют	данные отсутствуют		
2745.3	107009.36	115540.53	данные отсутствуют	данные отсутствуют		

Государственный регистратор		ФГИС ЕГРН
полное наименование должности	подпись	инициалы, фамилия

М.П.





**Описание местоположения объекта недвижимости**

<b>Сооружение</b>			
вид объекта недвижимости			
Лист № __ Раздела <b>5.1</b>	Всего листов раздела <b>5.1</b> : __	Всего разделов: __	Всего листов выписки: __
<b>26.04.2022 № 99/2022/463765396</b>			
Кадастровый номер:		<b>78:36:0000000:4659</b>	

Номер точки	Координаты, м		Радиус, м	Средняя квадратическая погрешность определения координат характерных точек контура, м	Глубина, высота, м	
	X	Y			H1	H2
1	2	3	4	5	6	7
2745.4	106996.96	115568.44	данные отсутствуют	данные отсутствуют		
2745.5	106948.96	115681.25	данные отсутствуют	данные отсутствуют		
2745.6	106937.36	115710.24	данные отсутствуют	данные отсутствуют		
2745.7	106936.98	115711.41	данные отсутствуют	данные отсутствуют		
2745.8	106938	115711.89	данные отсутствуют	данные отсутствуют		
2745.9	106968.08	115723.77	данные отсутствуют	данные отсутствуют		
2746.1	107027.63	115637.45	данные отсутствуют	данные отсутствуют		
2746.2	107038.06	115641.44	данные отсутствуют	данные отсутствуют		
2746.3	107039.01	115641.92	данные отсутствуют	данные отсутствуют		
2746.4	107010.47	115714.49	данные отсутствуют	данные отсутствуют		
2746.5	107007.37	115723.62	данные отсутствуют	данные отсутствуют		
2746.6	107028.2	115731.68	данные отсутствуют	данные отсутствуют		
2746.7	107028.62	115732.07	данные отсутствуют	данные отсутствуют		
2746.8	107029.21	115747.41	данные отсутствуют	данные отсутствуют		

Государственный регистратор		ФГИС ЕГРН
полное наименование должности	подпись	инициалы, фамилия

М.П.



**Описание местоположения объекта недвижимости**

<b>Сооружение</b>			
вид объекта недвижимости			
Лист № __ Раздела <b>5.1</b>	Всего листов раздела <b>5.1</b> : __	Всего разделов: __	Всего листов выписки: __
<b>26.04.2022 № 99/2022/463765396</b>			
Кадастровый номер:		<b>78:36:0000000:4659</b>	

Номер точки	Координаты, м		Радиус, м	Средняя квадратическая погрешность определения координат характерных точек контура, м	Глубина, высота, м	
	X	Y			H1	H2
1	2	3	4	5	6	7
2746.9	107229.28	115829.13	данные отсутствуют	данные отсутствуют		
2746.10	107230.17	115831.38	данные отсутствуют	данные отсутствуют		
2746.11	107269.42	115848.41	данные отсутствуют	данные отсутствуют		
2746.12	107278.49	115825.78	данные отсутствуют	данные отсутствуют		
2747.1	107000.71	115829.16	данные отсутствуют	данные отсутствуют		
2747.2	107000.85	115828.54	данные отсутствуют	данные отсутствуют		
2747.3	107015.22	115793.47	данные отсутствуют	данные отсутствуют		
2747.4	107019.62	115795.21	данные отсутствуют	данные отсутствуют		
2748.1	107231.58	115922.38	данные отсутствуют	данные отсутствуют		
2748.2	107231.83	115921.8	данные отсутствуют	данные отсутствуют		
2748.3	107243.81	115893.33	данные отсутствуют	данные отсутствуют		
2748.4	107238.71	115891.12	данные отсутствуют	данные отсутствуют		
2749.1	106487.67	114552.56	данные отсутствуют	данные отсутствуют		
2749.2	106434.97	114567.44	данные отсутствуют	данные отсутствуют		

Государственный регистратор		ФГИС ЕГРН
полное наименование должности	подпись	инициалы, фамилия

М.П.



**Описание местоположения объекта недвижимости**

<b>Сооружение</b>			
вид объекта недвижимости			
Лист № __ Раздела <b>5.1</b>	Всего листов раздела <b>5.1</b> : __	Всего разделов: __	Всего листов выписки: __
<b>26.04.2022 № 99/2022/463765396</b>			
Кадастровый номер:		<b>78:36:0000000:4659</b>	

Номер точки	Координаты, м		Радиус, м	Средняя квадратическая погрешность определения координат характерных точек контура, м	Глубина, высота, м	
	X	Y			H1	H2
1	2	3	4	5	6	7
2749.3	106404.38	114576.41	данные отсутствуют	данные отсутствуют		
2749.4	106388.15	114580.71	данные отсутствуют	данные отсутствуют		
2749.5	106380.87	114578.01	данные отсутствуют	данные отсутствуют		
2749.6	106341.41	114563.18	данные отсутствуют	данные отсутствуют		
2749.7	106310.95	114551.28	данные отсутствуют	данные отсутствуют		
2749.8	106310.58	114551.95	данные отсутствуют	данные отсутствуют		
2749.9	106300.13	114579.75	данные отсутствуют	данные отсутствуют		
2750.1	105960.8	115754.4	данные отсутствуют	данные отсутствуют		
2750.2	105960.44	115755.07	данные отсутствуют	данные отсутствуют		
2750.3	105947.32	115787.56	данные отсутствуют	данные отсутствуют		
2751.1	106507.58	115632.02	данные отсутствуют	данные отсутствуют		
2751.2	106500.55	115629.1	данные отсутствуют	данные отсутствуют		
2751.3	106452.69	115609.03	данные отсутствуют	данные отсутствуют		
2752.1	105766.2	115998.64	данные отсутствуют	данные отсутствуют		

Государственный регистратор		ФГИС ЕГРН
полное наименование должности	подпись	инициалы, фамилия

М.П.



**Описание местоположения объекта недвижимости**

<b>Сооружение</b>			
вид объекта недвижимости			
Лист № __ Раздела <b>5.1</b>	Всего листов раздела <b>5.1</b> : __	Всего разделов: __	Всего листов выписки: __
<b>26.04.2022 № 99/2022/463765396</b>			
Кадастровый номер:		<b>78:36:0000000:4659</b>	

Номер точки	Координаты, м		Радиус, м	Средняя квадратическая погрешность определения координат характерных точек контура, м	Глубина, высота, м	
	X	Y			H1	H2
1	2	3	4	5	6	7
2752.2	105765.04	115998.15	данные отсутствуют	данные отсутствуют		
2752.3	105763.66	115997.81	данные отсутствуют	данные отсутствуют		
2752.4	105763.2	115999.06	данные отсутствуют	данные отсутствуют		
2752.5	105757.81	116013.29	данные отсутствуют	данные отсутствуют		
2753.1	105937.18	115979.63	данные отсутствуют	данные отсутствуют		
2753.2	105936.88	115980.4	данные отсутствуют	данные отсутствуют		
2753.3	105930.37	115996.46	данные отсутствуют	данные отсутствуют		
2754.1	106280.52	114540.21	данные отсутствуют	данные отсутствуют		
2754.2	106280.91	114539.51	данные отсутствуют	данные отсутствуют		
2754.3	106291.46	114512.53	данные отсутствуют	данные отсутствуют		
2755.1	106649.2	115262.34	данные отсутствуют	данные отсутствуют		
2755.2	106666.54	115268.66	данные отсутствуют	данные отсутствуют		
2755.3	106682.49	115275.19	данные отсутствуют	данные отсутствуют		
2756.1	106731.43	115235.61	данные отсутствуют	данные отсутствуют		

Государственный регистратор		ФГИС ЕГРН
полное наименование должности	подпись	инициалы, фамилия

М.П.



**Описание местоположения объекта недвижимости**

<b>Сооружение</b>			
вид объекта недвижимости			
Лист № __ Раздела <b>5.1</b>	Всего листов раздела <b>5.1</b> : __	Всего разделов: __	Всего листов выписки: __
<b>26.04.2022 № 99/2022/463765396</b>			
Кадастровый номер:		<b>78:36:0000000:4659</b>	

Номер точки	Координаты, м		Радиус, м	Средняя квадратическая погрешность определения координат характерных точек контура, м	Глубина, высота, м	
	X	Y			H1	H2
1	2	3	4	5	6	7
2756.2	106731.91	115235.85	данные отсутствуют	данные отсутствуют		
2756.3	106739.54	115239.08	данные отсутствуют	данные отсутствуют		
2757.1	106514.03	114143.72	данные отсутствуют	данные отсутствуют		
2757.2	106503.9	114139.67	данные отсутствуют	данные отсутствуют		
2757.3	106494.08	114167.22	данные отсутствуют	данные отсутствуют		
2757.4	106493.79	114168.05	данные отсутствуют	данные отсутствуют		
2758.1	106630.21	114243.98	данные отсутствуют	данные отсутствуют		
2758.2	106631.45	114239.21	данные отсутствуют	данные отсутствуют		
2758.3	106631.32	114238.87	данные отсутствуют	данные отсутствуют		
2758.4	106613.19	114231.84	данные отсутствуют	данные отсутствуют		
2758.5	106612.48	114231.57	данные отсутствуют	данные отсутствуют		
2758.6	106619.78	114211.01	данные отсутствуют	данные отсутствуют		
2758.7	106584.31	114199.43	данные отсутствуют	данные отсутствуют		
2758.8	106583.87	114200.76	данные отсутствуют	данные отсутствуют		

Государственный регистратор		ФГИС ЕГРН
полное наименование должности	подпись	инициалы, фамилия

М.П.



**Описание местоположения объекта недвижимости**

<b>Сооружение</b>			
вид объекта недвижимости			
Лист № __ Раздела <b>5.1</b>	Всего листов раздела <b>5.1</b> : __	Всего разделов: __	Всего листов выписки: __
<b>26.04.2022 № 99/2022/463765396</b>			
Кадастровый номер:		<b>78:36:0000000:4659</b>	

Номер точки	Координаты, м		Радиус, м	Средняя квадратическая погрешность определения координат характерных точек контура, м	Глубина, высота, м	
	X	Y			H1	H2
1	2	3	4	5	6	7
2758.9	106580.83	114209.62	данные отсутствуют	данные отсутствуют		
2759.1	106536.82	114182.52	данные отсутствуют	данные отсутствуют		
2759.2	106576.76	114196.5	данные отсутствуют	данные отсутствуют		
2759.3	106577.13	114195.73	данные отсутствуют	данные отсутствуют		
2759.4	106590.98	114158.04	данные отсутствуют	данные отсутствуют		
2759.5	106603.42	114162.53	данные отсутствуют	данные отсутствуют		
2760.1	106691.58	114083.2	данные отсутствуют	данные отсутствуют		
2760.2	106691.73	114082.68	данные отсутствуют	данные отсутствуют		
2760.3	106692.12	114082.05	данные отсутствуют	данные отсутствуют		
2760.4	106689.83	114074.63	данные отсутствуют	данные отсутствуют		
2761.1	107003.7	113858.46	данные отсутствуют	данные отсутствуют		
2761.2	106998.81	113842.79	данные отсутствуют	данные отсутствуют		
2761.3	106996.26	113833.14	данные отсутствуют	данные отсутствуют		
2761.4	106998.64	113825.37	данные отсутствуют	данные отсутствуют		

Государственный регистратор		ФГИС ЕГРН
полное наименование должности	подпись	инициалы, фамилия

М.П.



**Описание местоположения объекта недвижимости**

<b>Сооружение</b>			
вид объекта недвижимости			
Лист № __ Раздела <b>5.1</b>	Всего листов раздела <b>5.1</b> : __	Всего разделов: __	Всего листов выписки: __
<b>26.04.2022 № 99/2022/463765396</b>			
Кадастровый номер:		<b>78:36:0000000:4659</b>	

Номер точки	Координаты, м		Радиус, м	Средняя квадратическая погрешность определения координат характерных точек контура, м	Глубина, высота, м	
	X	Y			H1	H2
1	2	3	4	5	6	7
2761.5	106997.5	113825.32	данные отсутствуют	данные отсутствуют		
2761.6	106985.77	113828.94	данные отсутствуют	данные отсутствуют		
2761.7	106985.41	113827	данные отсутствуют	данные отсутствуют		
2761.8	106976.06	113829.68	данные отсутствуют	данные отсутствуют		
2762.1	107064.13	113757.16	данные отсутствуют	данные отсутствуют		
2762.2	107018.81	113771.81	данные отсутствуют	данные отсутствуют		
2762.3	107017.78	113772.24	данные отсутствуют	данные отсутствуют		
2762.4	107018.72	113775.46	данные отсутствуют	данные отсутствуют		
2762.5	107005.78	113800	данные отсутствуют	данные отсутствуют		
2762.6	106999.81	113820.89	данные отсутствуют	данные отсутствуют		
2762.7	106996.8	113819.86	данные отсутствуют	данные отсутствуют		
2762.8	106993.18	113807.89	данные отсутствуют	данные отсутствуют		
2763.1	106826.22	113885.65	данные отсутствуют	данные отсутствуют		
2763.2	106823.34	113875.88	данные отсутствуют	данные отсутствуют		

Государственный регистратор		ФГИС ЕГРН
полное наименование должности	подпись	инициалы, фамилия

М.П.



**Описание местоположения объекта недвижимости**

<b>Сооружение</b>			
вид объекта недвижимости			
Лист № __ Раздела <b>5.1</b>	Всего листов раздела <b>5.1</b> : __	Всего разделов: __	Всего листов выписки: __
<b>26.04.2022 № 99/2022/463765396</b>			
Кадастровый номер:		<b>78:36:0000000:4659</b>	

Номер точки	Координаты, м		Радиус, м	Средняя квадратическая погрешность определения координат характерных точек контура, м	Глубина, высота, м	
	X	Y			H1	H2
1	2	3	4	5	6	7
2763.3	106800.08	113881.86	данные отсутствуют	данные отсутствуют		
2763.4	106795.83	113883.09	данные отсутствуют	данные отсутствуют		
2763.5	106778.33	113887.74	данные отсутствуют	данные отсутствуют		
2763.6	106776.95	113888.15	данные отсутствуют	данные отсутствуют		
2763.7	106800.19	113966.2	данные отсутствуют	данные отсутствуют		
2763.8	106817.77	114030.05	данные отсутствуют	данные отсутствуют		
2764.1	107138.93	113584.73	данные отсутствуют	данные отсутствуют		
2764.2	107136.95	113585.6	данные отсутствуют	данные отсутствуют		
2764.3	107137.5	113587.65	данные отсутствуют	данные отсутствуют		
2764.4	107148.14	113624.99	данные отсутствуют	данные отсутствуют		
2764.5	107149.39	113626.77	данные отсутствуют	данные отсутствуют		
2764.6	107165.36	113648.23	данные отсутствуют	данные отсутствуют		
2764.7	107166.29	113652.23	данные отсутствуют	данные отсутствуют		
2764.8	107160.66	113667.8	данные отсутствуют	данные отсутствуют		

Государственный регистратор		ФГИС ЕГРН
полное наименование должности	подпись	инициалы, фамилия

М.П.





**Описание местоположения объекта недвижимости**

<b>Сооружение</b>			
вид объекта недвижимости			
Лист № __ Раздела <b>5.1</b>	Всего листов раздела <b>5.1</b> : __	Всего разделов: __	Всего листов выписки: __
<b>26.04.2022 № 99/2022/463765396</b>			
Кадастровый номер:		<b>78:36:0000000:4659</b>	

Номер точки	Координаты, м		Радиус, м	Средняя квадратическая погрешность определения координат характерных точек контура, м	Глубина, высота, м	
	X	Y			H1	H2
1	2	3	4	5	6	7
2764.9	107167.48	113690.41	данные отсутствуют	данные отсутствуют		
2764.10	107167.76	113691.87	данные отсутствуют	данные отсутствуют		
2764.11	107166.95	113692.25	данные отсутствуют	данные отсутствуют		
2764.12	107165.3	113692.86	данные отсутствуют	данные отсутствуют		
2764.13	107087.21	113717.07	данные отсутствуют	данные отсутствуют		
2764.14	107007.38	113739.92	данные отсутствуют	данные отсутствуют		
2764.15	107006.8	113739.84	данные отсутствуют	данные отсутствуют		
2764.16	106979.31	113747.3	данные отсутствуют	данные отсутствуют		
2764.17	106964.57	113752.34	данные отсутствуют	данные отсутствуют		
2764.18	106958.44	113753.53	данные отсутствуют	данные отсутствуют		
2764.19	106835.21	113790.24	данные отсутствуют	данные отсутствуют		
2765.1	107167.46	113951.09	данные отсутствуют	данные отсутствуют		
2765.2	107169.9	113960.93	данные отсутствуют	данные отсутствуют		
2765.3	107170.95	113960.62	данные отсутствуют	данные отсутствуют		

Государственный регистратор		ФГИС ЕГРН
полное наименование должности	подпись	инициалы, фамилия

М.П.



**Описание местоположения объекта недвижимости**

<b>Сооружение</b>			
вид объекта недвижимости			
Лист № __ Раздела <b>5.1</b>	Всего листов раздела <b>5.1</b> : __	Всего разделов: __	Всего листов выписки: __
<b>26.04.2022 № 99/2022/463765396</b>			
Кадастровый номер:		<b>78:36:0000000:4659</b>	

Номер точки	Координаты, м		Радиус, м	Средняя квадратическая погрешность определения координат характерных точек контура, м	Глубина, высота, м	
	X	Y			H1	H2
1	2	3	4	5	6	7
2765.4	107171.74	113962.14	данные отсутствуют	данные отсутствуют		
2765.5	107172.04	113963.26	данные отсутствуют	данные отсутствуют		
2765.6	107177.84	113961.44	данные отсутствуют	данные отсутствуют		
2765.7	107194.44	114017.29	данные отсутствуют	данные отсутствуют		
2766.1	107058.67	113960.32	данные отсутствуют	данные отсутствуют		
2766.2	107060.29	113965.81	данные отсутствуют	данные отсутствуют		
2766.3	107060.65	113966.86	данные отсутствуют	данные отсутствуют		
2766.4	107088.22	113958.45	данные отсутствуют	данные отсутствуют		
2766.5	107126.01	113977.6	данные отсутствуют	данные отсутствуют		
2766.6	107132.42	113975.54	данные отсутствуют	данные отсутствуют		
2766.7	107132.45	113976.31	данные отсутствуют	данные отсутствуют		
2766.8	107133.9	113980.62	данные отсутствуют	данные отсутствуют		
2767.1	107187.8	113769.29	данные отсутствуют	данные отсутствуют		
2767.2	107188.13	113767.33	данные отсутствуют	данные отсутствуют		

Государственный регистратор		ФГИС ЕГРН
полное наименование должности	подпись	инициалы, фамилия

М.П.



**Описание местоположения объекта недвижимости**

<b>Сооружение</b>			
вид объекта недвижимости			
Лист № __ Раздела <b>5.1</b>	Всего листов раздела <b>5.1</b> : __	Всего разделов: __	Всего листов выписки: __
<b>26.04.2022 № 99/2022/463765396</b>			
Кадастровый номер:		<b>78:36:0000000:4659</b>	

Номер точки	Координаты, м		Радиус, м	Средняя квадратическая погрешность определения координат характерных точек контура, м	Глубина, высота, м	
	X	Y			H1	H2
1	2	3	4	5	6	7
2767.3	107188.27	113766.39	данные отсутствуют	данные отсутствуют		
2767.4	107188.77	113763.92	данные отсутствуют	данные отсутствуют		
2767.5	107188.89	113762.77	данные отсутствуют	данные отсутствуют		
2767.6	107169.18	113697.03	данные отсутствуют	данные отсутствуют		
2767.7	107168.68	113697.26	данные отсутствуют	данные отсутствуют		
2767.8	107168.14	113695.81	данные отсутствуют	данные отсутствуют		
2767.9	107166.95	113692.25	данные отсутствуют	данные отсутствуют		
2768.1	107127.07	113790.06	данные отсутствуют	данные отсутствуют		
2768.2	107128.38	113789.53	данные отсутствуют	данные отсутствуют		
2768.3	107174.56	113770.17	данные отсутствуют	данные отсутствуют		
2768.4	107186.79	113767.61	данные отсутствуют	данные отсутствуют		
2768.5	107188.13	113767.33	данные отсутствуют	данные отсутствуют		
2769.1	107128.38	113789.53	данные отсутствуют	данные отсутствуют		
2769.2	107128.65	113790.49	данные отсутствуют	данные отсутствуют		

Государственный регистратор		ФГИС ЕГРН
полное наименование должности	подпись	инициалы, фамилия

М.П.



**Описание местоположения объекта недвижимости**

<b>Сооружение</b>			
вид объекта недвижимости			
Лист № __ Раздела <b>5.1</b>	Всего листов раздела <b>5.1</b> : __	Всего разделов: __	Всего листов выписки: __
<b>26.04.2022 № 99/2022/463765396</b>			
Кадастровый номер:		<b>78:36:0000000:4659</b>	

Номер точки	Координаты, м		Радиус, м	Средняя квадратическая погрешность определения координат характерных точек контура, м	Глубина, высота, м	
	X	Y			H1	H2
1	2	3	4	5	6	7
2769.3	107132.83	113802.88	данные отсутствуют	данные отсутствуют		
2769.4	107122.77	113805.8	данные отсутствуют	данные отсутствуют		
2770.1	107053.16	114011.26	данные отсутствуют	данные отсутствуют		
2770.2	107011.66	113877.4	данные отсутствуют	данные отсутствуют		
2770.3	107012.6	113876.96	данные отсутствуют	данные отсутствуют		
2770.4	107029.51	113871.45	данные отсутствуют	данные отсутствуют		
2770.5	107038.6	113858.84	данные отсутствуют	данные отсутствуют		
2770.6	107112.4	113837.14	данные отсутствуют	данные отсутствуют		
2770.7	107113.03	113838.97	данные отсутствуют	данные отсутствуют		
2770.8	107113.62	113841.36	данные отсутствуют	данные отсутствуют		
2770.9	107114.36	113843.34	данные отсутствуют	данные отсутствуют		
2771.1	107002.92	113743.31	данные отсутствуют	данные отсутствуют		
2771.2	107003.23	113745.77	данные отсутствуют	данные отсутствуют		
2771.3	107015.41	113787.4	данные отсутствуют	данные отсутствуют		

Государственный регистратор		ФГИС ЕГРН
полное наименование должности	подпись	инициалы, фамилия

М.П.



**Описание местоположения объекта недвижимости**

<b>Сооружение</b>			
вид объекта недвижимости			
Лист № __ Раздела <b>5.1</b>	Всего листов раздела <b>5.1</b> : __	Всего разделов: __	Всего листов выписки: __
<b>26.04.2022 № 99/2022/463765396</b>			
Кадастровый номер:		<b>78:36:0000000:4659</b>	

Номер точки	Координаты, м		Радиус, м	Средняя квадратическая погрешность определения координат характерных точек контура, м	Глубина, высота, м	
	X	Y			H1	H2
1	2	3	4	5	6	7
2771.4	107007.89	113800.76	данные отсутствуют	данные отсутствуют		
2771.5	107007.63	113801.87	данные отсутствуют	данные отсутствуют		
2771.6	107000.38	113824.25	данные отсутствуют	данные отсутствуют		
2771.7	106998.22	113833.05	данные отсутствуют	данные отсутствуют		
2771.8	107010.98	113875.34	данные отсутствуют	данные отсутствуют		
2771.9	107012.54	113874.64	данные отсутствуют	данные отсутствуют		
2771.10	107027.54	113869.24	данные отсутствуют	данные отсутствуют		
2771.11	107037.21	113856.3	данные отсутствуют	данные отсутствуют		
2771.12	107054.16	113851.06	данные отсутствуют	данные отсутствуют		
2771.13	107085.94	113841.95	данные отсутствуют	данные отсутствуют		
2771.14	107113.43	113833.62	данные отсутствуют	данные отсутствуют		
2771.15	107114.44	113836.36	данные отсутствуют	данные отсутствуют		
2771.16	107114.66	113837.19	данные отсутствуют	данные отсутствуют		
2771.17	107114.92	113838.51	данные отсутствуют	данные отсутствуют		

Государственный регистратор		ФГИС ЕГРН
полное наименование должности	подпись	инициалы, фамилия

М.П.



**Описание местоположения объекта недвижимости**

<b>Сооружение</b>			
вид объекта недвижимости			
Лист № __ Раздела <b>5.1</b>	Всего листов раздела <b>5.1</b> : __	Всего разделов: __	Всего листов выписки: __
<b>26.04.2022 № 99/2022/463765396</b>			
Кадастровый номер:		<b>78:36:0000000:4659</b>	

Номер точки	Координаты, м		Радиус, м	Средняя квадратическая погрешность определения координат характерных точек контура, м	Глубина, высота, м	
	X	Y			H1	H2
1	2	3	4	5	6	7
2771.18	107116.73	113838.08	данные отсутствуют	данные отсутствуют		
2771.19	107118.68	113837.54	данные отсутствуют	данные отсутствуют		
2772.1	107044.76	113521.2	данные отсутствуют	данные отсутствуют		
2772.2	107047.55	113530.22	данные отсутствуют	данные отсутствуют		
2772.3	107046.37	113530.69	данные отсутствуют	данные отсутствуют		
2773.1	107072.48	113619.04	данные отсутствуют	данные отсутствуют		
2773.2	107071.75	113616.73	данные отсутствуют	данные отсутствуют		
2773.3	107071.64	113616.07	данные отсутствуют	данные отсутствуют		
2773.4	107069.9	113616.81	данные отсутствуют	данные отсутствуют		
2773.5	107046.1	113623.28	данные отсутствуют	данные отсутствуют		
2773.6	107041.27	113624.49	данные отсутствуют	данные отсутствуют		
2773.7	107040.06	113621.7	данные отсутствуют	данные отсутствуют		
2773.8	107005.74	113633.31	данные отсутствуют	данные отсутствуют		
2774.1	107167.76	113691.87	данные отсутствуют	данные отсутствуют		

Государственный регистратор		ФГИС ЕГРН
полное наименование должности	подпись	инициалы, фамилия

М.П.



**Описание местоположения объекта недвижимости**

<b>Сооружение</b>			
вид объекта недвижимости			
Лист № __ Раздела <b>5.1</b>	Всего листов раздела <b>5.1</b> : __	Всего разделов: __	Всего листов выписки: __
<b>26.04.2022 № 99/2022/463765396</b>			
Кадастровый номер:		<b>78:36:0000000:4659</b>	

Номер точки	Координаты, м		Радиус, м	Средняя квадратическая погрешность определения координат характерных точек контура, м	Глубина, высота, м	
	X	Y			H1	H2
1	2	3	4	5	6	7
2774.2	107171.43	113690.62	данные отсутствуют	данные отсутствуют		
2774.3	107185.44	113686.42	данные отсутствуют	данные отсутствуют		
2774.4	107202.18	113681.63	данные отсутствуют	данные отсутствуют		
2774.5	107207.87	113679.68	данные отсутствуют	данные отсутствуют		
2774.6	107207.5	113678.24	данные отсутствуют	данные отсутствуют		
2775.1	107488.41	113607.25	данные отсутствуют	данные отсутствуют		
2775.2	107487.19	113604.23	данные отсутствуют	данные отсутствуют		
2775.3	107486.39	113602.22	данные отсутствуют	данные отсутствуют		
2775.4	107485.24	113598.77	данные отсутствуют	данные отсутствуют		
2775.5	107520.78	113588.14	данные отсутствуют	данные отсутствуют		
2775.6	107533.15	113584.35	данные отсутствуют	данные отсутствуют		
2776.1	107487.19	113604.23	данные отсутствуют	данные отсутствуют		
2776.2	107489.59	113603.4	данные отсутствуют	данные отсутствуют		
2776.3	107490.49	113603.08	данные отсутствуют	данные отсутствуют		

Государственный регистратор		ФГИС ЕГРН
полное наименование должности	подпись	инициалы, фамилия

М.П.



**Описание местоположения объекта недвижимости**

<b>Сооружение</b>			
вид объекта недвижимости			
Лист № __ Раздела <b>5.1</b>	Всего листов раздела <b>5.1</b> : __	Всего разделов: __	Всего листов выписки: __
<b>26.04.2022 № 99/2022/463765396</b>			
Кадастровый номер:		<b>78:36:0000000:4659</b>	

Номер точки	Координаты, м		Радиус, м	Средняя квадратическая погрешность определения координат характерных точек контура, м	Глубина, высота, м	
	X	Y			H1	H2
1	2	3	4	5	6	7
2776.4	107537.31	113616.42	данные отсутствуют	данные отсутствуют		
2777.1	107271.76	113677.31	данные отсутствуют	данные отсутствуют		
2777.2	107271.47	113675.97	данные отсутствуют	данные отсутствуют		
2777.3	107271.77	113675.85	данные отсутствуют	данные отсутствуют		
2777.4	107272.59	113676.02	данные отсутствуют	данные отсутствуют		
2777.5	107272.82	113677.02	данные отсутствуют	данные отсутствуют		
2777.6	107272.59	113677.82	данные отсутствуют	данные отсутствуют		
2777.7	107255.78	113692.14	данные отсутствуют	данные отсутствуют		
2778.1	107316.79	113770.2	данные отсутствуют	данные отсутствуют		
2778.2	107330.51	113765.97	данные отсутствуют	данные отсутствуют		
2778.3	107340.24	113733.65	данные отсутствуют	данные отсутствуют		
2778.4	107340.83	113734.06	данные отсутствуют	данные отсутствуют		
2778.5	107353.18	113738.6	данные отсутствуют	данные отсутствуют		
2778.6	107364.33	113711.81	данные отсутствуют	данные отсутствуют		

Государственный регистратор		ФГИС ЕГРН
полное наименование должности	подпись	инициалы, фамилия

М.П.





**Описание местоположения объекта недвижимости**

<b>Сооружение</b>			
вид объекта недвижимости			
Лист № __ Раздела <b>5.1</b>	Всего листов раздела <b>5.1</b> : __	Всего разделов: __	Всего листов выписки: __
<b>26.04.2022 № 99/2022/463765396</b>			
Кадастровый номер:		<b>78:36:0000000:4659</b>	

Номер точки	Координаты, м		Радиус, м	Средняя квадратическая погрешность определения координат характерных точек контура, м	Глубина, высота, м	
	X	Y			H1	H2
1	2	3	4	5	6	7
2779.1	107413.35	113644.42	данные отсутствуют	данные отсутствуют		
2779.2	107399.39	113639.11	данные отсутствуют	данные отсутствуют		
2779.3	107396.61	113627.62	данные отсутствуют	данные отсутствуют		
2779.4	107396.38	113626.66	данные отсутствуют	данные отсутствуют		
2779.5	107358.25	113637.5	данные отсутствуют	данные отсутствуют		
2779.6	107315.37	113649.93	данные отсутствуют	данные отсутствуют		
2779.7	107315.67	113651.02	данные отсутствуют	данные отсутствуют		
2779.8	107328.15	113721.24	данные отсутствуют	данные отсутствуют		
2779.9	107342.82	113726.16	данные отсутствуют	данные отсутствуют		
2779.10	107341.23	113731.18	данные отсутствуют	данные отсутствуют		
2779.11	107341.86	113731.43	данные отсутствуют	данные отсутствуют		
2779.12	107352.86	113735.73	данные отсутствуют	данные отсутствуют		
2779.13	107362.79	113711.28	данные отсутствуют	данные отсутствуют		
2780.1	107362.38	113757.01	данные отсутствуют	данные отсутствуют		

Государственный регистратор		ФГИС ЕГРН
полное наименование должности	подпись	инициалы, фамилия

М.П.



**Описание местоположения объекта недвижимости**

<b>Сооружение</b>			
вид объекта недвижимости			
Лист № __ Раздела <b>5.1</b>	Всего листов раздела <b>5.1</b> : __	Всего разделов: __	Всего листов выписки: __
<b>26.04.2022 № 99/2022/463765396</b>			
Кадастровый номер:		<b>78:36:0000000:4659</b>	

Номер точки	Координаты, м		Радиус, м	Средняя квадратическая погрешность определения координат характерных точек контура, м	Глубина, высота, м	
	X	Y			H1	H2
1	2	3	4	5	6	7
2780.2	107336.99	113747.91	данные отсутствуют	данные отсутствуют		
2780.3	107334.91	113747.23	данные отсутствуют	данные отсутствуют		
2780.4	107332.41	113755.87	данные отсутствуют	данные отсутствуют		
2781.1	107271.47	113675.97	данные отсутствуют	данные отсутствуют		
2781.2	107269.05	113664.47	данные отсутствуют	данные отсутствуют		
2781.3	107268.45	113661.85	данные отсутствуют	данные отсутствуют		
2781.4	107313.55	113648.85	данные отсутствуют	данные отсутствуют		
2781.5	107314.61	113651.96	данные отсутствуют	данные отсутствуют		
2781.6	107326.49	113722.44	данные отсутствуют	данные отсутствуют		
2781.7	107340.9	113727.04	данные отсутствуют	данные отсутствуют		
2781.8	107339.77	113730.03	данные отсутствуют	данные отсутствуют		
2781.9	107334.91	113747.23	данные отсутствуют	данные отсутствуют		
2782.1	107384.58	113642.82	данные отсутствуют	данные отсутствуют		
2782.2	107386.34	113641.94	данные отсутствуют	данные отсутствуют		

Государственный регистратор		ФГИС ЕГРН
полное наименование должности	подпись	инициалы, фамилия

М.П.



**Описание местоположения объекта недвижимости**

<b>Сооружение</b>			
вид объекта недвижимости			
Лист № __ Раздела <b>5.1</b>	Всего листов раздела <b>5.1</b> : __	Всего разделов: __	Всего листов выписки: __
<b>26.04.2022 № 99/2022/463765396</b>			
Кадастровый номер:		<b>78:36:0000000:4659</b>	

Номер точки	Координаты, м		Радиус, м	Средняя квадратическая погрешность определения координат характерных точек контура, м	Глубина, высота, м	
	X	Y			H1	H2
1	2	3	4	5	6	7
2782.3	107387.86	113641.67	данные отсутствуют	данные отсутствуют		
2782.4	107413.95	113652.77	данные отсутствуют	данные отсутствуют		
2783.1	107458.97	113648.51	данные отсутствуют	данные отсутствуют		
2783.2	107464.34	113633.45	данные отсутствуют	данные отсутствуют		
2783.3	107448.73	113612.99	данные отсутствуют	данные отсутствуют		
2783.4	107448.35	113611.68	данные отсутствуют	данные отсутствуют		
2783.5	107448.16	113610.92	данные отсутствуют	данные отсутствуют		
2783.6	107399.33	113625.68	данные отсутствуют	данные отсутствуют		
2783.7	107399.67	113627.23	данные отсутствуют	данные отсутствуют		
2783.8	107401.65	113637.95	данные отсутствуют	данные отсутствуют		
2783.9	107414.07	113642.85	данные отсутствуют	данные отсутствуют		
2784.1	106222.98	114976.08	данные отсутствуют	данные отсутствуют		
2784.2	106225.08	114969.53	данные отсутствуют	данные отсутствуют		
2784.3	106225.99	114966.58	данные отсутствуют	данные отсутствуют		

Государственный регистратор		ФГИС ЕГРН
полное наименование должности	подпись	инициалы, фамилия

М.П.



**Описание местоположения объекта недвижимости**

<b>Сооружение</b>			
вид объекта недвижимости			
Лист № __ Раздела <b>5.1</b>	Всего листов раздела <b>5.1</b> : __	Всего разделов: __	Всего листов выписки: __
<b>26.04.2022 № 99/2022/463765396</b>			
Кадастровый номер:		<b>78:36:0000000:4659</b>	

Номер точки	Координаты, м		Радиус, м	Средняя квадратическая погрешность определения координат характерных точек контура, м	Глубина, высота, м	
	X	Y			H1	H2
1	2	3	4	5	6	7
2784.4	106236.19	114942.71	данные отсутствуют	данные отсутствуют		
2785.1	106118.26	114920.55	данные отсутствуют	данные отсутствуют		
2785.2	106106.11	114915.73	данные отсутствуют	данные отсутствуют		
2785.3	106104.78	114915.2	данные отсутствуют	данные отсутствуют		
2786.1	106041.7	115111.82	данные отсутствуют	данные отсутствуют		
2786.2	106028.46	115106.15	данные отсутствуют	данные отсутствуют		
2786.3	106027.7	115105.84	данные отсутствуют	данные отсутствуют		
2786.4	106077.99	114980.72	данные отсутствуют	данные отсутствуют		
2786.5	106094.93	114940.15	данные отсутствуют	данные отсутствуют		
2787.1	105320.07	114908.87	данные отсутствуют	данные отсутствуют		
2787.2	105353.01	114904.86	данные отсутствуют	данные отсутствуют		
2787.3	105355.37	114904.71	данные отсутствуют	данные отсутствуют		
2787.4	105359.57	114946.29	данные отсутствуют	данные отсутствуют		
2787.5	105360.36	114946.13	данные отсутствуют	данные отсутствуют		

Государственный регистратор		ФГИС ЕГРН
полное наименование должности	подпись	инициалы, фамилия

М.П.



**Описание местоположения объекта недвижимости**

<b>Сооружение</b>			
вид объекта недвижимости			
Лист № __ Раздела <b>5.1</b>	Всего листов раздела <b>5.1</b> : __	Всего разделов: __	Всего листов выписки: __
<b>26.04.2022 № 99/2022/463765396</b>			
Кадастровый номер:		<b>78:36:0000000:4659</b>	

Номер точки	Координаты, м		Радиус, м	Средняя квадратическая погрешность определения координат характерных точек контура, м	Глубина, высота, м	
	X	Y			H1	H2
1	2	3	4	5	6	7
2787.6	105417.44	114940.84	данные отсутствуют	данные отсутствуют		
2788.1	105027.04	115006.41	данные отсутствуют	данные отсутствуют		
2788.2	105025.21	114993.4	данные отсутствуют	данные отсутствуют		
2788.3	105025.13	114992.84	данные отсутствуют	данные отсутствуют		
2788.4	105022.6	114993.08	данные отсутствуют	данные отсутствуют		
2788.5	105020.76	114964.79	данные отсутствуют	данные отсутствуют		
2788.6	105018.21	114942.71	данные отсутствуют	данные отсутствуют		
2788.7	105006.9	114944.16	данные отсутствуют	данные отсутствуют		
2788.8	105006.9	114944.3	данные отсутствуют	данные отсутствуют		
2788.9	105007.18	114947.42	данные отсутствуют	данные отсутствуют		
2789.1	105020.76	114964.79	данные отсутствуют	данные отсутствуют		
2789.2	105022.39	114964.59	данные отсутствуют	данные отсутствуют		
2789.3	105043.33	114962.16	данные отсутствуют	данные отсутствуют		
2790.1	105359.57	114946.29	данные отсутствуют	данные отсутствуют		

Государственный регистратор		ФГИС ЕГРН
полное наименование должности	подпись	инициалы, фамилия

М.П.



**Описание местоположения объекта недвижимости**

<b>Сооружение</b>			
вид объекта недвижимости			
Лист № __ Раздела <b>5.1</b>	Всего листов раздела <b>5.1</b> : __	Всего разделов: __	Всего листов выписки: __
<b>26.04.2022 № 99/2022/463765396</b>			
Кадастровый номер:		<b>78:36:0000000:4659</b>	

Номер точки	Координаты, м		Радиус, м	Средняя квадратическая погрешность определения координат характерных точек контура, м	Глубина, высота, м	
	X	Y			H1	H2
1	2	3	4	5	6	7
2790.2	105359.67	114946.97	данные отсутствуют	данные отсутствуют		
2790.3	105359.83	114947.72	данные отсутствуют	данные отсутствуют		
2791.1	105028.95	114617.62	данные отсутствуют	данные отсутствуют		
2791.2	105022.07	114618.4	данные отсутствуют	данные отсутствуют		
2791.3	104988.44	114622.23	данные отсутствуют	данные отсутствуют		
2791.4	104988.57	114624.1	данные отсутствуют	данные отсутствуют		
2791.5	104991.66	114664.46	данные отсутствуют	данные отсутствуют		
2791.6	105004.01	114663.59	данные отсутствуют	данные отсутствуют		
2792.1	105105.63	114756.61	данные отсутствуют	данные отсутствуют		
2792.2	105106.05	114759.24	данные отсутствуют	данные отсутствуют		
2792.3	105107.32	114766.38	данные отсутствуют	данные отсутствуют		
2793.1	105826.5	115889.26	данные отсутствуют	данные отсутствуют		
2793.2	105825.48	115888.85	данные отсутствуют	данные отсутствуют		
2793.3	105810.18	115882.08	данные отсутствуют	данные отсутствуют		

Государственный регистратор		ФГИС ЕГРН
полное наименование должности	подпись	инициалы, фамилия

М.П.



**Описание местоположения объекта недвижимости**

<b>Сооружение</b>			
вид объекта недвижимости			
Лист № __ Раздела <b>5.1</b>	Всего листов раздела <b>5.1</b> : __	Всего разделов: __	Всего листов выписки: __
<b>26.04.2022 № 99/2022/463765396</b>			
Кадастровый номер:		<b>78:36:0000000:4659</b>	

Номер точки	Координаты, м		Радиус, м	Средняя квадратическая погрешность определения координат характерных точек контура, м	Глубина, высота, м	
	X	Y			H1	H2
1	2	3	4	5	6	7
2794.1	105181.02	114795.81	данные отсутствуют	данные отсутствуют		
2794.2	105179.84	114795.91	данные отсутствуют	данные отсутствуют		
2794.3	105175.69	114796.22	данные отсутствуют	данные отсутствуют		
2795.1	105189.46	114280.81	данные отсутствуют	данные отсутствуют		
2795.2	105168.74	114282.25	данные отсутствуют	данные отсутствуют		
2795.3	105138.7	114286.25	данные отсутствуют	данные отсутствуют		
2796.1	105194.13	114904.02	данные отсутствуют	данные отсутствуют		
2796.2	105192.7	114904.15	данные отсутствуют	данные отсутствуют		
2796.3	105186.9	114904.95	данные отсутствуют	данные отсутствуют		
2797.1	105215.93	114977.43	данные отсутствуют	данные отсутствуют		
2797.2	105216.2	114976.85	данные отсутствуют	данные отсутствуют		
2797.3	105204.28	114971.26	данные отсутствуют	данные отсутствуют		
2797.4	105202.6	114960.74	данные отсутствуют	данные отсутствуют		
2797.5	105203.29	114960.65	данные отсутствуют	данные отсутствуют		

Государственный регистратор		ФГИС ЕГРН
полное наименование должности	подпись	инициалы, фамилия

М.П.



**Описание местоположения объекта недвижимости**

<b>Сооружение</b>			
вид объекта недвижимости			
Лист № __ Раздела <b>5.1</b>	Всего листов раздела <b>5.1</b> : __	Всего разделов: __	Всего листов выписки: __
<b>26.04.2022 № 99/2022/463765396</b>			
Кадастровый номер:		<b>78:36:0000000:4659</b>	

Номер точки	Координаты, м		Радиус, м	Средняя квадратическая погрешность определения координат характерных точек контура, м	Глубина, высота, м	
	X	Y			H1	H2
1	2	3	4	5	6	7
2797.6	105211.12	114960.16	данные отсутствуют	данные отсутствуют		
2798.1	107371.13	115177.72	данные отсутствуют	данные отсутствуют		
2798.2	107367.05	115187.63	данные отсутствуют	данные отсутствуют		
2798.3	107366.74	115188.35	данные отсутствуют	данные отсутствуют		
2798.4	107394.91	115199.59	данные отсутствуют	данные отсутствуют		
2798.5	107517.38	115249.7	данные отсутствуют	данные отсутствуют		
2798.6	107592.31	115279.99	данные отсутствуют	данные отсутствуют		
2798.7	107600.57	115283.64	данные отсутствуют	данные отсутствуют		
2799.1	107322.79	115126.81	данные отсутствуют	данные отсутствуют		
2799.2	107324.88	115121.68	данные отсутствуют	данные отсутствуют		
2799.3	107317.55	115103.98	данные отсутствуют	данные отсутствуют		
2799.4	107317.11	115103.3	данные отсутствуют	данные отсутствуют		
2799.5	107305.51	115110.45	данные отсутствуют	данные отсутствуют		
2800.1	107391.29	115083.82	данные отсутствуют	данные отсутствуют		

Государственный регистратор		ФГИС ЕГРН
полное наименование должности	подпись	инициалы, фамилия

М.П.





**Описание местоположения объекта недвижимости**

<b>Сооружение</b>			
вид объекта недвижимости			
Лист № __ Раздела <b>5.1</b>	Всего листов раздела <b>5.1</b> : __	Всего разделов: __	Всего листов выписки: __
<b>26.04.2022 № 99/2022/463765396</b>			
Кадастровый номер:		<b>78:36:0000000:4659</b>	

Номер точки	Координаты, м		Радиус, м	Средняя квадратическая погрешность определения координат характерных точек контура, м	Глубина, высота, м	
	X	Y			H1	H2
1	2	3	4	5	6	7
2800.2	107344.05	115064.5	данные отсутствуют	данные отсутствуют		
2800.3	107343.19	115064.14	данные отсутствуют	данные отсутствуют		
2800.4	107333.04	115093.25	данные отсутствуют	данные отсутствуют		
2800.5	107318.61	115102.21	данные отсутствуют	данные отсутствуют		
2800.6	107318.09	115101.44	данные отсутствуют	данные отсутствуют		
2800.7	107310.95	115093.02	данные отсутствуют	данные отсутствуют		
2800.8	107312.27	115088.85	данные отсутствуют	данные отсутствуют		
2801.1	107554.82	115025.98	данные отсутствуют	данные отсутствуют		
2801.2	107497.89	115004.45	данные отсутствуют	данные отсутствуют		
2801.3	107485.23	115000.67	данные отсутствуют	данные отсутствуют		
2801.4	107350.63	115043.39	данные отсутствуют	данные отсутствуют		
2801.5	107348.77	115048.44	данные отсутствуют	данные отсутствуют		
2801.6	107343.19	115064.14	данные отсутствуют	данные отсутствуют		
2802.1	107096.82	115030.14	данные отсутствуют	данные отсутствуют		

Государственный регистратор		ФГИС ЕГРН
полное наименование должности	подпись	инициалы, фамилия

М.П.



**Описание местоположения объекта недвижимости**

<b>Сооружение</b>			
вид объекта недвижимости			
Лист № __ Раздела <b>5.1</b>	Всего листов раздела <b>5.1</b> : __	Всего разделов: __	Всего листов выписки: __
<b>26.04.2022 № 99/2022/463765396</b>			
Кадастровый номер:		<b>78:36:0000000:4659</b>	

Номер точки	Координаты, м		Радиус, м	Средняя квадратическая погрешность определения координат характерных точек контура, м	Глубина, высота, м	
	X	Y			H1	H2
1	2	3	4	5	6	7
2802.2	107101.35	115018.67	данные отсутствуют	данные отсутствуют		
2802.3	107102.49	115016.08	данные отсутствуют	данные отсутствуют		
2802.4	107102.72	115015.56	данные отсутствуют	данные отсутствуют		
2802.5	107097.42	114999.78	данные отсутствуют	данные отсутствуют		
2802.6	107104.95	114980.91	данные отсутствуют	данные отсутствуют		
2802.7	107105.52	114978.99	данные отсутствуют	данные отсутствуют		
2802.8	107103.89	114978.27	данные отсутствуют	данные отсутствуют		
2802.9	107090.48	114972.71	данные отсутствуют	данные отсутствуют		
2802.10	107100.12	114948.55	данные отсутствуют	данные отсутствуют		
2802.11	107085.11	114918.34	данные отсутствуют	данные отсутствуют		
2802.12	107079.67	114908.13	данные отсутствуют	данные отсутствуют		
2802.13	107100.31	114845.77	данные отсутствуют	данные отсутствуют		
2802.14	107193.62	114884.81	данные отсутствуют	данные отсутствуют		
2802.15	107196.08	114885.79	данные отсутствуют	данные отсутствуют		

Государственный регистратор		ФГИС ЕГРН
полное наименование должности	подпись	инициалы, фамилия

М.П.



**Описание местоположения объекта недвижимости**

<b>Сооружение</b>			
вид объекта недвижимости			
Лист № __ Раздела <b>5.1</b>	Всего листов раздела <b>5.1</b> : __	Всего разделов: __	Всего листов выписки: __
<b>26.04.2022 № 99/2022/463765396</b>			
Кадастровый номер:		<b>78:36:0000000:4659</b>	

Номер точки	Координаты, м		Радиус, м	Средняя квадратическая погрешность определения координат характерных точек контура, м	Глубина, высота, м	
	X	Y			H1	H2
1	2	3	4	5	6	7
2802.16	107239.27	114782.38	данные отсутствуют	данные отсутствуют		
2802.17	107241.03	114778.08	данные отсутствуют	данные отсутствуют		
2802.18	107256.42	114739.39	данные отсутствуют	данные отсутствуют		
2802.19	107225.63	114723.8	данные отсутствуют	данные отсутствуют		
2802.20	107224.08	114723.03	данные отсутствуют	данные отсутствуют		
2802.21	107244.06	114671.79	данные отсутствуют	данные отсутствуют		
2802.22	107242.06	114651.8	данные отсутствуют	данные отсутствуют		
2802.23	107242.46	114650.43	данные отсутствуют	данные отсутствуют		
2802.24	107242.94	114649.17	данные отсутствуют	данные отсутствуют		
2802.25	107184.52	114627.97	данные отсутствуют	данные отсутствуют		
2802.26	107178.27	114625.75	данные отсутствуют	данные отсутствуют		
2803.1	107087.51	114918.72	данные отсутствуют	данные отсутствуют		
2803.2	107088.17	114918.22	данные отсутствуют	данные отсутствуют		
2803.3	107097.02	114912.05	данные отсутствуют	данные отсутствуют		

Государственный регистратор		ФГИС ЕГРН
полное наименование должности	подпись	инициалы, фамилия

М.П.



**Описание местоположения объекта недвижимости**

<b>Сооружение</b>			
вид объекта недвижимости			
Лист № __ Раздела <b>5.1</b>	Всего листов раздела <b>5.1</b> : __	Всего разделов: __	Всего листов выписки: __
<b>26.04.2022 № 99/2022/463765396</b>			
Кадастровый номер:		<b>78:36:0000000:4659</b>	

Номер точки	Координаты, м		Радиус, м	Средняя квадратическая погрешность определения координат характерных точек контура, м	Глубина, высота, м	
	X	Y			H1	H2
1	2	3	4	5	6	7
2803.4	107102.08	114900.38	данные отсутствуют	данные отсутствуют		
2804.1	107085.11	114918.34	данные отсутствуют	данные отсутствуют		
2804.2	107087.54	114916.97	данные отсутствуют	данные отсутствуют		
2804.3	107095.99	114911.35	данные отсутствуют	данные отсутствуют		
2804.4	107101.13	114899.97	данные отсутствуют	данные отсутствуют		
2805.1	107129.32	114819.95	данные отсутствуют	данные отсутствуют		
2805.2	107103.78	114810.04	данные отсутствуют	данные отсутствуют		
2805.3	107094.87	114812.57	данные отсутствуют	данные отсутствуют		
2805.4	107093.89	114812.97	данные отсутствуют	данные отсутствуют		
2805.5	107098.05	114822.91	данные отсутствуют	данные отсутствуют		
2805.6	107080.94	114865.8	данные отсутствуют	данные отсутствуют		
2805.7	107083.44	114866.87	данные отсутствуют	данные отсутствуют		
2805.8	107101.94	114874.61	данные отсутствуют	данные отсутствуют		
2805.9	107100.76	114877.47	данные отсутствуют	данные отсутствуют		

Государственный регистратор		ФГИС ЕГРН
полное наименование должности	подпись	инициалы, фамилия

М.П.



**Описание местоположения объекта недвижимости**

<b>Сооружение</b>			
вид объекта недвижимости			
Лист № __ Раздела <b>5.1</b>	Всего листов раздела <b>5.1</b> : __	Всего разделов: __	Всего листов выписки: __
<b>26.04.2022 № 99/2022/463765396</b>			
Кадастровый номер:		<b>78:36:0000000:4659</b>	

Номер точки	Координаты, м		Радиус, м	Средняя квадратическая погрешность определения координат характерных точек контура, м	Глубина, высота, м	
	X	Y			H1	H2
1	2	3	4	5	6	7
2805.10	107151.98	114897.16	данные отсутствуют	данные отсутствуют		
2805.11	107148.4	114906.25	данные отсутствуют	данные отсутствуют		
2805.12	107153.12	114907.97	данные отсутствуют	данные отсутствуют		
2805.13	107164.57	114889.79	данные отсутствуют	данные отсутствуют		
2805.14	107178.73	114895.12	данные отсутствуют	данные отсутствуют		
2805.15	107176.58	114900.45	данные отсутствуют	данные отсутствуют		
2805.16	107179.63	114901.79	данные отсутствуют	данные отсутствуют		
2806.1	107077.01	114786.23	данные отсутствуют	данные отсутствуют		
2806.2	107076.58	114787.31	данные отсутствуют	данные отсутствуют		
2806.3	107085.51	114790.79	данные отсутствуют	данные отсутствуют		
2806.4	107089.03	114800.53	данные отсутствуют	данные отсутствуют		
2806.5	107088.19	114800.79	данные отсутствуют	данные отсутствуют		
2806.6	107085.08	114801.83	данные отсутствуют	данные отсутствуют		
2806.7	107084.19	114804.07	данные отсутствуют	данные отсутствуют		

Государственный регистратор		ФГИС ЕГРН
полное наименование должности	подпись	инициалы, фамилия

М.П.



**Описание местоположения объекта недвижимости**

<b>Сооружение</b>			
вид объекта недвижимости			
Лист № __ Раздела <b>5.1</b>	Всего листов раздела <b>5.1</b> : __	Всего разделов: __	Всего листов выписки: __
<b>26.04.2022 № 99/2022/463765396</b>			
Кадастровый номер:		<b>78:36:0000000:4659</b>	

Номер точки	Координаты, м		Радиус, м	Средняя квадратическая погрешность определения координат характерных точек контура, м	Глубина, высота, м	
	X	Y			H1	H2
1	2	3	4	5	6	7
2807.1	107209.74	114541.82	данные отсутствуют	данные отсутствуют		
2807.2	107210.78	114542.15	данные отсутствуют	данные отсутствуют		
2807.3	107198	114572.46	данные отсутствуют	данные отсутствуют		
2807.4	107183.88	114610.77	данные отсутствуют	данные отсутствуют		
2807.5	107173.65	114632.39	данные отсутствуют	данные отсутствуют		
2807.6	107173.4	114633.1	данные отсутствуют	данные отсутствуют		
2807.7	107175.53	114633.64	данные отсутствуют	данные отсутствуют		
2807.8	107183.88	114636.42	данные отсутствуют	данные отсутствуют		
2807.9	107184.11	114635.77	данные отсутствуют	данные отсутствуют		
2807.10	107189.3	114620.86	данные отсутствуют	данные отсутствуют		
2808.1	107210.78	114542.15	данные отсутствуют	данные отсутствуют		
2808.2	107222.95	114513.99	данные отсутствуют	данные отсутствуют		
2808.3	107229.72	114493.72	данные отсутствуют	данные отсутствуют		
2808.4	107235.06	114480.4	данные отсутствуют	данные отсутствуют		

Государственный регистратор		ФГИС ЕГРН
полное наименование должности	подпись	инициалы, фамилия

М.П.



**Описание местоположения объекта недвижимости**

<b>Сооружение</b>			
вид объекта недвижимости			
Лист № __ Раздела <b>5.1</b>	Всего листов раздела <b>5.1</b> : __	Всего разделов: __	Всего листов выписки: __
<b>26.04.2022 № 99/2022/463765396</b>			
Кадастровый номер:		<b>78:36:0000000:4659</b>	

Номер точки	Координаты, м		Радиус, м	Средняя квадратическая погрешность определения координат характерных точек контура, м	Глубина, высота, м	
	X	Y			H1	H2
1	2	3	4	5	6	7
2809.1	107019.53	114713.45	данные отсутствуют	данные отсутствуют		
2809.2	107026.47	114732.01	данные отсутствуют	данные отсутствуют		
2809.3	107013.82	114760.68	данные отсутствуют	данные отсутствуют		
2809.4	107013.29	114761.93	данные отсутствуют	данные отсутствуют		
2809.5	107048.42	114775.96	данные отсутствуют	данные отсутствуют		
2809.6	107073.63	114786.13	данные отсутствуют	данные отсутствуют		
2809.7	107073.77	114785.34	данные отсутствуют	данные отсутствуют		
2809.8	107097.08	114723.72	данные отсутствуют	данные отсутствуют		
2810.1	107173.4	114633.1	данные отсутствуют	данные отсутствуют		
2810.2	107170.59	114632.41	данные отсутствуют	данные отсутствуют		
2810.3	107170.95	114631.22	данные отсутствуют	данные отсутствуют		
2810.4	107176.42	114615.55	данные отсутствуют	данные отсутствуют		
2810.5	107171.98	114613.87	данные отсутствуют	данные отсутствуют		
2811.1	107315.66	114763.95	данные отсутствуют	данные отсутствуют		

Государственный регистратор		ФГИС ЕГРН
полное наименование должности	подпись	инициалы, фамилия

М.П.



**Описание местоположения объекта недвижимости**

<b>Сооружение</b>			
вид объекта недвижимости			
Лист № __ Раздела <b>5.1</b>	Всего листов раздела <b>5.1</b> : __	Всего разделов: __	Всего листов выписки: __
<b>26.04.2022 № 99/2022/463765396</b>			
Кадастровый номер:		<b>78:36:0000000:4659</b>	

Номер точки	Координаты, м		Радиус, м	Средняя квадратическая погрешность определения координат характерных точек контура, м	Глубина, высота, м	
	X	Y			H1	H2
1	2	3	4	5	6	7
2811.2	107315.22	114765.54	данные отсутствуют	данные отсутствуют		
2811.3	107313.64	114765.1	данные отсутствуют	данные отсутствуют		
2812.1	107632.48	114976.45	данные отсутствуют	данные отсутствуют		
2812.2	107627.27	114991.23	данные отсутствуют	данные отсутствуют		
2812.3	107626.58	114993.17	данные отсутствуют	данные отсутствуют		
2812.4	107625.55	114992.85	данные отсутствуют	данные отсутствуют		
2812.5	107602.03	114985.01	данные отсутствуют	данные отсутствуют		
2812.6	107608.71	114965.05	данные отсутствуют	данные отсутствуют		
2812.7	107574.02	114952.27	данные отсутствуют	данные отсутствуют		
2812.8	107571.66	114951.47	данные отсутствуют	данные отсутствуют		
2812.9	107550.35	114943.52	данные отсутствуют	данные отсутствуют		
2812.10	107552.24	114938.86	данные отсутствуют	данные отсутствуют		
2812.11	107552.8	114937.3	данные отсутствуют	данные отсутствуют		
2812.12	107552.12	114937.04	данные отсутствуют	данные отсутствуют		

Государственный регистратор		ФГИС ЕГРН
полное наименование должности	подпись	инициалы, фамилия

М.П.





**Описание местоположения объекта недвижимости**

<b>Сооружение</b>			
вид объекта недвижимости			
Лист № __ Раздела <b>5.1</b>	Всего листов раздела <b>5.1</b> : __	Всего разделов: __	Всего листов выписки: __
<b>26.04.2022 № 99/2022/463765396</b>			
Кадастровый номер:		<b>78:36:0000000:4659</b>	

Номер точки	Координаты, м		Радиус, м	Средняя квадратическая погрешность определения координат характерных точек контура, м	Глубина, высота, м	
	X	Y			H1	H2
1	2	3	4	5	6	7
2812.13	107547.42	114935.49	данные отсутствуют	данные отсутствуют		
2813.1	107626.58	114993.17	данные отсутствуют	данные отсутствуют		
2813.2	107627.55	114993.45	данные отсутствуют	данные отсутствуют		
2813.3	107640.29	114997.2	данные отсутствуют	данные отсутствуют		
2813.4	107690.14	114971.3	данные отсутствуют	данные отсутствуют		
2813.5	107689.86	114970.77	данные отсутствуют	данные отсутствуют		
2813.6	107689.28	114968.78	данные отсутствуют	данные отсутствуют		
2813.7	107696.18	114948.95	данные отсутствуют	данные отсутствуют		
2814.1	107760	114925.07	данные отсутствуют	данные отсутствуют		
2814.2	107759.33	114926.75	данные отсутствуют	данные отсутствуют		
2814.3	107741.08	114975.42	данные отсутствуют	данные отсутствуют		
2814.4	107726.11	114975.54	данные отсутствуют	данные отсутствуют		
2814.5	107716.75	114973.26	данные отсутствуют	данные отсутствуют		
2814.6	107695.24	114968.49	данные отсутствуют	данные отсутствуют		

Государственный регистратор		ФГИС ЕГРН
полное наименование должности	подпись	инициалы, фамилия

М.П.



**Описание местоположения объекта недвижимости**

<b>Сооружение</b>			
вид объекта недвижимости			
Лист № __ Раздела <b>5.1</b>	Всего листов раздела <b>5.1</b> : __	Всего разделов: __	Всего листов выписки: __
<b>26.04.2022 № 99/2022/463765396</b>			
Кадастровый номер:		<b>78:36:0000000:4659</b>	

Номер точки	Координаты, м		Радиус, м	Средняя квадратическая погрешность определения координат характерных точек контура, м	Глубина, высота, м	
	X	Y			H1	H2
1	2	3	4	5	6	7
2814.7	107691.74	114970.37	данные отсутствуют	данные отсутствуют		
2814.8	107690.14	114971.3	данные отсутствуют	данные отсутствуют		
2815.1	107769.14	114847.77	данные отсутствуют	данные отсутствуют		
2815.2	107685.38	114818.48	данные отсутствуют	данные отсутствуют		
2815.3	107614.35	114792.11	данные отсутствуют	данные отсутствуют		
2815.4	107571.38	114776.7	данные отсутствуют	данные отсутствуют		
2815.5	107473.09	114740.53	данные отсутствуют	данные отсутствуют		
2816.1	107693.04	114776.89	данные отсутствуют	данные отсутствуют		
2816.2	107694.44	114777.76	данные отсутствуют	данные отсутствуют		
2816.3	107705.38	114781.86	данные отсутствуют	данные отсутствуют		
2816.4	107701.18	114793.61	данные отсутствуют	данные отсутствуют		
2817.1	107487.29	114652.99	данные отсутствуют	данные отсутствуют		
2817.2	107489.51	114653.74	данные отсутствуют	данные отсутствуют		
2817.3	107574.82	114685.95	данные отсутствуют	данные отсутствуют		

Государственный регистратор		ФГИС ЕГРН
полное наименование должности	подпись	инициалы, фамилия

М.П.



**Описание местоположения объекта недвижимости**

<b>Сооружение</b>			
вид объекта недвижимости			
Лист № __ Раздела <b>5.1</b>	Всего листов раздела <b>5.1</b> : __	Всего разделов: __	Всего листов выписки: __
<b>26.04.2022 № 99/2022/463765396</b>			
Кадастровый номер:		<b>78:36:0000000:4659</b>	

Номер точки	Координаты, м		Радиус, м	Средняя квадратическая погрешность определения координат характерных точек контура, м	Глубина, высота, м	
	X	Y			H1	H2
1	2	3	4	5	6	7
2817.4	107579.42	114674.72	данные отсутствуют	данные отсутствуют		
2818.1	107577.02	114733.45	данные отсутствуют	данные отсутствуют		
2818.2	107574.71	114732.39	данные отсутствуют	данные отсутствуют		
2818.3	107539.35	114719.09	данные отсутствуют	данные отсутствуют		
2818.4	107531.66	114729.97	данные отсутствуют	данные отсутствуют		
2819.1	107694.02	114737.8	данные отсутствуют	данные отсутствуют		
2819.2	107702.15	114740.73	данные отсутствуют	данные отсутствуют		
2819.3	107704.17	114735.97	данные отсутствуют	данные отсутствуют		
2819.4	107704.53	114734.98	данные отсутствуют	данные отсутствуют		
2819.5	107778.87	114764.65	данные отсутствуют	данные отсутствуют		
2820.1	107777.87	114566.47	данные отсутствуют	данные отсутствуют		
2820.2	107776.13	114570.82	данные отсутствуют	данные отсутствуют		
2820.3	107775.92	114571.38	данные отсутствуют	данные отсутствуют		
2820.4	107776.21	114571.47	данные отсутствуют	данные отсутствуют		

Государственный регистратор		ФГИС ЕГРН
полное наименование должности	подпись	инициалы, фамилия

М.П.



**Описание местоположения объекта недвижимости**

<b>Сооружение</b>			
вид объекта недвижимости			
Лист № __ Раздела <b>5.1</b>	Всего листов раздела <b>5.1</b> : __	Всего разделов: __	Всего листов выписки: __
<b>26.04.2022 № 99/2022/463765396</b>			
Кадастровый номер:		<b>78:36:0000000:4659</b>	

Номер точки	Координаты, м		Радиус, м	Средняя квадратическая погрешность определения координат характерных точек контура, м	Глубина, высота, м	
	X	Y			H1	H2
1	2	3	4	5	6	7
2820.5	107775.81	114572.59	данные отсутствуют	данные отсутствуют		
2820.6	107770.62	114571	данные отсутствуют	данные отсутствуют		
2820.7	107767.79	114569.93	данные отсутствуют	данные отсутствуют		
2821.1	107921.44	114486.45	данные отсутствуют	данные отсутствуют		
2821.2	107918.04	114494.11	данные отсутствуют	данные отсутствуют		
2821.3	107918.34	114494.24	данные отсутствуют	данные отсутствуют		
2821.4	107933.11	114500.8	данные отсутствуют	данные отсутствуют		
2821.5	107932.35	114502.79	данные отсутствуют	данные отсутствуют		
2821.6	107985.26	114524.24	данные отсутствуют	данные отсутствуют		
2822.1	106948.79	114052.76	данные отсутствуют	данные отсутствуют		
2822.2	106953.83	114072.33	данные отсутствуют	данные отсутствуют		
2822.3	106953.97	114073.1	данные отсутствуют	данные отсутствуют		
2822.4	106917.79	114084.1	данные отсутствуют	данные отсутствуют		
2822.5	106903.93	114037.42	данные отсутствуют	данные отсутствуют		

Государственный регистратор		ФГИС ЕГРН
полное наименование должности	подпись	инициалы, фамилия

М.П.



**Описание местоположения объекта недвижимости**

<b>Сооружение</b>			
вид объекта недвижимости			
Лист № __ Раздела <b>5.1</b>	Всего листов раздела <b>5.1</b> : __	Всего разделов: __	Всего листов выписки: __
<b>26.04.2022 № 99/2022/463765396</b>			
Кадастровый номер:		<b>78:36:0000000:4659</b>	

Номер точки	Координаты, м		Радиус, м	Средняя квадратическая погрешность определения координат характерных точек контура, м	Глубина, высота, м	
	X	Y			H1	H2
1	2	3	4	5	6	7
2822.6	106877.23	114045.88	данные отсутствуют	данные отсутствуют		
2822.7	106877.51	114046.89	данные отсутствуют	данные отсутствуют		
2822.8	106886.04	114073.54	данные отсутствуют	данные отсутствуют		
2823.1	107106.84	114220.55	данные отсутствуют	данные отсутствуют		
2823.2	107123.83	114215.45	данные отсутствуют	данные отсутствуют		
2823.3	107124.38	114215.3	данные отсутствуют	данные отсутствуют		
2823.4	107123.96	114213.54	данные отсутствуют	данные отсутствуют		
2823.5	107112.5	114174.17	данные отсутствуют	данные отсутствуют		
2823.6	107110.82	114173.67	данные отсутствуют	данные отсутствуют		
2823.7	107111.28	114172.93	данные отсутствуют	данные отсутствуют		
2823.8	107116.62	114165.77	данные отсутствуют	данные отсутствуют		
2823.9	107112.58	114151.71	данные отсутствуют	данные отсутствуют		
2824.1	107110.82	114173.67	данные отсутствуют	данные отсутствуют		
2824.2	107088.75	114165.36	данные отсутствуют	данные отсутствуют		

Государственный регистратор		ФГИС ЕГРН
полное наименование должности	подпись	инициалы, фамилия

М.П.



**Описание местоположения объекта недвижимости**

<b>Сооружение</b>			
вид объекта недвижимости			
Лист № __ Раздела <b>5.1</b>	Всего листов раздела <b>5.1</b> : __	Всего разделов: __	Всего листов выписки: __
<b>26.04.2022 № 99/2022/463765396</b>			
Кадастровый номер:		<b>78:36:0000000:4659</b>	

Номер точки	Координаты, м		Радиус, м	Средняя квадратическая погрешность определения координат характерных точек контура, м	Глубина, высота, м	
	X	Y			H1	H2
1	2	3	4	5	6	7
2824.3	107085.46	114166.35	данные отсутствуют	данные отсутствуют		
2824.4	107084.58	114166.69	данные отсутствуют	данные отсутствуют		
2824.5	107062.55	114173.07	данные отсутствуют	данные отсутствуют		
2824.6	107060.71	114167.63	данные отсутствуют	данные отсутствуют		
2825.1	107025.46	113846.9	данные отсутствуют	данные отсутствуют		
2825.2	107005.15	113857.86	данные отсутствуют	данные отсутствуют		
2825.3	107003.7	113858.46	данные отсутствуют	данные отсутствуют		
2825.4	107016.46	113900.79	данные отсутствуют	данные отсутствуют		
2825.5	107039.75	113973.1	данные отсутствуют	данные отсутствуют		
2825.6	107044.41	113988.83	данные отсутствуют	данные отсутствуют		
2825.7	107050.31	114008.07	данные отсутствуют	данные отсутствуют		
2825.8	107051.17	114011.22	данные отсутствуют	данные отсутствуют		
2825.9	107057.33	114031.6	данные отсутствуют	данные отсутствуют		
2825.10	107037.86	114070.04	данные отсутствуют	данные отсутствуют		

Государственный регистратор		ФГИС ЕГРН
полное наименование должности	подпись	инициалы, фамилия

М.П.



**Описание местоположения объекта недвижимости**

<b>Сооружение</b>			
вид объекта недвижимости			
Лист № __ Раздела <b>5.1</b>	Всего листов раздела <b>5.1</b> : __	Всего разделов: __	Всего листов выписки: __
<b>26.04.2022 № 99/2022/463765396</b>			
Кадастровый номер:		<b>78:36:0000000:4659</b>	

Номер точки	Координаты, м		Радиус, м	Средняя квадратическая погрешность определения координат характерных точек контура, м	Глубина, высота, м	
	X	Y			H1	H2
1	2	3	4	5	6	7
2825.11	107037.03	114072.36	данные отсутствуют	данные отсутствуют		
2825.12	107040.72	114073.84	данные отсутствуют	данные отсутствуют		
2825.13	107042.59	114080.8	данные отсутствуют	данные отсутствуют		
2825.14	107043.45	114080.48	данные отсутствуют	данные отсутствуют		
2825.15	107058.53	114075.92	данные отсутствуют	данные отсутствуют		
2825.16	107058.93	114074.55	данные отсутствуют	данные отсутствуют		
2825.17	107091.82	114065.34	данные отсутствуют	данные отсутствуют		
2825.18	107093.92	114071.72	данные отсутствуют	данные отсутствуют		
2826.1	107037.03	114072.36	данные отсутствуют	данные отсутствуют		
2826.2	107022.02	114065.9	данные отсутствуют	данные отсутствуют		
2826.3	107002.86	114058.26	данные отсутствуют	данные отсутствуют		
2826.4	106984.85	114063.65	данные отсутствуют	данные отсутствуют		
2826.5	106986.31	114068.16	данные отсутствуют	данные отсутствуют		
2826.6	107013.83	114158.29	данные отсутствуют	данные отсутствуют		

Государственный регистратор		ФГИС ЕГРН
полное наименование должности	подпись	инициалы, фамилия

М.П.



**Описание местоположения объекта недвижимости**

<b>Сооружение</b>			
вид объекта недвижимости			
Лист № __ Раздела <b>5.1</b>	Всего листов раздела <b>5.1</b> : __	Всего разделов: __	Всего листов выписки: __
<b>26.04.2022 № 99/2022/463765396</b>			
Кадастровый номер:		<b>78:36:0000000:4659</b>	

Номер точки	Координаты, м		Радиус, м	Средняя квадратическая погрешность определения координат характерных точек контура, м	Глубина, высота, м	
	X	Y			H1	H2
1	2	3	4	5	6	7
2826.7	107002.65	114163.1	данные отсутствуют	данные отсутствуют		
2827.4	107025.66	114049.48	данные отсутствуют	данные отсутствуют		
2827.1	107022.02	114065.9	данные отсутствуют	данные отсутствуют		
2827.2	107022.56	114065.01	данные отсутствуют	данные отсутствуют		
2827.3	107027.51	114057.3	данные отсутствуют	данные отсутствуют		
2828.1	107051.4	114072.06	данные отсутствуют	данные отсутствуют		
2828.2	107050.47	114072.39	данные отсутствуют	данные отсутствуют		
2828.3	106941.45	114103.15	данные отсутствуют	данные отсутствуют		
2828.4	106933.29	114105.62	данные отсутствуют	данные отсутствуют		
2828.5	106870.37	114177.31	данные отсутствуют	данные отсутствуют		
2828.6	106871.9	114178.08	данные отсутствуют	данные отсутствуют		
2828.7	106873.43	114178.85	данные отсутствуют	данные отсутствуют		
2828.8	106933.78	114107.02	данные отсутствуют	данные отсутствуют		
2828.9	106941.87	114104.71	данные отсутствуют	данные отсутствуют		

Государственный регистратор		ФГИС ЕГРН
полное наименование должности	подпись	инициалы, фамилия

М.П.





**Описание местоположения объекта недвижимости**

<b>Сооружение</b>			
вид объекта недвижимости			
Лист № __ Раздела <b>5.1</b>	Всего листов раздела <b>5.1</b> : __	Всего разделов: __	Всего листов выписки: __
<b>26.04.2022 № 99/2022/463765396</b>			
Кадастровый номер:		<b>78:36:0000000:4659</b>	

Номер точки	Координаты, м		Радиус, м	Средняя квадратическая погрешность определения координат характерных точек контура, м	Глубина, высота, м	
	X	Y			H1	H2
1	2	3	4	5	6	7
2828.10	107051.02	114074.25	данные отсутствуют	данные отсутствуют		
2828.11	107052.02	114073.86	данные отсутствуют	данные отсутствуют		
2828.12	107051.67	114072.91	данные отсутствуют	данные отсутствуют		
2828.13	107051.4	114072.06	данные отсутствуют	данные отсутствуют		
2828.14	107046.13	114056	данные отсутствуют	данные отсутствуют		
2828.15	107047.72	114053.07	данные отсутствуют	данные отсутствуют		
2828.16	107045.89	114052.25	данные отсутствуют	данные отсутствуют		
2828.17	107032.95	114047.73	данные отсутствуют	данные отсутствуют		
2828.18	107031.58	114043.78	данные отсутствуют	данные отсутствуют		
2829.1	107069.17	114006.3	данные отсутствуют	данные отсутствуют		
2829.2	107053.58	114011.14	данные отсутствуют	данные отсутствуют		
2829.3	107053.16	114011.26	данные отсутствуют	данные отсутствуют		
2829.4	107059.01	114031.09	данные отсутствуют	данные отсутствуют		
2829.5	107048.72	114051.4	данные отсутствуют	данные отсутствуют		

Государственный регистратор		ФГИС ЕГРН
полное наименование должности	подпись	инициалы, фамилия

М.П.



**Описание местоположения объекта недвижимости**

<b>Сооружение</b>			
вид объекта недвижимости			
Лист № __ Раздела <b>5.1</b>	Всего листов раздела <b>5.1</b> : __	Всего разделов: __	Всего листов выписки: __
<b>26.04.2022 № 99/2022/463765396</b>			
Кадастровый номер:		<b>78:36:0000000:4659</b>	

Номер точки	Координаты, м		Радиус, м	Средняя квадратическая погрешность определения координат характерных точек контура, м	Глубина, высота, м	
	X	Y			H1	H2
1	2	3	4	5	6	7
2829.6	107046.2	114050.53	данные отсутствуют	данные отсутствуют		
2829.7	107035.76	114046.77	данные отсутствуют	данные отсутствуют		
2829.8	107034.5	114042.7	данные отсутствуют	данные отсутствуют		
2830.1	107162.56	114053.73	данные отсутствуют	данные отсутствуют		
2830.2	107178.68	114108.49	данные отсутствуют	данные отсутствуют		
2830.3	107178.83	114108.85	данные отсутствуют	данные отсутствуют		
2830.4	107093.4	114137.26	данные отсутствуют	данные отсутствуют		
2830.5	107065.04	114118.23	данные отсутствуют	данные отсутствуют		
2830.6	107064.79	114117.55	данные отсутствуют	данные отсутствуют		
2830.7	107063.97	114117.66	данные отсутствуют	данные отсутствуют		
2830.8	107035.67	114129.02	данные отсутствуют	данные отсутствуют		
2830.9	107040.11	114144.67	данные отсутствуют	данные отсутствуют		
2831.1	107052.02	114073.86	данные отсутствуют	данные отсутствуют		
2831.2	107063.98	114113.24	данные отсутствуют	данные отсутствуют		

Государственный регистратор		ФГИС ЕГРН
полное наименование должности	подпись	инициалы, фамилия

М.П.



**Описание местоположения объекта недвижимости**

<b>Сооружение</b>			
вид объекта недвижимости			
Лист № __ Раздела <b>5.1</b>	Всего листов раздела <b>5.1</b> : __	Всего разделов: __	Всего листов выписки: __
<b>26.04.2022 № 99/2022/463765396</b>			
Кадастровый номер:		<b>78:36:0000000:4659</b>	

Номер точки	Координаты, м		Радиус, м	Средняя квадратическая погрешность определения координат характерных точек контура, м	Глубина, высота, м	
	X	Y			H1	H2
1	2	3	4	5	6	7
2831.3	107064.37	114115.14	данные отсутствуют	данные отсутствуют		
2831.4	107062.98	114115.7	данные отсутствуют	данные отсутствуют		
2831.5	107031.83	114127.85	данные отсутствуют	данные отсутствуют		
2831.6	107037.1	114145.59	данные отсутствуют	данные отсутствуют		
2832.1	107171.92	114022.16	данные отсутствуют	данные отсутствуют		
2832.2	107174.96	114021.19	данные отсутствуют	данные отсутствуют		
2832.3	107175.57	114022.65	данные отсутствуют	данные отсутствуют		
2832.4	107193.16	114017.67	данные отсутствуют	данные отсутствуют		
2832.5	107194.44	114017.29	данные отсутствуют	данные отсутствуют		
2832.6	107210.66	114074.31	данные отсутствуют	данные отсутствуют		
2832.7	107211.12	114075.26	данные отсутствуют	данные отсутствуют		
2832.8	107211.57	114076.55	данные отсутствуют	данные отсутствуют		
2832.9	107208.33	114077.82	данные отсутствуют	данные отсутствуют		
2832.10	107224.75	114134.24	данные отсутствуют	данные отсутствуют		

Государственный регистратор		ФГИС ЕГРН
полное наименование должности	подпись	инициалы, фамилия

М.П.



**Описание местоположения объекта недвижимости**

<b>Сооружение</b>			
вид объекта недвижимости			
Лист № __ Раздела <b>5.1</b>	Всего листов раздела <b>5.1</b> : __	Всего разделов: __	Всего листов выписки: __
<b>26.04.2022 № 99/2022/463765396</b>			
Кадастровый номер:		<b>78:36:0000000:4659</b>	

Номер точки	Координаты, м		Радиус, м	Средняя квадратическая погрешность определения координат характерных точек контура, м	Глубина, высота, м	
	X	Y			H1	H2
1	2	3	4	5	6	7
2832.11	107219.52	114136.25	данные отсутствуют	данные отсутствуют		
2833.1	107290.53	114094.11	данные отсутствуют	данные отсутствуют		
2833.2	107290.05	114094.34	данные отсутствуют	данные отсутствуют		
2833.3	107306.37	114156.62	данные отсутствуют	данные отсутствуют		
2833.4	107306.85	114156.5	данные отсутствуют	данные отсутствуют		
2833.5	107307.75	114156.14	данные отсутствуют	данные отсутствуют		
2834.1	107507.72	114050.98	данные отсутствуют	данные отсутствуют		
2834.2	107500.53	114070.58	данные отсутствуют	данные отсутствуют		
2834.3	107500.3	114071.44	данные отсутствуют	данные отсутствуют		
2834.4	107448.11	114049.33	данные отсутствуют	данные отсутствуют		
2834.5	107390.88	114025.81	данные отсутствуют	данные отсутствуют		
2834.6	107368.89	114031.77	данные отсутствуют	данные отсутствуют		
2834.7	107341.46	114015.18	данные отсутствуют	данные отсутствуют		
2834.8	107339.13	114006.4	данные отсутствуют	данные отсутствуют		

Государственный регистратор		ФГИС ЕГРН
полное наименование должности	подпись	инициалы, фамилия

М.П.



**Описание местоположения объекта недвижимости**

<b>Сооружение</b>			
вид объекта недвижимости			
Лист № __ Раздела <b>5.1</b>	Всего листов раздела <b>5.1</b> : __	Всего разделов: __	Всего листов выписки: __
<b>26.04.2022 № 99/2022/463765396</b>			
Кадастровый номер:		<b>78:36:0000000:4659</b>	

Номер точки	Координаты, м		Радиус, м	Средняя квадратическая погрешность определения координат характерных точек контура, м	Глубина, высота, м	
	X	Y			H1	H2
1	2	3	4	5	6	7
2835.1	107728.87	114164.04	данные отсутствуют	данные отсутствуют		
2835.2	107730.93	114164.79	данные отсутствуют	данные отсутствуют		
2835.3	107724.72	114181.69	данные отсутствуют	данные отсутствуют		
2835.4	107724.5	114182.32	данные отсутствуют	данные отсутствуют		
2835.5	107733.67	114185.66	данные отсутствуют	данные отсутствуют		
2835.6	107734.23	114186.41	данные отсутствуют	данные отсутствуют		
2835.7	107734.07	114187.28	данные отсутствуют	данные отсутствуют		
2835.8	107721.55	114218.13	данные отсутствуют	данные отсутствуют		
2835.9	107722.7	114218.19	данные отсутствуют	данные отсутствуют		
2835.10	107782.08	114242.26	данные отсутствуют	данные отсутствуют		
2835.11	107782.89	114242.54	данные отсутствуют	данные отсутствуют		
2835.12	107792.83	114217.53	данные отсутствуют	данные отсутствуют		
2835.13	107821.16	114150.18	данные отсутствуют	данные отсутствуют		
2835.14	107841.55	114144.26	данные отсутствуют	данные отсутствуют		

Государственный регистратор		ФГИС ЕГРН
полное наименование должности	подпись	инициалы, фамилия

М.П.



**Описание местоположения объекта недвижимости**

<b>Сооружение</b>			
вид объекта недвижимости			
Лист № __ Раздела <b>5.1</b>	Всего листов раздела <b>5.1</b> : __	Всего разделов: __	Всего листов выписки: __
<b>26.04.2022 № 99/2022/463765396</b>			
Кадастровый номер:		<b>78:36:0000000:4659</b>	

Номер точки	Координаты, м		Радиус, м	Средняя квадратическая погрешность определения координат характерных точек контура, м	Глубина, высота, м	
	X	Y			H1	H2
1	2	3	4	5	6	7
2835.15	107848.08	114146.69	данные отсутствуют	данные отсутствуют		
2835.16	107849.18	114147.11	данные отсутствуют	данные отсутствуют		
2835.17	107862.9	114118.28	данные отсутствуют	данные отсутствуют		
2835.18	107863.37	114117.22	данные отсутствуют	данные отсутствуют		
2835.19	107872.69	114120.82	данные отсутствуют	данные отсутствуют		
2835.20	107920.63	114140.02	данные отсутствуют	данные отсутствуют		
2835.21	108006.86	114176.09	данные отсутствуют	данные отсутствуют		
2835.22	108009.4	114177.27	данные отсутствуют	данные отсутствуют		
2835.23	108008.93	114178.11	данные отсутствуют	данные отсутствуют		
2835.24	108007.54	114185.76	данные отсутствуют	данные отсутствуют		
2835.25	107999.37	114197.03	данные отсутствуют	данные отсутствуют		
2836.1	107528.35	113983.62	данные отсутствуют	данные отсутствуют		
2836.2	107493.66	114017.71	данные отсутствуют	данные отсутствуют		
2836.3	107492.01	114017.05	данные отсутствуют	данные отсутствуют		

Государственный регистратор		ФГИС ЕГРН
полное наименование должности	подпись	инициалы, фамилия

М.П.



**Описание местоположения объекта недвижимости**

<b>Сооружение</b>			
вид объекта недвижимости			
Лист № __ Раздела <b>5.1</b>	Всего листов раздела <b>5.1</b> : __	Всего разделов: __	Всего листов выписки: __
<b>26.04.2022 № 99/2022/463765396</b>			
Кадастровый номер:		<b>78:36:0000000:4659</b>	

Номер точки	Координаты, м		Радиус, м	Средняя квадратическая погрешность определения координат характерных точек контура, м	Глубина, высота, м	
	X	Y			H1	H2
1	2	3	4	5	6	7
2836.4	107418.69	113988.96	данные отсутствуют	данные отсутствуют		
2837.1	107572.78	113988.54	данные отсутствуют	данные отсутствуют		
2837.2	107570.23	113987.63	данные отсутствуют	данные отсутствуют		
2838.1	107842.81	114042.02	данные отсутствуют	данные отсутствуют		
2838.2	107849.68	114058.7	данные отсутствуют	данные отсутствуют		
2838.3	107849.03	114060.13	данные отсутствуют	данные отсутствуют		
2838.4	107840.65	114076.75	данные отсутствуют	данные отсутствуют		
2838.5	107839.01	114079.94	данные отсутствуют	данные отсутствуют		
2838.6	107775.91	114055.15	данные отсутствуют	данные отсутствуют		
2838.7	107776.21	114054.27	данные отсутствуют	данные отсутствуют		
2838.8	107784.76	114030.85	данные отсутствуют	данные отсутствуют		
2838.9	107795.47	113990.4	данные отсутствуют	данные отсутствуют		
2839.1	107080.94	114865.8	данные отсутствуют	данные отсутствуют		
2839.2	107049.85	114943.57	данные отсутствуют	данные отсутствуют		

Государственный регистратор		ФГИС ЕГРН
полное наименование должности	подпись	инициалы, фамилия

М.П.



**Описание местоположения объекта недвижимости**

<b>Сооружение</b>			
вид объекта недвижимости			
Лист № __ Раздела <b>5.1</b>	Всего листов раздела <b>5.1</b> : __	Всего разделов: __	Всего листов выписки: __
<b>26.04.2022 № 99/2022/463765396</b>			
Кадастровый номер:		<b>78:36:0000000:4659</b>	

Номер точки	Координаты, м		Радиус, м	Средняя квадратическая погрешность определения координат характерных точек контура, м	Глубина, высота, м	
	X	Y			H1	H2
1	2	3	4	5	6	7
2839.3	107028.66	114996.33	данные отсутствуют	данные отсутствуют		
2839.4	107027.68	114999.11	данные отсутствуют	данные отсутствуют		
2839.5	107029.06	114999.7	данные отсутствуют	данные отсутствуют		
2839.6	107063.59	115012.5	данные отсутствуют	данные отсутствуют		
2839.7	107074.96	115016.74	данные отсутствуют	данные отсутствуют		
2839.8	107076.59	115013.09	данные отсутствуют	данные отсутствуют		
2839.9	107089.26	115017.98	данные отсутствуют	данные отсутствуют		
2839.10	107091.64	115013.58	данные отсутствуют	данные отсутствуют		
2839.11	107106.37	115019.11	данные отсутствуют	данные отсутствуют		
2839.12	107106.83	115018.09	данные отсутствуют	данные отсутствуют		
2839.13	107109.89	115010.5	данные отсутствуют	данные отсутствуют		
2840.1	107063.59	115012.5	данные отсутствуют	данные отсутствуют		
2840.2	107063.8	115011.98	данные отсутствуют	данные отсутствуют		
2840.3	107066.41	115006.1	данные отсутствуют	данные отсутствуют		

Государственный регистратор		ФГИС ЕГРН
полное наименование должности	подпись	инициалы, фамилия

М.П.





**Описание местоположения объекта недвижимости**

<b>Сооружение</b>			
вид объекта недвижимости			
Лист № __ Раздела <b>5.1</b>	Всего листов раздела <b>5.1</b> : __	Всего разделов: __	Всего листов выписки: __
<b>26.04.2022 № 99/2022/463765396</b>			
Кадастровый номер:		<b>78:36:0000000:4659</b>	

Номер точки	Координаты, м		Радиус, м	Средняя квадратическая погрешность определения координат характерных точек контура, м	Глубина, высота, м	
	X	Y			H1	H2
1	2	3	4	5	6	7
2840.4	107065.1	115005.58	данные отсутствуют	данные отсутствуют		
2841.1	106095.28	114740.4	данные отсутствуют	данные отсутствуют		
2841.2	106128.52	114753.65	данные отсутствуют	данные отсутствуют		
2841.3	106129.1	114754	данные отсутствуют	данные отсутствуют		
2841.4	106097.83	114830.87	данные отсутствуют	данные отсутствуют		
2841.5	106044.9	114961.99	данные отсутствуют	данные отсутствуют		
2841.6	106027.6	115004.62	данные отсутствуют	данные отсутствуют		
2841.7	106027.31	115005.31	данные отсутствуют	данные отсутствуют		
2841.8	106027.12	115005.87	данные отсутствуют	данные отсутствуют		
2841.9	105998.28	115078.23	данные отсутствуют	данные отсутствуют		
2841.10	105997.52	115077.92	данные отсутствуют	данные отсутствуют		
2841.11	105964.22	115065.91	данные отсутствуют	данные отсутствуют		
2841.12	105957.34	115063.42	данные отсутствуют	данные отсутствуют		
2841.13	105956.04	115059.03	данные отсутствуют	данные отсутствуют		

Государственный регистратор		ФГИС ЕГРН
полное наименование должности	подпись	инициалы, фамилия

М.П.



**Описание местоположения объекта недвижимости**

<b>Сооружение</b>			
вид объекта недвижимости			
Лист № __ Раздела <b>5.1</b>	Всего листов раздела <b>5.1</b> : __	Всего разделов: __	Всего листов выписки: __
<b>26.04.2022 № 99/2022/463765396</b>			
Кадастровый номер:		<b>78:36:0000000:4659</b>	

Номер точки	Координаты, м		Радиус, м	Средняя квадратическая погрешность определения координат характерных точек контура, м	Глубина, высота, м	
	X	Y			H1	H2
1	2	3	4	5	6	7
2841.14	105955.29	115058.83	данные отсутствуют	данные отсутствуют		
2841.15	105924.27	115048.84	данные отсутствуют	данные отсутствуют		
2841.16	105909.81	115048.95	данные отсутствуют	данные отсутствуют		
2841.17	105891.81	115042.54	данные отсутствуют	данные отсутствуют		
2841.18	105889.58	115041.67	данные отсутствуют	данные отсутствуют		
2841.19	105805.4	115008.01	данные отсутствуют	данные отсутствуют		
2841.20	105785.73	114999.41	данные отсутствуют	данные отсутствуют		
2841.21	105786.1	114998.51	данные отсутствуют	данные отсутствуют		
2841.22	105807.48	114937.46	данные отсутствуют	данные отсутствуют		
2842.1	105202.6	114960.74	данные отсутствуют	данные отсутствуют		
2842.2	105196.73	114923.65	данные отсутствуют	данные отсутствуют		
2843.1	105143.2	115133.27	данные отсутствуют	данные отсутствуют		
2843.2	105149.37	115140.2	данные отсутствуют	данные отсутствуют		
2843.3	105150.07	115141.25	данные отсутствуют	данные отсутствуют		

Государственный регистратор		ФГИС ЕГРН
полное наименование должности	подпись	инициалы, фамилия

М.П.



**Описание местоположения объекта недвижимости**

<b>Сооружение</b>			
вид объекта недвижимости			
Лист № __ Раздела <b>5.1</b>	Всего листов раздела <b>5.1</b> : __	Всего разделов: __	Всего листов выписки: __
<b>26.04.2022 № 99/2022/463765396</b>			
Кадастровый номер:		<b>78:36:0000000:4659</b>	

Номер точки	Координаты, м		Радиус, м	Средняя квадратическая погрешность определения координат характерных точек контура, м	Глубина, высота, м	
	X	Y			H1	H2
1	2	3	4	5	6	7
2843.4	105157.18	115135.68	данные отсутствуют	данные отсутствуют		
2843.5	105172.45	115134.65	данные отсутствуют	данные отсутствуют		
2843.6	105172.31	115132.94	данные отсутствуют	данные отсутствуют		
2843.7	105172.72	115119.56	данные отсутствуют	данные отсутствуют		
2843.8	105172.76	115111.16	данные отсутствуют	данные отсутствуют		
2843.9	105166.38	115093.32	данные отсутствуют	данные отсутствуют		
2843.10	105156.28	115062.73	данные отсутствуют	данные отсутствуют		
2843.11	105161.24	115058.99	данные отсутствуют	данные отсутствуют		
2843.12	105191.37	115037.92	данные отсутствуют	данные отсутствуют		
2843.13	105192.93	115036.83	данные отсутствуют	данные отсутствуют		
2843.14	105221.08	115017.36	данные отсутствуют	данные отсутствуют		
2843.15	105237.03	115005.92	данные отсутствуют	данные отсутствуют		
2843.16	105239.35	115004.41	данные отсутствуют	данные отсутствуют		
2843.17	105255.05	115002.49	данные отсутствуют	данные отсутствуют		

Государственный регистратор		ФГИС ЕГРН
полное наименование должности	подпись	инициалы, фамилия

М.П.



**Описание местоположения объекта недвижимости**

<b>Сооружение</b>			
вид объекта недвижимости			
Лист № __ Раздела <b>5.1</b>	Всего листов раздела <b>5.1</b> : __	Всего разделов: __	Всего листов выписки: __
<b>26.04.2022 № 99/2022/463765396</b>			
Кадастровый номер:		<b>78:36:0000000:4659</b>	

Номер точки	Координаты, м		Радиус, м	Средняя квадратическая погрешность определения координат характерных точек контура, м	Глубина, высота, м	
	X	Y			H1	H2
1	2	3	4	5	6	7
2843.18	105253.52	114991.33	данные отсутствуют	данные отсутствуют		
2843.19	105253.51	114990.26	данные отсутствуют	данные отсутствуют		
2843.20	105247.65	114991.03	данные отсутствуют	данные отсутствуют		
2843.21	105246.47	114990.62	данные отсутствуют	данные отсутствуют		
2843.22	105246.25	114990.9	данные отсутствуют	данные отсутствуют		
2843.23	105245.71	114991.93	данные отсутствуют	данные отсутствуют		
2844.1	105246.47	114990.62	данные отсутствуют	данные отсутствуют		
2844.2	105216.2	114976.85	данные отсутствуют	данные отсутствуют		
2845.1	105112.14	114397.22	данные отсутствуют	данные отсутствуют		
2845.2	105112.25	114398.03	данные отсутствуют	данные отсутствуют		
2845.3	105117.11	114440.15	данные отсутствуют	данные отсутствуют		
2845.4	105117.67	114440.04	данные отсутствуют	данные отсутствуют		
2845.5	105144.01	114437.8	данные отсутствуют	данные отсутствуют		
2846.1	105117.11	114440.15	данные отсутствуют	данные отсутствуют		

Государственный регистратор		ФГИС ЕГРН
полное наименование должности	подпись	инициалы, фамилия

М.П.



**Описание местоположения объекта недвижимости**

<b>Сооружение</b>			
вид объекта недвижимости			
Лист № __ Раздела <b>5.1</b>	Всего листов раздела <b>5.1</b> : __	Всего разделов: __	Всего листов выписки: __
<b>26.04.2022 № 99/2022/463765396</b>			
Кадастровый номер:		<b>78:36:0000000:4659</b>	

Номер точки	Координаты, м		Радиус, м	Средняя квадратическая погрешность определения координат характерных точек контура, м	Глубина, высота, м	
	X	Y			H1	H2
1	2	3	4	5	6	7
2846.2	105118.18	114450.28	данные отсутствуют	данные отсутствуют		
2846.3	105120.26	114469.87	данные отсутствуют	данные отсутствуют		
2847.1	105085.75	114400.24	данные отсутствуют	данные отсутствуют		
2847.2	105085.75	114401.23	данные отсутствуют	данные отсутствуют		
2847.3	105088.83	114438.04	данные отсутствуют	данные отсутствуют		
2848.1	105253.51	114990.26	данные отсутствуют	данные отсутствуют		
2848.2	105280.02	114987.46	данные отсутствуют	данные отсутствуют		
2849.1	105074.59	114401.54	данные отсутствуют	данные отсутствуют		
2849.2	105074.4	114400.47	данные отсутствуют	данные отсутствуют		
2849.3	105072.42	114383.49	данные отсутствуют	данные отсутствуют		
2850.1	105224.75	114386.11	данные отсутствуют	данные отсутствуют		
2850.2	105224.77	114386.87	данные отсутствуют	данные отсутствуют		
2850.3	105227.09	114418.55	данные отсутствуют	данные отсутствуют		
2851.1	105346.06	114814.65	данные отсутствуют	данные отсутствуют		

Государственный регистратор		ФГИС ЕГРН
полное наименование должности	подпись	инициалы, фамилия

М.П.



**Описание местоположения объекта недвижимости**

<b>Сооружение</b>			
вид объекта недвижимости			
Лист № __ Раздела <b>5.1</b>	Всего листов раздела <b>5.1</b> : __	Всего разделов: __	Всего листов выписки: __
<b>26.04.2022 № 99/2022/463765396</b>			
Кадастровый номер:		<b>78:36:0000000:4659</b>	

Номер точки	Координаты, м		Радиус, м	Средняя квадратическая погрешность определения координат характерных точек контура, м	Глубина, высота, м	
	X	Y			H1	H2
1	2	3	4	5	6	7
2851.2	105349.22	114842.47	данные отсутствуют	данные отсутствуют		
2851.3	105355.37	114904.71	данные отсутствуют	данные отсутствуют		
2852.1	106310.95	114551.28	данные отсутствуют	данные отсутствуют		
2852.2	106296.82	114545.78	данные отсутствуют	данные отсутствуют		
2852.3	106295.46	114545.25	данные отсутствуют	данные отсутствуют		
2853.1	105320.29	114559.87	данные отсутствуют	данные отсутствуют		
2853.2	105319.32	114560.01	данные отсутствуют	данные отсутствуют		
2853.3	105304.84	114561.21	данные отсутствуют	данные отсутствуют		
2854.1	105338.39	114739.56	данные отсутствуют	данные отсутствуют		
2854.2	105338.11	114737.14	данные отсутствуют	данные отсутствуют		
2854.3	105336.98	114737.22	данные отсутствуют	данные отсутствуют		
2854.4	105335.5	114737.42	данные отсутствуют	данные отсутствуют		
2855.1	105333.77	114693.28	данные отсутствуют	данные отсутствуют		
2855.2	105335.08	114709.21	данные отсутствуют	данные отсутствуют		

Государственный регистратор		ФГИС ЕГРН
полное наименование должности	подпись	инициалы, фамилия

М.П.



**Описание местоположения объекта недвижимости**

<b>Сооружение</b>			
вид объекта недвижимости			
Лист № __ Раздела <b>5.1</b>	Всего листов раздела <b>5.1</b> : __	Всего разделов: __	Всего листов выписки: __
<b>26.04.2022 № 99/2022/463765396</b>			
Кадастровый номер:		<b>78:36:0000000:4659</b>	

Номер точки	Координаты, м		Радиус, м	Средняя квадратическая погрешность определения координат характерных точек контура, м	Глубина, высота, м	
	X	Y			H1	H2
1	2	3	4	5	6	7
2855.3	105338.11	114737.14	данные отсутствуют	данные отсутствуют		
2856.1	107460.96	113649.31	данные отсутствуют	данные отсутствуют		
2856.2	107466.19	113633.38	данные отсутствуют	данные отсутствуют		
2856.3	107451.08	113612.47	данные отсутствуют	данные отсутствуют		
2856.4	107450.86	113611.25	данные отсутствуют	данные отсутствуют		
2856.5	107450.51	113610.17	данные отсутствуют	данные отсутствуют		
2856.6	107519.14	113590.68	данные отсутствуют	данные отсутствуют		
2857.1	105794.29	114558.7	данные отсутствуют	данные отсутствуют		
2857.2	105801.58	114561.71	данные отсутствуют	данные отсутствуют		
2858.1	107630.71	114876.53	данные отсутствуют	данные отсутствуют		
2858.2	107631.03	114875.61	данные отсутствуют	данные отсутствуют		
2859.1	108289.2	114289.36	данные отсутствуют	данные отсутствуют		
2859.2	108282.38	114286.46	данные отсутствуют	данные отсутствуют		
2859.3	108271.95	114281.85	данные отсутствуют	данные отсутствуют		

Государственный регистратор		ФГИС ЕГРН
полное наименование должности	подпись	инициалы, фамилия

М.П.



**Описание местоположения объекта недвижимости**

<b>Сооружение</b>			
вид объекта недвижимости			
Лист № __ Раздела <b>5.1</b>	Всего листов раздела <b>5.1</b> : __	Всего разделов: __	Всего листов выписки: __
<b>26.04.2022 № 99/2022/463765396</b>			
Кадастровый номер:		<b>78:36:0000000:4659</b>	

Номер точки	Координаты, м		Радиус, м	Средняя квадратическая погрешность определения координат характерных точек контура, м	Глубина, высота, м	
	X	Y			H1	H2
1	2	3	4	5	6	7
2859.4	108259.5	114276.19	данные отсутствуют	данные отсутствуют		
2860.1	106798.2	113893.54	данные отсутствуют	данные отсутствуют		
2860.2	106796.01	113884.21	данные отсутствуют	данные отсутствуют		
2860.3	106795.83	113883.09	данные отсутствуют	данные отсутствуют		
2861.1	108096.99	114210.39	данные отсутствуют	данные отсутствуют		
2861.2	108138.57	114225.73	данные отсутствуют	данные отсутствуют		
2861.3	108161.28	114234.76	данные отсутствуют	данные отсутствуют		
2862.1	106783.56	114740.72	данные отсутствуют	данные отсутствуют		
2862.2	106805.04	114748.65	данные отсутствуют	данные отсутствуют		
2862.3	106842.24	114761.01	данные отсутствуют	данные отсутствуют		
2862.4	106881.23	114773.83	данные отсутствуют	данные отсутствуют		
2862.5	106895.83	114769.31	данные отсутствуют	данные отсутствуют		
2862.6	106898.48	114768.39	данные отсутствуют	данные отсутствуют		
2862.7	106953.62	114753.49	данные отсутствуют	данные отсутствуют		

Государственный регистратор		ФГИС ЕГРН
полное наименование должности	подпись	инициалы, фамилия

М.П.





**Описание местоположения объекта недвижимости**

<b>Сооружение</b>			
вид объекта недвижимости			
Лист № __ Раздела <b>5.1</b>	Всего листов раздела <b>5.1</b> : __	Всего разделов: __	Всего листов выписки: __
<b>26.04.2022 № 99/2022/463765396</b>			
Кадастровый номер:		<b>78:36:0000000:4659</b>	

Номер точки	Координаты, м		Радиус, м	Средняя квадратическая погрешность определения координат характерных точек контура, м	Глубина, высота, м	
	X	Y			H1	H2
1	2	3	4	5	6	7
2862.8	106958.13	114752.18	данные отсутствуют	данные отсутствуют		
2863.1	107772.42	115018.16	данные отсутствуют	данные отсутствуют		
2863.2	107772.72	115017.27	данные отсутствуют	данные отсутствуют		
2864.1	106268.43	114799.21	данные отсутствуют	данные отсутствуют		
2864.2	106270.2	114794.68	данные отсутствуют	данные отсутствуют		
2864.3	106285.01	114758.39	данные отсутствуют	данные отсутствуют		
2864.4	106285.66	114757.17	данные отсутствуют	данные отсутствуют		
2864.5	106316.2	114769.39	данные отсутствуют	данные отсутствуют		
2864.6	106443.72	114820.19	данные отсутствуют	данные отсутствуют		
2864.7	106461.91	114827.64	данные отсутствуют	данные отсутствуют		
2864.8	106477.52	114833.6	данные отсутствуют	данные отсутствуют		
2865.1	107172.04	113963.26	данные отсутствуют	данные отсутствуют		
2865.2	107166.94	113964.85	данные отсутствуют	данные отсутствуют		
2865.3	107132.42	113975.54	данные отсутствуют	данные отсутствуют		

Государственный регистратор		ФГИС ЕГРН
полное наименование должности	подпись	инициалы, фамилия

М.П.



**Описание местоположения объекта недвижимости**

<b>Сооружение</b>			
вид объекта недвижимости			
Лист № __ Раздела <b>5.1</b>	Всего листов раздела <b>5.1</b> : __	Всего разделов: __	Всего листов выписки: __
<b>26.04.2022 № 99/2022/463765396</b>			
Кадастровый номер:		<b>78:36:0000000:4659</b>	

Номер точки	Координаты, м		Радиус, м	Средняя квадратическая погрешность определения координат характерных точек контура, м	Глубина, высота, м	
	X	Y			H1	H2
1	2	3	4	5	6	7
2866.1	107340.24	113733.65	данные отсутствуют	данные отсутствуют		
2866.2	107340.64	113732.67	данные отсутствуют	данные отсутствуют		
2866.3	107341.23	113731.18	данные отсутствуют	данные отсутствуют		
2867.1	106887.63	113668.56	данные отсутствуют	данные отсутствуют		
2867.2	106903.98	113663.67	данные отсутствуют	данные отсутствуют		
2868.1	106991.83	115015.18	данные отсутствуют	данные отсутствуют		
2868.2	106999.41	115018.27	данные отсутствуют	данные отсутствуют		
2868.3	106999.68	115017.51	данные отсутствуют	данные отсутствуют		
2868.4	107001.41	115013.11	данные отсутствуют	данные отсутствуют		
2869.1	107202.18	113681.63	данные отсутствуют	данные отсутствуют		
2869.2	107202.82	113684.52	данные отсутствуют	данные отсутствуют		
2869.3	107209.36	113706.75	данные отсутствуют	данные отсутствуют		
2870.1	107016.46	113900.79	данные отсутствуют	данные отсутствуют		
2870.2	107014.76	113901.2	данные отсутствуют	данные отсутствуют		

Государственный регистратор		ФГИС ЕГРН
полное наименование должности	подпись	инициалы, фамилия

М.П.



**Описание местоположения объекта недвижимости**

<b>Сооружение</b>			
вид объекта недвижимости			
Лист № __ Раздела <b>5.1</b>	Всего листов раздела <b>5.1</b> : __	Всего разделов: __	Всего листов выписки: __
<b>26.04.2022 № 99/2022/463765396</b>			
Кадастровый номер:		<b>78:36:0000000:4659</b>	

Номер точки	Координаты, м		Радиус, м	Средняя квадратическая погрешность определения координат характерных точек контура, м	Глубина, высота, м	
	X	Y			H1	H2
1	2	3	4	5	6	7
2870.3	107000.27	113905.34	данные отсутствуют	данные отсутствуют		
2871.1	107204.07	113683.19	данные отсутствуют	данные отсутствуют		
2871.2	107204.21	113683.95	данные отсутствуют	данные отсутствуют		
2871.3	107210.78	113706.23	данные отсутствуют	данные отсутствуют		
2872.1	107010.98	113875.34	данные отсутствуют	данные отсутствуют		
2872.2	107011.27	113876.39	данные отсутствуют	данные отсутствуют		
2872.3	107011.66	113877.4	данные отсутствуют	данные отсутствуют		
2873.1	107450.51	113610.17	данные отсутствуют	данные отсутствуют		
2873.2	107449.7	113610.38	данные отсутствуют	данные отсутствуют		
2873.3	107448.16	113610.92	данные отсутствуют	данные отсутствуют		
2874.1	107039.75	113973.1	данные отсутствуют	данные отсутствуют		
2874.2	107040.9	113972.72	данные отсутствуют	данные отсутствуют		
2874.3	107060.65	113966.86	данные отсутствуют	данные отсутствуют		
2875.1	106479.23	115194.37	данные отсутствуют	данные отсутствуют		

Государственный регистратор		ФГИС ЕГРН
полное наименование должности	подпись	инициалы, фамилия

М.П.



**Описание местоположения объекта недвижимости**

<b>Сооружение</b>			
вид объекта недвижимости			
Лист № __ Раздела <b>5.1</b>	Всего листов раздела <b>5.1</b> : __	Всего разделов: __	Всего листов выписки: __
<b>26.04.2022 № 99/2022/463765396</b>			
Кадастровый номер:		<b>78:36:0000000:4659</b>	

Номер точки	Координаты, м		Радиус, м	Средняя квадратическая погрешность определения координат характерных точек контура, м	Глубина, высота, м	
	X	Y			H1	H2
1	2	3	4	5	6	7
2875.2	106479.08	115194.75	данные отсутствуют	данные отсутствуют		
2875.3	106474.13	115209.77	данные отсутствуют	данные отсутствуют		
2876.1	106755.11	113815.21	данные отсутствуют	данные отсутствуют		
2876.2	106755.67	113817.22	данные отсутствуют	данные отсутствуют		
2876.3	106764.6	113847.49	данные отсутствуют	данные отсутствуют		
2876.4	106776.95	113888.15	данные отсутствуют	данные отсутствуют		
2877.1	108001.39	115185.34	данные отсутствуют	данные отсутствуют		
2877.2	107988.46	115216.84	данные отсутствуют	данные отсутствуют		
2877.3	107975.74	115248.29	данные отсутствуют	данные отсутствуют		
2878.1	107271.38	113663.41	данные отсутствуют	данные отсутствуют		
2878.2	107271.29	113662.68	данные отсутствуют	данные отсутствуют		
2878.3	107205.9	113682.48	данные отсутствуют	данные отсутствуют		
2879.1	107009.14	113741.32	данные отсутствуют	данные отсутствуют		
2879.2	107008.49	113739.2	данные отсутствуют	данные отсутствуют		

Государственный регистратор		ФГИС ЕГРН
полное наименование должности	подпись	инициалы, фамилия

М.П.



**Описание местоположения объекта недвижимости**

<b>Сооружение</b>			
вид объекта недвижимости			
Лист № __ Раздела <b>5.1</b>	Всего листов раздела <b>5.1</b> : __	Всего разделов: __	Всего листов выписки: __
<b>26.04.2022 № 99/2022/463765396</b>			
Кадастровый номер:		<b>78:36:0000000:4659</b>	

Номер точки	Координаты, м		Радиус, м	Средняя квадратическая погрешность определения координат характерных точек контура, м	Глубина, высота, м	
	X	Y			H1	H2
1	2	3	4	5	6	7
2880.1	107006.29	113742.41	данные отсутствуют	данные отсутствуют		
2880.2	107006.77	113744.34	данные отсутствуют	данные отсутствуют		
2880.3	107010.65	113755.8	данные отсутствуют	данные отсутствуют		
2881.1	107399.33	113625.68	данные отсутствуют	данные отсутствуют		
2881.2	107398.18	113625.9	данные отсутствуют	данные отсутствуют		
2881.3	107396.38	113626.66	данные отсутствуют	данные отсутствуют		
2882.1	107006.8	113739.84	данные отсутствуют	данные отсутствуют		
2882.2	107006.59	113739.38	данные отсутствуют	данные отсутствуют		
2883.1	106268.12	114861.92	данные отсутствуют	данные отсутствуют		
2883.2	106269.41	114862.4	данные отсутствуют	данные отсутствуют		
2883.3	106273.88	114863.8	данные отсутствуют	данные отсутствуют		
2884.1	107915.58	115170.43	данные отсутствуют	данные отсутствуют		
2884.2	107885.67	115135.9	данные отсутствуют	данные отсутствуют		
2884.3	107874.06	115118.94	данные отсутствуют	данные отсутствуют		

Государственный регистратор		ФГИС ЕГРН
полное наименование должности	подпись	инициалы, фамилия

М.П.



**Описание местоположения объекта недвижимости**

<b>Сооружение</b>			
вид объекта недвижимости			
Лист № __ Раздела <b>5.1</b>	Всего листов раздела <b>5.1</b> : __	Всего разделов: __	Всего листов выписки: __
<b>26.04.2022 № 99/2022/463765396</b>			
Кадастровый номер:		<b>78:36:0000000:4659</b>	

Номер точки	Координаты, м		Радиус, м	Средняя квадратическая погрешность определения координат характерных точек контура, м	Глубина, высота, м	
	X	Y			H1	H2
1	2	3	4	5	6	7
2884.4	107862.24	115114.42	данные отсутствуют	данные отсутствуют		
2884.5	107861.67	115115.58	данные отсутствуют	данные отсутствуют		
2884.6	107845.9	115156.56	данные отсутствуют	данные отсутствуют		
2885.1	107423.05	113616.79	данные отсутствуют	данные отсутствуют		
2885.2	107485.24	113598.77	данные отсутствуют	данные отсутствуют		
2886.1	108211.62	114110.7	данные отсутствуют	данные отсутствуют		
2886.2	108212.11	114109.59	данные отсутствуют	данные отсутствуют		
2886.3	108212.6	114108.61	данные отсутствуют	данные отсутствуют		
2887.1	106864.98	113783.57	данные отсутствуют	данные отсутствуют		
2887.2	106865.35	113785.05	данные отсутствуют	данные отсутствуют		
2887.3	106870.59	113800.71	данные отсутствуют	данные отсутствуют		
2888.1	106867.54	113782.58	данные отсутствуют	данные отсутствуют		
2888.2	106867.85	113784.01	данные отсутствуют	данные отсутствуют		
2888.3	106873.15	113799.91	данные отсутствуют	данные отсутствуют		

Государственный регистратор		ФГИС ЕГРН
полное наименование должности	подпись	инициалы, фамилия

М.П.



**Описание местоположения объекта недвижимости**

<b>Сооружение</b>			
вид объекта недвижимости			
Лист № __ Раздела <b>5.1</b>	Всего листов раздела <b>5.1</b> : __	Всего разделов: __	Всего листов выписки: __
<b>26.04.2022 № 99/2022/463765396</b>			
Кадастровый номер:		<b>78:36:0000000:4659</b>	

Номер точки	Координаты, м		Радиус, м	Средняя квадратическая погрешность определения координат характерных точек контура, м	Глубина, высота, м	
	X	Y			H1	H2
1	2	3	4	5	6	7
2889.1	107017.78	113772.24	данные отсутствуют	данные отсутствуют		
2889.2	107008.61	113743.71	данные отсутствуют	данные отсутствуют		
2889.3	107007.38	113739.92	данные отсутствуют	данные отсутствуют		
2890.1	107963.88	115205.38	данные отсутствуют	данные отсутствуют		
2890.2	107977.45	115211.75	данные отсутствуют	данные отсутствуют		
2890.3	107987.61	115216.41	данные отсутствуют	данные отсутствуют		
2890.4	107988.46	115216.84	данные отсутствуют	данные отсутствуют		
2891.1	106253.52	114896.09	данные отсутствуют	данные отсутствуют		
2891.2	106264.35	114870.86	данные отсутствуют	данные отсутствуют		
2892.1	108009.4	114177.27	данные отсутствуют	данные отсутствуют		
2892.2	108020.31	114182.16	данные отсутствуют	данные отсутствуют		
2893.1	107114.44	113836.36	данные отсутствуют	данные отсутствуют		
2893.2	107116.05	113836.05	данные отсутствуют	данные отсутствуют		
2893.3	107118.11	113835.47	данные отсутствуют	данные отсутствуют		

Государственный регистратор		ФГИС ЕГРН
полное наименование должности	подпись	инициалы, фамилия

М.П.



**Описание местоположения объекта недвижимости**

<b>Сооружение</b>			
вид объекта недвижимости			
Лист № __ Раздела <b>5.1</b>	Всего листов раздела <b>5.1</b> : __	Всего разделов: __	Всего листов выписки: __
<b>26.04.2022 № 99/2022/463765396</b>			
Кадастровый номер:		<b>78:36:0000000:4659</b>	

Номер точки	Координаты, м		Радиус, м	Средняя квадратическая погрешность определения координат характерных точек контура, м	Глубина, высота, м	
	X	Y			H1	H2
1	2	3	4	5	6	7
2894.1	107973.85	115220.07	данные отсутствуют	данные отсутствуют		
2894.2	107976.99	115212.44	данные отсутствуют	данные отсутствуют		
2894.3	107977.45	115211.75	данные отсутствуют	данные отсутствуют		
2895.1	107113.03	113838.97	данные отсутствуют	данные отсутствуют		
2895.2	107114.92	113838.51	данные отсутствуют	данные отсутствуют		
2896.1	107364.75	113632.55	данные отсутствуют	данные отсутствуют		
2896.2	107365.08	113633.64	данные отсутствуют	данные отсутствуют		
2896.3	107379.75	113629.61	данные отсутствуют	данные отсутствуют		
2897.1	107136.95	113585.6	данные отсутствуют	данные отсутствуют		
2897.2	107115.11	113510.6	данные отсутствуют	данные отсутствуют		
2897.3	107114.12	113510.72	данные отсутствуют	данные отсутствуют		
2897.4	107047.55	113530.22	данные отсутствуют	данные отсутствуют		
2898.1	107365.08	113633.64	данные отсутствуют	данные отсутствуют		
2898.2	107362.37	113634.63	данные отсутствуют	данные отсутствуют		

Государственный регистратор		ФГИС ЕГРН
полное наименование должности	подпись	инициалы, фамилия

М.П.





**Описание местоположения объекта недвижимости**

<b>Сооружение</b>			
вид объекта недвижимости			
Лист № __ Раздела <b>5.1</b>	Всего листов раздела <b>5.1</b> : __	Всего разделов: __	Всего листов выписки: __
<b>26.04.2022 № 99/2022/463765396</b>			
Кадастровый номер:		<b>78:36:0000000:4659</b>	

Номер точки	Координаты, м		Радиус, м	Средняя квадратическая погрешность определения координат характерных точек контура, м	Глубина, высота, м	
	X	Y			H1	H2
1	2	3	4	5	6	7
2898.3	107313.55	113648.85	данные отсутствуют	данные отсутствуют		
2899.1	106998.64	113825.37	данные отсутствуют	данные отсутствуют		
2899.2	106999.81	113820.89	данные отсутствуют	данные отсутствуют		
2900.1	107054.16	113851.06	данные отсутствуют	данные отсутствуют		
2900.2	107053.52	113849.35	данные отсутствуют	данные отсутствуют		
2900.3	107051.87	113842.7	данные отсутствуют	данные отсутствуют		
2901.1	106313.37	115147.65	данные отсутствуют	данные отсутствуют		
2901.2	106312.09	115147.06	данные отсутствуют	данные отсутствуют		
2901.3	106311	115146.57	данные отсутствуют	данные отсутствуют		
2902.1	106275.62	114796.59	данные отсутствуют	данные отсутствуют		
2902.2	106271.08	114794.9	данные отсутствуют	данные отсутствуют		
2902.3	106270.2	114794.68	данные отсутствуют	данные отсутствуют		
2903.1	106898.48	114768.39	данные отсутствуют	данные отсутствуют		
2903.2	106898.26	114766.8	данные отсутствуют	данные отсутствуют		

Государственный регистратор		ФГИС ЕГРН
полное наименование должности	подпись	инициалы, фамилия

М.П.



**Описание местоположения объекта недвижимости**

<b>Сооружение</b>			
вид объекта недвижимости			
Лист № __ Раздела <b>5.1</b>	Всего листов раздела <b>5.1</b> : __	Всего разделов: __	Всего листов выписки: __
<b>26.04.2022 № 99/2022/463765396</b>			
Кадастровый номер:		<b>78:36:0000000:4659</b>	

Номер точки	Координаты, м		Радиус, м	Средняя квадратическая погрешность определения координат характерных точек контура, м	Глубина, высота, м	
	X	Y			H1	H2
1	2	3	4	5	6	7
2903.3	106893.59	114751.61	данные отсутствуют	данные отсутствуют		
2904.1	106691.7	114918.95	данные отсутствуют	данные отсутствуют		
2904.2	106691.97	114917.41	данные отсутствуют	данные отсутствуют		
2904.3	106710.01	114875.45	данные отсутствуют	данные отсутствуют		
2905.1	107862.24	115114.42	данные отсутствуют	данные отсутствуют		
2905.2	107788.7	115087.47	данные отсутствуют	данные отсутствуют		
2905.3	107788.88	115086.65	данные отсутствуют	данные отсутствуют		
2905.4	107792.7	115076.44	данные отсутствуют	данные отсутствуют		
2906.1	106721.1	114930.45	данные отсутствуют	данные отсутствуют		
2906.2	106783.57	114956.36	данные отсутствуют	данные отсутствуют		
2906.3	106925.14	115013.1	данные отсутствуют	данные отсутствуют		
2906.4	106966.33	115029.8	данные отсутствуют	данные отсутствуют		
2906.5	106965.9	115030.71	данные отсутствуют	данные отсутствуют		
2906.6	106934.4	115104.65	данные отсутствуют	данные отсутствуют		

Государственный регистратор		ФГИС ЕГРН
полное наименование должности	подпись	инициалы, фамилия

М.П.



**Описание местоположения объекта недвижимости**

<b>Сооружение</b>			
вид объекта недвижимости			
Лист № __ Раздела <b>5.1</b>	Всего листов раздела <b>5.1</b> : __	Всего разделов: __	Всего листов выписки: __
<b>26.04.2022 № 99/2022/463765396</b>			
Кадастровый номер:		<b>78:36:0000000:4659</b>	

Номер точки	Координаты, м		Радиус, м	Средняя квадратическая погрешность определения координат характерных точек контура, м	Глубина, высота, м	
	X	Y			H1	H2
1	2	3	4	5	6	7
2906.7	106934.98	115104.89	данные отсутствуют	данные отсутствуют		
2906.8	106943.86	115108.46	данные отсутствуют	данные отсутствуют		
2907.1	108098.84	114157.91	данные отсутствуют	данные отсутствуют		
2907.2	108097.88	114160.19	данные отсутствуют	данные отсутствуют		
2907.3	108095.89	114164.7	данные отсутствуют	данные отсутствуют		
2908.1	108447.79	114350.65	данные отсутствуют	данные отсутствуют		
2908.2	108448.21	114349.67	данные отсутствуют	данные отсутствуют		
2908.3	108462.63	114314.25	данные отсутствуют	данные отсутствуют		
2909.1	106399.92	115136.72	данные отсутствуют	данные отсутствуют		
2909.2	106400.39	115135.48	данные отсутствуют	данные отсутствуют		
2909.3	106405.9	115122.54	данные отсутствуют	данные отсутствуют		
2910.1	106842.24	114761.01	данные отсутствуют	данные отсутствуют		
2910.2	106841.15	114762.27	данные отсутствуют	данные отсутствуют		
2910.3	106822.47	114813.66	данные отсутствуют	данные отсутствуют		

Государственный регистратор		ФГИС ЕГРН
полное наименование должности	подпись	инициалы, фамилия

М.П.



**Описание местоположения объекта недвижимости**

<b>Сооружение</b>			
вид объекта недвижимости			
Лист № __ Раздела <b>5.1</b>	Всего листов раздела <b>5.1</b> : __	Всего разделов: __	Всего листов выписки: __
<b>26.04.2022 № 99/2022/463765396</b>			
Кадастровый номер:		<b>78:36:0000000:4659</b>	

Номер точки	Координаты, м		Радиус, м	Средняя квадратическая погрешность определения координат характерных точек контура, м	Глубина, высота, м	
	X	Y			H1	H2
1	2	3	4	5	6	7
2911.1	107115.11	113510.6	данные отсутствуют	данные отсутствуют		
2911.2	107115.05	113510.02	данные отсутствуют	данные отсутствуют		
2912.1	107618.39	115237.93	данные отсутствуют	данные отсутствуют		
2912.2	107619.31	115238.25	данные отсутствуют	данные отсутствуют		
2912.3	107658.96	115254.76	данные отсутствуют	данные отсутствуют		
2913.1	106934.4	115104.65	данные отсутствуют	данные отсутствуют		
2913.2	106924.37	115130.54	данные отсутствуют	данные отсутствуют		
2913.3	106923.26	115133.7	данные отсутствуют	данные отсутствуют		
2914.1	106924.37	115130.54	данные отсутствуют	данные отсутствуют		
2914.2	106924.91	115130.73	данные отсутствуют	данные отсутствуют		
2914.3	106931.08	115133.45	данные отсутствуют	данные отсутствуют		
2915.1	106899.41	115195.76	данные отсутствуют	данные отсутствуют		
2915.2	106899.74	115195.92	данные отсутствуют	данные отсутствуют		
2915.3	106905.3	115198.09	данные отсутствуют	данные отсутствуют		

Государственный регистратор		ФГИС ЕГРН
полное наименование должности	подпись	инициалы, фамилия

М.П.



**Описание местоположения объекта недвижимости**

<b>Сооружение</b>			
вид объекта недвижимости			
Лист № __ Раздела <b>5.1</b>	Всего листов раздела <b>5.1</b> : __	Всего разделов: __	Всего листов выписки: __
<b>26.04.2022 № 99/2022/463765396</b>			
Кадастровый номер:		<b>78:36:0000000:4659</b>	

Номер точки	Координаты, м		Радиус, м	Средняя квадратическая погрешность определения координат характерных точек контура, м	Глубина, высота, м	
	X	Y			H1	H2
1	2	3	4	5	6	7
2916.1	106873.99	115257.58	данные отсутствуют	данные отсутствуют		
2916.2	106874.3	115257.7	данные отсутствуют	данные отсутствуют		
2916.3	106897.29	115201.42	данные отсутствуют	данные отсутствуют		
2917.1	106874.3	115257.7	данные отсутствуют	данные отсутствуют		
2917.2	106873.07	115260.74	данные отсутствуют	данные отсутствуют		
2917.3	106872.21	115262.52	данные отсутствуют	данные отсутствуют		
2918.1	106873.07	115260.74	данные отсутствуют	данные отсутствуют		
2918.2	106873.63	115260.87	данные отсутствуют	данные отсутствуют		
2918.3	106879.28	115263.14	данные отсутствуют	данные отсутствуют		
2919.1	106895.83	114769.31	данные отсутствуют	данные отсутствуют		
2919.2	106896.36	114771.4	данные отсутствуют	данные отсутствуют		
2919.3	106905.09	114810.23	данные отсутствуют	данные отсутствуют		
2920.1	107788.7	115087.47	данные отсутствуют	данные отсутствуют		
2920.2	107771.42	115081.28	данные отсутствуют	данные отсутствуют		

Государственный регистратор		ФГИС ЕГРН
полное наименование должности	подпись	инициалы, фамилия

М.П.



**Описание местоположения объекта недвижимости**

<b>Сооружение</b>			
вид объекта недвижимости			
Лист № __ Раздела <b>5.1</b>	Всего листов раздела <b>5.1</b> : __	Всего разделов: __	Всего листов выписки: __
<b>26.04.2022 № 99/2022/463765396</b>			
Кадастровый номер:		<b>78:36:0000000:4659</b>	

Номер точки	Координаты, м		Радиус, м	Средняя квадратическая погрешность определения координат характерных точек контура, м	Глубина, высота, м	
	X	Y			H1	H2
1	2	3	4	5	6	7
2920.3	107770.07	115080.72	данные отсутствуют	данные отсутствуют		
2921.1	107071.64	113616.07	данные отсутствуют	данные отсутствуют		
2921.2	107135.92	113588.29	данные отсутствуют	данные отсутствуют		
2921.3	107137.5	113587.65	данные отсутствуют	данные отсутствуют		
2922.1	107315.37	113649.93	данные отсутствуют	данные отсутствуют		
2922.2	107288.73	113657.59	данные отсутствуют	данные отсутствуют		
2922.3	107271.29	113662.68	данные отсутствуют	данные отсутствуют		
2923.1	107317.11	115103.3	данные отсутствуют	данные отсутствуют		
2923.2	107318.61	115102.21	данные отсутствуют	данные отсутствуют		
2924.1	106839.62	115338.66	данные отсутствуют	данные отсутствуют		
2924.2	106793.08	115320.04	данные отсутствуют	данные отсутствуют		
2924.3	106715.02	115288.86	данные отсутствуют	данные отсутствуют		
2925.1	107207.87	113679.68	данные отсутствуют	данные отсутствуют		
2925.2	107257.05	113665.05	данные отсутствуют	данные отсутствуют		

Государственный регистратор		ФГИС ЕГРН
полное наименование должности	подпись	инициалы, фамилия

М.П.



**Описание местоположения объекта недвижимости**

<b>Сооружение</b>			
вид объекта недвижимости			
Лист № __ Раздела <b>5.1</b>	Всего листов раздела <b>5.1</b> : __	Всего разделов: __	Всего листов выписки: __
<b>26.04.2022 № 99/2022/463765396</b>			
Кадастровый номер:		<b>78:36:0000000:4659</b>	

Номер точки	Координаты, м		Радиус, м	Средняя квадратическая погрешность определения координат характерных точек контура, м	Глубина, высота, м	
	X	Y			H1	H2
1	2	3	4	5	6	7
2925.3	107268.45	113661.85	данные отсутствуют	данные отсутствуют		
2926.1	106402.63	115168.18	данные отсутствуют	данные отсутствуют		
2926.2	106412.35	115141.62	данные отсутствуют	данные отсутствуют		
2927.1	107274.87	115151.96	данные отсутствуют	данные отсутствуют		
2927.2	107366.74	115188.35	данные отсутствуют	данные отсутствуют		
2928.1	106072.93	115592.94	данные отсутствуют	данные отсутствуют		
2928.2	106073.37	115593.73	данные отсутствуют	данные отсутствуют		
2928.3	106090.24	115637.55	данные отсутствуют	данные отсутствуют		
2928.4	106087.8	115642.44	данные отсутствуют	данные отсутствуют		
2929.1	104999.63	115355.99	данные отсутствуют	данные отсутствуют		
2929.2	104971.99	115358.07	данные отсутствуют	данные отсутствуют		
2929.3	104971.52	115358.22	данные отсутствуют	данные отсутствуют		
2929.4	104971.39	115357.26	данные отсутствуют	данные отсутствуют		
2929.5	104971.26	115356.19	данные отсутствуют	данные отсутствуют		

Государственный регистратор		ФГИС ЕГРН
полное наименование должности	подпись	инициалы, фамилия

М.П.



**Описание местоположения объекта недвижимости**

<b>Сооружение</b>			
вид объекта недвижимости			
Лист № __ Раздела <b>5.1</b>	Всего листов раздела <b>5.1</b> : __	Всего разделов: __	Всего листов выписки: __
<b>26.04.2022 № 99/2022/463765396</b>			
Кадастровый номер:		<b>78:36:0000000:4659</b>	

Номер точки	Координаты, м		Радиус, м	Средняя квадратическая погрешность определения координат характерных точек контура, м	Глубина, высота, м	
	X	Y			H1	H2
1	2	3	4	5	6	7
2929.6	104967.63	115317.39	данные отсутствуют	данные отсутствуют		
2929.7	104967.42	115315.68	данные отсутствуют	данные отсутствуют		
2929.8	104963.14	115274.32	данные отсутствуют	данные отсутствуют		
2929.9	104956.27	115234.07	данные отсутствуют	данные отсутствуют		
2929.10	104955.14	115228.72	данные отсутствуют	данные отсутствуют		
2929.11	104954.07	115208.22	данные отсутствуют	данные отсутствуют		
2929.12	104953.34	115179.74	данные отсутствуют	данные отсутствуют		
2929.13	104952.64	115168.25	данные отсутствуют	данные отсутствуют		
2929.14	104946.36	115112.41	данные отсутствуют	данные отсутствуют		
2929.15	104945.41	115112.41	данные отсутствуют	данные отсутствуют		
2929.16	104939.13	115112.73	данные отсутствуют	данные отсутствуют		
2930.1	107920.63	114140.02	данные отсутствуют	данные отсутствуют		
2930.2	107920.93	114138.97	данные отсутствуют	данные отсутствуют		
2930.3	107924.07	114131.13	данные отсутствуют	данные отсутствуют		

Государственный регистратор		ФГИС ЕГРН
полное наименование должности	подпись	инициалы, фамилия

М.П.





**Описание местоположения объекта недвижимости**

<b>Сооружение</b>			
вид объекта недвижимости			
Лист № __ Раздела <b>5.1</b>	Всего листов раздела <b>5.1</b> : __	Всего разделов: __	Всего листов выписки: __
<b>26.04.2022 № 99/2022/463765396</b>			
Кадастровый номер:		<b>78:36:0000000:4659</b>	

Номер точки	Координаты, м		Радиус, м	Средняя квадратическая погрешность определения координат характерных точек контура, м	Глубина, высота, м	
	X	Y			H1	H2
1	2	3	4	5	6	7
2931.1	107776.21	114054.27	данные отсутствуют	данные отсутствуют		
2931.2	107775.48	114054.01	данные отсутствуют	данные отсутствуют		
2931.3	107753.28	114042.84	данные отсутствуют	данные отсутствуют		
2932.1	107863.37	114117.22	данные отсутствуют	данные отсутствуют		
2932.2	107829.1	114104.59	данные отсутствуют	данные отсутствуют		
2932.3	107829.47	114103.81	данные отсутствуют	данные отсутствуют		
2932.4	107839.01	114079.94	данные отсутствуют	данные отсутствуют		
2933.1	107779.69	114246.21	данные отсутствуют	данные отсутствуют		
2933.2	107780.14	114245.14	данные отсутствуют	данные отсутствуют		
2933.3	107780.39	114244.35	данные отсутствуют	данные отсутствуют		
2934.1	107849.18	114147.11	данные отсутствуют	данные отсутствуют		
2934.2	107850.04	114147.41	данные отсутствуют	данные отсутствуют		
2934.3	107855.6	114149.82	данные отсутствуют	данные отсутствуют		
2935.1	107845.8	114152.86	данные отсутствуют	данные отсутствуют		

Государственный регистратор		ФГИС ЕГРН
полное наименование должности	подпись	инициалы, фамилия

М.П.



**Описание местоположения объекта недвижимости**

<b>Сооружение</b>			
вид объекта недвижимости			
Лист № __ Раздела <b>5.1</b>	Всего листов раздела <b>5.1</b> : __	Всего разделов: __	Всего листов выписки: __
<b>26.04.2022 № 99/2022/463765396</b>			
Кадастровый номер:		<b>78:36:0000000:4659</b>	

Номер точки	Координаты, м		Радиус, м	Средняя квадратическая погрешность определения координат характерных точек контура, м	Глубина, высота, м	
	X	Y			H1	H2
1	2	3	4	5	6	7
2935.2	107847.45	114148.36	данные отсутствуют	данные отсутствуют		
2935.3	107848.08	114146.69	данные отсутствуют	данные отсутствуют		
2936.1	107829.1	114104.59	данные отсутствуют	данные отсутствуют		
2936.2	107818.36	114099.91	данные отсутствуют	данные отсутствуют		
2937.1	106333.74	114402.46	данные отсутствуют	данные отсутствуют		
2937.2	106333.48	114403.02	данные отсутствуют	данные отсутствуют		
2938.1	106279.51	114384.78	данные отсутствуют	данные отсутствуют		
2938.2	106279.13	114385.46	данные отсутствуют	данные отсутствуют		
2938.3	106275.55	114392.91	данные отсутствуют	данные отсутствуют		
2938.4	106263.19	114419.46	данные отсутствуют	данные отсутствуют		
2938.5	106206.6	114557.82	данные отсутствуют	данные отсутствуют		
2938.6	106177.87	114628.66	данные отсутствуют	данные отсутствуют		
2938.7	106151.68	114698.26	данные отсутствуют	данные отсутствуют		
2938.8	106150.92	114699.77	данные отсутствуют	данные отсутствуют		

Государственный регистратор		ФГИС ЕГРН
полное наименование должности	подпись	инициалы, фамилия

М.П.



**Описание местоположения объекта недвижимости**

<b>Сооружение</b>			
вид объекта недвижимости			
Лист № __ Раздела <b>5.1</b>	Всего листов раздела <b>5.1</b> : __	Всего разделов: __	Всего листов выписки: __
<b>26.04.2022 № 99/2022/463765396</b>			
Кадастровый номер:		<b>78:36:0000000:4659</b>	

Номер точки	Координаты, м		Радиус, м	Средняя квадратическая погрешность определения координат характерных точек контура, м	Глубина, высота, м	
	X	Y			H1	H2
1	2	3	4	5	6	7
2938.9	106150.12	114702.17	данные отсутствуют	данные отсутствуют		
2938.10	106129.1	114754	данные отсутствуют	данные отсутствуют		
2939.1	106964.35	114495.48	данные отсутствуют	данные отсутствуют		
2939.2	106964.54	114494.8	данные отсутствуют	данные отсутствуют		
2939.3	106965.83	114490.05	данные отсутствуют	данные отсутствуют		
2940.1	107277.57	114056.43	данные отсутствуют	данные отсутствуют		
2940.2	107277.85	114057.92	данные отсутствуют	данные отсутствуют		
2940.3	107276.85	114058.3	данные отсутствуют	данные отсутствуют		
2940.4	107211.57	114076.55	данные отсутствуют	данные отсутствуют		
2941.1	106275.55	114392.91	данные отсутствуют	данные отсутствуют		
2941.2	106270.35	114390.81	данные отсутствуют	данные отсутствуют		
2941.3	106267.95	114390.05	данные отсутствуют	данные отсутствуют		
2942.1	106364.26	114257.06	данные отсутствуют	данные отсутствуют		
2942.2	106366.12	114257.75	данные отсутствуют	данные отсутствуют		

Государственный регистратор		ФГИС ЕГРН
полное наименование должности	подпись	инициалы, фамилия

М.П.



**Описание местоположения объекта недвижимости**

<b>Сооружение</b>			
вид объекта недвижимости			
Лист № __ Раздела <b>5.1</b>	Всего листов раздела <b>5.1</b> : __	Всего разделов: __	Всего листов выписки: __
<b>26.04.2022 № 99/2022/463765396</b>			
Кадастровый номер:		<b>78:36:0000000:4659</b>	

Номер точки	Координаты, м		Радиус, м	Средняя квадратическая погрешность определения координат характерных точек контура, м	Глубина, высота, м	
	X	Y			H1	H2
1	2	3	4	5	6	7
2942.3	106384.31	114264.14	данные отсутствуют	данные отсутствуют		
2943.1	107355.33	114777.26	данные отсутствуют	данные отсутствуют		
2943.2	107355	114778.18	данные отсутствуют	данные отсутствуют		
2943.3	107348.82	114795.25	данные отсутствуют	данные отсутствуют		
2944.1	106949.02	114490.32	данные отсутствуют	данные отсутствуют		
2944.2	106940.5	114487.58	данные отсутствуют	данные отсутствуют		
2944.3	106943.56	114480.13	данные отсутствуют	данные отсутствуют		
2944.4	106942.23	114479.46	данные отсутствуют	данные отсутствуют		
2944.5	106936.21	114476.62	данные отсутствуют	данные отсутствуют		
2945.1	106347.17	114299.77	данные отсутствуют	данные отсутствуют		
2945.2	106346.12	114299.31	данные отсутствуют	данные отсутствуют		
2945.3	106317.67	114290.72	данные отсутствуют	данные отсутствуют		
2946.1	107239.64	115925.86	данные отсутствуют	данные отсутствуют		
2946.2	107241.5	115926.33	данные отсутствуют	данные отсутствуют		

Государственный регистратор		ФГИС ЕГРН
полное наименование должности	подпись	инициалы, фамилия

М.П.



**Описание местоположения объекта недвижимости**

<b>Сооружение</b>			
вид объекта недвижимости			
Лист № __ Раздела <b>5.1</b>	Всего листов раздела <b>5.1</b> : __	Всего разделов: __	Всего листов выписки: __
<b>26.04.2022 № 99/2022/463765396</b>			
Кадастровый номер:		<b>78:36:0000000:4659</b>	

Номер точки	Координаты, м		Радиус, м	Средняя квадратическая погрешность определения координат характерных точек контура, м	Глубина, высота, м	
	X	Y			H1	H2
1	2	3	4	5	6	7
2946.3	107330.56	115959.55	данные отсутствуют	данные отсутствуют		
2947.1	106966.33	115029.8	данные отсутствуют	данные отсутствуют		
2947.2	107009.86	115046.72	данные отсутствуют	данные отсутствуют		
2947.3	107054.73	115064.88	данные отсутствуют	данные отсутствуют		
2947.4	107063.86	115068.2	данные отсутствуют	данные отсутствуют		
2947.5	107064.11	115067.32	данные отсутствуют	данные отсутствуют		
2947.6	107069.31	115056.16	данные отсутствуют	данные отсутствуют		
2948.1	106338.08	114399.94	данные отсутствуют	данные отсутствуют		
2948.2	106336.71	114401.99	данные отсутствуют	данные отсутствуют		
2948.3	106335.9	114403.86	данные отсутствуют	данные отсутствуют		
2949.1	106408.79	114432.66	данные отсутствуют	данные отсутствуют		
2949.2	106391.43	114426.18	данные отсутствуют	данные отсутствуют		
2949.3	106390.73	114427.49	данные отсутствуют	данные отсутствуют		
2949.4	106380.11	114451.92	данные отсутствуют	данные отсутствуют		

Государственный регистратор		ФГИС ЕГРН
полное наименование должности	подпись	инициалы, фамилия

М.П.



**Описание местоположения объекта недвижимости**

<b>Сооружение</b>			
вид объекта недвижимости			
Лист № __ Раздела <b>5.1</b>	Всего листов раздела <b>5.1</b> : __	Всего разделов: __	Всего листов выписки: __
<b>26.04.2022 № 99/2022/463765396</b>			
Кадастровый номер:		<b>78:36:0000000:4659</b>	

Номер точки	Координаты, м		Радиус, м	Средняя квадратическая погрешность определения координат характерных точек контура, м	Глубина, высота, м	
	X	Y			H1	H2
1	2	3	4	5	6	7
2950.1	106575.78	114271.65	данные отсутствуют	данные отсутствуют		
2950.2	106594.42	114278.33	данные отсутствуют	данные отсутствуют		
2950.3	106595.77	114278.84	данные отсутствуют	данные отсутствуют		
2950.4	106594.85	114280.93	данные отсутствуют	данные отсутствуют		
2950.5	106592.32	114289.38	данные отсутствуют	данные отсутствуют		
2950.6	106611.78	114296.47	данные отсутствуют	данные отсутствуют		
2950.7	106611.03	114298.31	данные отсутствуют	данные отсутствуют		
2950.8	106606.76	114309.7	данные отсутствуют	данные отсутствуют		
2951.1	106391.43	114426.18	данные отсутствуют	данные отсутствуют		
2951.2	106333.59	114404.77	данные отсутствуют	данные отсутствуют		
2951.3	106311.14	114396.63	данные отсутствуют	данные отсутствуют		
2952.1	106660.53	114313.53	данные отсутствуют	данные отсутствуют		
2952.2	106638.46	114305.98	данные отсутствуют	данные отсутствуют		
2952.3	106611.78	114296.47	данные отсутствуют	данные отсутствуют		

Государственный регистратор		ФГИС ЕГРН
полное наименование должности	подпись	инициалы, фамилия

М.П.



**Описание местоположения объекта недвижимости**

<b>Сооружение</b>			
вид объекта недвижимости			
Лист № __ Раздела <b>5.1</b>	Всего листов раздела <b>5.1</b> : __	Всего разделов: __	Всего листов выписки: __
<b>26.04.2022 № 99/2022/463765396</b>			
Кадастровый номер:		<b>78:36:0000000:4659</b>	

Номер точки	Координаты, м		Радиус, м	Средняя квадратическая погрешность определения координат характерных точек контура, м	Глубина, высота, м	
	X	Y			H1	H2
1	2	3	4	5	6	7
2953.1	106747.68	114350.72	данные отсутствуют	данные отсутствуют		
2953.2	106725.73	114403.94	данные отсутствуют	данные отсутствуют		
2954.1	107277.85	114057.92	данные отсутствуют	данные отсутствуют		
2954.2	107289.53	114092.79	данные отсутствуют	данные отсутствуют		
2954.3	107289.73	114093.66	данные отсутствуют	данные отсутствуют		
2954.4	107290.05	114094.34	данные отсутствуют	данные отсутствуют		
2955.1	107176.27	115112.7	данные отсутствуют	данные отсутствуют		
2955.2	107175.67	115113.96	данные отсутствуют	данные отсутствуют		
2955.3	107174.44	115113.44	данные отсутствуют	данные отсутствуют		
2955.4	107063.86	115068.2	данные отсутствуют	данные отсутствуют		
2956.1	107306.37	114156.62	данные отсутствуют	данные отсутствуют		
2956.2	107314.68	114186.11	данные отсутствуют	данные отсутствуют		
2956.3	107342.44	114275.23	данные отсутствуют	данные отсутствуют		
2957.1	106584.31	114199.43	данные отсутствуют	данные отсутствуют		

Государственный регистратор		ФГИС ЕГРН
полное наименование должности	подпись	инициалы, фамилия

М.П.



**Описание местоположения объекта недвижимости**

<b>Сооружение</b>			
вид объекта недвижимости			
Лист № __ Раздела <b>5.1</b>	Всего листов раздела <b>5.1</b> : __	Всего разделов: __	Всего листов выписки: __
<b>26.04.2022 № 99/2022/463765396</b>			
Кадастровый номер:		<b>78:36:0000000:4659</b>	

Номер точки	Координаты, м		Радиус, м	Средняя квадратическая погрешность определения координат характерных точек контура, м	Глубина, высота, м	
	X	Y			H1	H2
1	2	3	4	5	6	7
2957.2	106576.76	114196.5	данные отсутствуют	данные отсутствуют		
2958.1	106974.74	115951.91	данные отсутствуют	данные отсутствуют		
2958.2	106993.95	115959.55	данные отсутствуют	данные отсутствуют		
2958.3	106997.02	115960.74	данные отсутствуют	данные отсутствуют		
2959.1	107226.2	115547.82	данные отсутствуют	данные отсутствуют		
2959.2	107227.36	115548.25	данные отсутствуют	данные отсутствуют		
2959.3	107228.95	115548.91	данные отсутствуют	данные отсутствуют		
2960.1	107261.35	114902.5	данные отсутствуют	данные отсутствуют		
2960.2	107262.14	114903.03	данные отсутствуют	данные отсутствуют		
2960.3	107293.98	114917.59	данные отсутствуют	данные отсутствуют		
2961.1	107808.78	114358.15	данные отсутствуют	данные отсутствуют		
2961.2	107809.06	114357.03	данные отсутствуют	данные отсутствуют		
2961.3	107820.46	114322.91	данные отсутствуют	данные отсутствуют		
2962.1	107330.78	115633.88	данные отсутствуют	данные отсутствуют		

Государственный регистратор		ФГИС ЕГРН
полное наименование должности	подпись	инициалы, фамилия

М.П.





**Описание местоположения объекта недвижимости**

<b>Сооружение</b>			
вид объекта недвижимости			
Лист № __ Раздела <b>5.1</b>	Всего листов раздела <b>5.1</b> : __	Всего разделов: __	Всего листов выписки: __
<b>26.04.2022 № 99/2022/463765396</b>			
Кадастровый номер:		<b>78:36:0000000:4659</b>	

Номер точки	Координаты, м		Радиус, м	Средняя квадратическая погрешность определения координат характерных точек контура, м	Глубина, высота, м	
	X	Y			H1	H2
1	2	3	4	5	6	7
2962.2	107324.04	115631.22	данные отсутствуют	данные отсутствуют		
2962.3	107322.84	115630.86	данные отсутствуют	данные отсутствуют		
2963.1	106378.95	114342.09	данные отсутствуют	данные отсутствуют		
2963.2	106412.45	114354.15	данные отсутствуют	данные отсутствуют		
2963.3	106541.51	114401.82	данные отсутствуют	данные отсутствуют		
2963.4	106559.49	114408.3	данные отсутствуют	данные отсутствуют		
2964.1	107240.2	115810.21	данные отсутствуют	данные отсутствуют		
2964.2	107239.36	115812.08	данные отсутствуют	данные отсутствуют		
2965.1	106593.1	114420.15	данные отсутствуют	данные отсутствуют		
2965.2	106593.35	114419.55	данные отсутствуют	данные отсутствуют		
2965.3	106598.72	114403.96	данные отсутствуют	данные отсутствуют		
2966.1	106704.03	114006.56	данные отсутствуют	данные отсутствуют		
2966.2	106702.9	114006.83	данные отсутствуют	данные отсутствуют		
2966.3	106684.66	114012.04	данные отсутствуют	данные отсутствуют		

Государственный регистратор		ФГИС ЕГРН
полное наименование должности	подпись	инициалы, фамилия

М.П.



**Описание местоположения объекта недвижимости**

<b>Сооружение</b>			
вид объекта недвижимости			
Лист № __ Раздела <b>5.1</b>	Всего листов раздела <b>5.1</b> : __	Всего разделов: __	Всего листов выписки: __
<b>26.04.2022 № 99/2022/463765396</b>			
Кадастровый номер:		<b>78:36:0000000:4659</b>	

Номер точки	Координаты, м		Радиус, м	Средняя квадратическая погрешность определения координат характерных точек контура, м	Глубина, высота, м	
	X	Y			H1	H2
1	2	3	4	5	6	7
2967.1	107081.29	115746.3	данные отсутствуют	данные отсутствуют		
2967.2	107073.89	115743.36	данные отсутствуют	данные отсутствуют		
2967.3	107073.02	115742.99	данные отсутствуют	данные отсутствуют		
2968.1	107141.31	115197.52	данные отсутствуют	данные отсутствуют		
2968.2	107171.28	115125.32	данные отсутствуют	данные отсутствуют		
2968.3	107173.65	115119	данные отсутствуют	данные отсутствуют		
2968.4	107174.49	115119.32	данные отсутствуют	данные отсутствуют		
2968.5	107177.64	115121.19	данные отсутствуют	данные отсутствуют		
2969.1	106898.15	115801.04	данные отсутствуют	данные отсутствуют		
2969.2	106900.34	115795.68	данные отсутствуют	данные отсутствуют		
2969.3	106901.33	115794.01	данные отсутствуют	данные отсутствуют		
2970.1	106943.56	114480.13	данные отсутствуют	данные отсутствуют		
2970.2	106944.4	114477.95	данные отсутствуют	данные отсутствуют		
2970.3	106957.13	114445.18	данные отсутствуют	данные отсутствуют		

Государственный регистратор		ФГИС ЕГРН
полное наименование должности	подпись	инициалы, фамилия

М.П.



**Описание местоположения объекта недвижимости**

<b>Сооружение</b>			
вид объекта недвижимости			
Лист № __ Раздела <b>5.1</b>	Всего листов раздела <b>5.1</b> : __	Всего разделов: __	Всего листов выписки: __
<b>26.04.2022 № 99/2022/463765396</b>			
Кадастровый номер:		<b>78:36:0000000:4659</b>	

Номер точки	Координаты, м		Радиус, м	Средняя квадратическая погрешность определения координат характерных точек контура, м	Глубина, высота, м	
	X	Y			H1	H2
1	2	3	4	5	6	7
2971.1	107281.81	115701.83	данные отсутствуют	данные отсутствуют		
2971.2	107276.88	115714.62	данные отсутствуют	данные отсутствуют		
2972.1	106494.06	116815.02	данные отсутствуют	данные отсутствуют		
2972.2	106494.56	116815.22	данные отсутствуют	данные отсутствуют		
2972.3	106500.54	116818.09	данные отсутствуют	данные отсутствуют		
2973.1	107202.59	115981.16	данные отсутствуют	данные отсутствуют		
2973.2	107214.44	115987.68	данные отсутствуют	данные отсутствуют		
2973.3	107215.34	115988.06	данные отсутствуют	данные отсутствуют		
2974.1	107108.14	115655.7	данные отсутствуют	данные отсутствуют		
2974.2	107108.92	115656.04	данные отсутствуют	данные отсутствуют		
2974.3	107139.42	115667.42	данные отсутствуют	данные отсутствуют		
2975.1	107338.18	114003.13	данные отсутствуют	данные отсутствуют		
2975.2	107338.55	114004.21	данные отсутствуют	данные отсутствуют		
2975.3	107338.81	114005.09	данные отсутствуют	данные отсутствуют		

Государственный регистратор		ФГИС ЕГРН
полное наименование должности	подпись	инициалы, фамилия

М.П.



**Описание местоположения объекта недвижимости**

<b>Сооружение</b>			
вид объекта недвижимости			
Лист № __ Раздела <b>5.1</b>	Всего листов раздела <b>5.1</b> : __	Всего разделов: __	Всего листов выписки: __
<b>26.04.2022 № 99/2022/463765396</b>			
Кадастровый номер:		<b>78:36:0000000:4659</b>	

Номер точки	Координаты, м		Радиус, м	Средняя квадратическая погрешность определения координат характерных точек контура, м	Глубина, высота, м	
	X	Y			H1	H2
1	2	3	4	5	6	7
2976.1	106859.35	115910.03	данные отсутствуют	данные отсутствуют		
2976.2	106860.48	115910.43	данные отсутствуют	данные отсутствуют		
2976.3	106900.59	115925.23	данные отсутствуют	данные отсутствуют		
2977.1	106953.43	114491.72	данные отсутствуют	данные отсутствуют		
2977.2	106953.2	114492.28	данные отсутствуют	данные отсутствуют		
2977.3	106951.11	114497.69	данные отсутствуют	данные отсутствуют		
2978.1	104872.95	115075.17	данные отсутствуют	данные отсутствуют		
2978.2	104874.6	115075.29	данные отсутствуют	данные отсутствуют		
2979.1	104946.36	115112.41	данные отсутствуют	данные отсутствуют		
2979.2	104946.17	115110.82	данные отсутствуют	данные отсутствуют		
2979.3	104946.15	115109.16	данные отсутствуют	данные отсутствуют		
2979.4	104937.83	115036.15	данные отсутствуют	данные отсутствуют		
2979.5	104937.05	115036.28	данные отсутствуют	данные отсутствуют		
2979.6	104870.9	115046.39	данные отсутствуют	данные отсутствуют		

Государственный регистратор		ФГИС ЕГРН
полное наименование должности	подпись	инициалы, фамилия

М.П.



**Описание местоположения объекта недвижимости**

<b>Сооружение</b>			
вид объекта недвижимости			
Лист № __ Раздела <b>5.1</b>	Всего листов раздела <b>5.1</b> : __	Всего разделов: __	Всего листов выписки: __
<b>26.04.2022 № 99/2022/463765396</b>			
Кадастровый номер:		<b>78:36:0000000:4659</b>	

Номер точки	Координаты, м		Радиус, м	Средняя квадратическая погрешность определения координат характерных точек контура, м	Глубина, высота, м	
	X	Y			H1	H2
1	2	3	4	5	6	7
2979.7	104870.86	115047.71	данные отсутствуют	данные отсутствуют		
2979.8	104872.21	115071.95	данные отсутствуют	данные отсутствуют		
2979.9	104867.52	115083.88	данные отсутствуют	данные отсутствуют		
2979.10	104873.24	115140.35	данные отсутствуют	данные отсутствуют		
2979.11	104874.12	115142.63	данные отсутствуют	данные отсутствуют		
2979.12	104874.71	115152.54	данные отсутствуют	данные отсутствуют		
2979.13	104867.46	115153.02	данные отсутствуют	данные отсутствуют		
2979.14	104867.17	115149.56	данные отсутствуют	данные отсутствуют		
2980.1	104986.32	114920.77	данные отсутствуют	данные отсутствуют		
2980.2	104986.73	114926.39	данные отсутствуют	данные отсутствуют		
2980.3	104986.71	114928.18	данные отсутствуют	данные отсутствуют		
2980.4	104999.34	114927.06	данные отсутствуют	данные отсутствуют		
2980.5	105001.19	114944.95	данные отсутствуют	данные отсутствуют		
2980.6	105006.9	114944.16	данные отсутствуют	данные отсутствуют		

Государственный регистратор		ФГИС ЕГРН
полное наименование должности	подпись	инициалы, фамилия

М.П.



**Описание местоположения объекта недвижимости**

<b>Сооружение</b>			
вид объекта недвижимости			
Лист № __ Раздела <b>5.1</b>	Всего листов раздела <b>5.1</b> : __	Всего разделов: __	Всего листов выписки: __
<b>26.04.2022 № 99/2022/463765396</b>			
Кадастровый номер:		<b>78:36:0000000:4659</b>	

Номер точки	Координаты, м		Радиус, м	Средняя квадратическая погрешность определения координат характерных точек контура, м	Глубина, высота, м	
	X	Y			H1	H2
1	2	3	4	5	6	7
2981.1	105998.28	115078.23	данные отсутствуют	данные отсутствуют		
2981.2	105986.06	115108.66	данные отсутствуют	данные отсутствуют		
2981.3	105969.33	115149.49	данные отсутствуют	данные отсутствуют		
2981.4	105961.96	115169	данные отсутствуют	данные отсутствуют		
2981.5	105931.07	115248.8	данные отсутствуют	данные отсутствуют		
2981.6	105925.92	115261.79	данные отсутствуют	данные отсутствуют		
2981.7	105924.42	115261.25	данные отсутствуют	данные отсутствуют		
2981.8	105893.36	115247.35	данные отсутствуют	данные отсутствуют		
2982.1	105833.69	115164.01	данные отсутствуют	данные отсутствуют		
2982.2	105790.53	115143.05	данные отсутствуют	данные отсутствуют		
2982.3	105782.71	115146.81	данные отсутствуют	данные отсутствуют		
2982.4	105782.06	115145.49	данные отсутствуют	данные отсутствуют		
2982.5	105778.71	115137.3	данные отсутствуют	данные отсутствуют		
2982.6	105781.79	115128.96	данные отсутствуют	данные отсутствуют		

Государственный регистратор		ФГИС ЕГРН
полное наименование должности	подпись	инициалы, фамилия

М.П.



**Описание местоположения объекта недвижимости**

<b>Сооружение</b>			
вид объекта недвижимости			
Лист № __ Раздела <b>5.1</b>	Всего листов раздела <b>5.1</b> : __	Всего разделов: __	Всего листов выписки: __
<b>26.04.2022 № 99/2022/463765396</b>			
Кадастровый номер:		<b>78:36:0000000:4659</b>	

Номер точки	Координаты, м		Радиус, м	Средняя квадратическая погрешность определения координат характерных точек контура, м	Глубина, высота, м	
	X	Y			H1	H2
1	2	3	4	5	6	7
2983.1	105699.17	115814.07	данные отсутствуют	данные отсутствуют		
2983.2	105699.76	115814.37	данные отсутствуют	данные отсутствуют		
2984.1	105681.34	115973.95	данные отсутствуют	данные отсутствуют		
2984.2	105682.5	115974.39	данные отсутствуют	данные отсутствуют		
2984.3	105702.87	115982.45	данные отсутствуют	данные отсутствуют		
2984.4	105731.99	115992.26	данные отсутствуют	данные отсутствуют		
2984.5	105763.66	115997.81	данные отсутствуют	данные отсутствуют		
2985.1	106049.09	115346.43	данные отсутствуют	данные отсутствуют		
2985.2	106026.83	115406.05	данные отсутствуют	данные отсутствуют		
2985.3	106026.08	115407.7	данные отсутствуют	данные отсутствуют		
2985.4	106015.77	115434.86	данные отсутствуют	данные отсутствуют		
2985.5	106015.33	115435.89	данные отсутствуют	данные отсутствуют		
2985.6	106034.05	115443.23	данные отсутствуют	данные отсутствуют		
2985.7	106082.28	115461.93	данные отсутствуют	данные отсутствуют		

Государственный регистратор		ФГИС ЕГРН
полное наименование должности	подпись	инициалы, фамилия

М.П.



**Описание местоположения объекта недвижимости**

<b>Сооружение</b>			
вид объекта недвижимости			
Лист № __ Раздела <b>5.1</b>	Всего листов раздела <b>5.1</b> : __	Всего разделов: __	Всего листов выписки: __
<b>26.04.2022 № 99/2022/463765396</b>			
Кадастровый номер:		<b>78:36:0000000:4659</b>	

Номер точки	Координаты, м		Радиус, м	Средняя квадратическая погрешность определения координат характерных точек контура, м	Глубина, высота, м	
	X	Y			H1	H2
1	2	3	4	5	6	7
2985.8	106122.86	115479.44	данные отсутствуют	данные отсутствуют		
2985.9	106123.64	115479.77	данные отсутствуют	данные отсутствуют		
2986.1	105362.86	114978.82	данные отсутствуют	данные отсутствуют		
2986.2	105369.82	115050.55	данные отсутствуют	данные отсутствуют		
2986.3	105372.58	115071.53	данные отсутствуют	данные отсутствуют		
2986.4	105375.43	115099.3	данные отсутствуют	данные отсутствуют		
2986.5	105376.59	115113.09	данные отсутствуют	данные отсутствуют		
2986.6	105378.05	115129.36	данные отсутствуют	данные отсутствуют		
2986.7	105381.89	115158.46	данные отсутствуют	данные отсутствуют		
2986.8	105385.25	115195.94	данные отсутствуют	данные отсутствуют		
2986.9	105385.26	115197.86	данные отсутствуют	данные отсутствуют		
2986.10	105333.87	115198.3	данные отсутствуют	данные отсутствуют		
2986.11	105295.68	115198.72	данные отсутствуют	данные отсутствуют		
2986.12	105288.05	115199.28	данные отсутствуют	данные отсутствуют		

Государственный регистратор		ФГИС ЕГРН
полное наименование должности	подпись	инициалы, фамилия

М.П.





**Описание местоположения объекта недвижимости**

<b>Сооружение</b>			
вид объекта недвижимости			
Лист № __ Раздела <b>5.1</b>	Всего листов раздела <b>5.1</b> : __	Всего разделов: __	Всего листов выписки: __
<b>26.04.2022 № 99/2022/463765396</b>			
Кадастровый номер:		<b>78:36:0000000:4659</b>	

Номер точки	Координаты, м		Радиус, м	Средняя квадратическая погрешность определения координат характерных точек контура, м	Глубина, высота, м	
	X	Y			H1	H2
1	2	3	4	5	6	7
2986.13	105287.1	115199.29	данные отсутствуют	данные отсутствуют		
2986.14	105285.1	115199.54	данные отсутствуют	данные отсутствуют		
2986.15	105172.51	115212.74	данные отсутствуют	данные отсутствуют		
2986.16	105145.23	115214.91	данные отсутствуют	данные отсутствуют		
2986.17	105122.88	115216.93	данные отсутствуют	данные отсутствуют		
2986.18	105094.41	115219.68	данные отсутствуют	данные отсутствуют		
2986.19	105048.96	115224.01	данные отсутствуют	данные отсутствуют		
2986.20	105045.42	115224.55	данные отсутствуют	данные отсутствуют		
2986.21	105045.33	115223.45	данные отсутствуют	данные отсутствуют		
2986.22	105042.76	115201.76	данные отсутствуют	данные отсутствуют		
2987.1	105589.32	115036.96	данные отсутствуют	данные отсутствуют		
2987.2	105591.39	115032.63	данные отсутствуют	данные отсутствуют		
2987.3	105606.56	115037.69	данные отсутствуют	данные отсутствуют		
2987.4	105611.92	115039.6	данные отсутствуют	данные отсутствуют		

Государственный регистратор		ФГИС ЕГРН
полное наименование должности	подпись	инициалы, фамилия

М.П.



**Описание местоположения объекта недвижимости**

<b>Сооружение</b>			
вид объекта недвижимости			
Лист № __ Раздела <b>5.1</b>	Всего листов раздела <b>5.1</b> : __	Всего разделов: __	Всего листов выписки: __
<b>26.04.2022 № 99/2022/463765396</b>			
Кадастровый номер:		<b>78:36:0000000:4659</b>	

Номер точки	Координаты, м		Радиус, м	Средняя квадратическая погрешность определения координат характерных точек контура, м	Глубина, высота, м	
	X	Y			H1	H2
1	2	3	4	5	6	7
2987.5	105624.35	115008.82	данные отсутствуют	данные отсутствуют		
2987.6	105627.06	115000.87	данные отсутствуют	данные отсутствуют		
2987.7	105634.5	114984.71	данные отсутствуют	данные отсутствуют		
2988.1	105308.79	115274.57	данные отсутствуют	данные отсутствуют		
2988.2	105295.91	115275.86	данные отсутствуют	данные отсутствуют		
2988.3	105294.93	115276.04	данные отсутствуют	данные отсутствуют		
2988.4	105304.33	115341.2	данные отсутствуют	данные отсутствуют		
2988.5	105305.25	115341.67	данные отсутствуют	данные отсутствуют		
2988.6	105307.81	115342.64	данные отсутствуют	данные отсутствуют		
2988.7	105327.77	115350.26	данные отсутствуют	данные отсутствуют		
2988.8	105366.39	115366.59	данные отсутствуют	данные отсутствуют		
2988.9	105394.87	115378.65	данные отсутствуют	данные отсутствуют		
2988.10	105444.35	115399.26	данные отсутствуют	данные отсутствуют		
2988.11	105459.09	115398.5	данные отсутствуют	данные отсутствуют		

Государственный регистратор		ФГИС ЕГРН
полное наименование должности	подпись	инициалы, фамилия

М.П.



**Описание местоположения объекта недвижимости**

<b>Сооружение</b>			
вид объекта недвижимости			
Лист № __ Раздела <b>5.1</b>	Всего листов раздела <b>5.1</b> : __	Всего разделов: __	Всего листов выписки: __
<b>26.04.2022 № 99/2022/463765396</b>			
Кадастровый номер:		<b>78:36:0000000:4659</b>	

Номер точки	Координаты, м		Радиус, м	Средняя квадратическая погрешность определения координат характерных точек контура, м	Глубина, высота, м	
	X	Y			H1	H2
1	2	3	4	5	6	7
2988.12	105462.77	115400.01	данные отсутствуют	данные отсутствуют		
2988.13	105462.5	115400.82	данные отсутствуют	данные отсутствуют		
2988.14	105460.37	115406.63	данные отсутствуют	данные отсутствуют		
2989.1	105394.87	115378.65	данные отсутствуют	данные отсутствуют		
2989.2	105395.8	115375.67	данные отсутствуют	данные отсутствуют		
2989.3	105413.45	115332.56	данные отсутствуют	данные отсутствуют		
2989.4	105421.69	115335.76	данные отсутствуют	данные отсутствуют		
2990.1	105305.25	115341.67	данные отсутствуют	данные отсутствуют		
2990.2	105304.91	115342.63	данные отсутствуют	данные отсутствуют		
2990.3	105304.65	115343.64	данные отсутствуют	данные отсутствуют		
2990.4	105292.96	115343.42	данные отсутствуют	данные отсутствуют		
2990.5	105277.88	115354.18	данные отсутствуют	данные отсутствуют		
2990.6	105277.44	115353.56	данные отсутствуют	данные отсутствуют		
2990.7	105276.81	115352.66	данные отсутствуют	данные отсутствуют		

Государственный регистратор		ФГИС ЕГРН
полное наименование должности	подпись	инициалы, фамилия

М.П.



**Описание местоположения объекта недвижимости**

<b>Сооружение</b>			
вид объекта недвижимости			
Лист № __ Раздела <b>5.1</b>	Всего листов раздела <b>5.1</b> : __	Всего разделов: __	Всего листов выписки: __
<b>26.04.2022 № 99/2022/463765396</b>			
Кадастровый номер:		<b>78:36:0000000:4659</b>	

Номер точки	Координаты, м		Радиус, м	Средняя квадратическая погрешность определения координат характерных точек контура, м	Глубина, высота, м	
	X	Y			H1	H2
1	2	3	4	5	6	7
2990.8	105275.84	115346.66	данные отсутствуют	данные отсутствуют		
2991.1	105278.3	115155.44	данные отсутствуют	данные отсутствуют		
2991.2	105285.64	115154.32	данные отсутствуют	данные отсутствуют		
2991.3	105286.52	115154.31	данные отсутствуют	данные отсутствуют		
2991.4	105286.86	115156.52	данные отсутствуют	данные отсутствуют		
2991.5	105284.14	115161.96	данные отсутствуют	данные отсутствуют		
2991.6	105285.62	115175.37	данные отсутствуют	данные отсутствуют		
2991.7	105286.93	115175.1	данные отсутствуют	данные отсутствуют		
2991.8	105292.82	115174.25	данные отсутствуют	данные отсутствуют		
2992.1	105172.45	115134.65	данные отсутствуют	данные отсутствуют		
2992.2	105277.99	115125.39	данные отсутствуют	данные отсутствуют		
2992.3	105282.61	115124.83	данные отсутствуют	данные отсутствуют		
2992.4	105282.33	115122.14	данные отсутствуют	данные отсутствуют		
2992.5	105281.76	115115.76	данные отсутствуют	данные отсутствуют		

Государственный регистратор		ФГИС ЕГРН
полное наименование должности	подпись	инициалы, фамилия

М.П.



**Описание местоположения объекта недвижимости**

<b>Сооружение</b>			
вид объекта недвижимости			
Лист № __ Раздела <b>5.1</b>	Всего листов раздела <b>5.1</b> : __	Всего разделов: __	Всего листов выписки: __
<b>26.04.2022 № 99/2022/463765396</b>			
Кадастровый номер:		<b>78:36:0000000:4659</b>	

Номер точки	Координаты, м		Радиус, м	Средняя квадратическая погрешность определения координат характерных точек контура, м	Глубина, высота, м	
	X	Y			H1	H2
1	2	3	4	5	6	7
2992.6	105286.86	115115.08	данные отсутствуют	данные отсутствуют		
2993.1	105255.05	115002.49	данные отсутствуют	данные отсутствуют		
2993.2	105255.17	115003.46	данные отсутствуют	данные отсутствуют		
2993.3	105258.17	115027.06	данные отсутствуют	данные отсутствуют		
2993.4	105252.54	115027.92	данные отсутствуют	данные отсутствуют		
2994.1	105221.08	115017.36	данные отсутствуют	данные отсутствуют		
2994.2	105220.65	115016.72	данные отсутствуют	данные отсутствуют		
2994.3	105214.49	115007.75	данные отсутствуют	данные отсутствуют		
2994.4	105210.21	115008.17	данные отсутствуют	данные отсутствуют		
2995.1	105192.93	115036.83	данные отсутствуют	данные отсутствуют		
2995.2	105190.91	115034.23	данные отсутствуют	данные отсутствуют		
2995.3	105185.65	115027.3	данные отсутствуют	данные отсутствуют		
2995.4	105179.9	115027.81	данные отсутствуют	данные отсутствуют		
2996.1	105824.92	115957.6	данные отсутствуют	данные отсутствуют		

Государственный регистратор		ФГИС ЕГРН
полное наименование должности	подпись	инициалы, фамилия

М.П.



**Описание местоположения объекта недвижимости**

<b>Сооружение</b>			
вид объекта недвижимости			
Лист № __ Раздела <b>5.1</b>	Всего листов раздела <b>5.1</b> : __	Всего разделов: __	Всего листов выписки: __
<b>26.04.2022 № 99/2022/463765396</b>			
Кадастровый номер:		<b>78:36:0000000:4659</b>	

Номер точки	Координаты, м		Радиус, м	Средняя квадратическая погрешность определения координат характерных точек контура, м	Глубина, высота, м	
	X	Y			H1	H2
1	2	3	4	5	6	7
2996.2	105824.01	115959.48	данные отсутствуют	данные отсутствуют		
2996.3	105817.85	115974.05	данные отсутствуют	данные отсутствуют		
2997.1	106728.32	115722.6	данные отсутствуют	данные отсутствуют		
2997.2	106727.63	115723.99	данные отсутствуют	данные отсутствуют		
2997.3	106705.4	115776.11	данные отсутствуют	данные отсутствуют		
2998.1	106380.87	114578.01	данные отсутствуют	данные отсутствуют		
2998.2	106380.62	114578.78	данные отсутствуют	данные отсутствуют		
2998.3	106373.74	114595.3	данные отсутствуют	данные отсутствуют		
2999.1	106657.47	115335.03	данные отсутствуют	данные отсутствуют		
2999.2	106656.66	115334.7	данные отсутствуют	данные отсутствуют		
2999.3	106652.29	115332.97	данные отсутствуют	данные отсутствуют		
3000.1	106404.38	114576.41	данные отсутствуют	данные отсутствуют		
3000.2	106404.06	114575.66	данные отсутствуют	данные отсутствуют		
3000.3	106398.1	114559	данные отсутствуют	данные отсутствуют		

Государственный регистратор		ФГИС ЕГРН
полное наименование должности	подпись	инициалы, фамилия

М.П.



**Описание местоположения объекта недвижимости**

<b>Сооружение</b>			
вид объекта недвижимости			
Лист № __ Раздела <b>5.1</b>	Всего листов раздела <b>5.1</b> : __	Всего разделов: __	Всего листов выписки: __
<b>26.04.2022 № 99/2022/463765396</b>			
Кадастровый номер:		<b>78:36:0000000:4659</b>	

Номер точки	Координаты, м		Радиус, м	Средняя квадратическая погрешность определения координат характерных точек контура, м	Глубина, высота, м	
	X	Y			H1	H2
1	2	3	4	5	6	7
3001.1	107748.99	114328.55	данные отсутствуют	данные отсутствуют		
3001.2	107754.9	114316.94	данные отсутствуют	данные отсутствуют		
3001.3	107775.99	114263.34	данные отсутствуют	данные отсутствуют		
3001.4	107778.69	114257.03	данные отсутствуют	данные отсутствуют		
3001.5	107775.76	114255.69	данные отсутствуют	данные отсутствуют		
3001.6	107779.69	114246.21	данные отсутствуют	данные отсутствуют		
3001.7	107781.39	114246.88	данные отсутствуют	данные отсутствуют		
3001.8	107803.19	114255.05	данные отсутствуют	данные отсутствуют		
3001.9	107805.45	114250.22	данные отсутствуют	данные отсутствуют		
3002.1	107782.08	114242.26	данные отсутствуют	данные отсутствуют		
3002.2	107781.78	114242.93	данные отсутствуют	данные отсутствуют		
3002.3	107769.66	114274.94	данные отсутствуют	данные отсутствуют		
3002.4	107782.56	114280.06	данные отсутствуют	данные отсутствуют		
3003.1	107810.31	114463.05	данные отсутствуют	данные отсутствуют		

Государственный регистратор		ФГИС ЕГРН
полное наименование должности	подпись	инициалы, фамилия

М.П.



**Описание местоположения объекта недвижимости**

<b>Сооружение</b>			
вид объекта недвижимости			
Лист № __ Раздела <b>5.1</b>	Всего листов раздела <b>5.1</b> : __	Всего разделов: __	Всего листов выписки: __
<b>26.04.2022 № 99/2022/463765396</b>			
Кадастровый номер:		<b>78:36:0000000:4659</b>	

Номер точки	Координаты, м		Радиус, м	Средняя квадратическая погрешность определения координат характерных точек контура, м	Глубина, высота, м	
	X	Y			H1	H2
1	2	3	4	5	6	7
3003.2	107809.95	114462.06	данные отсутствуют	данные отсутствуют		
3003.3	107803.17	114447.1	данные отсутствуют	данные отсутствуют		
3003.4	107801.97	114446.58	данные отсутствуют	данные отсутствуют		
3004.1	108013.17	114256.11	данные отсутствуют	данные отсутствуют		
3004.2	107977.38	114344.18	данные отсутствуют	данные отсутствуют		
3004.3	107978	114344.47	данные отсутствуют	данные отсутствуют		
3004.4	108051.44	114391.74	данные отсутствуют	данные отсутствуют		
3004.5	108044.37	114438.63	данные отсутствуют	данные отсутствуют		
3004.6	108107.59	114461.13	данные отсутствуют	данные отсутствуют		
3004.7	108130.25	114441.21	данные отсутствуют	данные отсутствуют		
3005.1	106412.09	115302.71	данные отсутствуют	данные отсутствуют		
3005.2	106398.65	115297.18	данные отсутствуют	данные отсутствуют		
3005.3	106361.11	115276.65	данные отсутствуют	данные отсутствуют		
3005.4	106359.06	115275.36	данные отсутствуют	данные отсутствуют		

Государственный регистратор		ФГИС ЕГРН
полное наименование должности	подпись	инициалы, фамилия

М.П.





**Описание местоположения объекта недвижимости**

<b>Сооружение</b>			
вид объекта недвижимости			
Лист № __ Раздела <b>5.1</b>	Всего листов раздела <b>5.1</b> : __	Всего разделов: __	Всего листов выписки: __
<b>26.04.2022 № 99/2022/463765396</b>			
Кадастровый номер:		<b>78:36:0000000:4659</b>	

Номер точки	Координаты, м		Радиус, м	Средняя квадратическая погрешность определения координат характерных точек контура, м	Глубина, высота, м	
	X	Y			H1	H2
1	2	3	4	5	6	7
3005.5	106359.41	115274.76	данные отсутствуют	данные отсутствуют		
3005.6	106390.48	115199.48	данные отсутствуют	данные отсутствуют		
3005.7	106402.63	115168.18	данные отсутствуют	данные отсутствуют		
3005.8	106403.84	115168.76	данные отсутствуют	данные отсутствуют		
3005.9	106422.16	115174.36	данные отсутствуют	данные отсутствуют		
3005.10	106434.25	115176.16	данные отсутствуют	данные отсутствуют		
3005.11	106479.23	115194.37	данные отсутствуют	данные отсутствуют		
3005.12	106600.6	115244.24	данные отсутствуют	данные отсутствуют		
3006.1	106291.02	115012.94	данные отсутствуют	данные отсутствуют		
3006.2	106294.53	115004.35	данные отсутствуют	данные отсутствуют		
3006.3	106224.42	114976.62	данные отсутствуют	данные отсутствуют		
3006.4	106222.98	114976.08	данные отсутствуют	данные отсутствуют		
3006.5	106210.13	115009.98	данные отсутствуют	данные отсутствуют		
3007.1	106233.72	114941.7	данные отсутствуют	данные отсутствуют		

Государственный регистратор		ФГИС ЕГРН
полное наименование должности	подпись	инициалы, фамилия

М.П.



**Описание местоположения объекта недвижимости**

<b>Сооружение</b>			
вид объекта недвижимости			
Лист № __ Раздела <b>5.1</b>	Всего листов раздела <b>5.1</b> : __	Всего разделов: __	Всего листов выписки: __
<b>26.04.2022 № 99/2022/463765396</b>			
Кадастровый номер:		<b>78:36:0000000:4659</b>	

Номер точки	Координаты, м		Радиус, м	Средняя квадратическая погрешность определения координат характерных точек контура, м	Глубина, высота, м	
	X	Y			H1	H2
1	2	3	4	5	6	7
3007.2	106235.03	114942.24	данные отсутствуют	данные отсутствуют		
3007.3	106236.19	114942.71	данные отсутствуют	данные отсутствуют		
3007.4	106253.52	114896.09	данные отсутствуют	данные отсутствуют		
3007.5	106251.43	114895.3	данные отсутствуют	данные отсутствуют		
3007.6	106223.37	114885.7	данные отсутствуют	данные отсутствуют		
3007.7	106221.88	114890.3	данные отсутствуют	данные отсутствуют		
3008.1	106262.57	114796.75	данные отсутствуют	данные отсутствуют		
3008.2	106267.69	114798.78	данные отсутствуют	данные отсутствуют		
3008.3	106268.43	114799.21	данные отсутствуют	данные отсутствуют		
3008.4	106258.93	114823.39	данные отсутствуют	данные отсутствуют		
3008.5	106270.95	114853.13	данные отсутствуют	данные отсутствуют		
3008.6	106271.5	114854.17	данные отсутствуют	данные отсутствуют		
3008.7	106268.12	114861.92	данные отсутствуют	данные отсутствуют		
3008.8	106264.35	114870.86	данные отсутствуют	данные отсутствуют		

Государственный регистратор		ФГИС ЕГРН
полное наименование должности	подпись	инициалы, фамилия

М.П.



**Описание местоположения объекта недвижимости**

<b>Сооружение</b>			
вид объекта недвижимости			
Лист № __ Раздела <b>5.1</b>	Всего листов раздела <b>5.1</b> : __	Всего разделов: __	Всего листов выписки: __
<b>26.04.2022 № 99/2022/463765396</b>			
Кадастровый номер:		<b>78:36:0000000:4659</b>	

Номер точки	Координаты, м		Радиус, м	Средняя квадратическая погрешность определения координат характерных точек контура, м	Глубина, высота, м	
	X	Y			H1	H2
1	2	3	4	5	6	7
3008.9	106266.14	114871.53	данные отсутствуют	данные отсутствуют		
3008.10	106344.96	114904.19	данные отсутствуют	данные отсутствуют		
3008.11	106344.68	114904.88	данные отсутствуют	данные отсутствуют		
3008.12	106331.2	114941.19	данные отсутствуют	данные отсутствуют		
3008.13	106334.68	114942.28	данные отсутствуют	данные отсутствуют		
3009.1	106877.69	114825.28	данные отсутствуют	данные отсутствуют		
3009.2	106880.68	114816.66	данные отсутствуют	данные отсутствуют		
3009.3	106904.17	114810.31	данные отсутствуют	данные отсутствуют		
3009.4	106905.09	114810.23	данные отсутствуют	данные отсутствуют		
3009.5	106905.39	114811.69	данные отсутствуют	данные отсутствуют		
3009.6	106916.42	114871.54	данные отсутствуют	данные отсутствуют		
3009.7	106916	114872.89	данные отсутствуют	данные отсутствуют		
3010.1	107011.36	114761.16	данные отсутствуют	данные отсутствуют		
3010.2	106974.39	114746.96	данные отсутствуют	данные отсутствуют		

Государственный регистратор		ФГИС ЕГРН
полное наименование должности	подпись	инициалы, фамилия

М.П.



**Описание местоположения объекта недвижимости**

<b>Сооружение</b>			
вид объекта недвижимости			
Лист № __ Раздела <b>5.1</b>	Всего листов раздела <b>5.1</b> : __	Всего разделов: __	Всего листов выписки: __
<b>26.04.2022 № 99/2022/463765396</b>			
Кадастровый номер:		<b>78:36:0000000:4659</b>	

Номер точки	Координаты, м		Радиус, м	Средняя квадратическая погрешность определения координат характерных точек контура, м	Глубина, высота, м	
	X	Y			H1	H2
1	2	3	4	5	6	7
3010.3	106958.13	114752.18	данные отсутствуют	данные отсутствуют		
3010.4	106958.71	114753.59	данные отсутствуют	данные отсутствуют		
3010.5	106976.93	114815.55	данные отсутствуют	данные отсутствуют		
3010.6	106976.11	114817.35	данные отсутствуют	данные отсутствуют		
3011.1	106926.48	114282.86	данные отсутствуют	данные отсутствуют		
3011.2	106924.03	114284.34	данные отсутствуют	данные отсутствуют		
3011.3	106904.2	114300.58	данные отсутствуют	данные отсутствуют		
3011.4	106900.39	114308.45	данные отсутствуют	данные отсутствуют		
3012.1	105307.26	114440.77	данные отсутствуют	данные отсутствуют		
3012.2	105301.53	114385.2	данные отсутствуют	данные отсутствуют		
3012.3	105300.23	114385.17	данные отсутствуют	данные отсутствуют		
3012.4	105258.4	114383.95	данные отсутствуют	данные отсутствуют		
3012.5	105231.11	114385.57	данные отсутствуют	данные отсутствуют		
3012.6	105224.75	114386.11	данные отсутствуют	данные отсутствуют		

Государственный регистратор		ФГИС ЕГРН
полное наименование должности	подпись	инициалы, фамилия

М.П.



**Описание местоположения объекта недвижимости**

<b>Сооружение</b>			
вид объекта недвижимости			
Лист № __ Раздела <b>5.1</b>	Всего листов раздела <b>5.1</b> : __	Всего разделов: __	Всего листов выписки: __
<b>26.04.2022 № 99/2022/463765396</b>			
Кадастровый номер:		<b>78:36:0000000:4659</b>	

Номер точки	Координаты, м		Радиус, м	Средняя квадратическая погрешность определения координат характерных точек контура, м	Глубина, высота, м	
	X	Y			H1	H2
1	2	3	4	5	6	7
3012.7	105160.4	114392.51	данные отсутствуют	данные отсутствуют		
3013.1	105263.04	114270.16	данные отсутствуют	данные отсутствуют		
3013.2	105288.94	114267.23	данные отсутствуют	данные отсутствуют		
3013.3	105289.73	114267.22	данные отсутствуют	данные отсутствуют		
3013.4	105283.94	114210.33	данные отсутствуют	данные отсутствуют		
3013.5	105279.34	114166.83	данные отсутствуют	данные отсутствуют		
3014.1	105417.56	114942.17	данные отсутствуют	данные отсутствуют		
3014.2	105360.42	114947.63	данные отсутствуют	данные отсутствуют		
3014.3	105359.83	114947.72	данные отсутствуют	данные отсутствуют		
3014.4	105362.14	114967.72	данные отсутствуют	данные отсутствуют		
3014.5	105362.86	114978.82	данные отсутствуют	данные отсутствуют		
3014.6	105361.65	114978.88	данные отсутствуют	данные отсутствуют		
3014.7	105280.02	114987.46	данные отсутствуют	данные отсутствуют		
3014.8	105280.5	114988.88	данные отсутствуют	данные отсутствуют		

Государственный регистратор		ФГИС ЕГРН
полное наименование должности	подпись	инициалы, фамилия

М.П.



**Описание местоположения объекта недвижимости**

<b>Сооружение</b>			
вид объекта недвижимости			
Лист № __ Раздела <b>5.1</b>	Всего листов раздела <b>5.1</b> : __	Всего разделов: __	Всего листов выписки: __
<b>26.04.2022 № 99/2022/463765396</b>			
Кадастровый номер:		<b>78:36:0000000:4659</b>	

Номер точки	Координаты, м		Радиус, м	Средняя квадратическая погрешность определения координат характерных точек контура, м	Глубина, высота, м	
	X	Y			H1	H2
1	2	3	4	5	6	7
3014.9	105282.03	115003.74	данные отсутствуют	данные отсутствуют		
3015.1	106284.55	115423.99	данные отсутствуют	данные отсутствуют		
3015.2	106290.99	115408.2	данные отсутствуют	данные отсутствуют		
3015.3	106291.41	115407.53	данные отсутствуют	данные отсутствуют		
3015.4	106276.21	115401.25	данные отсутствуют	данные отсутствуют		
3015.5	106257.1	115408.32	данные отсутствуют	данные отсутствуют		
3015.6	106250.71	115406.32	данные отсутствуют	данные отсутствуют		
3015.7	106250.33	115407.18	данные отсутствуют	данные отсутствуют		
3015.8	106247.37	115414.52	данные отсутствуют	данные отсутствуют		
3016.1	106006.37	115727.91	данные отсутствуют	данные отсутствуют		
3016.2	105987.99	115721.34	данные отсутствуют	данные отсутствуют		
3016.3	105987.35	115721.04	данные отсутствуют	данные отсутствуют		
3017.1	107025.23	114579.95	данные отсутствуют	данные отсутствуют		
3017.2	106925.88	114542.25	данные отсутствуют	данные отсутствуют		

Государственный регистратор		ФГИС ЕГРН
полное наименование должности	подпись	инициалы, фамилия

М.П.



**Описание местоположения объекта недвижимости**

<b>Сооружение</b>			
вид объекта недвижимости			
Лист № __ Раздела <b>5.1</b>	Всего листов раздела <b>5.1</b> : __	Всего разделов: __	Всего листов выписки: __
<b>26.04.2022 № 99/2022/463765396</b>			
Кадастровый номер:		<b>78:36:0000000:4659</b>	

Номер точки	Координаты, м		Радиус, м	Средняя квадратическая погрешность определения координат характерных точек контура, м	Глубина, высота, м	
	X	Y			H1	H2
1	2	3	4	5	6	7
3017.3	106795.58	114494.58	данные отсутствуют	данные отсутствуют		
3017.4	106716.66	114464.34	данные отсутствуют	данные отсутствуют		
3017.5	106705.95	114460.46	данные отсутствуют	данные отсутствуют		
3017.6	106674.44	114449.43	данные отсутствуют	данные отсутствуют		
3017.7	106593.1	114420.15	данные отсутствуют	данные отсутствуют		
3017.8	106559.49	114408.3	данные отсутствуют	данные отсутствуют		
3017.9	106560.1	114406.34	данные отсутствуют	данные отсутствуют		
3017.10	106565.05	114392.04	данные отсутствуют	данные отсутствуют		
3018.1	106751.22	114413.54	данные отсутствуют	данные отсутствуют		
3018.2	106726.5	114404.24	данные отсутствуют	данные отсутствуют		
3018.3	106725.73	114403.94	данные отсутствуют	данные отсутствуют		
3018.4	106710.45	114439.49	данные отсутствуют	данные отсутствуют		
3018.5	106708.92	114452.75	данные отсутствуют	данные отсутствуют		
3018.6	106706.66	114459.24	данные отсутствуют	данные отсутствуют		

Государственный регистратор		ФГИС ЕГРН
полное наименование должности	подпись	инициалы, фамилия

М.П.



**Описание местоположения объекта недвижимости**

<b>Сооружение</b>			
вид объекта недвижимости			
Лист № __ Раздела <b>5.1</b>	Всего листов раздела <b>5.1</b> : __	Всего разделов: __	Всего листов выписки: __
<b>26.04.2022 № 99/2022/463765396</b>			
Кадастровый номер:		<b>78:36:0000000:4659</b>	

Номер точки	Координаты, м		Радиус, м	Средняя квадратическая погрешность определения координат характерных точек контура, м	Глубина, высота, м	
	X	Y			H1	H2
1	2	3	4	5	6	7
3018.7	106705.95	114460.46	данные отсутствуют	данные отсутствуют		
3019.1	106709.34	114378.4	данные отсутствуют	данные отсутствуют		
3019.2	106708.38	114378.07	данные отсутствуют	данные отсутствуют		
3020.1	106710.85	114371.6	данные отсутствуют	данные отсутствуют		
3020.2	106717.9	114374.44	данные отсутствуют	данные отсутствуют		
3020.3	106769.74	114395.17	данные отсутствуют	данные отсутствуют		
3021.1	106649.98	114330.8	данные отсутствуют	данные отсутствуют		
3021.2	106653.63	114332.19	данные отсутствуют	данные отсутствуют		
3021.3	106660.31	114314.08	данные отсутствуют	данные отсутствуют		
3021.4	106660.53	114313.53	данные отсутствуют	данные отсутствуют		
3021.5	106678.16	114319.59	данные отсутствуют	данные отсутствуют		
3021.6	106680.13	114327.94	данные отсутствуют	данные отсутствуют		
3021.7	106682.28	114328.64	данные отсутствуют	данные отсутствуют		
3021.8	106697.22	114333.89	данные отсутствуют	данные отсутствуют		

Государственный регистратор		ФГИС ЕГРН
полное наименование должности	подпись	инициалы, фамилия

М.П.





**Описание местоположения объекта недвижимости**

<b>Сооружение</b>			
вид объекта недвижимости			
Лист № __ Раздела <b>5.1</b>	Всего листов раздела <b>5.1</b> : __	Всего разделов: __	Всего листов выписки: __
<b>26.04.2022 № 99/2022/463765396</b>			
Кадастровый номер:		<b>78:36:0000000:4659</b>	

Номер точки	Координаты, м		Радиус, м	Средняя квадратическая погрешность определения координат характерных точек контура, м	Глубина, высота, м	
	X	Y			H1	H2
1	2	3	4	5	6	7
3021.9	106709.76	114335.68	данные отсутствуют	данные отсутствуют		
3021.10	106746.74	114350.23	данные отсутствуют	данные отсутствуют		
3021.11	106747.68	114350.72	данные отсутствуют	данные отсутствуют		
3021.12	106750.27	114345.48	данные отсутствуют	данные отсутствуют		
3021.13	106801.24	114217.39	данные отсутствуют	данные отсутствуют		
3022.1	106682.28	114328.64	данные отсутствуют	данные отсутствуют		
3022.2	106683.08	114326.41	данные отсутствуют	данные отсутствуют		
3022.3	106683.51	114325.2	данные отсутствуют	данные отсутствуют		
3022.4	106684.92	114325.83	данные отсутствуют	данные отсутствуют		
3022.5	106686.17	114322.58	данные отсутствуют	данные отсутствуют		
3023.1	105161.24	115058.99	данные отсутствуют	данные отсутствуют		
3023.2	105159.42	115056.23	данные отсутствуют	данные отсутствуют		
3023.3	105153.84	115047.24	данные отсутствуют	данные отсутствуют		
3023.4	105149.5	115047.75	данные отсутствуют	данные отсутствуют		

Государственный регистратор		ФГИС ЕГРН
полное наименование должности	подпись	инициалы, фамилия

М.П.



**Описание местоположения объекта недвижимости**

<b>Сооружение</b>			
вид объекта недвижимости			
Лист № __ Раздела <b>5.1</b>	Всего листов раздела <b>5.1</b> : __	Всего разделов: __	Всего листов выписки: __
<b>26.04.2022 № 99/2022/463765396</b>			
Кадастровый номер:		<b>78:36:0000000:4659</b>	

Номер точки	Координаты, м		Радиус, м	Средняя квадратическая погрешность определения координат характерных точек контура, м	Глубина, высота, м	
	X	Y			H1	H2
1	2	3	4	5	6	7
3024.1	105150.07	115141.25	данные отсутствуют	данные отсутствуют		
3024.2	105149.3	115141.85	данные отсутствуют	данные отсутствуют		
3024.3	105138.51	115149.95	данные отсутствуют	данные отсутствуют		
3024.4	105135.78	115146.98	данные отсутствуют	данные отсутствуют		
3024.5	105030.82	115031.8	данные отсутствуют	данные отсутствуют		
3024.6	105029.28	115029.98	данные отсутствуют	данные отсутствуют		
3024.7	105039.4	115021.05	данные отсутствуют	данные отсутствуют		
3024.8	105041.9	115018.74	данные отсутствуют	данные отсутствуют		
3024.9	105038.95	114991.16	данные отсутствуют	данные отсутствуют		
3024.10	105025.13	114992.84	данные отсутствуют	данные отсутствуют		
3025.1	105166.38	115093.32	данные отсутствуют	данные отсутствуют		
3025.2	105166.93	115093.1	данные отсутствуют	данные отсутствуют		
3025.3	105168.71	115092.63	данные отсутствуют	данные отсутствуют		
3025.4	105169.59	115093.03	данные отсутствуют	данные отсутствуют		

Государственный регистратор		ФГИС ЕГРН
полное наименование должности	подпись	инициалы, фамилия

М.П.



**Описание местоположения объекта недвижимости**

<b>Сооружение</b>			
вид объекта недвижимости			
Лист № __ Раздела <b>5.1</b>	Всего листов раздела <b>5.1</b> : __	Всего разделов: __	Всего листов выписки: __
<b>26.04.2022 № 99/2022/463765396</b>			
Кадастровый номер:		<b>78:36:0000000:4659</b>	

Номер точки	Координаты, м		Радиус, м	Средняя квадратическая погрешность определения координат характерных точек контура, м	Глубина, высота, м	
	X	Y			H1	H2
1	2	3	4	5	6	7
3025.5	105172.71	115092.45	данные отсутствуют	данные отсутствуют		
3026.1	104967.42	115315.68	данные отсутствуют	данные отсутствуют		
3026.2	104966.9	115315.77	данные отсутствуют	данные отсутствуют		
3026.3	104956.47	115317.6	данные отсутствуют	данные отсутствуют		
3026.4	104956.77	115320.16	данные отсутствуют	данные отсутствуют		
3027.1	105094.41	115219.68	данные отсутствуют	данные отсутствуют		
3027.2	105094.4	115220.86	данные отсутствуют	данные отсутствуют		
3027.3	105099.15	115275.67	данные отсутствуют	данные отсутствуют		
3027.4	105110.61	115282.41	данные отсутствуют	данные отсутствуют		
3028.1	105197.25	115664	данные отсутствуют	данные отсутствуют		
3028.2	105198.7	115658.39	данные отсутствуют	данные отсутствуют		
3028.3	105207.64	115620.07	данные отсутствуют	данные отсутствуют		
3028.4	105208.51	115617.19	данные отсутствуют	данные отсутствуют		
3028.5	105209.7	115617.5	данные отсутствуют	данные отсутствуют		

Государственный регистратор		ФГИС ЕГРН
полное наименование должности	подпись	инициалы, фамилия

М.П.



**Описание местоположения объекта недвижимости**

<b>Сооружение</b>			
вид объекта недвижимости			
Лист № __ Раздела <b>5.1</b>	Всего листов раздела <b>5.1</b> : __	Всего разделов: __	Всего листов выписки: __
<b>26.04.2022 № 99/2022/463765396</b>			
Кадастровый номер:		<b>78:36:0000000:4659</b>	

Номер точки	Координаты, м		Радиус, м	Средняя квадратическая погрешность определения координат характерных точек контура, м	Глубина, высота, м	
	X	Y			H1	H2
1	2	3	4	5	6	7
3028.6	105262.9	115635.44	данные отсутствуют	данные отсутствуют		
3028.7	105284.65	115644.11	данные отсутствуют	данные отсутствуют		
3028.8	105302.67	115639.09	данные отсутствуют	данные отсутствуют		
3028.9	105303.1	115641.06	данные отсутствуют	данные отсутствуют		
3028.10	105305.16	115654.35	данные отсутствуют	данные отсутствуют		
3028.11	105306.96	115655.21	данные отсутствуют	данные отсутствуют		
3029.1	105502.36	115618.91	данные отсутствуют	данные отсутствуют		
3029.2	105492.57	115649.95	данные отсутствуют	данные отсутствуют		
3029.3	105492.05	115651.93	данные отсутствуют	данные отсутствуют		
3029.4	105450.3	115634.6	данные отсутствуют	данные отсутствуют		
3029.5	105449.03	115634	данные отсутствуют	данные отсутствуют		
3029.6	105404.81	115617.11	данные отсутствуют	данные отсутствуют		
3029.7	105394.8	115613.01	данные отсутствуют	данные отсутствуют		
3029.8	105386.11	115609.89	данные отсутствуют	данные отсутствуют		

Государственный регистратор		ФГИС ЕГРН
полное наименование должности	подпись	инициалы, фамилия

М.П.



**Описание местоположения объекта недвижимости**

<b>Сооружение</b>			
вид объекта недвижимости			
Лист № __ Раздела <b>5.1</b>	Всего листов раздела <b>5.1</b> : __	Всего разделов: __	Всего листов выписки: __
<b>26.04.2022 № 99/2022/463765396</b>			
Кадастровый номер:		<b>78:36:0000000:4659</b>	

Номер точки	Координаты, м		Радиус, м	Средняя квадратическая погрешность определения координат характерных точек контура, м	Глубина, высота, м	
	X	Y			H1	H2
1	2	3	4	5	6	7
3029.9	105382.37	115618.32	данные отсутствуют	данные отсутствуют		
3029.10	105368.07	115621.95	данные отсутствуют	данные отсутствуют		
3029.11	105316.95	115635.14	данные отсутствуют	данные отсутствуют		
3029.12	105310.1	115636.82	данные отсутствуют	данные отсутствуют		
3029.13	105302.67	115639.09	данные отсутствуют	данные отсутствуют		
3030.1	105216.29	115511.22	данные отсутствуют	данные отсутствуют		
3030.2	105229.23	115509.99	данные отсутствуют	данные отсутствуют		
3030.3	105229.82	115510	данные отсутствуют	данные отсутствуют		
3030.4	105231.33	115524.18	данные отсутствуют	данные отсутствуют		
3030.5	105228.23	115536.94	данные отсутствуют	данные отсутствуют		
3030.6	105220.63	115566.72	данные отсутствуют	данные отсутствуют		
3030.7	105219.63	115566.11	данные отсутствуют	данные отсутствуют		
3030.8	105212.35	115562.09	данные отсутствуют	данные отсутствуют		
3030.9	105204.81	115562.83	данные отсутствуют	данные отсутствуют		

Государственный регистратор		ФГИС ЕГРН
полное наименование должности	подпись	инициалы, фамилия

М.П.



**Описание местоположения объекта недвижимости**

<b>Сооружение</b>			
вид объекта недвижимости			
Лист № __ Раздела <b>5.1</b>	Всего листов раздела <b>5.1</b> : __	Всего разделов: __	Всего листов выписки: __
<b>26.04.2022 № 99/2022/463765396</b>			
Кадастровый номер:		<b>78:36:0000000:4659</b>	

Номер точки	Координаты, м		Радиус, м	Средняя квадратическая погрешность определения координат характерных точек контура, м	Глубина, высота, м	
	X	Y			H1	H2
1	2	3	4	5	6	7
3031.1	105220.63	115566.72	данные отсутствуют	данные отсутствуют		
3031.2	105209.29	115613.58	данные отсутствуют	данные отсутствуют		
3031.3	105208.33	115613.14	данные отсутствуют	данные отсутствуют		
3031.4	105201.68	115609.8	данные отсутствуют	данные отсутствуют		
3031.5	105192.21	115610.38	данные отсутствуют	данные отсутствуют		
3032.1	105148.02	115670.62	данные отсутствуют	данные отсутствуют		
3032.2	105148.26	115671.63	данные отсутствуют	данные отсутствуют		
3032.3	105154.02	115692.71	данные отсутствуют	данные отсутствуют		
3032.4	105155.3	115692.71	данные отсутствуют	данные отсутствуют		
3033.1	105640.84	115609.51	данные отсутствуют	данные отсутствуют		
3033.2	105630.2	115635.5	данные отсутствуют	данные отсутствуют		
3033.3	105629.72	115636.99	данные отсутствуют	данные отсутствуют		
3033.4	105646.3	115643.57	данные отсутствуют	данные отсутствуют		
3033.5	105658.13	115673.34	данные отсутствуют	данные отсутствуют		

Государственный регистратор		ФГИС ЕГРН
полное наименование должности	подпись	инициалы, фамилия

М.П.



**Описание местоположения объекта недвижимости**

<b>Сооружение</b>			
вид объекта недвижимости			
Лист № __ Раздела <b>5.1</b>	Всего листов раздела <b>5.1</b> : __	Всего разделов: __	Всего листов выписки: __
<b>26.04.2022 № 99/2022/463765396</b>			
Кадастровый номер:		<b>78:36:0000000:4659</b>	

Номер точки	Координаты, м		Радиус, м	Средняя квадратическая погрешность определения координат характерных точек контура, м	Глубина, высота, м	
	X	Y			H1	H2
1	2	3	4	5	6	7
3033.6	105662.05	115684	данные отсутствуют	данные отсутствуют		
3033.7	105700.87	115699.19	данные отсутствуют	данные отсутствуют		
3033.8	105700.69	115699.7	данные отсутствуют	данные отсутствуют		
3033.9	105693.86	115718.26	данные отсутствуют	данные отсутствуют		
3034.1	105548.21	115459.98	данные отсутствуют	данные отсутствуют		
3034.2	105530.79	115464.57	данные отсутствуют	данные отсутствуют		
3034.3	105520.41	115460.13	данные отсутствуют	данные отсутствуют		
3034.4	105519.87	115459.94	данные отсутствуют	данные отсутствуют		
3034.5	105512.59	115478.11	данные отсутствуют	данные отсутствуют		
3034.6	105510.98	115477.36	данные отсутствуют	данные отсутствуют		
3034.7	105486.68	115466.8	данные отсутствуют	данные отсутствуют		
3034.8	105484.35	115472.71	данные отсутствуют	данные отсутствуют		
3035.1	105812.91	115426.45	данные отсутствуют	данные отсутствуют		
3035.2	105853.54	115442.78	данные отсутствуют	данные отсутствуют		

Государственный регистратор		ФГИС ЕГРН
полное наименование должности	подпись	инициалы, фамилия

М.П.



**Описание местоположения объекта недвижимости**

<b>Сооружение</b>			
вид объекта недвижимости			
Лист № __ Раздела <b>5.1</b>	Всего листов раздела <b>5.1</b> : __	Всего разделов: __	Всего листов выписки: __
<b>26.04.2022 № 99/2022/463765396</b>			
Кадастровый номер:		<b>78:36:0000000:4659</b>	

Номер точки	Координаты, м		Радиус, м	Средняя квадратическая погрешность определения координат характерных точек контура, м	Глубина, высота, м	
	X	Y			H1	H2
1	2	3	4	5	6	7
3035.3	105854.58	115443.24	данные отсутствуют	данные отсутствуют		
3035.4	105872.02	115397.28	данные отсутствуют	данные отсутствуют		
3035.5	105878.19	115383.21	данные отсутствуют	данные отсутствуют		
3035.6	105879.31	115383.74	данные отсутствуют	данные отсутствуют		
3035.7	105880.33	115384.23	данные отсутствуют	данные отсутствуют		
3035.8	105879.56	115385.88	данные отсутствуют	данные отсутствуют		
3035.9	105869.48	115382.26	данные отсутствуют	данные отсутствуют		
3035.10	105808.51	115359.25	данные отсутствуют	данные отсутствуют		
3035.11	105795.05	115349.25	данные отсутствуют	данные отсутствуют		
3035.12	105791.93	115348.32	данные отсутствуют	данные отсутствуют		
3035.13	105681.97	115302.16	данные отсутствуют	данные отсутствуют		
3035.14	105597.19	115267.7	данные отсутствуют	данные отсутствуют		
3035.15	105596.6	115268.76	данные отсутствуют	данные отсутствуют		
3035.16	105582.08	115297.03	данные отсутствуют	данные отсутствуют		

Государственный регистратор		ФГИС ЕГРН
полное наименование должности	подпись	инициалы, фамилия

М.П.





**Описание местоположения объекта недвижимости**

<b>Сооружение</b>			
вид объекта недвижимости			
Лист № __ Раздела <b>5.1</b>	Всего листов раздела <b>5.1</b> : __	Всего разделов: __	Всего листов выписки: __
<b>26.04.2022 № 99/2022/463765396</b>			
Кадастровый номер:		<b>78:36:0000000:4659</b>	

Номер точки	Координаты, м		Радиус, м	Средняя квадратическая погрешность определения координат характерных точек контура, м	Глубина, высота, м	
	X	Y			H1	H2
1	2	3	4	5	6	7
3035.17	105578.21	115309.4	данные отсутствуют	данные отсутствуют		
3035.18	105573.9	115319.22	данные отсутствуют	данные отсутствуют		
3035.19	105573.44	115326.6	данные отсутствуют	данные отсутствуют		
3035.20	105573.25	115326.95	данные отсутствуют	данные отсутствуют		
3035.21	105573.96	115327.22	данные отсутствуют	данные отсутствуют		
3035.22	105593.02	115334	данные отсутствуют	данные отсутствуют		
3036.1	105565.16	115252.97	данные отсутствуют	данные отсутствуют		
3036.2	105565.55	115252.23	данные отсутствуют	данные отсутствуют		
3036.3	105573.48	115233.93	данные отсутствуют	данные отсутствуют		
3036.4	105576.71	115235.42	данные отсутствуют	данные отсутствуют		
3037.1	105368.07	115621.95	данные отсутствуют	данные отсутствуют		
3037.2	105367.65	115620.61	данные отсутствуют	данные отсутствуют		
3037.3	105358.73	115590.74	данные отсутствуют	данные отсутствуют		
3037.4	105368.07	115565.63	данные отсутствуют	данные отсутствуют		

Государственный регистратор		ФГИС ЕГРН
полное наименование должности	подпись	инициалы, фамилия

М.П.



**Описание местоположения объекта недвижимости**

<b>Сооружение</b>			
вид объекта недвижимости			
Лист № __ Раздела <b>5.1</b>	Всего листов раздела <b>5.1</b> : __	Всего разделов: __	Всего листов выписки: __
<b>26.04.2022 № 99/2022/463765396</b>			
Кадастровый номер:		<b>78:36:0000000:4659</b>	

Номер точки	Координаты, м		Радиус, м	Средняя квадратическая погрешность определения координат характерных точек контура, м	Глубина, высота, м	
	X	Y			H1	H2
1	2	3	4	5	6	7
3038.1	105590.38	115039.41	данные отсутствуют	данные отсутствуют		
3038.2	105604.13	115044.6	данные отсутствуют	данные отсутствуют		
3038.3	105609.1	115046.4	данные отсутствуют	данные отсутствуют		
3038.4	105580.16	115119.5	данные отсутствуют	данные отсутствуют		
3038.5	105581.43	115120.01	данные отсутствуют	данные отсутствуют		
3038.6	105599.95	115128.98	данные отсутствуют	данные отсутствуют		
3038.7	105604.57	115134.71	данные отсутствуют	данные отсутствуют		
3038.8	105607.52	115135.81	данные отсутствуют	данные отсутствуют		
3039.1	105042.7	115024.48	данные отсутствуют	данные отсутствуют		
3039.2	105039.91	115021.62	данные отсутствуют	данные отсутствуют		
3039.3	105039.4	115021.05	данные отсутствуют	данные отсутствуют		
3040.1	105700.87	115699.19	данные отсутствуют	данные отсутствуют		
3040.2	105742.43	115714.82	данные отсутствуют	данные отсутствуют		
3040.3	105743.27	115715.06	данные отсутствуют	данные отсутствуют		

Государственный регистратор		ФГИС ЕГРН
полное наименование должности	подпись	инициалы, фамилия

М.П.



**Описание местоположения объекта недвижимости**

<b>Сооружение</b>			
вид объекта недвижимости			
Лист № __ Раздела <b>5.1</b>	Всего листов раздела <b>5.1</b> : __	Всего разделов: __	Всего листов выписки: __
<b>26.04.2022 № 99/2022/463765396</b>			
Кадастровый номер:		<b>78:36:0000000:4659</b>	

Номер точки	Координаты, м		Радиус, м	Средняя квадратическая погрешность определения координат характерных точек контура, м	Глубина, высота, м	
	X	Y			H1	H2
1	2	3	4	5	6	7
3040.4	105699.2	115826.54	данные отсутствуют	данные отсутствуют		
3040.5	105655.13	115935.14	данные отсутствуют	данные отсутствуют		
3040.6	105653.08	115940.38	данные отсутствуют	данные отсутствуют		
3041.1	104930.52	114743.05	данные отсутствуют	данные отсутствуют		
3041.2	104908.55	114745.41	данные отсутствуют	данные отсутствуют		
3041.3	104907.76	114745.56	данные отсутствуют	данные отсутствуют		
3041.4	104908.18	114750.9	данные отсутствуют	данные отсутствуют		
3041.5	104921.2	114875.51	данные отсутствуют	данные отсутствуют		
3041.6	104927.56	114934.78	данные отсутствуют	данные отсутствуют		
3041.7	104936.06	115017.52	данные отсутствуют	данные отсутствуют		
3041.8	104937.83	115036.15	данные отсутствуют	данные отсутствуют		
3042.1	105372.58	115071.53	данные отсутствуют	данные отсутствуют		
3042.2	105371.09	115071.91	данные отсутствуют	данные отсутствуют		
3042.3	105357.59	115075.36	данные отсутствуют	данные отсутствуют		

Государственный регистратор		ФГИС ЕГРН
полное наименование должности	подпись	инициалы, фамилия

М.П.



**Описание местоположения объекта недвижимости**

<b>Сооружение</b>			
вид объекта недвижимости			
Лист № __ Раздела <b>5.1</b>	Всего листов раздела <b>5.1</b> : __	Всего разделов: __	Всего листов выписки: __
<b>26.04.2022 № 99/2022/463765396</b>			
Кадастровый номер:		<b>78:36:0000000:4659</b>	

Номер точки	Координаты, м		Радиус, м	Средняя квадратическая погрешность определения координат характерных точек контура, м	Глубина, высота, м	
	X	Y			H1	H2
1	2	3	4	5	6	7
3043.1	104829.29	115185.19	данные отсутствуют	данные отсутствуют		
3043.2	104830.58	115196.25	данные отсутствуют	данные отсутствуют		
3043.3	104830.8	115197.43	данные отсутствуют	данные отсутствуют		
3043.4	104831.31	115201.93	данные отсутствуют	данные отсутствуют		
3043.5	104835.28	115201.64	данные отсутствуют	данные отсутствуют		
3043.6	104880.09	115200.38	данные отсутствуют	данные отсутствуют		
3043.7	104880.84	115200.23	данные отсутствуют	данные отсутствуют		
3044.1	105750.54	115626.24	данные отсутствуют	данные отсутствуют		
3044.2	105750.14	115627.06	данные отсутствуют	данные отсутствуют		
3044.3	105743.16	115644.99	данные отсутствуют	данные отсутствуют		
3045.1	105553.78	115184.8	данные отсутствуют	данные отсутствуют		
3045.2	105550.51	115193.38	данные отсутствуют	данные отсутствуют		
3046.1	105048.96	115224.01	данные отсутствуют	данные отсутствуют		
3046.2	105049.21	115226.18	данные отсутствуют	данные отсутствуют		

Государственный регистратор		ФГИС ЕГРН
полное наименование должности	подпись	инициалы, фамилия

М.П.



**Описание местоположения объекта недвижимости**

<b>Сооружение</b>			
вид объекта недвижимости			
Лист № __ Раздела <b>5.1</b>	Всего листов раздела <b>5.1</b> : __	Всего разделов: __	Всего листов выписки: __
<b>26.04.2022 № 99/2022/463765396</b>			
Кадастровый номер:		<b>78:36:0000000:4659</b>	

Номер точки	Координаты, м		Радиус, м	Средняя квадратическая погрешность определения координат характерных точек контура, м	Глубина, высота, м	
	X	Y			H1	H2
1	2	3	4	5	6	7
3046.3	105052.88	115287.27	данные отсутствуют	данные отсутствуют		
3047.1	104831.5	115184.77	данные отсутствуют	данные отсутствуют		
3047.2	104833.01	115195.84	данные отсутствуют	данные отсутствуют		
3047.3	104833.41	115197.1	данные отсутствуют	данные отсутствуют		
3047.4	104833.81	115199.91	данные отсутствуют	данные отсутствуют		
3047.5	104835.36	115199.75	данные отсутствуют	данные отсутствуют		
3047.6	104886.58	115196.42	данные отсутствуют	данные отсутствуют		
3047.7	104888.05	115195.89	данные отсутствуют	данные отсутствуют		
3048.1	104994.82	115202.48	данные отсутствуют	данные отсутствуют		
3048.2	104979.66	115204.68	данные отсутствуют	данные отсутствуют		
3048.3	104978.04	115204.95	данные отсутствуют	данные отсутствуют		
3048.4	104977.93	115203.94	данные отсутствуют	данные отсутствуют		
3048.5	104977.49	115196.81	данные отсутствуют	данные отсутствуют		
3049.1	105891.81	115042.54	данные отсутствуют	данные отсутствуют		

Государственный регистратор		ФГИС ЕГРН
полное наименование должности	подпись	инициалы, фамилия

М.П.



**Описание местоположения объекта недвижимости**

<b>Сооружение</b>			
вид объекта недвижимости			
Лист № __ Раздела <b>5.1</b>	Всего листов раздела <b>5.1</b> : __	Всего разделов: __	Всего листов выписки: __
<b>26.04.2022 № 99/2022/463765396</b>			
Кадастровый номер:		<b>78:36:0000000:4659</b>	

Номер точки	Координаты, м		Радиус, м	Средняя квадратическая погрешность определения координат характерных точек контура, м	Глубина, высота, м	
	X	Y			H1	H2
1	2	3	4	5	6	7
3049.2	105891.22	115043.96	данные отсутствуют	данные отсутствуют		
3049.3	105878.74	115073.07	данные отсутствуют	данные отсутствуют		
3049.4	105872.46	115087.23	данные отсутствуют	данные отсутствуют		
3049.5	105873.66	115087.86	данные отсутствуют	данные отсутствуют		
3049.6	105879.93	115090.36	данные отсутствуют	данные отсутствуют		
3050.1	104954.07	115208.22	данные отсутствуют	данные отсутствуют		
3050.2	104955.48	115208.06	данные отсутствуют	данные отсутствуют		
3050.3	104978.04	115204.95	данные отсутствуют	данные отсутствуют		
3051.1	104956.27	115234.07	данные отсутствуют	данные отсутствуют		
3051.2	104957.1	115233.92	данные отсутствуют	данные отсутствуют		
3051.3	105040.21	115225.15	данные отсутствуют	данные отсутствуют		
3051.4	105045.42	115224.55	данные отсутствуют	данные отсутствуют		
3052.1	105760.74	115145.61	данные отсутствуют	данные отсутствуют		
3052.2	105777.41	115152.91	данные отсутствуют	данные отсутствуют		

Государственный регистратор		ФГИС ЕГРН
полное наименование должности	подпись	инициалы, фамилия

М.П.



**Описание местоположения объекта недвижимости**

<b>Сооружение</b>			
вид объекта недвижимости			
Лист № __ Раздела <b>5.1</b>	Всего листов раздела <b>5.1</b> : __	Всего разделов: __	Всего листов выписки: __
<b>26.04.2022 № 99/2022/463765396</b>			
Кадастровый номер:		<b>78:36:0000000:4659</b>	

Номер точки	Координаты, м		Радиус, м	Средняя квадратическая погрешность определения координат характерных точек контура, м	Глубина, высота, м	
	X	Y			H1	H2
1	2	3	4	5	6	7
3052.3	105778.1	115153.3	данные отсутствуют	данные отсутствуют		
3052.4	105739.6	115231.95	данные отсутствуют	данные отсутствуют		
3052.5	105677.65	115205.82	данные отсутствуют	данные отсутствуют		
3052.6	105660.86	115199.3	данные отсутствуют	данные отсутствуют		
3052.7	105661.32	115198.04	данные отсутствуют	данные отсутствуют		
3052.8	105662.55	115193.88	данные отсутствуют	данные отсутствуют		
3053.1	105385.26	115197.86	данные отсутствуют	данные отсутствуют		
3053.2	105391.54	115197.73	данные отсутствуют	данные отсутствуют		
3053.3	105428.75	115209.72	данные отсутствуют	данные отсутствуют		
3053.4	105454.77	115216	данные отсутствуют	данные отсутствуют		
3054.1	105595.56	115266.86	данные отсутствуют	данные отсутствуют		
3054.2	105597.19	115267.7	данные отсутствуют	данные отсутствуют		
3055.1	105623.56	115160.23	данные отсутствуют	данные отсутствуют		
3055.2	105616.05	115180.17	данные отсутствуют	данные отсутствуют		

Государственный регистратор		ФГИС ЕГРН
полное наименование должности	подпись	инициалы, фамилия

М.П.



**Описание местоположения объекта недвижимости**

<b>Сооружение</b>			
вид объекта недвижимости			
Лист № __ Раздела <b>5.1</b>	Всего листов раздела <b>5.1</b> : __	Всего разделов: __	Всего листов выписки: __
<b>26.04.2022 № 99/2022/463765396</b>			
Кадастровый номер:		<b>78:36:0000000:4659</b>	

Номер точки	Координаты, м		Радиус, м	Средняя квадратическая погрешность определения координат характерных точек контура, м	Глубина, высота, м	
	X	Y			H1	H2
1	2	3	4	5	6	7
3055.3	105615.74	115181.24	данные отсутствуют	данные отсутствуют		
3055.4	105659.21	115198.62	данные отсутствуют	данные отсутствуют		
3055.5	105658.6	115199.7	данные отсутствуют	данные отсутствуют		
3055.6	105654.1	115211.54	данные отсутствуют	данные отсутствуют		
3056.1	105778.1	115153.3	данные отсутствуют	данные отсутствуют		
3056.2	105780.29	115148.82	данные отсутствуют	данные отсутствуют		
3056.3	105780.94	115147.65	данные отсутствуют	данные отсутствуют		
3056.4	105782.71	115146.81	данные отсутствуют	данные отсутствуют		
3057.1	105029.62	115692.58	данные отсутствуют	данные отсутствуют		
3057.2	105029.75	115693.63	данные отсутствуют	данные отсутствуют		
3057.3	105031.53	115718.13	данные отсутствуют	данные отсутствуют		
3058.1	105629.72	115636.99	данные отсутствуют	данные отсутствуют		
3058.2	105577.76	115616.41	данные отсутствуют	данные отсутствуют		
3058.3	105547.28	115605	данные отсутствуют	данные отсутствуют		

Государственный регистратор		ФГИС ЕГРН
полное наименование должности	подпись	инициалы, фамилия

М.П.





**Описание местоположения объекта недвижимости**

<b>Сооружение</b>			
вид объекта недвижимости			
Лист № __ Раздела <b>5.1</b>	Всего листов раздела <b>5.1</b> : __	Всего разделов: __	Всего листов выписки: __
<b>26.04.2022 № 99/2022/463765396</b>			
Кадастровый номер:		<b>78:36:0000000:4659</b>	

Номер точки	Координаты, м		Радиус, м	Средняя квадратическая погрешность определения координат характерных точек контура, м	Глубина, высота, м	
	X	Y			H1	H2
1	2	3	4	5	6	7
3058.4	105539.04	115627.04	данные отсутствуют	данные отсутствуют		
3058.5	105524.82	115663.48	данные отсутствуют	данные отсутствуют		
3058.6	105524.52	115664.17	данные отсутствуют	данные отсутствуют		
3058.7	105520.3	115675.17	данные отсутствуют	данные отсутствуют		
3059.1	104870.9	115046.39	данные отсутствуют	данные отсутствуют		
3059.2	104868.84	115046.71	данные отсутствуют	данные отсутствуют		
3059.3	104863.85	115047.58	данные отсутствуют	данные отсутствуют		
3060.1	105868.9	115095.4	данные отсутствуют	данные отсутствуют		
3060.2	105869.68	115093.92	данные отсутствуют	данные отсутствуют		
3060.3	105872.46	115087.23	данные отсутствуют	данные отсутствуют		
3061.1	105366.39	115366.59	данные отсутствуют	данные отсутствуют		
3061.2	105366.5	115366.2	данные отсутствуют	данные отсутствуют		
3061.3	105383.23	115325.48	данные отсутствуют	данные отсутствуют		
3062.1	105659.21	115198.62	данные отсутствуют	данные отсутствуют		

Государственный регистратор		ФГИС ЕГРН
полное наименование должности	подпись	инициалы, фамилия

М.П.



**Описание местоположения объекта недвижимости**

<b>Сооружение</b>			
вид объекта недвижимости			
Лист № __ Раздела <b>5.1</b>	Всего листов раздела <b>5.1</b> : __	Всего разделов: __	Всего листов выписки: __
<b>26.04.2022 № 99/2022/463765396</b>			
Кадастровый номер:		<b>78:36:0000000:4659</b>	

Номер точки	Координаты, м		Радиус, м	Средняя квадратическая погрешность определения координат характерных точек контура, м	Глубина, высота, м	
	X	Y			H1	H2
1	2	3	4	5	6	7
3062.2	105660.86	115199.3	данные отсутствуют	данные отсутствуют		
3063.1	105165.74	115658.4	данные отсутствуют	данные отсутствуют		
3063.2	105166.1	115668.05	данные отсутствуют	данные отсутствуют		
3063.3	105166.15	115668.85	данные отсутствуют	данные отсутствуют		
3064.1	105450.3	115634.6	данные отсутствуют	данные отсутствуют		
3064.2	105450.64	115633.64	данные отсутствуют	данные отсутствуют		
3064.3	105500.86	115504.79	данные отсутствуют	данные отсутствуют		
3064.4	105512.59	115478.11	данные отсутствуют	данные отсутствуют		
3065.1	105577.76	115616.41	данные отсутствуют	данные отсутствуют		
3065.2	105578.35	115615.25	данные отсутствуют	данные отсутствуют		
3065.3	105588.58	115587.45	данные отсутствуют	данные отсутствуют		
3066.1	105600.02	115173.18	данные отсутствуют	данные отсутствуют		
3066.2	105615.74	115181.24	данные отсутствуют	данные отсутствуют		
3067.1	105798.38	115025.09	данные отсутствуют	данные отсутствуют		

Государственный регистратор		ФГИС ЕГРН
полное наименование должности	подпись	инициалы, фамилия

М.П.



**Описание местоположения объекта недвижимости**

<b>Сооружение</b>			
вид объекта недвижимости			
Лист № __ Раздела <b>5.1</b>	Всего листов раздела <b>5.1</b> : __	Всего разделов: __	Всего листов выписки: __
<b>26.04.2022 № 99/2022/463765396</b>			
Кадастровый номер:		<b>78:36:0000000:4659</b>	

Номер точки	Координаты, м		Радиус, м	Средняя квадратическая погрешность определения координат характерных точек контура, м	Глубина, высота, м	
	X	Y			H1	H2
1	2	3	4	5	6	7
3067.2	105804.88	115009.02	данные отсутствуют	данные отсутствуют		
3067.3	105805.4	115008.01	данные отсутствуют	данные отсутствуют		
3068.1	105037.19	115673.95	данные отсутствуют	данные отсутствуют		
3068.2	105048.24	115672.77	данные отсутствуют	данные отсутствуют		
3068.3	105048.92	115672.72	данные отсутствуют	данные отсутствуют		
3069.1	105286.52	115154.31	данные отсутствуют	данные отсутствуют		
3069.2	105282.61	115124.83	данные отсутствуют	данные отсутствуют		
3070.1	105265.95	115627.04	данные отсутствуют	данные отсутствуют		
3070.2	105263.19	115634.59	данные отсутствуют	данные отсутствуют		
3070.3	105262.9	115635.44	данные отсутствуют	данные отсутствуют		
3071.1	105702.87	115982.45	данные отсутствуют	данные отсутствуют		
3071.2	105703.08	115981.94	данные отсутствуют	данные отсутствуют		
3071.3	105705.23	115977.4	данные отсутствуют	данные отсутствуют		
3072.1	105519.87	115459.94	данные отсутствуют	данные отсутствуют		

Государственный регистратор		ФГИС ЕГРН
полное наименование должности	подпись	инициалы, фамилия

М.П.



**Описание местоположения объекта недвижимости**

<b>Сооружение</b>			
вид объекта недвижимости			
Лист № __ Раздела <b>5.1</b>	Всего листов раздела <b>5.1</b> : __	Всего разделов: __	Всего листов выписки: __
<b>26.04.2022 № 99/2022/463765396</b>			
Кадастровый номер:		<b>78:36:0000000:4659</b>	

Номер точки	Координаты, м		Радиус, м	Средняя квадратическая погрешность определения координат характерных точек контура, м	Глубина, высота, м	
	X	Y			H1	H2
1	2	3	4	5	6	7
3072.2	105527.98	115439.94	данные отсутствуют	данные отсутствуют		
3072.3	105530.03	115440.66	данные отсутствуют	данные отсутствуют		
3072.4	105548.07	115447.78	данные отсутствуют	данные отсутствуют		
3073.1	104965.75	114922.57	данные отсутствуют	данные отсутствуют		
3073.2	104966.33	114929.34	данные отсутствуют	данные отсутствуют		
3073.3	104966.54	114930.82	данные отсутствуют	данные отсутствуют		
3073.4	104929.14	114934.51	данные отсутствуют	данные отсутствуют		
3073.5	104927.56	114934.78	данные отсутствуют	данные отсутствуют		
3074.1	104833.41	115197.1	данные отсутствуют	данные отсутствуют		
3074.2	104832.43	115197.24	данные отсутствуют	данные отсутствуют		
3074.3	104830.8	115197.43	данные отсутствуют	данные отсутствуют		
3075.1	105080.28	115827.41	данные отсутствуют	данные отсутствуют		
3075.2	105080.38	115826.15	данные отсутствуют	данные отсутствуют		
3075.3	105080.22	115823.16	данные отсутствуют	данные отсутствуют		

Государственный регистратор		ФГИС ЕГРН
полное наименование должности	подпись	инициалы, фамилия

М.П.



**Описание местоположения объекта недвижимости**

<b>Сооружение</b>			
вид объекта недвижимости			
Лист № __ Раздела <b>5.1</b>	Всего листов раздела <b>5.1</b> : __	Всего разделов: __	Всего листов выписки: __
<b>26.04.2022 № 99/2022/463765396</b>			
Кадастровый номер:		<b>78:36:0000000:4659</b>	

Номер точки	Координаты, м		Радиус, м	Средняя квадратическая погрешность определения координат характерных точек контура, м	Глубина, высота, м	
	X	Y			H1	H2
1	2	3	4	5	6	7
3076.1	105404.81	115617.11	данные отсутствуют	данные отсутствуют		
3076.2	105404.42	115617.76	данные отсутствуют	данные отсутствуют		
3076.3	105400.81	115627.07	данные отсутствуют	данные отсутствуют		
3077.1	105951.4	115068.15	данные отсутствуют	данные отсутствуют		
3077.2	105954.74	115059.82	данные отсутствуют	данные отсутствуют		
3077.3	105955.29	115058.83	данные отсутствуют	данные отсутствуют		
3078.1	105144.52	115821.01	данные отсутствуют	данные отсутствуют		
3078.2	105144.74	115822.08	данные отсутствуют	данные отсутствуют		
3078.3	105150.38	115869.52	данные отсутствуют	данные отсутствуют		
3079.1	105122.88	115216.93	данные отсутствуют	данные отсутствуют		
3079.2	105122.92	115217.86	данные отсутствуют	данные отсутствуют		
3079.3	105128.3	115272.38	данные отсутствуют	данные отсутствуют		
3080.1	105462.77	115400.01	данные отсутствуют	данные отсутствуют		
3080.2	105470.07	115402.68	данные отсутствуют	данные отсутствуют		

Государственный регистратор		ФГИС ЕГРН
полное наименование должности	подпись	инициалы, фамилия

М.П.



**Описание местоположения объекта недвижимости**

<b>Сооружение</b>			
вид объекта недвижимости			
Лист № __ Раздела <b>5.1</b>	Всего листов раздела <b>5.1</b> : __	Всего разделов: __	Всего листов выписки: __
<b>26.04.2022 № 99/2022/463765396</b>			
Кадастровый номер:		<b>78:36:0000000:4659</b>	

Номер точки	Координаты, м		Радиус, м	Средняя квадратическая погрешность определения координат характерных точек контура, м	Глубина, высота, м	
	X	Y			H1	H2
1	2	3	4	5	6	7
3080.3	105471.08	115403.06	данные отсутствуют	данные отсутствуют		
3080.4	105470.74	115404.1	данные отсутствуют	данные отсутствуют		
3080.5	105468.56	115409.86	данные отсутствуют	данные отсутствуют		
3081.1	104986.71	114928.18	данные отсутствуют	данные отсутствуют		
3081.2	104982.12	114928.81	данные отсутствуют	данные отсутствуют		
3081.3	104966.54	114930.82	данные отсутствуют	данные отсутствуют		
3082.1	105607.83	115930.42	данные отсутствуют	данные отсутствуют		
3082.2	105608	115930.08	данные отсутствуют	данные отсутствуют		
3082.3	105621.67	115902.18	данные отсутствуют	данные отсутствуют		
3083.1	105964.22	115065.91	данные отсутствуют	данные отсутствуют		
3083.2	105963.16	115068.1	данные отсутствуют	данные отсутствуют		
3083.3	105948.96	115102.26	данные отсутствуют	данные отсутствуют		
3084.1	105527.98	115439.94	данные отсутствуют	данные отсутствуют		
3084.2	105532.87	115428.19	данные отсутствуют	данные отсутствуют		

Государственный регистратор		ФГИС ЕГРН
полное наименование должности	подпись	инициалы, фамилия

М.П.



**Описание местоположения объекта недвижимости**

<b>Сооружение</b>			
вид объекта недвижимости			
Лист № __ Раздела <b>5.1</b>	Всего листов раздела <b>5.1</b> : __	Всего разделов: __	Всего листов выписки: __
<b>26.04.2022 № 99/2022/463765396</b>			
Кадастровый номер:		<b>78:36:0000000:4659</b>	

Номер точки	Координаты, м		Радиус, м	Средняя квадратическая погрешность определения координат характерных точек контура, м	Глубина, высота, м	
	X	Y			H1	H2
1	2	3	4	5	6	7
3084.3	105553.58	115377	данные отсутствуют	данные отсутствуют		
3084.4	105573.25	115326.95	данные отсутствуют	данные отсутствуют		
3085.1	105145.23	115214.91	данные отсутствуют	данные отсутствуют		
3085.2	105145.15	115213.93	данные отсутствуют	данные отсутствуют		
3085.3	105143	115193.57	данные отсутствуют	данные отсутствуют		
3086.1	105580.16	115119.5	данные отсутствуют	данные отсутствуют		
3086.2	105579.19	115122.18	данные отсутствуют	данные отсутствуют		
3086.3	105563.86	115158.99	данные отсутствуют	данные отсутствуют		
3087.1	105319.91	115645.64	данные отсутствуют	данные отсутствуют		
3087.2	105317.21	115636.06	данные отсутствуют	данные отсутствуют		
3087.3	105316.95	115635.14	данные отсутствуют	данные отсутствуют		
3088.1	105285.62	115175.37	данные отсутствуют	данные отсутствуют		
3088.2	105287.09	115198.08	данные отсутствуют	данные отсутствуют		
3088.3	105287.1	115199.29	данные отсутствуют	данные отсутствуют		

Государственный регистратор		ФГИС ЕГРН
полное наименование должности	подпись	инициалы, фамилия

М.П.



**Описание местоположения объекта недвижимости**

<b>Сооружение</b>			
вид объекта недвижимости			
Лист № __ Раздела <b>5.1</b>	Всего листов раздела <b>5.1</b> : __	Всего разделов: __	Всего листов выписки: __
<b>26.04.2022 № 99/2022/463765396</b>			
Кадастровый номер:		<b>78:36:0000000:4659</b>	

Номер точки	Координаты, м		Радиус, м	Средняя квадратическая погрешность определения координат характерных точек контура, м	Глубина, высота, м	
	X	Y			H1	H2
1	2	3	4	5	6	7
3089.1	105209.29	115613.58	данные отсутствуют	данные отсутствуют		
3089.2	105208.51	115617.19	данные отсутствуют	данные отсутствуют		
3090.1	105294.93	115276.04	данные отсутствуют	данные отсутствуют		
3090.2	105288	115200.51	данные отсутствуют	данные отсутствуют		
3090.3	105288.05	115199.28	данные отсутствуют	данные отсутствуют		
3091.1	105492.05	115651.93	данные отсутствуют	данные отсутствуют		
3091.2	105524.22	115663.25	данные отсутствуют	данные отсутствуют		
3091.3	105524.82	115663.48	данные отсутствуют	данные отсутствуют		
3092.1	105471.08	115403.06	данные отсутствуют	данные отсутствуют		
3092.2	105532.37	115427.93	данные отсутствуют	данные отсутствуют		
3092.3	105532.87	115428.19	данные отсутствуют	данные отсутствуют		
3093.1	105611.92	115039.6	данные отсутствуют	данные отсутствуют		
3093.2	105610.52	115043.07	данные отсутствуют	данные отсутствуют		
3093.3	105609.1	115046.4	данные отсутствуют	данные отсутствуют		

Государственный регистратор		ФГИС ЕГРН
полное наименование должности	подпись	инициалы, фамилия

М.П.





**Описание местоположения объекта недвижимости**

<b>Сооружение</b>			
вид объекта недвижимости			
Лист № __ Раздела <b>5.1</b>	Всего листов раздела <b>5.1</b> : __	Всего разделов: __	Всего листов выписки: __
<b>26.04.2022 № 99/2022/463765396</b>			
Кадастровый номер:		<b>78:36:0000000:4659</b>	

Номер точки	Координаты, м		Радиус, м	Средняя квадратическая погрешность определения координат характерных точек контура, м	Глубина, высота, м	
	X	Y			H1	H2
1	2	3	4	5	6	7
3094.1	105899.96	115018	данные отсутствуют	данные отсутствуют		
3094.2	105889.99	115040.79	данные отсутствуют	данные отсутствуют		
3094.3	105889.58	115041.67	данные отсутствуют	данные отсутствуют		
3095.1	105775.41	115636.62	данные отсутствуют	данные отсутствуют		
3095.2	105766.06	115658.96	данные отсутствуют	данные отсутствуют		
3095.3	105744.81	115711.78	данные отсутствуют	данные отсутствуют		
3095.4	105743.27	115715.06	данные отсутствуют	данные отсутствуют		
3096.1	105007.59	115696.22	данные отсутствуют	данные отсутствуют		
3096.2	104995.4	115588.5	данные отсутствуют	данные отсутствуют		
3096.3	104986.26	115492.5	данные отсутствуют	данные отсутствуют		
3096.4	104986.88	115492.41	данные отсутствуют	данные отсутствуют		
3096.5	105007.23	115490.88	данные отсутствуют	данные отсутствуют		
3097.1	104891.95	114593.1	данные отсутствуют	данные отсутствуют		
3097.2	104894.52	114613.73	данные отсутствуют	данные отсутствуют		

Государственный регистратор		ФГИС ЕГРН
полное наименование должности	подпись	инициалы, фамилия

М.П.



**Описание местоположения объекта недвижимости**

<b>Сооружение</b>			
вид объекта недвижимости			
Лист № __ Раздела <b>5.1</b>	Всего листов раздела <b>5.1</b> : __	Всего разделов: __	Всего листов выписки: __
<b>26.04.2022 № 99/2022/463765396</b>			
Кадастровый номер:		<b>78:36:0000000:4659</b>	

Номер точки	Координаты, м		Радиус, м	Средняя квадратическая погрешность определения координат характерных точек контура, м	Глубина, высота, м	
	X	Y			H1	H2
1	2	3	4	5	6	7
3097.3	104896.01	114630.76	данные отсутствуют	данные отсутствуют		
3097.4	104896.04	114633.27	данные отсутствуют	данные отсутствуют		
3097.5	104905.8	114724.56	данные отсутствуют	данные отсутствуют		
3097.6	104906.44	114724.51	данные отсутствуют	данные отсутствуют		
3097.7	104934.21	114721.67	данные отсутствуют	данные отсутствуют		
3097.8	104937.29	114724.64	данные отсутствуют	данные отсутствуют		
3098.1	105262.11	115764.05	данные отсутствуют	данные отсутствуют		
3098.2	105256.36	115780.27	данные отсутствуют	данные отсутствуют		
3098.3	105267.3	115800.92	данные отсутствуют	данные отсутствуют		
3098.4	105266.73	115816.91	данные отсутствуют	данные отсутствуют		
3098.5	105266.6	115817.8	данные отсутствуют	данные отсутствуют		
3099.1	105489.26	115894.17	данные отсутствуют	данные отсутствуют		
3099.2	105488.78	115895.26	данные отсутствуют	данные отсутствуют		
3099.3	105482	115911.9	данные отсутствуют	данные отсутствуют		

Государственный регистратор		ФГИС ЕГРН
полное наименование должности	подпись	инициалы, фамилия

М.П.



**Описание местоположения объекта недвижимости**

<b>Сооружение</b>			
вид объекта недвижимости			
Лист № __ Раздела <b>5.1</b>	Всего листов раздела <b>5.1</b> : __	Всего разделов: __	Всего листов выписки: __
<b>26.04.2022 № 99/2022/463765396</b>			
Кадастровый номер:		<b>78:36:0000000:4659</b>	

Номер точки	Координаты, м		Радиус, м	Средняя квадратическая погрешность определения координат характерных точек контура, м	Глубина, высота, м	
	X	Y			H1	H2
1	2	3	4	5	6	7
3099.4	105471.16	115927.08	данные отсутствуют	данные отсутствуют		
3099.5	105473.8	115928.3	данные отсутствуют	данные отсутствуют		
3100.1	105476.06	115926.51	данные отсутствуют	данные отсутствуют		
3100.2	105485.11	115911.99	данные отсутствуют	данные отсутствуют		
3100.3	105491.25	115897.11	данные отсутствуют	данные отсутствуют		
3100.4	105492.18	115895.4	данные отсутствуют	данные отсутствуют		
3101.1	105277.88	115354.18	данные отсутствуют	данные отсутствуют		
3101.2	105232.46	115387.57	данные отсутствуют	данные отсутствуют		
3101.3	105231.99	115387.21	данные отсутствуют	данные отсутствуют		
3101.4	105213.79	115374.11	данные отсутствуют	данные отсутствуют		
3101.5	105212.39	115365.33	данные отсутствуют	данные отсутствуют		
3102.1	105232.46	115387.57	данные отсутствуют	данные отсутствуют		
3102.2	105229.03	115390.61	данные отсутствуют	данные отсутствуют		
3102.3	105218.24	115400.03	данные отсутствуют	данные отсутствуют		

Государственный регистратор		ФГИС ЕГРН
полное наименование должности	подпись	инициалы, фамилия

М.П.



**Описание местоположения объекта недвижимости**

<b>Сооружение</b>			
вид объекта недвижимости			
Лист № __ Раздела <b>5.1</b>	Всего листов раздела <b>5.1</b> : __	Всего разделов: __	Всего листов выписки: __
<b>26.04.2022 № 99/2022/463765396</b>			
Кадастровый номер:		<b>78:36:0000000:4659</b>	

Номер точки	Координаты, м		Радиус, м	Средняя квадратическая погрешность определения координат характерных точек контура, м	Глубина, высота, м	
	X	Y			H1	H2
1	2	3	4	5	6	7
3102.4	105229.82	115510	данные отсутствуют	данные отсутствуют		
3103.1	105519.97	114450.48	данные отсутствуют	данные отсутствуют		
3103.2	105488.9	114437.77	данные отсутствуют	данные отсутствуют		
3103.3	105489.15	114437.18	данные отсутствуют	данные отсутствуют		
3103.4	105502.23	114402.47	данные отсутствуют	данные отсутствуют		
3103.5	105512.42	114406.46	данные отсутствуют	данные отсутствуют		
3104.1	105429.46	114390.52	данные отсутствуют	данные отсутствуют		
3104.2	105438.77	114367.85	данные отсутствуют	данные отсутствуют		
3104.3	105439.21	114366.97	данные отсутствуют	данные отсутствуют		
3104.4	105449.67	114370.93	данные отсутствуют	данные отсутствуют		
3104.5	105458.84	114374.08	данные отсутствуют	данные отсутствуют		
3104.6	105459.31	114375.56	данные отсутствуют	данные отсутствуют		
3104.7	105444.15	114419.86	данные отсутствуют	данные отсутствуют		
3104.8	105443.78	114420.62	данные отсутствуют	данные отсутствуют		

Государственный регистратор		ФГИС ЕГРН
полное наименование должности	подпись	инициалы, фамилия

М.П.



**Описание местоположения объекта недвижимости**

<b>Сооружение</b>			
вид объекта недвижимости			
Лист № __ Раздела <b>5.1</b>	Всего листов раздела <b>5.1</b> : __	Всего разделов: __	Всего листов выписки: __
<b>26.04.2022 № 99/2022/463765396</b>			
Кадастровый номер:		<b>78:36:0000000:4659</b>	

Номер точки	Координаты, м		Радиус, м	Средняя квадратическая погрешность определения координат характерных точек контура, м	Глубина, высота, м	
	X	Y			H1	H2
1	2	3	4	5	6	7
3104.9	105448.94	114422.62	данные отсутствуют	данные отсутствуют		
3104.10	105479.13	114433.69	данные отсутствуют	данные отсутствуют		
3104.11	105488.9	114437.77	данные отсутствуют	данные отсутствуют		
3105.1	105443.78	114420.62	данные отсутствуют	данные отсутствуют		
3105.2	105405.69	114404.35	данные отсутствуют	данные отсутствуют		
3105.3	105405.2	114404.08	данные отсутствуют	данные отсутствуют		
3105.4	105404.7	114403.89	данные отсутствуют	данные отсутствуют		
3105.5	105342.37	114379.37	данные отсутствуют	данные отсутствуют		
3105.6	105339.92	114378.38	данные отсутствуют	данные отсутствуют		
3105.7	105302.07	114380.15	данные отсутствуют	данные отсутствуют		
3105.8	105300.98	114380.25	данные отсутствуют	данные отсутствуют		
3105.9	105300.59	114378.71	данные отсутствуют	данные отсутствуют		
3105.10	105295.17	114316.4	данные отсутствуют	данные отсутствуют		
3105.11	105295.04	114315.16	данные отсутствуют	данные отсутствуют		

Государственный регистратор		ФГИС ЕГРН
полное наименование должности	подпись	инициалы, фамилия

М.П.



**Описание местоположения объекта недвижимости**

<b>Сооружение</b>			
вид объекта недвижимости			
Лист № __ Раздела <b>5.1</b>	Всего листов раздела <b>5.1</b> : __	Всего разделов: __	Всего листов выписки: __
<b>26.04.2022 № 99/2022/463765396</b>			
Кадастровый номер:		<b>78:36:0000000:4659</b>	

Номер точки	Координаты, м		Радиус, м	Средняя квадратическая погрешность определения координат характерных точек контура, м	Глубина, высота, м	
	X	Y			H1	H2
1	2	3	4	5	6	7
3105.12	105295.88	114315.1	данные отсутствуют	данные отсутствуют		
3105.13	105299.31	114315.14	данные отсутствуют	данные отсутствуют		
3105.14	105335.46	114327.69	данные отсутствуют	данные отсутствуют		
3105.15	105333.58	114329.37	данные отсутствуют	данные отсутствуют		
3105.16	105328.34	114333.31	данные отсутствуют	данные отсутствуют		
3105.17	105327.96	114344.54	данные отсутствуют	данные отсутствуют		
3106.1	105405.69	114404.35	данные отсутствуют	данные отсутствуют		
3106.2	105405.24	114405.1	данные отсутствуют	данные отсутствуют		
3106.3	105392.91	114436.73	данные отсутствуют	данные отсутствуют		
3106.4	105398.69	114487.71	данные отсутствуют	данные отсутствуют		
3107.1	106028.64	114653.91	данные отсутствуют	данные отсутствуют		
3107.2	106097	114683.01	данные отсутствуют	данные отсутствуют		
3107.3	106099.01	114683.96	данные отсутствуют	данные отсутствуют		
3107.4	106098.69	114684.47	данные отсутствуют	данные отсутствуют		

Государственный регистратор		ФГИС ЕГРН
полное наименование должности	подпись	инициалы, фамилия

М.П.



**Описание местоположения объекта недвижимости**

<b>Сооружение</b>			
вид объекта недвижимости			
Лист № __ Раздела <b>5.1</b>	Всего листов раздела <b>5.1</b> : __	Всего разделов: __	Всего листов выписки: __
<b>26.04.2022 № 99/2022/463765396</b>			
Кадастровый номер:		<b>78:36:0000000:4659</b>	

Номер точки	Координаты, м		Радиус, м	Средняя квадратическая погрешность определения координат характерных точек контура, м	Глубина, высота, м	
	X	Y			H1	H2
1	2	3	4	5	6	7
3107.5	106090.06	114704.75	данные отсутствуют	данные отсутствуют		
3108.1	106208.45	115828.02	данные отсутствуют	данные отсутствуют		
3108.2	106209.13	115827.91	данные отсутствуют	данные отсутствуют		
3108.3	106215	115826.77	данные отсутствуют	данные отсутствуют		
3108.4	106222.13	115810.24	данные отсутствуют	данные отсутствуют		
3109.1	106432.88	115310.83	данные отсутствуют	данные отсутствуют		
3109.2	106432.61	115311.44	данные отсутствуют	данные отсутствуют		
3109.3	106431.92	115313.25	данные отсутствуют	данные отсутствуют		
3109.4	106449.11	115320.11	данные отсутствуют	данные отсутствуют		
3110.1	106085.59	115580.33	данные отсутствуют	данные отсутствуют		
3110.2	106086.91	115581.02	данные отсутствуют	данные отсутствуют		
3110.3	106088.65	115581.74	данные отсутствуют	данные отсутствуют		
3110.4	106091.9	115574.13	данные отсутствуют	данные отсутствуют		
3111.1	105752.55	115794.88	данные отсутствуют	данные отсутствуют		

Государственный регистратор		ФГИС ЕГРН
полное наименование должности	подпись	инициалы, фамилия

М.П.



**Описание местоположения объекта недвижимости**

<b>Сооружение</b>			
вид объекта недвижимости			
Лист № __ Раздела <b>5.1</b>	Всего листов раздела <b>5.1</b> : __	Всего разделов: __	Всего листов выписки: __
<b>26.04.2022 № 99/2022/463765396</b>			
Кадастровый номер:		<b>78:36:0000000:4659</b>	

Номер точки	Координаты, м		Радиус, м	Средняя квадратическая погрешность определения координат характерных точек контура, м	Глубина, высота, м	
	X	Y			H1	H2
1	2	3	4	5	6	7
3111.2	105779.01	115728.43	данные отсутствуют	данные отсутствуют		
3111.3	105823.55	115618.18	данные отсутствуют	данные отсутствуют		
3111.4	105824.05	115616.82	данные отсутствуют	данные отсутствуют		
3111.5	105857.94	115533.95	данные отсутствуют	данные отсутствуют		
3111.6	105858.49	115532.74	данные отсутствуют	данные отсутствуют		
3111.7	105858.68	115532.2	данные отсутствуют	данные отсутствуют		
3111.8	105859.28	115532.52	данные отсутствуют	данные отсутствуют		
3111.9	105882.66	115541.71	данные отсутствуют	данные отсутствуют		
3111.10	105893.62	115537.69	данные отсутствуют	данные отсутствуют		
3111.11	105898.82	115523.55	данные отсутствуют	данные отсутствуют		
3112.1	105857.94	115533.95	данные отсутствуют	данные отсутствуют		
3112.2	105858.54	115534.18	данные отсутствуют	данные отсутствуют		
3112.3	105882.6	115543.67	данные отсутствуют	данные отсутствуют		
3112.4	105883.43	115543.7	данные отсутствуют	данные отсутствуют		

Государственный регистратор		ФГИС ЕГРН
полное наименование должности	подпись	инициалы, фамилия

М.П.





**Описание местоположения объекта недвижимости**

<b>Сооружение</b>			
вид объекта недвижимости			
Лист № __ Раздела <b>5.1</b>	Всего листов раздела <b>5.1</b> : __	Всего разделов: __	Всего листов выписки: __
<b>26.04.2022 № 99/2022/463765396</b>			
Кадастровый номер:		<b>78:36:0000000:4659</b>	

Номер точки	Координаты, м		Радиус, м	Средняя квадратическая погрешность определения координат характерных точек контура, м	Глубина, высота, м	
	X	Y			H1	H2
1	2	3	4	5	6	7
3112.5	105894.45	115539.1	данные отсутствуют	данные отсутствуют		
3112.6	105900.15	115524.27	данные отсутствуют	данные отсутствуют		
3113.1	105846.59	115444.81	данные отсутствуют	данные отсутствуют		
3113.2	105847.48	115445.18	данные отсутствуют	данные отсутствуют		
3114.1	105869.48	115382.26	данные отсутствуют	данные отсутствуют		
3114.2	105862.43	115399.84	данные отсутствуют	данные отсутствуют		
3114.3	105861.24	115402.97	данные отсутствуют	данные отсутствуют		
3114.4	105862.71	115403.61	данные отсутствуют	данные отсутствуют		
3115.1	105955.63	115324.21	данные отсутствуют	данные отсутствуют		
3115.2	105942.67	115317.83	данные отсутствуют	данные отсутствуют		
3115.3	105942.21	115317.64	данные отсутствуют	данные отсутствуют		
3115.4	105942.87	115316.17	данные отсутствуют	данные отсутствуют		
3115.5	105944.95	115314.38	данные отсутствуют	данные отсутствуют		
3115.6	105958.78	115278.17	данные отсутствуют	данные отсутствуют		

Государственный регистратор		ФГИС ЕГРН
полное наименование должности	подпись	инициалы, фамилия

М.П.



**Описание местоположения объекта недвижимости**

<b>Сооружение</b>			
вид объекта недвижимости			
Лист № __ Раздела <b>5.1</b>	Всего листов раздела <b>5.1</b> : __	Всего разделов: __	Всего листов выписки: __
<b>26.04.2022 № 99/2022/463765396</b>			
Кадастровый номер:		<b>78:36:0000000:4659</b>	

Номер точки	Координаты, м		Радиус, м	Средняя квадратическая погрешность определения координат характерных точек контура, м	Глубина, высота, м	
	X	Y			H1	H2
1	2	3	4	5	6	7
3115.7	105960.23	115274.45	данные отсутствуют	данные отсутствуют		
3115.8	106018.05	115128.75	данные отсутствуют	данные отсутствуют		
3115.9	106027.7	115105.84	данные отсутствуют	данные отсутствуют		
3116.1	105882.04	115446.34	данные отсутствуют	данные отсутствуют		
3116.2	105887.37	115448.25	данные отсутствуют	данные отсутствуют		
3116.3	105888.32	115448.64	данные отсутствуют	данные отсутствуют		
3116.4	105909.06	115397.51	данные отсутствуют	данные отсутствуют		
3116.5	105909.3	115396.5	данные отсутствуют	данные отсутствуют		
3116.6	105909.63	115395.66	данные отсутствуют	данные отсутствуют		
3116.7	105908.52	115395.14	данные отсутствуют	данные отсутствуют		
3116.8	105906.81	115394.56	данные отсутствуют	данные отсутствуют		
3116.9	105903.48	115394.66	данные отсутствуют	данные отсутствуют		
3116.10	105879.56	115385.88	данные отсутствуют	данные отсутствуют		
3117.1	105971.84	115497.98	данные отсутствуют	данные отсутствуют		

Государственный регистратор		ФГИС ЕГРН
полное наименование должности	подпись	инициалы, фамилия

М.П.



**Описание местоположения объекта недвижимости**

<b>Сооружение</b>			
вид объекта недвижимости			
Лист № __ Раздела <b>5.1</b>	Всего листов раздела <b>5.1</b> : __	Всего разделов: __	Всего листов выписки: __
<b>26.04.2022 № 99/2022/463765396</b>			
Кадастровый номер:		<b>78:36:0000000:4659</b>	

Номер точки	Координаты, м		Радиус, м	Средняя квадратическая погрешность определения координат характерных точек контура, м	Глубина, высота, м	
	X	Y			H1	H2
1	2	3	4	5	6	7
3117.2	105997.77	115430.33	данные отсутствуют	данные отсутствуют		
3117.3	105998.11	115429.34	данные отсутствуют	данные отсутствуют		
3117.4	105968.95	115418.29	данные отсутствуют	данные отсутствуют		
3117.5	105963.32	115417.93	данные отсутствуют	данные отсутствуют		
3117.6	105956.85	115416.8	данные отсутствуют	данные отсутствуют		
3117.7	105909.73	115397.77	данные отсутствуют	данные отсутствуют		
3117.8	105909.06	115397.51	данные отсутствуют	данные отсутствуют		
3118.1	104971.52	115358.22	данные отсутствуют	данные отсутствуют		
3118.2	104973.83	115384.43	данные отсутствуют	данные отсутствуют		
3118.3	104974.7	115384.33	данные отсутствуют	данные отсутствуют		
3118.4	105058.75	115376.24	данные отсутствуют	данные отсутствуют		
3119.1	106291.41	115407.53	данные отсутствуют	данные отсутствуют		
3119.2	106303.79	115412.2	данные отсутствуют	данные отсутствуют		
3119.3	106304.7	115412.66	данные отсутствуют	данные отсутствуют		

Государственный регистратор		ФГИС ЕГРН
полное наименование должности	подпись	инициалы, фамилия

М.П.



**Описание местоположения объекта недвижимости**

<b>Сооружение</b>			
вид объекта недвижимости			
Лист № __ Раздела <b>5.1</b>	Всего листов раздела <b>5.1</b> : __	Всего разделов: __	Всего листов выписки: __
<b>26.04.2022 № 99/2022/463765396</b>			
Кадастровый номер:		<b>78:36:0000000:4659</b>	

Номер точки	Координаты, м		Радиус, м	Средняя квадратическая погрешность определения координат характерных точек контура, м	Глубина, высота, м	
	X	Y			H1	H2
1	2	3	4	5	6	7
3119.4	106325.44	115359.5	данные отсутствуют	данные отсутствуют		
3119.5	106327.04	115355.62	данные отсутствуют	данные отсутствуют		
3119.6	106326.33	115355.27	данные отсутствуют	данные отсутствуют		
3119.7	106315.22	115350.59	данные отсутствуют	данные отсутствуют		
3120.1	106097	114683.01	данные отсутствуют	данные отсутствуют		
3120.2	106097.47	114682.09	данные отсутствуют	данные отсутствуют		
3120.3	106100.85	114674.54	данные отсутствуют	данные отсутствуют		
3121.1	104973.83	115384.43	данные отсутствуют	данные отсутствуют		
3121.2	104975.46	115402.47	данные отсутствуют	данные отсутствуют		
3121.3	104976.92	115411.28	данные отсутствуют	данные отсутствуют		
3121.4	104977.88	115416.75	данные отсутствуют	данные отсутствуют		
3121.5	104980.21	115437.93	данные отсутствуют	данные отсутствуют		
3121.6	104981.24	115446.62	данные отсутствуют	данные отсутствуют		
3121.7	104986.26	115492.5	данные отсутствуют	данные отсутствуют		

Государственный регистратор		ФГИС ЕГРН
полное наименование должности	подпись	инициалы, фамилия

М.П.



**Описание местоположения объекта недвижимости**

<b>Сооружение</b>			
вид объекта недвижимости			
Лист № __ Раздела <b>5.1</b>	Всего листов раздела <b>5.1</b> : __	Всего разделов: __	Всего листов выписки: __
<b>26.04.2022 № 99/2022/463765396</b>			
Кадастровый номер:		<b>78:36:0000000:4659</b>	

Номер точки	Координаты, м		Радиус, м	Средняя квадратическая погрешность определения координат характерных точек контура, м	Глубина, высота, м	
	X	Y			H1	H2
1	2	3	4	5	6	7
3122.1	105834.38	115492.32	данные отсутствуют	данные отсутствуют		
3122.2	105836.17	115488.06	данные отсутствуют	данные отсутствуют		
3122.3	105854.58	115443.24	данные отсутствуют	данные отсутствуют		
3123.1	106061.87	115985.18	данные отсутствуют	данные отсутствуют		
3123.2	106061.35	115986.03	данные отсутствуют	данные отсутствуют		
3123.3	106058.01	115994.31	данные отсутствуют	данные отсутствуют		
3124.1	106026.08	115407.7	данные отсутствуют	данные отсутствуют		
3124.2	106026.92	115407.87	данные отсутствуют	данные отсутствуют		
3124.3	106031.25	115409.48	данные отсутствуют	данные отсутствуют		
3125.1	106304.7	115412.66	данные отсутствуют	данные отсутствуют		
3125.2	106272.63	115497.69	данные отсутствуют	данные отсутствуют		
3125.3	106258.18	115532.93	данные отсутствуют	данные отсутствуют		
3125.4	106257.57	115534.31	данные отсутствуют	данные отсутствуют		
3126.1	105449.67	114370.93	данные отсутствуют	данные отсутствуют		

Государственный регистратор		ФГИС ЕГРН
полное наименование должности	подпись	инициалы, фамилия

М.П.



**Описание местоположения объекта недвижимости**

<b>Сооружение</b>			
вид объекта недвижимости			
Лист № __ Раздела <b>5.1</b>	Всего листов раздела <b>5.1</b> : __	Всего разделов: __	Всего листов выписки: __
<b>26.04.2022 № 99/2022/463765396</b>			
Кадастровый номер:		<b>78:36:0000000:4659</b>	

Номер точки	Координаты, м		Радиус, м	Средняя квадратическая погрешность определения координат характерных точек контура, м	Глубина, высота, м	
	X	Y			H1	H2
1	2	3	4	5	6	7
3126.2	105450.24	114369.55	данные отсутствуют	данные отсутствуют		
3126.3	105455.03	114356.51	данные отсутствуют	данные отсутствуют		
3127.1	105888.32	115448.64	данные отсутствуют	данные отсутствуют		
3127.2	105887.78	115449.89	данные отсутствуют	данные отсутствуют		
3127.3	105859.14	115530.89	данные отсутствуют	данные отсутствуют		
3127.4	105858.68	115532.2	данные отсутствуют	данные отсутствуют		
3128.1	105909.63	115395.66	данные отсутствуют	данные отсутствуют		
3128.2	105910.56	115393.94	данные отсутствуют	данные отсутствуют		
3128.3	105921.44	115369.05	данные отсутствуют	данные отсутствуют		
3128.4	105922.36	115369.4	данные отсутствуют	данные отсутствуют		
3128.5	105951.5	115382.57	данные отсутствуют	данные отсутствуют		
3129.1	105335.46	114327.69	данные отсутствуют	данные отсутствуют		
3129.2	105396.96	114350.26	данные отсутствуют	данные отсутствуют		
3129.3	105405.69	114354.04	данные отсутствуют	данные отсутствуют		

Государственный регистратор		ФГИС ЕГРН
полное наименование должности	подпись	инициалы, фамилия

М.П.



**Описание местоположения объекта недвижимости**

<b>Сооружение</b>			
вид объекта недвижимости			
Лист № __ Раздела <b>5.1</b>	Всего листов раздела <b>5.1</b> : __	Всего разделов: __	Всего листов выписки: __
<b>26.04.2022 № 99/2022/463765396</b>			
Кадастровый номер:		<b>78:36:0000000:4659</b>	

Номер точки	Координаты, м		Радиус, м	Средняя квадратическая погрешность определения координат характерных точек контура, м	Глубина, высота, м	
	X	Y			H1	H2
1	2	3	4	5	6	7
3129.4	105439.21	114366.97	данные отсутствуют	данные отсутствуют		
3130.1	105878.19	115383.21	данные отсутствуют	данные отсутствуют		
3130.2	105880.45	115378.05	данные отсутствуют	данные отсутствуют		
3130.3	105892.26	115347.64	данные отсутствуют	данные отсутствуют		
3130.4	105891.74	115347.44	данные отсутствуют	данные отсутствуют		
3130.5	105852.24	115331.14	данные отсутствуют	данные отсутствуют		
3131.1	104988.44	114622.23	данные отсутствуют	данные отсутствуют		
3131.2	104975.67	114623.43	данные отсутствуют	данные отсутствуют		
3131.3	104975.68	114623.84	данные отсутствуют	данные отсутствуют		
3131.4	104977.44	114643.86	данные отсутствуют	данные отсутствуют		
3132.1	106150.12	114702.17	данные отсутствуют	данные отсутствуют		
3132.2	106149.11	114701.9	данные отсутствуют	данные отсутствуют		
3132.3	106099.01	114683.96	данные отсутствуют	данные отсутствуют		
3133.1	104975.67	114623.43	данные отсутствуют	данные отсутствуют		

Государственный регистратор		ФГИС ЕГРН
полное наименование должности	подпись	инициалы, фамилия

М.П.



**Описание местоположения объекта недвижимости**

<b>Сооружение</b>			
вид объекта недвижимости			
Лист № __ Раздела <b>5.1</b>	Всего листов раздела <b>5.1</b> : __	Всего разделов: __	Всего листов выписки: __
<b>26.04.2022 № 99/2022/463765396</b>			
Кадастровый номер:		<b>78:36:0000000:4659</b>	

Номер точки	Координаты, м		Радиус, м	Средняя квадратическая погрешность определения координат характерных точек контура, м	Глубина, высота, м	
	X	Y			H1	H2
1	2	3	4	5	6	7
3133.2	104974.94	114623.56	данные отсутствуют	данные отсутствуют		
3133.3	104974.87	114622.78	данные отсутствуют	данные отсутствуют		
3133.4	104972.5	114598.22	данные отсутствуют	данные отсутствуют		
3134.1	104974.94	114623.56	данные отсутствуют	данные отсутствуют		
3134.2	104941.49	114626.39	данные отсутствуют	данные отсутствуют		
3134.3	104935.49	114626.85	данные отсутствуют	данные отсутствуют		
3134.4	104935.35	114625.74	данные отсутствуют	данные отсутствуют		
3134.5	104933.42	114602.36	данные отсутствуют	данные отсутствуют		
3135.1	106483.79	115317.9	данные отсутствуют	данные отсутствуют		
3135.2	106484.33	115316.7	данные отсутствуют	данные отсутствуют		
3135.3	106507.08	115275.31	данные отсутствуют	данные отсутствуют		
3136.1	105561.1	115670.35	данные отсутствуют	данные отсутствуют		
3136.2	105559.09	115669.5	данные отсутствуют	данные отсутствуют		
3136.3	105557.2	115668.67	данные отсутствуют	данные отсутствуют		

Государственный регистратор		ФГИС ЕГРН
полное наименование должности	подпись	инициалы, фамилия

М.П.





**Описание местоположения объекта недвижимости**

<b>Сооружение</b>			
вид объекта недвижимости			
Лист № __ Раздела <b>5.1</b>	Всего листов раздела <b>5.1</b> : __	Всего разделов: __	Всего листов выписки: __
<b>26.04.2022 № 99/2022/463765396</b>			
Кадастровый номер:		<b>78:36:0000000:4659</b>	

Номер точки	Координаты, м		Радиус, м	Средняя квадратическая погрешность определения координат характерных точек контура, м	Глубина, высота, м	
	X	Y			H1	H2
1	2	3	4	5	6	7
3137.1	105561.1	115670.35	данные отсутствуют	данные отсутствуют		
3137.2	105559.09	115669.5	данные отсутствуют	данные отсутствуют		
3137.3	105557.2	115668.67	данные отсутствуют	данные отсутствуют		
3138.1	105076.79	115477.23	данные отсутствуют	данные отсутствуют		
3138.2	105077.71	115486.36	данные отсутствуют	данные отсутствуют		
3138.3	105077.79	115487.3	данные отсутствуют	данные отсутствуют		
3138.4	105061.01	115489.17	данные отсутствуют	данные отсутствуют		
3138.5	105068.65	115559.96	данные отсутствуют	данные отсутствуют		
3138.6	105075.42	115627.29	данные отсутствуют	данные отсутствуют		
3138.7	105077.9	115655.98	данные отсутствуют	данные отсутствуют		
3138.8	105055.74	115657.97	данные отсутствуют	данные отсутствуют		
3138.9	105064.24	115731.13	данные отсутствуют	данные отсутствуют		
3138.10	105080.67	115750.58	данные отсутствуют	данные отсутствуют		
3138.11	105094.28	115750.1	данные отсутствуют	данные отсутствуют		

Государственный регистратор		ФГИС ЕГРН
полное наименование должности	подпись	инициалы, фамилия

М.П.



**Описание местоположения объекта недвижимости**

<b>Сооружение</b>			
вид объекта недвижимости			
Лист № __ Раздела <b>5.1</b>	Всего листов раздела <b>5.1</b> : __	Всего разделов: __	Всего листов выписки: __
<b>26.04.2022 № 99/2022/463765396</b>			
Кадастровый номер:		<b>78:36:0000000:4659</b>	

Номер точки	Координаты, м		Радиус, м	Средняя квадратическая погрешность определения координат характерных точек контура, м	Глубина, высота, м	
	X	Y			H1	H2
1	2	3	4	5	6	7
3138.12	105128.31	115745.66	данные отсутствуют	данные отсутствуют		
3139.1	106368.54	114958.86	данные отсутствуют	данные отсутствуют		
3139.2	106363.67	114956.92	данные отсутствуют	данные отсутствуют		
3139.3	106378.7	114918.23	данные отсутствуют	данные отсутствуют		
3139.4	106379.14	114917.56	данные отсутствуют	данные отсутствуют		
3140.1	106379.14	114917.56	данные отсутствуют	данные отсутствуют		
3140.2	106344.96	114904.19	данные отсутствуют	данные отсутствуют		
3141.1	106441.02	114898.46	данные отсутствуют	данные отсутствуют		
3141.2	106435.27	114896.37	данные отсутствуют	данные отсутствуют		
3141.3	106434.21	114896.03	данные отсутствуют	данные отсутствуют		
3142.1	106452.13	114851.76	данные отсутствуют	данные отсутствуют		
3142.2	106454.23	114852.5	данные отсутствуют	данные отсутствуют		
3142.3	106471.54	114859.88	данные отсутствуют	данные отсутствуют		
3142.4	106468.38	114868.71	данные отсутствуют	данные отсутствуют		

Государственный регистратор		ФГИС ЕГРН
полное наименование должности	подпись	инициалы, фамилия

М.П.



**Описание местоположения объекта недвижимости**

<b>Сооружение</b>			
вид объекта недвижимости			
Лист № __ Раздела <b>5.1</b>	Всего листов раздела <b>5.1</b> : __	Всего разделов: __	Всего листов выписки: __
<b>26.04.2022 № 99/2022/463765396</b>			
Кадастровый номер:		<b>78:36:0000000:4659</b>	

Номер точки	Координаты, м		Радиус, м	Средняя квадратическая погрешность определения координат характерных точек контура, м	Глубина, высота, м	
	X	Y			H1	H2
1	2	3	4	5	6	7
3142.5	106462.6	114866.38	данные отсутствуют	данные отсутствуют		
3143.1	106446.37	114865.07	данные отсутствуют	данные отсутствуют		
3143.2	106452.13	114851.76	данные отсутствуют	данные отсутствуют		
3144.1	106452.13	114851.76	данные отсутствуют	данные отсутствуют		
3144.2	106461.64	114828.4	данные отсутствуют	данные отсутствуют		
3144.3	106461.91	114827.64	данные отсутствуют	данные отсутствуют		
3145.1	106434.21	114896.03	данные отсутствуют	данные отсутствуют		
3145.2	106446.37	114865.07	данные отсутствуют	данные отсутствуют		
3146.1	106446.37	114865.07	данные отсутствуют	данные отсутствуют		
3146.2	106445.05	114864.52	данные отсутствуют	данные отсутствуют		
3146.3	106429.46	114858.26	данные отсутствуют	данные отсутствуют		
3147.1	106395.18	114923.58	данные отсутствуют	данные отсутствуют		
3147.2	106395.44	114922.49	данные отсутствуют	данные отсутствуют		
3147.3	106398.12	114915.09	данные отсутствуют	данные отсутствуют		

Государственный регистратор		ФГИС ЕГРН
полное наименование должности	подпись	инициалы, фамилия

М.П.



**Описание местоположения объекта недвижимости**

<b>Сооружение</b>			
вид объекта недвижимости			
Лист № __ Раздела <b>5.1</b>	Всего листов раздела <b>5.1</b> : __	Всего разделов: __	Всего листов выписки: __
<b>26.04.2022 № 99/2022/463765396</b>			
Кадастровый номер:		<b>78:36:0000000:4659</b>	

Номер точки	Координаты, м		Радиус, м	Средняя квадратическая погрешность определения координат характерных точек контура, м	Глубина, высота, м	
	X	Y			H1	H2
1	2	3	4	5	6	7
3148.1	106395.18	114923.58	данные отсутствуют	данные отсутствуют		
3148.2	106387.5	114920.59	данные отсутствуют	данные отсутствуют		
3148.3	106379.14	114917.56	данные отсутствуют	данные отсутствуют		
3149.1	106434.21	114896.03	данные отсутствуют	данные отсутствуют		
3149.2	106418.73	114932.78	данные отсутствуют	данные отсутствуют		
3149.3	106395.18	114923.58	данные отсутствуют	данные отсутствуют		
3150.1	109672.35	108994.97	данные отсутствуют	данные отсутствуют		
3150.2	109685.55	108971.72	данные отсутствуют	данные отсутствуют		
3150.3	109752.59	108904.56	данные отсутствуют	данные отсутствуют		
3150.4	109753.23	108886.93	данные отсутствуют	данные отсутствуют		
3151.1	109676.05	109002.38	данные отсутствуют	данные отсутствуют		
3151.2	109672.35	108994.97	данные отсутствуют	данные отсутствуют		
3152.1	109573.99	108808.87	данные отсутствуют	данные отсутствуют		
3152.2	109573.58	108814.53	данные отсутствуют	данные отсутствуют		

Государственный регистратор		ФГИС ЕГРН
полное наименование должности	подпись	инициалы, фамилия

М.П.



**Описание местоположения объекта недвижимости**

<b>Сооружение</b>			
вид объекта недвижимости			
Лист № __ Раздела <b>5.1</b>	Всего листов раздела <b>5.1</b> : __	Всего разделов: __	Всего листов выписки: __
<b>26.04.2022 № 99/2022/463765396</b>			
Кадастровый номер:		<b>78:36:0000000:4659</b>	

Номер точки	Координаты, м		Радиус, м	Средняя квадратическая погрешность определения координат характерных точек контура, м	Глубина, высота, м	
	X	Y			H1	H2
1	2	3	4	5	6	7
3152.3	109547.92	108913.26	данные отсутствуют	данные отсутствуют		
3152.4	109543.93	108918.13	данные отсутствуют	данные отсутствуют		
3152.5	109542.82	108979.73	данные отсутствуют	данные отсутствуют		
3152.6	109548.59	108986.41	данные отсутствуют	данные отсутствуют		
3152.7	109571.95	109015.15	данные отсутствуют	данные отсутствуют		
3152.8	109609.85	109059.33	данные отсутствуют	данные отсутствуют		
3152.9	109610.35	109058.66	данные отсутствуют	данные отсутствуют		
3152.10	109672.35	108994.97	данные отсутствуют	данные отсутствуют		
3153.1	106988.77	114645.01	данные отсутствуют	данные отсутствуют		
3153.2	106987.5	114644.48	данные отсутствуют	данные отсутствуют		
3153.3	106887.84	114607.42	данные отсутствуют	данные отсутствуют		
3153.4	106842.04	114591.93	данные отсутствуют	данные отсутствуют		
3154.1	106837.28	114638.17	данные отсутствуют	данные отсутствуют		
3154.2	106827.74	114634.62	данные отсутствуют	данные отсутствуют		

Государственный регистратор		ФГИС ЕГРН
полное наименование должности	подпись	инициалы, фамилия

М.П.



**Описание местоположения объекта недвижимости**

<b>Сооружение</b>			
вид объекта недвижимости			
Лист № __ Раздела <b>5.1</b>	Всего листов раздела <b>5.1</b> : __	Всего разделов: __	Всего листов выписки: __
<b>26.04.2022 № 99/2022/463765396</b>			
Кадастровый номер:		<b>78:36:0000000:4659</b>	

Номер точки	Координаты, м		Радиус, м	Средняя квадратическая погрешность определения координат характерных точек контура, м	Глубина, высота, м	
	X	Y			H1	H2
1	2	3	4	5	6	7
3154.3	106826.48	114634.19	данные отсутствуют	данные отсутствуют		
3155.1	106826.48	114634.19	данные отсутствуют	данные отсутствуют		
3155.2	106824.82	114633.44	данные отсутствуют	данные отсутствуют		
3155.3	106810.06	114628.5	данные отсутствуют	данные отсутствуют		
3156.1	106826.48	114634.19	данные отсутствуют	данные отсутствуют		
3156.2	106841.55	114592.99	данные отсутствуют	данные отсутствуют		
3156.3	106842.04	114591.93	данные отсутствуют	данные отсутствуют		
3157.1	106600.64	114503.22	данные отсутствуют	данные отсутствуют		
3157.2	106565.01	114490.3	данные отсутствуют	данные отсутствуют		
3157.3	106428.42	114439.47	данные отсутствуют	данные отсутствуют		
3157.4	106408.79	114432.66	данные отсутствуют	данные отсутствуют		
3157.5	106408.09	114434.32	данные отсутствуют	данные отсутствуют		
3157.6	106403.18	114448.82	данные отсутствуют	данные отсутствуют		
3158.1	106842.04	114591.93	данные отсутствуют	данные отсутствуют		

Государственный регистратор		ФГИС ЕГРН
полное наименование должности	подпись	инициалы, фамилия

М.П.



**Описание местоположения объекта недвижимости**

<b>Сооружение</b>			
вид объекта недвижимости			
Лист № __ Раздела <b>5.1</b>	Всего листов раздела <b>5.1</b> : __	Всего разделов: __	Всего листов выписки: __
<b>26.04.2022 № 99/2022/463765396</b>			
Кадастровый номер:		<b>78:36:0000000:4659</b>	

Номер точки	Координаты, м		Радиус, м	Средняя квадратическая погрешность определения координат характерных точек контура, м	Глубина, высота, м	
	X	Y			H1	H2
1	2	3	4	5	6	7
3158.2	106684.98	114533.34	данные отсутствуют	данные отсутствуют		
3158.3	106600.64	114503.22	данные отсутствуют	данные отсутствуют		
3158.4	106600.02	114504.61	данные отсутствуют	данные отсутствуют		
3158.5	106592.39	114523.45	данные отсутствуют	данные отсутствуют		
3159.1	107676.25	115187.52	данные отсутствуют	данные отсутствуют		
3159.2	107678.75	115180.8	данные отсутствуют	данные отсутствуют		
3160.1	107676.25	115187.52	данные отсутствуют	данные отсутствуют		
3160.2	107674.69	115186.82	данные отсутствуют	данные отсутствуют		
3160.3	107673.51	115186.32	данные отсутствуют	данные отсутствуют		
3161.1	107673.51	115186.32	данные отсутствуют	данные отсутствуют		
3161.2	107676.33	115179.89	данные отсутствуют	данные отсутствуют		
3162.1	107673.51	115186.32	данные отсутствуют	данные отсутствуют		
3162.2	107671.92	115185.6	данные отсутствуют	данные отсутствуют		
3162.3	107669.06	115184.53	данные отсутствуют	данные отсутствуют		

Государственный регистратор		ФГИС ЕГРН
полное наименование должности	подпись	инициалы, фамилия

М.П.



**Описание местоположения объекта недвижимости**

<b>Сооружение</b>			
вид объекта недвижимости			
Лист № __ Раздела <b>5.1</b>	Всего листов раздела <b>5.1</b> : __	Всего разделов: __	Всего листов выписки: __
<b>26.04.2022 № 99/2022/463765396</b>			
Кадастровый номер:		<b>78:36:0000000:4659</b>	

Номер точки	Координаты, м		Радиус, м	Средняя квадратическая погрешность определения координат характерных точек контура, м	Глубина, высота, м	
	X	Y			H1	H2
1	2	3	4	5	6	7
3162.4	107666.22	115155.65	данные отсутствуют	данные отсутствуют		
3162.5	107656.01	115142.51	данные отсутствуют	данные отсутствуют		
3162.6	107632.47	115133.6	данные отсутствуют	данные отсутствуют		
3163.1	107621.97	115156.01	данные отсутствуют	данные отсутствуют		
3163.2	107632.08	115134.3	данные отсутствуют	данные отсутствуют		
3163.3	107632.47	115133.6	данные отсутствуют	данные отсутствуют		
3164.1	107620.02	115155.22	данные отсутствуют	данные отсутствуют		
3164.2	107630.45	115133.85	данные отсутствуют	данные отсутствуют		
3164.3	107630.47	115132.84	данные отсутствуют	данные отсутствуют		
3165.1	107632.47	115133.6	данные отсутствуют	данные отсутствуют		
3165.2	107631.53	115133.12	данные отсутствуют	данные отсутствуют		
3165.3	107630.47	115132.84	данные отсутствуют	данные отсутствуют		
3166.1	107630.47	115132.84	данные отсутствуют	данные отсутствуют		
3166.2	107624.11	115130.41	данные отсутствуют	данные отсутствуют		

Государственный регистратор		ФГИС ЕГРН
полное наименование должности	подпись	инициалы, фамилия

М.П.





**Описание местоположения объекта недвижимости**

<b>Сооружение</b>			
вид объекта недвижимости			
Лист № __ Раздела <b>5.1</b>	Всего листов раздела <b>5.1</b> : __	Всего разделов: __	Всего листов выписки: __
<b>26.04.2022 № 99/2022/463765396</b>			
Кадастровый номер:		<b>78:36:0000000:4659</b>	

Номер точки	Координаты, м		Радиус, м	Средняя квадратическая погрешность определения координат характерных точек контура, м	Глубина, высота, м	
	X	Y			H1	H2
1	2	3	4	5	6	7
3166.3	107642.94	115076.87	данные отсутствуют	данные отсутствуют		
3166.4	107644.78	115070.04	данные отсутствуют	данные отсутствуют		
3167.1	107321.71	115126.37	данные отсутствуют	данные отсутствуют		
3167.2	107326.09	115115.81	данные отсутствуют	данные отсутствуют		
3167.3	107326.54	115114.86	данные отсутствуют	данные отсутствуют		
3168.1	107320.83	115125.97	данные отсутствуют	данные отсутствуют		
3168.2	107325.14	115115.52	данные отсутствуют	данные отсутствуют		
3168.3	107325.48	115114.41	данные отсутствуют	данные отсутствуют		
3169.1	107761.99	115121.42	данные отсутствуют	данные отсутствуют		
3169.2	107761.23	115121.02	данные отсутствуют	данные отсутствуют		
3169.3	107740.23	115112.7	данные отсутствуют	данные отсутствуют		
3170.1	107761.99	115121.42	данные отсутствуют	данные отсутствуют		
3170.2	107762.2	115120.91	данные отсутствуют	данные отсутствуют		
3170.3	107762.74	115119.54	данные отсутствуют	данные отсутствуют		

Государственный регистратор		ФГИС ЕГРН
полное наименование должности	подпись	инициалы, фамилия

М.П.



**Описание местоположения объекта недвижимости**

<b>Сооружение</b>			
вид объекта недвижимости			
Лист № __ Раздела <b>5.1</b>	Всего листов раздела <b>5.1</b> : __	Всего разделов: __	Всего листов выписки: __
<b>26.04.2022 № 99/2022/463765396</b>			
Кадастровый номер:		<b>78:36:0000000:4659</b>	

Номер точки	Координаты, м		Радиус, м	Средняя квадратическая погрешность определения координат характерных точек контура, м	Глубина, высота, м	
	X	Y			H1	H2
1	2	3	4	5	6	7
3171.1	107761.99	115121.42	данные отсутствуют	данные отсутствуют		
3171.2	107752.96	115147.79	данные отсутствуют	данные отсутствуют		
3171.3	107740.48	115144.04	данные отсутствуют	данные отсутствуют		
3171.4	107730.26	115148.92	данные отсутствуют	данные отсутствуют		
3171.5	107709.04	115200.47	данные отсутствуют	данные отсутствуют		
3171.6	107677.76	115188.04	данные отсутствуют	данные отсутствуют		
3171.7	107676.25	115187.52	данные отсутствуют	данные отсутствуют		
3172.1	107762.74	115119.54	данные отсутствуют	данные отсутствуют		
3172.2	107761.96	115119.21	данные отсутствуют	данные отсутствуют		
3172.3	107740.73	115111.31	данные отсутствуют	данные отсутствуют		
3173.1	107762.74	115119.54	данные отсутствуют	данные отсутствуют		
3173.2	107778.94	115077.83	данные отсутствуют	данные отсутствуют		
3173.3	107784.88	115061.62	данные отсутствуют	данные отсутствуют		
3173.4	107804.4	115053.26	данные отсутствуют	данные отсутствуют		

Государственный регистратор		ФГИС ЕГРН
полное наименование должности	подпись	инициалы, фамилия

М.П.



**Описание местоположения объекта недвижимости**

<b>Сооружение</b>			
вид объекта недвижимости			
Лист № __ Раздела <b>5.1</b>	Всего листов раздела <b>5.1</b> : __	Всего разделов: __	Всего листов выписки: __
<b>26.04.2022 № 99/2022/463765396</b>			
Кадастровый номер:		<b>78:36:0000000:4659</b>	

Номер точки	Координаты, м		Радиус, м	Средняя квадратическая погрешность определения координат характерных точек контура, м	Глубина, высота, м	
	X	Y			H1	H2
1	2	3	4	5	6	7
3174.1	107326.54	115114.86	данные отсутствуют	данные отсутствуют		
3174.2	107326.23	115114.71	данные отсутствуют	данные отсутствуют		
3174.3	107325.48	115114.41	данные отсутствуют	данные отсутствуют		
3175.1	107325.48	115114.41	данные отсутствуют	данные отсутствуют		
3175.2	107327.96	115108.91	данные отсутствуют	данные отсутствуют		
3175.3	107362.82	115026.08	данные отсутствуют	данные отсутствуют		
3175.4	107364.02	115025.48	данные отсутствуют	данные отсутствуют		
3176.1	107333.17	115105.92	данные отсутствуют	данные отсутствуют		
3176.2	107332.03	115105.36	данные отсутствуют	данные отсутствуют		
3176.3	107330.96	115104.83	данные отсутствуют	данные отсутствуют		
3177.1	106568.02	114488.41	данные отсутствуют	данные отсутствуют		
3177.2	106567.85	114488.92	данные отсутствуют	данные отсутствуют		
3178.1	107946.85	114423.6	данные отсутствуют	данные отсутствуют		
3178.2	107947.06	114422.77	данные отсутствуют	данные отсутствуют		

Государственный регистратор		ФГИС ЕГРН
полное наименование должности	подпись	инициалы, фамилия

М.П.



**Описание местоположения объекта недвижимости**

<b>Сооружение</b>			
вид объекта недвижимости			
Лист № __ Раздела <b>5.1</b>	Всего листов раздела <b>5.1</b> : __	Всего разделов: __	Всего листов выписки: __
<b>26.04.2022 № 99/2022/463765396</b>			
Кадастровый номер:		<b>78:36:0000000:4659</b>	

Номер точки	Координаты, м		Радиус, м	Средняя квадратическая погрешность определения координат характерных точек контура, м	Глубина, высота, м	
	X	Y			H1	H2
1	2	3	4	5	6	7
3178.3	107948.79	114418.86	данные отсутствуют	данные отсутствуют		
3179.1	106569.97	114488.98	данные отсутствуют	данные отсутствуют		
3179.2	106569.75	114489.51	данные отсутствуют	данные отсутствуют		
3180.1	107290.37	114092.55	данные отсутствуют	данные отсутствуют		
3180.2	107289.53	114092.79	данные отсутствуют	данные отсутствуют		
3181.1	106936.98	115711.41	данные отсутствуют	данные отсутствуют		
3181.2	106901.33	115794.01	данные отсутствуют	данные отсутствуют		
3181.3	106905.27	115795.67	данные отсутствуют	данные отсутствуют		
3181.4	106908.82	115797.3	данные отсутствуют	данные отсутствуют		
3182.1	107020.49	115506.35	данные отсутствуют	данные отсутствуют		
3182.2	107021.75	115506.75	данные отсутствуют	данные отсутствуют		
3182.3	107047.96	115516.69	данные отсутствуют	данные отсутствуют		
3183.1	106339.07	114326.77	данные отсутствуют	данные отсутствуют		
3183.2	106378.95	114342.09	данные отсутствуют	данные отсутствуют		

Государственный регистратор		ФГИС ЕГРН
полное наименование должности	подпись	инициалы, фамилия

М.П.



**Описание местоположения объекта недвижимости**

<b>Сооружение</b>			
вид объекта недвижимости			
Лист № __ Раздела <b>5.1</b>	Всего листов раздела <b>5.1</b> : __	Всего разделов: __	Всего листов выписки: __
<b>26.04.2022 № 99/2022/463765396</b>			
Кадастровый номер:		<b>78:36:0000000:4659</b>	

Номер точки	Координаты, м		Радиус, м	Средняя квадратическая погрешность определения координат характерных точек контура, м	Глубина, высота, м	
	X	Y			H1	H2
1	2	3	4	5	6	7
3183.3	106379.06	114341.62	данные отсутствуют	данные отсутствуют		
3183.4	106382.56	114327.29	данные отсутствуют	данные отсутствуют		
3184.1	107102.49	115016.08	данные отсутствуют	данные отсутствуют		
3184.2	107103.59	115016.49	данные отсутствуют	данные отсутствуют		
3184.3	107104.66	115016.97	данные отсутствуют	данные отсутствуют		
3185.1	107229.54	115837.32	данные отсутствуют	данные отсутствуют		
3185.2	107238.46	115814.58	данные отсутствуют	данные отсутствуют		
3185.3	107239.23	115814.81	данные отсутствуют	данные отсутствуют		
3185.4	107256.05	115821.97	данные отсутствуют	данные отсутствуют		
3186.1	107886.54	114486.21	данные отсутствуют	данные отсутствуют		
3186.2	107886.19	114487.17	данные отсутствуют	данные отсутствуют		
3186.3	107881.82	114497.7	данные отсутствуют	данные отсутствуют		
3187.1	107238.46	115814.58	данные отсутствуют	данные отсутствуют		
3187.2	107238.72	115813.52	данные отсутствуют	данные отсутствуют		

Государственный регистратор		ФГИС ЕГРН
полное наименование должности	подпись	инициалы, фамилия

М.П.



**Описание местоположения объекта недвижимости**

<b>Сооружение</b>			
вид объекта недвижимости			
Лист № __ Раздела <b>5.1</b>	Всего листов раздела <b>5.1</b> : __	Всего разделов: __	Всего листов выписки: __
<b>26.04.2022 № 99/2022/463765396</b>			
Кадастровый номер:		<b>78:36:0000000:4659</b>	

Номер точки	Координаты, м		Радиус, м	Средняя квадратическая погрешность определения координат характерных точек контура, м	Глубина, высота, м	
	X	Y			H1	H2
1	2	3	4	5	6	7
3187.3	107239.36	115812.08	данные отсутствуют	данные отсутствуют		
3187.4	107240.09	115812.38	данные отсутствуют	данные отсутствуют		
3187.5	107257.3	115818.9	данные отсутствуют	данные отсутствуют		
3188.1	107381.16	115632.38	данные отсутствуют	данные отсутствуют		
3188.2	107381.77	115632.51	данные отсутствуют	данные отсутствуют		
3188.3	107431.11	115652.49	данные отсутствуют	данные отсутствуют		
3189.1	107430.83	115691.27	данные отсутствуют	данные отсутствуют		
3189.2	107431.15	115690.33	данные отсутствуют	данные отсутствуют		
3189.3	107431.66	115688.81	данные отсутствуют	данные отсутствуют		
3190.1	107039.01	115641.92	данные отсутствуют	данные отсутствуют		
3190.2	107039.64	115640.43	данные отсутствуют	данные отсутствуют		
3190.3	107039.92	115639.32	данные отсутствуют	данные отсутствуют		
3191.1	107027.68	114999.11	данные отсутствуют	данные отсутствуют		
3191.2	107017.5	115026.15	данные отсутствуют	данные отсутствуют		

Государственный регистратор		ФГИС ЕГРН
полное наименование должности	подпись	инициалы, фамилия

М.П.



**Описание местоположения объекта недвижимости**

<b>Сооружение</b>			
вид объекта недвижимости			
Лист № __ Раздела <b>5.1</b>	Всего листов раздела <b>5.1</b> : __	Всего разделов: __	Всего листов выписки: __
<b>26.04.2022 № 99/2022/463765396</b>			
Кадастровый номер:		<b>78:36:0000000:4659</b>	

Номер точки	Координаты, м		Радиус, м	Средняя квадратическая погрешность определения координат характерных точек контура, м	Глубина, высота, м	
	X	Y			H1	H2
1	2	3	4	5	6	7
3191.3	107016.7	115025.76	данные отсутствуют	данные отсутствуют		
3191.4	106999.41	115018.27	данные отсутствуют	данные отсутствуют		
3192.1	107383.05	115641.59	данные отсутствуют	данные отсутствуют		
3192.2	107383.2	115641.27	данные отсутствуют	данные отсутствуют		
3192.3	107403.85	115590.59	данные отсутствуют	данные отсутствуют		
3193.1	107871.67	114352.74	данные отсутствуют	данные отсутствуют		
3193.2	107871.84	114351.99	данные отсутствуют	данные отсутствуют		
3193.3	107874.32	114345.11	данные отсутствуют	данные отсутствуют		
3194.1	106337.74	114323.43	данные отсутствуют	данные отсутствуют		
3194.2	106335.44	114329.03	данные отсутствуют	данные отсутствуют		
3194.3	106308.91	114398.49	данные отсутствуют	данные отсутствуют		
3195.1	106965.68	114421.84	данные отсутствуют	данные отсутствуют		
3195.2	106957.13	114445.18	данные отсутствуют	данные отсутствуют		
3195.3	106956.4	114444.89	данные отсутствуют	данные отсутствуют		

Государственный регистратор		ФГИС ЕГРН
полное наименование должности	подпись	инициалы, фамилия

М.П.



**Описание местоположения объекта недвижимости**

<b>Сооружение</b>			
вид объекта недвижимости			
Лист № __ Раздела <b>5.1</b>	Всего листов раздела <b>5.1</b> : __	Всего разделов: __	Всего листов выписки: __
<b>26.04.2022 № 99/2022/463765396</b>			
Кадастровый номер:		<b>78:36:0000000:4659</b>	

Номер точки	Координаты, м		Радиус, м	Средняя квадратическая погрешность определения координат характерных точек контура, м	Глубина, высота, м	
	X	Y			H1	H2
1	2	3	4	5	6	7
3195.4	106914.98	114431.1	данные отсутствуют	данные отсутствуют		
3195.5	106897.81	114425.1	данные отсутствуют	данные отсутствуют		
3196.1	107017.5	115026.15	данные отсутствуют	данные отсутствуют		
3196.2	107010.27	115045.03	данные отсутствуют	данные отсутствуют		
3196.3	107009.86	115046.72	данные отсутствуют	данные отсутствуют		
3197.1	107330.96	115104.83	данные отсутствуют	данные отсутствуют		
3197.2	107363.08	115028.37	данные отсутствуют	данные отсутствуют		
3197.3	107364.3	115027.73	данные отсутствуют	данные отсутствуют		
3197.4	107365.07	115027.28	данные отсутствуют	данные отсутствуют		
3198.1	107326.54	115114.86	данные отсутствуют	данные отсутствуют		
3198.2	107330.96	115104.83	данные отсутствуют	данные отсутствуют		
3199.1	107644.78	115070.04	данные отсутствуют	данные отсутствуют		
3199.2	107643.21	115069.46	данные отсутствуют	данные отсутствуют		
3199.3	107533.09	115025.05	данные отсутствуют	данные отсутствуют		

Государственный регистратор		ФГИС ЕГРН
полное наименование должности	подпись	инициалы, фамилия

М.П.





**Описание местоположения объекта недвижимости**

<b>Сооружение</b>			
вид объекта недвижимости			
Лист № __ Раздела <b>5.1</b>	Всего листов раздела <b>5.1</b> : __	Всего разделов: __	Всего листов выписки: __
<b>26.04.2022 № 99/2022/463765396</b>			
Кадастровый номер:		<b>78:36:0000000:4659</b>	

Номер точки	Координаты, м		Радиус, м	Средняя квадратическая погрешность определения координат характерных точек контура, м	Глубина, высота, м	
	X	Y			H1	H2
1	2	3	4	5	6	7
3200.1	107644.78	115070.04	данные отсутствуют	данные отсутствуют		
3200.2	107645.19	115068.96	данные отсутствуют	данные отсутствуют		
3200.3	107645.71	115067.78	данные отсутствуют	данные отсутствуют		
3201.1	107645.71	115067.78	данные отсутствуют	данные отсутствуют		
3201.2	107641.2	115065.93	данные отсутствуют	данные отсутствуют		
3201.3	107541.84	115024.66	данные отсутствуют	данные отсутствуют		
3202.1	107804.4	115053.26	данные отсутствуют	данные отсутствуют		
3202.2	107805.87	115052.72	данные отсутствуют	данные отсутствуют		
3202.3	107808.06	115051.82	данные отсутствуют	данные отсутствуют		
3203.1	107804.4	115053.26	данные отсутствуют	данные отсутствуют		
3203.2	107803.9	115052.22	данные отсутствуют	данные отсутствуют		
3203.3	107801.38	115051.34	данные отсутствуют	данные отсутствуют		
3203.4	107795.19	115049.28	данные отсутствуют	данные отсутствуют		
3204.1	107808.06	115051.82	данные отсутствуют	данные отсутствуют		

Государственный регистратор		ФГИС ЕГРН
полное наименование должности	подпись	инициалы, фамилия

М.П.



**Описание местоположения объекта недвижимости**

<b>Сооружение</b>			
вид объекта недвижимости			
Лист № __ Раздела <b>5.1</b>	Всего листов раздела <b>5.1</b> : __	Всего разделов: __	Всего листов выписки: __
<b>26.04.2022 № 99/2022/463765396</b>			
Кадастровый номер:		<b>78:36:0000000:4659</b>	

Номер точки	Координаты, м		Радиус, м	Средняя квадратическая погрешность определения координат характерных точек контура, м	Глубина, высота, м	
	X	Y			H1	H2
1	2	3	4	5	6	7
3204.2	107816.93	115048.3	данные отсутствуют	данные отсутствуют		
3204.3	107823.14	115050.75	данные отсутствуют	данные отсутствуют		
3204.4	107823.82	115050.69	данные отсутствуют	данные отсутствуют		
3204.5	107824.39	115049.97	данные отсутствуют	данные отсутствуют		
3204.6	107824.39	115049.2	данные отсутствуют	данные отсутствуют		
3204.7	107823.58	115048.73	данные отсутствуют	данные отсутствуют		
3204.8	107813.12	115044.3	данные отсутствуют	данные отсутствуют		
3204.9	107786.39	115009.48	данные отсутствуют	данные отсутствуют		
3204.10	107784.62	115009.04	данные отсутствуют	данные отсутствуют		
3205.1	107808.06	115051.82	данные отсутствуют	данные отсутствуют		
3205.2	107807.23	115050.25	данные отсутствуют	данные отсутствуют		
3205.3	107803.08	115048.67	данные отсутствуют	данные отсутствуют		
3205.4	107796.41	115046.02	данные отсутствуют	данные отсутствуют		
3206.1	107365.07	115027.28	данные отсутствуют	данные отсутствуют		

Государственный регистратор		ФГИС ЕГРН
полное наименование должности	подпись	инициалы, фамилия

М.П.



**Описание местоположения объекта недвижимости**

<b>Сооружение</b>			
вид объекта недвижимости			
Лист № __ Раздела <b>5.1</b>	Всего листов раздела <b>5.1</b> : __	Всего разделов: __	Всего листов выписки: __
<b>26.04.2022 № 99/2022/463765396</b>			
Кадастровый номер:		<b>78:36:0000000:4659</b>	

Номер точки	Координаты, м		Радиус, м	Средняя квадратическая погрешность определения координат характерных точек контура, м	Глубина, высота, м	
	X	Y			H1	H2
1	2	3	4	5	6	7
3206.2	107375.58	115045.1	данные отсутствуют	данные отсутствуют		
3206.3	107404.79	115040.36	данные отсутствуют	данные отсутствуют		
3206.4	107418.56	115032.89	данные отсутствуют	данные отсутствуют		
3206.5	107456.32	115018.9	данные отсутствуют	данные отсутствуют		
3206.6	107467.56	115021.91	данные отсутствуют	данные отсутствуют		
3207.1	107364.02	115025.48	данные отсутствуют	данные отсутствуют		
3207.2	107321.08	114951.58	данные отсутствуют	данные отсутствуют		
3207.3	107318.23	114946.95	данные отсутствуют	данные отсутствуют		
3207.4	107343.04	114880.11	данные отсутствуют	данные отсутствуют		
3208.1	107365.07	115027.28	данные отсутствуют	данные отсутствуют		
3208.2	107364.02	115025.48	данные отсутствуют	данные отсутствуют		
3209.1	107364.02	115025.48	данные отсутствуют	данные отсутствуют		
3209.2	107365.09	115024.94	данные отсутствуют	данные отсутствуют		
3209.3	107366.03	115024.48	данные отсутствуют	данные отсутствуют		

Государственный регистратор		ФГИС ЕГРН
полное наименование должности	подпись	инициалы, фамилия

М.П.



**Описание местоположения объекта недвижимости**

<b>Сооружение</b>			
вид объекта недвижимости			
Лист № __ Раздела <b>5.1</b>	Всего листов раздела <b>5.1</b> : __	Всего разделов: __	Всего листов выписки: __
<b>26.04.2022 № 99/2022/463765396</b>			
Кадастровый номер:		<b>78:36:0000000:4659</b>	

Номер точки	Координаты, м		Радиус, м	Средняя квадратическая погрешность определения координат характерных точек контура, м	Глубина, высота, м	
	X	Y			H1	H2
1	2	3	4	5	6	7
3210.1	107533.09	115025.05	данные отсутствуют	данные отсутствуют		
3210.2	107506.4	115014.33	данные отсутствуют	данные отсутствуют		
3210.3	107482.93	115026.2	данные отсутствуют	данные отсутствуют		
3210.4	107467.56	115021.91	данные отсутствуют	данные отсутствуют		
3211.1	107533.09	115025.05	данные отсутствуют	данные отсутствуют		
3211.2	107533.29	115024.27	данные отсутствуют	данные отсутствуют		
3211.3	107534.13	115021.58	данные отсутствуют	данные отсутствуют		
3212.1	107541.84	115024.66	данные отсутствуют	данные отсутствуют		
3212.2	107542.14	115023.91	данные отсутствуют	данные отсутствуют		
3212.3	107548.64	115005.63	данные отсутствуют	данные отсутствуют		
3213.1	107467.56	115021.91	данные отсутствуют	данные отсутствуют		
3213.2	107467.77	115021.17	данные отсутствуют	данные отсутствуют		
3213.3	107468.29	115019.77	данные отсутствуют	данные отсутствуют		
3214.1	107534.13	115021.58	данные отсутствуют	данные отсутствуют		

Государственный регистратор		ФГИС ЕГРН
полное наименование должности	подпись	инициалы, фамилия

М.П.



**Описание местоположения объекта недвижимости**

<b>Сооружение</b>			
вид объекта недвижимости			
Лист № __ Раздела <b>5.1</b>	Всего листов раздела <b>5.1</b> : __	Всего разделов: __	Всего листов выписки: __
<b>26.04.2022 № 99/2022/463765396</b>			
Кадастровый номер:		<b>78:36:0000000:4659</b>	

Номер точки	Координаты, м		Радиус, м	Средняя квадратическая погрешность определения координат характерных точек контура, м	Глубина, высота, м	
	X	Y			H1	H2
1	2	3	4	5	6	7
3214.2	107540.96	114999.57	данные отсутствуют	данные отсутствуют		
3215.1	107541.84	115024.66	данные отсутствуют	данные отсутствуют		
3215.2	107534.13	115021.58	данные отсутствуют	данные отсутствуют		
3216.1	107534.13	115021.58	данные отсутствуют	данные отсутствуют		
3216.2	107506.48	115010.53	данные отсутствуют	данные отсутствуют		
3216.3	107481.04	115023.57	данные отсутствуют	данные отсутствуют		
3216.4	107468.29	115019.77	данные отсутствуют	данные отсутствуют		
3217.1	107753.6	115020.81	данные отсутствуют	данные отсутствуют		
3217.2	107749.9	115031.18	данные отсутствуют	данные отсутствуют		
3217.3	107746.87	115040.61	данные отсутствуют	данные отсутствуют		
3217.4	107730.76	115036.08	данные отсутствуют	данные отсутствуют		
3217.5	107669.61	115052	данные отсутствуют	данные отсутствуют		
3217.6	107659.36	115073.41	данные отсутствуют	данные отсутствуют		
3217.7	107645.71	115067.78	данные отсутствуют	данные отсутствуют		

Государственный регистратор		ФГИС ЕГРН
полное наименование должности	подпись	инициалы, фамилия

М.П.



**Описание местоположения объекта недвижимости**

<b>Сооружение</b>			
вид объекта недвижимости			
Лист № __ Раздела <b>5.1</b>	Всего листов раздела <b>5.1</b> : __	Всего разделов: __	Всего листов выписки: __
<b>26.04.2022 № 99/2022/463765396</b>			
Кадастровый номер:		<b>78:36:0000000:4659</b>	

Номер точки	Координаты, м		Радиус, м	Средняя квадратическая погрешность определения координат характерных точек контура, м	Глубина, высота, м	
	X	Y			H1	H2
1	2	3	4	5	6	7
3218.1	107753.6	115020.81	данные отсутствуют	данные отсутствуют		
3218.2	107756.71	115010.19	данные отсутствуют	данные отсутствуют		
3218.3	107758.34	115003.69	данные отсутствуют	данные отсутствуют		
3219.1	107753.6	115020.81	данные отсутствуют	данные отсутствуют		
3219.2	107751.98	115020.47	данные отсутствуют	данные отсутствуют		
3219.3	107741.34	115017.99	данные отсутствуют	данные отсутствуют		
3219.4	107739.42	115012.03	данные отсутствуют	данные отсутствуют		
3220.1	107468.29	115019.77	данные отсутствуют	данные отсутствуют		
3220.2	107473.74	115005.13	данные отсутствуют	данные отсутствуют		
3220.3	107466.45	114980.59	данные отсутствуют	данные отсутствуют		
3221.1	107461.23	115017.67	данные отсутствуют	данные отсутствуют		
3221.2	107461.55	115016.77	данные отсутствуют	данные отсутствуют		
3221.3	107467.38	114997.63	данные отсутствуют	данные отсутствуют		
3221.4	107462.7	114981.87	данные отсутствуют	данные отсутствуют		

Государственный регистратор		ФГИС ЕГРН
полное наименование должности	подпись	инициалы, фамилия

М.П.



**Описание местоположения объекта недвижимости**

<b>Сооружение</b>			
вид объекта недвижимости			
Лист № __ Раздела <b>5.1</b>	Всего листов раздела <b>5.1</b> : __	Всего разделов: __	Всего листов выписки: __
<b>26.04.2022 № 99/2022/463765396</b>			
Кадастровый номер:		<b>78:36:0000000:4659</b>	

Номер точки	Координаты, м		Радиус, м	Средняя квадратическая погрешность определения координат характерных точек контура, м	Глубина, высота, м	
	X	Y			H1	H2
1	2	3	4	5	6	7
3222.1	107468.29	115019.77	данные отсутствуют	данные отсутствуют		
3222.2	107461.23	115017.67	данные отсутствуют	данные отсутствуют		
3223.1	107784.62	115009.04	данные отсутствуют	данные отсутствуют		
3223.2	107785.87	115005.24	данные отсутствуют	данные отсутствуют		
3223.3	107798.08	114973.9	данные отсутствуют	данные отсутствуют		
3223.4	107793.43	114972.04	данные отсутствуют	данные отсутствуют		
3224.1	107784.62	115009.04	данные отсутствуют	данные отсутствуют		
3224.2	107781.81	115008.39	данные отсутствуют	данные отсутствуют		
3224.3	107779.77	115007.94	данные отсутствуют	данные отсутствуют		
3225.1	107779.77	115007.94	данные отсутствуют	данные отсутствуют		
3225.2	107780.89	115004.5	данные отсутствуют	данные отсутствуют		
3225.3	107790.89	114975.85	данные отсутствуют	данные отсутствуют		
3226.1	107779.77	115007.94	данные отсутствуют	данные отсутствуют		
3226.2	107758.55	115003.06	данные отсутствуют	данные отсутствуют		

Государственный регистратор		ФГИС ЕГРН
полное наименование должности	подпись	инициалы, фамилия

М.П.



**Описание местоположения объекта недвижимости**

<b>Сооружение</b>			
вид объекта недвижимости			
Лист № __ Раздела <b>5.1</b>	Всего листов раздела <b>5.1</b> : __	Всего разделов: __	Всего листов выписки: __
<b>26.04.2022 № 99/2022/463765396</b>			
Кадастровый номер:		<b>78:36:0000000:4659</b>	

Номер точки	Координаты, м		Радиус, м	Средняя квадратическая погрешность определения координат характерных точек контура, м	Глубина, высота, м	
	X	Y			H1	H2
1	2	3	4	5	6	7
3226.3	107758.34	115003.69	данные отсутствуют	данные отсутствуют		
3227.1	107758.34	115003.69	данные отсутствуют	данные отсутствуют		
3227.2	107756.99	115002.68	данные отсутствуют	данные отсутствуют		
3227.3	107754.12	115000.54	данные отсутствуют	данные отсутствуют		
3227.4	107745.36	115003.31	данные отсутствуют	данные отсутствуют		
3228.1	107343.04	114880.11	данные отсутствуют	данные отсутствуют		
3228.2	107343.17	114879.42	данные отсутствуют	данные отсутствуют		
3228.3	107343.59	114878.4	данные отсутствуют	данные отсутствуют		
3229.1	107343.04	114880.11	данные отсутствуют	данные отсутствуют		
3229.2	107341.86	114879.66	данные отсутствуют	данные отсутствуют		
3229.3	107322.14	114872.45	данные отсутствуют	данные отсутствуют		
3230.1	107343.59	114878.4	данные отсутствуют	данные отсутствуют		
3230.2	107342.16	114877.68	данные отсутствуют	данные отсутствуют		
3230.3	107323.25	114869.95	данные отсутствуют	данные отсутствуют		

Государственный регистратор		ФГИС ЕГРН
полное наименование должности	подпись	инициалы, фамилия

М.П.





**Описание местоположения объекта недвижимости**

<b>Сооружение</b>			
вид объекта недвижимости			
Лист № __ Раздела <b>5.1</b>	Всего листов раздела <b>5.1</b> : __	Всего разделов: __	Всего листов выписки: __
<b>26.04.2022 № 99/2022/463765396</b>			
Кадастровый номер:		<b>78:36:0000000:4659</b>	

Номер точки	Координаты, м		Радиус, м	Средняя квадратическая погрешность определения координат характерных точек контура, м	Глубина, высота, м	
	X	Y			H1	H2
1	2	3	4	5	6	7
3231.1	107366.03	115024.48	данные отсутствуют	данные отсутствуют		
3231.2	107376.55	115042.78	данные отсутствуют	данные отсутствуют		
3231.3	107386.54	115040.95	данные отсутствуют	данные отсутствуют		
3231.4	107404.39	115038.24	данные отсутствуют	данные отсутствуют		
3231.5	107417.25	115030.68	данные отсутствуют	данные отсутствуют		
3231.6	107455.49	115016.06	данные отсутствуют	данные отсутствуют		
3231.7	107461.23	115017.67	данные отсутствуют	данные отсутствуют		
3232.1	107366.03	115024.48	данные отсутствуют	данные отсутствуют		
3232.2	107320.61	114946	данные отсутствуют	данные отсутствуют		
3232.3	107345.28	114879.13	данные отсутствуют	данные отсутствуют		
3232.4	107343.59	114878.4	данные отсутствуют	данные отсутствуют		
3233.1	108541.12	112192.89	данные отсутствуют	данные отсутствуют		
3233.2	108539.3	112193.9	данные отсутствуют	данные отсутствуют		
3234.1	108686.58	112451.66	данные отсутствуют	данные отсутствуют		

Государственный регистратор		ФГИС ЕГРН
полное наименование должности	подпись	инициалы, фамилия

М.П.



**Описание местоположения объекта недвижимости**

<b>Сооружение</b>			
вид объекта недвижимости			
Лист № __ Раздела <b>5.1</b>	Всего листов раздела <b>5.1</b> : __	Всего разделов: __	Всего листов выписки: __
<b>26.04.2022 № 99/2022/463765396</b>			
Кадастровый номер:		<b>78:36:0000000:4659</b>	

Номер точки	Координаты, м		Радиус, м	Средняя квадратическая погрешность определения координат характерных точек контура, м	Глубина, высота, м	
	X	Y			H1	H2
1	2	3	4	5	6	7
3234.2	108687.87	112450.89	данные отсутствуют	данные отсутствуют		
3235.1	108608.14	112316.82	данные отсутствуют	данные отсутствуют		
3235.2	108606.29	112317.83	данные отсутствуют	данные отсутствуют		
3236.1	108226.4	111641.4	данные отсутствуют	данные отсутствуют		
3236.2	108226.78	111641.27	данные отсутствуют	данные отсутствуют		
3236.3	108227.25	111641.1	данные отсутствуют	данные отсутствуют		
3236.4	108228.28	111640.74	данные отсутствуют	данные отсутствуют		
3236.5	108230.01	111640.14	данные отсутствуют	данные отсутствуют		
3237.1	108855.15	112738.36	данные отсутствуют	данные отсутствуют		
3237.2	108848.55	112726.09	данные отсутствуют	данные отсутствуют		
3237.3	108828.71	112689.23	данные отсутствуют	данные отсутствуют		
3237.4	108826.41	112684.95	данные отсутствуют	данные отсутствуют		
3237.5	108821.3	112676.56	данные отсутствуют	данные отсутствуют		
3237.6	108814.08	112666.37	данные отсутствуют	данные отсутствуют		

Государственный регистратор		ФГИС ЕГРН
полное наименование должности	подпись	инициалы, фамилия

М.П.



**Описание местоположения объекта недвижимости**

<b>Сооружение</b>			
вид объекта недвижимости			
Лист № __ Раздела <b>5.1</b>	Всего листов раздела <b>5.1</b> : __	Всего разделов: __	Всего листов выписки: __
<b>26.04.2022 № 99/2022/463765396</b>			
Кадастровый номер:		<b>78:36:0000000:4659</b>	

Номер точки	Координаты, м		Радиус, м	Средняя квадратическая погрешность определения координат характерных точек контура, м	Глубина, высота, м	
	X	Y			H1	H2
1	2	3	4	5	6	7
3237.7	108780.1	112608.58	данные отсутствуют	данные отсутствуют		
3237.8	108728.24	112518.94	данные отсутствуют	данные отсутствуют		
3237.9	108721.56	112507.9	данные отсутствуют	данные отсутствуют		
3237.10	108686.58	112451.66	данные отсутствуют	данные отсутствуют		
3237.11	108652.67	112392.29	данные отсутствуют	данные отсутствуют		
3237.12	108620.3	112338.7	данные отсутствуют	данные отсутствуют		
3237.13	108608.14	112316.82	данные отсутствуют	данные отсутствуют		
3237.14	108589.98	112283.79	данные отсутствуют	данные отсутствуют		
3237.15	108578.42	112267.89	данные отсутствуют	данные отсутствуют		
3237.16	108575.61	112264.15	данные отсутствуют	данные отсутствуют		
3237.17	108561.18	112244.91	данные отсутствуют	данные отсутствуют		
3237.18	108555.04	112218.06	данные отсутствуют	данные отсутствуют		
3237.19	108541.12	112192.89	данные отсутствуют	данные отсутствуют		
3237.20	108512.35	112140.89	данные отсутствуют	данные отсутствуют		

Государственный регистратор		ФГИС ЕГРН
полное наименование должности	подпись	инициалы, фамилия

М.П.



**Описание местоположения объекта недвижимости**

<b>Сооружение</b>			
вид объекта недвижимости			
Лист № __ Раздела <b>5.1</b>	Всего листов раздела <b>5.1</b> : __	Всего разделов: __	Всего листов выписки: __
<b>26.04.2022 № 99/2022/463765396</b>			
Кадастровый номер:		<b>78:36:0000000:4659</b>	

Номер точки	Координаты, м		Радиус, м	Средняя квадратическая погрешность определения координат характерных точек контура, м	Глубина, высота, м	
	X	Y			H1	H2
1	2	3	4	5	6	7
3237.21	108502.59	112122.55	данные отсутствуют	данные отсутствуют		
3237.22	108484.25	112089.71	данные отсутствуют	данные отсутствуют		
3237.23	108469.46	112080.46	данные отсутствуют	данные отсутствуют		
3237.24	108457.61	112058.01	данные отсутствуют	данные отсутствуют		
3237.25	108417.34	111985.01	данные отсутствуют	данные отсутствуют		
3237.26	108374.98	111911.39	данные отсутствуют	данные отсутствуют		
3237.27	108338.79	111842.3	данные отсутствуют	данные отсутствуют		
3237.28	108328.08	111830.53	данные отсутствуют	данные отсутствуют		
3237.29	108326.49	111827.58	данные отсутствуют	данные отсутствуют		
3237.30	108297.27	111775.76	данные отсутствуют	данные отсутствуют		
3237.31	108270.51	111728.32	данные отсутствуют	данные отсутствуют		
3237.32	108257.73	111706.67	данные отсутствуют	данные отсутствуют		
3237.33	108243.86	111684.83	данные отсутствуют	данные отсутствуют		
3237.34	108242.35	111680.55	данные отсутствуют	данные отсутствуют		

Государственный регистратор		ФГИС ЕГРН
полное наименование должности	подпись	инициалы, фамилия

М.П.



**Описание местоположения объекта недвижимости**

<b>Сооружение</b>			
вид объекта недвижимости			
Лист № __ Раздела <b>5.1</b>	Всего листов раздела <b>5.1</b> : __	Всего разделов: __	Всего листов выписки: __
<b>26.04.2022 № 99/2022/463765396</b>			
Кадастровый номер:		<b>78:36:0000000:4659</b>	

Номер точки	Координаты, м		Радиус, м	Средняя квадратическая погрешность определения координат характерных точек контура, м	Глубина, высота, м	
	X	Y			H1	H2
1	2	3	4	5	6	7
3237.35	108240.23	111675.15	данные отсутствуют	данные отсутствуют		
3237.36	108234.59	111663.73	данные отсутствуют	данные отсутствуют		
3237.37	108233.93	111661.91	данные отсутствуют	данные отсутствуют		
3237.38	108226.4	111641.4	данные отсутствуют	данные отсутствуют		
3237.39	108179.48	111526.59	данные отсутствуют	данные отсутствуют		
3237.40	108144.84	111455.16	данные отсутствуют	данные отсутствуют		
3237.41	108117.02	111379.23	данные отсутствуют	данные отсутствуют		
3237.42	108113.08	111359.48	данные отсутствуют	данные отсутствуют		
3237.43	108110.9	111353.21	данные отсутствуют	данные отсутствуют		
3237.44	108083.06	111280.15	данные отсутствуют	данные отсутствуют		
3237.45	108028.85	111133.96	данные отсутствуют	данные отсутствуют		
3237.46	107967.86	110970.5	данные отсутствуют	данные отсутствуют		
3237.47	107954.96	110962.9	данные отсутствуют	данные отсутствуют		
3237.48	107949.14	110937.63	данные отсутствуют	данные отсутствуют		

Государственный регистратор		ФГИС ЕГРН
полное наименование должности	подпись	инициалы, фамилия

М.П.



**Описание местоположения объекта недвижимости**

<b>Сооружение</b>			
вид объекта недвижимости			
Лист № __ Раздела <b>5.1</b>	Всего листов раздела <b>5.1</b> : __	Всего разделов: __	Всего листов выписки: __
<b>26.04.2022 № 99/2022/463765396</b>			
Кадастровый номер:		<b>78:36:0000000:4659</b>	

Номер точки	Координаты, м		Радиус, м	Средняя квадратическая погрешность определения координат характерных точек контура, м	Глубина, высота, м	
	X	Y			H1	H2
1	2	3	4	5	6	7
3237.49	107958.97	110925.98	данные отсутствуют	данные отсутствуют		
3237.50	107957.2	110884.52	данные отсутствуют	данные отсутствуют		
3237.51	107966.33	110822.87	данные отсутствуют	данные отсутствуют		
3237.52	107967.21	110815.18	данные отсутствуют	данные отсутствуют		
3237.53	108019.8	110579.13	данные отсутствуют	данные отсутствуют		
3237.54	108033.1	110514.08	данные отсутствуют	данные отсутствуют		
3237.55	108045.4	110459.4	данные отсутствуют	данные отсутствуют		
3237.56	108050.18	110435.86	данные отсутствуют	данные отсутствуют		
3237.57	108100.64	110209.45	данные отсутствуют	данные отсутствуют		
3237.58	108106.33	110185.78	данные отсутствуют	данные отсутствуют		
3237.59	108122.91	110109.77	данные отсутствуют	данные отсутствуют		
3237.60	108124.64	110071.36	данные отсутствуют	данные отсутствуют		
3237.61	108135.82	110022.03	данные отсутствуют	данные отсутствуют		
3237.62	108137.76	110020.54	данные отсутствуют	данные отсутствуют		

Государственный регистратор		ФГИС ЕГРН
полное наименование должности	подпись	инициалы, фамилия

М.П.



**Описание местоположения объекта недвижимости**

<b>Сооружение</b>			
вид объекта недвижимости			
Лист № __ Раздела <b>5.1</b>	Всего листов раздела <b>5.1</b> : __	Всего разделов: __	Всего листов выписки: __
<b>26.04.2022 № 99/2022/463765396</b>			
Кадастровый номер:		<b>78:36:0000000:4659</b>	

Номер точки	Координаты, м		Радиус, м	Средняя квадратическая погрешность определения координат характерных точек контура, м	Глубина, высота, м	
	X	Y			H1	H2
1	2	3	4	5	6	7
3237.63	108163.68	110000.59	данные отсутствуют	данные отсутствуют		
3237.64	108164.52	110000.03	данные отсутствуют	данные отсутствуют		
3238.1	106810.06	114628.5	данные отсутствуют	данные отсутствуют		
3238.2	106809.19	114631.77	данные отсутствуют	данные отсутствуют		
3239.1	105656.57	116121.21	данные отсутствуют	данные отсутствуют		
3239.2	105659.94	116114.54	данные отсутствуют	данные отсутствуют		
3239.3	105665.73	116117.46	данные отсутствуют	данные отсутствуют		
3239.4	105665.56	116117.89	данные отсутствуют	данные отсутствуют		
3239.5	105661.72	116127.37	данные отсутствуют	данные отсутствуют		
3240.1	105677.76	116067.82	данные отсутствуют	данные отсутствуют		
3240.2	105659.94	116114.54	данные отсутствуют	данные отсутствуют		
3240.3	105657.79	116114.23	данные отсутствуют	данные отсутствуют		
3240.4	105657.23	116113.98	данные отсутствуют	данные отсутствуют		
3240.5	105657.42	116113.52	данные отсутствуют	данные отсутствуют		

Государственный регистратор		ФГИС ЕГРН
полное наименование должности	подпись	инициалы, фамилия

М.П.



**Описание местоположения объекта недвижимости**

<b>Сооружение</b>			
вид объекта недвижимости			
Лист № __ Раздела <b>5.1</b>	Всего листов раздела <b>5.1</b> : __	Всего разделов: __	Всего листов выписки: __
<b>26.04.2022 № 99/2022/463765396</b>			
Кадастровый номер:		<b>78:36:0000000:4659</b>	

Номер точки	Координаты, м		Радиус, м	Средняя квадратическая погрешность определения координат характерных точек контура, м	Глубина, высота, м	
	X	Y			H1	H2
1	2	3	4	5	6	7
3240.6	105676.33	116066.93	данные отсутствуют	данные отсутствуют		
3241.1	105651.99	116120.71	данные отсутствуют	данные отсутствуют		
3241.2	105655.07	116113.1	данные отсутствуют	данные отсутствуют		
3241.3	105657.23	116113.98	данные отсутствуют	данные отсутствуют		
3242.1	106102.75	116638.46	данные отсутствуют	данные отсутствуют		
3242.2	106098.72	116636.59	данные отсутствуют	данные отсутствуют		
3242.3	106097.64	116635.98	данные отсутствуют	данные отсутствуют		
3242.4	106109.74	116608.43	данные отсутствуют	данные отсутствуют		
3242.5	106044.72	116579.33	данные отсутствуют	данные отсутствуют		
3242.6	106036.57	116557.97	данные отсутствуют	данные отсутствуют		
3242.7	105859.31	116489.78	данные отсутствуют	данные отсутствуют		
3242.8	105850.29	116491.5	данные отсутствуют	данные отсутствуют		
3242.9	105848.12	116492.2	данные отсутствуют	данные отсутствуют		
3242.10	105813.51	116477.68	данные отсутствуют	данные отсутствуют		

Государственный регистратор		ФГИС ЕГРН
полное наименование должности	подпись	инициалы, фамилия

М.П.





**Описание местоположения объекта недвижимости**

<b>Сооружение</b>			
вид объекта недвижимости			
Лист № __ Раздела <b>5.1</b>	Всего листов раздела <b>5.1</b> : __	Всего разделов: __	Всего листов выписки: __
<b>26.04.2022 № 99/2022/463765396</b>			
Кадастровый номер:		<b>78:36:0000000:4659</b>	

Номер точки	Координаты, м		Радиус, м	Средняя квадратическая погрешность определения координат характерных точек контура, м	Глубина, высота, м	
	X	Y			H1	H2
1	2	3	4	5	6	7
3242.11	105813.28	116478.43	данные отсутствуют	данные отсутствуют		
3242.12	105805.66	116497.5	данные отсутствуют	данные отсутствуют		
3242.13	105798.53	116494.68	данные отсутствуют	данные отсутствуют		
3243.1	105815.3	116328.04	данные отсутствуют	данные отсутствуют		
3243.2	105810.39	116329.66	данные отсутствуют	данные отсутствуют		
3243.3	105780.44	116316.91	данные отсутствуют	данные отсутствуют		
3243.4	105779.67	116316.56	данные отсутствуют	данные отсутствуют		
3243.5	105759.31	116370.39	данные отсутствуют	данные отсутствуют		
3243.6	105779.49	116411.54	данные отсутствуют	данные отсутствуют		
3243.7	105741.71	116430.22	данные отсутствуют	данные отсутствуют		
3243.8	105735.85	116443.85	данные отсутствуют	данные отсутствуют		
3243.9	105736.3	116444.1	данные отсутствуют	данные отсутствуют		
3243.10	105740.56	116445.81	данные отсутствуют	данные отсутствуют		
3244.1	105653.18	116121.03	данные отсутствуют	данные отсутствуют		

Государственный регистратор		ФГИС ЕГРН
полное наименование должности	подпись	инициалы, фамилия

М.П.



**Описание местоположения объекта недвижимости**

<b>Сооружение</b>			
вид объекта недвижимости			
Лист № __ Раздела <b>5.1</b>	Всего листов раздела <b>5.1</b> : __	Всего разделов: __	Всего листов выписки: __
<b>26.04.2022 № 99/2022/463765396</b>			
Кадастровый номер:		<b>78:36:0000000:4659</b>	

Номер точки	Координаты, м		Радиус, м	Средняя квадратическая погрешность определения координат характерных точек контура, м	Глубина, высота, м	
	X	Y			H1	H2
1	2	3	4	5	6	7
3244.2	105648.12	116134.07	данные отсутствуют	данные отсутствуют		
3244.3	105642.65	116147.6	данные отсутствуют	данные отсутствуют		
3244.4	105644.2	116151.17	данные отсутствуют	данные отсутствуют		
3244.5	105651.36	116167.83	данные отсутствуют	данные отсутствуют		
3244.6	105639.92	116196.69	данные отсутствуют	данные отсутствуют		
3244.7	105799.42	116261.26	данные отсутствуют	данные отсутствуют		
3244.8	105783.03	116307.05	данные отсутствуют	данные отсутствуют		
3244.9	105783.92	116307.43	данные отсутствуют	данные отсутствуют		
3244.10	105814.55	116318.86	данные отсутствуют	данные отсутствуют		
3244.11	105815.98	116323.15	данные отсутствуют	данные отсутствуют		
3245.1	105738.76	116449.91	данные отсутствуют	данные отсутствуют		
3245.2	105734.77	116448.4	данные отсутствуют	данные отсутствуют		
3245.3	105733.94	116448.11	данные отсутствуют	данные отсутствуют		
3245.4	105729.34	116459.02	данные отсутствуют	данные отсутствуют		

Государственный регистратор		ФГИС ЕГРН
полное наименование должности	подпись	инициалы, фамилия

М.П.



**Описание местоположения объекта недвижимости**

<b>Сооружение</b>			
вид объекта недвижимости			
Лист № __ Раздела <b>5.1</b>	Всего листов раздела <b>5.1</b> : __	Всего разделов: __	Всего листов выписки: __
<b>26.04.2022 № 99/2022/463765396</b>			
Кадастровый номер:		<b>78:36:0000000:4659</b>	

Номер точки	Координаты, м		Радиус, м	Средняя квадратическая погрешность определения координат характерных точек контура, м	Глубина, высота, м	
	X	Y			H1	H2
1	2	3	4	5	6	7
3245.5	105742.71	116464.67	данные отсутствуют	данные отсутствуют		
3245.6	105764.17	116473.82	данные отсутствуют	данные отсутствуют		
3245.7	105777.33	116462.76	данные отсутствуют	данные отсутствуют		
3245.8	105806.24	116474.84	данные отсутствуют	данные отсутствуют		
3245.9	105805.77	116475.63	данные отсутствуют	данные отсутствуют		
3245.10	105799.92	116488.49	данные отсутствуют	данные отсутствуют		
3246.1	105742.71	116464.67	данные отсутствуют	данные отсутствуют		
3246.2	105742.2	116465.74	данные отсутствуют	данные отсутствуют		
3246.3	105730.16	116499.31	данные отсутствуют	данные отсутствуют		
3247.1	105733.94	116448.11	данные отсутствуют	данные отсутствуют		
3247.2	105734.84	116446.09	данные отсутствуют	данные отсутствуют		
3247.3	105735.85	116443.85	данные отсутствуют	данные отсутствуют		
3248.1	105648.12	116134.07	данные отсутствуют	данные отсутствуют		
3248.2	105650.15	116134.76	данные отсутствуют	данные отсутствуют		

Государственный регистратор		ФГИС ЕГРН
полное наименование должности	подпись	инициалы, фамилия

М.П.



**Описание местоположения объекта недвижимости**

<b>Сооружение</b>			
вид объекта недвижимости			
Лист № __ Раздела <b>5.1</b>	Всего листов раздела <b>5.1</b> : __	Всего разделов: __	Всего листов выписки: __
<b>26.04.2022 № 99/2022/463765396</b>			
Кадастровый номер:		<b>78:36:0000000:4659</b>	

Номер точки	Координаты, м		Радиус, м	Средняя квадратическая погрешность определения координат характерных точек контура, м	Глубина, высота, м	
	X	Y			H1	H2
1	2	3	4	5	6	7
3248.3	105657.56	116137.79	данные отсутствуют	данные отсутствуют		
3249.1	105813.51	116477.68	данные отсутствуют	данные отсутствуют		
3249.2	105807.68	116475.56	данные отсутствуют	данные отсутствуют		
3249.3	105806.24	116474.84	данные отсутствуют	данные отсутствуют		
3250.1	105783.03	116307.05	данные отсутствуют	данные отсутствуют		
3250.2	105780.29	116314.88	данные отсутствуют	данные отсутствуют		
3250.3	105779.67	116316.56	данные отсутствуют	данные отсутствуют		
3251.1	106253.29	116668.37	данные отсутствуют	данные отсутствуют		
3251.2	106251.09	116667.29	данные отсутствуют	данные отсутствуют		
3251.3	106248.57	116666.11	данные отсутствуют	данные отсутствуют		
3252.1	106213.01	116670.9	данные отсутствуют	данные отсутствуют		
3252.2	106219.22	116673.47	данные отсутствуют	данные отсутствуют		
3252.3	106225.19	116686.12	данные отсутствуют	данные отсутствуют		
3252.4	106225.57	116687.32	данные отсутствуют	данные отсутствуют		

Государственный регистратор		ФГИС ЕГРН
полное наименование должности	подпись	инициалы, фамилия

М.П.



**Описание местоположения объекта недвижимости**

<b>Сооружение</b>			
вид объекта недвижимости			
Лист № __ Раздела <b>5.1</b>	Всего листов раздела <b>5.1</b> : __	Всего разделов: __	Всего листов выписки: __
<b>26.04.2022 № 99/2022/463765396</b>			
Кадастровый номер:		<b>78:36:0000000:4659</b>	

Номер точки	Координаты, м		Радиус, м	Средняя квадратическая погрешность определения координат характерных точек контура, м	Глубина, высота, м	
	X	Y			H1	H2
1	2	3	4	5	6	7
3252.5	106249.43	116676.62	данные отсутствуют	данные отсутствуют		
3252.6	106253.29	116668.37	данные отсутствуют	данные отсутствуют		
3252.7	106253.84	116666.69	данные отсутствуют	данные отсутствуют		
3252.8	106261.06	116648.28	данные отсутствуют	данные отсутствуют		
3252.9	106256.51	116646	данные отсутствуют	данные отсутствуют		
3253.1	106049.19	116297.95	данные отсутствуют	данные отсутствуют		
3253.2	106053.43	116299.62	данные отсутствуют	данные отсутствуют		
3253.3	106048.92	116311.2	данные отсутствуют	данные отсутствуют		
3253.4	106048.33	116312.77	данные отсутствуют	данные отсутствуют		
3253.5	106074.95	116323.18	данные отсутствуют	данные отсутствуют		
3253.6	106074.53	116324.42	данные отсутствуют	данные отсутствуют		
3253.7	106068.82	116338.17	данные отсутствуют	данные отсутствуют		
3253.8	106073.36	116340.03	данные отсутствуют	данные отсутствуют		
3254.1	106168.88	116687.32	данные отсутствуют	данные отсутствуют		

Государственный регистратор		ФГИС ЕГРН
полное наименование должности	подпись	инициалы, фамилия

М.П.



**Описание местоположения объекта недвижимости**

<b>Сооружение</b>			
вид объекта недвижимости			
Лист № __ Раздела <b>5.1</b>	Всего листов раздела <b>5.1</b> : __	Всего разделов: __	Всего листов выписки: __
<b>26.04.2022 № 99/2022/463765396</b>			
Кадастровый номер:		<b>78:36:0000000:4659</b>	

Номер точки	Координаты, м		Радиус, м	Средняя квадратическая погрешность определения координат характерных точек контура, м	Глубина, высота, м	
	X	Y			H1	H2
1	2	3	4	5	6	7
3254.2	106173.53	116676.66	данные отсутствуют	данные отсутствуют		
3254.3	106174.06	116675.82	данные отсутствуют	данные отсутствуют		
3254.4	106150.09	116665.14	данные отсутствуют	данные отсутствуют		
3254.5	106145.66	116663	данные отсутствуют	данные отсутствуют		
3254.6	106127.15	116668.63	данные отсутствуют	данные отсутствуют		
3254.7	106090.42	116652.52	данные отсутствуют	данные отсутствуют		
3254.8	106095.99	116640.05	данные отсутствуют	данные отсутствуют		
3254.9	106097.05	116640.42	данные отсутствуют	данные отсутствуют		
3254.10	106101.37	116642.08	данные отсутствуют	данные отсутствуют		
3255.1	106174.06	116675.82	данные отсутствуют	данные отсутствуют		
3255.2	106178.73	116677.73	данные отсутствуют	данные отсутствуют		
3255.3	106180.71	116678.74	данные отсутствуют	данные отсутствуют		
3255.4	106180.49	116679.15	данные отсутствуют	данные отсутствуют		
3255.5	106173.86	116693.76	данные отсутствуют	данные отсутствуют		

Государственный регистратор		ФГИС ЕГРН
полное наименование должности	подпись	инициалы, фамилия

М.П.



**Описание местоположения объекта недвижимости**

<b>Сооружение</b>			
вид объекта недвижимости			
Лист № __ Раздела <b>5.1</b>	Всего листов раздела <b>5.1</b> : __	Всего разделов: __	Всего листов выписки: __
<b>26.04.2022 № 99/2022/463765396</b>			
Кадастровый номер:		<b>78:36:0000000:4659</b>	

Номер точки	Координаты, м		Радиус, м	Средняя квадратическая погрешность определения координат характерных точек контура, м	Глубина, высота, м	
	X	Y			H1	H2
1	2	3	4	5	6	7
3255.6	106169.23	116691.91	данные отсутствуют	данные отсутствуют		
3256.1	106183.4	116613.84	данные отсутствуют	данные отсутствуют		
3256.2	106187.97	116603.57	данные отсутствуют	данные отсутствуют		
3256.3	106193.97	116600.86	данные отсутствуют	данные отсутствуют		
3256.4	106193.27	116599.43	данные отсутствуют	данные отсутствуют		
3256.5	106192.79	116597.82	данные отсутствуют	данные отсутствуют		
3256.6	106186.99	116600.62	данные отсутствуют	данные отсутствуют		
3256.7	106181.43	116613.06	данные отсутствуют	данные отсутствуют		
3257.1	106095.99	116640.05	данные отсутствуют	данные отсутствуют		
3257.2	106096.42	116638.89	данные отсутствуют	данные отсутствуют		
3257.3	106097.64	116635.98	данные отсутствуют	данные отсутствуют		
3258.1	106225.57	116687.32	данные отсутствуют	данные отсутствуют		
3258.2	106224.11	116687.85	данные отсутствуют	данные отсутствуют		
3258.3	106213.49	116693.05	данные отсутствуют	данные отсутствуют		

Государственный регистратор		ФГИС ЕГРН
полное наименование должности	подпись	инициалы, фамилия

М.П.



**Описание местоположения объекта недвижимости**

<b>Сооружение</b>			
вид объекта недвижимости			
Лист № __ Раздела <b>5.1</b>	Всего листов раздела <b>5.1</b> : __	Всего разделов: __	Всего листов выписки: __
<b>26.04.2022 № 99/2022/463765396</b>			
Кадастровый номер:		<b>78:36:0000000:4659</b>	

Номер точки	Координаты, м		Радиус, м	Средняя квадратическая погрешность определения координат характерных точек контура, м	Глубина, высота, м	
	X	Y			H1	H2
1	2	3	4	5	6	7
3258.4	106203.7	116688.65	данные отсутствуют	данные отсутствуют		
3258.5	106204.13	116687.58	данные отсутствуют	данные отсутствуют		
3258.6	106208.62	116676.28	данные отсутствуют	данные отсутствуют		
3259.1	106203.7	116688.65	данные отсутствуют	данные отсутствуют		
3259.2	106180.71	116678.74	данные отсутствуют	данные отсутствуют		
3260.1	106193.97	116600.86	данные отсутствуют	данные отсутствуют		
3260.2	106194.51	116602.28	данные отсутствуют	данные отсутствуют		
3260.3	106212.36	116648.52	данные отсутствуют	данные отсутствуют		
3260.4	106248.57	116666.11	данные отсутствуют	данные отсутствуют		
3260.5	106249.05	116664.91	данные отсутствуют	данные отсутствуют		
3260.6	106253.15	116650.36	данные отсутствуют	данные отсутствуют		
3261.1	106192.79	116597.82	данные отсутствуют	данные отсутствуют		
3261.2	106192.33	116596.43	данные отсутствуют	данные отсутствуют		
3261.3	106125.03	116438.65	данные отсутствуют	данные отсутствуют		

Государственный регистратор		ФГИС ЕГРН
полное наименование должности	подпись	инициалы, фамилия

М.П.





**Описание местоположения объекта недвижимости**

<b>Сооружение</b>			
вид объекта недвижимости			
Лист № __ Раздела <b>5.1</b>	Всего листов раздела <b>5.1</b> : __	Всего разделов: __	Всего листов выписки: __
<b>26.04.2022 № 99/2022/463765396</b>			
Кадастровый номер:		<b>78:36:0000000:4659</b>	

Номер точки	Координаты, м		Радиус, м	Средняя квадратическая погрешность определения координат характерных точек контура, м	Глубина, высота, м	
	X	Y			H1	H2
1	2	3	4	5	6	7
3261.4	106129.14	116428.5	данные отсутствуют	данные отсутствуют		
3261.5	106097.26	116331.21	данные отсутствуют	данные отсутствуют		
3261.6	106081.98	116325.59	данные отсутствуют	данные отсутствуют		
3261.7	106079.92	116324.91	данные отсутствуют	данные отсутствуют		
3261.8	106079.27	116326.21	данные отсутствуют	данные отсутствуют		
3261.9	106074.55	116337.72	данные отсутствуют	данные отсутствуют		
3262.1	106048.33	116312.77	данные отсутствуют	данные отсутствуют		
3262.2	106045.97	116311.77	данные отсутствуют	данные отсутствуют		
3262.3	106042.15	116310.46	данные отсутствуют	данные отсутствуют		
3263.1	106074.95	116323.18	данные отсутствуют	данные отсутствуют		
3263.2	106077.09	116323.88	данные отсутствуют	данные отсутствуют		
3263.3	106079.92	116324.91	данные отсутствуют	данные отсутствуют		
3264.1	105665.73	116117.46	данные отсутствуют	данные отсутствуют		
3264.2	105825.62	116182.84	данные отсутствуют	данные отсутствуют		

Государственный регистратор		ФГИС ЕГРН
полное наименование должности	подпись	инициалы, фамилия

М.П.



**Описание местоположения объекта недвижимости**

<b>Сооружение</b>			
вид объекта недвижимости			
Лист № __ Раздела <b>5.1</b>	Всего листов раздела <b>5.1</b> : __	Всего разделов: __	Всего листов выписки: __
<b>26.04.2022 № 99/2022/463765396</b>			
Кадастровый номер:		<b>78:36:0000000:4659</b>	

Номер точки	Координаты, м		Радиус, м	Средняя квадратическая погрешность определения координат характерных точек контура, м	Глубина, высота, м	
	X	Y			H1	H2
1	2	3	4	5	6	7
3264.3	105822.47	116190.41	данные отсутствуют	данные отсутствуют		
3264.4	105823.98	116191.05	данные отсутствуют	данные отсутствуют		
3264.5	106006.16	116264.97	данные отсутствуют	данные отсутствуют		
3264.6	106023.15	116303.68	данные отсутствуют	данные отсутствуют		
3264.7	106042.15	116310.46	данные отсутствуют	данные отсутствуют		
3264.8	106042.54	116309.11	данные отсутствуют	данные отсутствуют		
3264.9	106046.63	116297.95	данные отсутствуют	данные отсутствуют		
3265.1	109900.39	109999.79	данные отсутствуют	данные отсутствуют		
3265.2	109858.71	110316.67	данные отсутствуют	данные отсутствуют		
3265.3	109858.26	110316.6	данные отсутствуют	данные отсутствуют		
3265.4	109857.98	110316.57	данные отсутствуют	данные отсутствуют		
3266.1	109949.32	109930.34	данные отсутствуют	данные отсутствуют		
3266.2	109955.09	109934.05	данные отсутствуют	данные отсутствуют		
3266.3	110006.22	109967.3	данные отсутствуют	данные отсутствуют		

Государственный регистратор		ФГИС ЕГРН
полное наименование должности	подпись	инициалы, фамилия

М.П.



**Описание местоположения объекта недвижимости**

<b>Сооружение</b>			
вид объекта недвижимости			
Лист № __ Раздела <b>5.1</b>	Всего листов раздела <b>5.1</b> : __	Всего разделов: __	Всего листов выписки: __
<b>26.04.2022 № 99/2022/463765396</b>			
Кадастровый номер:		<b>78:36:0000000:4659</b>	

Номер точки	Координаты, м		Радиус, м	Средняя квадратическая погрешность определения координат характерных точек контура, м	Глубина, высота, м	
	X	Y			H1	H2
1	2	3	4	5	6	7
3266.4	110001.39	109993.06	данные отсутствуют	данные отсутствуют		
3266.5	109985.91	110118.38	данные отсутствуют	данные отсутствуют		
3266.6	109982.1	110148.37	данные отсутствуют	данные отсутствуют		
3266.7	109979.44	110167.36	данные отсутствуют	данные отсутствуют		
3266.8	109957.59	110333.41	данные отсутствуют	данные отсутствуют		
3266.9	109958	110333.47	данные отсутствуют	данные отсутствуют		
3266.10	109958.2	110333.52	данные отсутствуют	данные отсутствуют		
3267.1	106655.93	114520.72	данные отсутствуют	данные отсутствуют		
3267.2	106656.8	114518.19	данные отсутствуют	данные отсутствуют		
3267.3	106657.66	114515.99	данные отсутствуют	данные отсутствуют		
3267.4	106655.93	114515.25	данные отсутствуют	данные отсутствуют		
3267.5	106686.24	114436.96	данные отсутствуют	данные отсутствуют		
3267.6	106715.51	114448	данные отсутствуют	данные отсутствуют		
3267.7	106732.78	114401.4	данные отсутствуют	данные отсутствуют		

Государственный регистратор		ФГИС ЕГРН
полное наименование должности	подпись	инициалы, фамилия

М.П.



**Описание местоположения объекта недвижимости**

<b>Сооружение</b>			
вид объекта недвижимости			
Лист № __ Раздела <b>5.1</b>	Всего листов раздела <b>5.1</b> : __	Всего разделов: __	Всего листов выписки: __
<b>26.04.2022 № 99/2022/463765396</b>			
Кадастровый номер:		<b>78:36:0000000:4659</b>	

Номер точки	Координаты, м		Радиус, м	Средняя квадратическая погрешность определения координат характерных точек контура, м	Глубина, высота, м	
	X	Y			H1	H2
1	2	3	4	5	6	7
3267.8	106768.86	114412.72	данные отсутствуют	данные отсутствуют		
3267.9	106771.08	114406.57	данные отсутствуют	данные отсутствуют		
3268.1	113644.13	110114.82	данные отсутствуют	данные отсутствуют		
3268.2	113641.76	110115.1	данные отсутствуют	данные отсутствуют		
3268.3	113641.29	110115.27	данные отсутствуют	данные отсутствуют		
3268.4	113640.91	110114.15	данные отсутствуют	данные отсутствуют		
3268.5	113643	110113.36	данные отсутствуют	данные отсутствуют		
3268.6	113648.43	110116.42	данные отсутствуют	данные отсутствуют		
3268.7	113654.91	110113.71	данные отсутствуют	данные отсутствуют		
3268.8	113653.33	110109.65	данные отсутствуют	данные отсутствуют		
3269.1	113716.48	109929.36	данные отсутствуют	данные отсутствуют		
3269.2	113717.84	109932.49	данные отсутствуют	данные отсутствуют		
3269.3	113717.97	109932.82	данные отсутствуют	данные отсутствуют		
3269.4	113724.47	109929.83	данные отсутствуют	данные отсутствуют		

Государственный регистратор		ФГИС ЕГРН
полное наименование должности	подпись	инициалы, фамилия

М.П.



**Описание местоположения объекта недвижимости**

<b>Сооружение</b>			
вид объекта недвижимости			
Лист № __ Раздела <b>5.1</b>	Всего листов раздела <b>5.1</b> : __	Всего разделов: __	Всего листов выписки: __
<b>26.04.2022 № 99/2022/463765396</b>			
Кадастровый номер:		<b>78:36:0000000:4659</b>	

Номер точки	Координаты, м		Радиус, м	Средняя квадратическая погрешность определения координат характерных точек контура, м	Глубина, высота, м	
	X	Y			H1	H2
1	2	3	4	5	6	7
3269.5	113720.82	109921.21	данные отсутствуют	данные отсутствуют		
3269.6	113731.45	109918.35	данные отсутствуют	данные отсутствуют		
3269.7	113732.02	109918.18	данные отсутствуют	данные отсутствуют		
3269.8	113721.67	109888.58	данные отсутствуют	данные отсутствуют		
3269.9	113720.88	109886.33	данные отсутствуют	данные отсутствуют		
3269.10	113702.18	109892.77	данные отсутствуют	данные отсутствуют		
3269.11	113694.48	109895.45	данные отсутствуют	данные отсутствуют		
3269.12	113690.08	109896.94	данные отсутствуют	данные отсутствуют		
3269.13	113676.82	109855.81	данные отсутствуют	данные отсутствуют		
3269.14	113629.66	109874.51	данные отсутствуют	данные отсутствуют		
3269.15	113619.04	109881.2	данные отсутствуют	данные отсутствуют		
3269.16	113607.24	109888.62	данные отсутствуют	данные отсутствуют		
3269.17	113567.82	109914.28	данные отсутствуют	данные отсутствуют		
3269.18	113567.27	109914.6	данные отсутствуют	данные отсутствуют		

Государственный регистратор		ФГИС ЕГРН
полное наименование должности	подпись	инициалы, фамилия

М.П.



**Описание местоположения объекта недвижимости**

<b>Сооружение</b>			
вид объекта недвижимости			
Лист № __ Раздела <b>5.1</b>	Всего листов раздела <b>5.1</b> : __	Всего разделов: __	Всего листов выписки: __
<b>26.04.2022 № 99/2022/463765396</b>			
Кадастровый номер:		<b>78:36:0000000:4659</b>	

Номер точки	Координаты, м		Радиус, м	Средняя квадратическая погрешность определения координат характерных точек контура, м	Глубина, высота, м	
	X	Y			H1	H2
1	2	3	4	5	6	7
3269.19	113567.7	109915.27	данные отсутствуют	данные отсутствуют		
3269.20	113575.9	109933.25	данные отсутствуют	данные отсутствуют		
3269.21	113576.53	109933.05	данные отсутствуют	данные отсутствуют		
3269.22	113581.07	109931.42	данные отсутствуют	данные отсутствуют		
3270.1	113582.46	109951.43	данные отсутствуют	данные отсутствуют		
3270.2	113575.9	109933.25	данные отсутствуют	данные отсутствуют		
3271.1	113654.91	110902.33	данные отсутствуют	данные отсутствуют		
3271.2	113654.63	110900.9	данные отсутствуют	данные отсутствуют		
3271.3	113671.16	110897.66	данные отсутствуют	данные отсутствуют		
3271.4	113672.15	110897.42	данные отсутствуют	данные отсутствуют		
3271.5	113677.07	110922.35	данные отсутствуют	данные отсутствуют		
3271.6	113676.49	110922.48	данные отсутствуют	данные отсутствуют		
3271.7	113661.15	110926	данные отсутствуют	данные отсутствуют		
3272.1	113269.71	110852.04	данные отсутствуют	данные отсутствуют		

Государственный регистратор		ФГИС ЕГРН
полное наименование должности	подпись	инициалы, фамилия

М.П.



**Описание местоположения объекта недвижимости**

<b>Сооружение</b>			
вид объекта недвижимости			
Лист № __ Раздела <b>5.1</b>	Всего листов раздела <b>5.1</b> : __	Всего разделов: __	Всего листов выписки: __
<b>26.04.2022 № 99/2022/463765396</b>			
Кадастровый номер:		<b>78:36:0000000:4659</b>	

Номер точки	Координаты, м		Радиус, м	Средняя квадратическая погрешность определения координат характерных точек контура, м	Глубина, высота, м	
	X	Y			H1	H2
1	2	3	4	5	6	7
3272.2	113278.85	110849.04	данные отсутствуют	данные отсутствуют		
3272.3	113272.78	110830.36	данные отсутствуют	данные отсутствуют		
3272.4	113272.44	110829.4	данные отсутствуют	данные отсутствуют		
3272.5	113272.96	110829.2	данные отсутствуют	данные отсутствуют		
3272.6	113273.53	110828.98	данные отсутствуют	данные отсутствуют		
3272.7	113273.86	110829.88	данные отсутствуют	данные отсутствуют		
3272.8	113280.29	110849.43	данные отсутствуют	данные отсутствуют		
3272.9	113270.07	110852.97	данные отсутствуют	данные отсутствуют		
3273.1	113391.52	110986.21	данные отсутствуют	данные отсутствуют		
3273.2	113381.9	110988.28	данные отсутствуют	данные отсутствуют		
3273.3	113374.83	110956.69	данные отсутствуют	данные отсутствуют		
3273.4	113374.8	110956.52	данные отсутствуют	данные отсутствуют		
3273.5	113374.7	110955.9	данные отсутствуют	данные отсутствуют		
3273.6	113281.59	110975.31	данные отсутствуют	данные отсутствуют		

Государственный регистратор		ФГИС ЕГРН
полное наименование должности	подпись	инициалы, фамилия

М.П.



**Описание местоположения объекта недвижимости**

<b>Сооружение</b>			
вид объекта недвижимости			
Лист № __ Раздела <b>5.1</b>	Всего листов раздела <b>5.1</b> : __	Всего разделов: __	Всего листов выписки: __
<b>26.04.2022 № 99/2022/463765396</b>			
Кадастровый номер:		<b>78:36:0000000:4659</b>	

Номер точки	Координаты, м		Радиус, м	Средняя квадратическая погрешность определения координат характерных точек контура, м	Глубина, высота, м	
	X	Y			H1	H2
1	2	3	4	5	6	7
3273.7	113263.67	110980.47	данные отсутствуют	данные отсутствуют		
3273.8	113263.26	110980.6	данные отсутствуют	данные отсутствуют		
3273.9	113263.1	110980.08	данные отсутствуют	данные отсутствуют		
3273.10	113254.96	110954.94	данные отсутствуют	данные отсутствуют		
3273.11	113255.38	110954.79	данные отсутствуют	данные отсутствуют		
3273.12	113255.71	110954.68	данные отсутствуют	данные отсутствуют		
3273.13	113278.61	110947.07	данные отсутствуют	данные отсутствуют		
3274.1	113299.34	110807.65	данные отсутствуют	данные отсутствуют		
3274.2	113309.29	110804.5	данные отсутствуют	данные отсутствуют		
3274.3	113309.87	110804.29	данные отсутствуют	данные отсутствуют		
3274.4	113309.97	110804.59	данные отсутствуют	данные отсутствуют		
3274.5	113310.31	110805.63	данные отсутствуют	данные отсутствуют		
3274.6	113309.91	110805.76	данные отсутствуют	данные отсутствуют		
3274.7	113299.97	110809.04	данные отсутствуют	данные отсутствуют		

Государственный регистратор		ФГИС ЕГРН
полное наименование должности	подпись	инициалы, фамилия

М.П.





**Описание местоположения объекта недвижимости**

<b>Сооружение</b>			
вид объекта недвижимости			
Лист № __ Раздела <b>5.1</b>	Всего листов раздела <b>5.1</b> : __	Всего разделов: __	Всего листов выписки: __
<b>26.04.2022 № 99/2022/463765396</b>			
Кадастровый номер:		<b>78:36:0000000:4659</b>	

Номер точки	Координаты, м		Радиус, м	Средняя квадратическая погрешность определения координат характерных точек контура, м	Глубина, высота, м	
	X	Y			H1	H2
1	2	3	4	5	6	7
3275.1	113351.81	110823.1	данные отсутствуют	данные отсутствуют		
3275.2	113368.58	110817.53	данные отсутствуют	данные отсутствуют		
3275.3	113368.81	110817.46	данные отсутствуют	данные отсутствуют		
3275.4	113369.22	110817.32	данные отсутствуют	данные отсутствуют		
3275.5	113368.99	110816.69	данные отсутствуют	данные отсутствуют		
3275.6	113368.81	110816.17	данные отсутствуют	данные отсутствуют		
3275.7	113368.39	110816.32	данные отсутствуют	данные отсутствуют		
3275.8	113368.09	110816.42	данные отсутствуют	данные отсутствуют		
3275.9	113351.46	110821.94	данные отсутствуют	данные отсутствуют		
3276.1	113377.62	110845.12	данные отсутствуют	данные отсутствуют		
3276.2	113378.29	110844.9	данные отсутствуют	данные отсутствуют		
3276.3	113378.73	110844.74	данные отсутствуют	данные отсутствуют		
3276.4	113382.08	110855.64	данные отсутствуют	данные отсутствуют		
3276.5	113382.26	110856.23	данные отсутствуют	данные отсутствуют		

Государственный регистратор		ФГИС ЕГРН
полное наименование должности	подпись	инициалы, фамилия

М.П.



**Описание местоположения объекта недвижимости**

<b>Сооружение</b>			
вид объекта недвижимости			
Лист № __ Раздела <b>5.1</b>	Всего листов раздела <b>5.1</b> : __	Всего разделов: __	Всего листов выписки: __
<b>26.04.2022 № 99/2022/463765396</b>			
Кадастровый номер:		<b>78:36:0000000:4659</b>	

Номер точки	Координаты, м		Радиус, м	Средняя квадратическая погрешность определения координат характерных точек контура, м	Глубина, высота, м	
	X	Y			H1	H2
1	2	3	4	5	6	7
3276.6	113397.72	110899.97	данные отсутствуют	данные отсутствуют		
3276.7	113397.37	110900.1	данные отсутствуют	данные отсутствуют		
3276.8	113397.1	110900.2	данные отсутствуют	данные отсутствуют		
3276.9	113383.18	110905.16	данные отсутствуют	данные отсутствуют		
3277.1	113272.44	110829.4	данные отсутствуют	данные отсутствуют		
3277.2	113220.76	110848.06	данные отсутствуют	данные отсутствуют		
3277.3	113219.88	110848.22	данные отсутствуют	данные отсутствуют		
3277.4	113194.01	110772.06	данные отсутствуют	данные отсутствуют		
3277.5	113194.46	110771.9	данные отсутствуют	данные отсутствуют		
3277.6	113194.91	110771.75	данные отсутствуют	данные отсутствуют		
3277.7	113216.9	110764.69	данные отсутствуют	данные отсутствуют		
3278.1	113296.59	110715.27	данные отсутствуют	данные отсутствуют		
3278.2	113296.54	110715.84	данные отсутствуют	данные отсутствуют		
3278.3	113296.54	110716.34	данные отсутствуют	данные отсутствуют		

Государственный регистратор		ФГИС ЕГРН
полное наименование должности	подпись	инициалы, фамилия

М.П.



**Описание местоположения объекта недвижимости**

<b>Сооружение</b>			
вид объекта недвижимости			
Лист № __ Раздела <b>5.1</b>	Всего листов раздела <b>5.1</b> : __	Всего разделов: __	Всего листов выписки: __
<b>26.04.2022 № 99/2022/463765396</b>			
Кадастровый номер:		<b>78:36:0000000:4659</b>	

Номер точки	Координаты, м		Радиус, м	Средняя квадратическая погрешность определения координат характерных точек контура, м	Глубина, высота, м	
	X	Y			H1	H2
1	2	3	4	5	6	7
3278.4	113309.8	110716.8	данные отсутствуют	данные отсутствуют		
3278.5	113310.68	110716.83	данные отсутствуют	данные отсутствуют		
3278.6	113310.66	110717.3	данные отсутствуют	данные отсутствуют		
3278.7	113310.64	110717.83	данные отсутствуют	данные отсутствуют		
3278.8	113309.91	110731.64	данные отсутствуют	данные отсутствуют		
3278.9	113311.11	110736.56	данные отсутствуют	данные отсутствуют		
3279.1	113355.17	111097.81	данные отсутствуют	данные отсутствуют		
3279.2	113355.44	111097.79	данные отсутствуют	данные отсутствуют		
3279.3	113367.21	111096.55	данные отсутствуют	данные отсутствуют		
3279.4	113365	111082.48	данные отсутствуют	данные отсутствуют		
3279.5	113364.83	111081.73	данные отсутствуют	данные отсутствуют		
3279.6	113313.97	111092.82	данные отсутствуют	данные отсутствуют		
3279.7	113301.83	111097.2	данные отсутствуют	данные отсутствуют		
3279.8	113301.27	111097.41	данные отсутствуют	данные отсутствуют		

Государственный регистратор		ФГИС ЕГРН
полное наименование должности	подпись	инициалы, фамилия

М.П.



**Описание местоположения объекта недвижимости**

<b>Сооружение</b>			
вид объекта недвижимости			
Лист № __ Раздела <b>5.1</b>	Всего листов раздела <b>5.1</b> : __	Всего разделов: __	Всего листов выписки: __
<b>26.04.2022 № 99/2022/463765396</b>			
Кадастровый номер:		<b>78:36:0000000:4659</b>	

Номер точки	Координаты, м		Радиус, м	Средняя квадратическая погрешность определения координат характерных точек контура, м	Глубина, высота, м	
	X	Y			H1	H2
1	2	3	4	5	6	7
3279.9	113278.69	111031.25	данные отсутствуют	данные отсутствуют		
3279.10	113279.28	111031.05	данные отсутствуют	данные отсутствуют		
3279.11	113279.43	111031	данные отсутствуют	данные отсутствуют		
3279.12	113292.13	111027.01	данные отсутствуют	данные отсутствуют		
3279.13	113297.8	111025.83	данные отсутствуют	данные отсутствуют		
3279.14	113297.95	111025.8	данные отсутствуют	данные отсутствуют		
3280.1	113355.51	111099.24	данные отсутствуют	данные отсутствуют		
3280.2	113355.73	111099.23	данные отсутствуют	данные отсутствуют		
3280.3	113368.93	111097.83	данные отсутствуют	данные отсутствуют		
3280.4	113366.31	111082.19	данные отсутствуют	данные отсутствуют		
3280.5	113366.15	111081.45	данные отсутствуют	данные отсутствуют		
3280.6	113365.61	111081.58	данные отсутствуют	данные отсутствуют		
3280.7	113364.83	111081.73	данные отсутствуют	данные отсутствуют		
3281.1	113375.4	111158.87	данные отсутствуют	данные отсутствуют		

Государственный регистратор		ФГИС ЕГРН
полное наименование должности	подпись	инициалы, фамилия

М.П.



**Описание местоположения объекта недвижимости**

<b>Сооружение</b>			
вид объекта недвижимости			
Лист № __ Раздела <b>5.1</b>	Всего листов раздела <b>5.1</b> : __	Всего разделов: __	Всего листов выписки: __
<b>26.04.2022 № 99/2022/463765396</b>			
Кадастровый номер:		<b>78:36:0000000:4659</b>	

Номер точки	Координаты, м		Радиус, м	Средняя квадратическая погрешность определения координат характерных точек контура, м	Глубина, высота, м	
	X	Y			H1	H2
1	2	3	4	5	6	7
3281.2	113375.63	111158.8	данные отсутствуют	данные отсутствуют		
3281.3	113382.74	111156.62	данные отсутствуют	данные отсутствуют		
3281.4	113380.09	111146.44	данные отсутствуют	данные отсутствуют		
3281.5	113358.73	111151.25	данные отсутствуют	данные отсутствуют		
3281.6	113324.16	111163.27	данные отсутствуют	данные отсутствуют		
3281.7	113324.05	111163.31	данные отсутствуют	данные отсутствуют		
3281.8	113323.39	111163.52	данные отсутствуют	данные отсутствуют		
3281.9	113323.11	111162.67	данные отсутствуют	данные отсутствуют		
3281.10	113322.92	111162.03	данные отсутствуют	данные отсутствуют		
3281.11	113323.55	111161.83	данные отсутствуют	данные отсутствуют		
3281.12	113323.69	111161.8	данные отсутствуют	данные отсутствуют		
3281.13	113358.88	111149.71	данные отсутствуют	данные отсутствуют		
3281.14	113381.72	111145.02	данные отсутствуют	данные отсутствуют		
3281.15	113384.78	111157.61	данные отсутствуют	данные отсутствуют		

Государственный регистратор		ФГИС ЕГРН
полное наименование должности	подпись	инициалы, фамилия

М.П.



**Описание местоположения объекта недвижимости**

<b>Сооружение</b>			
вид объекта недвижимости			
Лист № __ Раздела <b>5.1</b>	Всего листов раздела <b>5.1</b> : __	Всего разделов: __	Всего листов выписки: __
<b>26.04.2022 № 99/2022/463765396</b>			
Кадастровый номер:		<b>78:36:0000000:4659</b>	

Номер точки	Координаты, м		Радиус, м	Средняя квадратическая погрешность определения координат характерных точек контура, м	Глубина, высота, м	
	X	Y			H1	H2
1	2	3	4	5	6	7
3281.16	113375.95	111160.34	данные отсутствуют	данные отсутствуют		
3281.17	113375.73	111160.41	данные отсутствуют	данные отсутствуют		
3282.1	113405.06	111221.86	данные отсутствуют	данные отсутствуют		
3282.2	113405.04	111221.71	данные отсутствуют	данные отсутствуют		
3282.3	113403.83	111210.48	данные отсутствуют	данные отсутствуют		
3282.4	113380.14	111213.03	данные отсутствуют	данные отсутствуют		
3282.5	113345.14	111224.46	данные отсутствуют	данные отсутствуют		
3282.6	113345.04	111224.5	данные отсутствуют	данные отсутствуют		
3282.7	113344.4	111224.74	данные отсутствуют	данные отсутствуют		
3282.8	113344.09	111223.83	данные отсутствуют	данные отсутствуют		
3282.9	113343.87	111223.2	данные отсутствуют	данные отсутствуют		
3282.10	113344.52	111222.97	данные отсутствуют	данные отсутствуют		
3282.11	113344.62	111222.94	данные отсутствуют	данные отсутствуют		
3282.12	113379.86	111211.53	данные отсутствуют	данные отсутствуют		

Государственный регистратор		ФГИС ЕГРН
полное наименование должности	подпись	инициалы, фамилия

М.П.



**Описание местоположения объекта недвижимости**

<b>Сооружение</b>			
вид объекта недвижимости			
Лист № __ Раздела <b>5.1</b>	Всего листов раздела <b>5.1</b> : __	Всего разделов: __	Всего листов выписки: __
<b>26.04.2022 № 99/2022/463765396</b>			
Кадастровый номер:		<b>78:36:0000000:4659</b>	

Номер точки	Координаты, м		Радиус, м	Средняя квадратическая погрешность определения координат характерных точек контура, м	Глубина, высота, м	
	X	Y			H1	H2
1	2	3	4	5	6	7
3282.13	113405.34	111208.85	данные отсутствуют	данные отсутствуют		
3282.14	113406.55	111221.62	данные отсутствуют	данные отсутствуют		
3282.15	113406.56	111221.77	данные отсутствуют	данные отсутствуют		
3283.1	113437.24	111193.14	данные отсутствуют	данные отсутствуют		
3283.2	113437.1	111193.18	данные отсутствуют	данные отсутствуют		
3283.3	113424.89	111196.36	данные отсутствуют	данные отсутствуют		
3283.4	113433.99	111238.7	данные отсутствуют	данные отсутствуют		
3283.5	113434.69	111249.17	данные отсутствуют	данные отсутствуют		
3283.6	113434.69	111249.33	данные отсутствуют	данные отсутствуют		
3283.7	113434.73	111250.03	данные отсутствуют	данные отсутствуют		
3283.8	113435.28	111250	данные отсутствуют	данные отсутствуют		
3283.9	113436.19	111249.94	данные отсутствуют	данные отсутствуют		
3283.10	113436.14	111249.25	данные отсутствуют	данные отсутствуют		
3283.11	113436.14	111249.12	данные отсутствуют	данные отсутствуют		

Государственный регистратор		ФГИС ЕГРН
полное наименование должности	подпись	инициалы, фамилия

М.П.



**Описание местоположения объекта недвижимости**

<b>Сооружение</b>			
вид объекта недвижимости			
Лист № __ Раздела <b>5.1</b>	Всего листов раздела <b>5.1</b> : __	Всего разделов: __	Всего листов выписки: __
<b>26.04.2022 № 99/2022/463765396</b>			
Кадастровый номер:		<b>78:36:0000000:4659</b>	

Номер точки	Координаты, м		Радиус, м	Средняя квадратическая погрешность определения координат характерных точек контура, м	Глубина, высота, м	
	X	Y			H1	H2
1	2	3	4	5	6	7
3283.12	113435.48	111238.5	данные отсутствуют	данные отсутствуют		
3283.13	113426.58	111197.08	данные отсутствуют	данные отсутствуют		
3283.14	113437.36	111194.48	данные отсутствуют	данные отсутствуют		
3283.15	113437.51	111194.44	данные отсутствуют	данные отсутствуют		
3284.1	113505.07	111207.86	данные отсутствуют	данные отсутствуют		
3284.2	113520.81	111204.48	данные отсутствуют	данные отсутствуют		
3284.3	113521.55	111204.33	данные отсутствуют	данные отсутствуют		
3284.4	113508.68	111144.39	данные отсутствуют	данные отсутствуют		
3284.5	113509.54	111144.21	данные отсутствуют	данные отсутствуют		
3285.1	113540.14	111165.5	данные отсутствуют	данные отсутствуют		
3285.2	113557.03	111161.87	данные отсутствуют	данные отсутствуют		
3285.3	113563.01	111185.03	данные отсутствуют	данные отсутствуют		
3285.4	113567.03	111187.39	данные отсутствуют	данные отсутствуют		
3285.5	113567.64	111187.83	данные отсутствуют	данные отсутствуют		

Государственный регистратор		ФГИС ЕГРН
полное наименование должности	подпись	инициалы, фамилия

М.П.





**Описание местоположения объекта недвижимости**

<b>Сооружение</b>			
вид объекта недвижимости			
Лист № __ Раздела <b>5.1</b>	Всего листов раздела <b>5.1</b> : __	Всего разделов: __	Всего листов выписки: __
<b>26.04.2022 № 99/2022/463765396</b>			
Кадастровый номер:		<b>78:36:0000000:4659</b>	

Номер точки	Координаты, м		Радиус, м	Средняя квадратическая погрешность определения координат характерных точек контура, м	Глубина, высота, м	
	X	Y			H1	H2
1	2	3	4	5	6	7
3285.6	113567.17	111188.42	данные отсутствуют	данные отсутствуют		
3285.7	113562.3	111193.96	данные отсутствуют	данные отсутствуют		
3285.8	113562.53	111210	данные отсутствуют	данные отсутствуют		
3285.9	113565.81	111222.91	данные отсутствуют	данные отсутствуют		
3285.10	113566.28	111235.26	данные отсутствуют	данные отсутствуют		
3285.11	113567.22	111235.22	данные отсутствуют	данные отсутствуют		
3285.12	113589.54	111234.35	данные отсутствуют	данные отсутствуют		
3285.13	113593.61	111226.17	данные отсутствуют	данные отсутствуют		
3285.14	113591.35	111217.14	данные отсутствуют	данные отсутствуют		
3285.15	113591.3	111216.95	данные отсутствуют	данные отсутствуют		
3286.1	113593.14	111216.48	данные отсутствуют	данные отсутствуют		
3286.2	113593.19	111216.67	данные отсутствуют	данные отсутствуют		
3286.3	113595.49	111225.87	данные отсутствуют	данные отсутствуют		
3286.4	113590.39	111236.09	данные отсутствуют	данные отсутствуют		

Государственный регистратор		ФГИС ЕГРН
полное наименование должности	подпись	инициалы, фамилия

М.П.



**Описание местоположения объекта недвижимости**

<b>Сооружение</b>			
вид объекта недвижимости			
Лист № __ Раздела <b>5.1</b>	Всего листов раздела <b>5.1</b> : __	Всего разделов: __	Всего листов выписки: __
<b>26.04.2022 № 99/2022/463765396</b>			
Кадастровый номер:		<b>78:36:0000000:4659</b>	

Номер точки	Координаты, м		Радиус, м	Средняя квадратическая погрешность определения координат характерных точек контура, м	Глубина, высота, м	
	X	Y			H1	H2
1	2	3	4	5	6	7
3286.5	113567.24	111236.97	данные отсутствуют	данные отсутствуют		
3286.6	113566.34	111237.02	данные отсутствуют	данные отсутствуют		
3286.7	113566.51	111241.42	данные отсутствуют	данные отсутствуют		
3286.8	113542.48	111243.17	данные отсутствуют	данные отсутствуют		
3286.9	113527.69	111244.25	данные отсутствуют	данные отсутствуют		
3286.10	113527.64	111243.08	данные отсутствуют	данные отсутствуют		
3286.11	113527.21	111230.67	данные отсутствуют	данные отсутствуют		
3286.12	113521.55	111204.33	данные отсутствуют	данные отсутствуют		
3287.1	113628.25	111172.26	данные отсутствуют	данные отсутствуют		
3287.2	113628.29	111172.46	данные отсутствуют	данные отсутствуют		
3287.3	113631.36	111187.27	данные отсутствуют	данные отсутствуют		
3287.4	113605.07	111192.89	данные отсутствуют	данные отсутствуют		
3287.5	113599.37	111166.9	данные отсутствуют	данные отсутствуют		
3287.6	113591.25	111160.28	данные отсутствуют	данные отсутствуют		

Государственный регистратор		ФГИС ЕГРН
полное наименование должности	подпись	инициалы, фамилия

М.П.



**Описание местоположения объекта недвижимости**

<b>Сооружение</b>			
вид объекта недвижимости			
Лист № __ Раздела <b>5.1</b>	Всего листов раздела <b>5.1</b> : __	Всего разделов: __	Всего листов выписки: __
<b>26.04.2022 № 99/2022/463765396</b>			
Кадастровый номер:		<b>78:36:0000000:4659</b>	

Номер точки	Координаты, м		Радиус, м	Средняя квадратическая погрешность определения координат характерных точек контура, м	Глубина, высота, м	
	X	Y			H1	H2
1	2	3	4	5	6	7
3287.7	113590.67	111159.8	данные отсутствуют	данные отсутствуют		
3287.8	113567.64	111187.83	данные отсутствуют	данные отсутствуют		
3288.1	113626.54	111172.63	данные отсутствуют	данные отсутствуют		
3288.2	113626.58	111172.83	данные отсутствуют	данные отсутствуют		
3288.3	113629.28	111186.03	данные отсутствуют	данные отсутствуют		
3288.4	113606.23	111191.16	данные отсутствуют	данные отсутствуют		
3288.5	113600.86	111166.5	данные отсутствуют	данные отсутствуют		
3288.6	113592.27	111159.54	данные отсутствуют	данные отсутствуют		
3288.7	113591.44	111158.86	данные отсутствуют	данные отсутствуют		
3288.8	113591.12	111159.26	данные отсутствуют	данные отсутствуют		
3288.9	113590.67	111159.8	данные отсутствуют	данные отсутствуют		
3289.1	113412.18	111076.21	данные отсутствуют	данные отсутствуют		
3289.2	113412.03	111076.24	данные отсутствуют	данные отсутствуют		
3289.3	113397.08	111079.46	данные отсутствуют	данные отсутствуют		

Государственный регистратор		ФГИС ЕГРН
полное наименование должности	подпись	инициалы, фамилия

М.П.



**Описание местоположения объекта недвижимости**

<b>Сооружение</b>			
вид объекта недвижимости			
Лист № __ Раздела <b>5.1</b>	Всего листов раздела <b>5.1</b> : __	Всего разделов: __	Всего листов выписки: __
<b>26.04.2022 № 99/2022/463765396</b>			
Кадастровый номер:		<b>78:36:0000000:4659</b>	

Номер точки	Координаты, м		Радиус, м	Средняя квадратическая погрешность определения координат характерных точек контура, м	Глубина, высота, м	
	X	Y			H1	H2
1	2	3	4	5	6	7
3289.4	113396.63	111076.85	данные отсутствуют	данные отсутствуют		
3289.5	113396.49	111076.17	данные отсутствуют	данные отсутствуют		
3289.6	113376.7	111079.73	данные отсутствуют	данные отсутствуют		
3289.7	113376.56	111078.93	данные отсутствуют	данные отсутствуют		
3290.1	113411.89	111074.89	данные отсутствуют	данные отсутствуют		
3290.2	113411.74	111074.92	данные отсутствуют	данные отсутствуют		
3290.3	113398.41	111077.79	данные отсутствуют	данные отсутствуют		
3290.4	113398.21	111076.62	данные отсутствуют	данные отсутствуют		
3290.5	113398.06	111075.84	данные отсутствуют	данные отсутствуют		
3290.6	113397.33	111075.99	данные отсутствуют	данные отсутствуют		
3290.7	113396.49	111076.17	данные отсутствуют	данные отсутствуют		
3291.1	113578.12	111124.75	данные отсутствуют	данные отсутствуют		
3291.2	113593.28	111121.55	данные отсутствуют	данные отсутствуют		
3291.3	113593.99	111121.4	данные отсутствуют	данные отсутствуют		

Государственный регистратор		ФГИС ЕГРН
полное наименование должности	подпись	инициалы, фамилия

М.П.



**Описание местоположения объекта недвижимости**

<b>Сооружение</b>			
вид объекта недвижимости			
Лист № __ Раздела <b>5.1</b>	Всего листов раздела <b>5.1</b> : __	Всего разделов: __	Всего листов выписки: __
<b>26.04.2022 № 99/2022/463765396</b>			
Кадастровый номер:		<b>78:36:0000000:4659</b>	

Номер точки	Координаты, м		Радиус, м	Средняя квадратическая погрешность определения координат характерных точек контура, м	Глубина, высота, м	
	X	Y			H1	H2
1	2	3	4	5	6	7
3291.4	113597.41	111137.25	данные отсутствуют	данные отсутствуют		
3291.5	113603.35	111142.06	данные отсутствуют	данные отсутствуют		
3291.6	113604.19	111142.73	данные отсутствуют	данные отсутствуют		
3291.7	113601.72	111145.86	данные отсутствуют	данные отсутствуют		
3291.8	113602.47	111146.46	данные отсутствуют	данные отсутствуют		
3292.1	113604.19	111142.73	данные отсутствуют	данные отсутствуют		
3292.2	113624.36	111117.21	данные отсутствуют	данные отсутствуют		
3292.3	113625.05	111117.76	данные отсутствуют	данные отсутствуют		
3292.4	113634.58	111125.47	данные отсутствуют	данные отсутствуют		
3292.5	113638.4	111142.85	данные отсутствуют	данные отсутствуют		
3292.6	113646.26	111147.81	данные отсутствуют	данные отсутствуют		
3292.7	113666.79	111143.29	данные отсутствуют	данные отсутствуют		
3292.8	113664.91	111130.45	данные отсутствуют	данные отсутствуют		
3292.9	113665.16	111128.41	данные отсутствуют	данные отсутствуют		

Государственный регистратор		ФГИС ЕГРН
полное наименование должности	подпись	инициалы, фамилия

М.П.



**Описание местоположения объекта недвижимости**

<b>Сооружение</b>			
вид объекта недвижимости			
Лист № __ Раздела <b>5.1</b>	Всего листов раздела <b>5.1</b> : __	Всего разделов: __	Всего листов выписки: __
<b>26.04.2022 № 99/2022/463765396</b>			
Кадастровый номер:		<b>78:36:0000000:4659</b>	

Номер точки	Координаты, м		Радиус, м	Средняя квадратическая погрешность определения координат характерных точек контура, м	Глубина, высота, м	
	X	Y			H1	H2
1	2	3	4	5	6	7
3292.10	113665.01	111127.54	данные отсутствуют	данные отсутствуют		
3292.11	113664.98	111127.39	данные отсутствуют	данные отсутствуют		
3293.1	113663.72	111127.6	данные отсутствуют	данные отсутствуют		
3293.2	113663.74	111127.75	данные отсутствуют	данные отсутствуют		
3293.3	113665.51	111141.87	данные отсутствуют	данные отсутствуют		
3293.4	113646.65	111146.01	данные отсутствуют	данные отсутствуют		
3293.5	113639.89	111141.66	данные отсутствуют	данные отсутствуют		
3293.6	113636.1	111124.43	данные отсутствуют	данные отсутствуют		
3293.7	113626.13	111116.36	данные отсутствуют	данные отсутствуют		
3293.8	113625.47	111115.83	данные отсутствуют	данные отсутствуют		
3293.9	113625.05	111116.33	данные отсутствуют	данные отсутствуют		
3293.10	113624.36	111117.21	данные отсутствуют	данные отсутствуют		
3294.1	113718.07	111060.51	данные отсутствуют	данные отсутствуют		
3294.2	113718.12	111060.71	данные отсутствуют	данные отсутствуют		

Государственный регистратор		ФГИС ЕГРН
полное наименование должности	подпись	инициалы, фамилия

М.П.



**Описание местоположения объекта недвижимости**

<b>Сооружение</b>			
вид объекта недвижимости			
Лист № __ Раздела <b>5.1</b>	Всего листов раздела <b>5.1</b> : __	Всего разделов: __	Всего листов выписки: __
<b>26.04.2022 № 99/2022/463765396</b>			
Кадастровый номер:		<b>78:36:0000000:4659</b>	

Номер точки	Координаты, м		Радиус, м	Средняя квадратическая погрешность определения координат характерных точек контура, м	Глубина, высота, м	
	X	Y			H1	H2
1	2	3	4	5	6	7
3294.3	113720.25	111070.02	данные отсутствуют	данные отсутствуют		
3294.4	113720.45	111070.85	данные отсутствуют	данные отсутствуют		
3294.5	113669.68	111082.73	данные отсутствуют	данные отсутствуют		
3294.6	113669.3	111081.41	данные отсутствуют	данные отсутствуют		
3295.1	113719.49	111060.18	данные отсутствуют	данные отсутствуют		
3295.2	113719.54	111060.38	данные отсутствуют	данные отсутствуют		
3295.3	113721.68	111069.7	данные отсутствуют	данные отсутствуют		
3295.4	113721.89	111070.45	данные отсутствуют	данные отсутствуют		
3295.5	113721.16	111070.66	данные отсутствуют	данные отсутствуют		
3295.6	113720.45	111070.85	данные отсутствуют	данные отсутствуют		
3296.1	113588.33	111046.31	данные отсутствуют	данные отсутствуют		
3296.2	113585.66	111046.9	данные отсутствуют	данные отсутствуют		
3296.3	113584.53	111046.16	данные отсутствуют	данные отсутствуют		
3296.4	113583.93	111046.3	данные отсутствуют	данные отсутствуют		

Государственный регистратор		ФГИС ЕГРН
полное наименование должности	подпись	инициалы, фамилия

М.П.



**Описание местоположения объекта недвижимости**

<b>Сооружение</b>			
вид объекта недвижимости			
Лист № __ Раздела <b>5.1</b>	Всего листов раздела <b>5.1</b> : __	Всего разделов: __	Всего листов выписки: __
<b>26.04.2022 № 99/2022/463765396</b>			
Кадастровый номер:		<b>78:36:0000000:4659</b>	

Номер точки	Координаты, м		Радиус, м	Средняя квадратическая погрешность определения координат характерных точек контура, м	Глубина, высота, м	
	X	Y			H1	H2
1	2	3	4	5	6	7
3296.5	113583.47	111046.41	данные отсутствуют	данные отсутствуют		
3296.6	113583.13	111046.49	данные отсутствуют	данные отсутствуют		
3296.7	113578.07	111047.59	данные отсутствуют	данные отсутствуют		
3296.8	113593.99	111121.4	данные отсутствуют	данные отсутствуют		
3297.1	113702.57	110946.92	данные отсутствуют	данные отсутствуют		
3297.2	113702.37	110946.96	данные отсутствуют	данные отсутствуют		
3297.3	113692.29	110949.04	данные отсутствуют	данные отсутствуют		
3297.4	113691.51	110949.23	данные отсутствуют	данные отсутствуют		
3297.5	113695.39	110968.46	данные отсутствуют	данные отсутствуют		
3297.6	113695.54	110969.14	данные отсутствуют	данные отсутствуют		
3297.7	113695.67	110969.75	данные отсутствуют	данные отсутствуют		
3297.8	113705.22	111014.74	данные отсутствуют	данные отсутствуют		
3297.9	113729.2	111009.61	данные отсутствуют	данные отсутствуют		
3297.10	113729.34	111010.31	данные отсутствуют	данные отсутствуют		

Государственный регистратор		ФГИС ЕГРН
полное наименование должности	подпись	инициалы, фамилия

М.П.





**Описание местоположения объекта недвижимости**

<b>Сооружение</b>			
вид объекта недвижимости			
Лист № __ Раздела <b>5.1</b>	Всего листов раздела <b>5.1</b> : __	Всего разделов: __	Всего листов выписки: __
<b>26.04.2022 № 99/2022/463765396</b>			
Кадастровый номер:		<b>78:36:0000000:4659</b>	

Номер точки	Координаты, м		Радиус, м	Средняя квадратическая погрешность определения координат характерных точек контура, м	Глубина, высота, м	
	X	Y			H1	H2
1	2	3	4	5	6	7
3298.1	113702.32	110945.8	данные отсутствуют	данные отсутствуют		
3298.2	113702.12	110945.84	данные отсутствуют	данные отсутствуют		
3298.3	113692.1	110947.9	данные отсутствуют	данные отсутствуют		
3298.4	113691.3	110948.06	данные отсутствуют	данные отсутствуют		
3298.5	113691.41	110948.65	данные отсутствуют	данные отсутствуют		
3298.6	113691.51	110949.23	данные отсутствуют	данные отсутствуют		
3299.1	113360.26	111033.41	данные отсутствуют	данные отсутствуют		
3299.2	113360.51	111033.36	данные отсутствуют	данные отсутствуют		
3299.3	113369.19	111031.76	данные отсутствуют	данные отсутствуют		
3299.4	113383.45	111044.38	данные отсутствуют	данные отсутствуют		
3299.5	113391.75	111042.99	данные отсутствуют	данные отсутствуют		
3299.6	113392.37	111042.85	данные отсутствуют	данные отсутствуют		
3299.7	113399.54	111075.53	данные отсутствуют	данные отсутствуют		
3299.8	113398.06	111075.84	данные отсутствуют	данные отсутствуют		

Государственный регистратор		ФГИС ЕГРН
полное наименование должности	подпись	инициалы, фамилия

М.П.



**Описание местоположения объекта недвижимости**

<b>Сооружение</b>			
вид объекта недвижимости			
Лист № __ Раздела <b>5.1</b>	Всего листов раздела <b>5.1</b> : __	Всего разделов: __	Всего листов выписки: __
<b>26.04.2022 № 99/2022/463765396</b>			
Кадастровый номер:		<b>78:36:0000000:4659</b>	

Номер точки	Координаты, м		Радиус, м	Средняя квадратическая погрешность определения координат характерных точек контура, м	Глубина, высота, м	
	X	Y			H1	H2
1	2	3	4	5	6	7
3300.1	113359.94	111031.86	данные отсутствуют	данные отсутствуют		
3300.2	113360.19	111031.82	данные отсутствуют	данные отсутствуют		
3300.3	113369.61	111030.18	данные отсутствуют	данные отсутствуют		
3300.4	113383.68	111042.86	данные отсутствуют	данные отсутствуют		
3300.5	113391.5	111041.43	данные отсутствуют	данные отсутствуют		
3300.6	113392.02	111041.31	данные отсутствуют	данные отсутствуют		
3300.7	113392.19	111042.06	данные отсутствуют	данные отсутствуют		
3300.8	113392.37	111042.85	данные отсутствуют	данные отсутствуют		
3301.1	113297.66	111024.33	данные отсутствуют	данные отсутствуют		
3301.2	113297.51	111024.36	данные отсутствуют	данные отсутствуют		
3301.3	113291.67	111025.53	данные отсутствуют	данные отсутствуют		
3301.4	113278.88	111029.55	данные отсутствуют	данные отсутствуют		
3301.5	113278.7	111029.62	данные отсутствуют	данные отсутствуют		
3301.6	113278.18	111029.81	данные отсутствуют	данные отсутствуют		

Государственный регистратор		ФГИС ЕГРН
полное наименование должности	подпись	инициалы, фамилия

М.П.



**Описание местоположения объекта недвижимости**

<b>Сооружение</b>			
вид объекта недвижимости			
Лист № __ Раздела <b>5.1</b>	Всего листов раздела <b>5.1</b> : __	Всего разделов: __	Всего листов выписки: __
<b>26.04.2022 № 99/2022/463765396</b>			
Кадастровый номер:		<b>78:36:0000000:4659</b>	

Номер точки	Координаты, м		Радиус, м	Средняя квадратическая погрешность определения координат характерных точек контура, м	Глубина, высота, м	
	X	Y			H1	H2
1	2	3	4	5	6	7
3301.7	113274.36	111018.97	данные отсутствуют	данные отсутствуют		
3301.8	113273.86	111019.12	данные отсутствуют	данные отсутствуют		
3301.9	113272.93	111019.39	данные отсутствуют	данные отсутствуют		
3302.1	113447.02	111006.72	данные отсутствуют	данные отсутствуют		
3302.2	113446.82	111006.76	данные отсутствуют	данные отсутствуют		
3302.3	113428.24	111010.76	данные отсутствуют	данные отсутствуют		
3302.4	113428.11	111010.8	данные отсутствуют	данные отсутствуют		
3302.5	113427.42	111010.99	данные отсутствуют	данные отсутствуют		
3302.6	113431.37	111030.09	данные отсутствуют	данные отсутствуют		
3302.7	113430.77	111030.25	данные отсутствуют	данные отсутствуют		
3302.8	113391.48	111037.98	данные отсутствуют	данные отсутствуют		
3302.9	113392.02	111041.31	данные отсутствуют	данные отсутствуют		
3303.1	113446.71	111005.28	данные отсутствуют	данные отсутствуют		
3303.2	113446.51	111005.32	данные отсутствуют	данные отсутствуют		

Государственный регистратор		ФГИС ЕГРН
полное наименование должности	подпись	инициалы, фамилия

М.П.



**Описание местоположения объекта недвижимости**

<b>Сооружение</b>			
вид объекта недвижимости			
Лист № __ Раздела <b>5.1</b>	Всего листов раздела <b>5.1</b> : __	Всего разделов: __	Всего листов выписки: __
<b>26.04.2022 № 99/2022/463765396</b>			
Кадастровый номер:		<b>78:36:0000000:4659</b>	

Номер точки	Координаты, м		Радиус, м	Средняя квадратическая погрешность определения координат характерных точек контура, м	Глубина, высота, м	
	X	Y			H1	H2
1	2	3	4	5	6	7
3303.3	113427.89	111009.31	данные отсутствуют	данные отсутствуют		
3303.4	113427.76	111009.33	данные отсутствуют	данные отсутствуют		
3303.5	113427.06	111009.47	данные отсутствуют	данные отсутствуют		
3303.6	113414.36	110947.82	данные отсутствуют	данные отсутствуют		
3303.7	113411.33	110948.43	данные отсутствуют	данные отсутствуют		
3303.8	113411.17	110947.7	данные отсутствуют	данные отсутствуют		
3303.9	113406.39	110922.9	данные отсутствуют	данные отсутствуют		
3303.10	113397.72	110899.97	данные отсутствуют	данные отсутствуют		
3304.1	113512.7	110941.32	данные отсутствуют	данные отсутствуют		
3304.2	113510.45	110930.45	данные отсутствуют	данные отсутствуют		
3304.3	113510.19	110929.1	данные отсутствуют	данные отсутствуют		
3304.4	113415.02	110947.69	данные отсутствуют	данные отсутствуют		
3304.5	113414.89	110947.71	данные отсутствуют	данные отсутствуют		
3304.6	113414.36	110947.82	данные отсутствуют	данные отсутствуют		

Государственный регистратор		ФГИС ЕГРН
полное наименование должности	подпись	инициалы, фамилия

М.П.



**Описание местоположения объекта недвижимости**

<b>Сооружение</b>			
вид объекта недвижимости			
Лист № __ Раздела <b>5.1</b>	Всего листов раздела <b>5.1</b> : __	Всего разделов: __	Всего листов выписки: __
<b>26.04.2022 № 99/2022/463765396</b>			
Кадастровый номер:		<b>78:36:0000000:4659</b>	

Номер точки	Координаты, м		Радиус, м	Средняя квадратическая погрешность определения координат характерных точек контура, м	Глубина, высота, м	
	X	Y			H1	H2
1	2	3	4	5	6	7
3305.1	113748.04	110679.23	данные отсутствуют	данные отсутствуют		
3305.2	113754.73	110676.79	данные отсутствуют	данные отсутствуют		
3305.3	113755.59	110676.5	данные отсутствуют	данные отсутствуют		
3305.4	113752.89	110669.12	данные отсутствуют	данные отсутствуют		
3305.5	113753.68	110668.83	данные отсутствуют	данные отсутствуют		
3306.1	113184.67	110594.63	данные отсутствуют	данные отсутствуют		
3306.2	113189.63	110597.81	данные отсутствуют	данные отсутствуют		
3306.3	113187.85	110610.33	данные отсутствуют	данные отсутствуют		
3306.4	113194.18	110616.74	данные отсутствуют	данные отсутствуют		
3306.5	113194.63	110617.36	данные отсутствуют	данные отсутствуют		
3306.6	113194.03	110617.8	данные отсутствуют	данные отсутствуют		
3306.7	113193.77	110617.98	данные отсутствуют	данные отсутствуют		
3306.8	113193.38	110617.42	данные отсутствуют	данные отсутствуют		
3306.9	113186.51	110609.9	данные отсутствуют	данные отсутствуют		

Государственный регистратор		ФГИС ЕГРН
полное наименование должности	подпись	инициалы, фамилия

М.П.



**Описание местоположения объекта недвижимости**

<b>Сооружение</b>			
вид объекта недвижимости			
Лист № __ Раздела <b>5.1</b>	Всего листов раздела <b>5.1</b> : __	Всего разделов: __	Всего листов выписки: __
<b>26.04.2022 № 99/2022/463765396</b>			
Кадастровый номер:		<b>78:36:0000000:4659</b>	

Номер точки	Координаты, м		Радиус, м	Средняя квадратическая погрешность определения координат характерных точек контура, м	Глубина, высота, м	
	X	Y			H1	H2
1	2	3	4	5	6	7
3306.10	113188.53	110598.08	данные отсутствуют	данные отсутствуют		
3306.11	113184.49	110595.01	данные отсутствуют	данные отсутствуют		
3307.1	113240.72	110685.8	данные отсутствуют	данные отсутствуют		
3307.2	113240.91	110705.82	данные отсутствуют	данные отсутствуют		
3307.3	113240.59	110713.43	данные отсутствуют	данные отсутствуют		
3307.4	113240.58	110713.78	данные отсутствуют	данные отсутствуют		
3307.5	113240.57	110714.06	данные отсутствуют	данные отсутствуют		
3307.6	113195.75	110711.78	данные отсутствуют	данные отсутствуют		
3307.7	113176.99	110717.83	данные отсутствуют	данные отсутствуют		
3307.8	113175.82	110718.24	данные отсутствуют	данные отсутствуют		
3307.9	113167.8	110694.49	данные отсутствуют	данные отсутствуют		
3307.10	113170.63	110687.04	данные отсутствуют	данные отсутствуют		
3307.11	113173.36	110684.79	данные отсутствуют	данные отсутствуют		
3307.12	113172.87	110684.21	данные отсутствуют	данные отсутствуют		

Государственный регистратор		ФГИС ЕГРН
полное наименование должности	подпись	инициалы, фамилия

М.П.



**Описание местоположения объекта недвижимости**

<b>Сооружение</b>			
вид объекта недвижимости			
Лист № __ Раздела <b>5.1</b>	Всего листов раздела <b>5.1</b> : __	Всего разделов: __	Всего листов выписки: __
<b>26.04.2022 № 99/2022/463765396</b>			
Кадастровый номер:		<b>78:36:0000000:4659</b>	

Номер точки	Координаты, м		Радиус, м	Средняя квадратическая погрешность определения координат характерных точек контура, м	Глубина, высота, м	
	X	Y			H1	H2
1	2	3	4	5	6	7
3307.13	113172.1	110683.31	данные отсутствуют	данные отсутствуют		
3308.1	113302.33	110668.49	данные отсутствуют	данные отсутствуют		
3308.2	113313.59	110664.47	данные отсутствуют	данные отсутствуют		
3308.3	113317.79	110676.2	данные отсутствуют	данные отсутствуют		
3308.4	113316.06	110716.23	данные отсутствуют	данные отсутствуют		
3308.5	113316.06	110716.58	данные отсутствуют	данные отсутствуют		
3308.6	113316.04	110717.02	данные отсутствуют	данные отсутствуют		
3308.7	113310.68	110716.83	данные отсутствуют	данные отсутствуют		
3309.1	113339.73	110585.12	данные отсутствуют	данные отсутствуют		
3309.2	113339.11	110584.5	данные отсутствуют	данные отсутствуют		
3309.3	113333.28	110590.27	данные отсутствуют	данные отсутствуют		
3309.4	113333.06	110590.52	данные отсутствуют	данные отсутствуют		
3309.5	113332.83	110590.74	данные отсутствуют	данные отсутствуют		
3309.6	113313.63	110609.94	данные отсутствуют	данные отсутствуют		

Государственный регистратор		ФГИС ЕГРН
полное наименование должности	подпись	инициалы, фамилия

М.П.



**Описание местоположения объекта недвижимости**

<b>Сооружение</b>			
вид объекта недвижимости			
Лист № __ Раздела <b>5.1</b>	Всего листов раздела <b>5.1</b> : __	Всего разделов: __	Всего листов выписки: __
<b>26.04.2022 № 99/2022/463765396</b>			
Кадастровый номер:		<b>78:36:0000000:4659</b>	

Номер точки	Координаты, м		Радиус, м	Средняя квадратическая погрешность определения координат характерных точек контура, м	Глубина, высота, м	
	X	Y			H1	H2
1	2	3	4	5	6	7
3309.7	113306.51	110602.87	данные отсутствуют	данные отсутствуют		
3310.1	106946.22	114541.06	данные отсутствуют	данные отсутствуют		
3310.2	106837.98	114501.61	данные отсутствуют	данные отсутствуют		
3310.3	106837.26	114501.33	данные отсутствуют	данные отсутствуют		
3310.4	106836.46	114500.89	данные отсутствуют	данные отсутствуют		
3310.5	106807.53	114490.19	данные отсутствуют	данные отсутствуют		
3310.6	106807.05	114490.02	данные отсутствуют	данные отсутствуют		
3311.1	105503.77	114128.08	данные отсутствуют	данные отсутствуют		
3311.2	105508.43	114114.24	данные отсутствуют	данные отсутствуют		
3311.3	105508.96	114113.04	данные отсутствуют	данные отсутствуют		
3311.4	105479.25	114101.99	данные отсутствуют	данные отсутствуют		
3311.5	105474.88	114100.52	данные отсутствуют	данные отсутствуют		
3311.6	105472.58	114106.92	данные отсутствуют	данные отсутствуют		
3311.7	105340.75	114062.88	данные отсутствуют	данные отсутствуют		

Государственный регистратор		ФГИС ЕГРН
полное наименование должности	подпись	инициалы, фамилия

М.П.





**Описание местоположения объекта недвижимости**

<b>Сооружение</b>			
вид объекта недвижимости			
Лист № __ Раздела <b>5.1</b>	Всего листов раздела <b>5.1</b> : __	Всего разделов: __	Всего листов выписки: __
<b>26.04.2022 № 99/2022/463765396</b>			
Кадастровый номер:		<b>78:36:0000000:4659</b>	

Номер точки	Координаты, м		Радиус, м	Средняя квадратическая погрешность определения координат характерных точек контура, м	Глубина, высота, м	
	X	Y			H1	H2
1	2	3	4	5	6	7
3311.8	105320.21	114055.92	данные отсутствуют	данные отсутствуют		
3311.9	105292.36	114055.39	данные отсутствуют	данные отсутствуют		
3311.10	105254	114059.91	данные отсутствуют	данные отсутствуют		
3311.11	105254.11	114061.23	данные отсутствуют	данные отсутствуют		
3311.12	105255.38	114073.36	данные отсутствуют	данные отсутствуют		
3311.13	105254.65	114073.42	данные отсутствуют	данные отсутствуют		
3311.14	105248.99	114074.08	данные отсутствуют	данные отсутствуют		
3312.1	105572.38	114246.19	данные отсутствуют	данные отсутствуют		
3312.2	105563.11	114240.25	данные отсутствуют	данные отсутствуют		
3312.3	105562.43	114238.89	данные отсутствуют	данные отсутствуют		
3312.4	105562.09	114238.01	данные отсутствуют	данные отсутствуют		
3312.5	105557.7	114240.34	данные отсутствуют	данные отсутствуют		
3312.6	105554.53	114247.55	данные отсутствуют	данные отсутствуют		
3312.7	105553.86	114247.38	данные отсутствуют	данные отсутствуют		

Государственный регистратор		ФГИС ЕГРН
полное наименование должности	подпись	инициалы, фамилия

М.П.



**Описание местоположения объекта недвижимости**

<b>Сооружение</b>			
вид объекта недвижимости			
Лист № __ Раздела <b>5.1</b>	Всего листов раздела <b>5.1</b> : __	Всего разделов: __	Всего листов выписки: __
<b>26.04.2022 № 99/2022/463765396</b>			
Кадастровый номер:		<b>78:36:0000000:4659</b>	

Номер точки	Координаты, м		Радиус, м	Средняя квадратическая погрешность определения координат характерных точек контура, м	Глубина, высота, м	
	X	Y			H1	H2
1	2	3	4	5	6	7
3312.8	105525.27	114234.87	данные отсутствуют	данные отсутствуют		
3312.9	105477.58	114256.53	данные отсутствуют	данные отсутствуют		
3312.10	105426.77	114236.05	данные отсутствуют	данные отсутствуют		
3312.11	105422.61	114245.93	данные отсутствуют	данные отсутствуют		
3313.1	105507.2	114129	данные отсутствуют	данные отсутствуют		
3313.2	105511.95	114115.01	данные отсутствуют	данные отсутствуют		
3313.3	105512.27	114114.24	данные отсутствуют	данные отсутствуют		
3313.4	105552.35	114129.41	данные отсутствуют	данные отсутствуют		
3313.5	105572.01	114131.27	данные отсутствуют	данные отсутствуют		
3313.6	105609.79	114146.24	данные отсутствуют	данные отсутствуют		
3313.7	105614.25	114147.98	данные отсутствуют	данные отсутствуют		
3313.8	105613.98	114148.75	данные отсутствуют	данные отсутствуют		
3313.9	105608.85	114163.34	данные отсутствуют	данные отсутствуют		
3313.10	105590.82	114214.09	данные отсутствуют	данные отсутствуют		

Государственный регистратор		ФГИС ЕГРН
полное наименование должности	подпись	инициалы, фамилия

М.П.



**Описание местоположения объекта недвижимости**

<b>Сооружение</b>			
вид объекта недвижимости			
Лист № __ Раздела <b>5.1</b>	Всего листов раздела <b>5.1</b> : __	Всего разделов: __	Всего листов выписки: __
<b>26.04.2022 № 99/2022/463765396</b>			
Кадастровый номер:		<b>78:36:0000000:4659</b>	

Номер точки	Координаты, м		Радиус, м	Средняя квадратическая погрешность определения координат характерных точек контура, м	Глубина, высота, м	
	X	Y			H1	H2
1	2	3	4	5	6	7
3313.11	105587.28	114224.25	данные отсутствуют	данные отсутствуют		
3313.12	105575.67	114230.48	данные отсутствуют	данные отсутствуют		
3313.13	105576.03	114231.06	данные отсутствуют	данные отсутствуют		
3313.14	105577.83	114234.43	данные отсутствуют	данные отсутствуют		
3313.15	105574.16	114246.26	данные отсутствуют	данные отсутствуют		
3314.1	105950.38	114281.54	данные отсутствуют	данные отсутствуют		
3314.2	105952.72	114274.86	данные отсутствуют	данные отсутствуют		
3314.3	105953.09	114274.01	данные отсутствуют	данные отсутствуют		
3314.4	106041.23	114306.22	данные отсутствуют	данные отсутствуют		
3314.5	106125.02	114337.55	данные отсутствуют	данные отсутствуют		
3315.1	105139.1	114053.15	данные отсутствуют	данные отсутствуют		
3315.2	105138.78	114090.49	данные отсутствуют	данные отсутствуют		
3315.3	105138.82	114090.77	данные отсутствуют	данные отсутствуют		
3315.4	105132.71	114090.5	данные отсутствуют	данные отсутствуют		

Государственный регистратор		ФГИС ЕГРН
полное наименование должности	подпись	инициалы, фамилия

М.П.



**Описание местоположения объекта недвижимости**

<b>Сооружение</b>			
вид объекта недвижимости			
Лист № __ Раздела <b>5.1</b>	Всего листов раздела <b>5.1</b> : __	Всего разделов: __	Всего листов выписки: __
<b>26.04.2022 № 99/2022/463765396</b>			
Кадастровый номер:		<b>78:36:0000000:4659</b>	

Номер точки	Координаты, м		Радиус, м	Средняя квадратическая погрешность определения координат характерных точек контура, м	Глубина, высота, м	
	X	Y			H1	H2
1	2	3	4	5	6	7
3315.5	105067.03	114092.36	данные отсутствуют	данные отсутствуют		
3315.6	105065.02	114088.01	данные отсутствуют	данные отсутствуют		
3315.7	105032.5	114090.41	данные отсутствуют	данные отсутствуют		
3315.8	105032.32	114089.65	данные отсутствуют	данные отсутствуют		
3315.9	105030.37	114056.47	данные отсутствуют	данные отсутствуют		
3316.1	105202.46	114107.37	данные отсутствуют	данные отсутствуют		
3316.2	105202.25	114105.71	данные отсутствуют	данные отсутствуют		
3316.3	105205.36	114103.61	данные отсутствуют	данные отсутствуют		
3316.4	105206.19	114103.15	данные отсутствуют	данные отсутствуют		
3316.5	105219.87	114115.52	данные отсутствуют	данные отсутствуют		
3316.6	105238.65	114114.84	данные отсутствуют	данные отсутствуют		
3316.7	105239.67	114115.05	данные отсутствуют	данные отсутствуют		
3316.8	105239.85	114116.17	данные отсутствуют	данные отсутствуют		
3316.9	105241.54	114140.91	данные отсутствуют	данные отсутствуют		

Государственный регистратор		ФГИС ЕГРН
полное наименование должности	подпись	инициалы, фамилия

М.П.



**Описание местоположения объекта недвижимости**

<b>Сооружение</b>			
вид объекта недвижимости			
Лист № __ Раздела <b>5.1</b>	Всего листов раздела <b>5.1</b> : __	Всего разделов: __	Всего листов выписки: __
<b>26.04.2022 № 99/2022/463765396</b>			
Кадастровый номер:		<b>78:36:0000000:4659</b>	

Номер точки	Координаты, м		Радиус, м	Средняя квадратическая погрешность определения координат характерных точек контура, м	Глубина, высота, м	
	X	Y			H1	H2
1	2	3	4	5	6	7
3317.1	105138.82	114090.77	данные отсутствуют	данные отсутствуют		
3317.2	105182.58	114091.21	данные отсутствуют	данные отсутствуют		
3317.3	105192.43	114091.05	данные отсутствуют	данные отсутствуют		
3317.4	105204.53	114101.35	данные отсутствуют	данные отсутствуют		
3317.5	105203.71	114102.01	данные отсутствуют	данные отсутствуют		
3317.6	105198.72	114106.2	данные отсутствуют	данные отсутствуют		
3317.7	105198.89	114107.52	данные отсутствуют	данные отсутствуют		
3318.1	105030.14	114179.63	данные отсутствуют	данные отсутствуют		
3318.2	105029.61	114172.83	данные отсутствуют	данные отсутствуют		
3318.3	105019.23	114161.24	данные отсутствуют	данные отсутствуют		
3318.4	105018.28	114160.22	данные отсутствуют	данные отсутствуют		
3318.5	104997.93	114176.14	данные отсутствуют	данные отсутствуют		
3318.6	104971.82	114178.74	данные отсутствуют	данные отсутствуют		
3318.7	104965.97	114183.25	данные отсутствуют	данные отсутствуют		

Государственный регистратор		ФГИС ЕГРН
полное наименование должности	подпись	инициалы, фамилия

М.П.



**Описание местоположения объекта недвижимости**

<b>Сооружение</b>			
вид объекта недвижимости			
Лист № __ Раздела <b>5.1</b>	Всего листов раздела <b>5.1</b> : __	Всего разделов: __	Всего листов выписки: __
<b>26.04.2022 № 99/2022/463765396</b>			
Кадастровый номер:		<b>78:36:0000000:4659</b>	

Номер точки	Координаты, м		Радиус, м	Средняя квадратическая погрешность определения координат характерных точек контура, м	Глубина, высота, м	
	X	Y			H1	H2
1	2	3	4	5	6	7
3318.8	104890.19	114191.41	данные отсутствуют	данные отсутствуют		
3318.9	104890.07	114192.33	данные отсутствуют	данные отсутствуют		
3318.10	104891.25	114208.03	данные отсутствуют	данные отсутствуют		
3319.1	105036.83	114116.75	данные отсутствуют	данные отсутствуют		
3319.2	105029.42	114117.27	данные отсутствуют	данные отсутствуют		
3319.3	105028.54	114117.37	данные отсутствуют	данные отсутствуют		
3319.4	105029.63	114144.49	данные отсутствуют	данные отсутствуют		
3319.5	105029.79	114151	данные отсутствуют	данные отсутствуют		
3319.6	105020.68	114158.61	данные отсутствуют	данные отсутствуют		
3319.7	105021.52	114159.65	данные отсутствуют	данные отсутствуют		
3319.8	105031.79	114172.19	данные отсутствуют	данные отсутствуют		
3319.9	105032.68	114179.53	данные отсутствуют	данные отсутствуют		
3320.1	104910.27	114390.6	данные отсутствуют	данные отсутствуют		
3320.2	104911.3	114402.74	данные отсутствуют	данные отсутствуют		

Государственный регистратор		ФГИС ЕГРН
полное наименование должности	подпись	инициалы, фамилия

М.П.



**Описание местоположения объекта недвижимости**

<b>Сооружение</b>			
вид объекта недвижимости			
Лист № __ Раздела <b>5.1</b>	Всего листов раздела <b>5.1</b> : __	Всего разделов: __	Всего листов выписки: __
<b>26.04.2022 № 99/2022/463765396</b>			
Кадастровый номер:		<b>78:36:0000000:4659</b>	

Номер точки	Координаты, м		Радиус, м	Средняя квадратическая погрешность определения координат характерных точек контура, м	Глубина, высота, м	
	X	Y			H1	H2
1	2	3	4	5	6	7
3320.3	104911.42	114404.66	данные отсутствуют	данные отсутствуют		
3320.4	104901.47	114405.24	данные отсутствуют	данные отсутствуют		
3320.5	104891.92	114395.95	данные отсутствуют	данные отсутствуют		
3320.6	104877.12	114234.57	данные отсутствуют	данные отсутствуют		
3320.7	104874.04	114234.89	данные отсутствуют	данные отсутствуют		
3320.8	104871.89	114193.03	данные отсутствуют	данные отсутствуют		
3320.9	104876.76	114192.49	данные отсутствуют	данные отсутствуют		
3320.10	104881.11	114192.12	данные отсутствуют	данные отсутствуют		
3320.11	104881.31	114193.08	данные отсутствуют	данные отсутствуют		
3320.12	104882.56	114203.99	данные отсутствуют	данные отсутствуют		
3321.1	105554.53	114247.55	данные отсутствуют	данные отсутствуют		
3321.2	105535.44	114292.58	данные отсутствуют	данные отсутствуют		
3321.3	105536.82	114293.14	данные отсутствуют	данные отсутствуют		
3321.4	105564.56	114303.17	данные отсутствуют	данные отсутствуют		

Государственный регистратор		ФГИС ЕГРН
полное наименование должности	подпись	инициалы, фамилия

М.П.



**Описание местоположения объекта недвижимости**

<b>Сооружение</b>			
вид объекта недвижимости			
Лист № __ Раздела <b>5.1</b>	Всего листов раздела <b>5.1</b> : __	Всего разделов: __	Всего листов выписки: __
<b>26.04.2022 № 99/2022/463765396</b>			
Кадастровый номер:		<b>78:36:0000000:4659</b>	

Номер точки	Координаты, м		Радиус, м	Средняя квадратическая погрешность определения координат характерных точек контура, м	Глубина, высота, м	
	X	Y			H1	H2
1	2	3	4	5	6	7
3321.5	105562.9	114308.16	данные отсутствуют	данные отсутствуют		
3322.1	106267.21	113999.78	данные отсутствуют	данные отсутствуют		
3322.2	106245.18	114006.95	данные отсутствуют	данные отсутствуют		
3322.3	106268.44	114085.88	данные отсутствуют	данные отсутствуют		
3323.1	105575.67	114230.48	данные отсутствуют	данные отсутствуют		
3323.2	105563.12	114237.29	данные отсутствуют	данные отсутствуют		
3323.3	105562.09	114238.01	данные отсутствуют	данные отсутствуют		
3324.1	105614.25	114147.98	данные отсутствуют	данные отсутствуют		
3324.2	105619.38	114150.05	данные отсутствуют	данные отсутствуют		
3324.3	105621.1	114150.83	данные отсутствуют	данные отсутствуют		
3324.4	105747.64	114197.74	данные отсутствуют	данные отсутствуют		
3324.5	105749.51	114198.4	данные отсутствуют	данные отсутствуют		
3324.6	105944.24	114270.55	данные отсутствуют	данные отсутствуют		
3324.7	105953.09	114274.01	данные отсутствуют	данные отсутствуют		

Государственный регистратор		ФГИС ЕГРН
полное наименование должности	подпись	инициалы, фамилия

М.П.





**Описание местоположения объекта недвижимости**

<b>Сооружение</b>			
вид объекта недвижимости			
Лист № __ Раздела <b>5.1</b>	Всего листов раздела <b>5.1</b> : __	Всего разделов: __	Всего листов выписки: __
<b>26.04.2022 № 99/2022/463765396</b>			
Кадастровый номер:		<b>78:36:0000000:4659</b>	

Номер точки	Координаты, м		Радиус, м	Средняя квадратическая погрешность определения координат характерных точек контура, м	Глубина, высота, м	
	X	Y			H1	H2
1	2	3	4	5	6	7
3325.1	106763.29	114576.05	данные отсутствуют	данные отсутствуют		
3325.2	106769.3	114578.76	данные отсутствуют	данные отсутствуют		
3325.3	106770.01	114579.08	данные отсутствуют	данные отсутствуют		
3325.4	106806.44	114593.03	данные отсутствуют	данные отсутствуют		
3325.5	106806.96	114593.24	данные отсутствуют	данные отсутствуют		
3325.6	106803.31	114603.42	данные отсутствуют	данные отсутствуют		
3325.7	106793.37	114627.59	данные отсутствуют	данные отсутствуют		
3325.8	106762.33	114711.33	данные отсутствуют	данные отсутствуют		
3325.9	106754.79	114732.53	данные отсутствуют	данные отсутствуют		
3325.10	106688.55	114708.26	данные отсутствуют	данные отсутствуют		
3325.11	106601.57	114676.15	данные отсутствуют	данные отсутствуют		
3325.12	106584.35	114718.72	данные отсутствуют	данные отсутствуют		
3325.13	106556.69	114784.43	данные отсутствуют	данные отсутствуют		
3325.14	106539.85	114797.93	данные отсутствуют	данные отсутствуют		

Государственный регистратор		ФГИС ЕГРН
полное наименование должности	подпись	инициалы, фамилия

М.П.



**Описание местоположения объекта недвижимости**

<b>Сооружение</b>			
вид объекта недвижимости			
Лист № __ Раздела <b>5.1</b>	Всего листов раздела <b>5.1</b> : __	Всего разделов: __	Всего листов выписки: __
<b>26.04.2022 № 99/2022/463765396</b>			
Кадастровый номер:		<b>78:36:0000000:4659</b>	

Номер точки	Координаты, м		Радиус, м	Средняя квадратическая погрешность определения координат характерных точек контура, м	Глубина, высота, м	
	X	Y			H1	H2
1	2	3	4	5	6	7
3325.15	106538.89	114800.18	данные отсутствуют	данные отсутствуют		
3325.16	106538.5	114801.25	данные отсутствуют	данные отсутствуют		
3325.17	106535.34	114809.9	данные отсутствуют	данные отсутствуют		
3326.1	106762.1	114579.27	данные отсутствуют	данные отсутствуют		
3326.2	106767.93	114581.39	данные отсутствуют	данные отсутствуют		
3326.3	106768.86	114581.66	данные отсутствуют	данные отсутствуют		
3326.4	106805.93	114595.01	данные отсутствуют	данные отсутствуют		
3326.5	106807.33	114595.46	данные отсутствуют	данные отсутствуют		
3326.6	106804.17	114605.41	данные отсутствуют	данные отсутствуют		
3326.7	106794.58	114628.06	данные отсутствуют	данные отсутствуют		
3326.8	106763.94	114710.58	данные отсутствуют	данные отсутствуют		
3326.9	106755.62	114733.77	данные отсутствуют	данные отсутствуют		
3326.10	106686.66	114708.82	данные отсутствуют	данные отсутствуют		
3326.11	106602.41	114677.73	данные отсутствуют	данные отсутствуют		

Государственный регистратор		ФГИС ЕГРН
полное наименование должности	подпись	инициалы, фамилия

М.П.



**Описание местоположения объекта недвижимости**

<b>Сооружение</b>			
вид объекта недвижимости			
Лист № __ Раздела <b>5.1</b>	Всего листов раздела <b>5.1</b> : __	Всего разделов: __	Всего листов выписки: __
<b>26.04.2022 № 99/2022/463765396</b>			
Кадастровый номер:		<b>78:36:0000000:4659</b>	

Номер точки	Координаты, м		Радиус, м	Средняя квадратическая погрешность определения координат характерных точек контура, м	Глубина, высота, м	
	X	Y			H1	H2
1	2	3	4	5	6	7
3326.12	106584.8	114720.99	данные отсутствуют	данные отсутствуют		
3326.13	106557.98	114785.02	данные отсутствуют	данные отсутствуют		
3326.14	106540.98	114798.49	данные отсутствуют	данные отсутствуют		
3326.15	106540.1	114800.73	данные отсутствуют	данные отсутствуют		
3326.16	106539.58	114801.82	данные отсутствуют	данные отсутствуют		
3326.17	106536.29	114810.42	данные отсутствуют	данные отсутствуют		
3327.1	104881.11	114192.12	данные отсутствуют	данные отсутствуют		
3327.2	104888.54	114191.43	данные отсутствуют	данные отсутствуют		
3327.3	104890.19	114191.41	данные отсутствуют	данные отсутствуют		
3328.1	105744.92	114206.38	данные отсутствуют	данные отсутствуют		
3328.2	105747.19	114198.86	данные отсутствуют	данные отсутствуют		
3328.3	105747.64	114197.74	данные отсутствуют	данные отсутствуют		
3329.1	105508.96	114113.04	данные отсутствуют	данные отсутствуют		
3329.2	105510.41	114113.52	данные отсутствуют	данные отсутствуют		

Государственный регистратор		ФГИС ЕГРН
полное наименование должности	подпись	инициалы, фамилия

М.П.



**Описание местоположения объекта недвижимости**

<b>Сооружение</b>			
вид объекта недвижимости			
Лист № __ Раздела <b>5.1</b>	Всего листов раздела <b>5.1</b> : __	Всего разделов: __	Всего листов выписки: __
<b>26.04.2022 № 99/2022/463765396</b>			
Кадастровый номер:		<b>78:36:0000000:4659</b>	

Номер точки	Координаты, м		Радиус, м	Средняя квадратическая погрешность определения координат характерных точек контура, м	Глубина, высота, м	
	X	Y			H1	H2
1	2	3	4	5	6	7
3329.3	105512.27	114114.24	данные отсутствуют	данные отсутствуют		
3330.1	106385	114328.12	данные отсутствуют	данные отсутствуют		
3330.2	106382.92	114333.76	данные отсутствуют	данные отсутствуют		
3330.3	106382.49	114335.01	данные отсутствуют	данные отсутствуют		
3330.4	106343.49	114323.09	данные отсутствуют	данные отсутствуют		
3330.5	106345.66	114317.18	данные отсутствуют	данные отсутствуют		
3330.6	106343.24	114316.14	данные отсутствуют	данные отсутствуют		
3330.7	106274.7	114292.56	данные отсутствуют	данные отсутствуют		
3330.8	106244.17	114366.48	данные отсутствуют	данные отсутствуют		
3330.9	106239.17	114379.79	данные отсутствуют	данные отсутствуют		
3330.10	106254.33	114385.23	данные отсутствуют	данные отсутствуют		
3330.11	106214.9	114478.64	данные отсутствуют	данные отсутствуют		
3330.12	106214.28	114480.19	данные отсутствуют	данные отсутствуют		
3330.13	106213.51	114482.5	данные отсутствуют	данные отсутствуют		

Государственный регистратор		ФГИС ЕГРН
полное наименование должности	подпись	инициалы, фамилия

М.П.



**Описание местоположения объекта недвижимости**

<b>Сооружение</b>			
вид объекта недвижимости			
Лист № __ Раздела <b>5.1</b>	Всего листов раздела <b>5.1</b> : __	Всего разделов: __	Всего листов выписки: __
<b>26.04.2022 № 99/2022/463765396</b>			
Кадастровый номер:		<b>78:36:0000000:4659</b>	

Номер точки	Координаты, м		Радиус, м	Средняя квадратическая погрешность определения координат характерных точек контура, м	Глубина, высота, м	
	X	Y			H1	H2
1	2	3	4	5	6	7
3330.14	106157.58	114625.88	данные отсутствуют	данные отсутствуют		
3331.1	104911.42	114404.66	данные отсутствуют	данные отсутствуют		
3331.2	104912.78	114404.56	данные отсутствуют	данные отсутствуют		
3331.3	104914.51	114404.52	данные отсутствуют	данные отсутствуют		
3331.4	104914.37	114402.7	данные отсутствуют	данные отсутствуют		
3331.5	104913.28	114390.16	данные отсутствуют	данные отсутствуют		
3332.1	105036.96	114113.73	данные отсутствуют	данные отсутствуют		
3332.2	105029.2	114114.41	данные отсутствуют	данные отсутствуют		
3332.3	105028.32	114114.51	данные отсутствуют	данные отсутствуют		
3332.4	105026.96	114091.1	данные отсутствуют	данные отсутствуют		
3332.5	105029.41	114090.76	данные отсутствуют	данные отсутствуют		
3332.6	105029.31	114090.08	данные отсутствуют	данные отсутствуют		
3332.7	105027.18	114056.68	данные отсутствуют	данные отсутствуют		
3333.1	106320.99	113984.66	данные отсутствуют	данные отсутствуют		

Государственный регистратор		ФГИС ЕГРН
полное наименование должности	подпись	инициалы, фамилия

М.П.



**Описание местоположения объекта недвижимости**

<b>Сооружение</b>			
вид объекта недвижимости			
Лист № __ Раздела <b>5.1</b>	Всего листов раздела <b>5.1</b> : __	Всего разделов: __	Всего листов выписки: __
<b>26.04.2022 № 99/2022/463765396</b>			
Кадастровый номер:		<b>78:36:0000000:4659</b>	

Номер точки	Координаты, м		Радиус, м	Средняя квадратическая погрешность определения координат характерных точек контура, м	Глубина, высота, м	
	X	Y			H1	H2
1	2	3	4	5	6	7
3333.2	106321.15	113985.49	данные отсутствуют	данные отсутствуют		
3333.3	106325.49	113999.05	данные отсутствуют	данные отсутствуют		
3334.1	105032.5	114090.41	данные отсутствуют	данные отсутствуют		
3334.2	105030.8	114090.66	данные отсутствуют	данные отсутствуют		
3334.3	105029.41	114090.76	данные отсутствуют	данные отсутствуют		
3335.1	105255.38	114073.36	данные отсутствуют	данные отсутствуют		
3335.2	105259.49	114114.77	данные отсутствуют	данные отсутствуют		
3336.1	106213.51	114482.5	данные отсутствуют	данные отсутствуют		
3336.2	106212.21	114481.82	данные отсутствуют	данные отсутствуют		
3337.1	106214.9	114478.64	данные отсутствуют	данные отсутствуют		
3337.2	106213.74	114478.11	данные отсутствуют	данные отсутствуют		
3338.1	106519.52	113885.58	данные отсутствуют	данные отсутствуют		
3338.2	106519.94	113886.46	данные отсутствуют	данные отсутствуют		
3338.3	106524.63	113903.4	данные отсутствуют	данные отсутствуют		

Государственный регистратор		ФГИС ЕГРН
полное наименование должности	подпись	инициалы, фамилия

М.П.



**Описание местоположения объекта недвижимости**

<b>Сооружение</b>			
вид объекта недвижимости			
Лист № __ Раздела <b>5.1</b>	Всего листов раздела <b>5.1</b> : __	Всего разделов: __	Всего листов выписки: __
<b>26.04.2022 № 99/2022/463765396</b>			
Кадастровый номер:		<b>78:36:0000000:4659</b>	

Номер точки	Координаты, м		Радиус, м	Средняя квадратическая погрешность определения координат характерных точек контура, м	Глубина, высота, м	
	X	Y			H1	H2
1	2	3	4	5	6	7
3339.1	105018.28	114160.22	данные отсутствуют	данные отсутствуют		
3339.2	105020.01	114159.09	данные отсутствуют	данные отсутствуют		
3339.3	105020.68	114158.61	данные отсутствуют	данные отсутствуют		
3340.1	106471.48	113900.51	данные отсутствуют	данные отсутствуют		
3340.2	106470.52	113897.48	данные отсутствуют	данные отсутствуют		
3341.1	105028.54	114117.37	данные отсутствуют	данные отсутствуют		
3341.2	105028.47	114116.31	данные отсутствуют	данные отсутствуют		
3341.3	105028.32	114114.51	данные отсутствуют	данные отсутствуют		
3342.1	105204.53	114101.35	данные отсутствуют	данные отсутствуют		
3342.2	105205.09	114101.77	данные отсутствуют	данные отсутствуют		
3342.3	105206.19	114103.15	данные отсутствуют	данные отсутствуют		
3343.1	105239.67	114115.05	данные отсутствуют	данные отсутствуют		
3343.2	105240.99	114115.02	данные отсутствуют	данные отсутствуют		
3343.3	105243.19	114114.78	данные отсутствуют	данные отсутствуют		

Государственный регистратор		ФГИС ЕГРН
полное наименование должности	подпись	инициалы, фамилия

М.П.



**Описание местоположения объекта недвижимости**

<b>Сооружение</b>			
вид объекта недвижимости			
Лист № __ Раздела <b>5.1</b>	Всего листов раздела <b>5.1</b> : __	Всего разделов: __	Всего листов выписки: __
<b>26.04.2022 № 99/2022/463765396</b>			
Кадастровый номер:		<b>78:36:0000000:4659</b>	

Номер точки	Координаты, м		Радиус, м	Средняя квадратическая погрешность определения координат характерных точек контура, м	Глубина, высота, м	
	X	Y			H1	H2
1	2	3	4	5	6	7
3344.1	105066.35	114262.69	данные отсутствуют	данные отсутствуют		
3344.2	105060.99	114263.16	данные отсутствуют	данные отсутствуют		
3344.3	105060.27	114263.29	данные отсутствуют	данные отсутствуют		
3344.4	105060.97	114272.87	данные отсутствуют	данные отсутствуют		
3344.5	105069.23	114283.56	данные отсутствуют	данные отсутствуют		
3344.6	105070.22	114290.67	данные отсутствуют	данные отсутствуют		
3344.7	105089.41	114307.91	данные отсутствуют	данные отсутствуют		
3344.8	105089.17	114311.43	данные отсутствуют	данные отсутствуют		
3345.1	105066.28	114260.02	данные отсутствуют	данные отсутствуют		
3345.2	105060.88	114260.46	данные отсутствуют	данные отсутствуют		
3345.3	105060.03	114260.6	данные отсутствуют	данные отсутствуют		
3345.4	105058.5	114260.65	данные отсутствуют	данные отсутствуют		
3345.5	105059.09	114266.33	данные отсутствуют	данные отсутствуют		
3345.6	105059.61	114272.92	данные отсутствуют	данные отсутствуют		

Государственный регистратор		ФГИС ЕГРН
полное наименование должности	подпись	инициалы, фамилия

М.П.





**Описание местоположения объекта недвижимости**

<b>Сооружение</b>			
вид объекта недвижимости			
Лист № __ Раздела <b>5.1</b>	Всего листов раздела <b>5.1</b> : __	Всего разделов: __	Всего листов выписки: __
<b>26.04.2022 № 99/2022/463765396</b>			
Кадастровый номер:		<b>78:36:0000000:4659</b>	

Номер точки	Координаты, м		Радиус, м	Средняя квадратическая погрешность определения координат характерных точек контура, м	Глубина, высота, м	
	X	Y			H1	H2
1	2	3	4	5	6	7
3345.7	105067.93	114284.24	данные отсутствуют	данные отсутствуют		
3345.8	105068.71	114290.95	данные отсутствуют	данные отсутствуют		
3345.9	105087.74	114308.64	данные отсутствуют	данные отсутствуют		
3345.10	105095.01	114382.2	данные отсутствуют	данные отсутствуют		
3345.11	105093.69	114384.19	данные отсутствуют	данные отсутствуют		
3345.12	105094	114386.68	данные отсутствуют	данные отсутствуют		
3345.13	105094.1	114387.56	данные отсутствуют	данные отсутствуют		
3345.14	105095.48	114387.37	данные отсутствуют	данные отсутствуют		
3345.15	105096.66	114387.28	данные отсутствуют	данные отсутствуют		
3345.16	105127.42	114383.43	данные отсутствуют	данные отсутствуют		
3345.17	105127.57	114385.43	данные отсутствуют	данные отсутствуют		
3345.18	105129.78	114385.23	данные отсутствуют	данные отсутствуют		
3345.19	105137.52	114384.36	данные отсутствуют	данные отсутствуют		
3345.20	105141.69	114383.7	данные отсутствуют	данные отсутствуют		

Государственный регистратор		ФГИС ЕГРН
полное наименование должности	подпись	инициалы, фамилия

М.П.



**Описание местоположения объекта недвижимости**

<b>Сооружение</b>			
вид объекта недвижимости			
Лист № __ Раздела <b>5.1</b>	Всего листов раздела <b>5.1</b> : __	Всего разделов: __	Всего листов выписки: __
<b>26.04.2022 № 99/2022/463765396</b>			
Кадастровый номер:		<b>78:36:0000000:4659</b>	

Номер точки	Координаты, м		Радиус, м	Средняя квадратическая погрешность определения координат характерных точек контура, м	Глубина, высота, м	
	X	Y			H1	H2
1	2	3	4	5	6	7
3345.21	105283.4	114371.13	данные отсутствуют	данные отсутствуют		
3345.22	105285.16	114370.99	данные отсутствуют	данные отсутствуют		
3345.23	105289.4	114415.6	данные отсутствуют	данные отсутствуют		
3345.24	105293.38	114415.41	данные отсутствуют	данные отсутствуют		
3345.25	105312.39	114412.77	данные отсутствуют	данные отсутствуют		
3345.26	105335.67	114408.95	данные отсутствуют	данные отсутствуют		
3345.27	105358.51	114413.95	данные отсутствуют	данные отсутствуют		
3345.28	105428.14	114441.27	данные отсутствуют	данные отсутствуют		
3345.29	105468.06	114455.06	данные отсутствуют	данные отсутствуют		
3345.30	105470.43	114456.02	данные отсутствуют	данные отсутствуют		
3345.31	105470.76	114455.23	данные отсутствуют	данные отсутствуют		
3345.32	105495.86	114391.6	данные отсутствуют	данные отсутствуют		
3345.33	105496.9	114392.07	данные отсутствуют	данные отсутствуют		
3345.34	105511.06	114399.55	данные отсутствуют	данные отсутствуют		

Государственный регистратор		ФГИС ЕГРН
полное наименование должности	подпись	инициалы, фамилия

М.П.



**Описание местоположения объекта недвижимости**

<b>Сооружение</b>			
вид объекта недвижимости			
Лист № __ Раздела <b>5.1</b>	Всего листов раздела <b>5.1</b> : __	Всего разделов: __	Всего листов выписки: __
<b>26.04.2022 № 99/2022/463765396</b>			
Кадастровый номер:		<b>78:36:0000000:4659</b>	

Номер точки	Координаты, м		Радиус, м	Средняя квадратическая погрешность определения координат характерных точек контура, м	Глубина, высота, м	
	X	Y			H1	H2
1	2	3	4	5	6	7
3346.1	105094.1	114387.56	данные отсутствуют	данные отсутствуют		
3346.2	105076.43	114390.25	данные отсутствуют	данные отсутствуют		
3346.3	104918.08	114404.36	данные отсутствуют	данные отсутствуют		
3346.4	104914.51	114404.52	данные отсутствуют	данные отсутствуют		
3347.1	105137.52	114384.36	данные отсутствуют	данные отсутствуют		
3347.2	105137.58	114385.45	данные отсутствуют	данные отсутствуют		
3347.3	105137.85	114399.7	данные отсутствуют	данные отсутствуют		
3347.4	105135.7	114413.16	данные отсутствуют	данные отсутствуют		
3347.5	105138.59	114449.17	данные отсутствуют	данные отсутствуют		
3347.6	105144.16	114500.58	данные отсутствуют	данные отсутствуют		
3348.1	105142.09	114498.89	данные отсутствуют	данные отсутствуют		
3348.2	105148.39	114552.64	данные отсутствуют	данные отсутствуют		
3348.3	105140.52	114569.68	данные отсутствуют	данные отсутствуют		
3348.4	105137.24	114570.02	данные отсутствуют	данные отсутствуют		

Государственный регистратор		ФГИС ЕГРН
полное наименование должности	подпись	инициалы, фамилия

М.П.



**Описание местоположения объекта недвижимости**

<b>Сооружение</b>			
вид объекта недвижимости			
Лист № __ Раздела <b>5.1</b>	Всего листов раздела <b>5.1</b> : __	Всего разделов: __	Всего листов выписки: __
<b>26.04.2022 № 99/2022/463765396</b>			
Кадастровый номер:		<b>78:36:0000000:4659</b>	

Номер точки	Координаты, м		Радиус, м	Средняя квадратическая погрешность определения координат характерных точек контура, м	Глубина, высота, м	
	X	Y			H1	H2
1	2	3	4	5	6	7
3348.5	105112.77	114572.06	данные отсутствуют	данные отсутствуют		
3348.6	105112.61	114571.1	данные отсутствуют	данные отсутствуют		
3348.7	105111.97	114565.16	данные отсутствуют	данные отсутствуют		
3349.1	105146.87	114604.81	данные отсутствуют	данные отсутствуют		
3349.2	105141.06	114598.39	данные отсутствуют	данные отсутствуют		
3349.3	105140.35	114597.33	данные отсутствуют	данные отсутствуют		
3349.4	105200.35	114543.25	данные отсутствуют	данные отсутствуют		
3349.5	105208.61	114535.54	данные отсутствуют	данные отсутствуют		
3349.6	105225.82	114533.13	данные отсутствуют	данные отсутствуют		
3349.7	105226.31	114536.34	данные отсутствуют	данные отсутствуют		
3349.8	105226.53	114539.26	данные отсутствуют	данные отсутствуют		
3350.1	105218.09	114990	данные отсутствуют	данные отсутствуют		
3350.2	105216.53	114990.28	данные отсутствуют	данные отсутствуют		
3350.3	105215.46	114990.48	данные отсутствуют	данные отсутствуют		

Государственный регистратор		ФГИС ЕГРН
полное наименование должности	подпись	инициалы, фамилия

М.П.



**Описание местоположения объекта недвижимости**

<b>Сооружение</b>			
вид объекта недвижимости			
Лист № __ Раздела <b>5.1</b>	Всего листов раздела <b>5.1</b> : __	Всего разделов: __	Всего листов выписки: __
<b>26.04.2022 № 99/2022/463765396</b>			
Кадастровый номер:		<b>78:36:0000000:4659</b>	

Номер точки	Координаты, м		Радиус, м	Средняя квадратическая погрешность определения координат характерных точек контура, м	Глубина, высота, м	
	X	Y			H1	H2
1	2	3	4	5	6	7
3350.4	105214.86	114982.91	данные отсутствуют	данные отсутствуют		
3350.5	105187.11	114984.36	данные отсутствуют	данные отсутствуют		
3350.6	105183.34	114953.1	данные отсутствуют	данные отсутствуют		
3350.7	105183.24	114952.39	данные отсутствуют	данные отсутствуют		
3350.8	105183.06	114950.69	данные отсутствуют	данные отсутствуют		
3350.9	105182.27	114944.49	данные отсутствуют	данные отсутствуют		
3350.10	105181.35	114936.79	данные отсутствуют	данные отсутствуют		
3350.11	105180.51	114929.04	данные отсутствуют	данные отсутствуют		
3350.12	105162.63	114916.45	данные отсутствуют	данные отсутствуют		
3350.13	105151.69	114811.08	данные отсутствуют	данные отсутствуют		
3350.14	105150.93	114804.73	данные отсутствуют	данные отсутствуют		
3350.15	105114.07	114787.59	данные отсутствуют	данные отсутствуют		
3350.16	105107.51	114748.51	данные отсутствуют	данные отсутствуют		
3350.17	105107.43	114747.79	данные отсутствуют	данные отсутствуют		

Государственный регистратор		ФГИС ЕГРН
полное наименование должности	подпись	инициалы, фамилия

М.П.



**Описание местоположения объекта недвижимости**

<b>Сооружение</b>			
вид объекта недвижимости			
Лист № __ Раздела <b>5.1</b>	Всего листов раздела <b>5.1</b> : __	Всего разделов: __	Всего листов выписки: __
<b>26.04.2022 № 99/2022/463765396</b>			
Кадастровый номер:		<b>78:36:0000000:4659</b>	

Номер точки	Координаты, м		Радиус, м	Средняя квадратическая погрешность определения координат характерных точек контура, м	Глубина, высота, м	
	X	Y			H1	H2
1	2	3	4	5	6	7
3350.18	105107.29	114746.72	данные отсутствуют	данные отсутствуют		
3350.19	105106.42	114735.93	данные отсутствуют	данные отсутствуют		
3350.20	105146.16	114708.19	данные отсутствуют	данные отсутствуют		
3350.21	105147.11	114707.55	данные отсутствуют	данные отсутствуют		
3350.22	105148.75	114706.55	данные отсутствуют	данные отсутствуют		
3350.23	105153.02	114703.62	данные отсутствуют	данные отсутствуют		
3350.24	105152.07	114691.23	данные отсутствуют	данные отсутствуют		
3350.25	105150.8	114677.56	данные отсутствуют	данные отсутствуют		
3350.26	105146.94	114629.67	данные отсутствуют	данные отсутствуют		
3350.27	105128.26	114613.95	данные отсутствуют	данные отсутствуют		
3350.28	105131.15	114605.98	данные отсутствуют	данные отсутствуют		
3350.29	105138.42	114599.12	данные отсутствуют	данные отсутствуют		
3350.30	105139.34	114599.76	данные отсутствуют	данные отсутствуют		
3350.31	105145.22	114606.33	данные отсутствуют	данные отсутствуют		

Государственный регистратор		ФГИС ЕГРН
полное наименование должности	подпись	инициалы, фамилия

М.П.



**Описание местоположения объекта недвижимости**

<b>Сооружение</b>			
вид объекта недвижимости			
Лист № __ Раздела <b>5.1</b>	Всего листов раздела <b>5.1</b> : __	Всего разделов: __	Всего листов выписки: __
<b>26.04.2022 № 99/2022/463765396</b>			
Кадастровый номер:		<b>78:36:0000000:4659</b>	

Номер точки	Координаты, м		Радиус, м	Средняя квадратическая погрешность определения координат характерных точек контура, м	Глубина, высота, м	
	X	Y			H1	H2
1	2	3	4	5	6	7
3351.1	105942.21	115317.64	данные отсутствуют	данные отсутствуют		
3351.2	105921.44	115369.05	данные отсутствуют	данные отсутствуют		
3352.1	106015.33	115435.89	данные отсутствуют	данные отсутствуют		
3352.2	106004.18	115431.87	данные отсутствуют	данные отсутствуют		
3352.3	105998.11	115429.34	данные отсутствуют	данные отсутствуют		
3353.1	105925.92	115261.79	данные отсутствуют	данные отсутствуют		
3353.2	105910.09	115302.81	данные отсутствуют	данные отсутствуют		
3353.3	105892.26	115347.64	данные отсутствуют	данные отсутствуют		
3354.1	105289.73	114267.22	данные отсутствуют	данные отсутствуют		
3354.2	105295.04	114315.16	данные отсутствуют	данные отсутствуют		
3355.1	106219.38	114626.3	данные отсутствуют	данные отсутствуют		
3355.2	106242.33	114570.73	данные отсутствуют	данные отсутствуют		
3355.3	106256.76	114531.7	данные отсутствуют	данные отсутствуют		
3356.1	105973.18	115712.91	данные отсутствуют	данные отсутствуют		

Государственный регистратор		ФГИС ЕГРН
полное наименование должности	подпись	инициалы, фамилия

М.П.



**Описание местоположения объекта недвижимости**

<b>Сооружение</b>			
вид объекта недвижимости			
Лист № __ Раздела <b>5.1</b>	Всего листов раздела <b>5.1</b> : __	Всего разделов: __	Всего листов выписки: __
<b>26.04.2022 № 99/2022/463765396</b>			
Кадастровый номер:		<b>78:36:0000000:4659</b>	

Номер точки	Координаты, м		Радиус, м	Средняя квадратическая погрешность определения координат характерных точек контура, м	Глубина, высота, м	
	X	Y			H1	H2
1	2	3	4	5	6	7
3356.2	105972.23	115712.49	данные отсутствуют	данные отсутствуют		
3356.3	105967.18	115710.59	данные отсутствуют	данные отсутствуют		
3357.1	105404.7	114403.89	данные отсутствуют	данные отсутствуют		
3357.2	105404.34	114404.75	данные отсутствуют	данные отсутствуют		
3357.3	105392.2	114436.58	данные отсутствуют	данные отсутствуют		
3357.4	105392.86	114441.66	данные отсутствуют	данные отсутствуют		
3357.5	105392.25	114441.5	данные отсутствуют	данные отсутствуют		
3357.6	105365.06	114429.34	данные отсутствуют	данные отсутствуют		
3358.1	106196.39	115799.84	данные отсутствуют	данные отсутствуют		
3358.2	106198.1	115795.81	данные отсутствуют	данные отсутствуют		
3358.3	106198.39	115795.36	данные отсутствуют	данные отсутствуют		
3359.1	105381.96	115846.93	данные отсутствуют	данные отсутствуют		
3359.2	105382.44	115844.89	данные отсутствуют	данные отсутствуют		
3359.3	105393.37	115816.85	данные отсутствуют	данные отсутствуют		

Государственный регистратор		ФГИС ЕГРН
полное наименование должности	подпись	инициалы, фамилия

М.П.





**Описание местоположения объекта недвижимости**

<b>Сооружение</b>			
вид объекта недвижимости			
Лист № __ Раздела <b>5.1</b>	Всего листов раздела <b>5.1</b> : __	Всего разделов: __	Всего листов выписки: __
<b>26.04.2022 № 99/2022/463765396</b>			
Кадастровый номер:		<b>78:36:0000000:4659</b>	

Номер точки	Координаты, м		Радиус, м	Средняя квадратическая погрешность определения координат характерных точек контура, м	Глубина, высота, м	
	X	Y			H1	H2
1	2	3	4	5	6	7
3360.1	105392.86	114441.66	данные отсутствуют	данные отсутствуют		
3360.2	105393	114442.1	данные отсутствуют	данные отсутствуют		
3360.3	105397.82	114487.8	данные отсутствуют	данные отсутствуют		
3361.1	105824.05	115616.82	данные отсутствуют	данные отсутствуют		
3361.2	105824.6	115617.06	данные отсутствуют	данные отсутствуют		
3361.3	105840.95	115624.44	данные отсутствуют	данные отсутствуют		
3362.1	106053.74	115602.72	данные отсутствуют	данные отсутствуют		
3362.2	106052.13	115600.16	данные отсутствуют	данные отсутствуют		
3362.3	106044.01	115582.76	данные отсутствуют	данные отсутствуют		
3363.1	106231.82	115398.78	данные отсутствуют	данные отсутствуют		
3363.2	106248.55	115405.68	данные отсутствуют	данные отсутствуют		
3363.3	106250.71	115406.32	данные отсутствуют	данные отсутствуют		
3364.1	107422.36	114800	данные отсутствуют	данные отсутствуют		
3364.2	107422.07	114800.99	данные отсутствуют	данные отсутствуют		

Государственный регистратор		ФГИС ЕГРН
полное наименование должности	подпись	инициалы, фамилия

М.П.



**Описание местоположения объекта недвижимости**

<b>Сооружение</b>			
вид объекта недвижимости			
Лист № __ Раздела <b>5.1</b>	Всего листов раздела <b>5.1</b> : __	Всего разделов: __	Всего листов выписки: __
<b>26.04.2022 № 99/2022/463765396</b>			
Кадастровый номер:		<b>78:36:0000000:4659</b>	

Номер точки	Координаты, м		Радиус, м	Средняя квадратическая погрешность определения координат характерных точек контура, м	Глубина, высота, м	
	X	Y			H1	H2
1	2	3	4	5	6	7
3364.3	107418.19	114815.97	данные отсутствуют	данные отсутствуют		
3365.1	107977.38	114344.18	данные отсутствуют	данные отсутствуют		
3365.2	107962.34	114381.97	данные отсутствуют	данные отсутствуют		
3365.3	107961.79	114383.61	данные отсутствуют	данные отсутствуют		
3366.1	104980.21	115437.93	данные отсутствуют	данные отсутствуют		
3366.2	104980.58	115437.89	данные отсутствуют	данные отсутствуют		
3366.3	105002.21	115435.7	данные отсутствуют	данные отсутствуют		
3367.1	106285.66	114757.17	данные отсутствуют	данные отсутствуют		
3367.2	106205.26	114724.86	данные отсутствуют	данные отсутствуют		
3367.3	106204.83	114725.9	данные отсутствуют	данные отсутствуют		
3367.4	106204.01	114727.95	данные отсутствуют	данные отсутствуют		
3368.1	104935.49	114626.85	данные отсутствуют	данные отсутствуют		
3368.2	104897.91	114630.52	данные отсутствуют	данные отсутствуют		
3368.3	104896.01	114630.76	данные отсутствуют	данные отсутствуют		

Государственный регистратор		ФГИС ЕГРН
полное наименование должности	подпись	инициалы, фамилия

М.П.



**Описание местоположения объекта недвижимости**

<b>Сооружение</b>			
вид объекта недвижимости			
Лист № __ Раздела <b>5.1</b>	Всего листов раздела <b>5.1</b> : __	Всего разделов: __	Всего листов выписки: __
<b>26.04.2022 № 99/2022/463765396</b>			
Кадастровый номер:		<b>78:36:0000000:4659</b>	

Номер точки	Координаты, м		Радиус, м	Средняя квадратическая погрешность определения координат характерных точек контура, м	Глубина, высота, м	
	X	Y			H1	H2
1	2	3	4	5	6	7
3369.1	105427.02	115866.98	данные отсутствуют	данные отсутствуют		
3369.2	105427.62	115865.8	данные отсутствуют	данные отсутствуют		
3369.3	105444.57	115830.52	данные отсутствуют	данные отсутствуют		
3370.1	105766.06	115658.96	данные отсутствуют	данные отсутствуют		
3370.2	105765.16	115658.52	данные отсутствуют	данные отсутствуют		
3370.3	105742.04	115649.55	данные отсутствуют	данные отсутствуют		
3371.1	106408.52	115311.4	данные отсутствуют	данные отсутствуют		
3371.2	106407.66	115311.06	данные отсутствуют	данные отсутствуют		
3371.3	106399.69	115308	данные отсутствуют	данные отсутствуют		
3372.1	106182.38	114715.32	данные отсутствуют	данные отсутствуют		
3372.2	106183.48	114715.76	данные отсутствуют	данные отсутствуют		
3372.3	106205.26	114724.86	данные отсутствуют	данные отсутствуют		
3373.1	104976.92	115411.28	данные отсутствуют	данные отсутствуют		
3373.2	104977.37	115411.32	данные отсутствуют	данные отсутствуют		

Государственный регистратор		ФГИС ЕГРН
полное наименование должности	подпись	инициалы, фамилия

М.П.



**Описание местоположения объекта недвижимости**

<b>Сооружение</b>			
вид объекта недвижимости			
Лист № __ Раздела <b>5.1</b>	Всего листов раздела <b>5.1</b> : __	Всего разделов: __	Всего листов выписки: __
<b>26.04.2022 № 99/2022/463765396</b>			
Кадастровый номер:		<b>78:36:0000000:4659</b>	

Номер точки	Координаты, м		Радиус, м	Средняя квадратическая погрешность определения координат характерных точек контура, м	Глубина, высота, м	
	X	Y			H1	H2
1	2	3	4	5	6	7
3373.3	104998.95	115409.13	данные отсутствуют	данные отсутствуют		
3374.1	104971.26	115356.19	данные отсутствуют	данные отсутствуют		
3374.2	104971.85	115356.08	данные отсутствуют	данные отсутствуют		
3374.3	104999.49	115354	данные отсутствуют	данные отсутствуют		
3375.1	104907.76	114745.56	данные отсутствуют	данные отсутствуют		
3375.2	104905.8	114724.56	данные отсутствуют	данные отсутствуют		
3376.1	105448.94	114422.62	данные отсутствуют	данные отсутствуют		
3376.2	105448.71	114423.04	данные отсутствуют	данные отсутствуют		
3376.3	105447.49	114426.38	данные отсутствуют	данные отсутствуют		
3377.1	106167.84	115372.71	данные отсутствуют	данные отсутствуют		
3377.2	106167.49	115372.89	данные отсутствуют	данные отсутствуют		
3377.3	106159.82	115379.19	данные отсутствуют	данные отсутствуют		
3378.1	106027.12	115005.87	данные отсутствуют	данные отсутствуют		
3378.2	106026.22	115005.51	данные отсутствуют	данные отсутствуют		

Государственный регистратор		ФГИС ЕГРН
полное наименование должности	подпись	инициалы, фамилия

М.П.



**Описание местоположения объекта недвижимости**

<b>Сооружение</b>			
вид объекта недвижимости			
Лист № __ Раздела <b>5.1</b>	Всего листов раздела <b>5.1</b> : __	Всего разделов: __	Всего листов выписки: __
<b>26.04.2022 № 99/2022/463765396</b>			
Кадастровый номер:		<b>78:36:0000000:4659</b>	

Номер точки	Координаты, м		Радиус, м	Средняя квадратическая погрешность определения координат характерных точек контура, м	Глубина, высота, м	
	X	Y			H1	H2
1	2	3	4	5	6	7
3378.3	105994.4	114993.15	данные отсутствуют	данные отсутствуют		
3379.1	107918.04	114494.11	данные отсутствуют	данные отсутствуют		
3379.2	107917.37	114495.79	данные отсутствуют	данные отсутствуют		
3379.3	107916.72	114497.32	данные отсутствуют	данные отсутствуют		
3380.1	106398.65	115297.18	данные отсутствуют	данные отсутствуют		
3380.2	106398.99	115296.47	данные отсутствуют	данные отсутствуют		
3380.3	106408.54	115271.72	данные отсутствуют	данные отсутствуют		
3381.1	106199.42	114675.23	данные отсутствуют	данные отсутствуют		
3381.2	106200.47	114675.71	данные отсутствуют	данные отсутствуют		
3381.3	106217.47	114682.2	данные отсутствуют	данные отсутствуют		
3382.1	106199.02	114676.25	данные отсутствуют	данные отсутствуют		
3382.2	106200.13	114676.69	данные отсутствуют	данные отсутствуют		
3382.3	106217.19	114683.24	данные отсутствуют	данные отсутствуют		
3383.1	106027.6	115004.62	данные отсутствуют	данные отсутствуют		

Государственный регистратор		ФГИС ЕГРН
полное наименование должности	подпись	инициалы, фамилия

М.П.



**Описание местоположения объекта недвижимости**

<b>Сооружение</b>			
вид объекта недвижимости			
Лист № __ Раздела <b>5.1</b>	Всего листов раздела <b>5.1</b> : __	Всего разделов: __	Всего листов выписки: __
<b>26.04.2022 № 99/2022/463765396</b>			
Кадастровый номер:		<b>78:36:0000000:4659</b>	

Номер точки	Координаты, м		Радиус, м	Средняя квадратическая погрешность определения координат характерных точек контура, м	Глубина, высота, м	
	X	Y			H1	H2
1	2	3	4	5	6	7
3383.2	106026.71	115004.22	данные отсутствуют	данные отсутствуют		
3383.3	105995.01	114991.84	данные отсутствуют	данные отсутствуют		
3384.1	106612.48	114231.57	данные отсутствуют	данные отсутствуют		
3384.2	106595.77	114278.84	данные отсутствуют	данные отсутствуют		
3385.1	105301.53	114385.2	данные отсутствуют	данные отсутствуют		
3385.2	105300.98	114380.25	данные отсутствуют	данные отсутствуют		
3386.1	107738.59	113576.9	данные отсутствуют	данные отсутствуют		
3386.2	107737.32	113576.43	данные отсутствуют	данные отсутствуют		
3386.3	107736.02	113575.81	данные отсутствуют	данные отсутствуют		
3387.1	106359.06	115275.36	данные отсутствуют	данные отсутствуют		
3387.2	106327.04	115355.62	данные отсутствуют	данные отсутствуют		
3388.1	107175.67	115113.96	данные отсутствуют	данные отсутствуют		
3388.2	107173.65	115119	данные отсутствуют	данные отсутствуют		
3389.1	105306.7	114030.71	данные отсутствуют	данные отсутствуют		

Государственный регистратор		ФГИС ЕГРН
полное наименование должности	подпись	инициалы, фамилия

М.П.



**Описание местоположения объекта недвижимости**

<b>Сооружение</b>			
вид объекта недвижимости			
Лист № __ Раздела <b>5.1</b>	Всего листов раздела <b>5.1</b> : __	Всего разделов: __	Всего листов выписки: __
<b>26.04.2022 № 99/2022/463765396</b>			
Кадастровый номер:		<b>78:36:0000000:4659</b>	

Номер точки	Координаты, м		Радиус, м	Средняя квадратическая погрешность определения координат характерных точек контура, м	Глубина, высота, м	
	X	Y			H1	H2
1	2	3	4	5	6	7
3389.2	105306.98	114031.45	данные отсутствуют	данные отсутствуют		
3390.1	105518.61	114108.41	данные отсутствуют	данные отсутствуют		
3390.2	105515.58	114117.1	данные отсутствуют	данные отсутствуют		
3390.3	105511.18	114130.5	данные отсутствуют	данные отсутствуют		
3391.1	106271.27	114380.06	данные отсутствуют	данные отсутствуют		
3391.2	106273.87	114380.84	данные отсутствуют	данные отсутствуют		
3391.3	106333.48	114403.02	данные отсутствуют	данные отсутствуют		
3391.4	106335.9	114403.86	данные отсутствуют	данные отсутствуют		
3391.5	106356.08	114411.3	данные отсутствуют	данные отсутствуют		
3391.6	106499.26	114464.14	данные отсутствуют	данные отсутствуют		
3391.7	106567.85	114488.92	данные отсутствуют	данные отсутствуют		
3391.8	106569.75	114489.51	данные отсутствуют	данные отсутствуют		
3391.9	106652.69	114519.82	данные отсутствуют	данные отсутствуют		
3392.1	106246.31	114448.04	данные отсутствуют	данные отсутствуют		

Государственный регистратор		ФГИС ЕГРН
полное наименование должности	подпись	инициалы, фамилия

М.П.



**Описание местоположения объекта недвижимости**

<b>Сооружение</b>			
вид объекта недвижимости			
Лист № __ Раздела <b>5.1</b>	Всего листов раздела <b>5.1</b> : __	Всего разделов: __	Всего листов выписки: __
<b>26.04.2022 № 99/2022/463765396</b>			
Кадастровый номер:		<b>78:36:0000000:4659</b>	

Номер точки	Координаты, м		Радиус, м	Средняя квадратическая погрешность определения координат характерных точек контура, м	Глубина, высота, м	
	X	Y			H1	H2
1	2	3	4	5	6	7
3392.2	106245.72	114447.82	данные отсутствуют	данные отсутствуют		
3393.1	106002.1	115060.74	данные отсутствуют	данные отсутствуют		
3393.2	106001.04	115060.11	данные отсутствуют	данные отсутствуют		
3394.1	105893.45	115333.4	данные отсутствуют	данные отсутствуют		
3394.2	105892.73	115333.08	данные отсутствуют	данные отсутствуют		
3395.1	105852.34	115430.59	данные отсутствуют	данные отсутствуют		
3395.2	105850.03	115429.9	данные отсутствуют	данные отсутствуют		
3395.3	105847.72	115429	данные отсутствуют	данные отсутствуют		
3395.4	105846.45	115432.29	данные отсутствуют	данные отсутствуют		
3395.5	105848.45	115433	данные отсутствуют	данные отсутствуют		
3395.6	105850.93	115434.14	данные отсутствуют	данные отсутствуют		
3396.1	105549.61	116192.5	данные отсутствуют	данные отсутствуют		
3396.2	105548.81	116192.24	данные отсутствуют	данные отсутствуют		
3397.1	105433.61	116426.42	данные отсутствуют	данные отсутствуют		

Государственный регистратор		ФГИС ЕГРН
полное наименование должности	подпись	инициалы, фамилия

М.П.





**Описание местоположения объекта недвижимости**

<b>Сооружение</b>			
вид объекта недвижимости			
Лист № __ Раздела <b>5.1</b>	Всего листов раздела <b>5.1</b> : __	Всего разделов: __	Всего листов выписки: __
<b>26.04.2022 № 99/2022/463765396</b>			
Кадастровый номер:		<b>78:36:0000000:4659</b>	

Номер точки	Координаты, м		Радиус, м	Средняя квадратическая погрешность определения координат характерных точек контура, м	Глубина, высота, м	
	X	Y			H1	H2
1	2	3	4	5	6	7
3397.2	105433.91	116425.78	данные отсутствуют	данные отсутствуют		
3397.3	105434.77	116423.43	данные отсутствуют	данные отсутствуют		
3397.4	105431.8	116422.18	данные отсутствуют	данные отсутствуют		
3397.5	105433.56	116418.17	данные отсутствуют	данные отсутствуют		
3397.6	105469.23	116391.91	данные отсутствуют	данные отсутствуют		
3397.7	105548.81	116192.24	данные отсутствуют	данные отсутствуют		
3397.8	105699.17	115814.07	данные отсутствуют	данные отсутствуют		
3397.9	105846.59	115444.81	данные отсутствуют	данные отсутствуют		
3397.10	105850.93	115434.14	данные отсутствуют	данные отсутствуют		
3397.11	105851.54	115432.82	данные отсутствуют	данные отсутствуют		
3397.12	105852.34	115430.59	данные отсутствуют	данные отсутствуют		
3397.13	105860.82	115410.86	данные отсутствуют	данные отсутствуют		
3397.14	105860.73	115408.45	данные отсутствуют	данные отсутствуют		
3397.15	105862.71	115403.61	данные отсутствуют	данные отсутствуют		

Государственный регистратор		ФГИС ЕГРН
полное наименование должности	подпись	инициалы, фамилия

М.П.



**Описание местоположения объекта недвижимости**

<b>Сооружение</b>			
вид объекта недвижимости			
Лист № __ Раздела <b>5.1</b>	Всего листов раздела <b>5.1</b> : __	Всего разделов: __	Всего листов выписки: __
<b>26.04.2022 № 99/2022/463765396</b>			
Кадастровый номер:		<b>78:36:0000000:4659</b>	

Номер точки	Координаты, м		Радиус, м	Средняя квадратическая погрешность определения координат характерных точек контура, м	Глубина, высота, м	
	X	Y			H1	H2
1	2	3	4	5	6	7
3397.16	105891.65	115335.35	данные отсутствуют	данные отсутствуют		
3397.17	105892.73	115333.08	данные отсутствуют	данные отсутствуют		
3397.18	105926.31	115248.13	данные отсутствуют	данные отсутствуют		
3397.19	106001.04	115060.11	данные отсутствуют	данные отсутствуют		
3397.20	106091.45	114833	данные отсутствуют	данные отсутствуют		
3397.21	106171.45	114635.49	данные отсутствуют	данные отсутствуют		
3397.22	106245.72	114447.82	данные отсутствуют	данные отсутствуют		
3397.23	106256.33	114423.28	данные отсутствуют	данные отсутствуют		
3397.24	106266.08	114399.38	данные отсутствуют	данные отсутствуют		
3397.25	106267.95	114390.05	данные отсутствуют	данные отсутствуют		
3397.26	106268.67	114386.75	данные отсутствуют	данные отсутствуют		
3397.27	106270.34	114382.54	данные отсутствуют	данные отсутствуют		
3397.28	106271.27	114380.06	данные отсутствуют	данные отсутствуют		
3397.29	106252.13	114373.77	данные отсутствуют	данные отсутствуют		

Государственный регистратор		ФГИС ЕГРН
полное наименование должности	подпись	инициалы, фамилия

М.П.



**Описание местоположения объекта недвижимости**

<b>Сооружение</b>			
вид объекта недвижимости			
Лист № __ Раздела <b>5.1</b>	Всего листов раздела <b>5.1</b> : __	Всего разделов: __	Всего листов выписки: __
<b>26.04.2022 № 99/2022/463765396</b>			
Кадастровый номер:		<b>78:36:0000000:4659</b>	

Номер точки	Координаты, м		Радиус, м	Средняя квадратическая погрешность определения координат характерных точек контура, м	Глубина, высота, м	
	X	Y			H1	H2
1	2	3	4	5	6	7
3397.30	106102.01	114320.63	данные отсутствуют	данные отсутствуют		
3397.31	106095.06	114317.26	данные отсутствуют	данные отсутствуют		
3397.32	106037.83	114293.45	данные отсутствуют	данные отсутствуют		
3397.33	105977.04	114274.17	данные отсутствуют	данные отсутствуют		
3397.34	105807.2	114211.91	данные отсутствуют	данные отсутствуют		
3397.35	105802.54	114210.1	данные отсутствуют	данные отсутствуют		
3397.36	105667.61	114160.24	данные отсутствуют	данные отсутствуют		
3397.37	105518.61	114108.41	данные отсутствуют	данные отсутствуют		
3397.38	105496.33	114099.85	данные отсутствуют	данные отсутствуют		
3397.39	105481.83	114092.95	данные отсутствуют	данные отсутствуют		
3397.40	105314.19	114028.89	данные отсутствуют	данные отсутствуют		
3397.41	105306.98	114031.45	данные отсутствуют	данные отсутствуют		
3397.42	105304.42	114032.24	данные отсутствуют	данные отсутствуют		
3397.43	105301.8	114033.13	данные отсутствуют	данные отсутствуют		

Государственный регистратор		ФГИС ЕГРН
полное наименование должности	подпись	инициалы, фамилия

М.П.



**Описание местоположения объекта недвижимости**

<b>Сооружение</b>			
вид объекта недвижимости			
Лист № __ Раздела <b>5.1</b>	Всего листов раздела <b>5.1</b> : __	Всего разделов: __	Всего листов выписки: __
<b>26.04.2022 № 99/2022/463765396</b>			
Кадастровый номер:		<b>78:36:0000000:4659</b>	

Номер точки	Координаты, м		Радиус, м	Средняя квадратическая погрешность определения координат характерных точек контура, м	Глубина, высота, м	
	X	Y			H1	H2
1	2	3	4	5	6	7
3397.44	105296.48	114035	данные отсутствуют	данные отсутствуют		
3397.45	105291.94	114036.39	данные отсутствуют	данные отсутствуют		
3398.1	105193.78	115754.31	данные отсутствуют	данные отсутствуют		
3398.2	105191.97	115740.6	данные отсутствуют	данные отсутствуют		
3398.3	105191.79	115739.11	данные отсутствуют	данные отсутствуют		
3398.4	105195.5	115738.8	данные отсутствуют	данные отсутствуют		
3398.5	105196.09	115738.74	данные отсутствуют	данные отсутствуют		
3398.6	105196.63	115738.68	данные отсутствуют	данные отсутствуют		
3398.7	105196.56	115738.06	данные отсутствуют	данные отсутствуют		
3398.8	105196.7	115726.61	данные отсутствуют	данные отсутствуют		
3398.9	105201.95	115721.68	данные отсутствуют	данные отсутствуют		
3398.10	105204.19	115719.63	данные отсутствуют	данные отсутствуют		
3399.1	105163.31	115784.9	данные отсутствуют	данные отсутствуют		
3399.2	105159.22	115744.16	данные отсутствуют	данные отсутствуют		

Государственный регистратор		ФГИС ЕГРН
полное наименование должности	подпись	инициалы, фамилия

М.П.



**Описание местоположения объекта недвижимости**

<b>Сооружение</b>			
вид объекта недвижимости			
Лист № __ Раздела <b>5.1</b>	Всего листов раздела <b>5.1</b> : __	Всего разделов: __	Всего листов выписки: __
<b>26.04.2022 № 99/2022/463765396</b>			
Кадастровый номер:		<b>78:36:0000000:4659</b>	

Номер точки	Координаты, м		Радиус, м	Средняя квадратическая погрешность определения координат характерных точек контура, м	Глубина, высота, м	
	X	Y			H1	H2
1	2	3	4	5	6	7
3399.3	105159.11	115743	данные отсутствуют	данные отсутствуют		
3399.4	105133.71	115745.09	данные отсутствуют	данные отсутствуют		
3399.5	105129.92	115745.49	данные отсутствуют	данные отсутствуют		
3399.6	105129.14	115745.57	данные отсутствуют	данные отсутствуют		
3400.1	105493.47	115476.05	данные отсутствуют	данные отсутствуют		
3400.2	105496.56	115468.15	данные отсутствуют	данные отсутствуют		
3400.3	105507.24	115468.58	данные отсутствуют	данные отсутствуют		
3400.4	105508.68	115468.48	данные отсутствуют	данные отсутствуют		
3400.5	105505.37	115454.61	данные отсутствуют	данные отсутствуют		
3400.6	105492.58	115449.3	данные отсутствуют	данные отсутствуют		
3400.7	105492.16	115450.15	данные отсутствуют	данные отсутствуют		
3400.8	105486.52	115464.23	данные отсутствуют	данные отсутствуют		
3400.9	105478.65	115461.47	данные отсутствуют	данные отсутствуют		
3401.1	105458.72	115415.79	данные отсутствуют	данные отсутствуют		

Государственный регистратор		ФГИС ЕГРН
полное наименование должности	подпись	инициалы, фамилия

М.П.



**Описание местоположения объекта недвижимости**

<b>Сооружение</b>			
вид объекта недвижимости			
Лист № __ Раздела <b>5.1</b>	Всего листов раздела <b>5.1</b> : __	Всего разделов: __	Всего листов выписки: __
<b>26.04.2022 № 99/2022/463765396</b>			
Кадастровый номер:		<b>78:36:0000000:4659</b>	

Номер точки	Координаты, м		Радиус, м	Средняя квадратическая погрешность определения координат характерных точек контура, м	Глубина, высота, м	
	X	Y			H1	H2
1	2	3	4	5	6	7
3401.2	105451.41	115433.97	данные отсутствуют	данные отсутствуют		
3401.3	105449.13	115433.21	данные отсутствуют	данные отсутствуют		
3401.4	105447.97	115432.67	данные отсутствуют	данные отсутствуют		
3402.1	105129.12	115739.78	данные отсутствуют	данные отсутствуют		
3402.2	105129.14	115744.88	данные отсутствуют	данные отсутствуют		
3402.3	105129.14	115745.57	данные отсутствуют	данные отсутствуют		
3402.4	105128.31	115745.66	данные отсутствуют	данные отсутствуют		
3402.5	105128.31	115745.04	данные отсутствуют	данные отсутствуют		
3402.6	105128.24	115739.93	данные отсутствуют	данные отсутствуют		
3403.1	105195.5	115738.8	данные отсутствуют	данные отсутствуют		
3403.2	105195.44	115738.15	данные отсутствуют	данные отсутствуют		
3403.3	105195.46	115722.85	данные отсутствуют	данные отсутствуют		
3403.4	105198.8	115719.19	данные отсутствуют	данные отсутствуют		
3403.5	105201.1	115717	данные отсутствуют	данные отсутствуют		

Государственный регистратор		ФГИС ЕГРН
полное наименование должности	подпись	инициалы, фамилия

М.П.



**Описание местоположения объекта недвижимости**

<b>Сооружение</b>			
вид объекта недвижимости			
Лист № __ Раздела <b>5.1</b>	Всего листов раздела <b>5.1</b> : __	Всего разделов: __	Всего листов выписки: __
<b>26.04.2022 № 99/2022/463765396</b>			
Кадастровый номер:		<b>78:36:0000000:4659</b>	

Номер точки	Координаты, м		Радиус, м	Средняя квадратическая погрешность определения координат характерных точек контура, м	Глубина, высота, м	
	X	Y			H1	H2
1	2	3	4	5	6	7
3404.1	105196.63	115738.68	данные отсутствуют	данные отсутствуют		
3404.2	105210.33	115737.25	данные отсутствуют	данные отсутствуют		
3404.3	105210.62	115737.22	данные отсутствуют	данные отсутствуют		
3404.4	105211.93	115738.3	данные отсутствуют	данные отсутствуют		
3404.5	105220.58	115737.33	данные отсутствуют	данные отсутствуют		
3404.6	105221.59	115735.95	данные отсутствуют	данные отсутствуют		
3404.7	105221.88	115735.92	данные отсутствуют	данные отсутствуют		
3404.8	105254.51	115733.03	данные отсутствуют	данные отсутствуют		
3404.9	105465.43	115816.56	данные отсутствуют	данные отсутствуют		
3404.10	105465.23	115817.2	данные отсутствуют	данные отсутствуют		
3404.11	105455.9	115839.93	данные отсутствуют	данные отсутствуют		
3405.1	105563.9	115662.84	данные отсутствуют	данные отсутствуют		
3405.2	105562.4	115666.64	данные отсутствуют	данные отсутствуют		
3405.3	105561.1	115670.35	данные отсутствуют	данные отсутствуют		

Государственный регистратор		ФГИС ЕГРН
полное наименование должности	подпись	инициалы, фамилия

М.П.



**Описание местоположения объекта недвижимости**

<b>Сооружение</b>			
вид объекта недвижимости			
Лист № __ Раздела <b>5.1</b>	Всего листов раздела <b>5.1</b> : __	Всего разделов: __	Всего листов выписки: __
<b>26.04.2022 № 99/2022/463765396</b>			
Кадастровый номер:		<b>78:36:0000000:4659</b>	

Номер точки	Координаты, м		Радиус, м	Средняя квадратическая погрешность определения координат характерных точек контура, м	Глубина, высота, м	
	X	Y			H1	H2
1	2	3	4	5	6	7
3405.4	105503.32	115828.1	данные отсутствуют	данные отсутствуют		
3405.5	105502.05	115831.45	данные отсутствуют	данные отсутствуют		
3405.6	105468.98	115818	данные отсутствуют	данные отсутствуют		
3405.7	105468.65	115818.84	данные отсутствуют	данные отсутствуют		
3405.8	105459.68	115841.37	данные отсутствуют	данные отсутствуют		
3406.1	105560	115661.27	данные отсутствуют	данные отсутствуют		
3406.2	105558.75	115664.9	данные отсутствуют	данные отсутствуют		
3406.3	105557.2	115668.67	данные отсутствуют	данные отсутствуют		
3406.4	105539.43	115661.99	данные отсутствуют	данные отсутствуют		
3406.5	105559.02	115612.55	данные отсутствуют	данные отсутствуют		
3406.6	105559.2	115611.63	данные отсутствуют	данные отсутствуют		
3406.7	105542.98	115604.99	данные отсутствуют	данные отсутствуют		
3406.8	105539.73	115588.87	данные отсутствуют	данные отсутствуют		
3406.9	105538.89	115588.9	данные отсутствуют	данные отсутствуют		

Государственный регистратор		ФГИС ЕГРН
полное наименование должности	подпись	инициалы, фамилия

М.П.





**Описание местоположения объекта недвижимости**

<b>Сооружение</b>			
вид объекта недвижимости			
Лист № __ Раздела <b>5.1</b>	Всего листов раздела <b>5.1</b> : __	Всего разделов: __	Всего листов выписки: __
<b>26.04.2022 № 99/2022/463765396</b>			
Кадастровый номер:		<b>78:36:0000000:4659</b>	

Номер точки	Координаты, м		Радиус, м	Средняя квадратическая погрешность определения координат характерных точек контура, м	Глубина, высота, м	
	X	Y			H1	H2
1	2	3	4	5	6	7
3406.10	105527.88	115588.8	данные отсутствуют	данные отсутствуют		
3406.11	105525.03	115594.9	данные отсутствуют	данные отсутствуют		
3407.1	105539.73	115588.87	данные отсутствуют	данные отсутствуют		
3407.2	105539.44	115587.14	данные отсутствуют	данные отсутствуют		
3407.3	105539.19	115585.15	данные отсутствуют	данные отсутствуют		
3407.4	105538.39	115585.24	данные отсутствуют	данные отсутствуют		
3407.5	105526.25	115585.69	данные отсутствуют	данные отсутствуют		
3407.6	105522.46	115593.68	данные отсутствуют	данные отсутствуют		
3408.1	105539.19	115585.15	данные отсутствуют	данные отсутствуют		
3408.2	105527.7	115527.84	данные отсутствуют	данные отсутствуют		
3408.3	105526.67	115528.05	данные отсутствуют	данные отсутствуют		
3408.4	105513.14	115531.15	данные отсутствуют	данные отсутствуют		
3408.5	105510.77	115537.02	данные отсутствуют	данные отсутствуют		
3409.1	105495.63	115476.94	данные отсутствуют	данные отсутствуют		

Государственный регистратор		ФГИС ЕГРН
полное наименование должности	подпись	инициалы, фамилия

М.П.



**Описание местоположения объекта недвижимости**

<b>Сооружение</b>			
вид объекта недвижимости			
Лист № __ Раздела <b>5.1</b>	Всего листов раздела <b>5.1</b> : __	Всего разделов: __	Всего листов выписки: __
<b>26.04.2022 № 99/2022/463765396</b>			
Кадастровый номер:		<b>78:36:0000000:4659</b>	

Номер точки	Координаты, м		Радиус, м	Средняя квадратическая погрешность определения координат характерных точек контура, м	Глубина, высота, м	
	X	Y			H1	H2
1	2	3	4	5	6	7
3409.2	105498.39	115470.35	данные отсутствуют	данные отсутствуют		
3409.3	105508	115470.86	данные отсутствуют	данные отсутствуют		
3409.4	105509.16	115470.7	данные отсутствуют	данные отсутствуют		
3409.5	105523.04	115512.55	данные отсутствуют	данные отсутствуют		
3409.6	105527.06	115525.57	данные отсутствуют	данные отсутствуют		
3409.7	105526.12	115525.72	данные отсутствуют	данные отсутствуют		
3409.8	105512.4	115528.73	данные отсутствуют	данные отсутствуют		
3409.9	105509.29	115536.48	данные отсутствуют	данные отсутствуют		
3410.1	105455.45	115414.42	данные отсутствуют	данные отсутствуют		
3410.2	105447.97	115432.67	данные отсутствуют	данные отсутствуют		
3410.3	105446.98	115432.27	данные отсутствуют	данные отсутствуют		
3410.4	105377.88	115405.09	данные отсутствуют	данные отсутствуют		
3410.5	105340.08	115389.66	данные отсутствуют	данные отсутствуют		
3410.6	105312.61	115377.52	данные отсутствуют	данные отсутствуют		

Государственный регистратор		ФГИС ЕГРН
полное наименование должности	подпись	инициалы, фамилия

М.П.



**Описание местоположения объекта недвижимости**

<b>Сооружение</b>			
вид объекта недвижимости			
Лист № __ Раздела <b>5.1</b>	Всего листов раздела <b>5.1</b> : __	Всего разделов: __	Всего листов выписки: __
<b>26.04.2022 № 99/2022/463765396</b>			
Кадастровый номер:		<b>78:36:0000000:4659</b>	

Номер точки	Координаты, м		Радиус, м	Средняя квадратическая погрешность определения координат характерных точек контура, м	Глубина, высота, м	
	X	Y			H1	H2
1	2	3	4	5	6	7
3410.7	105252.46	115384.11	данные отсутствуют	данные отсутствуют		
3410.8	105250.6	115384.58	данные отсутствуют	данные отсутствуют		
3410.9	105239.83	115385.08	данные отсутствуют	данные отсутствуют		
3410.10	105239.78	115385.93	данные отсутствуют	данные отсутствуют		
3410.11	105240.39	115399.48	данные отсутствуют	данные отсутствуют		
3411.1	105711.55	115633.87	данные отсутствуют	данные отсутствуют		
3411.2	105694.92	115627.53	данные отсутствуют	данные отсутствуют		
3411.3	105663.87	115647.61	данные отсутствуют	данные отсутствуют		
3411.4	105570.72	115610.97	данные отсутствуют	данные отсутствуют		
3411.5	105562.51	115614.1	данные отсутствуют	данные отсутствуют		
3411.6	105559.61	115612.82	данные отсутствуют	данные отсутствуют		
3411.7	105559.02	115612.55	данные отсутствуют	данные отсутствуют		
3412.1	105167.69	115784.53	данные отсутствуют	данные отсутствуют		
3412.2	105163.47	115743.49	данные отсутствуют	данные отсутствуют		

Государственный регистратор		ФГИС ЕГРН
полное наименование должности	подпись	инициалы, фамилия

М.П.



**Описание местоположения объекта недвижимости**

<b>Сооружение</b>			
вид объекта недвижимости			
Лист № __ Раздела <b>5.1</b>	Всего листов раздела <b>5.1</b> : __	Всего разделов: __	Всего листов выписки: __
<b>26.04.2022 № 99/2022/463765396</b>			
Кадастровый номер:		<b>78:36:0000000:4659</b>	

Номер точки	Координаты, м		Радиус, м	Средняя квадратическая погрешность определения координат характерных точек контура, м	Глубина, высота, м	
	X	Y			H1	H2
1	2	3	4	5	6	7
3412.3	105163.34	115742.58	данные отсутствуют	данные отсутствуют		
3412.4	105188.38	115739.5	данные отсутствуют	данные отсутствуют		
3412.5	105188.49	115740.75	данные отсутствуют	данные отсутствуют		
3412.6	105190.06	115754.92	данные отсутствуют	данные отсутствуют		
3413.1	105492.58	115449.3	данные отсутствуют	данные отсутствуют		
3413.2	105484.17	115446.26	данные отсутствуют	данные отсутствуют		
3413.3	105483.32	115445.88	данные отсутствуют	данные отсутствуют		
3413.4	105482.8	115446.78	данные отсутствуют	данные отсутствуют		
3413.5	105478.68	115457.04	данные отсутствуют	данные отсутствуют		
3414.1	105159.11	115743	данные отсутствуют	данные отсутствуют		
3414.2	105160.7	115742.94	данные отсутствуют	данные отсутствуют		
3414.3	105163.34	115742.58	данные отсутствуют	данные отсутствуют		
3415.1	105188.38	115739.5	данные отсутствуют	данные отсутствуют		
3415.2	105190.51	115739.23	данные отсутствуют	данные отсутствуют		

Государственный регистратор		ФГИС ЕГРН
полное наименование должности	подпись	инициалы, фамилия

М.П.



**Описание местоположения объекта недвижимости**

<b>Сооружение</b>			
вид объекта недвижимости			
Лист № __ Раздела <b>5.1</b>	Всего листов раздела <b>5.1</b> : __	Всего разделов: __	Всего листов выписки: __
<b>26.04.2022 № 99/2022/463765396</b>			
Кадастровый номер:		<b>78:36:0000000:4659</b>	

Номер точки	Координаты, м		Радиус, м	Средняя квадратическая погрешность определения координат характерных точек контура, м	Глубина, высота, м	
	X	Y			H1	H2
1	2	3	4	5	6	7
3415.3	105191.79	115739.11	данные отсутствуют	данные отсутствуют		
3416.1	105527.7	115527.84	данные отсутствуют	данные отсутствуют		
3416.2	105527.3	115526.4	данные отсутствуют	данные отсутствуют		
3416.3	105527.06	115525.57	данные отсутствуют	данные отсутствуют		
3417.1	105483.32	115445.88	данные отсутствуют	данные отсутствуют		
3417.2	105452.46	115434.39	данные отсутствуют	данные отсутствуют		
3417.3	105451.41	115433.97	данные отсутствуют	данные отсутствуют		
3418.1	105509.16	115470.7	данные отсутствуют	данные отсутствуют		
3418.2	105508.81	115469.29	данные отсутствуют	данные отсутствуют		
3418.3	105508.68	115468.48	данные отсутствуют	данные отсутствуют		
3419.1	105229.23	115388.5	данные отсутствуют	данные отсутствуют		
3419.2	105231.2	115390.26	данные отсутствуют	данные отсутствуют		
3419.3	105231.67	115390.72	данные отсутствуют	данные отсутствуют		
3419.4	105233.97	115401.09	данные отсутствуют	данные отсутствуют		

Государственный регистратор		ФГИС ЕГРН
полное наименование должности	подпись	инициалы, фамилия

М.П.



**Описание местоположения объекта недвижимости**

<b>Сооружение</b>			
вид объекта недвижимости			
Лист № __ Раздела <b>5.1</b>	Всего листов раздела <b>5.1</b> : __	Всего разделов: __	Всего листов выписки: __
<b>26.04.2022 № 99/2022/463765396</b>			
Кадастровый номер:		<b>78:36:0000000:4659</b>	

Номер точки	Координаты, м		Радиус, м	Средняя квадратическая погрешность определения координат характерных точек контура, м	Глубина, высота, м	
	X	Y			H1	H2
1	2	3	4	5	6	7
3419.5	105236.76	115400.88	данные отсутствуют	данные отсутствуют		
3420.1	105015.52	115401.37	данные отсутствуют	данные отсутствуют		
3420.2	105046.36	115398.95	данные отсутствуют	данные отсутствуют		
3420.3	105050.49	115442.6	данные отсутствуют	данные отсутствуют		
3420.4	105119.83	115436.89	данные отсутствуют	данные отсутствуют		
3420.5	105120.84	115436.76	данные отсутствуют	данные отсутствуют		
3420.6	105119.66	115421.32	данные отсутствуют	данные отсутствуют		
3420.7	105206.19	115410.35	данные отсутствуют	данные отсутствуют		
3420.8	105229.23	115388.5	данные отсутствуют	данные отсутствуют		
3420.9	105232.5	115385.12	данные отсутствуют	данные отсутствуют		
3420.10	105234.08	115385.1	данные отсутствуют	данные отсутствуют		
3420.11	105239.83	115385.08	данные отсутствуют	данные отсутствуют		
3421.1	105120.84	115436.76	данные отсутствуют	данные отсутствуют		
3421.2	105120.84	115437.24	данные отсутствуют	данные отсутствуют		

Государственный регистратор		ФГИС ЕГРН
полное наименование должности	подпись	инициалы, фамилия

М.П.



**Описание местоположения объекта недвижимости**

<b>Сооружение</b>			
вид объекта недвижимости			
Лист № __ Раздела <b>5.1</b>	Всего листов раздела <b>5.1</b> : __	Всего разделов: __	Всего листов выписки: __
<b>26.04.2022 № 99/2022/463765396</b>			
Кадастровый номер:		<b>78:36:0000000:4659</b>	

Номер точки	Координаты, м		Радиус, м	Средняя квадратическая погрешность определения координат характерных точек контура, м	Глубина, высота, м	
	X	Y			H1	H2
1	2	3	4	5	6	7
3421.3	105120.88	115437.7	данные отсутствуют	данные отсутствуют		
3421.4	105120.01	115437.66	данные отсутствуют	данные отсутствуют		
3421.5	105049.06	115443.89	данные отсутствуют	данные отсутствуют		
3421.6	105045.45	115401.11	данные отсутствуют	данные отсутствуют		
3421.7	105015.68	115403.28	данные отсутствуют	данные отсутствуют		
3422.1	105081.03	115476.71	данные отсутствуют	данные отсутствуют		
3422.2	105081.74	115485.82	данные отсутствуют	данные отсутствуют		
3422.3	105081.89	115487.01	данные отсутствуют	данные отсутствуют		
3422.4	105097.45	115486	данные отсутствуют	данные отсутствуют		
3422.5	105123.23	115463.61	данные отсутствуют	данные отсутствуют		
3422.6	105122.18	115454.06	данные отсутствуют	данные отсутствуют		
3422.7	105122.56	115454.01	данные отсутствуют	данные отсутствуют		
3422.8	105139.75	115452.5	данные отсутствуют	данные отсутствуют		
3422.9	105138.99	115445.97	данные отсутствуют	данные отсутствуют		

Государственный регистратор		ФГИС ЕГРН
полное наименование должности	подпись	инициалы, фамилия

М.П.



**Описание местоположения объекта недвижимости**

<b>Сооружение</b>			
вид объекта недвижимости			
Лист № __ Раздела <b>5.1</b>	Всего листов раздела <b>5.1</b> : __	Всего разделов: __	Всего листов выписки: __
<b>26.04.2022 № 99/2022/463765396</b>			
Кадастровый номер:		<b>78:36:0000000:4659</b>	

Номер точки	Координаты, м		Радиус, м	Средняя квадратическая погрешность определения координат характерных точек контура, м	Глубина, высота, м	
	X	Y			H1	H2
1	2	3	4	5	6	7
3423.1	105120.88	115437.7	данные отсутствуют	данные отсутствуют		
3423.2	105122.09	115452.05	данные отсутствуют	данные отсутствуют		
3423.3	105123.05	115451.92	данные отсутствуют	данные отсутствуют		
3423.4	105136.22	115451.07	данные отсутствуют	данные отсутствуют		
3423.5	105135.64	115446.1	данные отсутствуют	данные отсутствуют		
3424.1	105465.43	115816.56	данные отсутствуют	данные отсутствуют		
3424.2	105467.17	115817.18	данные отсутствуют	данные отсутствуют		
3424.3	105468.98	115818	данные отсутствуют	данные отсутствуют		
3425.1	105122.09	115452.05	данные отсутствуют	данные отсутствуют		
3425.2	105122.11	115453.04	данные отсутствуют	данные отсутствуют		
3425.3	105122.18	115454.06	данные отсутствуют	данные отсутствуют		
3426.1	105159.81	114715.81	данные отсутствуют	данные отсутствуют		
3426.2	105151.29	114716.14	данные отсутствуют	данные отсутствуют		
3426.3	105146.65	114708.99	данные отсутствуют	данные отсутствуют		

Государственный регистратор		ФГИС ЕГРН
полное наименование должности	подпись	инициалы, фамилия

М.П.





**Описание местоположения объекта недвижимости**

<b>Сооружение</b>			
вид объекта недвижимости			
Лист № __ Раздела <b>5.1</b>	Всего листов раздела <b>5.1</b> : __	Всего разделов: __	Всего листов выписки: __
<b>26.04.2022 № 99/2022/463765396</b>			
Кадастровый номер:		<b>78:36:0000000:4659</b>	

Номер точки	Координаты, м		Радиус, м	Средняя квадратическая погрешность определения координат характерных точек контура, м	Глубина, высота, м	
	X	Y			H1	H2
1	2	3	4	5	6	7
3426.4	105146.16	114708.19	данные отсутствуют	данные отсутствуют		
3427.1	105148.75	114706.55	данные отсутствуют	данные отсутствуют		
3427.2	105149.54	114707.96	данные отсутствуют	данные отсутствуют		
3427.3	105153.15	114713.54	данные отсутствуют	данные отсутствуют		
3427.4	105159.88	114713.15	данные отсутствуют	данные отсутствуют		
3428.1	105001.11	114654.59	данные отсутствуют	данные отсутствуют		
3428.2	104993.55	114656.1	данные отсутствуют	данные отсутствуют		
3428.3	104992.75	114656.27	данные отсутствуют	данные отсутствуют		
3428.4	104993.55	114665.34	данные отсутствуют	данные отсутствуют		
3428.5	105014.72	114692.13	данные отсутствуют	данные отсутствуют		
3428.6	104974.1	114730.64	данные отсутствуют	данные отсутствуют		
3428.7	104977.38	114783.34	данные отсутствуют	данные отсутствуют		
3428.8	104977.94	114792.72	данные отсутствуют	данные отсутствуют		
3428.9	105032.27	114811.83	данные отсутствуют	данные отсутствуют		

Государственный регистратор		ФГИС ЕГРН
полное наименование должности	подпись	инициалы, фамилия

М.П.



**Описание местоположения объекта недвижимости**

<b>Сооружение</b>			
вид объекта недвижимости			
Лист № __ Раздела <b>5.1</b>	Всего листов раздела <b>5.1</b> : __	Всего разделов: __	Всего листов выписки: __
<b>26.04.2022 № 99/2022/463765396</b>			
Кадастровый номер:		<b>78:36:0000000:4659</b>	

Номер точки	Координаты, м		Радиус, м	Средняя квадратическая погрешность определения координат характерных точек контура, м	Глубина, высота, м	
	X	Y			H1	H2
1	2	3	4	5	6	7
3428.10	105033.47	114813.43	данные отсутствуют	данные отсутствуют		
3428.11	105041.23	114900.26	данные отсутствуют	данные отсутствуют		
3428.12	105041.39	114904.62	данные отсутствуют	данные отсутствуют		
3428.13	105041.92	114921.11	данные отсутствуют	данные отсутствуют		
3428.14	105025.49	114934.09	данные отсутствуют	данные отсутствуют		
3428.15	105026.63	114948.81	данные отсутствуют	данные отсутствуют		
3428.16	105025.84	114948.91	данные отсутствуют	данные отсутствуют		
3428.17	105014.04	114950.71	данные отсутствуют	данные отсутствуют		
3429.1	105858.2	114582.51	данные отсутствуют	данные отсутствуют		
3429.2	105857.62	114583.6	данные отсутствуют	данные отсутствуют		
3429.3	105853.77	114582.16	данные отсутствуют	данные отсутствуют		
3429.4	105851.66	114584.42	данные отсутствуют	данные отсутствуют		
3429.5	105832.14	114576.38	данные отсутствуют	данные отсутствуют		
3429.6	105805.6	114590.3	данные отсутствуют	данные отсутствуют		

Государственный регистратор		ФГИС ЕГРН
полное наименование должности	подпись	инициалы, фамилия

М.П.



**Описание местоположения объекта недвижимости**

<b>Сооружение</b>			
вид объекта недвижимости			
Лист № __ Раздела <b>5.1</b>	Всего листов раздела <b>5.1</b> : __	Всего разделов: __	Всего листов выписки: __
<b>26.04.2022 № 99/2022/463765396</b>			
Кадастровый номер:		<b>78:36:0000000:4659</b>	

Номер точки	Координаты, м		Радиус, м	Средняя квадратическая погрешность определения координат характерных точек контура, м	Глубина, высота, м	
	X	Y			H1	H2
1	2	3	4	5	6	7
3429.7	105702.12	114548.27	данные отсутствуют	данные отсутствуют		
3429.8	105628.88	114520.89	данные отсутствуют	данные отсутствуют		
3429.9	105520.25	114476.58	данные отсутствуют	данные отсутствуют		
3430.1	105910.77	114592.14	данные отсутствуют	данные отсутствуют		
3430.2	105907.29	114600.93	данные отсутствуют	данные отсутствуют		
3430.3	105906.99	114601.78	данные отсутствуют	данные отсутствуют		
3430.4	105929.76	114610.41	данные отсутствуют	данные отсутствуют		
3430.5	105931.9	114606.39	данные отсутствуют	данные отсутствуют		
3430.6	106032.9	114647.36	данные отсутствуют	данные отсутствуют		
3430.7	106036.96	114648.33	данные отсутствуют	данные отсутствуют		
3431.1	106387.27	114328.95	данные отсутствуют	данные отсутствуют		
3431.2	106385.11	114334.16	данные отсутствуют	данные отсутствуют		
3431.3	106384.67	114335.79	данные отсутствуют	данные отсутствуют		
3431.4	106406.19	114342.83	данные отсутствуют	данные отсутствуют		

Государственный регистратор		ФГИС ЕГРН
полное наименование должности	подпись	инициалы, фамилия

М.П.



**Описание местоположения объекта недвижимости**

<b>Сооружение</b>			
вид объекта недвижимости			
Лист № __ Раздела <b>5.1</b>	Всего листов раздела <b>5.1</b> : __	Всего разделов: __	Всего листов выписки: __
<b>26.04.2022 № 99/2022/463765396</b>			
Кадастровый номер:		<b>78:36:0000000:4659</b>	

Номер точки	Координаты, м		Радиус, м	Средняя квадратическая погрешность определения координат характерных точек контура, м	Глубина, высота, м	
	X	Y			H1	H2
1	2	3	4	5	6	7
3431.5	106426.2	114350.33	данные отсутствуют	данные отсутствуют		
3431.6	106425.67	114351.97	данные отсутствуют	данные отсутствуют		
3431.7	106400.83	114416.04	данные отсутствуют	данные отсутствуют		
3431.8	106392.3	114438.67	данные отсутствуют	данные отсутствуют		
3431.9	106398.94	114453.96	данные отсутствуют	данные отсутствуют		
3431.10	106397.41	114458.56	данные отсутствуют	данные отсутствуют		
3431.11	106398.38	114458.89	данные отсутствуют	данные отсутствуют		
3431.12	106401.95	114460.21	данные отсутствуют	данные отсутствуют		
3431.13	106405.39	114461.42	данные отсутствуют	данные отсутствуют		
3432.1	106600.46	114405.03	данные отсутствуют	данные отсутствуют		
3432.2	106598.43	114410.23	данные отсутствуют	данные отсутствуют		
3432.3	106592.61	114408.18	данные отсутствуют	данные отсутствуют		
3432.4	106591.98	114407.9	данные отсутствуют	данные отсутствуют		
3432.5	106591.46	114409.34	данные отсутствуют	данные отсутствуют		

Государственный регистратор		ФГИС ЕГРН
полное наименование должности	подпись	инициалы, фамилия

М.П.



**Описание местоположения объекта недвижимости**

<b>Сооружение</b>			
вид объекта недвижимости			
Лист № __ Раздела <b>5.1</b>	Всего листов раздела <b>5.1</b> : __	Всего разделов: __	Всего листов выписки: __
<b>26.04.2022 № 99/2022/463765396</b>			
Кадастровый номер:		<b>78:36:0000000:4659</b>	

Номер точки	Координаты, м		Радиус, м	Средняя квадратическая погрешность определения координат характерных точек контура, м	Глубина, высота, м	
	X	Y			H1	H2
1	2	3	4	5	6	7
3432.6	106590.62	114411.66	данные отсутствуют	данные отсутствуют		
3432.7	106428.66	114351.26	данные отсутствуют	данные отсутствуют		
3432.8	106428	114352.84	данные отсутствуют	данные отсутствуют		
3432.9	106420.56	114370.76	данные отсутствуют	данные отсутствуют		
3432.10	106419.55	114371.46	данные отсутствуют	данные отсутствуют		
3432.11	106402.3	114416.6	данные отсутствуют	данные отсутствуют		
3432.12	106394.13	114438.16	данные отсутствуют	данные отсутствуют		
3432.13	106400.41	114453.8	данные отсутствуют	данные отсутствуют		
3432.14	106399.03	114457.33	данные отсутствуют	данные отсутствуют		
3432.15	106402.33	114458.59	данные отсутствуют	данные отсутствуют		
3432.16	106404.06	114459.2	данные отсутствуют	данные отсутствуют		
3433.1	105857.62	114583.6	данные отсутствуют	данные отсутствуют		
3433.2	105904.79	114601.02	данные отсутствуют	данные отсутствуют		
3433.3	105905.28	114599.89	данные отсутствуют	данные отсутствуют		

Государственный регистратор		ФГИС ЕГРН
полное наименование должности	подпись	инициалы, фамилия

М.П.



**Описание местоположения объекта недвижимости**

<b>Сооружение</b>			
вид объекта недвижимости			
Лист № __ Раздела <b>5.1</b>	Всего листов раздела <b>5.1</b> : __	Всего разделов: __	Всего листов выписки: __
<b>26.04.2022 № 99/2022/463765396</b>			
Кадастровый номер:		<b>78:36:0000000:4659</b>	

Номер точки	Координаты, м		Радиус, м	Средняя квадратическая погрешность определения координат характерных точек контура, м	Глубина, высота, м	
	X	Y			H1	H2
1	2	3	4	5	6	7
3433.4	105909.1	114591.25	данные отсутствуют	данные отсутствуют		
3434.1	105904.79	114601.02	данные отсутствуют	данные отсутствуют		
3434.2	105905.57	114601.3	данные отсутствуют	данные отсутствуют		
3434.3	105906.99	114601.78	данные отсутствуют	данные отсутствуют		
3435.1	106720.55	114458.92	данные отсутствуют	данные отсутствуют		
3435.2	106721.51	114456.94	данные отсутствуют	данные отсутствуют		
3435.3	106729.49	114434.82	данные отсутствуют	данные отсутствуют		
3435.4	106751.54	114379.41	данные отсутствуют	данные отсутствуют		
3435.5	106775.25	114388.02	данные отсутствуют	данные отсутствуют		
3435.6	106773.37	114393.82	данные отсутствуют	данные отсутствуют		
3436.1	105511.78	114397.82	данные отсутствуют	данные отсутствуют		
3436.2	105497.59	114390.24	данные отсутствуют	данные отсутствуют		
3436.3	105496.75	114389.86	данные отсутствуют	данные отсутствуют		
3436.4	105531.47	114302.34	данные отсутствуют	данные отсутствуют		

Государственный регистратор		ФГИС ЕГРН
полное наименование должности	подпись	инициалы, фамилия

М.П.



**Описание местоположения объекта недвижимости**

<b>Сооружение</b>			
вид объекта недвижимости			
Лист № __ Раздела <b>5.1</b>	Всего листов раздела <b>5.1</b> : __	Всего разделов: __	Всего листов выписки: __
<b>26.04.2022 № 99/2022/463765396</b>			
Кадастровый номер:		<b>78:36:0000000:4659</b>	

Номер точки	Координаты, м		Радиус, м	Средняя квадратическая погрешность определения координат характерных точек контура, м	Глубина, высота, м	
	X	Y			H1	H2
1	2	3	4	5	6	7
3436.5	105535.44	114292.58	данные отсутствуют	данные отсутствуют		
3437.1	106591.98	114407.9	данные отсутствуют	данные отсутствуют		
3437.2	106595.12	114398.33	данные отсутствуют	данные отсутствуют		
3437.3	106624.06	114321.27	данные отсутствуют	данные отсутствуют		
3437.4	106629.22	114306.62	данные отсутствуют	данные отсутствуют		
3437.5	106638.6	114302.99	данные отсутствуют	данные отсутствуют		
3437.6	106638.24	114302.23	данные отсутствуют	данные отсутствуют		
3437.7	106625.65	114282.52	данные отсутствуют	данные отсутствуют		
3437.8	106628.87	114272.34	данные отсутствуют	данные отсутствуют		
3438.1	106685.29	114297.01	данные отсутствуют	данные отсутствуют		
3438.2	106681.36	114295.78	данные отсутствуют	данные отсутствуют		
3438.3	106680.21	114295.36	данные отсутствуют	данные отсутствуют		
3438.4	106675.2	114307.57	данные отсутствуют	данные отсутствуют		
3438.5	106665.59	114304.36	данные отсутствуют	данные отсутствуют		

Государственный регистратор		ФГИС ЕГРН
полное наименование должности	подпись	инициалы, фамилия

М.П.



**Описание местоположения объекта недвижимости**

<b>Сооружение</b>			
вид объекта недвижимости			
Лист № __ Раздела <b>5.1</b>	Всего листов раздела <b>5.1</b> : __	Всего разделов: __	Всего листов выписки: __
<b>26.04.2022 № 99/2022/463765396</b>			
Кадастровый номер:		<b>78:36:0000000:4659</b>	

Номер точки	Координаты, м		Радиус, м	Средняя квадратическая погрешность определения координат характерных точек контура, м	Глубина, высота, м	
	X	Y			H1	H2
1	2	3	4	5	6	7
3438.6	106648.38	114298.32	данные отсутствуют	данные отсутствуют		
3438.7	106640.46	114302.07	данные отсутствуют	данные отсутствуют		
3438.8	106640.03	114300.98	данные отсутствуют	данные отсутствуют		
3438.9	106627.87	114281.69	данные отсутствуют	данные отсутствуют		
3438.10	106630.78	114273.23	данные отсутствуют	данные отсутствуют		
3439.1	106665.59	114304.36	данные отсутствуют	данные отсутствуют		
3439.2	106665.43	114305.4	данные отсутствуют	данные отсутствуют		
3439.3	106654.81	114334.61	данные отсутствуют	данные отсутствуют		
3439.4	106649.14	114332.71	данные отсутствуют	данные отсутствуют		
3440.1	106694.1	114068.95	данные отсутствуют	данные отсутствуют		
3440.2	106698.05	114082.18	данные отсутствуют	данные отсутствуют		
3440.3	106713.41	114078.4	данные отсутствуют	данные отсутствуют		
3440.4	106714.37	114078.23	данные отсутствуют	данные отсутствуют		
3440.5	106715.85	114083.89	данные отсутствуют	данные отсутствуют		

Государственный регистратор		ФГИС ЕГРН
полное наименование должности	подпись	инициалы, фамилия

М.П.





**Описание местоположения объекта недвижимости**

<b>Сооружение</b>			
вид объекта недвижимости			
Лист № __ Раздела <b>5.1</b>	Всего листов раздела <b>5.1</b> : __	Всего разделов: __	Всего листов выписки: __
<b>26.04.2022 № 99/2022/463765396</b>			
Кадастровый номер:		<b>78:36:0000000:4659</b>	

Номер точки	Координаты, м		Радиус, м	Средняя квадратическая погрешность определения координат характерных точек контура, м	Глубина, высота, м	
	X	Y			H1	H2
1	2	3	4	5	6	7
3440.6	106707.52	114104.45	данные отсутствуют	данные отсутствуют		
3440.7	106676.34	114178.38	данные отсутствуют	данные отсутствуют		
3440.8	106694.55	114265.46	данные отсутствуют	данные отсутствуют		
3440.9	106692.77	114269.03	данные отсутствуют	данные отсутствуют		
3440.10	106680.81	114293.46	данные отсутствуют	данные отсутствуют		
3440.11	106682.2	114293.89	данные отсутствуют	данные отсутствуют		
3440.12	106685.85	114295.21	данные отсутствуют	данные отсутствуют		
3441.1	106714.37	114078.23	данные отсутствуют	данные отсутствуют		
3441.2	106714.15	114077.33	данные отсутствуют	данные отсутствуют		
3441.3	106713.94	114075.98	данные отсутствуют	данные отсутствуют		
3441.4	106712.39	114076.34	данные отсутствуют	данные отсутствуют		
3441.5	106699.14	114079.59	данные отсутствуют	данные отсутствуют		
3441.6	106696.14	114068.2	данные отсутствуют	данные отсутствуют		
3442.1	105145.36	114447.34	данные отсутствуют	данные отсутствуют		

Государственный регистратор		ФГИС ЕГРН
полное наименование должности	подпись	инициалы, фамилия

М.П.



**Описание местоположения объекта недвижимости**

<b>Сооружение</b>			
вид объекта недвижимости			
Лист № __ Раздела <b>5.1</b>	Всего листов раздела <b>5.1</b> : __	Всего разделов: __	Всего листов выписки: __
<b>26.04.2022 № 99/2022/463765396</b>			
Кадастровый номер:		<b>78:36:0000000:4659</b>	

Номер точки	Координаты, м		Радиус, м	Средняя квадратическая погрешность определения координат характерных точек контура, м	Глубина, высота, м	
	X	Y			H1	H2
1	2	3	4	5	6	7
3442.2	105140.94	114447.69	данные отсутствуют	данные отсутствуют		
3442.3	105137.57	114447.99	данные отсутствуют	данные отсутствуют		
3443.1	105145.2	114448.53	данные отсутствуют	данные отсутствуют		
3443.2	105141	114448.91	данные отсутствуют	данные отсутствуют		
3443.3	105138.59	114449.17	данные отсутствуют	данные отсутствуют		
3444.1	104979.16	114647.78	данные отсутствуют	данные отсутствуют		
3444.2	104990.73	114646.91	данные отсутствуют	данные отсутствуют		
3444.3	104991.11	114646.87	данные отсутствуют	данные отсутствуют		
3444.4	104991.1	114646.22	данные отсутствуют	данные отсутствуют		
3444.5	104995.18	114643.43	данные отсутствуют	данные отсутствуют		
3444.6	105039.23	114613.31	данные отсутствуют	данные отсутствуют		
3444.7	105100.57	114573.27	данные отсутствуют	данные отсутствуют		
3444.8	105110.27	114572.22	данные отсутствуют	данные отсутствуют		
3444.9	105110.17	114571.24	данные отсутствуют	данные отсутствуют		

Государственный регистратор		ФГИС ЕГРН
полное наименование должности	подпись	инициалы, фамилия

М.П.



**Описание местоположения объекта недвижимости**

<b>Сооружение</b>			
вид объекта недвижимости			
Лист № __ Раздела <b>5.1</b>	Всего листов раздела <b>5.1</b> : __	Всего разделов: __	Всего листов выписки: __
<b>26.04.2022 № 99/2022/463765396</b>			
Кадастровый номер:		<b>78:36:0000000:4659</b>	

Номер точки	Координаты, м		Радиус, м	Средняя квадратическая погрешность определения координат характерных точек контура, м	Глубина, высота, м	
	X	Y			H1	H2
1	2	3	4	5	6	7
3444.10	105109.67	114565.42	данные отсутствуют	данные отсутствуют		
3445.1	105110.27	114572.22	данные отсутствуют	данные отсутствуют		
3445.2	105111.82	114572.07	данные отсутствуют	данные отсутствуют		
3445.3	105112.77	114572.06	данные отсутствуют	данные отсутствуют		
3446.1	105060.03	114260.6	данные отсутствуют	данные отсутствуют		
3446.2	105060.22	114262.01	данные отсутствуют	данные отсутствуют		
3446.3	105060.27	114263.29	данные отсутствуют	данные отсутствуют		
3447.1	105107.51	114748.51	данные отсутствуют	данные отсутствуют		
3447.2	105108.15	114748.45	данные отсутствуют	данные отсутствуют		
3447.3	105121.11	114747.64	данные отсутствуют	данные отсутствуют		
3448.1	105107.29	114746.72	данные отсутствуют	данные отсутствуют		
3448.2	105107.96	114746.68	данные отсутствуют	данные отсутствуют		
3448.3	105120.85	114745.85	данные отсутствуют	данные отсутствуют		
3449.1	105135.97	114382.63	данные отсутствуют	данные отсутствуют		

Государственный регистратор		ФГИС ЕГРН
полное наименование должности	подпись	инициалы, фамилия

М.П.



**Описание местоположения объекта недвижимости**

<b>Сооружение</b>			
вид объекта недвижимости			
Лист № __ Раздела <b>5.1</b>	Всего листов раздела <b>5.1</b> : __	Всего разделов: __	Всего листов выписки: __
<b>26.04.2022 № 99/2022/463765396</b>			
Кадастровый номер:		<b>78:36:0000000:4659</b>	

Номер точки	Координаты, м		Радиус, м	Средняя квадратическая погрешность определения координат характерных точек контура, м	Глубина, высота, м	
	X	Y			H1	H2
1	2	3	4	5	6	7
3449.2	105128.42	114383.32	данные отсутствуют	данные отсутствуют		
3449.3	105127.42	114383.43	данные отсутствуют	данные отсутствуют		
3450.1	105096.66	114387.28	данные отсутствуют	данные отсутствуют		
3450.2	105096.52	114386.29	данные отсутствуют	данные отсутствуют		
3450.3	105089.3	114312.73	данные отсутствуют	данные отсутствуют		
3451.1	105133.02	115182.07	данные отсутствуют	данные отсутствуют		
3451.2	105132.38	115169.93	данные отсутствуют	данные отсутствуют		
3451.3	105132.39	115168.71	данные отсутствуют	данные отсутствуют		
3451.4	105113.76	115169.16	данные отсутствуют	данные отсутствуют		
3451.5	105113.31	115155.93	данные отсутствуют	данные отсутствуют		
3451.6	105112.31	115123.26	данные отсутствуют	данные отсутствуют		
3451.7	105034.24	115039.7	данные отсутствуют	данные отсутствуют		
3451.8	105032.36	115037.13	данные отсутствуют	данные отсутствуют		
3451.9	105031.08	115024.44	данные отсутствуют	данные отсутствуют		

Государственный регистратор		ФГИС ЕГРН
полное наименование должности	подпись	инициалы, фамилия

М.П.



**Описание местоположения объекта недвижимости**

<b>Сооружение</b>			
вид объекта недвижимости			
Лист № __ Раздела <b>5.1</b>	Всего листов раздела <b>5.1</b> : __	Всего разделов: __	Всего листов выписки: __
<b>26.04.2022 № 99/2022/463765396</b>			
Кадастровый номер:		<b>78:36:0000000:4659</b>	

Номер точки	Координаты, м		Радиус, м	Средняя квадратическая погрешность определения координат характерных точек контура, м	Глубина, высота, м	
	X	Y			H1	H2
1	2	3	4	5	6	7
3451.10	105027.85	115001.31	данные отсутствуют	данные отсутствуют		
3451.11	105027.47	114998.4	данные отсутствуют	данные отсутствуют		
3451.12	105030.02	114989.61	данные отсутствуют	данные отсутствуют		
3451.13	105027.26	114955.4	данные отсутствуют	данные отсутствуют		
3451.14	105028.56	114955.25	данные отсутствуют	данные отсутствуют		
3451.15	105038.73	114954.4	данные отсутствуют	данные отсутствуют		
3452.1	105026.63	114948.81	данные отсутствуют	данные отсутствуют		
3452.2	105027.03	114952.99	данные отсутствуют	данные отсутствуют		
3452.3	105028.2	114952.93	данные отсутствуют	данные отсутствуют		
3452.4	105038.7	114952.05	данные отсутствуют	данные отсутствуют		
3453.1	105228.45	114532.8	данные отсутствуют	данные отсутствуют		
3453.2	105226.79	114532.92	данные отсутствуют	данные отсутствуют		
3453.3	105225.82	114533.13	данные отсутствуют	данные отсутствуют		
3454.1	105027.03	114952.99	данные отсутствуют	данные отсутствуют		

Государственный регистратор		ФГИС ЕГРН
полное наименование должности	подпись	инициалы, фамилия

М.П.



**Описание местоположения объекта недвижимости**

<b>Сооружение</b>			
вид объекта недвижимости			
Лист № __ Раздела <b>5.1</b>	Всего листов раздела <b>5.1</b> : __	Всего разделов: __	Всего листов выписки: __
<b>26.04.2022 № 99/2022/463765396</b>			
Кадастровый номер:		<b>78:36:0000000:4659</b>	

Номер точки	Координаты, м		Радиус, м	Средняя квадратическая погрешность определения координат характерных точек контура, м	Глубина, высота, м	
	X	Y			H1	H2
1	2	3	4	5	6	7
3454.2	105027.18	114954	данные отсутствуют	данные отсутствуют		
3454.3	105027.26	114955.4	данные отсутствуют	данные отсутствуют		
3455.1	105183.06	114950.69	данные отсутствуют	данные отсутствуют		
3455.2	105184.64	114950.49	данные отсутствуют	данные отсутствуют		
3455.3	105206.9	114947.8	данные отсутствуют	данные отсутствуют		
3456.1	105183.34	114953.1	данные отсутствуют	данные отсутствуют		
3456.2	105184.71	114952.89	данные отсутствуют	данные отсутствуют		
3456.3	105207.25	114950.31	данные отсутствуют	данные отсутствуют		
3457.1	105140.35	114597.33	данные отсутствуют	данные отсутствуют		
3457.2	105139.2	114598.05	данные отсутствуют	данные отсутствуют		
3457.3	105138.42	114599.12	данные отсутствуют	данные отсутствуют		
3458.1	106752.07	114705.99	данные отсутствуют	данные отсутствуют		
3458.2	106762.04	114709.78	данные отсутствуют	данные отсутствуют		
3458.3	106763.94	114710.58	данные отсутствуют	данные отсутствуют		

Государственный регистратор		ФГИС ЕГРН
полное наименование должности	подпись	инициалы, фамилия

М.П.



**Описание местоположения объекта недвижимости**

<b>Сооружение</b>			
вид объекта недвижимости			
Лист № __ Раздела <b>5.1</b>	Всего листов раздела <b>5.1</b> : __	Всего разделов: __	Всего листов выписки: __
<b>26.04.2022 № 99/2022/463765396</b>			
Кадастровый номер:		<b>78:36:0000000:4659</b>	

Номер точки	Координаты, м		Радиус, м	Средняя квадратическая погрешность определения координат характерных точек контура, м	Глубина, высота, м	
	X	Y			H1	H2
1	2	3	4	5	6	7
3459.1	106751.65	114706.91	данные отсутствуют	данные отсутствуют		
3459.2	106761.64	114711.11	данные отсутствуют	данные отсутствуют		
3459.3	106762.33	114711.33	данные отсутствуют	данные отсутствуют		
3460.1	106768.86	114581.66	данные отсутствуют	данные отсутствуют		
3460.2	106769.29	114580.26	данные отсутствуют	данные отсутствуют		
3460.3	106770.01	114579.08	данные отсутствуют	данные отсутствуют		
3461.1	106836.46	114500.89	данные отсутствуют	данные отсутствуют		
3461.2	106835.99	114502.08	данные отсутствуют	данные отсутствуют		
3461.3	106806.96	114593.24	данные отсутствуют	данные отсутствуют		
3462.1	106837.98	114501.61	данные отсутствуют	данные отсутствуют		
3462.2	106837.39	114503.06	данные отсутствуют	данные отсутствуют		
3462.3	106807.33	114595.46	данные отсутствуют	данные отсутствуют		
3463.1	104991.11	114646.87	данные отсутствуют	данные отсутствуют		
3463.2	104992.35	114654.36	данные отсутствуют	данные отсутствуют		

Государственный регистратор		ФГИС ЕГРН
полное наименование должности	подпись	инициалы, фамилия

М.П.



**Описание местоположения объекта недвижимости**

<b>Сооружение</b>			
вид объекта недвижимости			
Лист № __ Раздела <b>5.1</b>	Всего листов раздела <b>5.1</b> : __	Всего разделов: __	Всего листов выписки: __
<b>26.04.2022 № 99/2022/463765396</b>			
Кадастровый номер:		<b>78:36:0000000:4659</b>	

Номер точки	Координаты, м		Радиус, м	Средняя квадратическая погрешность определения координат характерных точек контура, м	Глубина, высота, м	
	X	Y			H1	H2
1	2	3	4	5	6	7
3463.3	104993.15	114654.19	данные отсутствуют	данные отсутствуют		
3463.4	105000.97	114652.81	данные отсутствуют	данные отсутствуют		
3464.1	106638.6	114302.99	данные отсутствуют	данные отсутствуют		
3464.2	106639.77	114302.41	данные отсутствуют	данные отсутствуют		
3464.3	106640.46	114302.07	данные отсутствуют	данные отсутствуют		
3465.1	106680.21	114295.36	данные отсутствуют	данные отсутствуют		
3465.2	106680.44	114294.18	данные отсутствуют	данные отсутствуют		
3465.3	106680.81	114293.46	данные отсутствуют	данные отсутствуют		
3466.1	106601.27	114405.21	данные отсутствуют	данные отсутствуют		
3466.2	106598.56	114413.57	данные отсутствуют	данные отсутствуют		
3466.3	106598.17	114414.46	данные отсутствуют	данные отсутствуют		
3466.4	106716.96	114457.51	данные отсутствуют	данные отсутствуют		
3467.1	106595.12	114398.33	данные отсутствуют	данные отсутствуют		
3467.2	106594.22	114397.83	данные отсутствуют	данные отсутствуют		

Государственный регистратор		ФГИС ЕГРН
полное наименование должности	подпись	инициалы, фамилия

М.П.





**Описание местоположения объекта недвижимости**

<b>Сооружение</b>			
вид объекта недвижимости			
Лист № __ Раздела <b>5.1</b>	Всего листов раздела <b>5.1</b> : __	Всего разделов: __	Всего листов выписки: __
<b>26.04.2022 № 99/2022/463765396</b>			
Кадастровый номер:		<b>78:36:0000000:4659</b>	

Номер точки	Координаты, м		Радиус, м	Средняя квадратическая погрешность определения координат характерных точек контура, м	Глубина, высота, м	
	X	Y			H1	H2
1	2	3	4	5	6	7
3467.3	106567.49	114389.08	данные отсутствуют	данные отсутствуют		
3468.1	106384.67	114335.79	данные отсутствуют	данные отсутствуют		
3468.2	106384.01	114335.61	данные отсутствуют	данные отсутствуют		
3468.3	106382.49	114335.01	данные отсутствуют	данные отсутствуют		
3469.1	106713.94	114075.98	данные отсутствуют	данные отсутствуют		
3469.2	106711.57	114064.44	данные отсутствуют	данные отсутствуют		
3469.3	106692.19	114002.37	данные отсутствуют	данные отсутствуют		
3470.1	106406.19	114342.83	данные отсутствуют	данные отсутствуют		
3470.2	106406.63	114341.9	данные отсутствуют	данные отсутствуют		
3470.3	106408.93	114335.06	данные отсутствуют	данные отсутствуют		
3471.1	106590.62	114411.66	данные отсутствуют	данные отсутствуют		
3471.2	106598.17	114414.46	данные отсутствуют	данные отсутствуют		
3472.1	106428.66	114351.26	данные отсутствуют	данные отсутствуют		
3472.2	106427.61	114350.82	данные отсутствуют	данные отсутствуют		

Государственный регистратор		ФГИС ЕГРН
полное наименование должности	подпись	инициалы, фамилия

М.П.



**Описание местоположения объекта недвижимости**

<b>Сооружение</b>			
вид объекта недвижимости			
Лист № __ Раздела <b>5.1</b>	Всего листов раздела <b>5.1</b> : __	Всего разделов: __	Всего листов выписки: __
<b>26.04.2022 № 99/2022/463765396</b>			
Кадастровый номер:		<b>78:36:0000000:4659</b>	

Номер точки	Координаты, м		Радиус, м	Средняя квадратическая погрешность определения координат характерных точек контура, м	Глубина, высота, м	
	X	Y			H1	H2
1	2	3	4	5	6	7
3472.3	106426.2	114350.33	данные отсутствуют	данные отсутствуют		
3473.1	105215.46	114990.48	данные отсутствуют	данные отсутствуют		
3473.2	105216.91	115005.33	данные отсутствуют	данные отсутствуют		
3473.3	105218.35	115005.24	данные отсутствуют	данные отсутствуют		
3473.4	105248.47	115001.58	данные отсутствуют	данные отсутствуют		
3473.5	105249.62	115022.56	данные отсутствуют	данные отсутствуют		
3474.1	105216.91	115005.33	данные отсутствуют	данные отсутствуют		
3474.2	105217.02	115006.55	данные отсутствуют	данные отсутствуют		
3474.3	105217.63	115017.46	данные отсутствуют	данные отсутствуют		
3474.4	105193.5	115034.15	данные отсутствуют	данные отсутствуют		
3474.5	105193.05	115033.56	данные отсутствуют	данные отсутствуют		
3474.6	105186.65	115025.96	данные отсутствуют	данные отсутствуют		
3474.7	105179.66	115026.45	данные отсутствуют	данные отсутствуют		
3475.1	105161.72	115156.84	данные отсутствуют	данные отсутствуют		

Государственный регистратор		ФГИС ЕГРН
полное наименование должности	подпись	инициалы, фамилия

М.П.



**Описание местоположения объекта недвижимости**

<b>Сооружение</b>			
вид объекта недвижимости			
Лист № __ Раздела <b>5.1</b>	Всего листов раздела <b>5.1</b> : __	Всего разделов: __	Всего листов выписки: __
<b>26.04.2022 № 99/2022/463765396</b>			
Кадастровый номер:		<b>78:36:0000000:4659</b>	

Номер точки	Координаты, м		Радиус, м	Средняя квадратическая погрешность определения координат характерных точек контура, м	Глубина, высота, м	
	X	Y			H1	H2
1	2	3	4	5	6	7
3475.2	105160.09	115136.51	данные отсутствуют	данные отсутствуют		
3475.3	105159.67	115136.27	данные отсутствуют	данные отсутствуют		
3475.4	105161.83	115133.22	данные отсутствуют	данные отсутствуют		
3475.5	105157.17	115097.18	данные отсутствуют	данные отсутствуют		
3475.6	105152.39	115062.87	данные отсутствуют	данные отсутствуют		
3475.7	105152.34	115061.61	данные отсутствуют	данные отсутствуют		
3475.8	105154.13	115060.29	данные отсутствуют	данные отсутствуют		
3475.9	105161.19	115055.53	данные отсутствуют	данные отсутствуют		
3475.10	105160.76	115054.82	данные отсутствуют	данные отсутствуют		
3475.11	105154.71	115046.11	данные отсутствуют	данные отсутствуют		
3475.12	105149.34	115046.44	данные отсутствуют	данные отсутствуют		
3476.1	105157.17	115097.18	данные отсутствуют	данные отсутствуют		
3476.2	105158.87	115097.06	данные отсутствуют	данные отсутствуют		
3476.3	105160.35	115096.81	данные отсутствуют	данные отсутствуют		

Государственный регистратор		ФГИС ЕГРН
полное наименование должности	подпись	инициалы, фамилия

М.П.



**Описание местоположения объекта недвижимости**

<b>Сооружение</b>			
вид объекта недвижимости			
Лист № __ Раздела <b>5.1</b>	Всего листов раздела <b>5.1</b> : __	Всего разделов: __	Всего листов выписки: __
<b>26.04.2022 № 99/2022/463765396</b>			
Кадастровый номер:		<b>78:36:0000000:4659</b>	

Номер точки	Координаты, м		Радиус, м	Средняя квадратическая погрешность определения координат характерных точек контура, м	Глубина, высота, м	
	X	Y			H1	H2
1	2	3	4	5	6	7
3476.4	105160.6	115095.83	данные отсутствуют	данные отсутствуют		
3476.5	105172.97	115093.21	данные отсутствуют	данные отсутствуют		
3477.1	105159.75	115156.86	данные отсутствуют	данные отсутствуют		
3477.2	105158.41	115139.28	данные отсутствуют	данные отсутствуют		
3477.3	105157.84	115138.77	данные отсутствуют	данные отсутствуют		
3477.4	105136.66	115168.43	данные отсутствуют	данные отсутствуют		
3477.5	105135.76	115168.43	данные отсутствуют	данные отсутствуют		
3477.6	105135.81	115169.94	данные отсутствуют	данные отсутствуют		
3477.7	105136.4	115181.73	данные отсутствуют	данные отсутствуют		
3478.1	105132.39	115168.71	данные отсутствуют	данные отсутствуют		
3478.2	105134.47	115168.55	данные отсутствуют	данные отсутствуют		
3478.3	105135.76	115168.43	данные отсутствуют	данные отсутствуют		
3479.1	105159.67	115136.27	данные отсутствуют	данные отсутствуют		
3479.2	105158.84	115137.36	данные отсутствуют	данные отсутствуют		

Государственный регистратор		ФГИС ЕГРН
полное наименование должности	подпись	инициалы, фамилия

М.П.



**Описание местоположения объекта недвижимости**

<b>Сооружение</b>			
вид объекта недвижимости			
Лист № __ Раздела <b>5.1</b>	Всего листов раздела <b>5.1</b> : __	Всего разделов: __	Всего листов выписки: __
<b>26.04.2022 № 99/2022/463765396</b>			
Кадастровый номер:		<b>78:36:0000000:4659</b>	

Номер точки	Координаты, м		Радиус, м	Средняя квадратическая погрешность определения координат характерных точек контура, м	Глубина, высота, м	
	X	Y			H1	H2
1	2	3	4	5	6	7
3479.3	105157.84	115138.77	данные отсутствуют	данные отсутствуют		
3480.1	105193.5	115034.15	данные отсутствуют	данные отсутствуют		
3480.2	105161.19	115055.53	данные отсутствуют	данные отсутствуют		
3481.1	105217.02	115006.55	данные отсутствуют	данные отсутствуют		
3481.2	105216.41	115006.58	данные отсутствуют	данные отсутствуют		
3481.3	105209.88	115007.11	данные отсутствуют	данные отсутствуют		
3482.1	105495.86	114391.6	данные отсутствуют	данные отсутствуют		
3482.2	105496.46	114390.62	данные отсутствуют	данные отсутствуют		
3482.3	105496.75	114389.86	данные отсутствуют	данные отсутствуют		
3483.1	105470.43	114456.02	данные отсутствуют	данные отсутствуют		
3483.2	105473.25	114457.02	данные отсутствуют	данные отсутствуют		
3483.3	105517.89	114475.44	данные отсутствуют	данные отсутствуют		
3484.1	104992.35	114654.36	данные отсутствуют	данные отсутствуют		
3484.2	104992.49	114655.52	данные отсутствуют	данные отсутствуют		

Государственный регистратор		ФГИС ЕГРН
полное наименование должности	подпись	инициалы, фамилия

М.П.



**Описание местоположения объекта недвижимости**

<b>Сооружение</b>			
вид объекта недвижимости			
Лист № __ Раздела <b>5.1</b>	Всего листов раздела <b>5.1</b> : __	Всего разделов: __	Всего листов выписки: __
<b>26.04.2022 № 99/2022/463765396</b>			
Кадастровый номер:		<b>78:36:0000000:4659</b>	

Номер точки	Координаты, м		Радиус, м	Средняя квадратическая погрешность определения координат характерных точек контура, м	Глубина, высота, м	
	X	Y			H1	H2
1	2	3	4	5	6	7
3484.3	104992.75	114656.27	данные отсутствуют	данные отсутствуют		
3485.1	106411.59	113959	данные отсутствуют	данные отсутствуют		
3485.2	106410.62	113959.22	данные отсутствуют	данные отсутствуют		
3485.3	106331.15	113981.58	данные отсутствуют	данные отсутствуют		
3485.4	106320.99	113984.66	данные отсутствуют	данные отсутствуют		
3485.5	106290.26	113993.48	данные отсутствуют	данные отсутствуют		
3485.6	106289.91	113992.8	данные отсутствуют	данные отсутствуют		
3485.7	106267.21	113999.78	данные отсутствуют	данные отсутствуют		
3485.8	106263.23	113987.89	данные отсутствуют	данные отсутствуют		
3485.9	106264.82	113987.05	данные отсутствуют	данные отсутствуют		
3485.10	106263.66	113983.53	данные отсутствуют	данные отсутствуют		
3485.11	106261.81	113984.1	данные отсутствуют	данные отсутствуют		
3485.12	106257.87	113971.75	данные отсутствуют	данные отсутствуют		
3486.1	106421.19	113995.76	данные отсутствуют	данные отсутствуют		

Государственный регистратор		ФГИС ЕГРН
полное наименование должности	подпись	инициалы, фамилия

М.П.



**Описание местоположения объекта недвижимости**

<b>Сооружение</b>			
вид объекта недвижимости			
Лист № __ Раздела <b>5.1</b>	Всего листов раздела <b>5.1</b> : __	Всего разделов: __	Всего листов выписки: __
<b>26.04.2022 № 99/2022/463765396</b>			
Кадастровый номер:		<b>78:36:0000000:4659</b>	

Номер точки	Координаты, м		Радиус, м	Средняя квадратическая погрешность определения координат характерных точек контура, м	Глубина, высота, м	
	X	Y			H1	H2
1	2	3	4	5	6	7
3486.2	106422.17	113995.77	данные отсутствуют	данные отсутствуют		
3487.1	106417.33	114135.99	данные отсутствуют	данные отсутствуют		
3487.2	106415.61	114135.09	данные отсутствуют	данные отсутствуют		
3487.3	106359.77	114106.24	данные отсутствуют	данные отсутствуют		
3487.4	106348.32	114064.33	данные отсутствуют	данные отсутствуют		
3487.5	106272.24	114086.27	данные отсутствуют	данные отсутствуют		
3487.6	106270.33	114086.85	данные отсутствуют	данные отсутствуют		
3487.7	106275.93	114105.75	данные отсутствуют	данные отсутствуют		
3488.1	106416.16	114140.8	данные отсутствуют	данные отсутствуют		
3488.2	106417.24	114141.34	данные отсутствуют	данные отсутствуют		
3488.3	106429.38	114145.69	данные отсутствуют	данные отсутствуют		
3489.1	106414.82	114144.65	данные отсутствуют	данные отсутствуют		
3489.2	106416.3	114145.18	данные отсутствуют	данные отсутствуют		
3489.3	106428.58	114149.1	данные отсутствуют	данные отсутствуют		

Государственный регистратор		ФГИС ЕГРН
полное наименование должности	подпись	инициалы, фамилия

М.П.



**Описание местоположения объекта недвижимости**

<b>Сооружение</b>			
вид объекта недвижимости			
Лист № __ Раздела <b>5.1</b>	Всего листов раздела <b>5.1</b> : __	Всего разделов: __	Всего листов выписки: __
<b>26.04.2022 № 99/2022/463765396</b>			
Кадастровый номер:		<b>78:36:0000000:4659</b>	

Номер точки	Координаты, м		Радиус, м	Средняя квадратическая погрешность определения координат характерных точек контура, м	Глубина, высота, м	
	X	Y			H1	H2
1	2	3	4	5	6	7
3490.1	106347.19	114313.11	данные отсутствуют	данные отсутствуют		
3490.2	106346.38	114315.67	данные отсутствуют	данные отсутствуют		
3490.3	106345.66	114317.18	данные отсутствуют	данные отсутствуют		
3491.1	106237.54	114379.22	данные отсутствуют	данные отсутствуют		
3491.2	106235.85	114378.66	данные отсутствуют	данные отсутствуют		
3492.1	106039.89	114631.38	данные отсутствуют	данные отсутствуют		
3492.2	106050.48	114606.05	данные отсутствуют	данные отсутствуют		
3492.3	106046.63	114596.77	данные отсутствуют	данные отсутствуют		
3492.4	106030.09	114590.78	данные отсутствуют	данные отсутствуют		
3492.5	106029.34	114589.27	данные отсутствуют	данные отсутствуют		
3492.6	106055.5	114524.73	данные отсутствуют	данные отсутствуют		
3492.7	106077.15	114468.27	данные отсутствуют	данные отсутствуют		
3492.8	106069.68	114465.36	данные отсутствуют	данные отсутствуют		
3492.9	106124.82	114338.07	данные отсутствуют	данные отсутствуют		

Государственный регистратор		ФГИС ЕГРН
полное наименование должности	подпись	инициалы, фамилия

М.П.





**Описание местоположения объекта недвижимости**

<b>Сооружение</b>			
вид объекта недвижимости			
Лист № __ Раздела <b>5.1</b>	Всего листов раздела <b>5.1</b> : __	Всего разделов: __	Всего листов выписки: __
<b>26.04.2022 № 99/2022/463765396</b>			
Кадастровый номер:		<b>78:36:0000000:4659</b>	

Номер точки	Координаты, м		Радиус, м	Средняя квадратическая погрешность определения координат характерных точек контура, м	Глубина, высота, м	
	X	Y			H1	H2
1	2	3	4	5	6	7
3492.10	106125.02	114337.55	данные отсутствуют	данные отсутствуют		
3492.11	106229.47	114376.78	данные отсутствуют	данные отсутствуют		
3492.12	106235.85	114378.66	данные отсутствуют	данные отсутствуют		
3492.13	106244.67	114360.97	данные отсутствуют	данные отсутствуют		
3492.14	106273.72	114290.6	данные отсутствуют	данные отсутствуют		
3492.15	106344.9	114312.28	данные отсутствуют	данные отсутствуют		
3492.16	106347.19	114313.11	данные отсутствуют	данные отсутствуют		
3492.17	106349.59	114306.8	данные отсутствуют	данные отсутствуют		
3492.18	106364.54	114268.76	данные отсутствуют	данные отсутствуют		
3492.19	106371.66	114250.47	данные отсутствуют	данные отсутствуют		
3492.20	106374.8	114248.58	данные отсутствуют	данные отсутствуют		
3492.21	106408.18	114164.04	данные отсутствуют	данные отсутствуют		
3492.22	106414.82	114144.65	данные отсутствуют	данные отсутствуют		
3492.23	106415.25	114142.7	данные отсутствуют	данные отсутствуют		

Государственный регистратор		ФГИС ЕГРН
полное наименование должности	подпись	инициалы, фамилия

М.П.



**Описание местоположения объекта недвижимости**

<b>Сооружение</b>			
вид объекта недвижимости			
Лист № __ Раздела <b>5.1</b>	Всего листов раздела <b>5.1</b> : __	Всего разделов: __	Всего листов выписки: __
<b>26.04.2022 № 99/2022/463765396</b>			
Кадастровый номер:		<b>78:36:0000000:4659</b>	

Номер точки	Координаты, м		Радиус, м	Средняя квадратическая погрешность определения координат характерных точек контура, м	Глубина, высота, м	
	X	Y			H1	H2
1	2	3	4	5	6	7
3492.24	106416.16	114140.8	данные отсутствуют	данные отсутствуют		
3492.25	106417.33	114135.99	данные отсутствуют	данные отсутствуют		
3492.26	106425.8	114095.41	данные отсутствуют	данные отсутствуют		
3492.27	106426.41	114090.03	данные отсутствуют	данные отсутствуют		
3492.28	106426.87	114056.62	данные отсутствуют	данные отсутствуют		
3492.29	106425.66	114039.83	данные отсутствуют	данные отсутствуют		
3492.30	106423.03	114007.62	данные отсутствуют	данные отсутствуют		
3492.31	106421.19	113995.76	данные отсутствуют	данные отсутствуют		
3492.32	106419.11	113981.81	данные отсутствуют	данные отсутствуют		
3492.33	106411.59	113959	данные отсутствуют	данные отсутствуют		
3492.34	106401.35	113929.2	данные отсутствуют	данные отсутствуют		
3492.35	106400.5	113922.5	данные отсутствуют	данные отсутствуют		
3492.36	106418.4	113916.86	данные отсутствуют	данные отсутствуют		
3492.37	106471.48	113900.51	данные отсутствуют	данные отсутствуют		

Государственный регистратор		ФГИС ЕГРН
полное наименование должности	подпись	инициалы, фамилия

М.П.



**Описание местоположения объекта недвижимости**

<b>Сооружение</b>			
вид объекта недвижимости			
Лист № __ Раздела <b>5.1</b>	Всего листов раздела <b>5.1</b> : __	Всего разделов: __	Всего листов выписки: __
<b>26.04.2022 № 99/2022/463765396</b>			
Кадастровый номер:		<b>78:36:0000000:4659</b>	

Номер точки	Координаты, м		Радиус, м	Средняя квадратическая погрешность определения координат характерных точек контура, м	Глубина, высота, м	
	X	Y			H1	H2
1	2	3	4	5	6	7
3492.38	106517.25	113886.2	данные отсутствуют	данные отсутствуют		
3493.1	105701.11	114897.99	данные отсутствуют	данные отсутствуют		
3493.2	105697.33	114896.32	данные отсутствуют	данные отсутствуют		
3493.3	105696.05	114895.84	данные отсутствуют	данные отсутствуют		
3493.4	105666.92	114970.14	данные отсутствуют	данные отсутствуют		
3493.5	105667.51	114970.38	данные отсутствуют	данные отсутствуют		
3493.6	105672.72	114972.61	данные отсутствуют	данные отсутствуют		
3493.7	105673.38	114972.89	данные отсутствуют	данные отсутствуют		
3494.1	105588.7	115198.7	данные отсутствуют	данные отсутствуют		
3494.2	105595.94	115179.56	данные отсутствуют	данные отсутствуют		
3494.3	105596.27	115178.72	данные отсутствуют	данные отсутствуют		
3494.4	105600.86	115180.47	данные отсутствуют	данные отсутствуют		
3494.5	105602.04	115180.91	данные отсутствуют	данные отсутствуют		
3494.6	105605.79	115182.39	данные отсутствуют	данные отсутствуют		

Государственный регистратор		ФГИС ЕГРН
полное наименование должности	подпись	инициалы, фамилия

М.П.



**Описание местоположения объекта недвижимости**

<b>Сооружение</b>			
вид объекта недвижимости			
Лист № __ Раздела <b>5.1</b>	Всего листов раздела <b>5.1</b> : __	Всего разделов: __	Всего листов выписки: __
<b>26.04.2022 № 99/2022/463765396</b>			
Кадастровый номер:		<b>78:36:0000000:4659</b>	

Номер точки	Координаты, м		Радиус, м	Средняя квадратическая погрешность определения координат характерных точек контура, м	Глубина, высота, м	
	X	Y			H1	H2
1	2	3	4	5	6	7
3494.7	105663.51	115207.76	данные отсутствуют	данные отсутствуют		
3494.8	105812.23	115269.66	данные отсутствуют	данные отсутствуют		
3494.9	105832.11	115258.53	данные отсутствуют	данные отсутствуют		
3494.10	105832.68	115258.12	данные отсутствуют	данные отсутствуют		
3494.11	105833.26	115257.77	данные отсутствуют	данные отсутствуют		
3494.12	105833.76	115258.51	данные отсутствуют	данные отсутствуют		
3494.13	105849.53	115280.06	данные отсутствуют	данные отсутствуют		
3494.14	105868.9	115287.36	данные отсутствуют	данные отсутствуют		
3495.1	105702.78	114895.18	данные отсутствуют	данные отсутствуют		
3495.2	105698.47	114893.02	данные отсутствуют	данные отсутствуют		
3495.3	105697.32	114892.55	данные отсутствуют	данные отсутствуют		
3495.4	105764.45	114726.46	данные отсутствуют	данные отсутствуют		
3495.5	105766.52	114720.65	данные отсутствуют	данные отсутствуют		
3495.6	105826.79	114744.16	данные отсутствуют	данные отсутствуют		

Государственный регистратор		ФГИС ЕГРН
полное наименование должности	подпись	инициалы, фамилия

М.П.



**Описание местоположения объекта недвижимости**

<b>Сооружение</b>			
вид объекта недвижимости			
Лист № __ Раздела <b>5.1</b>	Всего листов раздела <b>5.1</b> : __	Всего разделов: __	Всего листов выписки: __
<b>26.04.2022 № 99/2022/463765396</b>			
Кадастровый номер:		<b>78:36:0000000:4659</b>	

Номер точки	Координаты, м		Радиус, м	Средняя квадратическая погрешность определения координат характерных точек контура, м	Глубина, высота, м	
	X	Y			H1	H2
1	2	3	4	5	6	7
3495.7	105831.51	114743.88	данные отсутствуют	данные отсутствуют		
3495.8	105831.41	114743.42	данные отсутствуют	данные отсутствуют		
3495.9	105831.32	114741.9	данные отсутствуют	данные отсутствуют		
3495.10	105861.03	114668.06	данные отсутствуют	данные отсутствуют		
3496.1	105933.06	114729.32	данные отсутствуют	данные отсутствуют		
3496.2	105927.92	114742.85	данные отсутствуют	данные отсутствуют		
3496.3	105929.39	114748.47	данные отсутствуют	данные отсутствуют		
3496.4	105929.64	114749.31	данные отсутствуют	данные отсутствуют		
3496.5	105903.87	114758.24	данные отсутствуют	данные отсутствуют		
3496.6	105861.63	114742.33	данные отсутствуют	данные отсутствуют		
3496.7	105834.25	114743.6	данные отсутствуют	данные отсутствуют		
3496.8	105834.2	114743.19	данные отсутствуют	данные отсутствуют		
3496.9	105834.08	114741.11	данные отсутствуют	данные отсутствуют		
3496.10	105862.94	114669.36	данные отсутствуют	данные отсутствуют		

Государственный регистратор		ФГИС ЕГРН
полное наименование должности	подпись	инициалы, фамилия

М.П.



**Описание местоположения объекта недвижимости**

<b>Сооружение</b>			
вид объекта недвижимости			
Лист № __ Раздела <b>5.1</b>	Всего листов раздела <b>5.1</b> : __	Всего разделов: __	Всего листов выписки: __
<b>26.04.2022 № 99/2022/463765396</b>			
Кадастровый номер:		<b>78:36:0000000:4659</b>	

Номер точки	Координаты, м		Радиус, м	Средняя квадратическая погрешность определения координат характерных точек контура, м	Глубина, высота, м	
	X	Y			H1	H2
1	2	3	4	5	6	7
3496.11	105863.13	114668.9	данные отсутствуют	данные отсутствуют		
3497.1	105929.64	114749.31	данные отсутствуют	данные отсутствуют		
3497.2	105930.32	114749.07	данные отсутствуют	данные отсутствуют		
3497.3	105930.62	114749.04	данные отсутствуют	данные отсутствуют		
3497.4	105930.27	114748.04	данные отсутствуют	данные отсутствуют		
3497.5	105928.91	114743.11	данные отсутствуют	данные отсутствуют		
3497.6	105933.92	114729.62	данные отсутствуют	данные отсутствуют		
3498.1	105831.51	114743.88	данные отсутствуют	данные отсутствуют		
3498.2	105833.8	114743.67	данные отсутствуют	данные отсутствуют		
3498.3	105834.25	114743.6	данные отсутствуют	данные отсутствуют		
3499.1	105697.32	114892.55	данные отсутствуют	данные отсутствуют		
3499.2	105696.73	114894.11	данные отсутствуют	данные отсутствуют		
3499.3	105696.05	114895.84	данные отсутствуют	данные отсутствуют		
3500.1	105832.11	115258.53	данные отсутствуют	данные отсутствуют		

Государственный регистратор		ФГИС ЕГРН
полное наименование должности	подпись	инициалы, фамилия

М.П.



**Описание местоположения объекта недвижимости**

<b>Сооружение</b>			
вид объекта недвижимости			
Лист № __ Раздела <b>5.1</b>	Всего листов раздела <b>5.1</b> : __	Всего разделов: __	Всего листов выписки: __
<b>26.04.2022 № 99/2022/463765396</b>			
Кадастровый номер:		<b>78:36:0000000:4659</b>	

Номер точки	Координаты, м		Радиус, м	Средняя квадратическая погрешность определения координат характерных точек контура, м	Глубина, высота, м	
	X	Y			H1	H2
1	2	3	4	5	6	7
3500.2	105832.66	115259.36	данные отсутствуют	данные отсутствуют		
3500.3	105849.23	115281.56	данные отсутствуют	данные отсутствуют		
3500.4	105868.6	115288.71	данные отсутствуют	данные отсутствуют		
3501.1	105885.16	115102.96	данные отсутствуют	данные отсутствуют		
3501.2	105890.47	115105.12	данные отсутствуют	данные отсутствуют		
3501.3	105890.13	115106.24	данные отсутствуют	данные отсутствуют		
3501.4	105870.84	115149.23	данные отсутствуют	данные отсутствуют		
3501.5	105877.05	115172.41	данные отсутствуют	данные отсутствуют		
3501.6	105846.86	115249.19	данные отсутствуют	данные отсутствуют		
3501.7	105833.26	115257.77	данные отсутствуют	данные отсутствуют		
3502.1	105950.4	115073.39	данные отсутствуют	данные отсутствуют		
3502.2	105957.37	115076.01	данные отсутствуют	данные отсутствуют		
3502.3	105958.17	115076.34	данные отсутствуют	данные отсутствуют		
3502.4	105966.57	115055.17	данные отсутствуют	данные отсутствуют		

Государственный регистратор		ФГИС ЕГРН
полное наименование должности	подпись	инициалы, фамилия

М.П.



**Описание местоположения объекта недвижимости**

<b>Сооружение</b>			
вид объекта недвижимости			
Лист № __ Раздела <b>5.1</b>	Всего листов раздела <b>5.1</b> : __	Всего разделов: __	Всего листов выписки: __
<b>26.04.2022 № 99/2022/463765396</b>			
Кадастровый номер:		<b>78:36:0000000:4659</b>	

Номер точки	Координаты, м		Радиус, м	Средняя квадратическая погрешность определения координат характерных точек контура, м	Глубина, высота, м	
	X	Y			H1	H2
1	2	3	4	5	6	7
3502.5	105952.27	115032.46	данные отсутствуют	данные отсутствуют		
3502.6	105950.91	115033.08	данные отсутствуют	данные отсутствуют		
3502.7	105948.1	115034.71	данные отсутствуют	данные отсутствуют		
3502.8	105943.52	115045.73	данные отсутствуют	данные отсутствуют		
3502.9	105931.63	115041.13	данные отсутствуют	данные отсутствуют		
3503.1	105949.46	115075.73	данные отсутствуют	данные отсутствуют		
3503.2	105956.22	115078.48	данные отсутствуют	данные отсутствуют		
3503.3	105957.11	115079.07	данные отсутствуют	данные отсутствуют		
3503.4	105954.04	115087.3	данные отсутствуют	данные отсутствуют		
3503.5	105939.36	115094.59	данные отсутствуют	данные отсутствуют		
3503.6	105902.55	115079.86	данные отсутствуют	данные отсутствуют		
3503.7	105899.98	115085.43	данные отсутствуют	данные отсутствуют		
3503.8	105892.26	115101.14	данные отсутствуют	данные отсутствуют		
3503.9	105891.59	115102.57	данные отсутствуют	данные отсутствуют		

Государственный регистратор		ФГИС ЕГРН
полное наименование должности	подпись	инициалы, фамилия

М.П.





**Описание местоположения объекта недвижимости**

<b>Сооружение</b>			
вид объекта недвижимости			
Лист № __ Раздела <b>5.1</b>	Всего листов раздела <b>5.1</b> : __	Всего разделов: __	Всего листов выписки: __
<b>26.04.2022 № 99/2022/463765396</b>			
Кадастровый номер:		<b>78:36:0000000:4659</b>	

Номер точки	Координаты, м		Радиус, м	Средняя квадратическая погрешность определения координат характерных точек контура, м	Глубина, высота, м	
	X	Y			H1	H2
1	2	3	4	5	6	7
3503.10	105886.22	115100.42	данные отсутствуют	данные отсутствуют		
3504.1	105600.86	115180.47	данные отсутствуют	данные отсутствуют		
3504.2	105601.21	115179.6	данные отсутствуют	данные отсутствуют		
3504.3	105602.34	115176.97	данные отсутствуют	данные отсутствуют		
3504.4	105605.14	115175.01	данные отсутствуют	данные отсутствуют		
3504.5	105606.88	115171.73	данные отсутствуют	данные отсутствуют		
3505.1	105596.27	115178.72	данные отсутствуют	данные отсутствуют		
3505.2	105585.84	115174.15	данные отсутствуют	данные отсутствуют		
3505.3	105666.92	114970.14	данные отсутствуют	данные отсутствуют		
3506.1	105890.47	115105.12	данные отсутствуют	данные отсутствуют		
3506.2	105890.91	115103.89	данные отсутствуют	данные отсутствуют		
3506.3	105891.59	115102.57	данные отсутствуют	данные отсутствуют		
3507.1	105957.11	115079.07	данные отсутствуют	данные отсутствуют		
3507.2	105957.29	115078.25	данные отсутствуют	данные отсутствуют		

Государственный регистратор		ФГИС ЕГРН
полное наименование должности	подпись	инициалы, фамилия

М.П.



**Описание местоположения объекта недвижимости**

<b>Сооружение</b>			
вид объекта недвижимости			
Лист № __ Раздела <b>5.1</b>	Всего листов раздела <b>5.1</b> : __	Всего разделов: __	Всего листов выписки: __
<b>26.04.2022 № 99/2022/463765396</b>			
Кадастровый номер:		<b>78:36:0000000:4659</b>	

Номер точки	Координаты, м		Радиус, м	Средняя квадратическая погрешность определения координат характерных точек контура, м	Глубина, высота, м	
	X	Y			H1	H2
1	2	3	4	5	6	7
3507.3	105958.17	115076.34	данные отсутствуют	данные отсутствуют		
3508.1	105605.79	115182.39	данные отсутствуют	данные отсутствуют		
3508.2	105606.17	115181.48	данные отсутствуют	данные отсутствуют		
3508.3	105610.54	115172.92	данные отсутствуют	данные отсутствуют		
3509.1	106063.72	114739.33	данные отсутствуют	данные отсутствуют		
3509.2	106041.19	114728.45	данные отсутствуют	данные отсутствуют		
3509.3	106010.84	114714.39	данные отсутствуют	данные отсутствуют		
3509.4	105930.62	114749.04	данные отсутствуют	данные отсутствуют		
3510.1	105950.29	115029.03	данные отсутствуют	данные отсутствуют		
3510.2	105951.31	115030.74	данные отсутствуют	данные отсутствуют		
3510.3	105952.27	115032.46	данные отсутствуют	данные отсутствуют		
3511.1	106065.22	114739.96	данные отсутствуют	данные отсутствуют		
3511.2	106064.49	114739.57	данные отсутствуют	данные отсутствуют		
3511.3	106063.72	114739.33	данные отсутствуют	данные отсутствуют		

Государственный регистратор		ФГИС ЕГРН
полное наименование должности	подпись	инициалы, фамилия

М.П.



**Описание местоположения объекта недвижимости**

<b>Сооружение</b>			
вид объекта недвижимости			
Лист № __ Раздела <b>5.1</b>	Всего листов раздела <b>5.1</b> : __	Всего разделов: __	Всего листов выписки: __
<b>26.04.2022 № 99/2022/463765396</b>			
Кадастровый номер:		<b>78:36:0000000:4659</b>	

Номер точки	Координаты, м		Радиус, м	Средняя квадратическая погрешность определения координат характерных точек контура, м	Глубина, высота, м	
	X	Y			H1	H2
1	2	3	4	5	6	7
3511.4	106063.95	114738.29	данные отсутствуют	данные отсутствуют		
3511.5	106070.48	114721.23	данные отсутствуют	данные отсутствуют		
3511.6	106090.47	114728.88	данные отсутствуют	данные отсутствуют		
3512.1	106089.85	114731.12	данные отсутствуют	данные отсутствуют		
3512.2	106071.63	114723.85	данные отсутствуют	данные отсутствуют		
3512.3	106065.71	114739.19	данные отсутствуют	данные отсутствуют		
3512.4	106065.22	114739.96	данные отсутствуют	данные отсутствуют		
3512.5	106068.83	114741.49	данные отсутствуют	данные отсутствуют		
3512.6	106020.27	114858.52	данные отсутствуют	данные отсутствуют		
3512.7	105973.18	114842.12	данные отсутствуют	данные отсутствуют		
3512.8	105969.2	114854	данные отсутствуют	данные отсутствуют		
3512.9	105967.04	114859.61	данные отсутствуют	данные отсутствуют		
3512.10	105957.31	114856.5	данные отсутствуют	данные отсутствуют		
3512.11	105945.59	114895.18	данные отсутствуют	данные отсутствуют		

Государственный регистратор		ФГИС ЕГРН
полное наименование должности	подпись	инициалы, фамилия

М.П.



**Описание местоположения объекта недвижимости**

<b>Сооружение</b>			
вид объекта недвижимости			
Лист № __ Раздела <b>5.1</b>	Всего листов раздела <b>5.1</b> : __	Всего разделов: __	Всего листов выписки: __
<b>26.04.2022 № 99/2022/463765396</b>			
Кадастровый номер:		<b>78:36:0000000:4659</b>	

Номер точки	Координаты, м		Радиус, м	Средняя квадратическая погрешность определения координат характерных точек контура, м	Глубина, высота, м	
	X	Y			H1	H2
1	2	3	4	5	6	7
3512.12	105951.31	114902.55	данные отсутствуют	данные отсутствуют		
3512.13	105920.49	114980.76	данные отсутствуют	данные отсутствуют		
3512.14	105950.29	115029.03	данные отсутствуют	данные отсутствуют		
3512.15	105949.04	115029.59	данные отсутствуют	данные отсутствуют		
3512.16	105945.16	115032.18	данные отсутствуют	данные отсутствуют		
3512.17	105940.85	115043.06	данные отсутствуют	данные отсутствуют		
3512.18	105932.11	115039.71	данные отсутствуют	данные отсутствуют		
3513.1	105965.17	115734.94	данные отсутствуют	данные отсутствуют		
3513.2	105960.94	115746.29	данные отсутствуют	данные отсутствуют		
3513.3	105961.99	115746.53	данные отсутствуют	данные отсутствуют		
3513.4	105963.86	115747.5	данные отсутствуют	данные отсутствуют		
3513.5	105971.26	115749.87	данные отсутствуют	данные отсутствуют		
3513.6	105989.03	115747.26	данные отсутствуют	данные отсутствуют		
3513.7	105988.95	115746.62	данные отсутствуют	данные отсутствуют		

Государственный регистратор		ФГИС ЕГРН
полное наименование должности	подпись	инициалы, фамилия

М.П.



**Описание местоположения объекта недвижимости**

<b>Сооружение</b>			
вид объекта недвижимости			
Лист № __ Раздела <b>5.1</b>	Всего листов раздела <b>5.1</b> : __	Всего разделов: __	Всего листов выписки: __
<b>26.04.2022 № 99/2022/463765396</b>			
Кадастровый номер:		<b>78:36:0000000:4659</b>	

Номер точки	Координаты, м		Радиус, м	Средняя квадратическая погрешность определения координат характерных точек контура, м	Глубина, высота, м	
	X	Y			H1	H2
1	2	3	4	5	6	7
3513.8	105998.98	115719.52	данные отсутствуют	данные отсутствуют		
3513.9	105997.67	115719.02	данные отсутствуют	данные отсутствуют		
3513.10	105989.67	115715.68	данные отсутствуют	данные отсутствуют		
3513.11	105990.62	115713.4	данные отсутствуют	данные отсутствуют		
3514.1	105856.09	115812.8	данные отсутствуют	данные отсутствуют		
3514.2	105880.47	115822.05	данные отсутствуют	данные отсутствуют		
3514.3	105881.72	115822.69	данные отсутствуют	данные отсутствуют		
3514.4	105907.12	115761.6	данные отсутствуют	данные отсутствуют		
3514.5	105948.74	115741.65	данные отсутствуют	данные отсутствуют		
3514.6	105956.98	115744.92	данные отсутствуют	данные отсутствуют		
3514.7	105958.32	115745.33	данные отсутствуют	данные отсутствуют		
3514.8	105962.13	115733.83	данные отсутствуют	данные отсутствуют		
3515.1	106038.37	115949.75	данные отсутствуют	данные отсутствуют		
3515.2	106027.01	115945.74	данные отсутствуют	данные отсутствуют		

Государственный регистратор		ФГИС ЕГРН
полное наименование должности	подпись	инициалы, фамилия

М.П.



**Описание местоположения объекта недвижимости**

<b>Сооружение</b>			
вид объекта недвижимости			
Лист № __ Раздела <b>5.1</b>	Всего листов раздела <b>5.1</b> : __	Всего разделов: __	Всего листов выписки: __
<b>26.04.2022 № 99/2022/463765396</b>			
Кадастровый номер:		<b>78:36:0000000:4659</b>	

Номер точки	Координаты, м		Радиус, м	Средняя квадратическая погрешность определения координат характерных точек контура, м	Глубина, высота, м	
	X	Y			H1	H2
1	2	3	4	5	6	7
3515.3	106025.43	115943.18	данные отсутствуют	данные отсутствуют		
3515.4	106024.73	115941.7	данные отсутствуют	данные отсутствуют		
3515.5	106027.88	115940.05	данные отсутствуют	данные отсутствуют		
3515.6	106033.44	115937.1	данные отсутствуют	данные отсутствуют		
3515.7	106034.08	115938.21	данные отсутствуют	данные отсутствуют		
3515.8	106041.14	115947.15	данные отсутствуют	данные отсутствуют		
3515.9	106040.07	115950.26	данные отсутствуют	данные отсутствуют		
3516.1	106112.84	115817.7	данные отсутствуют	данные отсутствуют		
3516.2	106108.88	115825.62	данные отсутствуют	данные отсутствуют		
3516.3	106108.33	115826.89	данные отсутствуют	данные отсутствуют		
3516.4	106066.23	115810.31	данные отсутствуют	данные отсутствуют		
3516.5	106073.19	115779.52	данные отсутствуют	данные отсутствуют		
3516.6	106057.53	115770.18	данные отсутствуют	данные отсутствуют		
3516.7	105999.6	115748.4	данные отсутствуют	данные отсутствуют		

Государственный регистратор		ФГИС ЕГРН
полное наименование должности	подпись	инициалы, фамилия

М.П.



**Описание местоположения объекта недвижимости**

<b>Сооружение</b>			
вид объекта недвижимости			
Лист № __ Раздела <b>5.1</b>	Всего листов раздела <b>5.1</b> : __	Всего разделов: __	Всего листов выписки: __
<b>26.04.2022 № 99/2022/463765396</b>			
Кадастровый номер:		<b>78:36:0000000:4659</b>	

Номер точки	Координаты, м		Радиус, м	Средняя квадратическая погрешность определения координат характерных точек контура, м	Глубина, высота, м	
	X	Y			H1	H2
1	2	3	4	5	6	7
3516.8	105991.28	115747.21	данные отсутствуют	данные отсутствуют		
3516.9	105989.81	115747.26	данные отсутствуют	данные отсутствуют		
3516.10	105989.03	115747.26	данные отсутствуют	данные отсутствуют		
3517.1	105958.32	115745.33	данные отсутствуют	данные отсутствуют		
3517.2	105959.26	115745.73	данные отсутствуют	данные отсутствуют		
3517.3	105960.94	115746.29	данные отсутствуют	данные отсутствуют		
3518.1	106069.32	115921.89	данные отсутствуют	данные отсутствуют		
3518.2	106062.65	115919.2	данные отсутствуют	данные отсутствуют		
3518.3	106061.44	115918.44	данные отсутствуют	данные отсутствуют		
3518.4	106059.66	115923.38	данные отсутствуют	данные отсутствуют		
3518.5	106035.69	115935.68	данные отсутствуют	данные отсутствуют		
3518.6	106033.44	115937.1	данные отсутствуют	данные отсутствуют		
3519.1	105993.01	115712	данные отсутствуют	данные отсутствуют		
3519.2	105998.21	115714.18	данные отсутствуют	данные отсутствуют		

Государственный регистратор		ФГИС ЕГРН
полное наименование должности	подпись	инициалы, фамилия

М.П.



**Описание местоположения объекта недвижимости**

<b>Сооружение</b>			
вид объекта недвижимости			
Лист № __ Раздела <b>5.1</b>	Всего листов раздела <b>5.1</b> : __	Всего разделов: __	Всего листов выписки: __
<b>26.04.2022 № 99/2022/463765396</b>			
Кадастровый номер:		<b>78:36:0000000:4659</b>	

Номер точки	Координаты, м		Радиус, м	Средняя квадратическая погрешность определения координат характерных точек контура, м	Глубина, высота, м	
	X	Y			H1	H2
1	2	3	4	5	6	7
3519.3	106000.2	115715.09	данные отсутствуют	данные отсутствуют		
3519.4	106001.43	115711.38	данные отсутствуют	данные отсутствуют		
3519.5	106004.08	115711.84	данные отсутствуют	данные отсутствуют		
3519.6	105991.67	115746.1	данные отсутствуют	данные отсутствуют		
3519.7	105991.28	115747.21	данные отсутствуют	данные отсутствуют		
3520.1	106000.2	115715.09	данные отсутствуют	данные отсутствуют		
3520.2	105999.56	115717.39	данные отсутствуют	данные отсутствуют		
3520.3	105998.98	115719.52	данные отсутствуют	данные отсутствуют		
3521.1	106061.44	115918.44	данные отсутствуют	данные отсутствуют		
3521.2	106062.83	115914.79	данные отсутствуют	данные отсутствуют		
3521.3	106065.2	115908.37	данные отсутствуют	данные отсутствуют		
3521.4	106075.2	115912.56	данные отсутствуют	данные отсутствуют		
3521.5	106087.81	115917.56	данные отсутствуют	данные отсутствуют		
3521.6	106102.27	115882.75	данные отсутствуют	данные отсутствуют		

Государственный регистратор		ФГИС ЕГРН
полное наименование должности	подпись	инициалы, фамилия

М.П.





**Описание местоположения объекта недвижимости**

<b>Сооружение</b>			
вид объекта недвижимости			
Лист № __ Раздела <b>5.1</b>	Всего листов раздела <b>5.1</b> : __	Всего разделов: __	Всего листов выписки: __
<b>26.04.2022 № 99/2022/463765396</b>			
Кадастровый номер:		<b>78:36:0000000:4659</b>	

Номер точки	Координаты, м		Радиус, м	Средняя квадратическая погрешность определения координат характерных точек контура, м	Глубина, высота, м	
	X	Y			H1	H2
1	2	3	4	5	6	7
3521.7	106099.11	115876.37	данные отсутствуют	данные отсутствуют		
3521.8	106117.42	115831.02	данные отсутствуют	данные отсутствуют		
3521.9	106116.3	115830.35	данные отсутствуют	данные отсутствуют		
3521.10	106115.17	115830.1	данные отсутствуют	данные отсутствуют		
3521.11	106114.54	115829.64	данные отсутствуют	данные отсутствуют		
3521.12	106115.01	115828.57	данные отсутствуют	данные отсутствуют		
3521.13	106131.39	115793.68	данные отсутствуют	данные отсутствуют		
3521.14	106121.16	115780.5	данные отсутствуют	данные отсутствуют		
3521.15	106174.82	115646.76	данные отсутствуют	данные отсутствуют		
3521.16	106195.56	115653.94	данные отсутствуют	данные отсутствуют		
3521.17	106196.07	115652.94	данные отсутствуют	данные отсутствуют		
3521.18	106216.16	115598.33	данные отсутствуют	данные отсутствуют		
3522.1	106116.3	115830.35	данные отсутствуют	данные отсутствуют		
3522.2	106116.51	115829.58	данные отсутствуют	данные отсутствуют		

Государственный регистратор		ФГИС ЕГРН
полное наименование должности	подпись	инициалы, фамилия

М.П.



**Описание местоположения объекта недвижимости**

<b>Сооружение</b>			
вид объекта недвижимости			
Лист № __ Раздела <b>5.1</b>	Всего листов раздела <b>5.1</b> : __	Всего разделов: __	Всего листов выписки: __
<b>26.04.2022 № 99/2022/463765396</b>			
Кадастровый номер:		<b>78:36:0000000:4659</b>	

Номер точки	Координаты, м		Радиус, м	Средняя квадратическая погрешность определения координат характерных точек контура, м	Глубина, высота, м	
	X	Y			H1	H2
1	2	3	4	5	6	7
3522.3	106133.19	115793.6	данные отсутствуют	данные отсутствуют		
3522.4	106122.63	115779.85	данные отсутствуют	данные отсутствуют		
3522.5	106175.38	115648.56	данные отсутствуют	данные отсутствуют		
3522.6	106192.99	115654.89	данные отсутствуют	данные отсутствуют		
3522.7	106196.31	115655.98	данные отсутствуют	данные отсутствуют		
3522.8	106197.12	115654.59	данные отсутствуют	данные отсутствуют		
3522.9	106197.39	115653.5	данные отсутствуют	данные отсутствуют		
3522.10	106217.34	115598.78	данные отсутствуют	данные отсутствуют		
3523.1	106111.85	115828.38	данные отсутствуют	данные отсутствуют		
3523.2	106109.47	115827.32	данные отсутствуют	данные отсутствуют		
3523.3	106108.33	115826.89	данные отсутствуют	данные отсутствуют		
3524.1	106114.54	115829.64	данные отсутствуют	данные отсутствуют		
3524.2	106111.85	115828.38	данные отсутствуют	данные отсутствуют		
3524.3	106112.33	115827.02	данные отсутствуют	данные отсутствуют		

Государственный регистратор		ФГИС ЕГРН
полное наименование должности	подпись	инициалы, фамилия

М.П.



**Описание местоположения объекта недвижимости**

<b>Сооружение</b>			
вид объекта недвижимости			
Лист № __ Раздела <b>5.1</b>	Всего листов раздела <b>5.1</b> : __	Всего разделов: __	Всего листов выписки: __
<b>26.04.2022 № 99/2022/463765396</b>			
Кадастровый номер:		<b>78:36:0000000:4659</b>	

Номер точки	Координаты, м		Радиус, м	Средняя квадратическая погрешность определения координат характерных точек контура, м	Глубина, высота, м	
	X	Y			H1	H2
1	2	3	4	5	6	7
3524.4	106115.86	115818.36	данные отсутствуют	данные отсутствуют		
3524.5	106114.87	115817.66	данные отсутствуют	данные отсутствуют		
3525.1	106072.54	115919.71	данные отсутствуют	данные отсутствуют		
3525.2	106074.95	115913.77	данные отсутствуют	данные отсутствуют		
3525.3	106075.2	115912.56	данные отсутствуют	данные отсутствуют		
3526.1	105880.39	115825.67	данные отсутствуют	данные отсутствуют		
3526.2	105881.19	115823.76	данные отсутствуют	данные отсутствуют		
3526.3	105881.72	115822.69	данные отсутствуют	данные отсутствуют		
3527.1	105854.76	115815.73	данные отсутствуют	данные отсутствуют		
3527.2	105878.79	115825.27	данные отсутствуют	данные отсутствуют		
3527.3	105880.39	115825.67	данные отсутствуют	данные отсутствуют		
3527.4	105880.03	115826.88	данные отсутствуют	данные отсутствуют		
3527.5	105881.49	115827.4	данные отсутствуют	данные отсутствуют		
3527.6	105908.29	115762.2	данные отсутствуют	данные отсутствуют		

Государственный регистратор		ФГИС ЕГРН
полное наименование должности	подпись	инициалы, фамилия

М.П.



**Описание местоположения объекта недвижимости**

<b>Сооружение</b>			
вид объекта недвижимости			
Лист № __ Раздела <b>5.1</b>	Всего листов раздела <b>5.1</b> : __	Всего разделов: __	Всего листов выписки: __
<b>26.04.2022 № 99/2022/463765396</b>			
Кадастровый номер:		<b>78:36:0000000:4659</b>	

Номер точки	Координаты, м		Радиус, м	Средняя квадратическая погрешность определения координат характерных точек контура, м	Глубина, высота, м	
	X	Y			H1	H2
1	2	3	4	5	6	7
3527.7	105942.24	115746.82	данные отсутствуют	данные отсутствуют		
3527.8	105960.73	115753.27	данные отсутствуют	данные отсутствуют		
3527.9	105991.12	115748.52	данные отсутствуют	данные отсутствуют		
3527.10	105999.28	115749.61	данные отсутствуют	данные отсутствуют		
3527.11	106057.27	115771.78	данные отсутствуют	данные отсутствуют		
3527.12	106071.72	115780.09	данные отсутствуют	данные отсутствуют		
3527.13	106064.92	115810.74	данные отсутствуют	данные отсутствуют		
3527.14	106115.82	115831.23	данные отсутствуют	данные отсутствуют		
3527.15	106110.43	115845.13	данные отсутствуют	данные отсутствуют		
3527.16	106097.56	115877.28	данные отсутствуют	данные отсутствуют		
3527.17	106100.45	115882.92	данные отсутствуют	данные отсутствуют		
3527.18	106086.87	115915.64	данные отсутствуют	данные отсутствуют		
3527.19	106064.59	115906.55	данные отсутствуют	данные отсутствуют		
3527.20	106057.83	115922.63	данные отсутствуют	данные отсутствуют		

Государственный регистратор		ФГИС ЕГРН
полное наименование должности	подпись	инициалы, фамилия

М.П.



**Описание местоположения объекта недвижимости**

<b>Сооружение</b>			
вид объекта недвижимости			
Лист № __ Раздела <b>5.1</b>	Всего листов раздела <b>5.1</b> : __	Всего разделов: __	Всего листов выписки: __
<b>26.04.2022 № 99/2022/463765396</b>			
Кадастровый номер:		<b>78:36:0000000:4659</b>	

Номер точки	Координаты, м		Радиус, м	Средняя квадратическая погрешность определения координат характерных точек контура, м	Глубина, высота, м	
	X	Y			H1	H2
1	2	3	4	5	6	7
3527.21	106018.44	115943.44	данные отсутствуют	данные отсутствуют		
3527.22	106018.24	115943.98	данные отсутствуют	данные отсутствуют		
3527.23	106018.34	115944.48	данные отсутствуют	данные отсутствуют		
3527.24	106018.94	115944.61	данные отсутствуют	данные отсутствуют		
3527.25	106024.73	115941.7	данные отсутствуют	данные отсутствуют		
3528.1	107546.96	116277.91	данные отсутствуют	данные отсутствуют		
3528.2	107552.42	116273.19	данные отсутствуют	данные отсутствуют		
3528.3	107553.8	116272.26	данные отсутствуют	данные отсутствуют		
3528.4	107554.56	116273.42	данные отсутствуют	данные отсутствуют		
3528.5	107558.62	116272.13	данные отсутствуют	данные отсутствуют		
3528.6	107571.38	116239.36	данные отсутствуют	данные отсутствуют		
3528.7	107583.6	116209.97	данные отсутствуют	данные отсутствуют		
3528.8	107584.12	116208.75	данные отсутствуют	данные отсутствуют		
3528.9	107584.55	116207.8	данные отсутствуют	данные отсутствуют		

Государственный регистратор		ФГИС ЕГРН
полное наименование должности	подпись	инициалы, фамилия

М.П.



**Описание местоположения объекта недвижимости**

<b>Сооружение</b>			
вид объекта недвижимости			
Лист № __ Раздела <b>5.1</b>	Всего листов раздела <b>5.1</b> : __	Всего разделов: __	Всего листов выписки: __
<b>26.04.2022 № 99/2022/463765396</b>			
Кадастровый номер:		<b>78:36:0000000:4659</b>	

Номер точки	Координаты, м		Радиус, м	Средняя квадратическая погрешность определения координат характерных точек контура, м	Глубина, высота, м	
	X	Y			H1	H2
1	2	3	4	5	6	7
3528.10	107587.07	116201.76	данные отсутствуют	данные отсутствуют		
3528.11	107571.66	116184.6	данные отсутствуют	данные отсутствуют		
3528.12	107572.37	116184.04	данные отсутствуют	данные отсутствуют		
3528.13	107589.85	116170.7	данные отсутствуют	данные отсутствуют		
3528.14	107588.28	116168.73	данные отсутствуют	данные отсутствуют		
3529.1	107545.19	116275.9	данные отсутствуют	данные отсутствуют		
3529.2	107551	116271.1	данные отсутствуют	данные отсутствуют		
3529.3	107552.35	116270.06	данные отсутствуют	данные отсутствуют		
3529.4	107509.96	116210.94	данные отсутствуют	данные отсутствуют		
3529.5	107491.87	116203.53	данные отсутствуют	данные отсутствуют		
3529.6	107496.69	116190.83	данные отсутствуют	данные отсутствуют		
3529.7	107492.36	116165	данные отсутствуют	данные отсутствуют		
3529.8	107459.24	116152.43	данные отсутствуют	данные отсутствуют		
3529.9	107451.42	116171.42	данные отсутствуют	данные отсутствуют		

Государственный регистратор		ФГИС ЕГРН
полное наименование должности	подпись	инициалы, фамилия

М.П.



**Описание местоположения объекта недвижимости**

<b>Сооружение</b>			
вид объекта недвижимости			
Лист № __ Раздела <b>5.1</b>	Всего листов раздела <b>5.1</b> : __	Всего разделов: __	Всего листов выписки: __
<b>26.04.2022 № 99/2022/463765396</b>			
Кадастровый номер:		<b>78:36:0000000:4659</b>	

Номер точки	Координаты, м		Радиус, м	Средняя квадратическая погрешность определения координат характерных точек контура, м	Глубина, высота, м	
	X	Y			H1	H2
1	2	3	4	5	6	7
3529.10	107456.19	116179.71	данные отсутствуют	данные отсутствуют		
3529.11	107448.54	116198.88	данные отсутствуют	данные отсутствуют		
3529.12	107413.09	116289.06	данные отсутствуют	данные отсутствуют		
3529.13	107382.5	116277.71	данные отсутствуют	данные отсутствуют		
3529.14	107373.96	116280.05	данные отсутствуют	данные отсутствуют		
3529.15	107366.6	116277.27	данные отсутствуют	данные отсутствуют		
3529.16	107366.13	116278.46	данные отсутствуют	данные отсутствуют		
3529.17	107365.59	116280.12	данные отсутствуют	данные отсутствуют		
3529.18	107363.8	116279.5	данные отсутствуют	данные отсутствуют		
3529.19	107364.11	116279.07	данные отсутствуют	данные отсутствуют		
3529.20	107364.35	116278.48	данные отсутствуют	данные отсутствуют		
3529.21	107363.82	116278.22	данные отсутствуют	данные отсутствуют		
3529.22	107364.45	116276.77	данные отсутствуют	данные отсутствуют		
3529.23	107365.36	116274.67	данные отсутствуют	данные отсутствуют		

Государственный регистратор		ФГИС ЕГРН
полное наименование должности	подпись	инициалы, фамилия

М.П.



**Описание местоположения объекта недвижимости**

<b>Сооружение</b>			
вид объекта недвижимости			
Лист № __ Раздела <b>5.1</b>	Всего листов раздела <b>5.1</b> : __	Всего разделов: __	Всего листов выписки: __
<b>26.04.2022 № 99/2022/463765396</b>			
Кадастровый номер:		<b>78:36:0000000:4659</b>	

Номер точки	Координаты, м		Радиус, м	Средняя квадратическая погрешность определения координат характерных точек контура, м	Глубина, высота, м	
	X	Y			H1	H2
1	2	3	4	5	6	7
3529.24	107373.61	116277.44	данные отсутствуют	данные отсутствуют		
3529.25	107382.58	116274.94	данные отсутствуют	данные отсутствуют		
3529.26	107412.16	116285.84	данные отсутствуют	данные отсутствуют		
3529.27	107449.42	116191.75	данные отсутствуют	данные отсутствуют		
3529.28	107454	116179.85	данные отсутствуют	данные отсутствуют		
3529.29	107449.56	116172	данные отсутствуют	данные отсутствуют		
3529.30	107458.2	116150.8	данные отсутствуют	данные отсутствуют		
3529.31	107479.93	116159.13	данные отсутствуют	данные отсутствуют		
3529.32	107491.07	116153.5	данные отсутствуют	данные отсутствуют		
3529.33	107499.51	116155.75	данные отсутствуют	данные отсутствуют		
3529.34	107500.08	116155.64	данные отсутствуют	данные отсутствуют		
3529.35	107531.37	116163.96	данные отсутствуют	данные отсутствуют		
3529.36	107545.22	116163.29	данные отсутствуют	данные отсутствуют		
3529.37	107554.45	116165.65	данные отсутствуют	данные отсутствуют		

Государственный регистратор		ФГИС ЕГРН
полное наименование должности	подпись	инициалы, фамилия

М.П.





**Описание местоположения объекта недвижимости**

<b>Сооружение</b>			
вид объекта недвижимости			
Лист № __ Раздела <b>5.1</b>	Всего листов раздела <b>5.1</b> : __	Всего разделов: __	Всего листов выписки: __
<b>26.04.2022 № 99/2022/463765396</b>			
Кадастровый номер:		<b>78:36:0000000:4659</b>	

Номер точки	Координаты, м		Радиус, м	Средняя квадратическая погрешность определения координат характерных точек контура, м	Глубина, высота, м	
	X	Y			H1	H2
1	2	3	4	5	6	7
3529.38	107570.38	116183.16	данные отсутствуют	данные отсутствуют		
3529.39	107571.02	116183.8	данные отсутствуют	данные отсутствуют		
3529.40	107571.66	116184.6	данные отсутствуют	данные отсутствуют		
3530.1	107574.09	116216.19	данные отсутствуют	данные отсутствуют		
3530.2	107582.02	116209.25	данные отсутствуют	данные отсутствуют		
3530.3	107582.3	116209.35	данные отсутствуют	данные отсутствуют		
3530.4	107583.6	116209.97	данные отсутствуют	данные отсутствуют		
3531.1	107573.28	116215.19	данные отсутствуют	данные отсутствуют		
3531.2	107583.13	116206.95	данные отсутствуют	данные отсутствуют		
3531.3	107583.41	116207.1	данные отсутствуют	данные отсутствуют		
3531.4	107584.55	116207.8	данные отсутствуют	данные отсутствуют		
3532.1	107317.97	116276.72	данные отсутствуют	данные отсутствуют		
3532.2	107314.76	116275.4	данные отсутствуют	данные отсутствуют		
3532.3	107313.98	116274.95	данные отсутствуют	данные отсутствуют		

Государственный регистратор		ФГИС ЕГРН
полное наименование должности	подпись	инициалы, фамилия

М.П.



**Описание местоположения объекта недвижимости**

<b>Сооружение</b>			
вид объекта недвижимости			
Лист № __ Раздела <b>5.1</b>	Всего листов раздела <b>5.1</b> : __	Всего разделов: __	Всего листов выписки: __
<b>26.04.2022 № 99/2022/463765396</b>			
Кадастровый номер:		<b>78:36:0000000:4659</b>	

Номер точки	Координаты, м		Радиус, м	Средняя квадратическая погрешность определения координат характерных точек контура, м	Глубина, высота, м	
	X	Y			H1	H2
1	2	3	4	5	6	7
3532.4	107306.03	116295.34	данные отсутствуют	данные отсутствуют		
3532.5	107333	116331.88	данные отсутствуют	данные отсутствуют		
3532.6	107304.24	116406.17	данные отсутствуют	данные отсутствуют		
3532.7	107279.94	116419.43	данные отсутствуют	данные отсутствуют		
3532.8	107232.76	116400.5	данные отсутствуют	данные отсутствуют		
3532.9	107206.94	116359.46	данные отсутствуют	данные отсутствуют		
3532.10	107166.02	116340.77	данные отсутствуют	данные отсутствуют		
3532.11	107162.99	116339.65	данные отсутствуют	данные отсутствуют		
3532.12	107149.71	116341.28	данные отсутствуют	данные отсутствуют		
3532.13	107147.61	116340.42	данные отсутствуют	данные отсутствуют		
3532.14	107071.26	116308.82	данные отсутствуют	данные отсутствуют		
3532.15	107077.2	116289.96	данные отсутствуют	данные отсутствуют		
3532.16	107073.66	116280.49	данные отсутствуют	данные отсутствуют		
3533.1	107166.02	116340.77	данные отсутствуют	данные отсутствуют		

Государственный регистратор		ФГИС ЕГРН
полное наименование должности	подпись	инициалы, фамилия

М.П.



**Описание местоположения объекта недвижимости**

<b>Сооружение</b>			
вид объекта недвижимости			
Лист № __ Раздела <b>5.1</b>	Всего листов раздела <b>5.1</b> : __	Всего разделов: __	Всего листов выписки: __
<b>26.04.2022 № 99/2022/463765396</b>			
Кадастровый номер:		<b>78:36:0000000:4659</b>	

Номер точки	Координаты, м		Радиус, м	Средняя квадратическая погрешность определения координат характерных точек контура, м	Глубина, высота, м	
	X	Y			H1	H2
1	2	3	4	5	6	7
3533.2	107166.55	116339.54	данные отсутствуют	данные отсутствуют		
3533.3	107168.21	116334.91	данные отсутствуют	данные отсутствуют		
3533.4	107157.71	116330.97	данные отсутствуют	данные отсутствуют		
3534.1	107238.34	116412.16	данные отсутствуют	данные отсутствуют		
3534.2	107240.34	116406.88	данные отсутствуют	данные отсутствуют		
3534.3	107240.78	116405.88	данные отсутствуют	данные отсутствуют		
3534.4	107280.03	116421.4	данные отсутствуют	данные отсутствуют		
3534.5	107305.47	116407.43	данные отсутствуют	данные отсутствуют		
3534.6	107322.93	116360.6	данные отсутствуют	данные отсутствуют		
3534.7	107336.27	116345.72	данные отсутствуют	данные отсутствуют		
3534.8	107351.71	116309.11	данные отсутствуют	данные отсутствуют		
3534.9	107363.8	116279.5	данные отсутствуют	данные отсутствуют		
3535.1	107570.38	116183.16	данные отсутствуют	данные отсутствуют		
3535.2	107571.05	116182.61	данные отсутствуют	данные отсутствуют		

Государственный регистратор		ФГИС ЕГРН
полное наименование должности	подпись	инициалы, фамилия

М.П.



**Описание местоположения объекта недвижимости**

<b>Сооружение</b>			
вид объекта недвижимости			
Лист № __ Раздела <b>5.1</b>	Всего листов раздела <b>5.1</b> : __	Всего разделов: __	Всего листов выписки: __
<b>26.04.2022 № 99/2022/463765396</b>			
Кадастровый номер:		<b>78:36:0000000:4659</b>	

Номер точки	Координаты, м		Радиус, м	Средняя квадратическая погрешность определения координат характерных точек контура, м	Глубина, высота, м	
	X	Y			H1	H2
1	2	3	4	5	6	7
3535.3	107585.34	116169.73	данные отсутствуют	данные отсутствуют		
3536.1	107553.8	116272.26	данные отсутствуют	данные отсутствуют		
3536.2	107553.22	116271.39	данные отсутствуют	данные отсутствуют		
3536.3	107552.35	116270.06	данные отсутствуют	данные отсутствуют		
3537.1	107363.82	116278.22	данные отсутствуют	данные отсутствуют		
3537.2	107319.85	116260.7	данные отсутствуют	данные отсутствуют		
3537.3	107315.31	116272.08	данные отсутствуют	данные отсутствуют		
3537.4	107316.08	116272.37	данные отсутствуют	данные отсутствуют		
3537.5	107319.42	116273.8	данные отсутствуют	данные отсутствуют		
3538.1	107315.31	116272.08	данные отсутствуют	данные отсутствуют		
3538.2	107314.53	116273.71	данные отсутствуют	данные отсутствуют		
3538.3	107313.98	116274.95	данные отсутствуют	данные отсутствуют		
3539.1	106475.09	115514.09	данные отсутствуют	данные отсутствуют		
3539.2	106487.69	115518.41	данные отсутствуют	данные отсутствуют		

Государственный регистратор		ФГИС ЕГРН
полное наименование должности	подпись	инициалы, фамилия

М.П.



**Описание местоположения объекта недвижимости**

<b>Сооружение</b>			
вид объекта недвижимости			
Лист № __ Раздела <b>5.1</b>	Всего листов раздела <b>5.1</b> : __	Всего разделов: __	Всего листов выписки: __
<b>26.04.2022 № 99/2022/463765396</b>			
Кадастровый номер:		<b>78:36:0000000:4659</b>	

Номер точки	Координаты, м		Радиус, м	Средняя квадратическая погрешность определения координат характерных точек контура, м	Глубина, высота, м	
	X	Y			H1	H2
1	2	3	4	5	6	7
3540.1	106472.3	115512.96	данные отсутствуют	данные отсутствуют		
3540.2	106475.09	115514.09	данные отсутствуют	данные отсутствуют		
3541.1	107661.9	116034.28	данные отсутствуют	данные отсутствуют		
3541.2	107684.23	116043.15	данные отсутствуют	данные отсутствуют		
3542.1	107661.35	116034.06	данные отсутствуют	данные отсутствуют		
3542.2	107661.9	116034.28	данные отсутствуют	данные отсутствуют		
3543.1	107956.89	116822.73	данные отсутствуют	данные отсутствуют		
3543.2	107954.12	116821.59	данные отсутствуют	данные отсутствуют		
3544.1	107957.36	116822.93	данные отсутствуют	данные отсутствуют		
3544.2	107956.89	116822.73	данные отсутствуют	данные отсутствуют		
3545.1	107958.51	116823.4	данные отсутствуют	данные отсутствуют		
3545.2	107957.36	116822.93	данные отсутствуют	данные отсутствуют		
3546.1	107961.29	116824.55	данные отсутствуют	данные отсутствуют		
3546.2	107958.51	116823.4	данные отсутствуют	данные отсутствуют		

Государственный регистратор		ФГИС ЕГРН
полное наименование должности	подпись	инициалы, фамилия

М.П.



**Описание местоположения объекта недвижимости**

<b>Сооружение</b>			
вид объекта недвижимости			
Лист № __ Раздела <b>5.1</b>	Всего листов раздела <b>5.1</b> : __	Всего разделов: __	Всего листов выписки: __
<b>26.04.2022 № 99/2022/463765396</b>			
Кадастровый номер:		<b>78:36:0000000:4659</b>	

Номер точки	Координаты, м		Радиус, м	Средняя квадратическая погрешность определения координат характерных точек контура, м	Глубина, высота, м	
	X	Y			H1	H2
1	2	3	4	5	6	7
3547.1	108652.72	112922.57	данные отсутствуют	данные отсутствуют		
3547.2	108653.72	112925.21	данные отсутствуют	данные отсутствуют		
3548.1	106656.12	113793.52	данные отсутствуют	данные отсутствуют		
3548.2	106656.51	113793.37	данные отсутствуют	данные отсутствуют		
3549.1	106656.56	113794.99	данные отсутствуют	данные отсутствуют		
3549.2	106656.74	113795.55	данные отсутствуют	данные отсутствуют		
3550.1	106656.31	113794.14	данные отсутствуют	данные отсутствуют		
3550.2	106656.56	113794.99	данные отсутствуют	данные отсутствуют		
3551.1	106656.12	113793.52	данные отсутствуют	данные отсутствуют		
3551.2	106656.31	113794.14	данные отсутствуют	данные отсутствуют		
3552.1	106655.94	113792.95	данные отсутствуют	данные отсутствуют		
3552.2	106656.12	113793.52	данные отсутствуют	данные отсутствуют		
3553.1	105487.04	116453.67	данные отсутствуют	данные отсутствуют		
3553.2	105486.77	116454.32	данные отсутствуют	данные отсутствуют		

Государственный регистратор		ФГИС ЕГРН
полное наименование должности	подпись	инициалы, фамилия

М.П.



**Описание местоположения объекта недвижимости**

<b>Сооружение</b>			
вид объекта недвижимости			
Лист № __ Раздела <b>5.1</b>	Всего листов раздела <b>5.1</b> : __	Всего разделов: __	Всего листов выписки: __
<b>26.04.2022 № 99/2022/463765396</b>			
Кадастровый номер:		<b>78:36:0000000:4659</b>	

Номер точки	Координаты, м		Радиус, м	Средняя квадратическая погрешность определения координат характерных точек контура, м	Глубина, высота, м	
	X	Y			H1	H2
1	2	3	4	5	6	7
3554.1	105487.31	116453.03	данные отсутствуют	данные отсутствуют		
3554.2	105487.04	116453.67	данные отсутствуют	данные отсутствуют		
3555.1	113071.81	109499.46	данные отсутствуют	данные отсутствуют		
3555.2	113027.11	109453.93	данные отсутствуют	данные отсутствуют		
3556.1	113084.87	109486.53	данные отсутствуют	данные отсутствуют		
3556.2	113071.81	109499.46	данные отсутствуют	данные отсутствуют		
3557.1	113081.42	109483.08	данные отсутствуют	данные отсутствуют		
3557.2	113084.87	109486.53	данные отсутствуют	данные отсутствуют		
3558.1	113086.33	109478.17	данные отсутствуют	данные отсутствуют		
3558.2	113081.42	109483.08	данные отсутствуют	данные отсутствуют		
3559.1	113086.54	109477.96	данные отсутствуют	данные отсутствуют		
3559.2	113086.33	109478.17	данные отсутствуют	данные отсутствуют		
3560.1	113091.63	109469.21	данные отсутствуют	данные отсутствуют		
3560.2	113091.42	109469.42	данные отсутствуют	данные отсутствуют		

Государственный регистратор		ФГИС ЕГРН
полное наименование должности	подпись	инициалы, фамилия

М.П.



**Описание местоположения объекта недвижимости**

<b>Сооружение</b>			
вид объекта недвижимости			
Лист № __ Раздела <b>5.1</b>	Всего листов раздела <b>5.1</b> : __	Всего разделов: __	Всего листов выписки: __
<b>26.04.2022 № 99/2022/463765396</b>			
Кадастровый номер:		<b>78:36:0000000:4659</b>	

Номер точки	Координаты, м		Радиус, м	Средняя квадратическая погрешность определения координат характерных точек контура, м	Глубина, высота, м	
	X	Y			H1	H2
1	2	3	4	5	6	7
3561.1	113093.89	109466.96	данные отсутствуют	данные отсутствуют		
3561.2	113091.63	109469.21	данные отсутствуют	данные отсутствуют		
3562.1	113104.68	109472.43	данные отсутствуют	данные отсутствуют		
3562.2	113093.89	109466.96	данные отсутствуют	данные отсутствуют		
3563.1	113106.84	109474.66	данные отсутствуют	данные отсутствуют		
3563.2	113104.68	109472.43	данные отсутствуют	данные отсутствуют		
3564.1	113108.43	109476.13	данные отсутствуют	данные отсутствуют		
3564.2	113106.84	109474.66	данные отсутствуют	данные отсутствуют		
3565.1	113109.16	109476.81	данные отсутствуют	данные отсутствуют		
3565.2	113108.43	109476.13	данные отсутствуют	данные отсутствуют		
3566.1	113118.28	109486.46	данные отсутствуют	данные отсутствуют		
3566.2	113109.16	109476.81	данные отсутствуют	данные отсутствуют		
3567.1	107631.86	113440.45	данные отсутствуют	данные отсутствуют		
3567.2	107630.9	113440.74	данные отсутствуют	данные отсутствуют		

Государственный регистратор		ФГИС ЕГРН
полное наименование должности	подпись	инициалы, фамилия

М.П.





**Описание местоположения объекта недвижимости**

<b>Сооружение</b>			
вид объекта недвижимости			
Лист № __ Раздела <b>5.1</b>	Всего листов раздела <b>5.1</b> : __	Всего разделов: __	Всего листов выписки: __
<b>26.04.2022 № 99/2022/463765396</b>			
Кадастровый номер:		<b>78:36:0000000:4659</b>	

Номер точки	Координаты, м		Радиус, м	Средняя квадратическая погрешность определения координат характерных точек контура, м	Глубина, высота, м	
	X	Y			H1	H2
1	2	3	4	5	6	7
3568.1	107636.73	113438.96	данные отсутствуют	данные отсутствуют		
3568.2	107636.54	113439.02	данные отсутствуют	данные отсутствуют		
3569.1	107637.43	113438.76	данные отсутствуют	данные отсутствуют		
3569.2	107636.73	113438.96	данные отсутствуют	данные отсутствуют		
3570.1	107183.3	113543.26	данные отсутствуют	данные отсутствуют		
3570.2	107183.07	113542.49	данные отсутствуют	данные отсутствуют		
3571.1	107186.82	113555.07	данные отсутствуют	данные отсутствуют		
3571.2	107183.3	113543.26	данные отсутствуют	данные отсутствуют		
3572.1	107254.02	113535.5	данные отсутствуют	данные отсутствуют		
3572.2	107186.82	113555.07	данные отсутствуют	данные отсутствуют		
3573.1	107254.92	113535.23	данные отсутствуют	данные отсутствуют		
3573.2	107254.02	113535.5	данные отсутствуют	данные отсутствуют		
3574.1	107184.57	113542.88	данные отсутствуют	данные отсутствуют		
3574.2	107184.34	113542.11	данные отсутствуют	данные отсутствуют		

Государственный регистратор		ФГИС ЕГРН
полное наименование должности	подпись	инициалы, фамилия

М.П.



**Описание местоположения объекта недвижимости**

<b>Сооружение</b>			
вид объекта недвижимости			
Лист № __ Раздела <b>5.1</b>	Всего листов раздела <b>5.1</b> : __	Всего разделов: __	Всего листов выписки: __
<b>26.04.2022 № 99/2022/463765396</b>			
Кадастровый номер:		<b>78:36:0000000:4659</b>	

Номер точки	Координаты, м		Радиус, м	Средняя квадратическая погрешность определения координат характерных точек контура, м	Глубина, высота, м	
	X	Y			H1	H2
1	2	3	4	5	6	7
3575.1	107187.67	113553.26	данные отсутствуют	данные отсутствуют		
3575.2	107184.57	113542.88	данные отсутствуют	данные отсутствуют		
3576.1	107247.88	113535.76	данные отсутствуют	данные отсутствуют		
3576.2	107187.67	113553.26	данные отсутствуют	данные отсутствуют		
3577.1	107250.93	113531.43	данные отсутствуют	данные отсутствуют		
3577.2	107247.88	113535.76	данные отсутствуют	данные отсутствуют		
3578.1	107252.56	113530.95	данные отсутствуют	данные отсутствуют		
3578.2	107250.93	113531.43	данные отсутствуют	данные отсутствуют		
3579.1	107253.55	113530.65	данные отсутствуют	данные отсутствуют		
3579.2	107252.56	113530.95	данные отсутствуют	данные отсутствуют		
3580.1	113421.58	111250.87	данные отсутствуют	данные отсутствуют		
3580.2	113422.6	111250.8	данные отсутствуют	данные отсутствуют		
3580.3	113423.22	111250.76	данные отсутствуют	данные отсутствуют		
3580.4	113423.27	111251.55	данные отсутствуют	данные отсутствуют		

Государственный регистратор		ФГИС ЕГРН
полное наименование должности	подпись	инициалы, фамилия

М.П.



**Описание местоположения объекта недвижимости**

<b>Сооружение</b>			
вид объекта недвижимости			
Лист № __ Раздела <b>5.1</b>	Всего листов раздела <b>5.1</b> : __	Всего разделов: __	Всего листов выписки: __
<b>26.04.2022 № 99/2022/463765396</b>			
Кадастровый номер:		<b>78:36:0000000:4659</b>	

Номер точки	Координаты, м		Радиус, м	Средняя квадратическая погрешность определения координат характерных точек контура, м	Глубина, высота, м	
	X	Y			H1	H2
1	2	3	4	5	6	7
3581.1	113427.06	111009.47	данные отсутствуют	данные отсутствуют		
3581.2	113427.17	111010.1	данные отсутствуют	данные отсутствуют		
3581.3	113427.42	111010.99	данные отсутствуют	данные отсутствуют		
3582.1	113459.86	111248.82	данные отсутствуют	данные отсутствуют		
3582.2	113436.19	111249.94	данные отсутствуют	данные отсутствуют		
3583.1	113477.57	111247.97	данные отсутствуют	данные отсутствуют		
3583.2	113477.56	111247.38	данные отсутствуют	данные отсутствуют		
3583.3	113477.68	111244.14	данные отсутствуют	данные отсутствуют		
3583.4	113464.42	111182.7	данные отсутствуют	данные отсутствуют		
3583.5	113463.94	111182.82	данные отсутствуют	данные отсутствуют		
3583.6	113463.5	111182.92	данные отсутствуют	данные отсутствуют		
3584.1	113434.73	111250.03	данные отсутствуют	данные отсутствуют		
3584.2	113423.22	111250.76	данные отсутствуют	данные отсутствуют		
3585.1	113431.37	111030.09	данные отсутствуют	данные отсутствуют		

Государственный регистратор		ФГИС ЕГРН
полное наименование должности	подпись	инициалы, фамилия

М.П.



**Описание местоположения объекта недвижимости**

<b>Сооружение</b>			
вид объекта недвижимости			
Лист № __ Раздела <b>5.1</b>	Всего листов раздела <b>5.1</b> : __	Всего разделов: __	Всего листов выписки: __
<b>26.04.2022 № 99/2022/463765396</b>			
Кадастровый номер:		<b>78:36:0000000:4659</b>	

Номер точки	Координаты, м		Радиус, м	Средняя квадратическая погрешность определения координат характерных точек контура, м	Глубина, высота, м	
	X	Y			H1	H2
1	2	3	4	5	6	7
3585.2	113435.19	111046.78	данные отсутствуют	данные отсутствуют		
3586.1	113456.33	111144.88	данные отсутствуют	данные отсутствуют		
3586.2	113464.42	111182.7	данные отсутствуют	данные отсутствуют		
3587.1	113570.63	110164.02	данные отсутствуют	данные отсутствуют		
3587.2	113571.14	110165.43	данные отсутствуют	данные отсутствуют		
3587.3	113571.59	110166.66	данные отсутствуют	данные отсутствуют		
3587.4	113571.97	110167.71	данные отсутствуют	данные отсутствуют		
3587.5	113572.84	110167.4	данные отсутствуют	данные отсутствуют		
3588.1	113550.64	110072.07	данные отсутствуют	данные отсутствуют		
3588.2	113532.49	110022.04	данные отсутствуют	данные отсутствуют		
3588.3	113527.61	110022.06	данные отсутствуют	данные отсутствуют		
3588.4	113526.62	110022.1	данные отсутствуют	данные отсутствуют		
3588.5	113524.82	110022.17	данные отсутствуют	данные отсутствуют		
3588.6	113511.96	110022.26	данные отсутствуют	данные отсутствуют		

Государственный регистратор		ФГИС ЕГРН
полное наименование должности	подпись	инициалы, фамилия

М.П.



**Описание местоположения объекта недвижимости**

<b>Сооружение</b>			
вид объекта недвижимости			
Лист № __ Раздела <b>5.1</b>	Всего листов раздела <b>5.1</b> : __	Всего разделов: __	Всего листов выписки: __
<b>26.04.2022 № 99/2022/463765396</b>			
Кадастровый номер:		<b>78:36:0000000:4659</b>	

Номер точки	Координаты, м		Радиус, м	Средняя квадратическая погрешность определения координат характерных точек контура, м	Глубина, высота, м	
	X	Y			H1	H2
1	2	3	4	5	6	7
3588.7	113498.26	110063.27	данные отсутствуют	данные отсутствуют		
3588.8	113433.48	110253.69	данные отсутствуют	данные отсутствуют		
3588.9	113431.4	110259.79	данные отсутствуют	данные отсутствуют		
3588.10	113431.12	110260.6	данные отсутствуют	данные отсутствуют		
3589.1	113524.82	110022.17	данные отсутствуют	данные отсутствуют		
3589.2	113525.04	110020.32	данные отсутствуют	данные отсутствуют		
3589.3	113524.95	110014.95	данные отсутствуют	данные отсутствуют		
3589.4	113524.44	110014.37	данные отсутствуют	данные отсутствуют		
3589.5	113506.26	109994.26	данные отсутствуют	данные отсутствуют		
3589.6	113486.09	109973.51	данные отсутствуют	данные отсутствуют		
3590.1	113527.61	110022.06	данные отсутствуют	данные отсутствуют		
3590.2	113527.79	110020.31	данные отсутствуют	данные отсутствуют		
3590.3	113527.61	110015.12	данные отсутствуют	данные отсутствуют		
3590.4	113527.21	110014.7	данные отсутствуют	данные отсутствуют		

Государственный регистратор		ФГИС ЕГРН
полное наименование должности	подпись	инициалы, фамилия

М.П.



**Описание местоположения объекта недвижимости**

<b>Сооружение</b>			
вид объекта недвижимости			
Лист № __ Раздела <b>5.1</b>	Всего листов раздела <b>5.1</b> : __	Всего разделов: __	Всего листов выписки: __
<b>26.04.2022 № 99/2022/463765396</b>			
Кадастровый номер:		<b>78:36:0000000:4659</b>	

Номер точки	Координаты, м		Радиус, м	Средняя квадратическая погрешность определения координат характерных точек контура, м	Глубина, высота, м	
	X	Y			H1	H2
1	2	3	4	5	6	7
3590.5	113507.8	109992.93	данные отсутствуют	данные отсутствуют		
3590.6	113489.06	109973.21	данные отсутствуют	данные отсутствуют		
3590.7	113487.12	109971.16	данные отсутствуют	данные отсутствуют		
3590.8	113486.56	109970.57	данные отсутствуют	данные отсутствуют		
3591.1	113553.11	110115.47	данные отсутствуют	данные отсутствуют		
3591.2	113551.36	110116.1	данные отсутствуют	данные отсутствуют		
3592.1	113571.14	110165.43	данные отсутствуют	данные отсутствуют		
3592.2	113572.21	110165.04	данные отсутствуют	данные отсутствуют		
3593.1	113582.22	110195.79	данные отсутствуют	данные отсутствуют		
3593.2	113571.97	110167.71	данные отсутствуют	данные отсутствуют		
3594.1	113614.29	110282.96	данные отсутствуют	данные отсутствуют		
3594.2	113597.81	110237.71	данные отсутствуют	данные отсутствуют		
3594.3	113588.19	110211.46	данные отсутствуют	данные отсутствуют		
3594.4	113588.01	110210.98	данные отсутствуют	данные отсутствуют		

Государственный регистратор		ФГИС ЕГРН
полное наименование должности	подпись	инициалы, фамилия

М.П.



**Описание местоположения объекта недвижимости**

<b>Сооружение</b>			
вид объекта недвижимости			
Лист № __ Раздела <b>5.1</b>	Всего листов раздела <b>5.1</b> : __	Всего разделов: __	Всего листов выписки: __
<b>26.04.2022 № 99/2022/463765396</b>			
Кадастровый номер:		<b>78:36:0000000:4659</b>	

Номер точки	Координаты, м		Радиус, м	Средняя квадратическая погрешность определения координат характерных точек контура, м	Глубина, высота, м	
	X	Y			H1	H2
1	2	3	4	5	6	7
3594.5	113587.72	110210.23	данные отсутствуют	данные отсутствуют		
3595.1	113533.23	110384.74	данные отсутствуют	данные отсутствуют		
3595.2	113533.46	110385.44	данные отсутствуют	данные отсутствуют		
3595.3	113541.59	110407.66	данные отсутствуют	данные отсутствуют		
3595.4	113544.34	110414.47	данные отсутствуют	данные отсутствуют		
3595.5	113498.41	110448.45	данные отсутствуют	данные отсутствуют		
3595.6	113501.96	110457.53	данные отсутствуют	данные отсутствуют		
3596.1	113610.38	110539.08	данные отсутствуют	данные отсутствуют		
3596.2	113629.99	110531.55	данные отсутствуют	данные отсутствуют		
3596.3	113629.92	110531.32	данные отсутствуют	данные отсутствуют		
3596.4	113629.68	110530.68	данные отсутствуют	данные отсутствуют		
3597.1	113441.5	110527.58	данные отсутствуют	данные отсутствуют		
3597.2	113433.23	110504.39	данные отсутствуют	данные отсутствуют		
3597.3	113428.71	110500.38	данные отсутствуют	данные отсутствуют		

Государственный регистратор		ФГИС ЕГРН
полное наименование должности	подпись	инициалы, фамилия

М.П.



**Описание местоположения объекта недвижимости**

<b>Сооружение</b>			
вид объекта недвижимости			
Лист № __ Раздела <b>5.1</b>	Всего листов раздела <b>5.1</b> : __	Всего разделов: __	Всего листов выписки: __
<b>26.04.2022 № 99/2022/463765396</b>			
Кадастровый номер:		<b>78:36:0000000:4659</b>	

Номер точки	Координаты, м		Радиус, м	Средняя квадратическая погрешность определения координат характерных точек контура, м	Глубина, высота, м	
	X	Y			H1	H2
1	2	3	4	5	6	7
3597.4	113420.29	110498.16	данные отсутствуют	данные отсутствуют		
3598.1	113476.62	110587.89	данные отсутствуют	данные отсутствуют		
3598.2	113476.33	110587.03	данные отсутствуют	данные отсутствуют		
3598.3	113463.86	110552.15	данные отсутствуют	данные отсутствуют		
3598.4	113451.81	110556.47	данные отсутствуют	данные отсутствуют		
3598.5	113450.98	110554.19	данные отсутствуют	данные отсутствуют		
3599.1	113320.43	110816.05	данные отсутствуют	данные отсутствуют		
3599.2	113314.36	110817.91	данные отсутствуют	данные отсутствуют		
3599.3	113310.31	110805.63	данные отсутствуют	данные отсутствуют		
3600.1	113254.96	110954.94	данные отсутствуют	данные отсутствуют		
3600.2	113222.07	110854.81	данные отсутствуют	данные отсутствуют		
3600.3	113221.62	110854.96	данные отсутствуют	данные отсутствуют		
3600.4	113221.15	110855.11	данные отсутствуют	данные отсутствуют		
3601.1	113194.01	110772.06	данные отсутствуют	данные отсутствуют		

Государственный регистратор		ФГИС ЕГРН
полное наименование должности	подпись	инициалы, фамилия

М.П.





**Описание местоположения объекта недвижимости**

<b>Сооружение</b>			
вид объекта недвижимости			
Лист № __ Раздела <b>5.1</b>	Всего листов раздела <b>5.1</b> : __	Всего разделов: __	Всего листов выписки: __
<b>26.04.2022 № 99/2022/463765396</b>			
Кадастровый номер:		<b>78:36:0000000:4659</b>	

Номер точки	Координаты, м		Радиус, м	Средняя квадратическая погрешность определения координат характерных точек контура, м	Глубина, высота, м	
	X	Y			H1	H2
1	2	3	4	5	6	7
3601.2	113183.23	110740.09	данные отсутствуют	данные отсутствуют		
3601.3	113182.78	110740.23	данные отсутствуют	данные отсутствуют		
3601.4	113182.01	110740.5	данные отсутствуют	данные отсутствуют		
3602.1	113219.88	110848.22	данные отсутствуют	данные отсутствуют		
3602.2	113222.07	110854.81	данные отсутствуют	данные отсутствуют		
3603.1	113175.82	110718.24	данные отсутствуют	данные отсутствуют		
3603.2	113176.08	110718.96	данные отсутствуют	данные отсутствуют		
3603.3	113176.43	110719.91	данные отсутствуют	данные отсутствуют		
3603.4	113183.23	110740.09	данные отсутствуют	данные отсутствуют		
3604.1	113369.22	110817.32	данные отсутствуют	данные отсутствуют		
3604.2	113370.68	110822.44	данные отсутствуют	данные отсутствуют		
3604.3	113378.73	110844.74	данные отсутствуют	данные отсутствуют		
3605.1	113240.57	110714.06	данные отсутствуют	данные отсутствуют		
3605.2	113240.94	110714.08	данные отсутствуют	данные отсутствуют		

Государственный регистратор		ФГИС ЕГРН
полное наименование должности	подпись	инициалы, фамилия

М.П.



**Описание местоположения объекта недвижимости**

<b>Сооружение</b>			
вид объекта недвижимости			
Лист № __ Раздела <b>5.1</b>	Всего листов раздела <b>5.1</b> : __	Всего разделов: __	Всего листов выписки: __
<b>26.04.2022 № 99/2022/463765396</b>			
Кадастровый номер:		<b>78:36:0000000:4659</b>	

Номер точки	Координаты, м		Радиус, м	Средняя квадратическая погрешность определения координат характерных точек контура, м	Глубина, высота, м	
	X	Y			H1	H2
1	2	3	4	5	6	7
3605.3	113242.17	110714.13	данные отсутствуют	данные отсутствуют		
3605.4	113255.64	110714.68	данные отсутствуют	данные отсутствуют		
3605.5	113255.65	110714.25	данные отсутствуют	данные отсутствуют		
3605.6	113255.67	110713.82	данные отсутствуют	данные отсутствуют		
3606.1	113296.54	110716.34	данные отсутствуют	данные отсутствуют		
3606.2	113255.64	110714.68	данные отсутствуют	данные отсутствуют		
3607.1	113336.4	110717.72	данные отсутствуют	данные отсутствуют		
3607.2	113336.05	110717.7	данные отсутствуют	данные отсутствуют		
3607.3	113335.36	110717.68	данные отсутствуют	данные отсутствуют		
3607.4	113316.04	110717.02	данные отсутствуют	данные отсутствуют		
3608.1	113378.03	110674.39	данные отсутствуют	данные отсутствуют		
3608.2	113383.25	110668.77	данные отсутствуют	данные отсутствуют		
3608.3	113382.67	110668.24	данные отсутствуют	данные отсутствуют		
3609.1	113339.11	110584.5	данные отсутствуют	данные отсутствуют		

Государственный регистратор		ФГИС ЕГРН
полное наименование должности	подпись	инициалы, фамилия

М.П.



**Описание местоположения объекта недвижимости**

<b>Сооружение</b>			
вид объекта недвижимости			
Лист № __ Раздела <b>5.1</b>	Всего листов раздела <b>5.1</b> : __	Всего разделов: __	Всего листов выписки: __
<b>26.04.2022 № 99/2022/463765396</b>			
Кадастровый номер:		<b>78:36:0000000:4659</b>	

Номер точки	Координаты, м		Радиус, м	Средняя квадратическая погрешность определения координат характерных точек контура, м	Глубина, высота, м	
	X	Y			H1	H2
1	2	3	4	5	6	7
3609.2	113353.68	110570.03	данные отсутствуют	данные отсутствуют		
3609.3	113354.04	110569.7	данные отсутствуют	данные отсутствуют		
3610.1	113646.24	110369.8	данные отсутствуют	данные отсутствуют		
3610.2	113646.91	110371.69	данные отсутствуют	данные отсутствуют		
3610.3	113647.58	110371.48	данные отсутствуют	данные отсутствуют		
3611.1	113660.27	110408.66	данные отсутствуют	данные отсутствуют		
3611.2	113647.12	110372.26	данные отсутствуют	данные отсутствуют		
3611.3	113646.91	110371.69	данные отсутствуют	данные отсутствуют		
3612.1	113679.62	110461.31	данные отсутствуют	данные отсутствуют		
3612.2	113679.01	110459.68	данные отсутствуют	данные отсутствуют		
3613.1	113698.09	110506.64	данные отсутствуют	данные отсутствуют		
3613.2	113697.47	110506.88	данные отсутствуют	данные отсутствуют		
3613.3	113696.59	110507.19	данные отсутствуют	данные отсутствуют		
3614.1	113526.93	110233.53	данные отсутствуют	данные отсутствуют		

Государственный регистратор		ФГИС ЕГРН
полное наименование должности	подпись	инициалы, фамилия

М.П.



**Описание местоположения объекта недвижимости**

<b>Сооружение</b>			
вид объекта недвижимости			
Лист № __ Раздела <b>5.1</b>	Всего листов раздела <b>5.1</b> : __	Всего разделов: __	Всего листов выписки: __
<b>26.04.2022 № 99/2022/463765396</b>			
Кадастровый номер:		<b>78:36:0000000:4659</b>	

Номер точки	Координаты, м		Радиус, м	Средняя квадратическая погрешность определения координат характерных точек контура, м	Глубина, высота, м	
	X	Y			H1	H2
1	2	3	4	5	6	7
3614.2	113527.27	110234.43	данные отсутствуют	данные отсутствуют		
3614.3	113534.78	110254.17	данные отсутствуют	данные отсутствуют		
3614.4	113509	110273.85	данные отсутствуют	данные отсутствуют		
3614.5	113490.97	110317.19	данные отсутствуют	данные отсутствуют		
3615.1	113521.4	110235.77	данные отсутствуют	данные отсутствуют		
3615.2	113520.98	110234.61	данные отсутствуют	данные отсутствуют		
3616.1	113433.48	110253.69	данные отсутствуют	данные отсутствуют		
3616.2	113435.27	110254.31	данные отсутствуют	данные отсутствуют		
3617.1	113498.26	110063.27	данные отсутствуют	данные отсутствуют		
3617.2	113500	110063.86	данные отсутствуют	данные отсутствуют		
3618.1	113645.72	110525.42	данные отсутствуют	данные отсутствуют		
3618.2	113629.99	110531.55	данные отсутствуют	данные отсутствуют		
3619.1	113597.81	110237.71	данные отсутствуют	данные отсутствуют		
3619.2	113596.34	110238.26	данные отсутствуют	данные отсутствуют		

Государственный регистратор		ФГИС ЕГРН
полное наименование должности	подпись	инициалы, фамилия

М.П.



**Описание местоположения объекта недвижимости**

<b>Сооружение</b>			
вид объекта недвижимости			
Лист № __ Раздела <b>5.1</b>	Всего листов раздела <b>5.1</b> : __	Всего разделов: __	Всего листов выписки: __
<b>26.04.2022 № 99/2022/463765396</b>			
Кадастровый номер:		<b>78:36:0000000:4659</b>	

Номер точки	Координаты, м		Радиус, м	Средняя квадратическая погрешность определения координат характерных точек контура, м	Глубина, высота, м	
	X	Y			H1	H2
1	2	3	4	5	6	7
3620.1	113614.9	110284.66	данные отсутствуют	данные отсутствуют		
3620.2	113615.47	110284.46	данные отсутствуют	данные отсутствуют		
3621.1	113364.12	110802.61	данные отсутствуют	данные отсутствуют		
3621.2	113368.81	110816.17	данные отсутствуют	данные отсутствуют		
3622.1	113198.13	110614.84	данные отсутствуют	данные отсутствуют		
3622.2	113196.96	110615.69	данные отсутствуют	данные отсутствуют		
3622.3	113196.51	110615.06	данные отсутствуют	данные отсутствуют		
3623.1	113194.63	110617.36	данные отсутствуют	данные отсутствуют		
3623.2	113196.96	110615.69	данные отсутствуют	данные отсутствуют		
3624.1	113188.48	110621.65	данные отсутствуют	данные отсутствуют		
3624.2	113193.77	110617.98	данные отсутствуют	данные отсутствуют		
3625.1	113319.26	110535.54	данные отсутствуют	данные отсутствуют		
3625.2	113333.37	110521.45	данные отсутствуют	данные отсутствуют		
3625.3	113332.67	110520.74	данные отсутствуют	данные отсутствуют		

Государственный регистратор		ФГИС ЕГРН
полное наименование должности	подпись	инициалы, фамилия

М.П.



**Описание местоположения объекта недвижимости**

<b>Сооружение</b>			
вид объекта недвижимости			
Лист № __ Раздела <b>5.1</b>	Всего листов раздела <b>5.1</b> : __	Всего разделов: __	Всего листов выписки: __
<b>26.04.2022 № 99/2022/463765396</b>			
Кадастровый номер:		<b>78:36:0000000:4659</b>	

Номер точки	Координаты, м		Радиус, м	Средняя квадратическая погрешность определения координат характерных точек контура, м	Глубина, высота, м	
	X	Y			H1	H2
1	2	3	4	5	6	7
3626.1	113190.72	110667.58	данные отсутствуют	данные отсутствуют		
3626.2	113173.36	110684.79	данные отсутствуют	данные отсутствуют		
3627.1	113251	110605.19	данные отсутствуют	данные отсутствуют		
3627.2	113217.88	110639.01	данные отсутствуют	данные отсутствуют		
3628.1	113361.56	110488.19	данные отсутствуют	данные отсутствуют		
3628.2	113354.12	110500.88	данные отсутствуют	данные отсутствуют		
3628.3	113333.37	110521.45	данные отсутствуют	данные отсутствуют		
3629.1	113418.05	110631.3	данные отсутствуют	данные отсутствуют		
3629.2	113383.25	110668.77	данные отсутствуют	данные отсутствуют		
3630.1	113432.82	110458.9	данные отсутствуют	данные отсутствуют		
3630.2	113443.97	110432.64	данные отсутствуют	данные отсутствуют		
3630.3	113442.75	110432.12	данные отсутствуют	данные отсутствуют		
3631.1	113462.18	110386.57	данные отсутствуют	данные отсутствуют		
3631.2	113481.46	110340.82	данные отсутствуют	данные отсутствуют		

Государственный регистратор		ФГИС ЕГРН
полное наименование должности	подпись	инициалы, фамилия

М.П.



**Описание местоположения объекта недвижимости**

<b>Сооружение</b>			
вид объекта недвижимости			
Лист № __ Раздела <b>5.1</b>	Всего листов раздела <b>5.1</b> : __	Всего разделов: __	Всего листов выписки: __
<b>26.04.2022 № 99/2022/463765396</b>			
Кадастровый номер:		<b>78:36:0000000:4659</b>	

Номер точки	Координаты, м		Радиус, м	Средняя квадратическая погрешность определения координат характерных точек контура, м	Глубина, высота, м	
	X	Y			H1	H2
1	2	3	4	5	6	7
3631.3	113480.27	110340.32	данные отсутствуют	данные отсутствуют		
3632.1	113461.4	110388.42	данные отсутствуют	данные отсутствуют		
3632.2	113443.97	110432.64	данные отсутствуют	данные отсутствуют		
3633.1	113490.28	110318.86	данные отсутствуют	данные отсутствуют		
3633.2	113481.46	110340.82	данные отсутствуют	данные отсутствуют		
3634.1	113529.58	110519.89	данные отсутствуют	данные отсутствуют		
3634.2	113529.35	110519.4	данные отсутствуют	данные отсутствуют		
3635.1	113587.26	110499.2	данные отсутствуют	данные отсутствуют		
3635.2	113587.97	110498.95	данные отсутствуют	данные отсутствуют		
3635.3	113588.78	110498.66	данные отсутствуют	данные отсутствуют		
3636.1	113541.59	110407.66	данные отсутствуют	данные отсутствуют		
3636.2	113542.29	110407.39	данные отсутствуют	данные отсутствуют		
3637.1	113572.12	110345.44	данные отсутствуют	данные отсутствуют		
3637.2	113571.67	110344.84	данные отсутствуют	данные отсутствуют		

Государственный регистратор		ФГИС ЕГРН
полное наименование должности	подпись	инициалы, фамилия

М.П.



**Описание местоположения объекта недвижимости**

<b>Сооружение</b>			
вид объекта недвижимости			
Лист № __ Раздела <b>5.1</b>	Всего листов раздела <b>5.1</b> : __	Всего разделов: __	Всего листов выписки: __
<b>26.04.2022 № 99/2022/463765396</b>			
Кадастровый номер:		<b>78:36:0000000:4659</b>	

Номер точки	Координаты, м		Радиус, м	Средняя квадратическая погрешность определения координат характерных точек контура, м	Глубина, высота, м	
	X	Y			H1	H2
1	2	3	4	5	6	7
3638.1	113401.11	110375.71	данные отсутствуют	данные отсутствуют		
3638.2	113399.77	110375.25	данные отсутствуют	данные отсутствуют		
3639.1	113799.92	110109.45	данные отсутствуют	данные отсутствуют		
3639.2	113799.87	110109.21	данные отсутствуют	данные отсутствуют		
3639.3	113798.67	110109.44	данные отсутствуют	данные отсутствуют		
3639.4	113797.57	110103.1	данные отсутствуют	данные отсутствуют		
3639.5	113798.81	110102.7	данные отсутствуют	данные отсутствуют		
3639.6	113789.5	110045.13	данные отсутствуют	данные отсутствуют		
3639.7	113782.84	110018.96	данные отсутствуют	данные отсутствуют		
3639.8	113778.81	110003.55	данные отсутствуют	данные отсутствуют		
3639.9	113772.77	110004.96	данные отсутствуют	данные отсутствуют		
3639.10	113772.1	110005.19	данные отсутствуют	данные отсутствуют		
3639.11	113765.67	110007.58	данные отсутствуют	данные отсутствуют		
3640.1	113257	109858.8	данные отсутствуют	данные отсутствуют		

Государственный регистратор		ФГИС ЕГРН
полное наименование должности	подпись	инициалы, фамилия

М.П.





**Описание местоположения объекта недвижимости**

<b>Сооружение</b>			
вид объекта недвижимости			
Лист № __ Раздела <b>5.1</b>	Всего листов раздела <b>5.1</b> : __	Всего разделов: __	Всего листов выписки: __
<b>26.04.2022 № 99/2022/463765396</b>			
Кадастровый номер:		<b>78:36:0000000:4659</b>	

Номер точки	Координаты, м		Радиус, м	Средняя квадратическая погрешность определения координат характерных точек контура, м	Глубина, высота, м	
	X	Y			H1	H2
1	2	3	4	5	6	7
3640.2	113256.36	109865.89	данные отсутствуют	данные отсутствуют		
3640.3	113253.92	109865.7	данные отсутствуют	данные отсутствуют		
3640.4	113252.47	109865.58	данные отсутствуют	данные отсутствуют		
3640.5	113251.57	109865.54	данные отсутствуют	данные отсутствуют		
3640.6	113247.33	109865.52	данные отсутствуют	данные отсутствуют		
3640.7	113246.72	109865.51	данные отсутствуют	данные отсутствуют		
3640.8	113246.75	109861.15	данные отсутствуют	данные отсутствуют		
3640.9	113247.55	109735.18	данные отсутствуют	данные отсутствуют		
3640.10	113247.98	109726.02	данные отсутствуют	данные отсутствуют		
3640.11	113250.84	109685.93	данные отсутствуют	данные отсутствуют		
3640.12	113244.68	109679.53	данные отсутствуют	данные отсутствуют		
3641.1	113370.77	109970.7	данные отсутствуют	данные отсутствуют		
3641.2	113371.66	109970.07	данные отсутствуют	данные отсутствуют		
3641.3	113378.49	109965.52	данные отсутствуют	данные отсутствуют		

Государственный регистратор		ФГИС ЕГРН
полное наименование должности	подпись	инициалы, фамилия

М.П.



**Описание местоположения объекта недвижимости**

<b>Сооружение</b>			
вид объекта недвижимости			
Лист № __ Раздела <b>5.1</b>	Всего листов раздела <b>5.1</b> : __	Всего разделов: __	Всего листов выписки: __
<b>26.04.2022 № 99/2022/463765396</b>			
Кадастровый номер:		<b>78:36:0000000:4659</b>	

Номер точки	Координаты, м		Радиус, м	Средняя квадратическая погрешность определения координат характерных точек контура, м	Глубина, высота, м	
	X	Y			H1	H2
1	2	3	4	5	6	7
3641.4	113396.85	109930.22	данные отсутствуют	данные отсутствуют		
3641.5	113398.41	109931.08	данные отсутствуют	данные отсутствуют		
3641.6	113402.39	109923.45	данные отсутствуют	данные отсутствуют		
3641.7	113403.07	109922.42	данные отсутствуют	данные отсутствуют		
3641.8	113367.13	109903.68	данные отсутствуют	данные отсутствуют		
3641.9	113304.09	109873.75	данные отсутствуют	данные отсутствуют		
3641.10	113246.71	109867.42	данные отсутствуют	данные отсутствуют		
3641.11	113246.72	109865.51	данные отсутствуют	данные отсутствуют		
3642.1	113664.29	110824.63	данные отсутствуют	данные отсутствуют		
3642.2	113663.46	110824.83	данные отсутствуют	данные отсутствуют		
3642.3	113654.49	110825.69	данные отсутствуют	данные отсутствуют		
3642.4	113650.8	110822.54	данные отсутствуют	данные отсутствуют		
3642.5	113638.29	110824.41	данные отсутствуют	данные отсутствуют		
3642.6	113640.65	110836.52	данные отсутствуют	данные отсутствуют		

Государственный регистратор		ФГИС ЕГРН
полное наименование должности	подпись	инициалы, фамилия

М.П.



**Описание местоположения объекта недвижимости**

<b>Сооружение</b>			
вид объекта недвижимости			
Лист № __ Раздела <b>5.1</b>	Всего листов раздела <b>5.1</b> : __	Всего разделов: __	Всего листов выписки: __
<b>26.04.2022 № 99/2022/463765396</b>			
Кадастровый номер:		<b>78:36:0000000:4659</b>	

Номер точки	Координаты, м		Радиус, м	Средняя квадратическая погрешность определения координат характерных точек контура, м	Глубина, высота, м	
	X	Y			H1	H2
1	2	3	4	5	6	7
3642.7	113640.87	110837.64	данные отсутствуют	данные отсутствуют		
3643.1	113663.97	110823.18	данные отсутствуют	данные отсутствуют		
3643.2	113663.06	110823.44	данные отсутствуют	данные отсутствуют		
3643.3	113654.78	110824.78	данные отсутствуют	данные отсутствуют		
3643.4	113650.81	110821.61	данные отсутствуют	данные отсутствуют		
3643.5	113636.64	110823.74	данные отсутствуют	данные отсутствуют		
3643.6	113639.2	110836.82	данные отсутствуют	данные отсутствуют		
3643.7	113639.42	110837.94	данные отсутствуют	данные отсутствуют		
3644.1	113547.9	110513.24	данные отсутствуют	данные отсутствуют		
3644.2	113547.77	110512.88	данные отсутствуют	данные отсутствуют		
3644.3	113544.18	110502.91	данные отсутствуют	данные отсутствуют		
3644.4	113544.01	110502.44	данные отсутствуют	данные отсутствуют		
3645.1	113549.21	110512.77	данные отсутствуют	данные отсутствуют		
3645.2	113549.04	110512.31	данные отсутствуют	данные отсутствуют		

Государственный регистратор		ФГИС ЕГРН
полное наименование должности	подпись	инициалы, фамилия

М.П.



**Описание местоположения объекта недвижимости**

<b>Сооружение</b>			
вид объекта недвижимости			
Лист № __ Раздела <b>5.1</b>	Всего листов раздела <b>5.1</b> : __	Всего разделов: __	Всего листов выписки: __
<b>26.04.2022 № 99/2022/463765396</b>			
Кадастровый номер:		<b>78:36:0000000:4659</b>	

Номер точки	Координаты, м		Радиус, м	Средняя квадратическая погрешность определения координат характерных точек контура, м	Глубина, высота, м	
	X	Y			H1	H2
1	2	3	4	5	6	7
3645.3	113545.49	110502.44	данные отсутствуют	данные отсутствуют		
3645.4	113545.32	110501.97	данные отсутствуют	данные отсутствуют		
3646.1	113695.67	110969.75	данные отсутствуют	данные отсутствуют		
3646.2	113695.08	110969.88	данные отсутствуют	данные отсутствуют		
3646.3	113683.68	110972.54	данные отсутствуют	данные отсутствуют		
3646.4	113682.51	110972.82	данные отсутствуют	данные отсутствуют		
3647.1	113695.39	110968.46	данные отсутствуют	данные отсутствуют		
3647.2	113694.74	110968.6	данные отсутствуют	данные отсутствуют		
3647.3	113683.36	110971.13	данные отсутствуют	данные отсутствуют		
3647.4	113682.19	110971.39	данные отсутствуют	данные отсутствуют		
3648.1	113591.9	110332.93	данные отсутствуют	данные отсутствуют		
3648.2	113592	110333.2	данные отсутствуют	данные отсутствуют		
3648.3	113608.33	110377.94	данные отсутствуют	данные отсутствуют		
3648.4	113602.27	110380.16	данные отсутствуют	данные отсутствуют		

Государственный регистратор		ФГИС ЕГРН
полное наименование должности	подпись	инициалы, фамилия

М.П.



**Описание местоположения объекта недвижимости**

<b>Сооружение</b>			
вид объекта недвижимости			
Лист № __ Раздела <b>5.1</b>	Всего листов раздела <b>5.1</b> : __	Всего разделов: __	Всего листов выписки: __
<b>26.04.2022 № 99/2022/463765396</b>			
Кадастровый номер:		<b>78:36:0000000:4659</b>	

Номер точки	Координаты, м		Радиус, м	Средняя квадратическая погрешность определения координат характерных точек контура, м	Глубина, высота, м	
	X	Y			H1	H2
1	2	3	4	5	6	7
3648.5	113601.8	110380.33	данные отсутствуют	данные отсутствуют		
3649.1	113489.06	109973.21	данные отсутствуют	данные отсутствуют		
3649.2	113489.73	109972.58	данные отсутствуют	данные отсутствуют		
3649.3	113490.2	109972.13	данные отсутствуют	данные отсутствуют		
3649.4	113492.65	109969.57	данные отсутствуют	данные отсутствуют		
3649.5	113509.77	109950.02	данные отсутствуют	данные отсутствуют		
3649.6	113548.24	109924.52	данные отсутствуют	данные отсутствуют		
3649.7	113550.62	109922.9	данные отсутствуют	данные отсутствуют		
3650.1	113596.19	110331.37	данные отсутствуют	данные отсутствуют		
3650.2	113596.36	110331.84	данные отсутствуют	данные отсутствуют		
3650.3	113613.22	110378.04	данные отсутствуют	данные отсутствуют		
3650.4	113602.86	110381.82	данные отсутствуют	данные отсутствуют		
3650.5	113602.39	110381.99	данные отсутствуют	данные отсутствуют		
3651.1	113569.27	111007.68	данные отсутствуют	данные отсутствуют		

Государственный регистратор		ФГИС ЕГРН
полное наименование должности	подпись	инициалы, фамилия

М.П.



**Описание местоположения объекта недвижимости**

<b>Сооружение</b>			
вид объекта недвижимости			
Лист № __ Раздела <b>5.1</b>	Всего листов раздела <b>5.1</b> : __	Всего разделов: __	Всего листов выписки: __
<b>26.04.2022 № 99/2022/463765396</b>			
Кадастровый номер:		<b>78:36:0000000:4659</b>	

Номер точки	Координаты, м		Радиус, м	Средняя квадратическая погрешность определения координат характерных точек контура, м	Глубина, высота, м	
	X	Y			H1	H2
1	2	3	4	5	6	7
3651.2	113568.79	111007.91	данные отсутствуют	данные отсутствуют		
3651.3	113567.67	111008.42	данные отсутствуют	данные отсутствуют		
3651.4	113550.19	111012.14	данные отсутствуют	данные отсутствуют		
3651.5	113546.23	111001.75	данные отсутствуют	данные отсутствуют		
3651.6	113540.32	111002.97	данные отсутствуют	данные отсутствуют		
3651.7	113539.14	111003.21	данные отсутствуют	данные отсутствуют		
3652.1	113566.1	110996.65	данные отсутствуют	данные отсутствуют		
3652.2	113565.23	110996.67	данные отсутствуют	данные отсутствуют		
3652.3	113559.65	110997.94	данные отсутствуют	данные отсутствуют		
3652.4	113561.66	111007.65	данные отсутствуют	данные отсутствуют		
3652.5	113550.92	111009.83	данные отсутствуют	данные отсутствуют		
3652.6	113547.16	110999.97	данные отсутствуют	данные отсутствуют		
3652.7	113540	111001.45	данные отсутствуют	данные отсутствуют		
3652.8	113538.83	111001.69	данные отсутствуют	данные отсутствуют		

Государственный регистратор		ФГИС ЕГРН
полное наименование должности	подпись	инициалы, фамилия

М.П.



**Описание местоположения объекта недвижимости**

<b>Сооружение</b>			
вид объекта недвижимости			
Лист № __ Раздела <b>5.1</b>	Всего листов раздела <b>5.1</b> : __	Всего разделов: __	Всего листов выписки: __
<b>26.04.2022 № 99/2022/463765396</b>			
Кадастровый номер:		<b>78:36:0000000:4659</b>	

Номер точки	Координаты, м		Радиус, м	Средняя квадратическая погрешность определения координат характерных точек контура, м	Глубина, высота, м	
	X	Y			H1	H2
1	2	3	4	5	6	7
3653.1	113370.68	110822.44	данные отсутствуют	данные отсутствуют		
3653.2	113371.82	110822.05	данные отсутствуют	данные отсутствуют		
3653.3	113393.33	110814.15	данные отсутствуют	данные отсутствуют		
3653.4	113406.89	110839.57	данные отсутствуют	данные отсутствуют		
3653.5	113419.15	110843.2	данные отсутствуют	данные отсутствуют		
3653.6	113432.66	110835.7	данные отсутствуют	данные отсутствуют		
3653.7	113441.59	110852.93	данные отсутствуют	данные отсутствуют		
3653.8	113458.71	110843.73	данные отсутствуют	данные отсутствуют		
3653.9	113456.01	110838.75	данные отсутствуют	данные отсутствуют		
3653.10	113455.4	110837.62	данные отсутствуют	данные отсутствуют		
3654.1	113382.26	110856.23	данные отсутствуют	данные отсутствуют		
3654.2	113382.77	110856.06	данные отсутствуют	данные отсутствуют		
3654.3	113419.32	110844.01	данные отсутствуют	данные отсутствуют		
3654.4	113432.39	110836.83	данные отсутствуют	данные отсутствуют		

Государственный регистратор		ФГИС ЕГРН
полное наименование должности	подпись	инициалы, фамилия

М.П.



**Описание местоположения объекта недвижимости**

<b>Сооружение</b>			
вид объекта недвижимости			
Лист № __ Раздела <b>5.1</b>	Всего листов раздела <b>5.1</b> : __	Всего разделов: __	Всего листов выписки: __
<b>26.04.2022 № 99/2022/463765396</b>			
Кадастровый номер:		<b>78:36:0000000:4659</b>	

Номер точки	Координаты, м		Радиус, м	Средняя квадратическая погрешность определения координат характерных точек контура, м	Глубина, высота, м	
	X	Y			H1	H2
1	2	3	4	5	6	7
3654.5	113441.41	110853.98	данные отсутствуют	данные отсутствуют		
3654.6	113460.39	110843.68	данные отсутствуют	данные отсутствуют		
3654.7	113457.31	110838.02	данные отсутствуют	данные отсутствуют		
3654.8	113456.71	110836.91	данные отсутствуют	данные отсутствуют		
3655.1	113108.43	109476.13	данные отсутствуют	данные отсутствуют		
3655.2	113106.84	109474.66	данные отсутствуют	данные отсутствуют		
3655.3	113104.68	109472.43	данные отсутствуют	данные отсутствуют		
3655.4	113093.89	109466.96	данные отсутствуют	данные отсутствуют		
3655.5	113091.63	109469.21	данные отсутствуют	данные отсутствуют		
3655.6	113091.42	109469.42	данные отсутствуют	данные отсутствуют		
3656.1	113840.8	109939.65	данные отсутствуют	данные отсутствуют		
3656.2	113840.28	109935.25	данные отсутствуют	данные отсутствуют		
3656.3	113840.35	109935.07	данные отсутствуют	данные отсутствуют		
3656.4	113853.33	109933.7	данные отсутствуют	данные отсутствуют		

Государственный регистратор		ФГИС ЕГРН
полное наименование должности	подпись	инициалы, фамилия

М.П.





**Описание местоположения объекта недвижимости**

<b>Сооружение</b>			
вид объекта недвижимости			
Лист № __ Раздела <b>5.1</b>	Всего листов раздела <b>5.1</b> : __	Всего разделов: __	Всего листов выписки: __
<b>26.04.2022 № 99/2022/463765396</b>			
Кадастровый номер:		<b>78:36:0000000:4659</b>	

Номер точки	Координаты, м		Радиус, м	Средняя квадратическая погрешность определения координат характерных точек контура, м	Глубина, высота, м	
	X	Y			H1	H2
1	2	3	4	5	6	7
3656.5	113857.13	109933.5	данные отсутствуют	данные отсутствуют		
3656.6	113854.58	109907.6	данные отсутствуют	данные отсутствуют		
3656.7	113853.03	109896.31	данные отсутствуют	данные отсутствуют		
3656.8	113852.99	109895.99	данные отсутствуют	данные отсутствуют		
3656.9	113848.6	109896.41	данные отсутствуют	данные отсутствуют		
3656.10	113848.54	109895.91	данные отсутствуют	данные отсутствуют		
3656.11	113847.76	109890.61	данные отсутствуют	данные отсутствуют		
3656.12	113851	109887	данные отсутствуют	данные отсутствуют		
3656.13	113852.12	109835.94	данные отсутствуют	данные отсутствуют		
3656.14	113890.25	109812.64	данные отсутствуют	данные отсутствуют		
3656.15	113890.09	109804.44	данные отсутствуют	данные отсутствуют		
3656.16	113889.07	109802.72	данные отсутствуют	данные отсутствуют		
3656.17	113888.57	109801.86	данные отсутствуют	данные отсутствуют		
3657.1	113632.83	109758.62	данные отсутствуют	данные отсутствуют		

Государственный регистратор		ФГИС ЕГРН
полное наименование должности	подпись	инициалы, фамилия

М.П.



**Описание местоположения объекта недвижимости**

<b>Сооружение</b>			
вид объекта недвижимости			
Лист № __ Раздела <b>5.1</b>	Всего листов раздела <b>5.1</b> : __	Всего разделов: __	Всего листов выписки: __
<b>26.04.2022 № 99/2022/463765396</b>			
Кадастровый номер:		<b>78:36:0000000:4659</b>	

Номер точки	Координаты, м		Радиус, м	Средняя квадратическая погрешность определения координат характерных точек контура, м	Глубина, высота, м	
	X	Y			H1	H2
1	2	3	4	5	6	7
3657.2	113642.41	109763.29	данные отсутствуют	данные отсутствуют		
3657.3	113619.28	109596.32	данные отсутствуют	данные отсутствуют		
3657.4	113618.59	109591.37	данные отсутствуют	данные отсутствуют		
3657.5	113617.89	109586.41	данные отсутствуют	данные отсутствуют		
3657.6	113602.28	109474.63	данные отсутствуют	данные отсутствуют		
3657.7	113600.89	109464.73	данные отсутствуют	данные отсутствуют		
3657.8	113609.5	109459.64	данные отсутствуют	данные отсутствуют		
3657.9	113742.68	109380.99	данные отсутствуют	данные отсутствуют		
3657.10	113712.6	109305.55	данные отсутствуют	данные отсутствуют		
3657.11	113706.96	109278.7	данные отсутствуют	данные отсутствуют		
3657.12	113705.19	109269.18	данные отсутствуют	данные отсутствуют		
3657.13	113696.76	109222.39	данные отсутствуют	данные отсутствуют		
3657.14	113684.91	109201.11	данные отсутствуют	данные отсутствуют		
3657.15	113673.11	109190.2	данные отсутствуют	данные отсутствуют		

Государственный регистратор		ФГИС ЕГРН
полное наименование должности	подпись	инициалы, фамилия

М.П.



**Описание местоположения объекта недвижимости**

<b>Сооружение</b>			
вид объекта недвижимости			
Лист № __ Раздела <b>5.1</b>	Всего листов раздела <b>5.1</b> : __	Всего разделов: __	Всего листов выписки: __
<b>26.04.2022 № 99/2022/463765396</b>			
Кадастровый номер:		<b>78:36:0000000:4659</b>	

Номер точки	Координаты, м		Радиус, м	Средняя квадратическая погрешность определения координат характерных точек контура, м	Глубина, высота, м	
	X	Y			H1	H2
1	2	3	4	5	6	7
3657.16	113626.3	109160.84	данные отсутствуют	данные отсутствуют		
3657.17	113574.45	109138.26	данные отсутствуют	данные отсутствуют		
3657.18	113555.88	109130.08	данные отсутствуют	данные отсутствуют		
3657.19	113542.02	109123.53	данные отсутствуют	данные отсутствуют		
3657.20	113518.5	109110.35	данные отсутствуют	данные отсутствуют		
3657.21	113507.4	109102.38	данные отсутствуют	данные отсутствуют		
3658.1	113805.21	109899.36	данные отсутствуют	данные отсутствуют		
3658.2	113805.45	109900.65	данные отсутствуют	данные отсутствуют		
3658.3	113777.81	109907.57	данные отсутствуют	данные отсутствуют		
3658.4	113779.3	109912.76	данные отсутствуют	данные отсутствуют		
3658.5	113738	109930.41	данные отсутствуют	данные отсутствуют		
3658.6	113737.37	109930.69	данные отсутствуют	данные отсутствуют		
3658.7	113750.12	109952.34	данные отсутствуют	данные отсутствуют		
3658.8	113750.67	109953.27	данные отсутствуют	данные отсутствуют		

Государственный регистратор		ФГИС ЕГРН
полное наименование должности	подпись	инициалы, фамилия

М.П.



**Описание местоположения объекта недвижимости**

<b>Сооружение</b>			
вид объекта недвижимости			
Лист № __ Раздела <b>5.1</b>	Всего листов раздела <b>5.1</b> : __	Всего разделов: __	Всего листов выписки: __
<b>26.04.2022 № 99/2022/463765396</b>			
Кадастровый номер:		<b>78:36:0000000:4659</b>	

Номер точки	Координаты, м		Радиус, м	Средняя квадратическая погрешность определения координат характерных точек контура, м	Глубина, высота, м	
	X	Y			H1	H2
1	2	3	4	5	6	7
3658.9	113751.07	109954.18	данные отсутствуют	данные отсутствуют		
3658.10	113751.65	109953.94	данные отсутствуют	данные отсутствуют		
3658.11	113759.39	109950.87	данные отсутствуют	данные отсутствуют		
3659.1	113384.44	109832.22	данные отсутствуют	данные отсутствуют		
3659.2	113386.11	109831.18	данные отсутствуют	данные отсутствуют		
3659.3	113385.28	109829.31	данные отсутствуют	данные отсутствуют		
3659.4	113330.49	109721.19	данные отсутствуют	данные отсутствуют		
3659.5	113244.67	109598.5	данные отсутствуют	данные отсутствуют		
3659.6	113239.84	109599.28	данные отсутствуют	данные отсутствуют		
3659.7	113215.96	109567.09	данные отсутствуют	данные отсутствуют		
3659.8	113148.98	109547.36	данные отсутствуют	данные отсутствуют		
3659.9	113119.62	109511.98	данные отсутствуют	данные отсутствуют		
3659.10	113100.49	109506.6	данные отсутствуют	данные отсутствуют		
3659.11	113079.14	109484.62	данные отсутствуют	данные отсутствуют		

Государственный регистратор		ФГИС ЕГРН
полное наименование должности	подпись	инициалы, фамилия

М.П.



**Описание местоположения объекта недвижимости**

<b>Сооружение</b>			
вид объекта недвижимости			
Лист № __ Раздела <b>5.1</b>	Всего листов раздела <b>5.1</b> : __	Всего разделов: __	Всего листов выписки: __
<b>26.04.2022 № 99/2022/463765396</b>			
Кадастровый номер:		<b>78:36:0000000:4659</b>	

Номер точки	Координаты, м		Радиус, м	Средняя квадратическая погрешность определения координат характерных точек контура, м	Глубина, высота, м	
	X	Y			H1	H2
1	2	3	4	5	6	7
3659.12	113087.68	109474.82	данные отсутствуют	данные отсутствуют		
3659.13	113083.57	109470.55	данные отсутствуют	данные отсутствуют		
3660.1	113844.09	109910.24	данные отсутствуют	данные отсутствуют		
3660.2	113843.71	109907.72	данные отсутствуют	данные отсутствуют		
3660.3	113836.12	109908.99	данные отсутствуют	данные отсутствуют		
3660.4	113836.47	109911.38	данные отсутствуют	данные отсутствуют		
3661.1	113717.97	109932.82	данные отсутствуют	данные отсутствуют		
3661.2	113716.67	109933.37	данные отсутствуют	данные отсутствуют		
3661.3	113706.73	109937.61	данные отсутствуют	данные отсутствуют		
3661.4	113705.03	109933.81	данные отсутствуют	данные отсутствуют		
3662.1	113715.15	109923.89	данные отсутствуют	данные отсутствуют		
3662.2	113720.14	109921.61	данные отсутствуют	данные отсутствуют		
3662.3	113720.82	109921.21	данные отсутствуют	данные отсутствуют		
3662.4	113717.33	109913.42	данные отсутствуют	данные отсутствуют		

Государственный регистратор		ФГИС ЕГРН
полное наименование должности	подпись	инициалы, фамилия

М.П.



**Описание местоположения объекта недвижимости**

<b>Сооружение</b>			
вид объекта недвижимости			
Лист № __ Раздела <b>5.1</b>	Всего листов раздела <b>5.1</b> : __	Всего разделов: __	Всего листов выписки: __
<b>26.04.2022 № 99/2022/463765396</b>			
Кадастровый номер:		<b>78:36:0000000:4659</b>	

Номер точки	Координаты, м		Радиус, м	Средняя квадратическая погрешность определения координат характерных точек контура, м	Глубина, высота, м	
	X	Y			H1	H2
1	2	3	4	5	6	7
3662.5	113710.24	109916.67	данные отсутствуют	данные отсутствуют		
3662.6	113709.54	109916.91	данные отсутствуют	данные отсутствуют		
3662.7	113699.64	109921.11	данные отсутствуют	данные отсутствуют		
3662.8	113701.44	109925.3	данные отсутствуют	данные отсутствуют		
3663.1	113721.67	109888.58	данные отсутствуют	данные отсутствуют		
3663.2	113722.32	109888.35	данные отсутствуют	данные отсутствуют		
3663.3	113746.37	109868.47	данные отсутствуют	данные отсутствуют		
3663.4	113737.59	109847.08	данные отсутствуют	данные отсутствуют		
3664.1	113619.04	109881.2	данные отсутствуют	данные отсутствуют		
3664.2	113619.74	109882.31	данные отсутствуют	данные отсутствуют		
3664.3	113627.49	109901.58	данные отсутствуют	данные отсутствуют		
3664.4	113634.63	109899.27	данные отсутствуют	данные отсутствуют		
3665.1	113680.45	109996.9	данные отсутствуют	данные отсутствуют		
3665.2	113683.34	110002.16	данные отсутствуют	данные отсутствуют		

Государственный регистратор		ФГИС ЕГРН
полное наименование должности	подпись	инициалы, фамилия

М.П.



**Описание местоположения объекта недвижимости**

<b>Сооружение</b>			
вид объекта недвижимости			
Лист № __ Раздела <b>5.1</b>	Всего листов раздела <b>5.1</b> : __	Всего разделов: __	Всего листов выписки: __
<b>26.04.2022 № 99/2022/463765396</b>			
Кадастровый номер:		<b>78:36:0000000:4659</b>	

Номер точки	Координаты, м		Радиус, м	Средняя квадратическая погрешность определения координат характерных точек контура, м	Глубина, высота, м	
	X	Y			H1	H2
1	2	3	4	5	6	7
3665.3	113683.72	110003.18	данные отсутствуют	данные отсутствуют		
3665.4	113623.22	110025.81	данные отсутствуют	данные отсутствуют		
3665.5	113622.07	110026.24	данные отсутствуют	данные отсутствуют		
3665.6	113611.46	110030.21	данные отсутствуют	данные отсутствуют		
3665.7	113610.99	110030.37	данные отсутствуют	данные отсутствуют		
3665.8	113582.46	109951.43	данные отсутствуют	данные отсутствуют		
3665.9	113583.35	109951.14	данные отсутствуют	данные отсутствуют		
3665.10	113624.99	109940.38	данные отсутствуют	данные отсутствуют		
3665.11	113628.99	109950.26	данные отсутствуют	данные отсутствуют		
3666.1	113797.57	110103.1	данные отсутствуют	данные отсутствуют		
3666.2	113794.23	110103.8	данные отсутствуют	данные отсутствуют		
3666.3	113789.79	110104.62	данные отсутствуют	данные отсутствуют		
3666.4	113790.42	110108.75	данные отсутствуют	данные отсутствуют		
3666.5	113794.63	110142.51	данные отсутствуют	данные отсутствуют		

Государственный регистратор		ФГИС ЕГРН
полное наименование должности	подпись	инициалы, фамилия

М.П.



**Описание местоположения объекта недвижимости**

<b>Сооружение</b>			
вид объекта недвижимости			
Лист № __ Раздела <b>5.1</b>	Всего листов раздела <b>5.1</b> : __	Всего разделов: __	Всего листов выписки: __
<b>26.04.2022 № 99/2022/463765396</b>			
Кадастровый номер:		<b>78:36:0000000:4659</b>	

Номер точки	Координаты, м		Радиус, м	Средняя квадратическая погрешность определения координат характерных точек контура, м	Глубина, высота, м	
	X	Y			H1	H2
1	2	3	4	5	6	7
3666.6	113746.6	110158.93	данные отсутствуют	данные отсутствуют		
3666.7	113741.87	110145.51	данные отсутствуют	данные отсутствуют		
3666.8	113734.01	110140.69	данные отсутствуют	данные отсутствуют		
3666.9	113716.13	110146.77	данные отсутствуют	данные отсутствуют		
3666.10	113723.17	110165.31	данные отсутствуют	данные отсутствуют		
3666.11	113694.64	110174.83	данные отсутствуют	данные отсутствуют		
3666.12	113690.35	110165.24	данные отсутствуют	данные отсутствуют		
3666.13	113668.32	110173.28	данные отсутствуют	данные отсутствуют		
3666.14	113666.62	110173.83	данные отсутствуют	данные отсутствуют		
3666.15	113662.07	110175.5	данные отсутствуют	данные отсутствуют		
3666.16	113661.74	110175.62	данные отсутствуют	данные отсутствуют		
3667.1	113792.3	110045.03	данные отсутствуют	данные отсутствуют		
3667.2	113789.5	110045.13	данные отсутствуют	данные отсутствуют		
3668.1	113710.24	109916.67	данные отсутствуют	данные отсутствуют		

Государственный регистратор		ФГИС ЕГРН
полное наименование должности	подпись	инициалы, фамилия

М.П.





**Описание местоположения объекта недвижимости**

<b>Сооружение</b>			
вид объекта недвижимости			
Лист № __ Раздела <b>5.1</b>	Всего листов раздела <b>5.1</b> : __	Всего разделов: __	Всего листов выписки: __
<b>26.04.2022 № 99/2022/463765396</b>			
Кадастровый номер:		<b>78:36:0000000:4659</b>	

Номер точки	Координаты, м		Радиус, м	Средняя квадратическая погрешность определения координат характерных точек контура, м	Глубина, высота, м	
	X	Y			H1	H2
1	2	3	4	5	6	7
3668.2	113710.3	109916.8	данные отсутствуют	данные отсутствуют		
3668.3	113711.99	109920.99	данные отсутствуют	данные отсутствуют		
3669.1	113732.02	109918.18	данные отсутствуют	данные отсутствуют		
3669.2	113737.37	109930.69	данные отсутствуют	данные отсутствуют		
3670.1	113702.18	109892.77	данные отсутствуют	данные отсутствуют		
3670.2	113702	109892.2	данные отсутствуют	данные отсутствуют		
3670.3	113693.72	109863.25	данные отсутствуют	данные отсутствуют		
3671.1	113716.13	110146.77	данные отсутствуют	данные отсутствуют		
3671.2	113709.11	110127.13	данные отсутствуют	данные отсутствуют		
3671.3	113696.51	110093.04	данные отсутствуют	данные отсутствуют		
3672.1	113694.42	109895.06	данные отсутствуют	данные отсутствуют		
3672.2	113694.48	109895.45	данные отсутствуют	данные отсутствуют		
3673.1	113662.2	110175.85	данные отсутствуют	данные отсутствуют		
3673.2	113662.07	110175.5	данные отсутствуют	данные отсутствуют		

Государственный регистратор		ФГИС ЕГРН
полное наименование должности	подпись	инициалы, фамилия

М.П.



**Описание местоположения объекта недвижимости**

<b>Сооружение</b>			
вид объекта недвижимости			
Лист № __ Раздела <b>5.1</b>	Всего листов раздела <b>5.1</b> : __	Всего разделов: __	Всего листов выписки: __
<b>26.04.2022 № 99/2022/463765396</b>			
Кадастровый номер:		<b>78:36:0000000:4659</b>	

Номер точки	Координаты, м		Радиус, м	Средняя квадратическая погрешность определения координат характерных точек контура, м	Глубина, высота, м	
	X	Y			H1	H2
1	2	3	4	5	6	7
3674.1	113607.24	109888.62	данные отсутствуют	данные отсутствуют		
3674.2	113606.96	109888.09	данные отсутствуют	данные отсутствуют		
3674.3	113597.7	109870.85	данные отсутствуют	данные отсутствуют		
3674.4	113628.96	109794.71	данные отсутствуют	данные отсутствуют		
3674.5	113630.15	109795.23	данные отсутствуют	данные отсутствуют		
3675.1	113853.33	109933.7	данные отсутствуют	данные отсутствуют		
3675.2	113853.25	109934.83	данные отсутствуют	данные отсутствуют		
3675.3	113853.69	109937.72	данные отсутствуют	данные отсутствуют		
3676.1	113668.32	110173.28	данные отсутствуют	данные отсутствуют		
3676.2	113668.61	110173.92	данные отсутствуют	данные отсутствуют		
3677.1	113666.62	110173.83	данные отсутствуют	данные отсутствуют		
3677.2	113664.14	110167.98	данные отсутствуют	данные отсутствуют		
3677.3	113663.49	110168.31	данные отсутствуют	данные отсутствуют		
3678.1	113854.58	109907.6	данные отсутствуют	данные отсутствуют		

Государственный регистратор		ФГИС ЕГРН
полное наименование должности	подпись	инициалы, фамилия

М.П.



**Описание местоположения объекта недвижимости**

<b>Сооружение</b>			
вид объекта недвижимости			
Лист № __ Раздела <b>5.1</b>	Всего листов раздела <b>5.1</b> : __	Всего разделов: __	Всего листов выписки: __
<b>26.04.2022 № 99/2022/463765396</b>			
Кадастровый номер:		<b>78:36:0000000:4659</b>	

Номер точки	Координаты, м		Радиус, м	Средняя квадратическая погрешность определения координат характерных точек контура, м	Глубина, высота, м	
	X	Y			H1	H2
1	2	3	4	5	6	7
3678.2	113851.83	109906.37	данные отсутствуют	данные отсутствуют		
3678.3	113843.71	109907.72	данные отсутствуют	данные отсутствуют		
3679.1	113555.09	109921.66	данные отсутствуют	данные отсутствуют		
3679.2	113555.87	109923.01	данные отсутствуют	данные отсутствуют		
3680.1	113777.81	109907.57	данные отсутствуют	данные отсутствуют		
3680.2	113777.65	109906.89	данные отсутствуют	данные отсутствуют		
3680.3	113764.46	109892.03	данные отсутствуют	данные отсутствуют		
3681.1	113617	110045.18	данные отсутствуют	данные отсутствуют		
3681.2	113616.44	110045.37	данные отсутствуют	данные отсутствуют		
3681.3	113640.91	110114.15	данные отсутствуют	данные отсутствуют		
3682.1	113750.12	109952.34	данные отсутствуют	данные отсутствуют		
3682.2	113750.86	109952.04	данные отсутствуют	данные отсутствуют		
3682.3	113758.64	109948.98	данные отсутствуют	данные отсутствуют		
3683.1	113623.22	110025.81	данные отсутствуют	данные отсутствуют		

Государственный регистратор		ФГИС ЕГРН
полное наименование должности	подпись	инициалы, фамилия

М.П.



**Описание местоположения объекта недвижимости**

<b>Сооружение</b>			
вид объекта недвижимости			
Лист № __ Раздела <b>5.1</b>	Всего листов раздела <b>5.1</b> : __	Всего разделов: __	Всего листов выписки: __
<b>26.04.2022 № 99/2022/463765396</b>			
Кадастровый номер:		<b>78:36:0000000:4659</b>	

Номер точки	Координаты, м		Радиус, м	Средняя квадратическая погрешность определения координат характерных точек контура, м	Глубина, высота, м	
	X	Y			H1	H2
1	2	3	4	5	6	7
3683.2	113622.49	110023.85	данные отсутствуют	данные отсутствуют		
3684.1	113622.07	110026.24	данные отсутствуют	данные отсутствуют		
3684.2	113621.44	110024.55	данные отсутствуют	данные отсутствуют		
3684.3	113619.59	110019.57	данные отсутствуют	данные отсутствуют		
3685.1	113762.73	109984.89	данные отсутствуют	данные отсутствуют		
3685.2	113763.93	109984.45	данные отсутствуют	данные отсутствуют		
3685.3	113751.07	109954.18	данные отсутствуют	данные отсутствуют		
3686.1	113628.96	109794.71	данные отсутствуют	данные отсутствуют		
3686.2	113643	109763.58	данные отсутствуют	данные отсутствуют		
3686.3	113643.25	109763.03	данные отсутствуют	данные отсутствуют		
3687.1	113643	109763.58	данные отсутствуют	данные отсутствуют		
3687.2	113642.41	109763.29	данные отсутствуют	данные отсутствуют		
3688.1	113771.92	110005.09	данные отсутствуют	данные отсутствуют		
3688.2	113772.77	110004.96	данные отсутствуют	данные отсутствуют		

Государственный регистратор		ФГИС ЕГРН
полное наименование должности	подпись	инициалы, фамилия

М.П.



**Описание местоположения объекта недвижимости**

<b>Сооружение</b>			
вид объекта недвижимости			
Лист № __ Раздела <b>5.1</b>	Всего листов раздела <b>5.1</b> : __	Всего разделов: __	Всего листов выписки: __
<b>26.04.2022 № 99/2022/463765396</b>			
Кадастровый номер:		<b>78:36:0000000:4659</b>	

Номер точки	Координаты, м		Радиус, м	Средняя квадратическая погрешность определения координат характерных точек контура, м	Глубина, высота, м	
	X	Y			H1	H2
1	2	3	4	5	6	7
3688.3	113763.93	109984.45	данные отсутствуют	данные отсутствуют		
3689.1	113610.99	110030.37	данные отсутствуют	данные отсутствуют		
3689.2	113616.44	110045.37	данные отсутствуют	данные отсутствуют		
3690.1	113799.87	110109.21	данные отсутствуют	данные отсутствуют		
3690.2	113800.46	110109.14	данные отсутствуют	данные отсутствуют		
3691.1	113794.23	110103.8	данные отсутствуют	данные отсутствуют		
3691.2	113794.38	110104.37	данные отсутствуют	данные отсутствуют		
3692.1	113664.14	110167.98	данные отсутствуют	данные отсутствуют		
3692.2	113653.07	110146.79	данные отсутствуют	данные отсутствуют		
3692.3	113653.53	110146.61	данные отсутствуют	данные отсутствуют		
3692.4	113656.18	110145.55	данные отсутствуют	данные отсутствуют		
3693.1	113790.42	110108.75	данные отсутствуют	данные отсутствуют		
3693.2	113789.52	110108.95	данные отсутствуют	данные отсутствуют		
3693.3	113773.3	110113.63	данные отсутствуют	данные отсутствуют		

Государственный регистратор		ФГИС ЕГРН
полное наименование должности	подпись	инициалы, фамилия

М.П.



**Описание местоположения объекта недвижимости**

<b>Сооружение</b>			
вид объекта недвижимости			
Лист № __ Раздела <b>5.1</b>	Всего листов раздела <b>5.1</b> : __	Всего разделов: __	Всего листов выписки: __
<b>26.04.2022 № 99/2022/463765396</b>			
Кадастровый номер:		<b>78:36:0000000:4659</b>	

Номер точки	Координаты, м		Радиус, м	Средняя квадратическая погрешность определения координат характерных точек контура, м	Глубина, высота, м	
	X	Y			H1	H2
1	2	3	4	5	6	7
3694.1	113653.07	110146.79	данные отсутствуют	данные отсутствуют		
3694.2	113641.29	110115.27	данные отсутствуют	данные отсутствуют		
3695.1	113848.6	109896.41	данные отсутствуют	данные отсутствуют		
3695.2	113805.45	109900.65	данные отсутствуют	данные отсутствуют		
3696.1	113852.99	109895.99	данные отсутствуют	данные отсутствуют		
3696.2	113853.5	109895.94	данные отсутствуют	данные отсутствуют		
3697.1	113549.9	109921.83	данные отсутствуют	данные отсутствуют		
3697.2	113493.04	109840.18	данные отсутствуют	данные отсутствуют		
3697.3	113411.31	109844.1	данные отсутствуют	данные отсутствуют		
3697.4	113386.11	109831.18	данные отсутствуют	данные отсутствуют		
3698.1	113484.87	109972.25	данные отсутствуют	данные отсутствуют		
3698.2	113484.18	109971.56	данные отсутствуют	данные отсутствуют		
3698.3	113482.09	109969.01	данные отсутствуют	данные отсутствуют		
3698.4	113451.52	109947.67	данные отсутствуют	данные отсутствуют		

Государственный регистратор		ФГИС ЕГРН
полное наименование должности	подпись	инициалы, фамилия

М.П.



**Описание местоположения объекта недвижимости**

<b>Сооружение</b>			
вид объекта недвижимости			
Лист № __ Раздела <b>5.1</b>	Всего листов раздела <b>5.1</b> : __	Всего разделов: __	Всего листов выписки: __
<b>26.04.2022 № 99/2022/463765396</b>			
Кадастровый номер:		<b>78:36:0000000:4659</b>	

Номер точки	Координаты, м		Радиус, м	Средняя квадратическая погрешность определения координат характерных точек контура, м	Глубина, высота, м	
	X	Y			H1	H2
1	2	3	4	5	6	7
3698.5	113403.07	109922.42	данные отсутствуют	данные отсутствуют		
3699.1	113402.56	109919.54	данные отсутствуют	данные отсутствуют		
3699.2	113400.81	109922.58	данные отсутствуют	данные отсутствуют		
3699.3	113396.85	109930.22	данные отсутствуют	данные отсутствуют		
3700.1	113250.09	109863.16	данные отсутствуют	данные отсутствуют		
3700.2	113251.29	109863.16	данные отсутствуют	данные отсутствуют		
3700.3	113251.99	109863.16	данные отсутствуют	данные отсутствуют		
3700.4	113252.89	109863.27	данные отсутствуют	данные отсутствуют		
3700.5	113254.09	109863.57	данные отсутствуют	данные отсутствуют		
3700.6	113253.92	109865.7	данные отсутствуют	данные отсутствуют		
3701.1	113247.48	109679.3	данные отсутствуют	данные отсутствуют		
3701.2	113090.3	109518.2	данные отсутствуют	данные отсутствуют		
3701.3	113120.36	109488.13	данные отсутствуют	данные отсутствуют		
3701.4	113118.28	109486.46	данные отсутствуют	данные отсутствуют		

Государственный регистратор		ФГИС ЕГРН
полное наименование должности	подпись	инициалы, фамилия

М.П.



**Описание местоположения объекта недвижимости**

<b>Сооружение</b>			
вид объекта недвижимости			
Лист № __ Раздела <b>5.1</b>	Всего листов раздела <b>5.1</b> : __	Всего разделов: __	Всего листов выписки: __
<b>26.04.2022 № 99/2022/463765396</b>			
Кадастровый номер:		<b>78:36:0000000:4659</b>	

Номер точки	Координаты, м		Радиус, м	Средняя квадратическая погрешность определения координат характерных точек контура, м	Глубина, высота, м	
	X	Y			H1	H2
1	2	3	4	5	6	7
3701.5	113109.16	109476.81	данные отсутствуют	данные отсутствуют		
3701.6	113108.43	109476.13	данные отсутствуют	данные отсутствуют		
3701.7	113107.32	109477.22	данные отсутствуют	данные отсутствуют		
3701.8	113106.32	109478.23	данные отсутствуют	данные отсутствуют		
3702.1	113251.22	109675.66	данные отсутствуют	данные отсутствуют		
3702.2	113271.01	109655.99	данные отсутствуют	данные отсутствуют		
3702.3	113270.57	109655.23	данные отсутствуют	данные отсутствуют		
3702.4	113265.76	109650.53	данные отсутствуют	данные отсутствуют		
3702.5	113265.08	109649.86	данные отсутствуют	данные отсутствуют		
3703.1	113115.48	109487.27	данные отсутствуют	данные отсутствуют		
3703.2	113116.18	109486.79	данные отсутствуют	данные отсутствуют		
3703.3	113118.78	109484.36	данные отсутствуют	данные отсутствуют		
3703.4	113118.94	109485.77	данные отсутствуют	данные отсутствуют		
3703.5	113118.38	109486.34	данные отсутствуют	данные отсутствуют		

Государственный регистратор		ФГИС ЕГРН
полное наименование должности	подпись	инициалы, фамилия

М.П.





**Описание местоположения объекта недвижимости**

<b>Сооружение</b>			
вид объекта недвижимости			
Лист № __ Раздела <b>5.1</b>	Всего листов раздела <b>5.1</b> : __	Всего разделов: __	Всего листов выписки: __
<b>26.04.2022 № 99/2022/463765396</b>			
Кадастровый номер:		<b>78:36:0000000:4659</b>	

Номер точки	Координаты, м		Радиус, м	Средняя квадратическая погрешность определения координат характерных точек контура, м	Глубина, высота, м	
	X	Y			H1	H2
1	2	3	4	5	6	7
3703.6	113118.28	109486.46	данные отсутствуют	данные отсутствуют		
3704.1	113100.2	109478.45	данные отсутствуют	данные отсутствуют		
3704.2	113100.41	109478.23	данные отсутствуют	данные отсутствуют		
3704.3	113103.33	109475.28	данные отсутствуют	данные отсутствуют		
3704.4	113105.12	109477.05	данные отсутствуют	данные отсутствуют		
3704.5	113106.32	109478.23	данные отсутствуют	данные отсутствуют		
3704.6	113107.07	109478.97	данные отсутствуют	данные отсутствуют		
3704.7	113115.48	109487.27	данные отсутствуют	данные отсутствуют		
3704.8	113116.76	109488.53	данные отсутствуют	данные отсутствуют		
3704.9	113087.17	109518.21	данные отсутствуют	данные отсутствуют		
3704.10	113244.68	109679.53	данные отсутствуют	данные отсутствуют		
3704.11	113245.42	109678.88	данные отсутствуют	данные отсутствуют		
3704.12	113245.77	109678.52	данные отсутствуют	данные отсутствуют		
3704.13	113249.94	109674.38	данные отсутствуют	данные отсутствуют		

Государственный регистратор		ФГИС ЕГРН
полное наименование должности	подпись	инициалы, фамилия

М.П.



**Описание местоположения объекта недвижимости**

<b>Сооружение</b>			
вид объекта недвижимости			
Лист № __ Раздела <b>5.1</b>	Всего листов раздела <b>5.1</b> : __	Всего разделов: __	Всего листов выписки: __
<b>26.04.2022 № 99/2022/463765396</b>			
Кадастровый номер:		<b>78:36:0000000:4659</b>	

Номер точки	Координаты, м		Радиус, м	Средняя квадратическая погрешность определения координат характерных точек контура, м	Глубина, высота, м	
	X	Y			H1	H2
1	2	3	4	5	6	7
3704.14	113251.22	109675.66	данные отсутствуют	данные отсутствуют		
3704.15	113248.6	109678.27	данные отсутствуют	данные отсутствуют		
3704.16	113248.19	109678.67	данные отсутствуют	данные отсутствуют		
3704.17	113247.79	109679.03	данные отсутствуют	данные отсутствуют		
3704.18	113247.48	109679.3	данные отсутствуют	данные отсутствуют		
3704.19	113253.2	109685.13	данные отсутствуют	данные отсутствуют		
3704.20	113250.29	109726.44	данные отсутствуют	данные отсутствуют		
3704.21	113250.06	109735.64	данные отсутствуют	данные отсутствуют		
3704.22	113250.09	109860.66	данные отсутствуют	данные отсутствуют		
3704.23	113250.09	109863.16	данные отсутствуют	данные отсутствуют		
3704.24	113250.09	109865.98	данные отсутствуют	данные отсутствуют		
3704.25	113304.83	109871.57	данные отсутствуют	данные отсутствуют		
3704.26	113368.21	109901.6	данные отсутствуют	данные отсутствуют		
3704.27	113402.56	109919.54	данные отсутствуют	данные отсутствуют		

Государственный регистратор		ФГИС ЕГРН
полное наименование должности	подпись	инициалы, фамилия

М.П.



**Описание местоположения объекта недвижимости**

<b>Сооружение</b>			
вид объекта недвижимости			
Лист № __ Раздела <b>5.1</b>	Всего листов раздела <b>5.1</b> : __	Всего разделов: __	Всего листов выписки: __
<b>26.04.2022 № 99/2022/463765396</b>			
Кадастровый номер:		<b>78:36:0000000:4659</b>	

Номер точки	Координаты, м		Радиус, м	Средняя квадратическая погрешность определения координат характерных точек контура, м	Глубина, высота, м	
	X	Y			H1	H2
1	2	3	4	5	6	7
3704.28	113452.63	109945.69	данные отсутствуют	данные отсутствуют		
3704.29	113483.75	109967.14	данные отсутствуют	данные отсутствуют		
3704.30	113485.83	109969.78	данные отсутствуют	данные отсутствуют		
3704.31	113486.56	109970.57	данные отсутствуют	данные отсутствуют		
3704.32	113485.97	109971.15	данные отсутствуют	данные отсутствуют		
3704.33	113484.87	109972.25	данные отсутствуют	данные отсутствуют		
3704.34	113485.6	109973	данные отсутствуют	данные отсутствуют		
3704.35	113486.09	109973.51	данные отсутствуют	данные отсутствуют		
3704.36	113486.66	109972.95	данные отсутствуют	данные отсутствуют		
3704.37	113488.93	109970.74	данные отсутствуют	данные отсутствуют		
3704.38	113491.19	109968.15	данные отсутствуют	данные отсутствуют		
3704.39	113508.62	109949.08	данные отсутствуют	данные отсутствуют		
3704.40	113547.48	109923.38	данные отсутствуют	данные отсутствуют		
3704.41	113549.9	109921.83	данные отсутствуют	данные отсутствуют		

Государственный регистратор		ФГИС ЕГРН
полное наименование должности	подпись	инициалы, фамилия

М.П.



**Описание местоположения объекта недвижимости**

<b>Сооружение</b>			
вид объекта недвижимости			
Лист № __ Раздела <b>5.1</b>	Всего листов раздела <b>5.1</b> : __	Всего разделов: __	Всего листов выписки: __
<b>26.04.2022 № 99/2022/463765396</b>			
Кадастровый номер:		<b>78:36:0000000:4659</b>	

Номер точки	Координаты, м		Радиус, м	Средняя квадратическая погрешность определения координат характерных точек контура, м	Глубина, высота, м	
	X	Y			H1	H2
1	2	3	4	5	6	7
3704.42	113550.62	109922.9	данные отсутствуют	данные отсутствуют		
3704.43	113551.85	109924.09	данные отсутствуют	данные отсутствуют		
3704.44	113555.09	109921.66	данные отсутствуют	данные отсутствуют		
3704.45	113566.5	109915	данные отсутствуют	данные отсутствуют		
3704.46	113567.27	109914.6	данные отсутствуют	данные отсутствуют		
3705.1	105108.27	114305.19	данные отсутствуют	данные отсутствуют		
3705.2	105089.4	114311.35	данные отсутствуют	данные отсутствуют		
3705.3	105089.17	114311.43	данные отсутствуют	данные отсутствуют		
3705.4	105089.3	114312.73	данные отсутствуют	данные отсутствуют		
3705.5	105089.51	114312.66	данные отсутствуют	данные отсутствуют		
3705.6	105108.33	114306.41	данные отсутствуют	данные отсутствуют		
3706.1	106668.34	113841.94	данные отсутствуют	данные отсутствуют		
3706.2	106703.8	113832.22	данные отсутствуют	данные отсутствуют		
3706.3	106731.96	113823.54	данные отсутствуют	данные отсутствуют		

Государственный регистратор		ФГИС ЕГРН
полное наименование должности	подпись	инициалы, фамилия

М.П.



**Описание местоположения объекта недвижимости**

<b>Сооружение</b>			
вид объекта недвижимости			
Лист № __ Раздела <b>5.1</b>	Всего листов раздела <b>5.1</b> : __	Всего разделов: __	Всего листов выписки: __
<b>26.04.2022 № 99/2022/463765396</b>			
Кадастровый номер:		<b>78:36:0000000:4659</b>	

Номер точки	Координаты, м		Радиус, м	Средняя квадратическая погрешность определения координат характерных точек контура, м	Глубина, высота, м	
	X	Y			H1	H2
1	2	3	4	5	6	7
3706.4	106734.7	113822.33	данные отсутствуют	данные отсутствуют		
3706.5	106799.05	113802.47	данные отсутствуют	данные отсутствуют		
3706.6	106864.98	113783.57	данные отсутствуют	данные отсутствуют		
3706.7	106866	113783.2	данные отсутствуют	данные отсутствуют		
3706.8	106867.54	113782.58	данные отсутствуют	данные отсутствуют		
3706.9	106969.88	113753.58	данные отсутствуют	данные отсутствуют		
3706.10	107002.92	113743.31	данные отсутствуют	данные отсутствуют		
3706.11	107004.81	113742.79	данные отсутствуют	данные отсутствуют		
3706.12	107006.29	113742.41	данные отсутствуют	данные отсутствуют		
3706.13	107009.14	113741.32	данные отсутствуют	данные отсутствуют		
3706.14	107204.07	113683.19	данные отсутствуют	данные отсутствуют		
3706.15	107205.9	113682.48	данные отсутствуют	данные отсутствуют		
3706.16	107205.36	113679.69	данные отсутствуют	данные отсутствуют		
3707.1	106522.27	113904.37	данные отсутствуют	данные отсутствуют		

Государственный регистратор		ФГИС ЕГРН
полное наименование должности	подпись	инициалы, фамилия

М.П.



**Описание местоположения объекта недвижимости**

<b>Сооружение</b>			
вид объекта недвижимости			
Лист № __ Раздела <b>5.1</b>	Всего листов раздела <b>5.1</b> : __	Всего разделов: __	Всего листов выписки: __
<b>26.04.2022 № 99/2022/463765396</b>			
Кадастровый номер:		<b>78:36:0000000:4659</b>	

Номер точки	Координаты, м		Радиус, м	Средняя квадратическая погрешность определения координат характерных точек контура, м	Глубина, высота, м	
	X	Y			H1	H2
1	2	3	4	5	6	7
3707.2	106517.61	113887.21	данные отсутствуют	данные отсутствуют		
3707.3	106517.25	113886.2	данные отсутствуют	данные отсутствуют		
3707.4	106518.34	113885.75	данные отсутствуют	данные отсутствуют		
3707.5	106519.52	113885.58	данные отсутствуют	данные отсутствуют		
3707.6	106668.34	113841.94	данные отсутствуют	данные отсутствуют		
3707.7	106668.56	113842.86	данные отсутствуют	данные отсутствуют		
3707.8	106679.02	113885.51	данные отсутствуют	данные отсутствуют		
3707.9	106665.49	113913.84	данные отсутствуют	данные отсутствуют		
3707.10	106674.92	113943.92	данные отсутствуют	данные отсутствуют		
3707.11	106691.91	114001.48	данные отсутствуют	данные отсутствуют		
3707.12	106692.19	114002.37	данные отсутствуют	данные отсутствуют		
3707.13	106692.47	114002.29	данные отсутствуют	данные отсутствуют		
3707.14	106750.73	113986.46	данные отсутствуют	данные отсутствуют		
3708.1	106160.35	114628.5	данные отсутствуют	данные отсутствуют		

Государственный регистратор		ФГИС ЕГРН
полное наименование должности	подпись	инициалы, фамилия

М.П.



**Описание местоположения объекта недвижимости**

<b>Сооружение</b>			
вид объекта недвижимости			
Лист № __ Раздела <b>5.1</b>	Всего листов раздела <b>5.1</b> : __	Всего разделов: __	Всего листов выписки: __
<b>26.04.2022 № 99/2022/463765396</b>			
Кадастровый номер:		<b>78:36:0000000:4659</b>	

Номер точки	Координаты, м		Радиус, м	Средняя квадратическая погрешность определения координат характерных точек контура, м	Глубина, высота, м	
	X	Y			H1	H2
1	2	3	4	5	6	7
3708.2	106159.58	114626.78	данные отсутствуют	данные отсутствуют		
3708.3	106157.58	114625.88	данные отсутствуют	данные отсутствуют		
3708.4	106139.61	114666.98	данные отсутствуют	данные отсутствуют		
3708.5	106131.37	114686.01	данные отсутствуют	данные отсутствуют		
3708.6	106093.98	114670.88	данные отсутствуют	данные отсутствуют		
3708.7	106036.96	114648.33	данные отсутствуют	данные отсутствуют		
3708.8	106037.21	114647.72	данные отсутствуют	данные отсутствуют		
3708.9	106041.62	114636.67	данные отсутствуют	данные отсутствуют		
3708.10	106038.24	114635.34	данные отсутствуют	данные отсутствуют		
3708.11	106039.36	114632.67	данные отсутствуют	данные отсутствуют		
3708.12	106039.7	114631.84	данные отсутствуют	данные отсутствуют		
3708.13	106039.89	114631.38	данные отсутствуют	данные отсутствуют		
3708.14	106039.55	114631.24	данные отсутствуют	данные отсутствуют		
3708.15	106028.71	114626.71	данные отсутствуют	данные отсутствуют		

Государственный регистратор		ФГИС ЕГРН
полное наименование должности	подпись	инициалы, фамилия

М.П.



**Описание местоположения объекта недвижимости**

<b>Сооружение</b>			
вид объекта недвижимости			
Лист № __ Раздела <b>5.1</b>	Всего листов раздела <b>5.1</b> : __	Всего разделов: __	Всего листов выписки: __
<b>26.04.2022 № 99/2022/463765396</b>			
Кадастровый номер:		<b>78:36:0000000:4659</b>	

Номер точки	Координаты, м		Радиус, м	Средняя квадратическая погрешность определения координат характерных точек контура, м	Глубина, высота, м	
	X	Y			H1	H2
1	2	3	4	5	6	7
3708.16	106031.88	114619.12	данные отсутствуют	данные отсутствуют		
3709.1	106094.5	114669.26	данные отсутствуют	данные отсутствуют		
3709.2	106093.98	114670.88	данные отсутствуют	данные отсутствуют		
3710.1	106039.36	114632.67	данные отсутствуют	данные отсутствуют		
3710.2	106038.77	114632.42	данные отсутствуют	данные отсутствуют		
3710.3	106026.89	114627.45	данные отсутствуют	данные отсутствуют		
3710.4	106030.6	114618.58	данные отсутствуют	данные отсутствуют		
3711.1	105475.75	114638.86	данные отсутствуют	данные отсутствуют		
3711.2	105473.12	114611.66	данные отсутствуют	данные отсутствуют		
3711.3	105511.51	114570.73	данные отсутствуют	данные отсутствуют		
3711.4	105501.96	114505.97	данные отсутствуют	данные отсутствуют		
3711.5	105517.54	114476.63	данные отсутствуют	данные отсутствуют		
3711.6	105517.89	114475.44	данные отсутствуют	данные отсутствуют		
3711.7	105519.23	114476.19	данные отсутствуют	данные отсутствуют		

Государственный регистратор		ФГИС ЕГРН
полное наименование должности	подпись	инициалы, фамилия

М.П.





**Описание местоположения объекта недвижимости**

<b>Сооружение</b>			
вид объекта недвижимости			
Лист № __ Раздела <b>5.1</b>	Всего листов раздела <b>5.1</b> : __	Всего разделов: __	Всего листов выписки: __
<b>26.04.2022 № 99/2022/463765396</b>			
Кадастровый номер:		<b>78:36:0000000:4659</b>	

Номер точки	Координаты, м		Радиус, м	Средняя квадратическая погрешность определения координат характерных точек контура, м	Глубина, высота, м	
	X	Y			H1	H2
1	2	3	4	5	6	7
3711.8	105520.25	114476.58	данные отсутствуют	данные отсутствуют		
3711.9	105519.52	114477.35	данные отсутствуют	данные отсутствуют		
3711.10	105503.6	114506.4	данные отсутствуют	данные отсутствуют		
3711.11	105513.22	114570.89	данные отсутствуют	данные отсутствуют		
3711.12	105474.21	114612.84	данные отсутствуют	данные отсутствуют		
3711.13	105477.24	114638.76	данные отсутствуют	данные отсутствуют		
3712.1	106750.17	113984.57	данные отсутствуют	данные отсутствуют		
3712.2	106692.19	114001.39	данные отсутствуют	данные отсутствуют		
3712.3	106691.91	114001.48	данные отсутствуют	данные отсутствуют		
3713.1	106786.94	114398.55	данные отсутствуют	данные отсутствуют		
3713.2	106789.17	114391.24	данные отсутствуют	данные отсутствуют		
3713.3	106750.11	114377.13	данные отсутствуют	данные отсутствуют		
3713.4	106726.71	114435.8	данные отсутствуют	данные отсутствуют		
3713.5	106720.11	114452.84	данные отсутствуют	данные отсутствуют		

Государственный регистратор		ФГИС ЕГРН
полное наименование должности	подпись	инициалы, фамилия

М.П.



**Описание местоположения объекта недвижимости**

<b>Сооружение</b>			
вид объекта недвижимости			
Лист № __ Раздела <b>5.1</b>	Всего листов раздела <b>5.1</b> : __	Всего разделов: __	Всего листов выписки: __
<b>26.04.2022 № 99/2022/463765396</b>			
Кадастровый номер:		<b>78:36:0000000:4659</b>	

Номер точки	Координаты, м		Радиус, м	Средняя квадратическая погрешность определения координат характерных точек контура, м	Глубина, высота, м	
	X	Y			H1	H2
1	2	3	4	5	6	7
3713.6	106719.03	114453.29	данные отсутствуют	данные отсутствуют		
3713.7	106717.99	114455.59	данные отсутствуют	данные отсутствуют		
3713.8	106716.96	114457.51	данные отсутствуют	данные отсутствуют		
3713.9	106718.5	114458.15	данные отсутствуют	данные отсутствуют		
3713.10	106720.55	114458.92	данные отсутствуют	данные отсутствуют		
3713.11	106728.16	114461.99	данные отсутствуют	данные отсутствуют		
3713.12	106769.29	114476.04	данные отсутствуют	данные отсутствуют		
3713.13	106807.05	114490.02	данные отсутствуют	данные отсутствуют		
3713.14	106807.21	114489.54	данные отсутствуют	данные отсутствуют		
3714.1	105229	114538.99	данные отсутствуют	данные отсутствуют		
3714.2	105228.75	114536.58	данные отсутствуют	данные отсутствуют		
3714.3	105228.45	114532.8	данные отсутствуют	данные отсутствуют		
3714.4	105228.05	114529.33	данные отсутствуют	данные отсутствуют		
3714.5	105214.34	114530	данные отсутствуют	данные отсутствуют		

Государственный регистратор		ФГИС ЕГРН
полное наименование должности	подпись	инициалы, фамилия

М.П.



**Описание местоположения объекта недвижимости**

<b>Сооружение</b>			
вид объекта недвижимости			
Лист № __ Раздела <b>5.1</b>	Всего листов раздела <b>5.1</b> : __	Всего разделов: __	Всего листов выписки: __
<b>26.04.2022 № 99/2022/463765396</b>			
Кадастровый номер:		<b>78:36:0000000:4659</b>	

Номер точки	Координаты, м		Радиус, м	Средняя квадратическая погрешность определения координат характерных точек контура, м	Глубина, высота, м	
	X	Y			H1	H2
1	2	3	4	5	6	7
3714.6	105211.56	114532.5	данные отсутствуют	данные отсутствуют		
3714.7	105181.19	114531.94	данные отсутствуют	данные отсутствуют		
3714.8	105157.52	114523.42	данные отсутствуют	данные отсутствуют		
3714.9	105145.82	114519.09	данные отсутствуют	данные отсутствуют		
3714.10	105144.16	114500.58	данные отсутствуют	данные отсутствуют		
3714.11	105144.66	114500.53	данные отсутствуют	данные отсутствуют		
3714.12	105191.63	114494.97	данные отсутствуют	данные отсутствуют		
3715.1	105244.71	114140.44	данные отсутствуют	данные отсутствуют		
3715.2	105243.24	114115.76	данные отсутствуют	данные отсутствуют		
3715.3	105243.19	114114.78	данные отсутствуют	данные отсутствуют		
3715.4	105258.88	114114.7	данные отсутствуют	данные отсутствуют		
3715.5	105259.49	114114.77	данные отсутствуют	данные отсутствуют		
3715.6	105259.66	114119.13	данные отсутствуют	данные отсутствуют		
3715.7	105277.54	114285.01	данные отсутствуют	данные отсутствуют		

Государственный регистратор		ФГИС ЕГРН
полное наименование должности	подпись	инициалы, фамилия

М.П.



**Описание местоположения объекта недвижимости**

<b>Сооружение</b>			
вид объекта недвижимости			
Лист № __ Раздела <b>5.1</b>	Всего листов раздела <b>5.1</b> : __	Всего разделов: __	Всего листов выписки: __
<b>26.04.2022 № 99/2022/463765396</b>			
Кадастровый номер:		<b>78:36:0000000:4659</b>	

Номер точки	Координаты, м		Радиус, м	Средняя квадратическая погрешность определения координат характерных точек контура, м	Глубина, высота, м	
	X	Y			H1	H2
1	2	3	4	5	6	7
3715.8	105284.93	114368.64	данные отсутствуют	данные отсутствуют		
3715.9	105282.84	114368.97	данные отсутствуют	данные отсутствуют		
3715.10	105142.17	114381.87	данные отсутствуют	данные отсутствуют		
3715.11	105135.97	114382.63	данные отсутствуют	данные отсутствуют		
3715.12	105135.86	114383.69	данные отсутствуют	данные отсутствуют		
3715.13	105136.23	114397.95	данные отсутствуют	данные отсутствуют		
3715.14	105134.55	114413.11	данные отсутствуют	данные отсутствуют		
3715.15	105137.57	114447.99	данные отсутствуют	данные отсутствуют		
3715.16	105141.45	114492.98	данные отсутствуют	данные отсутствуют		
3715.17	105142.09	114498.89	данные отсутствуют	данные отсутствуют		
3715.18	105142.58	114498.84	данные отсутствуют	данные отсутствуют		
3715.19	105191.45	114493.48	данные отсутствуют	данные отсутствуют		
3716.1	107956.41	116823.99	данные отсутствуют	данные отсутствуют		
3716.2	107945.1	116853.4	данные отсутствуют	данные отсутствуют		

Государственный регистратор		ФГИС ЕГРН
полное наименование должности	подпись	инициалы, фамилия

М.П.



**Описание местоположения объекта недвижимости**

<b>Сооружение</b>			
вид объекта недвижимости			
Лист № __ Раздела <b>5.1</b>	Всего листов раздела <b>5.1</b> : __	Всего разделов: __	Всего листов выписки: __
<b>26.04.2022 № 99/2022/463765396</b>			
Кадастровый номер:		<b>78:36:0000000:4659</b>	

Номер точки	Координаты, м		Радиус, м	Средняя квадратическая погрешность определения координат характерных точек контура, м	Глубина, высота, м	
	X	Y			H1	H2
1	2	3	4	5	6	7
3717.1	108659.16	112939.36	данные отсутствуют	данные отсутствуют		
3717.2	108659.5	112940.26	данные отсутствуют	данные отсутствуют		
3718.1	108658.92	112938.73	данные отсутствуют	данные отсутствуют		
3718.2	108659.16	112939.36	данные отсутствуют	данные отсутствуют		
3719.1	108659.77	112939.14	данные отсутствуют	данные отсутствуют		
3719.2	108659.16	112939.36	данные отсутствуют	данные отсутствуют		
3720.1	108725.13	112914.96	данные отсутствуют	данные отсутствуют		
3720.2	108659.77	112939.14	данные отсутствуют	данные отсутствуют		
3721.1	108720.11	112898.92	данные отсутствуют	данные отсутствуют		
3721.2	108725.13	112914.96	данные отсутствуют	данные отсутствуют		
3722.1	105903.33	113986.71	данные отсутствуют	данные отсутствуют		
3722.2	105896.66	113966.37	данные отсутствуют	данные отсутствуют		
3723.1	105903.95	113988.65	данные отсутствуют	данные отсутствуют		
3723.2	105903.33	113986.71	данные отсутствуют	данные отсутствуют		

Государственный регистратор		ФГИС ЕГРН
полное наименование должности	подпись	инициалы, фамилия

М.П.



**Описание местоположения объекта недвижимости**

<b>Сооружение</b>			
вид объекта недвижимости			
Лист № __ Раздела <b>5.1</b>	Всего листов раздела <b>5.1</b> : __	Всего разделов: __	Всего листов выписки: __
<b>26.04.2022 № 99/2022/463765396</b>			
Кадастровый номер:		<b>78:36:0000000:4659</b>	

Номер точки	Координаты, м		Радиус, м	Средняя квадратическая погрешность определения координат характерных точек контура, м	Глубина, высота, м	
	X	Y			H1	H2
1	2	3	4	5	6	7
3724.1	105904.35	113989.78	данные отсутствуют	данные отсутствуют		
3724.2	105903.95	113988.65	данные отсутствуют	данные отсутствуют		
3725.1	105907.81	113985.48	данные отсутствуют	данные отсутствуют		
3725.2	105901.54	113964.91	данные отсутствуют	данные отсутствуют		
3726.1	105908.41	113987.44	данные отсутствуют	данные отсутствуют		
3726.2	105907.81	113985.48	данные отсутствуют	данные отсутствуют		
3727.1	105908.74	113988.49	данные отсутствуют	данные отсутствуют		
3727.2	105908.41	113987.44	данные отсутствуют	данные отсутствуют		
3728.1	107627.62	113404.75	данные отсутствуют	данные отсутствуют		
3728.2	107632.7	113410.22	данные отсутствуют	данные отсутствуют		
3729.1	113118.94	109485.77	данные отсутствуют	данные отсутствуют		
3729.2	113118.78	109484.36	данные отсутствуют	данные отсутствуют		
3730.1	113118.38	109486.34	данные отсутствуют	данные отсутствуют		
3730.2	113118.94	109485.77	данные отсутствуют	данные отсутствуют		

Государственный регистратор		ФГИС ЕГРН
полное наименование должности	подпись	инициалы, фамилия

М.П.



**Описание местоположения объекта недвижимости**

<b>Сооружение</b>			
вид объекта недвижимости			
Лист № __ Раздела <b>5.1</b>	Всего листов раздела <b>5.1</b> : __	Всего разделов: __	Всего листов выписки: __
<b>26.04.2022 № 99/2022/463765396</b>			
Кадастровый номер:		<b>78:36:0000000:4659</b>	

Номер точки	Координаты, м		Радиус, м	Средняя квадратическая погрешность определения координат характерных точек контура, м	Глубина, высота, м	
	X	Y			H1	H2
1	2	3	4	5	6	7
3731.1	113118.28	109486.46	данные отсутствуют	данные отсутствуют		
3731.2	113118.38	109486.34	данные отсутствуют	данные отсутствуют		
3732.1	113120.36	109488.13	данные отсутствуют	данные отсутствуют		
3732.2	113118.28	109486.46	данные отсутствуют	данные отсутствуют		
3733.1	113090.3	109518.2	данные отсутствуют	данные отсутствуют		
3733.2	113120.36	109488.13	данные отсутствуют	данные отсутствуют		
3734.1	113247.48	109679.3	данные отсутствуют	данные отсутствуют		
3734.2	113090.3	109518.2	данные отсутствуют	данные отсутствуют		
3735.1	113265.76	109650.53	данные отсутствуют	данные отсутствуют		
3735.2	113265.08	109649.86	данные отсутствуют	данные отсутствуют		
3736.1	113270.57	109655.23	данные отсутствуют	данные отсутствуют		
3736.2	113265.76	109650.53	данные отсутствуют	данные отсутствуют		
3737.1	113271.01	109655.99	данные отсутствуют	данные отсутствуют		
3737.2	113270.57	109655.23	данные отсутствуют	данные отсутствуют		

Государственный регистратор		ФГИС ЕГРН
полное наименование должности	подпись	инициалы, фамилия

М.П.



**Описание местоположения объекта недвижимости**

<b>Сооружение</b>			
вид объекта недвижимости			
Лист № __ Раздела <b>5.1</b>	Всего листов раздела <b>5.1</b> : __	Всего разделов: __	Всего листов выписки: __
<b>26.04.2022 № 99/2022/463765396</b>			
Кадастровый номер:		<b>78:36:0000000:4659</b>	

Номер точки	Координаты, м		Радиус, м	Средняя квадратическая погрешность определения координат характерных точек контура, м	Глубина, высота, м	
	X	Y			H1	H2
1	2	3	4	5	6	7
3738.1	113251.22	109675.66	данные отсутствуют	данные отсутствуют		
3738.2	113271.01	109655.99	данные отсутствуют	данные отсутствуют		
3739.1	113248.6	109678.27	данные отсутствуют	данные отсутствуют		
3739.2	113251.22	109675.66	данные отсутствуют	данные отсутствуют		
3740.1	113248.19	109678.67	данные отсутствуют	данные отсутствуют		
3740.2	113248.6	109678.27	данные отсутствуют	данные отсутствуют		
3741.1	107956.89	116822.73	данные отсутствуют	данные отсутствуют		
3741.2	107956.41	116823.99	данные отсутствуют	данные отсутствуют		
3742.1	107958.1	116824.48	данные отсутствуют	данные отсутствуют		
3742.2	107946.74	116854.03	данные отсутствуют	данные отсутствуют		
3743.1	107958.51	116823.4	данные отсутствуют	данные отсутствуют		
3743.2	107958.1	116824.48	данные отсутствуют	данные отсутствуют		
3744.1	108013.65	114256.3	данные отсутствуют	данные отсутствуют		
3744.2	108033.35	114264.16	данные отсутствуют	данные отсутствуют		

Государственный регистратор		ФГИС ЕГРН
полное наименование должности	подпись	инициалы, фамилия

М.П.





**Описание местоположения объекта недвижимости**

<b>Сооружение</b>			
вид объекта недвижимости			
Лист № __ Раздела <b>5.1</b>	Всего листов раздела <b>5.1</b> : __	Всего разделов: __	Всего листов выписки: __
<b>26.04.2022 № 99/2022/463765396</b>			
Кадастровый номер:		<b>78:36:0000000:4659</b>	

Номер точки	Координаты, м		Радиус, м	Средняя квадратическая погрешность определения координат характерных точек контура, м	Глубина, высота, м	
	X	Y			H1	H2
1	2	3	4	5	6	7
3745.1	108013.17	114256.11	данные отсутствуют	данные отсутствуют		
3745.2	108013.65	114256.3	данные отсутствуют	данные отсутствуют		
3746.1	108014.24	114254.92	данные отсутствуют	данные отсутствуют		
3746.2	108033.91	114262.76	данные отсутствуют	данные отсутствуют		
3747.1	108013.74	114254.72	данные отсутствуют	данные отсутствуют		
3747.2	108014.24	114254.92	данные отсутствуют	данные отсутствуют		
3748.1	107214.67	113412.37	данные отсутствуют	данные отсутствуют		
3748.2	107214.19	113412.31	данные отсутствуют	данные отсутствуют		
3749.1	107215.15	113412.22	данные отсутствуют	данные отсутствуют		
3749.2	107214.67	113412.37	данные отсутствуют	данные отсутствуют		
3750.1	107218.5	113411.21	данные отсутствуют	данные отсутствуют		
3750.2	107215.15	113412.22	данные отсутствуют	данные отсутствуют		
3751.1	107218.98	113411.07	данные отсутствуют	данные отсутствуют		
3751.2	107218.5	113411.21	данные отсутствуют	данные отсутствуют		

Государственный регистратор		ФГИС ЕГРН
полное наименование должности	подпись	инициалы, фамилия

М.П.



**Описание местоположения объекта недвижимости**

<b>Сооружение</b>			
вид объекта недвижимости			
Лист № __ Раздела <b>5.1</b>	Всего листов раздела <b>5.1</b> : __	Всего разделов: __	Всего листов выписки: __
<b>26.04.2022 № 99/2022/463765396</b>			
Кадастровый номер:		<b>78:36:0000000:4659</b>	

Номер точки	Координаты, м		Радиус, м	Средняя квадратическая погрешность определения координат характерных точек контура, м	Глубина, высота, м	
	X	Y			H1	H2
1	2	3	4	5	6	7
3752.1	107219.36	113410.69	данные отсутствуют	данные отсутствуют		
3752.2	107218.98	113411.07	данные отсутствуют	данные отсутствуют		
3753.1	106741.63	115630.04	данные отсутствуют	данные отсутствуют		
3753.2	106726.97	115624.22	данные отсутствуют	данные отсутствуют		
3754.1	107606.02	113335.23	данные отсутствуют	данные отсутствуют		
3754.2	107627.62	113404.75	данные отсутствуют	данные отсутствуют		
3755.1	107632.7	113410.22	данные отсутствуют	данные отсутствуют		
3755.2	107637.42	113415.32	данные отсутствуют	данные отсутствуют		
3756.1	107637.42	113415.32	данные отсутствуют	данные отсутствуют		
3756.2	107637.65	113415.76	данные отсутствуют	данные отсутствуют		
3757.1	107638.17	113415.48	данные отсутствуют	данные отсутствуют		
3757.2	107662.61	113408.4	данные отсутствуют	данные отсутствуют		
3758.1	107637.65	113415.76	данные отсутствуют	данные отсутствуют		
3758.2	107638.17	113415.48	данные отсутствуют	данные отсутствуют		

Государственный регистратор		ФГИС ЕГРН
полное наименование должности	подпись	инициалы, фамилия

М.П.



**Описание местоположения объекта недвижимости**

<b>Сооружение</b>			
вид объекта недвижимости			
Лист № __ Раздела <b>5.1</b>	Всего листов раздела <b>5.1</b> : __	Всего разделов: __	Всего листов выписки: __
<b>26.04.2022 № 99/2022/463765396</b>			
Кадастровый номер:		<b>78:36:0000000:4659</b>	

Номер точки	Координаты, м		Радиус, м	Средняя квадратическая погрешность определения координат характерных точек контура, м	Глубина, высота, м	
	X	Y			H1	H2
1	2	3	4	5	6	7
3759.1	107632.21	113410.38	данные отсутствуют	данные отсутствуют		
3759.2	107632.7	113410.22	данные отсутствуют	данные отсутствуют		
3760.1	107625.99	113412.26	данные отсутствуют	данные отсутствуют		
3760.2	107632.21	113410.38	данные отсутствуют	данные отсутствуют		
3761.1	107586.88	113424.06	данные отсутствуют	данные отсутствуют		
3761.2	107625.99	113412.26	данные отсутствуют	данные отсутствуют		
3762.1	107385.88	113489.09	данные отсутствуют	данные отсутствуют		
3762.2	107391.96	113486.95	данные отсутствуют	данные отсутствуют		
3763.1	107653.57	113554.12	данные отсутствуют	данные отсутствуют		
3763.2	107653.53	113555.57	данные отсутствуют	данные отсутствуют		
3764.1	107651.72	113503.35	данные отсутствуют	данные отсутствуют		
3764.2	107653.57	113554.12	данные отсутствуют	данные отсутствуют		
3765.1	107651.25	113498.32	данные отсутствуют	данные отсутствуют		
3765.2	107651.72	113503.35	данные отсутствуют	данные отсутствуют		

Государственный регистратор		ФГИС ЕГРН
полное наименование должности	подпись	инициалы, фамилия

М.П.



**Описание местоположения объекта недвижимости**

<b>Сооружение</b>			
вид объекта недвижимости			
Лист № __ Раздела <b>5.1</b>	Всего листов раздела <b>5.1</b> : __	Всего разделов: __	Всего листов выписки: __
<b>26.04.2022 № 99/2022/463765396</b>			
Кадастровый номер:		<b>78:36:0000000:4659</b>	

Номер точки	Координаты, м		Радиус, м	Средняя квадратическая погрешность определения координат характерных точек контура, м	Глубина, высота, м	
	X	Y			H1	H2
1	2	3	4	5	6	7
3766.1	109464.01	113402.98	данные отсутствуют	данные отсутствуют		
3766.2	109467.82	113406.34	данные отсутствуют	данные отсутствуют		
3767.1	109368.45	113314.57	данные отсутствуют	данные отсутствуют		
3767.2	109464.01	113402.98	данные отсутствуют	данные отсутствуют		
3768.1	109264.26	113218.73	данные отсутствуют	данные отсутствуют		
3768.2	109368.45	113314.57	данные отсутствуют	данные отсутствуют		
3769.1	109236.44	113192.91	данные отсутствуют	данные отсутствуют		
3769.2	109264.26	113218.73	данные отсутствуют	данные отсутствуют		
3770.1	109196.94	113205.63	данные отсутствуют	данные отсутствуют		
3770.2	109236.44	113192.91	данные отсутствуют	данные отсутствуют		
3771.1	109189.22	113240.53	данные отсутствуют	данные отсутствуют		
3771.2	109196.94	113205.63	данные отсутствуют	данные отсутствуют		
3772.1	109176.21	113306.82	данные отсутствуют	данные отсутствуют		
3772.2	109189.22	113240.53	данные отсутствуют	данные отсутствуют		

Государственный регистратор		ФГИС ЕГРН
полное наименование должности	подпись	инициалы, фамилия

М.П.



**Описание местоположения объекта недвижимости**

<b>Сооружение</b>			
вид объекта недвижимости			
Лист № __ Раздела <b>5.1</b>	Всего листов раздела <b>5.1</b> : __	Всего разделов: __	Всего листов выписки: __
<b>26.04.2022 № 99/2022/463765396</b>			
Кадастровый номер:		<b>78:36:0000000:4659</b>	

Номер точки	Координаты, м		Радиус, м	Средняя квадратическая погрешность определения координат характерных точек контура, м	Глубина, высота, м	
	X	Y			H1	H2
1	2	3	4	5	6	7
3773.1	109176.07	113307.42	данные отсутствуют	данные отсутствуют		
3773.2	109176.21	113306.82	данные отсутствуют	данные отсутствуют		
3774.1	109175.83	113308.53	данные отсутствуют	данные отсутствуют		
3774.2	109176.07	113307.42	данные отсутствуют	данные отсутствуют		
3775.1	109158.34	113387.22	данные отсутствуют	данные отсутствуют		
3775.2	109175.83	113308.53	данные отсутствуют	данные отсутствуют		
3776.1	109126.83	113533.74	данные отсутствуют	данные отсутствуют		
3776.2	109158.34	113387.22	данные отсутствуют	данные отсутствуют		
3777.1	106950.28	115112.05	данные отсутствуют	данные отсутствуют		
3777.2	106943.14	115109.26	данные отсутствуют	данные отсутствуют		
3778.1	110726.76	110011.3	данные отсутствуют	данные отсутствуют		
3778.2	110728.85	110009.97	данные отсутствуют	данные отсутствуют		
3779.1	110088.21	109708.34	данные отсутствуют	данные отсутствуют		
3779.2	110016.74	109814.73	данные отсутствуют	данные отсутствуют		

Государственный регистратор		ФГИС ЕГРН
полное наименование должности	подпись	инициалы, фамилия

М.П.



**Описание местоположения объекта недвижимости**

<b>Сооружение</b>			
вид объекта недвижимости			
Лист № __ Раздела <b>5.1</b>	Всего листов раздела <b>5.1</b> : __	Всего разделов: __	Всего листов выписки: __
<b>26.04.2022 № 99/2022/463765396</b>			
Кадастровый номер:		<b>78:36:0000000:4659</b>	

Номер точки	Координаты, м		Радиус, м	Средняя квадратическая погрешность определения координат характерных точек контура, м	Глубина, высота, м	
	X	Y			H1	H2
1	2	3	4	5	6	7
3780.1	107654.87	113555.57	данные отсутствуют	данные отсутствуют		
3780.2	107653.53	113555.57	данные отсутствуют	данные отсутствуют		
3781.1	108163.7	115121.94	данные отсутствуют	данные отсутствуют		
3781.2	108168.51	115124.58	данные отсутствуют	данные отсутствуют		
3782.1	107433.88	116601.76	данные отсутствуют	данные отсутствуют		
3782.2	107432.74	116601.38	данные отсутствуют	данные отсутствуют		
3783.1	109900.39	109999.79	данные отсутствуют	данные отсутствуют		
3783.2	109858.71	110316.67	данные отсутствуют	данные отсутствуют		
3784.1	113643	110113.36	данные отсутствуют	данные отсутствуют		
3784.2	113648.43	110116.42	данные отсутствуют	данные отсутствуют		
3785.1	111349.63	112162.92	данные отсутствуют	данные отсутствуют		
3785.2	111264.07	112113.65	данные отсутствуют	данные отсутствуют		
3786.1	106129.85	114331.38	данные отсутствуют	данные отсутствуют		
3786.2	106129.03	114331.06	данные отсутствуют	данные отсутствуют		

Государственный регистратор		ФГИС ЕГРН
полное наименование должности	подпись	инициалы, фамилия

М.П.



**Описание местоположения объекта недвижимости**

<b>Сооружение</b>			
вид объекта недвижимости			
Лист № __ Раздела <b>5.1</b>	Всего листов раздела <b>5.1</b> : __	Всего разделов: __	Всего листов выписки: __
<b>26.04.2022 № 99/2022/463765396</b>			
Кадастровый номер:		<b>78:36:0000000:4659</b>	

Номер точки	Координаты, м		Радиус, м	Средняя квадратическая погрешность определения координат характерных точек контура, м	Глубина, высота, м	
	X	Y			H1	H2
1	2	3	4	5	6	7
3787.1	107337.74	114006.8	данные отсутствуют	данные отсутствуют		
3787.2	107330.91	114008.72	данные отсутствуют	данные отсутствуют		
3788.1	108028.85	111133.96	данные отсутствуют	данные отсутствуют		
3788.2	107967.86	110970.5	данные отсутствуют	данные отсутствуют		
3789.1	108083.06	111280.15	данные отсутствуют	данные отсутствуют		
3789.2	108028.85	111133.96	данные отсутствуют	данные отсутствуют		
3790.1	108110.9	111353.21	данные отсутствуют	данные отсутствуют		
3790.2	108083.06	111280.15	данные отсутствуют	данные отсутствуют		
3791.1	108113.08	111359.48	данные отсутствуют	данные отсутствуют		
3791.2	108110.9	111353.21	данные отсутствуют	данные отсутствуют		
3792.1	108117.02	111379.23	данные отсутствуют	данные отсутствуют		
3792.2	108113.08	111359.48	данные отсутствуют	данные отсутствуют		
3793.1	108144.84	111455.16	данные отсутствуют	данные отсутствуют		
3793.2	108117.02	111379.23	данные отсутствуют	данные отсутствуют		

Государственный регистратор		ФГИС ЕГРН
полное наименование должности	подпись	инициалы, фамилия

М.П.



**Описание местоположения объекта недвижимости**

<b>Сооружение</b>			
вид объекта недвижимости			
Лист № __ Раздела <b>5.1</b>	Всего листов раздела <b>5.1</b> : __	Всего разделов: __	Всего листов выписки: __
<b>26.04.2022 № 99/2022/463765396</b>			
Кадастровый номер:		<b>78:36:0000000:4659</b>	

Номер точки	Координаты, м		Радиус, м	Средняя квадратическая погрешность определения координат характерных точек контура, м	Глубина, высота, м	
	X	Y			H1	H2
1	2	3	4	5	6	7
3794.1	108179.48	111526.59	данные отсутствуют	данные отсутствуют		
3794.2	108144.84	111455.16	данные отсутствуют	данные отсутствуют		
3795.1	108226.4	111641.4	данные отсутствуют	данные отсутствуют		
3795.2	108179.48	111526.59	данные отсутствуют	данные отсутствуют		
3796.1	108233.93	111661.91	данные отсутствуют	данные отсутствуют		
3796.2	108226.4	111641.4	данные отсутствуют	данные отсутствуют		
3797.1	107349.77	114688.44	данные отсутствуют	данные отсутствуют		
3797.2	107347.49	114694.05	данные отсутствуют	данные отсутствуют		
3798.1	107745.51	113709.82	данные отсутствуют	данные отсутствуют		
3798.2	107699.35	113826.86	данные отсутствуют	данные отсутствуют		
3799.1	107876.29	113392.5	данные отсутствуют	данные отсутствуют		
3799.2	107876.43	113392.76	данные отсутствуют	данные отсутствуют		
3800.1	107875.91	113391.81	данные отсутствуют	данные отсутствуют		
3800.2	107876.29	113392.5	данные отсутствуют	данные отсутствуют		

Государственный регистратор		ФГИС ЕГРН
полное наименование должности	подпись	инициалы, фамилия

М.П.





**Описание местоположения объекта недвижимости**

<b>Сооружение</b>			
вид объекта недвижимости			
Лист № __ Раздела <b>5.1</b>	Всего листов раздела <b>5.1</b> : __	Всего разделов: __	Всего листов выписки: __
<b>26.04.2022 № 99/2022/463765396</b>			
Кадастровый номер:		<b>78:36:0000000:4659</b>	

Номер точки	Координаты, м		Радиус, м	Средняя квадратическая погрешность определения координат характерных точек контура, м	Глубина, высота, м	
	X	Y			H1	H2
1	2	3	4	5	6	7
3801.1	107875.45	113391.61	данные отсутствуют	данные отсутствуют		
3801.2	107875.91	113391.81	данные отсутствуют	данные отсутствуют		
3802.1	107877.39	113390.22	данные отсутствуют	данные отсутствуют		
3802.2	107877.61	113390.43	данные отсутствуют	данные отсутствуют		
3803.1	107876.83	113389.7	данные отсутствуют	данные отсутствуют		
3803.2	107877.39	113390.22	данные отсутствуют	данные отсутствуют		
3804.1	107876.35	113389.57	данные отсутствуют	данные отсутствуют		
3804.2	107876.83	113389.7	данные отсутствуют	данные отсутствуют		
3805.1	107880.15	113371.49	данные отсутствуют	данные отсутствуют		
3805.2	107878.48	113370.87	данные отсутствуют	данные отсутствуют		
3806.1	107879.49	113373.22	данные отсутствуют	данные отсутствуют		
3806.2	107880.15	113371.49	данные отсутствуют	данные отсутствуют		
3807.1	107879.99	113373.41	данные отсутствуют	данные отсутствуют		
3807.2	107879.49	113373.22	данные отсутствуют	данные отсутствуют		

Государственный регистратор		ФГИС ЕГРН
полное наименование должности	подпись	инициалы, фамилия

М.П.



**Описание местоположения объекта недвижимости**

<b>Сооружение</b>			
вид объекта недвижимости			
Лист № __ Раздела <b>5.1</b>	Всего листов раздела <b>5.1</b> : __	Всего разделов: __	Всего листов выписки: __
<b>26.04.2022 № 99/2022/463765396</b>			
Кадастровый номер:		<b>78:36:0000000:4659</b>	

Номер точки	Координаты, м		Радиус, м	Средняя квадратическая погрешность определения координат характерных точек контура, м	Глубина, высота, м	
	X	Y			H1	H2
1	2	3	4	5	6	7
3808.1	107881.39	113373.92	данные отсутствуют	данные отсутствуют		
3808.2	107879.99	113373.41	данные отсутствуют	данные отсутствуют		
3809.1	107949.04	113225.63	данные отсутствуют	данные отсутствуют		
3809.2	107949.63	113227.54	данные отсутствуют	данные отсутствуют		
3810.1	109106.92	113636.07	данные отсутствуют	данные отсутствуют		
3810.2	109126.83	113533.74	данные отсутствуют	данные отсутствуют		
3811.1	109086.49	113729.65	данные отсутствуют	данные отсутствуют		
3811.2	109097.15	113678.7	данные отсутствуют	данные отсутствуют		
3812.1	109082.4	113739.8	данные отсутствуют	данные отсутствуют		
3812.2	109086.49	113729.65	данные отсутствуют	данные отсутствуют		
3813.1	109082.07	113740.67	данные отсутствуют	данные отсутствуют		
3813.2	109082.4	113739.8	данные отсутствуют	данные отсутствуют		
3814.1	106737.33	116207.55	данные отсутствуют	данные отсутствуют		
3814.2	106736.79	116209.43	данные отсутствуют	данные отсутствуют		

Государственный регистратор		ФГИС ЕГРН
полное наименование должности	подпись	инициалы, фамилия

М.П.



**Описание местоположения объекта недвижимости**

<b>Сооружение</b>			
вид объекта недвижимости			
Лист № __ Раздела <b>5.1</b>	Всего листов раздела <b>5.1</b> : __	Всего разделов: __	Всего листов выписки: __
<b>26.04.2022 № 99/2022/463765396</b>			
Кадастровый номер:		<b>78:36:0000000:4659</b>	

Номер точки	Координаты, м		Радиус, м	Средняя квадратическая погрешность определения координат характерных точек контура, м	Глубина, высота, м	
	X	Y			H1	H2
1	2	3	4	5	6	7
3815.1	106245.3	115989.71	данные отсутствуют	данные отсутствуют		
3815.2	106245.66	115988.85	данные отсутствуют	данные отсутствуют		
3816.1	106239.31	116004.19	данные отсутствуют	данные отсутствуют		
3816.2	106245.3	115989.71	данные отсутствуют	данные отсутствуют		
3817.1	106266.72	115995.93	данные отсутствуют	данные отсутствуют		
3817.2	106266.43	115996.63	данные отсутствуют	данные отсутствуют		
3818.1	106267.01	115995.25	данные отсутствуют	данные отсутствуют		
3818.2	106266.72	115995.93	данные отсутствуют	данные отсутствуют		
3819.1	106267.59	115995.09	данные отсутствуют	данные отсутствуют		
3819.2	106267.01	115995.25	данные отсутствуют	данные отсутствуют		
3820.1	106267.87	115994.5	данные отсутствуют	данные отсутствуют		
3820.2	106267.59	115995.09	данные отсутствуют	данные отсутствуют		
3821.1	106387.53	116057.29	данные отсутствуют	данные отсутствуют		
3821.2	106387.9	116056.35	данные отсутствуют	данные отсутствуют		

Государственный регистратор		ФГИС ЕГРН
полное наименование должности	подпись	инициалы, фамилия

М.П.



**Описание местоположения объекта недвижимости**

<b>Сооружение</b>			
вид объекта недвижимости			
Лист № __ Раздела <b>5.1</b>	Всего листов раздела <b>5.1</b> : __	Всего разделов: __	Всего листов выписки: __
<b>26.04.2022 № 99/2022/463765396</b>			
Кадастровый номер:		<b>78:36:0000000:4659</b>	

Номер точки	Координаты, м		Радиус, м	Средняя квадратическая погрешность определения координат характерных точек контура, м	Глубина, высота, м	
	X	Y			H1	H2
1	2	3	4	5	6	7
3822.1	108133.1	115170.65	данные отсутствуют	данные отсутствуют		
3822.2	108137.23	115164.45	данные отсутствуют	данные отсутствуют		
3823.1	110105.11	109683.51	данные отсутствуют	данные отсутствуют		
3823.2	110088.21	109708.34	данные отсутствуют	данные отсутствуют		
3824.1	109992.02	114833.91	данные отсутствуют	данные отсутствуют		
3824.2	109959.94	114911.27	данные отсутствуют	данные отсутствуют		
3825.1	110935.37	109899.34	данные отсутствуют	данные отсутствуют		
3825.2	110931.17	109892.63	данные отсутствуют	данные отсутствуют		
3826.1	111332.1	112198.86	данные отсутствуют	данные отсутствуют		
3826.2	111340.7	112182.44	данные отсутствуют	данные отсутствуют		
3827.1	105600.02	115173.18	данные отсутствуют	данные отсутствуют		
3827.2	105565.83	115159.73	данные отсутствуют	данные отсутствуют		
3828.1	108464.35	113243.91	данные отсутствуют	данные отсутствуют		
3828.2	108462.91	113244.39	данные отсутствуют	данные отсутствуют		

Государственный регистратор		ФГИС ЕГРН
полное наименование должности	подпись	инициалы, фамилия

М.П.



**Описание местоположения объекта недвижимости**

<b>Сооружение</b>			
вид объекта недвижимости			
Лист № __ Раздела <b>5.1</b>	Всего листов раздела <b>5.1</b> : __	Всего разделов: __	Всего листов выписки: __
<b>26.04.2022 № 99/2022/463765396</b>			
Кадастровый номер:		<b>78:36:0000000:4659</b>	

Номер точки	Координаты, м		Радиус, м	Средняя квадратическая погрешность определения координат характерных точек контура, м	Глубина, высота, м	
	X	Y			H1	H2
1	2	3	4	5	6	7
3829.1	111802.36	110271.84	данные отсутствуют	данные отсутствуют		
3829.2	111802.54	110271.75	данные отсутствуют	данные отсутствуют		
3830.1	107025.92	117122.6	данные отсутствуют	данные отсутствуют		
3830.2	107022.01	117132.47	данные отсутствуют	данные отсутствуют		
3831.1	106972.57	117099.02	данные отсутствуют	данные отсутствуют		
3831.2	107025.92	117122.6	данные отсутствуют	данные отсутствуют		
3832.1	106967.39	117098.89	данные отсутствуют	данные отсутствуют		
3832.2	106966.8	117100.88	данные отсутствуют	данные отсутствуют		
3833.1	109248.08	114571.73	данные отсутствуют	данные отсутствуют		
3833.2	109248.27	114572.17	данные отсутствуют	данные отсутствуют		
3834.1	109247.6	114570.59	данные отсутствуют	данные отсутствуют		
3834.2	109248.08	114571.73	данные отсутствуют	данные отсутствуют		
3835.1	107487.28	113455.78	данные отсутствуют	данные отсутствуют		
3835.2	107503.71	113450.69	данные отсутствуют	данные отсутствуют		

Государственный регистратор		ФГИС ЕГРН
полное наименование должности	подпись	инициалы, фамилия

М.П.



**Описание местоположения объекта недвижимости**

<b>Сооружение</b>			
вид объекта недвижимости			
Лист № __ Раздела <b>5.1</b>	Всего листов раздела <b>5.1</b> : __	Всего разделов: __	Всего листов выписки: __
<b>26.04.2022 № 99/2022/463765396</b>			
Кадастровый номер:		<b>78:36:0000000:4659</b>	

Номер точки	Координаты, м		Радиус, м	Средняя квадратическая погрешность определения координат характерных точек контура, м	Глубина, высота, м	
	X	Y			H1	H2
1	2	3	4	5	6	7
3836.1	107451.73	113467.41	данные отсутствуют	данные отсутствуют		
3836.2	107487.28	113455.78	данные отсутствуют	данные отсутствуют		
3837.1	109255.35	114283.95	данные отсутствуют	данные отсутствуют		
3837.2	109238.14	114298.33	данные отсутствуют	данные отсутствуют		
3838.1	109255.86	114283.48	данные отсутствуют	данные отсутствуют		
3838.2	109255.35	114283.95	данные отсутствуют	данные отсутствуют		
3839.1	109256.35	114283.08	данные отсутствуют	данные отсутствуют		
3839.2	109255.86	114283.48	данные отсутствуют	данные отсутствуют		
3840.1	109336.76	114211.11	данные отсутствуют	данные отсутствуют		
3840.2	109256.35	114283.08	данные отсутствуют	данные отсутствуют		
3841.1	109953.31	111436.85	данные отсутствуют	данные отсутствуют		
3841.2	109973.3	111406.62	данные отсутствуют	данные отсутствуют		
3842.1	109916.21	111488.14	данные отсутствуют	данные отсутствуют		
3842.2	109953.31	111436.85	данные отсутствуют	данные отсутствуют		

Государственный регистратор		ФГИС ЕГРН
полное наименование должности	подпись	инициалы, фамилия

М.П.



**Описание местоположения объекта недвижимости**

<b>Сооружение</b>			
вид объекта недвижимости			
Лист № __ Раздела <b>5.1</b>	Всего листов раздела <b>5.1</b> : __	Всего разделов: __	Всего листов выписки: __
<b>26.04.2022 № 99/2022/463765396</b>			
Кадастровый номер:		<b>78:36:0000000:4659</b>	

Номер точки	Координаты, м		Радиус, м	Средняя квадратическая погрешность определения координат характерных точек контура, м	Глубина, высота, м	
	X	Y			H1	H2
1	2	3	4	5	6	7
3843.1	109983.93	111538.13	данные отсутствуют	данные отсутствуют		
3843.2	109916.21	111488.14	данные отсутствуют	данные отсутствуют		
3844.1	110022.32	111195.55	данные отсутствуют	данные отсутствуют		
3844.2	110007.77	111197.94	данные отсутствуют	данные отсутствуют		
3845.1	113619.28	109596.32	данные отсутствуют	данные отсутствуют		
3845.2	113618.59	109591.37	данные отсутствуют	данные отсутствуют		
3846.1	113642.41	109763.29	данные отсутствуют	данные отсутствуют		
3846.2	113619.28	109596.32	данные отсутствуют	данные отсутствуют		
3847.1	113617.89	109586.41	данные отсутствуют	данные отсутствуют		
3847.2	113602.28	109474.63	данные отсутствуют	данные отсутствуют		
3848.1	113618.59	109591.37	данные отсутствуют	данные отсутствуют		
3848.2	113617.89	109586.41	данные отсутствуют	данные отсутствуют		
3849.1	113574.45	109138.26	данные отсутствуют	данные отсутствуют		
3849.2	113555.88	109130.08	данные отсутствуют	данные отсутствуют		

Государственный регистратор		ФГИС ЕГРН
полное наименование должности	подпись	инициалы, фамилия

М.П.



**Описание местоположения объекта недвижимости**

<b>Сооружение</b>			
вид объекта недвижимости			
Лист № __ Раздела <b>5.1</b>	Всего листов раздела <b>5.1</b> : __	Всего разделов: __	Всего листов выписки: __
<b>26.04.2022 № 99/2022/463765396</b>			
Кадастровый номер:		<b>78:36:0000000:4659</b>	

Номер точки	Координаты, м		Радиус, м	Средняя квадратическая погрешность определения координат характерных точек контура, м	Глубина, высота, м	
	X	Y			H1	H2
1	2	3	4	5	6	7
3850.1	113626.3	109160.84	данные отсутствуют	данные отсутствуют		
3850.2	113574.45	109138.26	данные отсутствуют	данные отсутствуют		
3851.1	113602.28	109474.63	данные отсутствуют	данные отсутствуют		
3851.2	113600.89	109464.73	данные отсутствуют	данные отсутствуют		
3852.1	113609.5	109459.64	данные отсутствуют	данные отсутствуют		
3852.2	113742.68	109380.99	данные отсутствуют	данные отсутствуют		
3853.1	113600.89	109464.73	данные отсутствуют	данные отсутствуют		
3853.2	113609.5	109459.64	данные отсутствуют	данные отсутствуют		
3854.1	113518.5	109110.35	данные отсутствуют	данные отсутствуют		
3854.2	113507.4	109102.38	данные отсутствуют	данные отсутствуют		
3855.1	113542.02	109123.53	данные отсутствуют	данные отсутствуют		
3855.2	113518.5	109110.35	данные отсутствуют	данные отсутствуют		
3856.1	113673.11	109190.2	данные отсутствуют	данные отсутствуют		
3856.2	113626.3	109160.84	данные отсутствуют	данные отсутствуют		

Государственный регистратор		ФГИС ЕГРН
полное наименование должности	подпись	инициалы, фамилия

М.П.





**Описание местоположения объекта недвижимости**

<b>Сооружение</b>			
вид объекта недвижимости			
Лист № __ Раздела <b>5.1</b>	Всего листов раздела <b>5.1</b> : __	Всего разделов: __	Всего листов выписки: __
<b>26.04.2022 № 99/2022/463765396</b>			
Кадастровый номер:		<b>78:36:0000000:4659</b>	

Номер точки	Координаты, м		Радиус, м	Средняя квадратическая погрешность определения координат характерных точек контура, м	Глубина, высота, м	
	X	Y			H1	H2
1	2	3	4	5	6	7
3857.1	107667.17	113914.26	данные отсутствуют	данные отсутствуют		
3857.2	107668.03	113914.59	данные отсутствуют	данные отсутствуют		
3858.1	107665.41	113913.57	данные отсутствуют	данные отсутствуют		
3858.2	107667.17	113914.26	данные отсутствуют	данные отсутствуют		
3859.1	107699.18	113830.51	данные отсутствуют	данные отсутствуют		
3859.2	107699.64	113830.69	данные отсутствуют	данные отсутствуют		
3860.1	107699.98	113828.42	данные отсутствуют	данные отсутствуют		
3860.2	107699.18	113830.51	данные отсутствуют	данные отсутствуют		
3861.1	107699.61	113828.27	данные отсутствуют	данные отсутствуют		
3861.2	107699.98	113828.42	данные отсутствуют	данные отсутствуют		
3862.1	107698.91	113828	данные отсутствуют	данные отсутствуют		
3862.2	107699.61	113828.27	данные отсутствуют	данные отсутствуют		
3863.1	107696.59	113826.4	данные отсутствуют	данные отсутствуют		
3863.2	107696.13	113826.21	данные отсутствуют	данные отсутствуют		

Государственный регистратор		ФГИС ЕГРН
полное наименование должности	подпись	инициалы, фамилия

М.П.



**Описание местоположения объекта недвижимости**

<b>Сооружение</b>			
вид объекта недвижимости			
Лист № __ Раздела <b>5.1</b>	Всего листов раздела <b>5.1</b> : __	Всего разделов: __	Всего листов выписки: __
<b>26.04.2022 № 99/2022/463765396</b>			
Кадастровый номер:		<b>78:36:0000000:4659</b>	

Номер точки	Координаты, м		Радиус, м	Средняя квадратическая погрешность определения координат характерных точек контура, м	Глубина, высота, м	
	X	Y			H1	H2
1	2	3	4	5	6	7
3864.1	107696.81	113825.87	данные отсутствуют	данные отсутствуют		
3864.2	107696.59	113826.4	данные отсутствуют	данные отсутствуют		
3865.1	107698.81	113826.63	данные отсутствуют	данные отсутствуют		
3865.2	107696.81	113825.87	данные отсутствуют	данные отсутствуют		
3866.1	107699.35	113826.86	данные отсутствуют	данные отсутствуют		
3866.2	107698.81	113826.63	данные отсутствуют	данные отсутствуют		
3867.1	107743.24	113706.79	данные отсутствуют	данные отсутствуют		
3867.2	107742.77	113706.61	данные отсутствуют	данные отсутствуют		
3868.1	107743.6	113707.5	данные отсутствуют	данные отсутствуют		
3868.2	107743.24	113706.79	данные отсутствуют	данные отсутствуют		
3869.1	107744.81	113708.04	данные отсутствуют	данные отсутствуют		
3869.2	107743.6	113707.5	данные отсутствуют	данные отсутствуют		
3870.1	113355.53	110650.09	данные отсутствуют	данные отсутствуют		
3870.2	113362.75	110647.46	данные отсутствуют	данные отсутствуют		

Государственный регистратор		ФГИС ЕГРН
полное наименование должности	подпись	инициалы, фамилия

М.П.



**Описание местоположения объекта недвижимости**

<b>Сооружение</b>			
вид объекта недвижимости			
Лист № __ Раздела <b>5.1</b>	Всего листов раздела <b>5.1</b> : __	Всего разделов: __	Всего листов выписки: __
<b>26.04.2022 № 99/2022/463765396</b>			
Кадастровый номер:		<b>78:36:0000000:4659</b>	

Номер точки	Координаты, м		Радиус, м	Средняя квадратическая погрешность определения координат характерных точек контура, м	Глубина, высота, м	
	X	Y			H1	H2
1	2	3	4	5	6	7
3870.3	113363.31	110647.25	данные отсутствуют	данные отсутствуют		
3870.4	113348.05	110605.14	данные отсутствуют	данные отсутствуют		
3870.5	113333.28	110590.27	данные отсутствуют	данные отсутствуют		
3871.1	113398.77	110603.82	данные отсутствуют	данные отсутствуют		
3871.2	113406.44	110601.08	данные отсутствуют	данные отсутствуют		
3871.3	113410.54	110612.54	данные отсутствуют	данные отсутствуют		
3871.4	113423.58	110624.42	данные отсутствуют	данные отсутствуют		
3871.5	113424.04	110624.84	данные отсутствуют	данные отсутствуют		
3871.6	113418.05	110631.3	данные отсутствуют	данные отсутствуют		
3871.7	113417.46	110630.73	данные отсутствуют	данные отсутствуют		
3872.1	113358.79	110549.28	данные отсутствуют	данные отсутствуют		
3872.2	113366.29	110556.7	данные отсутствуют	данные отсутствуют		
3872.3	113354.58	110569.14	данные отсутствуют	данные отсутствуют		
3872.4	113354.28	110569.44	данные отсутствуют	данные отсутствуют		

Государственный регистратор		ФГИС ЕГРН
полное наименование должности	подпись	инициалы, фамилия

М.П.



**Описание местоположения объекта недвижимости**

<b>Сооружение</b>			
вид объекта недвижимости			
Лист № __ Раздела <b>5.1</b>	Всего листов раздела <b>5.1</b> : __	Всего разделов: __	Всего листов выписки: __
<b>26.04.2022 № 99/2022/463765396</b>			
Кадастровый номер:		<b>78:36:0000000:4659</b>	

Номер точки	Координаты, м		Радиус, м	Средняя квадратическая погрешность определения координат характерных точек контура, м	Глубина, высота, м	
	X	Y			H1	H2
1	2	3	4	5	6	7
3872.5	113354.04	110569.7	данные отсутствуют	данные отсутствуют		
3872.6	113319.93	110536.2	данные отсутствуют	данные отсутствуют		
3872.7	113319.26	110535.54	данные отсутствуют	данные отсутствуют		
3872.8	113266.36	110589.43	данные отсутствуют	данные отсутствуют		
3872.9	113251	110605.19	данные отсутствуют	данные отсутствуют		
3872.10	113250.18	110604.39	данные отсутствуют	данные отсутствуют		
3873.1	113441.98	110557.45	данные отсутствуют	данные отсутствуют		
3873.2	113449.95	110554.54	данные отсутствуют	данные отсутствуют		
3873.3	113450.98	110554.19	данные отсутствуют	данные отсутствуют		
3873.4	113441.5	110527.58	данные отсутствуют	данные отсутствуют		
3873.5	113440.71	110527.86	данные отсутствуют	данные отсутствуют		
3874.1	113517.06	110535.03	данные отсутствуют	данные отсутствуют		
3874.2	113513.65	110525.67	данные отсутствуют	данные отсутствуют		
3874.3	113524.51	110521.7	данные отсутствуют	данные отсутствуют		

Государственный регистратор		ФГИС ЕГРН
полное наименование должности	подпись	инициалы, фамилия

М.П.



**Описание местоположения объекта недвижимости**

<b>Сооружение</b>			
вид объекта недвижимости			
Лист № __ Раздела <b>5.1</b>	Всего листов раздела <b>5.1</b> : __	Всего разделов: __	Всего листов выписки: __
<b>26.04.2022 № 99/2022/463765396</b>			
Кадастровый номер:		<b>78:36:0000000:4659</b>	

Номер точки	Координаты, м		Радиус, м	Средняя квадратическая погрешность определения координат характерных точек контура, м	Глубина, высота, м	
	X	Y			H1	H2
1	2	3	4	5	6	7
3874.4	113524.95	110521.55	данные отсутствуют	данные отсутствуют		
3874.5	113525.38	110521.39	данные отсутствуют	данные отсутствуют		
3874.6	113529.58	110519.89	данные отсутствуют	данные отсутствуют		
3874.7	113547.9	110513.24	данные отсутствуют	данные отсутствуют		
3874.8	113548.75	110512.94	данные отсутствуют	данные отсутствуют		
3874.9	113549.21	110512.77	данные отсутствуют	данные отсутствуют		
3874.10	113587.26	110499.2	данные отсутствуют	данные отсутствуют		
3874.11	113587.53	110499.91	данные отсутствуют	данные отсутствуют		
3874.12	113587.75	110500.5	данные отсутствуют	данные отсутствуют		
3874.13	113590.55	110508.19	данные отсутствуют	данные отсутствуют		
3875.1	113592.04	110507.65	данные отсутствуют	данные отсутствуют		
3875.2	113589.24	110499.93	данные отсутствуют	данные отсутствуют		
3875.3	113589.04	110499.4	данные отсутствуют	данные отсутствуют		
3875.4	113588.78	110498.66	данные отсутствуют	данные отсутствуют		

Государственный регистратор		ФГИС ЕГРН
полное наименование должности	подпись	инициалы, фамилия

М.П.



**Описание местоположения объекта недвижимости**

<b>Сооружение</b>			
вид объекта недвижимости			
Лист № __ Раздела <b>5.1</b>	Всего листов раздела <b>5.1</b> : __	Всего разделов: __	Всего листов выписки: __
<b>26.04.2022 № 99/2022/463765396</b>			
Кадастровый номер:		<b>78:36:0000000:4659</b>	

Номер точки	Координаты, м		Радиус, м	Средняя квадратическая погрешность определения координат характерных точек контура, м	Глубина, высота, м	
	X	Y			H1	H2
1	2	3	4	5	6	7
3875.5	113630.62	110483.69	данные отсутствуют	данные отсутствуют		
3875.6	113645.46	110524.7	данные отсутствуют	данные отсутствуют		
3875.7	113645.72	110525.42	данные отсутствуют	данные отсутствуют		
3875.8	113662.29	110519.48	данные отсутствуют	данные отсутствуют		
3875.9	113696.59	110507.19	данные отсутствуют	данные отсутствуют		
3875.10	113696.23	110506.25	данные отсутствуют	данные отсутствуют		
3875.11	113679.62	110461.31	данные отсутствуют	данные отсутствуют		
3875.12	113680.16	110461.13	данные отсутствуют	данные отсутствуют		
3876.1	113669.36	110463.2	данные отсутствуют	данные отсутствуют		
3876.2	113678.12	110459.99	данные отсутствуют	данные отсутствуют		
3876.3	113678.57	110459.84	данные отсутствуют	данные отсутствуют		
3876.4	113679.01	110459.68	данные отсутствуют	данные отсутствуют		
3876.5	113678.75	110459.03	данные отсутствуют	данные отсутствуют		
3876.6	113660.27	110408.66	данные отсутствуют	данные отсутствуют		

Государственный регистратор		ФГИС ЕГРН
полное наименование должности	подпись	инициалы, фамилия

М.П.



**Описание местоположения объекта недвижимости**

<b>Сооружение</b>			
вид объекта недвижимости			
Лист № __ Раздела <b>5.1</b>	Всего листов раздела <b>5.1</b> : __	Всего разделов: __	Всего листов выписки: __
<b>26.04.2022 № 99/2022/463765396</b>			
Кадастровый номер:		<b>78:36:0000000:4659</b>	

Номер точки	Координаты, м		Радиус, м	Средняя квадратическая погрешность определения координат характерных точек контура, м	Глубина, высота, м	
	X	Y			H1	H2
1	2	3	4	5	6	7
3876.7	113659.84	110408.84	данные отсутствуют	данные отсутствуют		
3876.8	113659.28	110409.06	данные отсутствуют	данные отсутствуют		
3877.1	113489.31	110462.14	данные отсутствуют	данные отсутствуют		
3877.2	113501.39	110457.75	данные отсутствуют	данные отсутствуют		
3877.3	113501.96	110457.53	данные отсутствуют	данные отсутствуют		
3877.4	113525.22	110520.97	данные отсутствуют	данные отсутствуют		
3877.5	113525.38	110521.39	данные отсутствуют	данные отсутствуют		
3878.1	113636.55	110373.34	данные отсутствуют	данные отсутствуют		
3878.2	113645.28	110370.16	данные отсутствуют	данные отсутствуют		
3878.3	113645.8	110369.96	данные отсутствуют	данные отсутствуют		
3878.4	113646.24	110369.8	данные отсутствуют	данные отсутствуют		
3878.5	113627.97	110320.34	данные отсутствуют	данные отсутствуют		
3878.6	113627.78	110319.86	данные отсутствуют	данные отсутствуют		
3878.7	113627.66	110319.5	данные отсутствуют	данные отсутствуют		

Государственный регистратор		ФГИС ЕГРН
полное наименование должности	подпись	инициалы, фамилия

М.П.



**Описание местоположения объекта недвижимости**

<b>Сооружение</b>			
вид объекта недвижимости			
Лист № __ Раздела <b>5.1</b>	Всего листов раздела <b>5.1</b> : __	Всего разделов: __	Всего листов выписки: __
<b>26.04.2022 № 99/2022/463765396</b>			
Кадастровый номер:		<b>78:36:0000000:4659</b>	

Номер точки	Координаты, м		Радиус, м	Средняя квадратическая погрешность определения координат характерных точек контура, м	Глубина, высота, м	
	X	Y			H1	H2
1	2	3	4	5	6	7
3878.8	113614.9	110284.66	данные отсутствуют	данные отсутствуют		
3878.9	113614.29	110282.96	данные отсутствуют	данные отсутствуют		
3878.10	113613.73	110283.17	данные отсутствуют	данные отсутствуют		
3878.11	113604.99	110286.35	данные отсутствуют	данные отсутствуют		
3879.1	113425.11	110451.26	данные отсутствуют	данные отсутствуют		
3879.2	113423.82	110456.32	данные отсутствуют	данные отсутствуют		
3879.3	113431.89	110458.5	данные отсутствуют	данные отсутствуют		
3879.4	113432.82	110458.9	данные отсутствуют	данные отсутствуют		
3879.5	113432.5	110459.76	данные отсутствуют	данные отсутствуют		
3879.6	113432.13	110460.83	данные отсутствуют	данные отсутствуют		
3879.7	113431.15	110460.44	данные отсутствуют	данные отсутствуют		
3879.8	113422.33	110457.08	данные отсутствуют	данные отсутствуют		
3879.9	113423.54	110450.92	данные отсутствуют	данные отсутствуют		
3880.1	113453.79	110379.93	данные отсутствуют	данные отсутствуют		

Государственный регистратор		ФГИС ЕГРН
полное наименование должности	подпись	инициалы, фамилия

М.П.





**Описание местоположения объекта недвижимости**

<b>Сооружение</b>			
вид объекта недвижимости			
Лист № __ Раздела <b>5.1</b>	Всего листов раздела <b>5.1</b> : __	Всего разделов: __	Всего листов выписки: __
<b>26.04.2022 № 99/2022/463765396</b>			
Кадастровый номер:		<b>78:36:0000000:4659</b>	

Номер точки	Координаты, м		Радиус, м	Средняя квадратическая погрешность определения координат характерных точек контура, м	Глубина, высота, м	
	X	Y			H1	H2
1	2	3	4	5	6	7
3880.2	113452.94	110383.93	данные отсутствуют	данные отсутствуют		
3880.3	113461.35	110386.22	данные отсутствуют	данные отсутствуют		
3880.4	113462.18	110386.57	данные отсутствуют	данные отсутствуют		
3880.5	113461.8	110387.48	данные отсутствуют	данные отсутствуют		
3880.6	113461.4	110388.42	данные отсутствуют	данные отсутствуют		
3880.7	113460.53	110388.08	данные отсутствуют	данные отсутствуют		
3880.8	113451.14	110384.49	данные отсутствуют	данные отсутствуют		
3880.9	113452.18	110379.59	данные отсутствуют	данные отсутствуют		
3881.1	113522.91	110388.5	данные отсутствуют	данные отсутствуют		
3881.2	113532.74	110384.92	данные отсутствуют	данные отсутствуют		
3881.3	113533.23	110384.74	данные отсутствуют	данные отсутствуют		
3881.4	113529.68	110375.6	данные отсутствуют	данные отсутствуют		
3881.5	113572.12	110345.44	данные отсутствуют	данные отсутствуют		
3881.6	113578.19	110341.15	данные отсутствуют	данные отсутствуют		

Государственный регистратор		ФГИС ЕГРН
полное наименование должности	подпись	инициалы, фамилия

М.П.



**Описание местоположения объекта недвижимости**

<b>Сооружение</b>			
вид объекта недвижимости			
Лист № __ Раздела <b>5.1</b>	Всего листов раздела <b>5.1</b> : __	Всего разделов: __	Всего листов выписки: __
<b>26.04.2022 № 99/2022/463765396</b>			
Кадастровый номер:		<b>78:36:0000000:4659</b>	

Номер точки	Координаты, м		Радиус, м	Средняя квадратическая погрешность определения координат характерных точек контура, м	Глубина, высота, м	
	X	Y			H1	H2
1	2	3	4	5	6	7
3881.7	113577.06	110338.37	данные отсутствуют	данные отсутствуют		
3881.8	113576.91	110338	данные отсутствуют	данные отсутствуют		
3881.9	113576.83	110337.78	данные отсутствуют	данные отсутствуют		
3881.10	113567.35	110311.75	данные отсутствуют	данные отсутствуют		
3881.11	113556.78	110315.59	данные отсутствуют	данные отсутствуют		
3882.1	113484.52	110308.91	данные отсутствуют	данные отсутствуют		
3882.2	113483.86	110314.3	данные отсутствуют	данные отсутствуют		
3882.3	113490.06	110316.81	данные отсутствуют	данные отсутствуют		
3882.4	113490.97	110317.19	данные отсутствуют	данные отсутствуют		
3882.5	113490.69	110317.89	данные отсутствуют	данные отсутствуют		
3882.6	113490.28	110318.86	данные отсутствуют	данные отсутствуют		
3882.7	113489.45	110318.52	данные отсутствуют	данные отсутствуют		
3882.8	113481.98	110315.52	данные отсутствуют	данные отсутствуют		
3882.9	113482.82	110308.7	данные отсутствуют	данные отсутствуют		

Государственный регистратор		ФГИС ЕГРН
полное наименование должности	подпись	инициалы, фамилия

М.П.



**Описание местоположения объекта недвижимости**

<b>Сооружение</b>			
вид объекта недвижимости			
Лист № __ Раздела <b>5.1</b>	Всего листов раздела <b>5.1</b> : __	Всего разделов: __	Всего листов выписки: __
<b>26.04.2022 № 99/2022/463765396</b>			
Кадастровый номер:		<b>78:36:0000000:4659</b>	

Номер точки	Координаты, м		Радиус, м	Средняя квадратическая погрешность определения координат характерных точек контура, м	Глубина, высота, м	
	X	Y			H1	H2
1	2	3	4	5	6	7
3883.1	113580.65	110196.37	данные отсутствуют	данные отсутствуют		
3883.2	113582.22	110195.79	данные отсутствуют	данные отсутствуют		
3883.3	113587.43	110209.38	данные отсутствуют	данные отсутствуют		
3883.4	113587.72	110210.23	данные отсутствуют	данные отсутствуют		
3883.5	113586.68	110210.61	данные отсутствуют	данные отсутствуют		
3883.6	113533.38	110231.21	данные отсутствуют	данные отсутствуют		
3883.7	113532.95	110230.11	данные отсутствуют	данные отсутствуют		
3883.8	113522.4	110202.27	данные отсутствуют	данные отсутствуют		
3883.9	113519.93	110189.47	данные отсутствуют	данные отсутствуют		
3883.10	113517.91	110183.92	данные отсутствуют	данные отсутствуют		
3883.11	113509.79	110186.88	данные отсутствуют	данные отсутствуют		
3884.1	113561.5	110167.34	данные отсутствуют	данные отсутствуют		
3884.2	113568.45	110164.82	данные отсутствуют	данные отсутствуют		
3884.3	113570.63	110164.02	данные отсутствуют	данные отсутствуют		

Государственный регистратор		ФГИС ЕГРН
полное наименование должности	подпись	инициалы, фамилия

М.П.



**Описание местоположения объекта недвижимости**

<b>Сооружение</b>			
вид объекта недвижимости			
Лист № __ Раздела <b>5.1</b>	Всего листов раздела <b>5.1</b> : __	Всего разделов: __	Всего листов выписки: __
<b>26.04.2022 № 99/2022/463765396</b>			
Кадастровый номер:		<b>78:36:0000000:4659</b>	

Номер точки	Координаты, м		Радиус, м	Средняя квадратическая погрешность определения координат характерных точек контура, м	Глубина, высота, м	
	X	Y			H1	H2
1	2	3	4	5	6	7
3884.4	113553.11	110115.47	данные отсутствуют	данные отсутствуют		
3884.5	113551.27	110110.36	данные отсутствуют	данные отсутствуют		
3884.6	113562.9	110105.87	данные отсутствуют	данные отсутствуют		
3884.7	113550.64	110072.07	данные отсутствуют	данные отсутствуют		
3884.8	113548.95	110072.7	данные отсутствуют	данные отсутствуют		
3884.9	113541.61	110075.38	данные отсутствуют	данные отсутствуют		
3885.1	113187.9	110620.58	данные отсутствуют	данные отсутствуют		
3885.2	113188.48	110621.65	данные отсутствуют	данные отсутствуют		
3885.3	113179.19	110627.04	данные отсутствуют	данные отсутствуют		
3885.4	113170.58	110647.11	данные отсутствуют	данные отсутствуют		
3885.5	113190.08	110666.93	данные отсутствуют	данные отсутствуют		
3885.6	113190.72	110667.58	данные отсутствуют	данные отсутствуют		
3885.7	113216.98	110639.87	данные отсутствуют	данные отсутствуют		
3885.8	113217.88	110639.01	данные отсутствуют	данные отсутствуют		

Государственный регистратор		ФГИС ЕГРН
полное наименование должности	подпись	инициалы, фамилия

М.П.



**Описание местоположения объекта недвижимости**

<b>Сооружение</b>			
вид объекта недвижимости			
Лист № __ Раздела <b>5.1</b>	Всего листов раздела <b>5.1</b> : __	Всего разделов: __	Всего листов выписки: __
<b>26.04.2022 № 99/2022/463765396</b>			
Кадастровый номер:		<b>78:36:0000000:4659</b>	

Номер точки	Координаты, м		Радиус, м	Средняя квадратическая погрешность определения координат характерных точек контура, м	Глубина, высота, м	
	X	Y			H1	H2
1	2	3	4	5	6	7
3885.9	113216.83	110638.14	данные отсутствуют	данные отсутствуют		
3885.10	113215.74	110637.22	данные отсутствуют	данные отсутствуют		
3885.11	113198.13	110614.84	данные отсутствуют	данные отсутствуют		
3885.12	113199.24	110614.05	данные отсутствуют	данные отсутствуют		
3885.13	113200.44	110613.42	данные отсутствуют	данные отсутствуют		
3886.1	113533.38	110231.21	данные отсутствуют	данные отсутствуют		
3886.2	113526.93	110233.53	данные отсутствуют	данные отсутствуют		
3886.3	113521.4	110235.77	данные отсутствуют	данные отсутствуют		
3886.4	113444.89	110264.55	данные отсутствуют	данные отсутствуют		
3886.5	113432.26	110260.92	данные отсутствуют	данные отсутствуют		
3886.6	113431.12	110260.6	данные отсутствуют	данные отсутствуют		
3886.7	113430.86	110261.46	данные отсутствуют	данные отсутствуют		
3886.8	113429.61	110265.29	данные отсутствуют	данные отсутствуют		
3886.9	113434.44	110275.4	данные отсутствуют	данные отсутствуют		

Государственный регистратор		ФГИС ЕГРН
полное наименование должности	подпись	инициалы, фамилия

М.П.



**Описание местоположения объекта недвижимости**

<b>Сооружение</b>			
вид объекта недвижимости			
Лист № __ Раздела <b>5.1</b>	Всего листов раздела <b>5.1</b> : __	Всего разделов: __	Всего листов выписки: __
<b>26.04.2022 № 99/2022/463765396</b>			
Кадастровый номер:		<b>78:36:0000000:4659</b>	

Номер точки	Координаты, м		Радиус, м	Средняя квадратическая погрешность определения координат характерных точек контура, м	Глубина, высота, м	
	X	Y			H1	H2
1	2	3	4	5	6	7
3886.10	113401.11	110375.71	данные отсутствуют	данные отсутствуют		
3886.11	113364.8	110481.51	данные отсутствуют	данные отсутствуют		
3886.12	113364.38	110482.72	данные отсутствуют	данные отсутствуют		
3886.13	113364.11	110483.56	данные отсутствуют	данные отсутствуют		
3886.14	113363.87	110484.23	данные отсутствуют	данные отсутствуют		
3886.15	113363.58	110485.13	данные отсутствуют	данные отсутствуют		
3886.16	113361.56	110488.19	данные отсутствуют	данные отсутствуют		
3886.17	113362.77	110488.9	данные отсутствуют	данные отсутствуют		
3886.18	113364.41	110489.86	данные отсутствуют	данные отсутствуют		
3887.1	113691.43	110943.55	данные отсутствуют	данные отсутствуют		
3887.2	113690.47	110943.74	данные отсутствуют	данные отсутствуют		
3887.3	113689.59	110938.3	данные отсутствуют	данные отсутствуют		
3887.4	113679.69	110935.51	данные отсутствуют	данные отсутствуют		
3887.5	113677.07	110922.35	данные отсутствуют	данные отсутствуют		

Государственный регистратор		ФГИС ЕГРН
полное наименование должности	подпись	инициалы, фамилия

М.П.



**Описание местоположения объекта недвижимости**

<b>Сооружение</b>			
вид объекта недвижимости			
Лист № __ Раздела <b>5.1</b>	Всего листов раздела <b>5.1</b> : __	Всего разделов: __	Всего листов выписки: __
<b>26.04.2022 № 99/2022/463765396</b>			
Кадастровый номер:		<b>78:36:0000000:4659</b>	

Номер точки	Координаты, м		Радиус, м	Средняя квадратическая погрешность определения координат характерных точек контура, м	Глубина, высота, м	
	X	Y			H1	H2
1	2	3	4	5	6	7
3888.1	113510.19	110929.1	данные отсутствуют	данные отсутствуют		
3888.2	113564.27	110918.54	данные отсутствуют	данные отсутствуют		
3888.3	113564.43	110919.27	данные отсутствуют	данные отсутствуют		
3888.4	113569.05	110941.68	данные отсутствуют	данные отсутствуют		
3888.5	113559.96	110968.11	данные отсутствуют	данные отсутствуют		
3888.6	113566.1	110996.65	данные отсутствуют	данные отсутствуют		
3888.7	113567.98	111005.36	данные отсутствуют	данные отсутствуют		
3888.8	113568.98	111007.16	данные отсутствуют	данные отсутствуют		
3888.9	113569.27	111007.68	данные отсутствуют	данные отсутствуют		
3888.10	113578.16	111024.1	данные отсутствуют	данные отсутствуют		
3888.11	113578.84	111027.21	данные отсутствуют	данные отсутствуют		
3888.12	113579.54	111027.06	данные отсутствуют	данные отсутствуют		
3889.1	113661.32	110804.72	данные отсутствуют	данные отсутствуют		
3889.2	113659.86	110805.05	данные отсутствуют	данные отсутствуют		

Государственный регистратор		ФГИС ЕГРН
полное наименование должности	подпись	инициалы, фамилия

М.П.



**Описание местоположения объекта недвижимости**

<b>Сооружение</b>			
вид объекта недвижимости			
Лист № __ Раздела <b>5.1</b>	Всего листов раздела <b>5.1</b> : __	Всего разделов: __	Всего листов выписки: __
<b>26.04.2022 № 99/2022/463765396</b>			
Кадастровый номер:		<b>78:36:0000000:4659</b>	

Номер точки	Координаты, м		Радиус, м	Средняя квадратическая погрешность определения координат характерных точек контура, м	Глубина, высота, м	
	X	Y			H1	H2
1	2	3	4	5	6	7
3889.3	113663.97	110823.18	данные отсутствуют	данные отсутствуют		
3889.4	113664.13	110823.9	данные отсутствуют	данные отсутствуют		
3889.5	113664.29	110824.63	данные отсутствуют	данные отсутствуют		
3889.6	113679.91	110895.5	данные отсутствуют	данные отсутствуют		
3889.7	113673.09	110897.19	данные отсутствуют	данные отсутствуют		
3889.8	113672.15	110897.42	данные отсутствуют	данные отсутствуют		
3890.1	113627.66	110319.5	данные отсутствуют	данные отсутствуют		
3890.2	113626.71	110319.84	данные отсутствуют	данные отсутствуют		
3890.3	113596.19	110331.37	данные отсутствуют	данные отсутствуют		
3890.4	113592.35	110332.77	данные отсутствуют	данные отсутствуют		
3890.5	113591.9	110332.93	данные отсутствуют	данные отсутствуют		
3890.6	113577.06	110338.37	данные отсутствуют	данные отсутствуют		
3891.1	113508.68	111144.39	данные отсутствуют	данные отсутствуют		
3891.2	113506.56	111134.04	данные отсутствуют	данные отсутствуют		

Государственный регистратор		ФГИС ЕГРН
полное наименование должности	подпись	инициалы, фамилия

М.П.





**Описание местоположения объекта недвижимости**

<b>Сооружение</b>			
вид объекта недвижимости			
Лист № __ Раздела <b>5.1</b>	Всего листов раздела <b>5.1</b> : __	Всего разделов: __	Всего листов выписки: __
<b>26.04.2022 № 99/2022/463765396</b>			
Кадастровый номер:		<b>78:36:0000000:4659</b>	

Номер точки	Координаты, м		Радиус, м	Средняя квадратическая погрешность определения координат характерных точек контура, м	Глубина, высота, м	
	X	Y			H1	H2
1	2	3	4	5	6	7
3891.3	113457	111144.72	данные отсутствуют	данные отсутствуют		
3891.4	113456.33	111144.88	данные отсутствуют	данные отсутствуют		
3891.5	113435.19	111046.78	данные отсутствуют	данные отсутствуют		
3891.6	113434.52	111046.93	данные отсутствуют	данные отсутствуют		
3891.7	113433.73	111047.1	данные отсутствуют	данные отсутствуют		
3892.1	113273.53	110828.98	данные отсутствуют	данные отсутствуют		
3892.2	113275.92	110828.07	данные отсутствуют	данные отсутствуют		
3892.3	113269.32	110809.96	данные отсутствуют	данные отсутствуют		
3892.4	113275.57	110802.16	данные отсутствуют	данные отсутствуют		
3892.5	113298.81	110794.38	данные отсутствуют	данные отсутствуют		
3892.6	113308.87	110801.27	данные отсутствуют	данные отсутствуют		
3892.7	113309.87	110804.29	данные отсутствуют	данные отсутствуют		
3893.1	113735.46	110619.3	данные отсутствуют	данные отсутствуют		
3893.2	113734.75	110619.56	данные отсутствуют	данные отсутствуют		

Государственный регистратор		ФГИС ЕГРН
полное наименование должности	подпись	инициалы, фамилия

М.П.



**Описание местоположения объекта недвижимости**

<b>Сооружение</b>			
вид объекта недвижимости			
Лист № __ Раздела <b>5.1</b>	Всего листов раздела <b>5.1</b> : __	Всего разделов: __	Всего листов выписки: __
<b>26.04.2022 № 99/2022/463765396</b>			
Кадастровый номер:		<b>78:36:0000000:4659</b>	

Номер точки	Координаты, м		Радиус, м	Средняя квадратическая погрешность определения координат характерных точек контура, м	Глубина, высота, м	
	X	Y			H1	H2
1	2	3	4	5	6	7
3893.3	113734.37	110618.52	данные отсутствуют	данные отсутствуют		
3893.4	113734.16	110617.97	данные отсутствуют	данные отсутствуют		
3893.5	113733.83	110617.1	данные отсутствуют	данные отсутствуют		
3893.6	113732.47	110617.58	данные отсутствуют	данные отсутствуют		
3893.7	113735.24	110625.15	данные отсутствуют	данные отсутствуют		
3893.8	113731.92	110626.31	данные отсутствуют	данные отсутствуют		
3893.9	113702.74	110636.56	данные отсутствуют	данные отсутствуют		
3893.10	113666.13	110535.3	данные отсутствуют	данные отсутствуют		
3893.11	113667.06	110534.92	данные отсутствуют	данные отсутствуют		
3894.1	113666.13	110535.3	данные отсутствуют	данные отсутствуют		
3894.2	113665.42	110533.31	данные отсутствуют	данные отсутствуют		
3894.3	113666.64	110530.75	данные отсутствуют	данные отсутствуют		
3894.4	113662.29	110519.48	данные отсутствуют	данные отсутствуют		
3895.1	113734.16	110617.97	данные отсутствуют	данные отсутствуют		

Государственный регистратор		ФГИС ЕГРН
полное наименование должности	подпись	инициалы, фамилия

М.П.



**Описание местоположения объекта недвижимости**

<b>Сооружение</b>			
вид объекта недвижимости			
Лист № __ Раздела <b>5.1</b>	Всего листов раздела <b>5.1</b> : __	Всего разделов: __	Всего листов выписки: __
<b>26.04.2022 № 99/2022/463765396</b>			
Кадастровый номер:		<b>78:36:0000000:4659</b>	

Номер точки	Координаты, м		Радиус, м	Средняя квадратическая погрешность определения координат характерных точек контура, м	Глубина, высота, м	
	X	Y			H1	H2
1	2	3	4	5	6	7
3895.2	113734.87	110617.71	данные отсутствуют	данные отсутствуют		
3896.1	113734.75	110619.56	данные отсутствуют	данные отсутствуют		
3896.2	113752.32	110667.53	данные отсутствуют	данные отсутствуют		
3896.3	113753.01	110667.28	данные отсутствуют	данные отсутствуют		
3897.1	113755.59	110676.5	данные отсутствуют	данные отсутствуют		
3897.2	113765.87	110706.02	данные отсутствуют	данные отсутствуют		
3897.3	113764.64	110706.45	данные отсутствуют	данные отсутствуют		
3898.1	113765.87	110706.02	данные отсутствуют	данные отсутствуют		
3898.2	113770.88	110720.42	данные отсутствуют	данные отсутствуют		
3898.3	113747.56	110729.09	данные отсутствуют	данные отсутствуют		
3898.4	113746.9	110745.29	данные отсутствуют	данные отсутствуют		
3898.5	113737.1	110753.04	данные отсутствуют	данные отсутствуют		
3898.6	113726.03	110756.05	данные отсутствуют	данные отсутствуют		
3898.7	113726.27	110756.98	данные отсутствуют	данные отсутствуют		

Государственный регистратор		ФГИС ЕГРН
полное наименование должности	подпись	инициалы, фамилия

М.П.



**Описание местоположения объекта недвижимости**

<b>Сооружение</b>			
вид объекта недвижимости			
Лист № __ Раздела <b>5.1</b>	Всего листов раздела <b>5.1</b> : __	Всего разделов: __	Всего листов выписки: __
<b>26.04.2022 № 99/2022/463765396</b>			
Кадастровый номер:		<b>78:36:0000000:4659</b>	

Номер точки	Координаты, м		Радиус, м	Средняя квадратическая погрешность определения координат характерных точек контура, м	Глубина, высота, м	
	X	Y			H1	H2
1	2	3	4	5	6	7
3899.1	113731.92	110626.31	данные отсутствуют	данные отсутствуют		
3899.2	113731.56	110625.28	данные отсутствуют	данные отсутствуют		
3900.1	113752.89	110669.12	данные отсутствуют	данные отсутствуют		
3900.2	113752.58	110668.26	данные отсутствуют	данные отсутствуют		
3900.3	113752.32	110667.53	данные отсутствуют	данные отсутствуют		
3901.1	113681.38	110721.8	данные отсутствуют	данные отсутствуют		
3901.2	113680.83	110722.01	данные отсутствуют	данные отсутствуют		
3901.3	113683.62	110730.59	данные отсутствуют	данные отсутствуют		
3901.4	113690.74	110765.58	данные отсутствуют	данные отсутствуют		
3901.5	113692.17	110765.24	данные отсутствуют	данные отсутствуют		
3901.6	113726.03	110756.05	данные отсутствуют	данные отсутствуют		
3902.1	113424.04	110624.84	данные отсутствуют	данные отсутствуют		
3902.2	113451.54	110597.01	данные отсутствуют	данные отсутствуют		
3902.3	113475.22	110588.41	данные отсутствуют	данные отсутствуют		

Государственный регистратор		ФГИС ЕГРН
полное наименование должности	подпись	инициалы, фамилия

М.П.



**Описание местоположения объекта недвижимости**

<b>Сооружение</b>			
вид объекта недвижимости			
Лист № __ Раздела <b>5.1</b>	Всего листов раздела <b>5.1</b> : __	Всего разделов: __	Всего листов выписки: __
<b>26.04.2022 № 99/2022/463765396</b>			
Кадастровый номер:		<b>78:36:0000000:4659</b>	

Номер точки	Координаты, м		Радиус, м	Средняя квадратическая погрешность определения координат характерных точек контура, м	Глубина, высота, м	
	X	Y			H1	H2
1	2	3	4	5	6	7
3902.4	113476.62	110587.89	данные отсутствуют	данные отсутствуют		
3902.5	113477.23	110587.66	данные отсутствуют	данные отсутствуют		
3902.6	113478.24	110587.32	данные отсутствуют	данные отсутствуют		
3902.7	113610.38	110539.08	данные отсутствуют	данные отсутствуют		
3902.8	113610.76	110540.12	данные отсутствуют	данные отсутствуют		
3902.9	113652.88	110655.88	данные отсутствуют	данные отсутствуют		
3902.10	113653.74	110655.52	данные отсутствуют	данные отсутствуют		
3903.1	113652.88	110655.88	данные отсутствуют	данные отсутствуют		
3903.2	113680.34	110720.64	данные отсутствуют	данные отсутствуют		
3903.3	113680.92	110720.45	данные отсутствуют	данные отсутствуют		
3904.1	113680.83	110722.01	данные отсутствуют	данные отсутствуют		
3904.2	113680.54	110721.21	данные отсутствуют	данные отсутствуют		
3904.3	113680.34	110720.64	данные отсутствуют	данные отсутствуют		
3905.1	113364.38	110482.72	данные отсутствуют	данные отсутствуют		

Государственный регистратор		ФГИС ЕГРН
полное наименование должности	подпись	инициалы, фамилия

М.П.



**Описание местоположения объекта недвижимости**

<b>Сооружение</b>			
вид объекта недвижимости			
Лист № __ Раздела <b>5.1</b>	Всего листов раздела <b>5.1</b> : __	Всего разделов: __	Всего листов выписки: __
<b>26.04.2022 № 99/2022/463765396</b>			
Кадастровый номер:		<b>78:36:0000000:4659</b>	

Номер точки	Координаты, м		Радиус, м	Средняя квадратическая погрешность определения координат характерных точек контура, м	Глубина, высота, м	
	X	Y			H1	H2
1	2	3	4	5	6	7
3905.2	113365.71	110483.18	данные отсутствуют	данные отсутствуют		
3905.3	113419.46	110497.93	данные отсутствуют	данные отсутствуют		
3905.4	113420.29	110498.16	данные отсутствуют	данные отсутствуют		
3905.5	113426.21	110475.74	данные отсутствуют	данные отсутствуют		
3905.6	113432.13	110460.83	данные отсутствуют	данные отсутствуют		
3906.1	113363.31	110647.25	данные отсутствуют	данные отсутствуют		
3906.2	113370.58	110667.32	данные отсутствуют	данные отсутствуют		
3906.3	113377.47	110673.88	данные отсутствуют	данные отсутствуют		
3906.4	113378.03	110674.39	данные отсутствуют	данные отсутствуют		
3906.5	113338.75	110717.74	данные отсутствуют	данные отсутствуют		
3906.6	113337.65	110717.73	данные отсутствуют	данные отсутствуют		
3906.7	113336.4	110717.72	данные отсутствуют	данные отсутствуют		
3906.8	113336.36	110718.75	данные отсутствуют	данные отсутствуют		
3906.9	113336.22	110722.01	данные отсутствуют	данные отсутствуют		

Государственный регистратор		ФГИС ЕГРН
полное наименование должности	подпись	инициалы, фамилия

М.П.



**Описание местоположения объекта недвижимости**

<b>Сооружение</b>			
вид объекта недвижимости			
Лист № __ Раздела <b>5.1</b>	Всего листов раздела <b>5.1</b> : __	Всего разделов: __	Всего листов выписки: __
<b>26.04.2022 № 99/2022/463765396</b>			
Кадастровый номер:		<b>78:36:0000000:4659</b>	

Номер точки	Координаты, м		Радиус, м	Средняя квадратическая погрешность определения координат характерных точек контура, м	Глубина, высота, м	
	X	Y			H1	H2
1	2	3	4	5	6	7
3906.10	113364.12	110802.61	данные отсутствуют	данные отсутствуют		
3906.11	113363.44	110802.84	данные отсутствуют	данные отсутствуют		
3906.12	113320.43	110816.05	данные отсутствуют	данные отсутствуют		
3906.13	113320.12	110814.96	данные отсутствуют	данные отсутствуют		
3907.1	113578.84	111027.21	данные отсутствуют	данные отсутствуют		
3907.2	113582.99	111045.91	данные отсутствуют	данные отсутствуют		
3907.3	113583.13	111046.49	данные отсутствуют	данные отсутствуют		
3908.1	113690.74	110765.58	данные отсутствуют	данные отсутствуют		
3908.2	113659.23	110772.59	данные отсутствуют	данные отсутствуют		
3908.3	113654.28	110780.56	данные отсутствуют	данные отсутствуют		
3908.4	113659.86	110805.05	данные отсутствуют	данные отсутствуют		
3909.1	113459.78	111247.17	данные отсутствуют	данные отсутствуют		
3909.2	113459.86	111248.32	данные отсутствуют	данные отсутствуют		
3909.3	113459.86	111248.82	данные отсутствуют	данные отсутствуют		

Государственный регистратор		ФГИС ЕГРН
полное наименование должности	подпись	инициалы, фамилия

М.П.



**Описание местоположения объекта недвижимости**

<b>Сооружение</b>			
вид объекта недвижимости			
Лист № __ Раздела <b>5.1</b>	Всего листов раздела <b>5.1</b> : __	Всего разделов: __	Всего листов выписки: __
<b>26.04.2022 № 99/2022/463765396</b>			
Кадастровый номер:		<b>78:36:0000000:4659</b>	

Номер точки	Координаты, м		Радиус, м	Средняя квадратическая погрешность определения координат характерных точек контура, м	Глубина, высота, м	
	X	Y			H1	H2
1	2	3	4	5	6	7
3909.4	113477.57	111247.97	данные отсутствуют	данные отсутствуют		
3909.5	113478.01	111247.95	данные отсутствуют	данные отсутствуют		
3909.6	113478.22	111247.94	данные отсутствуют	данные отсутствуют		
3909.7	113517.8	111244.99	данные отсутствуют	данные отсутствуют		
3909.8	113517.69	111243.49	данные отсутствуют	данные отсутствуют		
3910.1	113527.69	111244.25	данные отсутствуют	данные отсутствуют		
3910.2	113517.8	111244.99	данные отсутствуют	данные отсутствуют		
3911.1	113566.28	111235.26	данные отсутствуют	данные отсутствуют		
3911.2	113566.3	111236	данные отсутствуют	данные отсутствуют		
3911.3	113566.34	111237.02	данные отсутствуют	данные отсутствуют		
3912.1	113601.72	111145.86	данные отсутствуют	данные отсутствуют		
3912.2	113591.44	111158.86	данные отсутствуют	данные отсутствуют		
3913.1	113669.68	111082.73	данные отсутствуют	данные отсутствуют		
3913.2	113667.73	111083.18	данные отсутствуют	данные отсутствуют		

Государственный регистратор		ФГИС ЕГРН
полное наименование должности	подпись	инициалы, фамилия

М.П.





**Описание местоположения объекта недвижимости**

<b>Сооружение</b>			
вид объекта недвижимости			
Лист № __ Раздела <b>5.1</b>	Всего листов раздела <b>5.1</b> : __	Всего разделов: __	Всего листов выписки: __
<b>26.04.2022 № 99/2022/463765396</b>			
Кадастровый номер:		<b>78:36:0000000:4659</b>	

Номер точки	Координаты, м		Радиус, м	Средняя квадратическая погрешность определения координат характерных точек контура, м	Глубина, высота, м	
	X	Y			H1	H2
1	2	3	4	5	6	7
3913.3	113626.9	111092.55	данные отсутствуют	данные отсутствуют		
3913.4	113628.43	111112.16	данные отсутствуют	данные отсутствуют		
3913.5	113625.47	111115.83	данные отсутствуют	данные отсутствуют		
3914.1	113729.2	111009.61	данные отсутствуют	данные отсутствуют		
3914.2	113733.04	111008.79	данные отсутствуют	данные отсутствуют		
3914.3	113741.31	111046.84	данные отсутствуют	данные отсутствуют		
3914.4	113726.1	111069.27	данные отсутствуют	данные отсутствуют		
3914.5	113721.89	111070.45	данные отсутствуют	данные отсутствуют		
3915.1	113690.47	110943.74	данные отсутствуют	данные отсутствуют		
3915.2	113691.3	110948.06	данные отсутствуют	данные отсутствуют		
3916.1	113564.27	110918.54	данные отсутствуют	данные отсутствуют		
3916.2	113566.79	110918.04	данные отсутствуют	данные отсутствуют		
3916.3	113567	110919.11	данные отсутствуют	данные отсутствуют		
3917.1	113654.63	110900.9	данные отсутствуют	данные отсутствуют		

Государственный регистратор		ФГИС ЕГРН
полное наименование должности	подпись	инициалы, фамилия

М.П.



**Описание местоположения объекта недвижимости**

<b>Сооружение</b>			
вид объекта недвижимости			
Лист № __ Раздела <b>5.1</b>	Всего листов раздела <b>5.1</b> : __	Всего разделов: __	Всего листов выписки: __
<b>26.04.2022 № 99/2022/463765396</b>			
Кадастровый номер:		<b>78:36:0000000:4659</b>	

Номер точки	Координаты, м		Радиус, м	Средняя квадратическая погрешность определения координат характерных точек контура, м	Глубина, высота, м	
	X	Y			H1	H2
1	2	3	4	5	6	7
3917.2	113566.79	110918.04	данные отсутствуют	данные отсутствуют		
3918.1	113376.7	111079.73	данные отсутствуют	данные отсутствуют		
3918.2	113366.15	111081.45	данные отсутствуют	данные отсутствуют		
3919.1	113411.33	110948.43	данные отсутствуют	данные отсутствуют		
3919.2	113410.59	110948.58	данные отсутствуют	данные отсутствуют		
3919.3	113408.63	110948.83	данные отсутствуют	данные отсутствуют		
3919.4	113400.05	110950.61	данные отсутствуют	данные отсутствуют		
3919.5	113397.98	110951.15	данные отсутствуют	данные отсутствуют		
3919.6	113398.07	110951.64	данные отсутствуют	данные отсутствуют		
3919.7	113398.37	110953.1	данные отсутствуют	данные отсутствуют		
3920.1	113374.7	110955.9	данные отсутствуют	данные отсутствуют		
3920.2	113397.98	110951.15	данные отсутствуют	данные отсутствуют		
3921.1	113301.27	111097.41	данные отсутствуют	данные отсутствуют		
3921.2	113320.7	111154.56	данные отсутствуют	данные отсутствуют		

Государственный регистратор		ФГИС ЕГРН
полное наименование должности	подпись	инициалы, фамилия

М.П.



**Описание местоположения объекта недвижимости**

<b>Сооружение</b>			
вид объекта недвижимости			
Лист № __ Раздела <b>5.1</b>	Всего листов раздела <b>5.1</b> : __	Всего разделов: __	Всего листов выписки: __
<b>26.04.2022 № 99/2022/463765396</b>			
Кадастровый номер:		<b>78:36:0000000:4659</b>	

Номер точки	Координаты, м		Радиус, м	Средняя квадратическая погрешность определения координат характерных точек контура, м	Глубина, высота, м	
	X	Y			H1	H2
1	2	3	4	5	6	7
3921.3	113320.2	111154.71	данные отсутствуют	данные отсутствуют		
3921.4	113319.71	111154.86	данные отсутствуют	данные отсутствуют		
3922.1	113274.36	111018.97	данные отсутствуют	данные отсутствуют		
3922.2	113263.26	110980.6	данные отсутствуют	данные отсутствуют		
3923.1	113278.69	111031.25	данные отсутствуют	данные отсутствуют		
3923.2	113278.37	111030.35	данные отсутствуют	данные отсутствуют		
3923.3	113278.18	111029.81	данные отсутствуют	данные отсутствуют		
3924.1	113343.87	111223.2	данные отсутствуют	данные отсутствуют		
3924.2	113323.39	111163.52	данные отсутствуют	данные отсутствуют		
3925.1	113322.92	111162.03	данные отсутствуют	данные отсутствуют		
3925.2	113320.7	111154.56	данные отсутствуют	данные отсутствуют		
3926.1	113344.4	111224.74	данные отсутствуют	данные отсутствуют		
3926.2	113355.01	111255.63	данные отсутствуют	данные отсутствуют		
3926.3	113365.18	111254.58	данные отсутствуют	данные отсутствуют		

Государственный регистратор		ФГИС ЕГРН
полное наименование должности	подпись	инициалы, фамилия

М.П.



**Описание местоположения объекта недвижимости**

<b>Сооружение</b>			
вид объекта недвижимости			
Лист № __ Раздела <b>5.1</b>	Всего листов раздела <b>5.1</b> : __	Всего разделов: __	Всего листов выписки: __
<b>26.04.2022 № 99/2022/463765396</b>			
Кадастровый номер:		<b>78:36:0000000:4659</b>	

Номер точки	Координаты, м		Радиус, м	Средняя квадратическая погрешность определения координат характерных точек контура, м	Глубина, высота, м	
	X	Y			H1	H2
1	2	3	4	5	6	7
3926.4	113365.13	111254.08	данные отсутствуют	данные отсутствуют		
3926.5	113365.03	111253.1	данные отсутствуют	данные отсутствуют		
3927.1	106772.12	113545.33	данные отсутствуют	данные отсутствуют		
3927.2	106771.63	113545.5	данные отсутствуют	данные отсутствуют		
3928.1	108233.61	114804.17	данные отсутствуют	данные отсутствуют		
3928.2	108224.39	114831.06	данные отсутствуют	данные отсутствуют		
3928.3	108200.27	114823.38	данные отсутствуют	данные отсутствуют		
3928.4	108201.71	114819.79	данные отсутствуют	данные отсутствуют		
3929.1	106461.15	115530.68	данные отсутствуют	данные отсутствуют		
3929.2	106461.64	115529.68	данные отсутствуют	данные отсутствуют		
3929.3	106462.2	115528.63	данные отсутствуют	данные отсутствуют		
3930.1	105313.3	116373.14	данные отсутствуют	данные отсутствуют		
3930.2	105312.69	116374.81	данные отсутствуют	данные отсутствуют		
3931.1	109062.51	117001.32	данные отсутствуют	данные отсутствуют		

Государственный регистратор		ФГИС ЕГРН
полное наименование должности	подпись	инициалы, фамилия

М.П.



**Описание местоположения объекта недвижимости**

<b>Сооружение</b>			
вид объекта недвижимости			
Лист № __ Раздела <b>5.1</b>	Всего листов раздела <b>5.1</b> : __	Всего разделов: __	Всего листов выписки: __
<b>26.04.2022 № 99/2022/463765396</b>			
Кадастровый номер:		<b>78:36:0000000:4659</b>	

Номер точки	Координаты, м		Радиус, м	Средняя квадратическая погрешность определения координат характерных точек контура, м	Глубина, высота, м	
	X	Y			H1	H2
1	2	3	4	5	6	7
3931.2	109062.34	117001.58	данные отсутствуют	данные отсутствуют		
3932.1	110251.45	108105.52	данные отсутствуют	данные отсутствуют		
3932.2	110251.51	108106.07	данные отсутствуют	данные отсутствуют		
3932.3	110252.48	108105.87	данные отсутствуют	данные отсутствуют		
3933.1	111313.51	111293.66	данные отсутствуют	данные отсутствуют		
3933.2	111317.74	111311.5	данные отсутствуют	данные отсутствуют		
3934.1	113681.4	110001.12	данные отсутствуют	данные отсутствуют		
3934.2	113683.67	110005.22	данные отсутствуют	данные отсутствуют		
3934.3	113691.58	110026.2	данные отсутствуют	данные отсутствуют		
3935.1	113699.46	110131.94	данные отсутствуют	данные отсутствуют		
3935.2	113708.87	110128.47	данные отсутствуют	данные отсутствуют		
3935.3	113711.04	110127.54	данные отсутствуют	данные отсутствуют		
3935.4	113731.31	110120.52	данные отсутствуют	данные отсутствуют		
3936.1	109774.73	109199.46	данные отсутствуют	данные отсутствуют		

Государственный регистратор		ФГИС ЕГРН
полное наименование должности	подпись	инициалы, фамилия

М.П.



**Описание местоположения объекта недвижимости**

<b>Сооружение</b>			
вид объекта недвижимости			
Лист № __ Раздела <b>5.1</b>	Всего листов раздела <b>5.1</b> : __	Всего разделов: __	Всего листов выписки: __
<b>26.04.2022 № 99/2022/463765396</b>			
Кадастровый номер:		<b>78:36:0000000:4659</b>	

Номер точки	Координаты, м		Радиус, м	Средняя квадратическая погрешность определения координат характерных точек контура, м	Глубина, высота, м	
	X	Y			H1	H2
1	2	3	4	5	6	7
3936.2	109774.51	109199.42	данные отсутствуют	данные отсутствуют		
3937.1	110701.91	109623.92	данные отсутствуют	данные отсутствуют		
3937.2	110702.19	109624.41	данные отсутствуют	данные отсутствуют		
3938.1	110526.58	109914.95	данные отсутствуют	данные отсутствуют		
3938.2	110526.44	109914.8	данные отсутствуют	данные отсутствуют		
3939.1	106649.78	112772.91	данные отсутствуют	данные отсутствуют		
3939.2	106651.01	112758.09	данные отсутствуют	данные отсутствуют		
3940.1	106749.91	113253.91	данные отсутствуют	данные отсутствуют		
3940.2	106745.23	113241.33	данные отсутствуют	данные отсутствуют		
3940.3	106746.74	113232.03	данные отсутствуют	данные отсутствуют		
3940.4	106743.08	113219.56	данные отсутствуют	данные отсутствуют		
3940.5	106739.82	113220.76	данные отсутствуют	данные отсутствуют		
3941.1	107871.94	113391.15	данные отсутствуют	данные отсутствуют		
3941.2	107873.13	113391.65	данные отсутствуют	данные отсутствуют		

Государственный регистратор		ФГИС ЕГРН
полное наименование должности	подпись	инициалы, фамилия

М.П.



**Описание местоположения объекта недвижимости**

<b>Сооружение</b>			
вид объекта недвижимости			
Лист № __ Раздела <b>5.1</b>	Всего листов раздела <b>5.1</b> : __	Всего разделов: __	Всего листов выписки: __
<b>26.04.2022 № 99/2022/463765396</b>			
Кадастровый номер:		<b>78:36:0000000:4659</b>	

Номер точки	Координаты, м		Радиус, м	Средняя квадратическая погрешность определения координат характерных точек контура, м	Глубина, высота, м	
	X	Y			H1	H2
1	2	3	4	5	6	7
3941.3	107904.63	113403.05	данные отсутствуют	данные отсутствуют		
3942.1	107873.01	113388.37	данные отсутствуют	данные отсутствуют		
3942.2	107873.92	113388.78	данные отсутствуют	данные отсутствуют		
3942.3	107905.8	113401.02	данные отсутствуют	данные отсутствуют		
3943.1	106628.92	113793.01	данные отсутствуют	данные отсутствуют		
3943.2	106628.59	113793.22	данные отсутствуют	данные отсутствуют		
3944.1	105802.05	114532.55	данные отсутствуют	данные отсутствуют		
3944.2	105786.52	114533.07	данные отсутствуют	данные отсутствуют		
3944.3	105782.68	114531.4	данные отсутствуют	данные отсутствуют		
3945.1	106358.24	115071.63	данные отсутствуют	данные отсутствуют		
3945.2	106358.53	115072.36	данные отсутствуют	данные отсутствуют		
3945.3	106359	115073.29	данные отсутствуют	данные отсутствуют		
3946.1	106540.1	114800.73	данные отсутствуют	данные отсутствуют		
3946.2	106539.64	114800.49	данные отсутствуют	данные отсутствуют		

Государственный регистратор		ФГИС ЕГРН
полное наименование должности	подпись	инициалы, фамилия

М.П.



**Описание местоположения объекта недвижимости**

<b>Сооружение</b>			
вид объекта недвижимости			
Лист № __ Раздела <b>5.1</b>	Всего листов раздела <b>5.1</b> : __	Всего разделов: __	Всего листов выписки: __
<b>26.04.2022 № 99/2022/463765396</b>			
Кадастровый номер:		<b>78:36:0000000:4659</b>	

Номер точки	Координаты, м		Радиус, м	Средняя квадратическая погрешность определения координат характерных точек контура, м	Глубина, высота, м	
	X	Y			H1	H2
1	2	3	4	5	6	7
3946.3	106538.89	114800.18	данные отсутствуют	данные отсутствуют		
3947.1	106735.29	114439.01	данные отсутствуют	данные отсутствуют		
3947.2	106727.25	114436	данные отсутствуют	данные отсутствуют		
3947.3	106726.71	114435.8	данные отсутствуют	данные отсутствуют		
3948.1	106735.8	114437.2	данные отсутствуют	данные отсутствуют		
3948.2	106730.16	114435.15	данные отсутствуют	данные отсутствуют		
3948.3	106729.49	114434.82	данные отсутствуют	данные отсутствуют		
3949.1	106399.03	114457.33	данные отсутствуют	данные отсутствуют		
3949.2	106398.63	114458.14	данные отсутствуют	данные отсутствуют		
3949.3	106398.38	114458.89	данные отсутствуют	данные отсутствуют		
3950.1	104830.21	115170.44	данные отсутствуют	данные отсутствуют		
3950.2	104798.59	115173.78	данные отсутствуют	данные отсутствуют		
3950.3	104799.51	115185.33	данные отсутствуют	данные отсутствуют		
3951.1	104799.03	115104.1	данные отсутствуют	данные отсутствуют		

Государственный регистратор		ФГИС ЕГРН
полное наименование должности	подпись	инициалы, фамилия

М.П.





**Описание местоположения объекта недвижимости**

<b>Сооружение</b>			
вид объекта недвижимости			
Лист № __ Раздела <b>5.1</b>	Всего листов раздела <b>5.1</b> : __	Всего разделов: __	Всего листов выписки: __
<b>26.04.2022 № 99/2022/463765396</b>			
Кадастровый номер:		<b>78:36:0000000:4659</b>	

Номер точки	Координаты, м		Радиус, м	Средняя квадратическая погрешность определения координат характерных точек контура, м	Глубина, высота, м	
	X	Y			H1	H2
1	2	3	4	5	6	7
3951.2	104812.58	115103.76	данные отсутствуют	данные отсутствуют		
3952.1	105312.67	114413.85	данные отсутствуют	данные отсутствуют		
3952.2	105312.39	114412.77	данные отсутствуют	данные отсутствуют		
3953.1	105284.93	114368.64	данные отсутствуют	данные отсутствуют		
3953.2	105284.79	114369.77	данные отсутствуют	данные отсутствуют		
3953.3	105285.16	114370.99	данные отсутствуют	данные отсутствуют		
3954.1	106195.56	115653.94	данные отсутствуют	данные отсутствуют		
3954.2	106196.24	115654.32	данные отсутствуют	данные отсутствуют		
3954.3	106197.12	115654.59	данные отсутствуют	данные отсутствуют		
3955.1	106475.4	114808.82	данные отсутствуют	данные отсутствуют		
3955.2	106484.7	114812.06	данные отсутствуют	данные отсутствуют		
3955.3	106486.05	114812.5	данные отсутствуют	данные отсутствуют		
3956.1	106527.64	114853.85	данные отсутствуют	данные отсутствуют		
3956.2	106524.52	114852.34	данные отсутствуют	данные отсутствуют		

Государственный регистратор		ФГИС ЕГРН
полное наименование должности	подпись	инициалы, фамилия

М.П.



**Описание местоположения объекта недвижимости**

<b>Сооружение</b>			
вид объекта недвижимости			
Лист № __ Раздела <b>5.1</b>	Всего листов раздела <b>5.1</b> : __	Всего разделов: __	Всего листов выписки: __
<b>26.04.2022 № 99/2022/463765396</b>			
Кадастровый номер:		<b>78:36:0000000:4659</b>	

Номер точки	Координаты, м		Радиус, м	Средняя квадратическая погрешность определения координат характерных точек контура, м	Глубина, высота, м	
	X	Y			H1	H2
1	2	3	4	5	6	7
3956.3	106523.54	114851.87	данные отсутствуют	данные отсутствуют		
3956.4	106489.57	114838.62	данные отсутствуют	данные отсутствуют		
3957.1	106523.54	114851.87	данные отсутствуют	данные отсутствуют		
3957.2	106523.88	114851.1	данные отсутствуют	данные отсутствуют		
3957.3	106529.88	114836.54	данные отсутствуют	данные отсутствуют		
3958.1	106500.94	114821.24	данные отсутствуют	данные отсутствуют		
3958.2	106497.02	114819.73	данные отсутствуют	данные отсутствуют		
3958.3	106489.68	114838.34	данные отсутствуют	данные отсутствуют		
3958.4	106489.57	114838.62	данные отсутствуют	данные отсутствуют		
3958.5	106477.52	114833.6	данные отсутствуют	данные отсутствуют		
3958.6	106478.12	114832.75	данные отсутствуют	данные отсутствуют		
3958.7	106486.05	114812.5	данные отсутствуют	данные отсутствуют		
3958.8	106494.29	114791.1	данные отсутствуют	данные отсутствуют		
3959.1	106081.93	114433.64	данные отсутствуют	данные отсутствуют		

Государственный регистратор		ФГИС ЕГРН
полное наименование должности	подпись	инициалы, фамилия

М.П.



**Описание местоположения объекта недвижимости**

<b>Сооружение</b>			
вид объекта недвижимости			
Лист № __ Раздела <b>5.1</b>	Всего листов раздела <b>5.1</b> : __	Всего разделов: __	Всего листов выписки: __
<b>26.04.2022 № 99/2022/463765396</b>			
Кадастровый номер:		<b>78:36:0000000:4659</b>	

Номер точки	Координаты, м		Радиус, м	Средняя квадратическая погрешность определения координат характерных точек контура, м	Глубина, высота, м	
	X	Y			H1	H2
1	2	3	4	5	6	7
3959.2	106081.05	114433.26	данные отсутствуют	данные отсутствуют		
3959.3	106107.65	114374.02	данные отсутствуют	данные отсутствуют		
3959.4	106110.42	114375.18	данные отсутствуют	данные отсутствуют		
3959.5	106111.31	114374.53	данные отсутствуют	данные отсутствуют		
3959.6	106126.74	114338.78	данные отсутствуют	данные отсутствуют		
3959.7	106126.97	114338.26	данные отсутствуют	данные отсутствуют		
3959.8	106129.46	114332.55	данные отсутствуют	данные отсутствуют		
3959.9	106129.53	114332.3	данные отсутствуют	данные отсутствуют		
3959.10	106129.85	114331.38	данные отсутствуют	данные отсутствуют		
3959.11	106129.03	114331.06	данные отсутствуют	данные отсутствуют		
3960.1	106051.14	114533.05	данные отсутствуют	данные отсутствуют		
3960.2	106053.62	114526.96	данные отсутствуют	данные отсутствуют		
3961.1	106051.14	114533.05	данные отсутствуют	данные отсутствуют		
3961.2	106053.62	114526.96	данные отсутствуют	данные отсутствуют		

Государственный регистратор		ФГИС ЕГРН
полное наименование должности	подпись	инициалы, фамилия

М.П.



**Описание местоположения объекта недвижимости**

<b>Сооружение</b>			
вид объекта недвижимости			
Лист № __ Раздела <b>5.1</b>	Всего листов раздела <b>5.1</b> : __	Всего разделов: __	Всего листов выписки: __
<b>26.04.2022 № 99/2022/463765396</b>			
Кадастровый номер:		<b>78:36:0000000:4659</b>	

Номер точки	Координаты, м		Радиус, м	Средняя квадратическая погрешность определения координат характерных точек контура, м	Глубина, высота, м	
	X	Y			H1	H2
1	2	3	4	5	6	7
3962.1	106081.05	114433.26	данные отсутствуют	данные отсутствуют		
3962.2	106067.66	114466.73	данные отсутствуют	данные отсутствуют		
3962.3	106075.48	114469.82	данные отсутствуют	данные отсутствуют		
3962.4	106054.68	114524.36	данные отсутствуют	данные отсутствуют		
3962.5	106053.62	114526.96	данные отсутствуют	данные отсутствуют		
3962.6	106052.63	114526.55	данные отсутствуют	данные отсутствуют		
3962.7	106005.77	114508.03	данные отсутствуют	данные отсутствуют		
3962.8	105999.25	114510.86	данные отсутствуют	данные отсутствуют		
3962.9	105991.9	114529.46	данные отсутствуют	данные отсутствуют		
3962.10	105996.55	114531.29	данные отсутствуют	данные отсутствуют		
3963.1	106816.22	115652.27	данные отсутствуют	данные отсутствуют		
3963.2	106812.47	115661.11	данные отсутствуют	данные отсутствуют		
3964.1	106823.66	115633.28	данные отсутствуют	данные отсутствуют		
3964.2	106816.22	115652.27	данные отсутствуют	данные отсутствуют		

Государственный регистратор		ФГИС ЕГРН
полное наименование должности	подпись	инициалы, фамилия

М.П.



**Описание местоположения объекта недвижимости**

<b>Сооружение</b>			
вид объекта недвижимости			
Лист № __ Раздела <b>5.1</b>	Всего листов раздела <b>5.1</b> : __	Всего разделов: __	Всего листов выписки: __
<b>26.04.2022 № 99/2022/463765396</b>			
Кадастровый номер:		<b>78:36:0000000:4659</b>	

Номер точки	Координаты, м		Радиус, м	Средняя квадратическая погрешность определения координат характерных точек контура, м	Глубина, высота, м	
	X	Y			H1	H2
1	2	3	4	5	6	7
3965.1	106869.44	115516.19	данные отсутствуют	данные отсутствуют		
3965.2	106823.66	115633.28	данные отсутствуют	данные отсутствуют		
3966.1	106875.77	115501.5	данные отсутствуют	данные отсутствуют		
3966.2	106869.44	115516.19	данные отсутствуют	данные отсутствуют		
3967.1	106876.59	115499.41	данные отсутствуют	данные отсутствуют		
3967.2	106875.77	115501.5	данные отсутствуют	данные отсутствуют		
3968.1	106891.59	115461.16	данные отсутствуют	данные отсутствуют		
3968.2	106876.59	115499.41	данные отсутствуют	данные отсутствуют		
3969.1	106906.25	115423.68	данные отсутствуют	данные отсутствуют		
3969.2	106891.59	115461.16	данные отсутствуют	данные отсутствуют		
3970.1	106906.52	115423.07	данные отсутствуют	данные отсутствуют		
3970.2	106906.25	115423.68	данные отсутствуют	данные отсутствуют		
3971.1	106874.81	115409.52	данные отсутствуют	данные отсутствуют		
3971.2	106906.52	115423.07	данные отсутствуют	данные отсутствуют		

Государственный регистратор		ФГИС ЕГРН
полное наименование должности	подпись	инициалы, фамилия

М.П.



**Описание местоположения объекта недвижимости**

<b>Сооружение</b>			
вид объекта недвижимости			
Лист № __ Раздела <b>5.1</b>	Всего листов раздела <b>5.1</b> : __	Всего разделов: __	Всего листов выписки: __
<b>26.04.2022 № 99/2022/463765396</b>			
Кадастровый номер:		<b>78:36:0000000:4659</b>	

Номер точки	Координаты, м		Радиус, м	Средняя квадратическая погрешность определения координат характерных точек контура, м	Глубина, высота, м	
	X	Y			H1	H2
1	2	3	4	5	6	7
3972.1	106687.54	115886.21	данные отсутствуют	данные отсутствуют		
3972.2	106688.2	115886.44	данные отсутствуют	данные отсутствуют		
3973.1	106686.55	115885.87	данные отсутствуют	данные отсутствуют		
3973.2	106687.54	115886.21	данные отсутствуют	данные отсутствуют		
3974.1	106686.26	115886.61	данные отсутствуют	данные отсутствуют		
3974.2	106686.55	115885.87	данные отсутствуют	данные отсутствуют		
3975.1	106683.45	115885.57	данные отсутствуют	данные отсутствуют		
3975.2	106686.26	115886.61	данные отсутствуют	данные отсутствуют		
3976.1	106661.95	115880.91	данные отсутствуют	данные отсутствуют		
3976.2	106683.45	115885.57	данные отсутствуют	данные отсутствуют		
3977.1	106662.12	115880.44	данные отсутствуют	данные отсутствуют		
3977.2	106661.95	115880.91	данные отсутствуют	данные отсутствуют		
3978.1	106659.5	115879.47	данные отсутствуют	данные отсутствуют		
3978.2	106662.12	115880.44	данные отсутствуют	данные отсутствуют		

Государственный регистратор		ФГИС ЕГРН
полное наименование должности	подпись	инициалы, фамилия

М.П.



**Описание местоположения объекта недвижимости**

<b>Сооружение</b>			
вид объекта недвижимости			
Лист № __ Раздела <b>5.1</b>	Всего листов раздела <b>5.1</b> : __	Всего разделов: __	Всего листов выписки: __
<b>26.04.2022 № 99/2022/463765396</b>			
Кадастровый номер:		<b>78:36:0000000:4659</b>	

Номер точки	Координаты, м		Радиус, м	Средняя квадратическая погрешность определения координат характерных точек контура, м	Глубина, высота, м	
	X	Y			H1	H2
1	2	3	4	5	6	7
3979.1	106658.84	115879.23	данные отсутствуют	данные отсутствуют		
3979.2	106659.5	115879.47	данные отсутствуют	данные отсутствуют		
3980.1	106687.65	115883.79	данные отсутствуют	данные отсутствуют		
3980.2	106688.39	115884.08	данные отсутствуют	данные отсутствуют		
3981.1	106688.08	115882.67	данные отсутствуют	данные отсутствуют		
3981.2	106687.65	115883.79	данные отсутствуют	данные отсутствуют		
3982.1	106685.29	115881.58	данные отсутствуют	данные отсутствуют		
3982.2	106688.08	115882.67	данные отсутствуют	данные отсутствуют		
3983.1	106663.79	115876.93	данные отсутствуют	данные отсутствуют		
3983.2	106685.29	115881.58	данные отсутствуют	данные отсутствуют		
3984.1	106663.16	115878.61	данные отсутствуют	данные отсутствуют		
3984.2	106663.79	115876.93	данные отсутствуют	данные отсутствуют		
3985.1	109801.12	114582.18	данные отсутствуют	данные отсутствуют		
3985.2	109802.15	114583.84	данные отсутствуют	данные отсутствуют		

Государственный регистратор		ФГИС ЕГРН
полное наименование должности	подпись	инициалы, фамилия

М.П.



**Описание местоположения объекта недвижимости**

<b>Сооружение</b>			
вид объекта недвижимости			
Лист № __ Раздела <b>5.1</b>	Всего листов раздела <b>5.1</b> : __	Всего разделов: __	Всего листов выписки: __
<b>26.04.2022 № 99/2022/463765396</b>			
Кадастровый номер:		<b>78:36:0000000:4659</b>	

Номер точки	Координаты, м		Радиус, м	Средняя квадратическая погрешность определения координат характерных точек контура, м	Глубина, высота, м	
	X	Y			H1	H2
1	2	3	4	5	6	7
3986.1	109800.21	114580.71	данные отсутствуют	данные отсутствуют		
3986.2	109801.12	114582.18	данные отсутствуют	данные отсутствуют		
3987.1	109778.74	114534.17	данные отсутствуют	данные отсутствуют		
3987.2	109800.21	114580.71	данные отсутствуют	данные отсутствуют		
3988.1	109776.23	114524.95	данные отсутствуют	данные отсутствуют		
3988.2	109778.74	114534.17	данные отсутствуют	данные отсутствуют		
3989.1	109775.74	114523.11	данные отсутствуют	данные отсутствуют		
3989.2	109776.23	114524.95	данные отсутствуют	данные отсутствуют		
3990.1	109775.25	114521.2	данные отсутствуют	данные отсутствуют		
3990.2	109775.74	114523.11	данные отсутствуют	данные отсутствуют		
3991.1	109771.34	114505.76	данные отсутствуют	данные отсутствуют		
3991.2	109775.25	114521.2	данные отсутствуют	данные отсутствуют		
3992.1	109767.91	114492.74	данные отсутствуют	данные отсутствуют		
3992.2	109771.34	114505.76	данные отсутствуют	данные отсутствуют		

Государственный регистратор		ФГИС ЕГРН
полное наименование должности	подпись	инициалы, фамилия

М.П.





**Описание местоположения объекта недвижимости**

<b>Сооружение</b>			
вид объекта недвижимости			
Лист № __ Раздела <b>5.1</b>	Всего листов раздела <b>5.1</b> : __	Всего разделов: __	Всего листов выписки: __
<b>26.04.2022 № 99/2022/463765396</b>			
Кадастровый номер:		<b>78:36:0000000:4659</b>	

Номер точки	Координаты, м		Радиус, м	Средняя квадратическая погрешность определения координат характерных точек контура, м	Глубина, высота, м	
	X	Y			H1	H2
1	2	3	4	5	6	7
3993.1	109767.5	114490.6	данные отсутствуют	данные отсутствуют		
3993.2	109767.91	114492.74	данные отсутствуют	данные отсутствуют		
3994.1	109763.13	114463.87	данные отсутствуют	данные отсутствуют		
3994.2	109767.5	114490.6	данные отсутствуют	данные отсутствуют		
3995.1	107523.09	114280.33	данные отсутствуют	данные отсутствуют		
3995.2	107522.29	114280.02	данные отсутствуют	данные отсутствуют		
3996.1	111403.45	111570.47	данные отсутствуют	данные отсутствуют		
3996.2	111403.24	111569.15	данные отсутствуют	данные отсутствуют		
3997.1	111360.14	111577.17	данные отсутствуют	данные отсутствуют		
3997.2	111403.45	111570.47	данные отсутствуют	данные отсутствуют		
3998.1	111358.19	111574.72	данные отсутствуют	данные отсутствуют		
3998.2	111360.14	111577.17	данные отсутствуют	данные отсутствуют		
3999.1	111355.93	111575.07	данные отсутствуют	данные отсутствуют		
3999.2	111358.19	111574.72	данные отсутствуют	данные отсутствуют		

Государственный регистратор		ФГИС ЕГРН
полное наименование должности	подпись	инициалы, фамилия

М.П.



**Описание местоположения объекта недвижимости**

<b>Сооружение</b>			
вид объекта недвижимости			
Лист № __ Раздела <b>5.1</b>	Всего листов раздела <b>5.1</b> : __	Всего разделов: __	Всего листов выписки: __
<b>26.04.2022 № 99/2022/463765396</b>			
Кадастровый номер:		<b>78:36:0000000:4659</b>	

Номер точки	Координаты, м		Радиус, м	Средняя квадратическая погрешность определения координат характерных точек контура, м	Глубина, высота, м	
	X	Y			H1	H2
1	2	3	4	5	6	7
4000.1	111355.35	111575.16	данные отсутствуют	данные отсутствуют		
4000.2	111355.93	111575.07	данные отсутствуют	данные отсутствуют		
4001.1	108791.8	112873.06	данные отсутствуют	данные отсутствуют		
4001.2	108790.98	112873.58	данные отсутствуют	данные отсутствуют		
4002.1	108795.9	112870.5	данные отсутствуют	данные отсутствуют		
4002.2	108791.8	112873.06	данные отсутствуют	данные отсутствуют		
4003.1	108796.77	112869.96	данные отсутствуют	данные отсутствуют		
4003.2	108795.9	112870.5	данные отсутствуют	данные отсутствуют		
4004.1	108790.91	112871.38	данные отсутствуют	данные отсутствуют		
4004.2	108790.09	112871.93	данные отсутствуют	данные отсутствуют		
4005.1	108795.3	112868.43	данные отсутствуют	данные отсутствуют		
4005.2	108790.91	112871.38	данные отсутствуют	данные отсутствуют		
4006.1	108795.8	112868.09	данные отсутствуют	данные отсутствуют		
4006.2	108795.3	112868.43	данные отсутствуют	данные отсутствуют		

Государственный регистратор		ФГИС ЕГРН
полное наименование должности	подпись	инициалы, фамилия

М.П.



**Описание местоположения объекта недвижимости**

<b>Сооружение</b>			
вид объекта недвижимости			
Лист № __ Раздела <b>5.1</b>	Всего листов раздела <b>5.1</b> : __	Всего разделов: __	Всего листов выписки: __
<b>26.04.2022 № 99/2022/463765396</b>			
Кадастровый номер:		<b>78:36:0000000:4659</b>	

Номер точки	Координаты, м		Радиус, м	Средняя квадратическая погрешность определения координат характерных точек контура, м	Глубина, высота, м	
	X	Y			H1	H2
1	2	3	4	5	6	7
4007.1	107469.14	114261.61	данные отсутствуют	данные отсутствуют		
4007.2	107464.38	114260.06	данные отсутствуют	данные отсутствуют		
4008.1	106844.86	115398.24	данные отсутствуют	данные отсутствуют		
4008.2	106874.81	115409.52	данные отсутствуют	данные отсутствуют		
4009.1	106743.93	115361.3	данные отсутствуют	данные отсутствуют		
4009.2	106844.86	115398.24	данные отсутствуют	данные отсутствуют		
4010.1	106715.57	115383.29	данные отсутствуют	данные отсутствуют		
4010.2	106743.93	115361.3	данные отсутствуют	данные отсутствуют		
4011.1	106715.3	115383.49	данные отсутствуют	данные отсутствуют		
4011.2	106715.57	115383.29	данные отсутствуют	данные отсутствуют		
4012.1	106714.55	115384.06	данные отсутствуют	данные отсутствуют		
4012.2	106715.3	115383.49	данные отсутствуют	данные отсутствуют		
4013.1	106691.58	115402.4	данные отсутствуют	данные отсутствуют		
4013.2	106714.55	115384.06	данные отсутствуют	данные отсутствуют		

Государственный регистратор		ФГИС ЕГРН
полное наименование должности	подпись	инициалы, фамилия

М.П.



**Описание местоположения объекта недвижимости**

<b>Сооружение</b>			
вид объекта недвижимости			
Лист № __ Раздела <b>5.1</b>	Всего листов раздела <b>5.1</b> : __	Всего разделов: __	Всего листов выписки: __
<b>26.04.2022 № 99/2022/463765396</b>			
Кадастровый номер:		<b>78:36:0000000:4659</b>	

Номер точки	Координаты, м		Радиус, м	Средняя квадратическая погрешность определения координат характерных точек контура, м	Глубина, высота, м	
	X	Y			H1	H2
1	2	3	4	5	6	7
4014.1	106669.24	115419.99	данные отсутствуют	данные отсутствуют		
4014.2	106691.58	115402.4	данные отсутствуют	данные отсутствуют		
4015.1	106668.97	115420.19	данные отсутствуют	данные отсутствуют		
4015.2	106669.24	115419.99	данные отсутствуют	данные отсутствуют		
4016.1	106634.87	115445.78	данные отсутствуют	данные отсутствуют		
4016.2	106668.97	115420.19	данные отсутствуют	данные отсутствуют		
4017.1	106634.31	115446.19	данные отсутствуют	данные отсутствуют		
4017.2	106634.87	115445.78	данные отсутствуют	данные отсутствуют		
4018.1	106633.6	115446.67	данные отсутствуют	данные отсутствуют		
4018.2	106634.31	115446.19	данные отсутствуют	данные отсутствуют		
4019.1	106632.89	115447.15	данные отсутствуют	данные отсутствуют		
4019.2	106633.6	115446.67	данные отсутствуют	данные отсутствуют		
4020.1	106631.26	115448.25	данные отсутствуют	данные отсутствуют		
4020.2	106632.89	115447.15	данные отсутствуют	данные отсутствуют		

Государственный регистратор		ФГИС ЕГРН
полное наименование должности	подпись	инициалы, фамилия

М.П.



**Описание местоположения объекта недвижимости**

<b>Сооружение</b>			
вид объекта недвижимости			
Лист № __ Раздела <b>5.1</b>	Всего листов раздела <b>5.1</b> : __	Всего разделов: __	Всего листов выписки: __
<b>26.04.2022 № 99/2022/463765396</b>			
Кадастровый номер:		<b>78:36:0000000:4659</b>	

Номер точки	Координаты, м		Радиус, м	Средняя квадратическая погрешность определения координат характерных точек контура, м	Глубина, высота, м	
	X	Y			H1	H2
1	2	3	4	5	6	7
4021.1	106593.77	115453.5	данные отсутствуют	данные отсутствуют		
4021.2	106631.26	115448.25	данные отсутствуют	данные отсутствуют		
4022.1	106659.88	115877.38	данные отсутствуют	данные отсутствуют		
4022.2	106663.16	115878.61	данные отсутствуют	данные отсутствуют		
4023.1	106659.04	115877.07	данные отсутствуют	данные отсутствуют		
4023.2	106659.88	115877.38	данные отсутствуют	данные отсутствуют		
4024.1	106489.66	115669.59	данные отсутствуют	данные отсутствуют		
4024.2	106475.42	115699.55	данные отсутствуют	данные отсутствуют		
4025.1	106507.49	115632.2	данные отсутствуют	данные отсутствуют		
4025.2	106489.66	115669.59	данные отсутствуют	данные отсутствуют		
4026.1	106498.55	115708.56	данные отсутствуют	данные отсутствуют		
4026.2	106499.49	115708.89	данные отсутствуют	данные отсутствуют		
4027.1	106498.78	115707.9	данные отсутствуют	данные отсутствуют		
4027.2	106498.55	115708.56	данные отсутствуют	данные отсутствуют		

Государственный регистратор		ФГИС ЕГРН
полное наименование должности	подпись	инициалы, фамилия

М.П.



**Описание местоположения объекта недвижимости**

<b>Сооружение</b>			
вид объекта недвижимости			
Лист № __ Раздела <b>5.1</b>	Всего листов раздела <b>5.1</b> : __	Всего разделов: __	Всего листов выписки: __
<b>26.04.2022 № 99/2022/463765396</b>			
Кадастровый номер:		<b>78:36:0000000:4659</b>	

Номер точки	Координаты, м		Радиус, м	Средняя квадратическая погрешность определения координат характерных точек контура, м	Глубина, высота, м	
	X	Y			H1	H2
1	2	3	4	5	6	7
4028.1	106498.21	115707.69	данные отсутствуют	данные отсутствуют		
4028.2	106498.78	115707.9	данные отсутствуют	данные отсутствуют		
4029.1	106475.42	115699.55	данные отсутствуют	данные отсутствуют		
4029.2	106498.21	115707.69	данные отсутствуют	данные отсутствуют		
4030.1	106507.58	115632.02	данные отсутствуют	данные отсутствуют		
4030.2	106507.49	115632.2	данные отсутствуют	данные отсутствуют		
4031.1	108802.68	112878.63	данные отсутствуют	данные отсутствуют		
4031.2	108818.49	112907.87	данные отсутствуют	данные отсутствуют		
4032.1	106657.21	113794.71	данные отсутствуют	данные отсутствуют		
4032.2	106657.72	113794.62	данные отсутствуют	данные отсутствуют		
4033.1	106656.56	113794.99	данные отсутствуют	данные отсутствуют		
4033.2	106657.21	113794.71	данные отсутствуют	данные отсутствуют		
4034.1	106656.51	113793.37	данные отсутствуют	данные отсутствуют		
4034.2	106657.29	113793.23	данные отсутствуют	данные отсутствуют		

Государственный регистратор		ФГИС ЕГРН
полное наименование должности	подпись	инициалы, фамилия

М.П.



**Описание местоположения объекта недвижимости**

<b>Сооружение</b>			
вид объекта недвижимости			
Лист № __ Раздела <b>5.1</b>	Всего листов раздела <b>5.1</b> : __	Всего разделов: __	Всего листов выписки: __
<b>26.04.2022 № 99/2022/463765396</b>			
Кадастровый номер:		<b>78:36:0000000:4659</b>	

Номер точки	Координаты, м		Радиус, м	Средняя квадратическая погрешность определения координат характерных точек контура, м	Глубина, высота, м	
	X	Y			H1	H2
1	2	3	4	5	6	7
4035.1	109763.01	114461.81	данные отсутствуют	данные отсутствуют		
4035.2	109763.13	114463.87	данные отсутствуют	данные отсутствуют		
4036.1	109762.91	114459.74	данные отсутствуют	данные отсутствуют		
4036.2	109763.01	114461.81	данные отсутствуют	данные отсутствуют		
4037.1	109762.77	114452.22	данные отсутствуют	данные отсутствуют		
4037.2	109762.91	114459.74	данные отсутствуют	данные отсутствуют		
4038.1	109762.74	114450.28	данные отсутствуют	данные отсутствуют		
4038.2	109762.77	114452.22	данные отсутствуют	данные отсутствуют		
4039.1	109760.71	114425.28	данные отсутствуют	данные отсутствуют		
4039.2	109762.74	114450.28	данные отсутствуют	данные отсутствуют		
4040.1	112995.85	109467.15	данные отсутствуют	данные отсутствуют		
4040.2	112995.87	109466.16	данные отсутствуют	данные отсутствуют		
4041.1	112995.85	109467.65	данные отсутствуют	данные отсутствуют		
4041.2	112995.85	109467.15	данные отсутствуют	данные отсутствуют		

Государственный регистратор		ФГИС ЕГРН
полное наименование должности	подпись	инициалы, фамилия

М.П.



**Описание местоположения объекта недвижимости**

<b>Сооружение</b>			
вид объекта недвижимости			
Лист № __ Раздела <b>5.1</b>	Всего листов раздела <b>5.1</b> : __	Всего разделов: __	Всего листов выписки: __
<b>26.04.2022 № 99/2022/463765396</b>			
Кадастровый номер:		<b>78:36:0000000:4659</b>	

Номер точки	Координаты, м		Радиус, м	Средняя квадратическая погрешность определения координат характерных точек контура, м	Глубина, высота, м	
	X	Y			H1	H2
1	2	3	4	5	6	7
4042.1	113107.32	109477.22	данные отсутствуют	данные отсутствуют		
4042.2	113108.43	109476.13	данные отсутствуют	данные отсутствуют		
4043.1	113106.32	109478.23	данные отсутствуют	данные отсутствуют		
4043.2	113107.32	109477.22	данные отсутствуют	данные отсутствуют		
4044.1	113026.01	109452.29	данные отсутствуют	данные отсутствуют		
4044.2	113025.57	109451.7	данные отсутствуют	данные отсутствуют		
4045.1	113027.11	109453.93	данные отсутствуют	данные отсутствуют		
4045.2	113026.01	109452.29	данные отсутствуют	данные отсутствуют		
4046.1	107469.68	114261.83	данные отсутствуют	данные отсутствуют		
4046.2	107469.14	114261.61	данные отсутствуют	данные отсутствуют		
4047.1	107469.48	114260.61	данные отсутствуют	данные отсутствуют		
4047.2	107464.93	114258.67	данные отсутствуют	данные отсутствуют		
4048.1	107470.07	114260.85	данные отсутствуют	данные отсутствуют		
4048.2	107469.48	114260.61	данные отсутствуют	данные отсутствуют		

Государственный регистратор		ФГИС ЕГРН
полное наименование должности	подпись	инициалы, фамилия

М.П.





**Описание местоположения объекта недвижимости**

<b>Сооружение</b>			
вид объекта недвижимости			
Лист № __ Раздела <b>5.1</b>	Всего листов раздела <b>5.1</b> : __	Всего разделов: __	Всего листов выписки: __
<b>26.04.2022 № 99/2022/463765396</b>			
Кадастровый номер:		<b>78:36:0000000:4659</b>	

Номер точки	Координаты, м		Радиус, м	Средняя квадратическая погрешность определения координат характерных точек контура, м	Глубина, высота, м	
	X	Y			H1	H2
1	2	3	4	5	6	7
4049.1	105780.8	115467.55	данные отсутствуют	данные отсутствуют		
4049.2	105780.38	115468.56	данные отсутствуют	данные отсутствуют		
4050.1	105781.53	115467.87	данные отсутствуют	данные отсутствуют		
4050.2	105780.8	115467.55	данные отсутствуют	данные отсутствуют		
4051.1	105832.85	115490.46	данные отсутствуют	данные отсутствуют		
4051.2	105781.53	115467.87	данные отсутствуют	данные отсутствуют		
4052.1	105832.45	115491.49	данные отсутствуют	данные отсутствуют		
4052.2	105832.85	115490.46	данные отсутствуют	данные отсутствуют		
4053.1	109359.66	115474.76	данные отсутствуют	данные отсутствуют		
4053.2	109374.19	115480.06	данные отсутствуют	данные отсутствуют		
4054.1	109355.42	115472.74	данные отсутствуют	данные отсутствуют		
4054.2	109359.66	115474.76	данные отсутствуют	данные отсутствуют		
4055.1	107637.43	113438.76	данные отсутствуют	данные отсутствуют		
4055.2	107651.25	113498.32	данные отсутствуют	данные отсутствуют		

Государственный регистратор		ФГИС ЕГРН
полное наименование должности	подпись	инициалы, фамилия

М.П.



**Описание местоположения объекта недвижимости**

<b>Сооружение</b>			
вид объекта недвижимости			
Лист № __ Раздела <b>5.1</b>	Всего листов раздела <b>5.1</b> : __	Всего разделов: __	Всего листов выписки: __
<b>26.04.2022 № 99/2022/463765396</b>			
Кадастровый номер:		<b>78:36:0000000:4659</b>	

Номер точки	Координаты, м		Радиус, м	Средняя квадратическая погрешность определения координат характерных точек контура, м	Глубина, высота, м	
	X	Y			H1	H2
1	2	3	4	5	6	7
4056.1	107636.16	113433.1	данные отсутствуют	данные отсутствуют		
4056.2	107637.43	113438.76	данные отсутствуют	данные отсутствуют		
4057.1	107631.86	113440.45	данные отсутствуют	данные отсутствуют		
4057.2	107636.54	113439.02	данные отсутствуют	данные отсутствуют		
4058.1	106548.15	115448.01	данные отсутствуют	данные отсутствуют		
4058.2	106593.77	115453.5	данные отсутствуют	данные отсутствуют		
4059.1	106540.55	115450.6	данные отсутствуют	данные отсутствуют		
4059.2	106548.15	115448.01	данные отсутствуют	данные отсутствуют		
4060.1	106508.01	115518.36	данные отсутствуют	данные отсутствуют		
4060.2	106540.55	115450.6	данные отсутствуют	данные отсутствуют		
4061.1	106504.89	115525.85	данные отсутствуют	данные отсутствуют		
4061.2	106508.01	115518.36	данные отсутствуют	данные отсутствуют		
4062.1	106487.69	115518.41	данные отсутствуют	данные отсутствуют		
4062.2	106504.89	115525.85	данные отсутствуют	данные отсутствуют		

Государственный регистратор		ФГИС ЕГРН
полное наименование должности	подпись	инициалы, фамилия

М.П.



**Описание местоположения объекта недвижимости**

<b>Сооружение</b>			
вид объекта недвижимости			
Лист № __ Раздела <b>5.1</b>	Всего листов раздела <b>5.1</b> : __	Всего разделов: __	Всего листов выписки: __
<b>26.04.2022 № 99/2022/463765396</b>			
Кадастровый номер:		<b>78:36:0000000:4659</b>	

Номер точки	Координаты, м		Радиус, м	Средняя квадратическая погрешность определения координат характерных точек контура, м	Глубина, высота, м	
	X	Y			H1	H2
1	2	3	4	5	6	7
4063.1	108667.93	112959.8	данные отсутствуют	данные отсутствуют		
4063.2	108668.22	112959.72	данные отсутствуют	данные отсутствуют		
4064.1	108666.98	112960.11	данные отсутствуют	данные отсутствуют		
4064.2	108667.93	112959.8	данные отсутствуют	данные отсутствуют		
4065.1	108667.09	112958.89	данные отсутствуют	данные отсутствуют		
4065.2	108666.62	112959.08	данные отсутствуют	данные отсутствуют		
4066.1	108667.64	112958.66	данные отсутствуют	данные отсутствуют		
4066.2	108667.09	112958.89	данные отсутствуют	данные отсутствуют		
4067.1	108658.13	112939.77	данные отсутствуют	данные отсутствуют		
4067.2	108659.16	112939.36	данные отсутствуют	данные отсутствуют		
4068.1	108654.53	112965.99	данные отсутствуют	данные отсутствуют		
4068.2	108655.18	112965.75	данные отсутствуют	данные отсутствуют		
4069.1	108667.37	112961.21	данные отсутствуют	данные отсутствуют		
4069.2	108655.18	112965.75	данные отсутствуют	данные отсутствуют		

Государственный регистратор		ФГИС ЕГРН
полное наименование должности	подпись	инициалы, фамилия

М.П.



**Описание местоположения объекта недвижимости**

<b>Сооружение</b>			
вид объекта недвижимости			
Лист № __ Раздела <b>5.1</b>	Всего листов раздела <b>5.1</b> : __	Всего разделов: __	Всего листов выписки: __
<b>26.04.2022 № 99/2022/463765396</b>			
Кадастровый номер:		<b>78:36:0000000:4659</b>	

Номер точки	Координаты, м		Радиус, м	Средняя квадратическая погрешность определения координат характерных точек контура, м	Глубина, высота, м	
	X	Y			H1	H2
1	2	3	4	5	6	7
4070.1	108666.98	112960.11	данные отсутствуют	данные отсутствуют		
4070.2	108667.37	112961.21	данные отсутствуют	данные отсутствуют		
4071.1	108666.62	112959.08	данные отсутствуют	данные отсутствуют		
4071.2	108666.98	112960.11	данные отсутствуют	данные отсутствуют		
4072.1	108658.34	112940.23	данные отсутствуют	данные отсутствуют		
4072.2	108666.62	112959.08	данные отсутствуют	данные отсутствуют		
4073.1	108658.13	112939.77	данные отсутствуют	данные отсутствуют		
4073.2	108658.34	112940.23	данные отсутствуют	данные отсутствуют		
4074.1	108644.06	112901.32	данные отсутствуют	данные отсутствуют		
4074.2	108658.13	112939.77	данные отсутствуют	данные отсутствуют		
4075.1	108644.52	112901.16	данные отсутствуют	данные отсутствуют		
4075.2	108644.06	112901.32	данные отсутствуют	данные отсутствуют		
4076.1	108644.27	112900.52	данные отсутствуют	данные отсутствуют		
4076.2	108644.52	112901.16	данные отсутствуют	данные отсутствуют		

Государственный регистратор		ФГИС ЕГРН
полное наименование должности	подпись	инициалы, фамилия

М.П.



**Описание местоположения объекта недвижимости**

<b>Сооружение</b>			
вид объекта недвижимости			
Лист № __ Раздела <b>5.1</b>	Всего листов раздела <b>5.1</b> : __	Всего разделов: __	Всего листов выписки: __
<b>26.04.2022 № 99/2022/463765396</b>			
Кадастровый номер:		<b>78:36:0000000:4659</b>	

Номер точки	Координаты, м		Радиус, м	Средняя квадратическая погрешность определения координат характерных точек контура, м	Глубина, высота, м	
	X	Y			H1	H2
1	2	3	4	5	6	7
4077.1	110039.43	111584.25	данные отсутствуют	данные отсутствуют		
4077.2	109983.93	111538.13	данные отсутствуют	данные отсутствуют		
4078.1	109983.93	111538.13	данные отсутствуют	данные отсутствуют		
4078.2	109964.54	111562.07	данные отсутствуют	данные отсутствуют		
4079.1	109964.54	111562.07	данные отсутствуют	данные отсутствуют		
4079.2	109980.57	111574.85	данные отсутствуют	данные отсутствуют		
4080.1	109955.62	111394.44	данные отсутствуют	данные отсутствуют		
4080.2	109973.3	111406.62	данные отсутствуют	данные отсутствуют		
4081.1	110162	111633.23	данные отсутствуют	данные отсутствуют		
4081.2	110121.34	111617.23	данные отсутствуют	данные отсутствуют		
4082.1	110201.03	111633.82	данные отсутствуют	данные отсутствуют		
4082.2	110162	111633.23	данные отсутствуют	данные отсутствуют		
4083.1	110236.42	111646.42	данные отсутствуют	данные отсутствуют		
4083.2	110215.18	111636.48	данные отсутствуют	данные отсутствуют		

Государственный регистратор		ФГИС ЕГРН
полное наименование должности	подпись	инициалы, фамилия

М.П.



**Описание местоположения объекта недвижимости**

<b>Сооружение</b>			
вид объекта недвижимости			
Лист № __ Раздела <b>5.1</b>	Всего листов раздела <b>5.1</b> : __	Всего разделов: __	Всего листов выписки: __
<b>26.04.2022 № 99/2022/463765396</b>			
Кадастровый номер:		<b>78:36:0000000:4659</b>	

Номер точки	Координаты, м		Радиус, м	Средняя квадратическая погрешность определения координат характерных точек контура, м	Глубина, высота, м	
	X	Y			H1	H2
1	2	3	4	5	6	7
4084.1	110280	111687.8	данные отсутствуют	данные отсутствуют		
4084.2	110236.42	111646.42	данные отсутствуют	данные отсутствуют		
4085.1	109745.76	114412.59	данные отсутствуют	данные отсутствуют		
4085.2	109761.48	114419.24	данные отсутствуют	данные отсутствуют		
4086.1	109708.66	114397.26	данные отсутствуют	данные отсутствуют		
4086.2	109745.76	114412.59	данные отсутствуют	данные отсутствуют		
4087.1	113684.91	109201.11	данные отсутствуют	данные отсутствуют		
4087.2	113673.11	109190.2	данные отсутствуют	данные отсутствуют		
4088.1	113712.6	109305.55	данные отсутствуют	данные отсутствуют		
4088.2	113706.96	109278.7	данные отсутствуют	данные отсутствуют		
4089.1	113742.68	109380.99	данные отсутствуют	данные отсутствуют		
4089.2	113712.6	109305.55	данные отсутствуют	данные отсутствуют		
4090.1	113706.96	109278.7	данные отсутствуют	данные отсутствуют		
4090.2	113705.19	109269.18	данные отсутствуют	данные отсутствуют		

Государственный регистратор		ФГИС ЕГРН
полное наименование должности	подпись	инициалы, фамилия

М.П.



**Описание местоположения объекта недвижимости**

<b>Сооружение</b>			
вид объекта недвижимости			
Лист № __ Раздела <b>5.1</b>	Всего листов раздела <b>5.1</b> : __	Всего разделов: __	Всего листов выписки: __
<b>26.04.2022 № 99/2022/463765396</b>			
Кадастровый номер:		<b>78:36:0000000:4659</b>	

Номер точки	Координаты, м		Радиус, м	Средняя квадратическая погрешность определения координат характерных точек контура, м	Глубина, высота, м	
	X	Y			H1	H2
1	2	3	4	5	6	7
4091.1	113705.19	109269.18	данные отсутствуют	данные отсутствуют		
4091.2	113696.76	109222.39	данные отсутствуют	данные отсутствуют		
4092.1	113696.76	109222.39	данные отсутствуют	данные отсутствуют		
4092.2	113684.91	109201.11	данные отсутствуют	данные отсутствуют		
4093.1	113555.88	109130.08	данные отсутствуют	данные отсутствуют		
4093.2	113542.02	109123.53	данные отсутствуют	данные отсутствуют		
4094.1	109230.79	114533.58	данные отсутствуют	данные отсутствуют		
4094.2	109229.37	114534.38	данные отсутствуют	данные отсутствуют		
4095.1	106343.29	116725.56	данные отсутствуют	данные отсутствуют		
4095.2	106343.78	116725.77	данные отсутствуют	данные отсутствуют		
4096.1	106313.18	116789.43	данные отсутствуют	данные отсутствуют		
4096.2	106343.29	116725.56	данные отсутствуют	данные отсутствуют		
4097.1	106312.71	116790.41	данные отсутствуют	данные отсутствуют		
4097.2	106313.18	116789.43	данные отсутствуют	данные отсутствуют		

Государственный регистратор		ФГИС ЕГРН
полное наименование должности	подпись	инициалы, фамилия

М.П.



**Описание местоположения объекта недвижимости**

<b>Сооружение</b>			
вид объекта недвижимости			
Лист № __ Раздела <b>5.1</b>	Всего листов раздела <b>5.1</b> : __	Всего разделов: __	Всего листов выписки: __
<b>26.04.2022 № 99/2022/463765396</b>			
Кадастровый номер:		<b>78:36:0000000:4659</b>	

Номер точки	Координаты, м		Радиус, м	Средняя квадратическая погрешность определения координат характерных точек контура, м	Глубина, высота, м	
	X	Y			H1	H2
1	2	3	4	5	6	7
4098.1	106343.83	116728.11	данные отсутствуют	данные отсутствуют		
4098.2	106344.32	116728.32	данные отсутствуют	данные отсутствуют		
4099.1	106314.69	116790.16	данные отсутствуют	данные отсутствуют		
4099.2	106343.83	116728.11	данные отсутствуют	данные отсутствуют		
4100.1	107746.03	113708.52	данные отсутствуют	данные отсутствуют		
4100.2	107744.81	113708.04	данные отсутствуют	данные отсутствуют		
4101.1	107787.58	113597.23	данные отсутствуют	данные отсутствуют		
4101.2	107787.13	113597.02	данные отсутствуют	данные отсутствуют		
4102.1	107787.8	113598.4	данные отсутствуют	данные отсутствуют		
4102.2	107787.58	113597.23	данные отсутствуют	данные отсутствуют		
4103.1	107789.28	113598.96	данные отсутствуют	данные отсутствуют		
4103.2	107787.8	113598.4	данные отсутствуют	данные отсутствуют		
4104.1	107790.17	113599.32	данные отсутствуют	данные отсутствуют		
4104.2	107789.28	113598.96	данные отсутствуют	данные отсутствуют		

Государственный регистратор		ФГИС ЕГРН
полное наименование должности	подпись	инициалы, фамилия

М.П.





**Описание местоположения объекта недвижимости**

<b>Сооружение</b>			
вид объекта недвижимости			
Лист № __ Раздела <b>5.1</b>	Всего листов раздела <b>5.1</b> : __	Всего разделов: __	Всего листов выписки: __
<b>26.04.2022 № 99/2022/463765396</b>			
Кадастровый номер:		<b>78:36:0000000:4659</b>	

Номер точки	Координаты, м		Радиус, м	Средняя квадратическая погрешность определения координат характерных точек контура, м	Глубина, высота, м	
	X	Y			H1	H2
1	2	3	4	5	6	7
4105.1	107793.71	113595.41	данные отсутствуют	данные отсутствуют		
4105.2	107794.17	113595.61	данные отсутствуют	данные отсутствуют		
4106.1	107792.61	113597.91	данные отсутствуют	данные отсутствуют		
4106.2	107793.71	113595.41	данные отсутствуют	данные отсутствуют		
4107.1	107792.28	113597.79	данные отсутствуют	данные отсутствуют		
4107.2	107792.61	113597.91	данные отсутствуют	данные отсутствуют		
4108.1	107791.01	113597.27	данные отсутствуют	данные отсутствуют		
4108.2	107792.28	113597.79	данные отсутствуют	данные отсутствуют		
4109.1	107843.45	113480.92	данные отсутствуют	данные отсутствуют		
4109.2	107843.91	113481.09	данные отсутствуют	данные отсутствуют		
4110.1	107842.82	113482.65	данные отсутствуют	данные отсутствуют		
4110.2	107843.45	113480.92	данные отсутствуют	данные отсутствуют		
4111.1	107839.44	113481.32	данные отсутствуют	данные отсутствуют		
4111.2	107842.82	113482.65	данные отсутствуют	данные отсутствуют		

Государственный регистратор		ФГИС ЕГРН
полное наименование должности	подпись	инициалы, фамилия

М.П.



**Описание местоположения объекта недвижимости**

<b>Сооружение</b>			
вид объекта недвижимости			
Лист № __ Раздела <b>5.1</b>	Всего листов раздела <b>5.1</b> : __	Всего разделов: __	Всего листов выписки: __
<b>26.04.2022 № 99/2022/463765396</b>			
Кадастровый номер:		<b>78:36:0000000:4659</b>	

Номер точки	Координаты, м		Радиус, м	Средняя квадратическая погрешность определения координат характерных точек контура, м	Глубина, высота, м	
	X	Y			H1	H2
1	2	3	4	5	6	7
4112.1	107838.92	113481.1	данные отсутствуют	данные отсутствуют		
4112.2	107839.44	113481.32	данные отсутствуют	данные отсутствуют		
4113.1	105988.32	116242.48	данные отсутствуют	данные отсутствуют		
4113.2	105988.78	116242.67	данные отсутствуют	данные отсутствуют		
4114.1	105987.3	116242.06	данные отсутствуют	данные отсутствуют		
4114.2	105988.32	116242.48	данные отсутствуют	данные отсутствуют		
4115.1	105986.38	116241.68	данные отсутствуют	данные отсутствуют		
4115.2	105987.3	116242.06	данные отсутствуют	данные отсутствуют		
4116.1	105985.92	116241.49	данные отсутствуют	данные отсутствуют		
4116.2	105986.38	116241.68	данные отсутствуют	данные отсутствуют		
4117.1	106050.39	116079.08	данные отсутствуют	данные отсутствуют		
4117.2	106050.03	116078.64	данные отсутствуют	данные отсутствуют		
4118.1	106082.48	115994.59	данные отсутствуют	данные отсутствуют		
4118.2	106083.53	115995.04	данные отсутствуют	данные отсутствуют		

Государственный регистратор		ФГИС ЕГРН
полное наименование должности	подпись	инициалы, фамилия

М.П.



**Описание местоположения объекта недвижимости**

<b>Сооружение</b>			
вид объекта недвижимости			
Лист № __ Раздела <b>5.1</b>	Всего листов раздела <b>5.1</b> : __	Всего разделов: __	Всего листов выписки: __
<b>26.04.2022 № 99/2022/463765396</b>			
Кадастровый номер:		<b>78:36:0000000:4659</b>	

Номер точки	Координаты, м		Радиус, м	Средняя квадратическая погрешность определения координат характерных точек контура, м	Глубина, высота, м	
	X	Y			H1	H2
1	2	3	4	5	6	7
4119.1	106070.42	115989.74	данные отсутствуют	данные отсутствуют		
4119.2	106082.48	115994.59	данные отсутствуют	данные отсутствуют		
4120.1	106109.9	115933.26	данные отсутствуют	данные отсутствуют		
4120.2	106108.89	115932.82	данные отсутствуют	данные отсутствуют		
4121.1	106114.95	115935.44	данные отсутствуют	данные отсутствуют		
4121.2	106109.9	115933.26	данные отсутствуют	данные отсутствуют		
4122.1	106137.51	115859.96	данные отсутствуют	данные отсутствуют		
4122.2	106138.17	115860.22	данные отсутствуют	данные отсутствуют		
4123.1	106129.57	115856.79	данные отсутствуют	данные отсутствуют		
4123.2	106137.51	115859.96	данные отсутствуют	данные отсутствуют		
4124.1	106126.95	115857.95	данные отсутствуют	данные отсутствуют		
4124.2	106129.57	115856.79	данные отсутствуют	данные отсутствуют		
4125.1	106124.58	115856.9	данные отсутствуют	данные отсутствуют		
4125.2	106126.95	115857.95	данные отсутствуют	данные отсутствуют		

Государственный регистратор		ФГИС ЕГРН
полное наименование должности	подпись	инициалы, фамилия

М.П.



**Описание местоположения объекта недвижимости**

<b>Сооружение</b>			
вид объекта недвижимости			
Лист № __ Раздела <b>5.1</b>	Всего листов раздела <b>5.1</b> : __	Всего разделов: __	Всего листов выписки: __
<b>26.04.2022 № 99/2022/463765396</b>			
Кадастровый номер:		<b>78:36:0000000:4659</b>	

Номер точки	Координаты, м		Радиус, м	Средняя квадратическая погрешность определения координат характерных точек контура, м	Глубина, высота, м	
	X	Y			H1	H2
1	2	3	4	5	6	7
4126.1	106271.7	116751.01	данные отсутствуют	данные отсутствуют		
4126.2	106272.25	116750.03	данные отсутствуют	данные отсутствуют		
4127.1	106263.77	116767.97	данные отсутствуют	данные отсутствуют		
4127.2	106271.7	116751.01	данные отсутствуют	данные отсутствуют		
4128.1	106273.07	116751.61	данные отсутствуют	данные отсутствуют		
4128.2	106273.52	116750.63	данные отсутствуют	данные отсутствуют		
4129.1	106265.41	116768.54	данные отсутствуют	данные отсутствуют		
4129.2	106273.07	116751.61	данные отсутствуют	данные отсутствуют		
4130.1	109865.21	111402.73	данные отсутствуют	данные отсутствуют		
4130.2	109848.24	111425.94	данные отсутствуют	данные отсутствуют		
4131.1	109874.39	111392.83	данные отсутствуют	данные отсутствуют		
4131.2	109865.21	111402.73	данные отсутствуют	данные отсутствуют		
4132.1	107419.56	113339.6	данные отсутствуют	данные отсутствуют		
4132.2	107427	113363.65	данные отсутствуют	данные отсутствуют		

Государственный регистратор		ФГИС ЕГРН
полное наименование должности	подпись	инициалы, фамилия

М.П.



**Описание местоположения объекта недвижимости**

<b>Сооружение</b>			
вид объекта недвижимости			
Лист № __ Раздела <b>5.1</b>	Всего листов раздела <b>5.1</b> : __	Всего разделов: __	Всего листов выписки: __
<b>26.04.2022 № 99/2022/463765396</b>			
Кадастровый номер:		<b>78:36:0000000:4659</b>	

Номер точки	Координаты, м		Радиус, м	Средняя квадратическая погрешность определения координат характерных точек контура, м	Глубина, высота, м	
	X	Y			H1	H2
1	2	3	4	5	6	7
4133.1	107421.74	113338.93	данные отсутствуют	данные отсутствуют		
4133.2	107421.85	113339.46	данные отсутствуют	данные отсутствуют		
4134.1	107569.46	113428.91	данные отсутствуют	данные отсутствуют		
4134.2	107567.33	113422.2	данные отсутствуют	данные отсутствуют		
4135.1	106314.23	116791.09	данные отсутствуют	данные отсутствуют		
4135.2	106314.69	116790.16	данные отсутствуют	данные отсутствуют		
4136.1	106247.44	116761.92	данные отсутствуют	данные отсутствуют		
4136.2	106248.33	116759.75	данные отсутствуют	данные отсутствуют		
4137.1	106258.16	116766.57	данные отсутствуют	данные отсутствуют		
4137.2	106258.31	116766.26	данные отсутствуют	данные отсутствуют		
4138.1	106263.4	116768.84	данные отсутствуют	данные отсутствуют		
4138.2	106263.77	116767.97	данные отсутствуют	данные отсутствуют		
4139.1	106264.98	116769.53	данные отсутствуют	данные отсутствуют		
4139.2	106265.41	116768.54	данные отсутствуют	данные отсутствуют		

Государственный регистратор		ФГИС ЕГРН
полное наименование должности	подпись	инициалы, фамилия

М.П.



**Описание местоположения объекта недвижимости**

<b>Сооружение</b>			
вид объекта недвижимости			
Лист № __ Раздела <b>5.1</b>	Всего листов раздела <b>5.1</b> : __	Всего разделов: __	Всего листов выписки: __
<b>26.04.2022 № 99/2022/463765396</b>			
Кадастровый номер:		<b>78:36:0000000:4659</b>	

Номер точки	Координаты, м		Радиус, м	Средняя квадратическая погрешность определения координат характерных точек контура, м	Глубина, высота, м	
	X	Y			H1	H2
1	2	3	4	5	6	7
4140.1	106247.44	116761.92	данные отсутствуют	данные отсутствуют		
4140.2	106245.37	116761.03	данные отсутствуют	данные отсутствуют		
4141.1	106263.4	116768.84	данные отсутствуют	данные отсутствуют		
4141.2	106258.16	116766.57	данные отсутствуют	данные отсутствуют		
4142.1	106264.08	116769.14	данные отсутствуют	данные отсутствуют		
4142.2	106263.4	116768.84	данные отсутствуют	данные отсутствуют		
4143.1	106264.98	116769.53	данные отсутствуют	данные отсутствуют		
4143.2	106264.08	116769.14	данные отсутствуют	данные отсутствуют		
4144.1	106281.22	116777	данные отсутствуют	данные отсутствуют		
4144.2	106264.98	116769.53	данные отсутствуют	данные отсутствуют		
4145.1	106410.37	116832.44	данные отсутствуют	данные отсутствуют		
4145.2	106410.88	116831.36	данные отсутствуют	данные отсутствуют		
4146.1	106433.91	116843.41	данные отсутствуют	данные отсутствуют		
4146.2	106434.37	116842.42	данные отсутствуют	данные отсутствуют		

Государственный регистратор		ФГИС ЕГРН
полное наименование должности	подпись	инициалы, фамилия

М.П.



**Описание местоположения объекта недвижимости**

<b>Сооружение</b>			
вид объекта недвижимости			
Лист № __ Раздела <b>5.1</b>	Всего листов раздела <b>5.1</b> : __	Всего разделов: __	Всего листов выписки: __
<b>26.04.2022 № 99/2022/463765396</b>			
Кадастровый номер:		<b>78:36:0000000:4659</b>	

Номер точки	Координаты, м		Радиус, м	Средняя квадратическая погрешность определения координат характерных точек контура, м	Глубина, высота, м	
	X	Y			H1	H2
1	2	3	4	5	6	7
4147.1	107318.32	114759.95	данные отсутствуют	данные отсутствуют		
4147.2	107317.43	114761.98	данные отсутствуют	данные отсутствуют		
4148.1	107374.65	114591.05	данные отсутствуют	данные отсутствуют		
4148.2	107349.77	114688.44	данные отсутствуют	данные отсутствуют		
4149.1	107376.61	114586.75	данные отсутствуют	данные отсутствуют		
4149.2	107374.65	114591.05	данные отсутствуют	данные отсутствуют		
4150.1	107376.86	114586.19	данные отсутствуют	данные отсутствуют		
4150.2	107376.61	114586.75	данные отсутствуют	данные отсутствуют		
4151.1	107377.23	114585.4	данные отсутствуют	данные отсутствуют		
4151.2	107376.86	114586.19	данные отсутствуют	данные отсутствуют		
4152.1	107390.44	114556.44	данные отсутствуют	данные отсутствуют		
4152.2	107377.23	114585.4	данные отсутствуют	данные отсутствуют		
4153.1	107426.61	114508.68	данные отсутствуют	данные отсутствуют		
4153.2	107390.44	114556.44	данные отсутствуют	данные отсутствуют		

Государственный регистратор		ФГИС ЕГРН
полное наименование должности	подпись	инициалы, фамилия

М.П.



**Описание местоположения объекта недвижимости**

<b>Сооружение</b>			
вид объекта недвижимости			
Лист № __ Раздела <b>5.1</b>	Всего листов раздела <b>5.1</b> : __	Всего разделов: __	Всего листов выписки: __
<b>26.04.2022 № 99/2022/463765396</b>			
Кадастровый номер:		<b>78:36:0000000:4659</b>	

Номер точки	Координаты, м		Радиус, м	Средняя квадратическая погрешность определения координат характерных точек контура, м	Глубина, высота, м	
	X	Y			H1	H2
1	2	3	4	5	6	7
4154.1	107448.68	114464.48	данные отсутствуют	данные отсутствуют		
4154.2	107426.61	114508.68	данные отсутствуют	данные отсутствуют		
4155.1	107448.96	114463.77	данные отсутствуют	данные отсутствуют		
4155.2	107448.68	114464.48	данные отсутствуют	данные отсутствуют		
4156.1	107480.64	114384.94	данные отсутствуют	данные отсутствуют		
4156.2	107448.96	114463.77	данные отсутствуют	данные отсутствуют		
4157.1	107481.04	114383.94	данные отсутствуют	данные отсутствуют		
4157.2	107480.64	114384.94	данные отсутствуют	данные отсутствуют		
4158.1	106164.3	115792.55	данные отсутствуют	данные отсутствуют		
4158.2	106165.24	115792.9	данные отсутствуют	данные отсутствуют		
4159.1	106152.32	115788.19	данные отсутствуют	данные отсутствуют		
4159.2	106164.3	115792.55	данные отсутствуют	данные отсутствуют		
4160.1	106169.88	115785.89	данные отсутствуют	данные отсутствуют		
4160.2	106168.3	115785.31	данные отсутствуют	данные отсутствуют		

Государственный регистратор		ФГИС ЕГРН
полное наименование должности	подпись	инициалы, фамилия

М.П.





**Описание местоположения объекта недвижимости**

<b>Сооружение</b>			
вид объекта недвижимости			
Лист № __ Раздела <b>5.1</b>	Всего листов раздела <b>5.1</b> : __	Всего разделов: __	Всего листов выписки: __
<b>26.04.2022 № 99/2022/463765396</b>			
Кадастровый номер:		<b>78:36:0000000:4659</b>	

Номер точки	Координаты, м		Радиус, м	Средняя квадратическая погрешность определения координат характерных точек контура, м	Глубина, высота, м	
	X	Y			H1	H2
1	2	3	4	5	6	7
4161.1	106171.87	115786.62	данные отсутствуют	данные отсутствуют		
4161.2	106169.88	115785.89	данные отсутствуют	данные отсутствуют		
4162.1	106173.52	115786.16	данные отсутствуют	данные отсутствуют		
4162.2	106171.87	115786.62	данные отсутствуют	данные отсутствуют		
4163.1	106174.59	115786.56	данные отсутствуют	данные отсутствуют		
4163.2	106173.52	115786.16	данные отсутствуют	данные отсутствуют		
4164.1	106205.36	115695.21	данные отсутствуют	данные отсутствуют		
4164.2	106204.77	115694.98	данные отсутствуют	данные отсутствуют		
4165.1	106207.96	115696.26	данные отсутствуют	данные отсутствуют		
4165.2	106205.36	115695.21	данные отсутствуют	данные отсутствуют		
4166.1	106210.4	115694.52	данные отсутствуют	данные отсутствуют		
4166.2	106207.96	115696.26	данные отсутствуют	данные отсутствуют		
4167.1	106211.52	115694.94	данные отсутствуют	данные отсутствуют		
4167.2	106210.4	115694.52	данные отсутствуют	данные отсутствуют		

Государственный регистратор		ФГИС ЕГРН
полное наименование должности	подпись	инициалы, фамилия

М.П.



**Описание местоположения объекта недвижимости**

<b>Сооружение</b>			
вид объекта недвижимости			
Лист № __ Раздела <b>5.1</b>	Всего листов раздела <b>5.1</b> : __	Всего разделов: __	Всего листов выписки: __
<b>26.04.2022 № 99/2022/463765396</b>			
Кадастровый номер:		<b>78:36:0000000:4659</b>	

Номер точки	Координаты, м		Радиус, м	Средняя квадратическая погрешность определения координат характерных точек контура, м	Глубина, высота, м	
	X	Y			H1	H2
1	2	3	4	5	6	7
4168.1	106267.75	115539.56	данные отсутствуют	данные отсутствуют		
4168.2	106268.14	115538.59	данные отсутствуют	данные отсутствуют		
4169.1	106241.8	115603.48	данные отсутствуют	данные отсутствуют		
4169.2	106267.75	115539.56	данные отсутствуют	данные отсутствуют		
4170.1	107569.61	113429.49	данные отсутствуют	данные отсутствуют		
4170.2	107569.46	113428.91	данные отсутствуют	данные отсутствуют		
4171.1	107567.33	113422.2	данные отсутствуют	данные отсутствуют		
4171.2	107559	113421.86	данные отсутствуют	данные отсутствуют		
4172.1	107568.54	113420.82	данные отсутствуют	данные отсутствуют		
4172.2	107559.01	113420.28	данные отсутствуют	данные отсутствуют		
4173.1	107570.9	113428.34	данные отсутствуют	данные отсутствуют		
4173.2	107568.54	113420.82	данные отсутствуют	данные отсутствуют		
4174.1	107571.09	113429.05	данные отсутствуют	данные отсутствуют		
4174.2	107570.9	113428.34	данные отсутствуют	данные отсутствуют		

Государственный регистратор		ФГИС ЕГРН
полное наименование должности	подпись	инициалы, фамилия

М.П.



**Описание местоположения объекта недвижимости**

<b>Сооружение</b>			
вид объекта недвижимости			
Лист № __ Раздела <b>5.1</b>	Всего листов раздела <b>5.1</b> : __	Всего разделов: __	Всего листов выписки: __
<b>26.04.2022 № 99/2022/463765396</b>			
Кадастровый номер:		<b>78:36:0000000:4659</b>	

Номер точки	Координаты, м		Радиус, м	Средняя квадратическая погрешность определения координат характерных точек контура, м	Глубина, высота, м	
	X	Y			H1	H2
1	2	3	4	5	6	7
4175.1	107500.48	113442.16	данные отсутствуют	данные отсутствуют		
4175.2	107494.22	113442.13	данные отсутствуют	данные отсутствуют		
4176.1	106227.71	116005.4	данные отсутствуют	данные отсутствуют		
4176.2	106203.8	116066.32	данные отсутствуют	данные отсутствуют		
4177.1	106232.56	116001.48	данные отсутствуют	данные отсутствуют		
4177.2	106227.71	116005.4	данные отсутствуют	данные отсутствуют		
4178.1	106238.69	116003.94	данные отсутствуют	данные отсутствуют		
4178.2	106232.56	116001.48	данные отсутствуют	данные отсутствуют		
4179.1	106239.31	116004.19	данные отсутствуют	данные отсутствуют		
4179.2	106238.69	116003.94	данные отсутствуют	данные отсутствуют		
4180.1	107349.18	113383.54	данные отсутствуют	данные отсутствуют		
4180.2	107349.03	113383.58	данные отсутствуют	данные отсутствуют		
4181.1	107356.22	113381.67	данные отсутствуют	данные отсутствуют		
4181.2	107349.18	113383.54	данные отсутствуют	данные отсутствуют		

Государственный регистратор		ФГИС ЕГРН
полное наименование должности	подпись	инициалы, фамилия

М.П.



**Описание местоположения объекта недвижимости**

<b>Сооружение</b>			
вид объекта недвижимости			
Лист № __ Раздела <b>5.1</b>	Всего листов раздела <b>5.1</b> : __	Всего разделов: __	Всего листов выписки: __
<b>26.04.2022 № 99/2022/463765396</b>			
Кадастровый номер:		<b>78:36:0000000:4659</b>	

Номер точки	Координаты, м		Радиус, м	Средняя квадратическая погрешность определения координат характерных точек контура, м	Глубина, высота, м	
	X	Y			H1	H2
1	2	3	4	5	6	7
4182.1	107348.61	113381.64	данные отсутствуют	данные отсутствуют		
4182.2	107348.47	113381.69	данные отсутствуют	данные отсутствуют		
4183.1	107355.45	113379.28	данные отсутствуют	данные отсутствуют		
4183.2	107348.61	113381.64	данные отсутствуют	данные отсутствуют		
4184.1	107359.51	113383.72	данные отсутствуют	данные отсутствуют		
4184.2	107356.22	113381.67	данные отсутствуют	данные отсутствуют		
4185.1	108006.98	116305.67	данные отсутствуют	данные отсутствуют		
4185.2	108007.85	116306.03	данные отсутствуют	данные отсутствуют		
4186.1	107434.39	116601.92	данные отсутствуют	данные отсутствуют		
4186.2	107433.88	116601.76	данные отсутствуют	данные отсутствуют		
4187.1	109979.44	110167.36	данные отсутствуют	данные отсутствуют		
4187.2	109957.59	110333.41	данные отсутствуют	данные отсутствуют		
4188.1	110016.74	109814.73	данные отсутствуют	данные отсутствуют		
4188.2	109950.67	109912.57	данные отсутствуют	данные отсутствуют		

Государственный регистратор		ФГИС ЕГРН
полное наименование должности	подпись	инициалы, фамилия

М.П.



**Описание местоположения объекта недвижимости**

<b>Сооружение</b>			
вид объекта недвижимости			
Лист № __ Раздела <b>5.1</b>	Всего листов раздела <b>5.1</b> : __	Всего разделов: __	Всего листов выписки: __
<b>26.04.2022 № 99/2022/463765396</b>			
Кадастровый номер:		<b>78:36:0000000:4659</b>	

Номер точки	Координаты, м		Радиус, м	Средняя квадратическая погрешность определения координат характерных точек контура, м	Глубина, высота, м	
	X	Y			H1	H2
1	2	3	4	5	6	7
4189.1	107469.68	114261.83	данные отсутствуют	данные отсутствуют		
4189.2	107440.84	114334.49	данные отсутствуют	данные отсутствуют		
4190.1	106920.38	116385.63	данные отсутствуют	данные отсутствуют		
4190.2	106915.49	116383.69	данные отсутствуют	данные отсутствуют		
4191.1	108177.62	113253.47	данные отсутствуют	данные отсутствуют		
4191.2	108178.03	113253.36	данные отсутствуют	данные отсутствуют		
4192.1	111253.65	112329.36	данные отсутствуют	данные отсутствуют		
4192.2	111253.21	112329.12	данные отсутствуют	данные отсутствуют		
4193.1	108122.6	113274.48	данные отсутствуют	данные отсутствуют		
4193.2	108159.36	113260.05	данные отсутствуют	данные отсутствуют		
4194.1	111253.21	112329.12	данные отсутствуют	данные отсутствуют		
4194.2	111215.51	112309.6	данные отсутствуют	данные отсутствуют		
4195.1	108639.71	112416.4	данные отсутствуют	данные отсутствуют		
4195.2	108636.94	112410.87	данные отсутствуют	данные отсутствуют		

Государственный регистратор		ФГИС ЕГРН
полное наименование должности	подпись	инициалы, фамилия

М.П.



**Описание местоположения объекта недвижимости**

<b>Сооружение</b>			
вид объекта недвижимости			
Лист № __ Раздела <b>5.1</b>	Всего листов раздела <b>5.1</b> : __	Всего разделов: __	Всего листов выписки: __
<b>26.04.2022 № 99/2022/463765396</b>			
Кадастровый номер:		<b>78:36:0000000:4659</b>	

Номер точки	Координаты, м		Радиус, м	Средняя квадратическая погрешность определения координат характерных точек контура, м	Глубина, высота, м	
	X	Y			H1	H2
1	2	3	4	5	6	7
4196.1	107335.44	113998.38	данные отсутствуют	данные отсутствуют		
4196.2	107327.17	114000.56	данные отсутствуют	данные отсутствуют		
4197.1	107470.07	114260.85	данные отсутствуют	данные отсутствуют		
4197.2	107469.8	114261.52	данные отсутствуют	данные отсутствуют		
4198.1	109062.99	112690.03	данные отсутствуют	данные отсутствуют		
4198.2	109089.51	112813.12	данные отсутствуют	данные отсутствуют		
4199.1	109143.64	116927.26	данные отсутствуют	данные отсутствуют		
4199.2	109143.84	116927.33	данные отсутствуют	данные отсутствуют		
4200.1	109144.41	116926.01	данные отсутствуют	данные отсутствуют		
4200.2	109144.6	116926.08	данные отсутствуют	данные отсутствуют		
4201.1	109144.22	116925.92	данные отсутствуют	данные отсутствуют		
4201.2	109144.41	116926.01	данные отсутствуют	данные отсутствуют		
4202.1	107466.24	114255.37	данные отсутствуют	данные отсутствуют		
4202.2	107465.32	114254.99	данные отсутствуют	данные отсутствуют		

Государственный регистратор		ФГИС ЕГРН
полное наименование должности	подпись	инициалы, фамилия

М.П.



**Описание местоположения объекта недвижимости**

<b>Сооружение</b>			
вид объекта недвижимости			
Лист № __ Раздела <b>5.1</b>	Всего листов раздела <b>5.1</b> : __	Всего разделов: __	Всего листов выписки: __
<b>26.04.2022 № 99/2022/463765396</b>			
Кадастровый номер:		<b>78:36:0000000:4659</b>	

Номер точки	Координаты, м		Радиус, м	Средняя квадратическая погрешность определения координат характерных точек контура, м	Глубина, высота, м	
	X	Y			H1	H2
1	2	3	4	5	6	7
4203.1	107465.7	114256.74	данные отсутствуют	данные отсутствуют		
4203.2	107464.77	114256.36	данные отсутствуют	данные отсутствуют		
4204.1	107464.93	114258.67	данные отсутствуют	данные отсутствуют		
4204.2	107464.01	114258.29	данные отсутствуют	данные отсутствуют		
4205.1	107464.38	114260.06	данные отсутствуют	данные отсутствуют		
4205.2	107463.45	114259.68	данные отсутствуют	данные отсутствуют		
4206.1	109500.18	113445.3	данные отсутствуют	данные отсутствуют		
4206.2	109503.51	113450.67	данные отсутствуют	данные отсутствуют		
4207.1	109499.69	113444.55	данные отсутствуют	данные отсутствуют		
4207.2	109500.18	113445.3	данные отсутствуют	данные отсутствуют		
4208.1	109499.13	113443.68	данные отсутствуют	данные отсутствуют		
4208.2	109499.69	113444.55	данные отсутствуют	данные отсутствуют		
4209.1	109231.1	114533.41	данные отсутствуют	данные отсутствуют		
4209.2	109234.87	114540.13	данные отсутствуют	данные отсутствуют		

Государственный регистратор		ФГИС ЕГРН
полное наименование должности	подпись	инициалы, фамилия

М.П.



**Описание местоположения объекта недвижимости**

<b>Сооружение</b>			
вид объекта недвижимости			
Лист № __ Раздела <b>5.1</b>	Всего листов раздела <b>5.1</b> : __	Всего разделов: __	Всего листов выписки: __
<b>26.04.2022 № 99/2022/463765396</b>			
Кадастровый номер:		<b>78:36:0000000:4659</b>	

Номер точки	Координаты, м		Радиус, м	Средняя квадратическая погрешность определения координат характерных точек контура, м	Глубина, высота, м	
	X	Y			H1	H2
1	2	3	4	5	6	7
4210.1	109230.49	114532.32	данные отсутствуют	данные отсутствуют		
4210.2	109231.1	114533.41	данные отсутствуют	данные отсутствуют		
4211.1	109230.13	114531.68	данные отсутствуют	данные отсутствуют		
4211.2	109230.49	114532.32	данные отсутствуют	данные отсутствуют		
4212.1	109229.69	114530.97	данные отсутствуют	данные отсутствуют		
4212.2	109230.13	114531.68	данные отсутствуют	данные отсутствуют		
4213.1	109228.57	114529.18	данные отсутствуют	данные отсутствуют		
4213.2	109229.69	114530.97	данные отсутствуют	данные отсутствуют		
4214.1	109233.93	114517.76	данные отсутствуют	данные отсутствуют		
4214.2	109228.57	114529.18	данные отсутствуют	данные отсутствуют		
4215.1	109231.85	114511.71	данные отсутствуют	данные отсутствуют		
4215.2	109233.93	114517.76	данные отсутствуют	данные отсутствуют		
4216.1	107825.87	113354.9	данные отсутствуют	данные отсутствуют		
4216.2	107878.48	113370.87	данные отсутствуют	данные отсутствуют		

Государственный регистратор		ФГИС ЕГРН
полное наименование должности	подпись	инициалы, фамилия

М.П.





**Описание местоположения объекта недвижимости**

<b>Сооружение</b>			
вид объекта недвижимости			
Лист № __ Раздела <b>5.1</b>	Всего листов раздела <b>5.1</b> : __	Всего разделов: __	Всего листов выписки: __
<b>26.04.2022 № 99/2022/463765396</b>			
Кадастровый номер:		<b>78:36:0000000:4659</b>	

Номер точки	Координаты, м		Радиус, м	Средняя квадратическая погрешность определения координат характерных точек контура, м	Глубина, высота, м	
	X	Y			H1	H2
1	2	3	4	5	6	7
4217.1	113365.18	111254.58	данные отсутствуют	данные отсутствуют		
4217.2	113421.58	111250.87	данные отсутствуют	данные отсутствуют		
4217.3	113421.64	111251.71	данные отсутствуют	данные отсутствуют		
4218.1	106955.54	115996.72	данные отсутствуют	данные отсутствуют		
4218.2	106954.54	115996.13	данные отсутствуют	данные отсутствуют		
4218.3	106939.24	115988.71	данные отсутствуют	данные отсутствуют		
4218.4	106936.51	115994.39	данные отсутствуют	данные отсутствуют		
4219.1	106978.66	116045.49	данные отсутствуют	данные отсутствуют		
4219.2	106973.73	116049.34	данные отсутствуют	данные отсутствуют		
4219.3	106963.3	116057.69	данные отсутствуют	данные отсутствуют		
4219.4	106960.09	116065.82	данные отсутствуют	данные отсутствуют		
4220.1	106955.8	115996.94	данные отсутствуют	данные отсутствуют		
4220.2	106955.54	115996.72	данные отсутствуют	данные отсутствуют		
4220.3	106956.02	115995.68	данные отсутствуют	данные отсутствуют		

Государственный регистратор		ФГИС ЕГРН
полное наименование должности	подпись	инициалы, фамилия

М.П.



**Описание местоположения объекта недвижимости**

<b>Сооружение</b>			
вид объекта недвижимости			
Лист № __ Раздела <b>5.1</b>	Всего листов раздела <b>5.1</b> : __	Всего разделов: __	Всего листов выписки: __
<b>26.04.2022 № 99/2022/463765396</b>			
Кадастровый номер:		<b>78:36:0000000:4659</b>	

Номер точки	Координаты, м		Радиус, м	Средняя квадратическая погрешность определения координат характерных точек контура, м	Глубина, высота, м	
	X	Y			H1	H2
1	2	3	4	5	6	7
4220.4	106959.43	115987.75	данные отсутствуют	данные отсутствуют		
4220.5	106916.94	115969.53	данные отсутствуют	данные отсутствуют		
4220.6	106918.46	115966.47	данные отсутствуют	данные отсутствуют		
4221.1	106953.05	116002.44	данные отсутствуют	данные отсутствуют		
4221.2	106951.82	116001.81	данные отсутствуют	данные отсутствуют		
4221.3	106940.27	115996.62	данные отсутствуют	данные отсутствуют		
4222.1	106978.28	116047.84	данные отсутствуют	данные отсутствуют		
4222.2	106972.86	116052.04	данные отсутствуют	данные отсутствуют		
4222.3	106963.68	116059.35	данные отсутствуют	данные отсутствуют		
4222.4	106960.79	116066.14	данные отсутствуют	данные отсутствуют		
4223.1	107070.52	116280	данные отсутствуют	данные отсутствуют		
4223.2	107071.64	116279.55	данные отсутствуют	данные отсутствуют		
4223.3	107097.93	116270.14	данные отсутствуют	данные отсутствуют		
4223.4	107105.06	116273.36	данные отсутствуют	данные отсутствуют		

Государственный регистратор		ФГИС ЕГРН
полное наименование должности	подпись	инициалы, фамилия

М.П.



**Описание местоположения объекта недвижимости**

<b>Сооружение</b>			
вид объекта недвижимости			
Лист № __ Раздела <b>5.1</b>	Всего листов раздела <b>5.1</b> : __	Всего разделов: __	Всего листов выписки: __
<b>26.04.2022 № 99/2022/463765396</b>			
Кадастровый номер:		<b>78:36:0000000:4659</b>	

Номер точки	Координаты, м		Радиус, м	Средняя квадратическая погрешность определения координат характерных точек контура, м	Глубина, высота, м	
	X	Y			H1	H2
1	2	3	4	5	6	7
4224.1	107167.08	116343.37	данные отсутствуют	данные отсутствуют		
4224.2	107167.68	116341.93	данные отсутствуют	данные отсутствуют		
4224.3	107170.17	116335.09	данные отсутствуют	данные отсутствуют		
4224.4	107158.06	116330.4	данные отсутствуют	данные отсутствуют		
4225.1	107240.78	116405.88	данные отсутствуют	данные отсутствуют		
4225.2	107238.25	116404.75	данные отсутствуют	данные отсутствуют		
4226.1	107235.27	116411.91	данные отсутствуют	данные отсутствуют		
4226.2	107237.63	116406.14	данные отсутствуют	данные отсутствуют		
4226.3	107238.25	116404.75	данные отсутствуют	данные отсутствуют		
4226.4	107230.67	116401.36	данные отсутствуют	данные отсутствуют		
4226.5	107205.8	116360.27	данные отсутствуют	данные отсутствуют		
4226.6	107167.08	116343.37	данные отсутствуют	данные отсутствуют		
4226.7	107162.12	116341.47	данные отсутствуют	данные отсутствуют		
4226.8	107150.3	116343.14	данные отсутствуют	данные отсутствуют		

Государственный регистратор		ФГИС ЕГРН
полное наименование должности	подпись	инициалы, фамилия

М.П.



**Описание местоположения объекта недвижимости**

<b>Сооружение</b>			
вид объекта недвижимости			
Лист № __ Раздела <b>5.1</b>	Всего листов раздела <b>5.1</b> : __	Всего разделов: __	Всего листов выписки: __
<b>26.04.2022 № 99/2022/463765396</b>			
Кадастровый номер:		<b>78:36:0000000:4659</b>	

Номер точки	Координаты, м		Радиус, м	Средняя квадратическая погрешность определения координат характерных точек контура, м	Глубина, высота, м	
	X	Y			H1	H2
1	2	3	4	5	6	7
4226.9	107144.94	116341	данные отсутствуют	данные отсутствуют		
4226.10	107069.22	116309.27	данные отсутствуют	данные отсутствуют		
4226.11	107075.03	116290.91	данные отсутствуют	данные отсутствуют		
4226.12	107070.52	116280	данные отсутствуют	данные отсутствуют		
4226.13	107061.73	116260.79	данные отсутствуют	данные отсутствуют		
4226.14	107084.54	116200.96	данные отсутствуют	данные отсутствуют		
4226.15	107082.78	116186.63	данные отсутствуют	данные отсутствуют		
4226.16	107081.96	116185.58	данные отсутствуют	данные отсутствуют		
4226.17	106978.28	116047.84	данные отсутствуют	данные отсутствуют		
4226.18	106949.65	116010.74	данные отсутствуют	данные отсутствуют		
4226.19	106953.05	116002.44	данные отсутствуют	данные отсутствуют		
4226.20	106954.25	115999.85	данные отсутствуют	данные отсутствуют		
4226.21	106955.8	115996.94	данные отсутствуют	данные отсутствуют		
4226.22	106957.91	115997.88	данные отсутствуют	данные отсутствуют		

Государственный регистратор		ФГИС ЕГРН
полное наименование должности	подпись	инициалы, фамилия

М.П.



**Описание местоположения объекта недвижимости**

<b>Сооружение</b>			
вид объекта недвижимости			
Лист № __ Раздела <b>5.1</b>	Всего листов раздела <b>5.1</b> : __	Всего разделов: __	Всего листов выписки: __
<b>26.04.2022 № 99/2022/463765396</b>			
Кадастровый номер:		<b>78:36:0000000:4659</b>	

Номер точки	Координаты, м		Радиус, м	Средняя квадратическая погрешность определения координат характерных точек контура, м	Глубина, высота, м	
	X	Y			H1	H2
1	2	3	4	5	6	7
4226.23	106952.02	116011.31	данные отсутствуют	данные отсутствуют		
4226.24	106978.66	116045.49	данные отсутствуют	данные отсутствуют		
4226.25	107083.94	116185.51	данные отсутствуют	данные отсутствуют		
4226.26	107086.08	116201.66	данные отсутствуют	данные отсутствуют		
4226.27	107064.79	116259.95	данные отсутствуют	данные отсутствуют		
4226.28	107073.66	116280.49	данные отсутствуют	данные отсутствуют		
4226.29	107074.81	116280.05	данные отсутствуют	данные отсутствуют		
4226.30	107098.02	116271.5	данные отсутствуют	данные отсутствуют		
4226.31	107104.47	116274.55	данные отсутствуют	данные отсутствуют		
4227.1	106739.14	115642.65	данные отсутствуют	данные отсутствуют		
4227.2	106744.08	115630.42	данные отсутствуют	данные отсутствуют		
4227.3	106744.26	115629.98	данные отсутствуют	данные отсутствуют		
4227.4	106793.12	115649.88	данные отсутствуют	данные отсутствуют		
4227.5	106793.77	115650.14	данные отсутствуют	данные отсутствуют		

Государственный регистратор		ФГИС ЕГРН
полное наименование должности	подпись	инициалы, фамилия

М.П.



**Описание местоположения объекта недвижимости**

<b>Сооружение</b>			
вид объекта недвижимости			
Лист № __ Раздела <b>5.1</b>	Всего листов раздела <b>5.1</b> : __	Всего разделов: __	Всего листов выписки: __
<b>26.04.2022 № 99/2022/463765396</b>			
Кадастровый номер:		<b>78:36:0000000:4659</b>	

Номер точки	Координаты, м		Радиус, м	Средняя квадратическая погрешность определения координат характерных точек контура, м	Глубина, высота, м	
	X	Y			H1	H2
1	2	3	4	5	6	7
4227.6	106793.47	115650.89	данные отсутствуют	данные отсутствуют		
4227.7	106788.81	115662.5	данные отсутствуют	данные отсутствуют		
4228.1	106793.77	115650.14	данные отсутствуют	данные отсутствуют		
4228.2	106830.88	115664.9	данные отсутствуют	данные отсутствуют		
4228.3	106843.39	115636.76	данные отсутствуют	данные отсутствуют		
4228.4	106844.54	115633.3	данные отсутствуют	данные отсутствуют		
4228.5	106845	115633.46	данные отсутствуют	данные отсутствуют		
4228.6	106845.28	115633.55	данные отсутствуют	данные отсутствуют		
4228.7	106844.98	115634.49	данные отсутствуют	данные отсутствуют		
4228.8	106845.19	115634.55	данные отсутствуют	данные отсутствуют		
4228.9	106866.37	115642.44	данные отсутствуют	данные отсутствуют		
4229.1	106744.26	115629.98	данные отсутствуют	данные отсутствуют		
4229.2	106743.8	115629.8	данные отсутствуют	данные отсутствуют		
4229.3	106744.22	115628.79	данные отсутствуют	данные отсутствуют		

Государственный регистратор		ФГИС ЕГРН
полное наименование должности	подпись	инициалы, фамилия

М.П.



**Описание местоположения объекта недвижимости**

<b>Сооружение</b>			
вид объекта недвижимости			
Лист № __ Раздела <b>5.1</b>	Всего листов раздела <b>5.1</b> : __	Всего разделов: __	Всего листов выписки: __
<b>26.04.2022 № 99/2022/463765396</b>			
Кадастровый номер:		<b>78:36:0000000:4659</b>	

Номер точки	Координаты, м		Радиус, м	Средняя квадратическая погрешность определения координат характерных точек контура, м	Глубина, высота, м	
	X	Y			H1	H2
1	2	3	4	5	6	7
4229.4	106744.76	115629.02	данные отсутствуют	данные отсутствуют		
4230.1	106464.5	115238.4	данные отсутствуют	данные отсутствуют		
4230.2	106459.58	115250.58	данные отсутствуют	данные отсутствуют		
4230.3	106459.39	115251.07	данные отсутствуют	данные отсутствуют		
4230.4	106460.12	115251.35	данные отсутствуют	данные отсутствуют		
4230.5	106460.62	115250.52	данные отсутствуют	данные отсутствуют		
4230.6	106470.76	115255.28	данные отсутствуют	данные отсутствуют		
4230.7	106495.8	115244.77	данные отсутствуют	данные отсутствуют		
4230.8	106500.01	115246.49	данные отсутствуют	данные отсутствуют		
4230.9	106676.36	115318.72	данные отсутствуют	данные отсутствуют		
4230.10	106676.85	115318.93	данные отсутствуют	данные отсутствуют		
4231.1	105955.92	115360.3	данные отсутствуют	данные отсутствуют		
4231.2	105960.74	115348.3	данные отсутствуют	данные отсутствуют		
4231.3	105976.78	115340.17	данные отсутствуют	данные отсутствуют		

Государственный регистратор		ФГИС ЕГРН
полное наименование должности	подпись	инициалы, фамилия

М.П.



**Описание местоположения объекта недвижимости**

<b>Сооружение</b>			
вид объекта недвижимости			
Лист № __ Раздела <b>5.1</b>	Всего листов раздела <b>5.1</b> : __	Всего разделов: __	Всего листов выписки: __
<b>26.04.2022 № 99/2022/463765396</b>			
Кадастровый номер:		<b>78:36:0000000:4659</b>	

Номер точки	Координаты, м		Радиус, м	Средняя квадратическая погрешность определения координат характерных точек контура, м	Глубина, высота, м	
	X	Y			H1	H2
1	2	3	4	5	6	7
4231.4	105977.89	115339.61	данные отсутствуют	данные отсутствуют		
4231.5	105975.72	115334.52	данные отсутствуют	данные отсутствуют		
4231.6	105975.95	115333.86	данные отсутствуют	данные отсутствуют		
4231.7	105975.28	115333.54	данные отсутствуют	данные отсутствуют		
4231.8	105959.29	115326.62	данные отсутствуют	данные отсутствуют		
4231.9	106044.82	115114.2	данные отсутствуют	данные отсутствуют		
4231.10	106097.05	115133.19	данные отсутствуют	данные отсутствуют		
4231.11	106113.45	115139.8	данные отсутствуют	данные отсутствуют		
4231.12	106118.12	115129.88	данные отсутствуют	данные отсутствуют		
4231.13	106152.11	115144.36	данные отсутствуют	данные отсутствуют		
4231.14	106204.51	115012.98	данные отсутствуют	данные отсутствуют		
4231.15	106221.2	114969.99	данные отсутствуют	данные отсутствуют		
4231.16	106221.8	114968.28	данные отсутствуют	данные отсутствуют		
4231.17	106222.09	114967.29	данные отсутствуют	данные отсутствуют		

Государственный регистратор		ФГИС ЕГРН
полное наименование должности	подпись	инициалы, фамилия

М.П.





**Описание местоположения объекта недвижимости**

<b>Сооружение</b>			
вид объекта недвижимости			
Лист № __ Раздела <b>5.1</b>	Всего листов раздела <b>5.1</b> : __	Всего разделов: __	Всего листов выписки: __
<b>26.04.2022 № 99/2022/463765396</b>			
Кадастровый номер:		<b>78:36:0000000:4659</b>	

Номер точки	Координаты, м		Радиус, м	Средняя квадратическая погрешность определения координат характерных точек контура, м	Глубина, высота, м	
	X	Y			H1	H2
1	2	3	4	5	6	7
4231.18	106222.94	114965.99	данные отсутствуют	данные отсутствуют		
4231.19	106224.1	114966.45	данные отсутствуют	данные отсутствуют		
4231.20	106209.71	115002.9	данные отсутствуют	данные отсутствуют		
4231.21	106353.51	115060.77	данные отсутствуют	данные отсутствуют		
4231.22	106358.24	115071.63	данные отсутствуют	данные отсутствуют		
4231.23	106359.06	115071.14	данные отсутствуют	данные отсутствуют		
4231.24	106371.28	115064.91	данные отсутствуют	данные отсутствуют		
4231.25	106375.34	115066.65	данные отсутствуют	данные отсутствуют		
4232.1	105957.71	115361.2	данные отсутствуют	данные отсутствуют		
4232.2	105962.3	115349.81	данные отсутствуют	данные отсутствуют		
4232.3	105977.41	115341.8	данные отсутствуют	данные отсутствуют		
4232.4	105978.56	115341.35	данные отсутствуют	данные отсутствуют		
4232.5	105980.05	115345.51	данные отсутствуют	данные отсутствуют		
4232.6	106001.46	115362.46	данные отсутствуют	данные отсутствуют		

Государственный регистратор		ФГИС ЕГРН
полное наименование должности	подпись	инициалы, фамилия

М.П.



**Описание местоположения объекта недвижимости**

<b>Сооружение</b>			
вид объекта недвижимости			
Лист № __ Раздела <b>5.1</b>	Всего листов раздела <b>5.1</b> : __	Всего разделов: __	Всего листов выписки: __
<b>26.04.2022 № 99/2022/463765396</b>			
Кадастровый номер:		<b>78:36:0000000:4659</b>	

Номер точки	Координаты, м		Радиус, м	Средняя квадратическая погрешность определения координат характерных точек контура, м	Глубина, высота, м	
	X	Y			H1	H2
1	2	3	4	5	6	7
4232.7	106040.07	115397.74	данные отсутствуют	данные отсутствуют		
4232.8	106039.41	115399.04	данные отсутствуют	данные отсутствуют		
4232.9	106034.18	115412.36	данные отсутствуют	данные отсутствуют		
4232.10	106244.78	115495.83	данные отсутствуют	данные отсутствуют		
4232.11	106279.7	115412.16	данные отсутствуют	данные отсутствуют		
4232.12	106282.43	115405	данные отсутствуют	данные отсутствуют		
4232.13	106331.91	115283.46	данные отсутствуют	данные отсутствуют		
4232.14	106339.67	115286.2	данные отсутствуют	данные отсутствуют		
4232.15	106342.08	115281.06	данные отсутствуют	данные отсутствуют		
4232.16	106348.98	115264.84	данные отсутствуют	данные отсутствуют		
4232.17	106349.21	115264.2	данные отсутствуют	данные отсутствуют		
4232.18	106349.45	115263.69	данные отсутствуют	данные отсутствуют		
4232.19	106349.98	115262.39	данные отсутствуют	данные отсутствуют		
4232.20	106346.91	115260.99	данные отсутствуют	данные отсутствуют		

Государственный регистратор		ФГИС ЕГРН
полное наименование должности	подпись	инициалы, фамилия

М.П.



**Описание местоположения объекта недвижимости**

<b>Сооружение</b>			
вид объекта недвижимости			
Лист № __ Раздела <b>5.1</b>	Всего листов раздела <b>5.1</b> : __	Всего разделов: __	Всего листов выписки: __
<b>26.04.2022 № 99/2022/463765396</b>			
Кадастровый номер:		<b>78:36:0000000:4659</b>	

Номер точки	Координаты, м		Радиус, м	Средняя квадратическая погрешность определения координат характерных точек контура, м	Глубина, высота, м	
	X	Y			H1	H2
1	2	3	4	5	6	7
4232.21	106334.17	115255.69	данные отсутствуют	данные отсутствуют		
4232.22	106381.95	115134.96	данные отсутствуют	данные отсутствуют		
4232.23	106385.53	115122.62	данные отсутствуют	данные отсутствуют		
4232.24	106359	115073.29	данные отсутствуют	данные отсутствуют		
4232.25	106359.72	115072.84	данные отсутствуют	данные отсутствуют		
4232.26	106371.51	115066.71	данные отсутствуют	данные отсутствуют		
4232.27	106374.64	115067.92	данные отсутствуют	данные отсутствуют		
4233.1	106413.15	115292.93	данные отсутствуют	данные отсутствуют		
4233.2	106413.26	115292.47	данные отсутствуют	данные отсутствуют		
4233.3	106420.11	115275.88	данные отсутствуют	данные отсутствуют		
4234.1	106349.45	115263.69	данные отсутствуют	данные отсутствуют		
4234.2	106350.27	115264.04	данные отсутствуют	данные отсутствуют		
4234.3	106366.06	115270.76	данные отсутствуют	данные отсутствуют		
4234.4	106382.56	115281.16	данные отсутствуют	данные отсутствуют		

Государственный регистратор		ФГИС ЕГРН
полное наименование должности	подпись	инициалы, фамилия

М.П.



**Описание местоположения объекта недвижимости**

<b>Сооружение</b>			
вид объекта недвижимости			
Лист № __ Раздела <b>5.1</b>	Всего листов раздела <b>5.1</b> : __	Всего разделов: __	Всего листов выписки: __
<b>26.04.2022 № 99/2022/463765396</b>			
Кадастровый номер:		<b>78:36:0000000:4659</b>	

Номер точки	Координаты, м		Радиус, м	Средняя квадратическая погрешность определения координат характерных точек контура, м	Глубина, высота, м	
	X	Y			H1	H2
1	2	3	4	5	6	7
4234.5	106413.15	115292.93	данные отсутствуют	данные отсутствуют		
4234.6	106413.71	115293.22	данные отсутствуют	данные отсутствуют		
4234.7	106416.61	115304.49	данные отсутствуют	данные отсутствуют		
4234.8	106426	115338.54	данные отсутствуют	данные отсутствуют		
4234.9	106391.39	115430.95	данные отсутствуют	данные отсутствуют		
4234.10	106397.44	115433.25	данные отсутствуют	данные отсутствуют		
4234.11	106393.33	115443.97	данные отсутствуют	данные отсутствуют		
4234.12	106392.98	115444.96	данные отсутствуют	данные отсутствуют		
4235.1	106463.07	115237.61	данные отсутствуют	данные отсутствуют		
4235.2	106457.41	115251.61	данные отсутствуют	данные отсутствуют		
4235.3	106457.43	115252.77	данные отсутствуют	данные отсутствуют		
4235.4	106458.01	115253.54	данные отсутствуют	данные отсутствуют		
4235.5	106458.94	115252.5	данные отсутствуют	данные отсутствуют		
4235.6	106460.12	115251.35	данные отсутствуют	данные отсутствуют		

Государственный регистратор		ФГИС ЕГРН
полное наименование должности	подпись	инициалы, фамилия

М.П.



**Описание местоположения объекта недвижимости**

<b>Сооружение</b>			
вид объекта недвижимости			
Лист № __ Раздела <b>5.1</b>	Всего листов раздела <b>5.1</b> : __	Всего разделов: __	Всего листов выписки: __
<b>26.04.2022 № 99/2022/463765396</b>			
Кадастровый номер:		<b>78:36:0000000:4659</b>	

Номер точки	Координаты, м		Радиус, м	Средняя квадратическая погрешность определения координат характерных точек контура, м	Глубина, высота, м	
	X	Y			H1	H2
1	2	3	4	5	6	7
4236.1	106416.61	115304.49	данные отсутствуют	данные отсутствуют		
4236.2	106417.46	115302.81	данные отсутствуют	данные отсутствуют		
4236.3	106425.83	115283.89	данные отсутствуют	данные отсутствуют		
4236.4	106435.25	115281.03	данные отсутствуют	данные отсутствуют		
4236.5	106452.46	115257.04	данные отсутствуют	данные отсутствуют		
4236.6	106454.1	115257.47	данные отсутствуют	данные отсутствуют		
4236.7	106458.01	115253.54	данные отсутствуют	данные отсутствуют		
4237.1	106390.33	115451.42	данные отсутствуют	данные отсутствуют		
4237.2	106391.94	115447.48	данные отсутствуют	данные отсутствуют		
4237.3	106392.45	115446.31	данные отсутствуют	данные отсутствуют		
4237.4	106395.21	115447.25	данные отсутствуют	данные отсутствуют		
4237.5	106481.47	115479.65	данные отсутствуют	данные отсутствуют		
4237.6	106462.2	115528.63	данные отсутствуют	данные отсутствуют		
4237.7	106461.62	115528.33	данные отсутствуют	данные отсутствуют		

Государственный регистратор		ФГИС ЕГРН
полное наименование должности	подпись	инициалы, фамилия

М.П.



**Описание местоположения объекта недвижимости**

<b>Сооружение</b>			
вид объекта недвижимости			
Лист № __ Раздела <b>5.1</b>	Всего листов раздела <b>5.1</b> : __	Всего разделов: __	Всего листов выписки: __
<b>26.04.2022 № 99/2022/463765396</b>			
Кадастровый номер:		<b>78:36:0000000:4659</b>	

Номер точки	Координаты, м		Радиус, м	Средняя квадратическая погрешность определения координат характерных точек контура, м	Глубина, высота, м	
	X	Y			H1	H2
1	2	3	4	5	6	7
4237.8	106455.04	115525.7	данные отсутствуют	данные отсутствуют		
4238.1	106392.86	115445.17	данные отсутствуют	данные отсутствуют		
4238.2	106392.45	115446.31	данные отсутствуют	данные отсутствуют		
4239.1	106221.2	114969.99	данные отсутствуют	данные отсутствуют		
4239.2	106220.33	114969.7	данные отсутствуют	данные отсутствуют		
4239.3	106150.66	114942.88	данные отсутствуют	данные отсутствуют		
4239.4	106147.14	114949.67	данные отсутствуют	данные отсутствуют		
4240.1	106222.09	114967.29	данные отсутствуют	данные отсутствуют		
4240.2	106220.88	114966.83	данные отсутствуют	данные отсутствуют		
4240.3	106148.74	114938.4	данные отсутствуют	данные отсутствуют		
4240.4	106144.47	114948.46	данные отсутствуют	данные отсутствуют		
4241.1	105978.56	115341.35	данные отсутствуют	данные отсутствуют		
4241.2	105978.18	115340.39	данные отсутствуют	данные отсутствуют		
4241.3	105977.89	115339.61	данные отсутствуют	данные отсутствуют		

Государственный регистратор		ФГИС ЕГРН
полное наименование должности	подпись	инициалы, фамилия

М.П.



**Описание местоположения объекта недвижимости**

<b>Сооружение</b>			
вид объекта недвижимости			
Лист № __ Раздела <b>5.1</b>	Всего листов раздела <b>5.1</b> : __	Всего разделов: __	Всего листов выписки: __
<b>26.04.2022 № 99/2022/463765396</b>			
Кадастровый номер:		<b>78:36:0000000:4659</b>	

Номер точки	Координаты, м		Радиус, м	Средняя квадратическая погрешность определения координат характерных точек контура, м	Глубина, высота, м	
	X	Y			H1	H2
1	2	3	4	5	6	7
4242.1	106410.31	115293.29	данные отсутствуют	данные отсутствуют		
4242.2	106410.67	115292.56	данные отсутствуют	данные отсутствуют		
4242.3	106417.59	115275.01	данные отсутствуют	данные отсутствуют		
4243.1	106390.11	115443.93	данные отсутствуют	данные отсутствуют		
4243.2	106389.76	115444.79	данные отсутствуют	данные отсутствуют		
4243.3	106387.62	115450.09	данные отсутствуют	данные отсутствуют		
4244.1	106415.54	115306.65	данные отсутствуют	данные отсутствуют		
4244.2	106411.89	115293.83	данные отсутствуют	данные отсутствуют		
4244.3	106410.31	115293.29	данные отсутствуют	данные отсутствуют		
4244.4	106382.18	115282.58	данные отсутствуют	данные отсутствуют		
4244.5	106365.44	115271.66	данные отсутствуют	данные отсутствуют		
4244.6	106350.04	115265.33	данные отсутствуют	данные отсутствуют		
4244.7	106348.98	115264.84	данные отсутствуют	данные отсутствуют		
4245.1	106676.02	115320	данные отсутствуют	данные отсутствуют		

Государственный регистратор		ФГИС ЕГРН
полное наименование должности	подпись	инициалы, фамилия

М.П.



**Описание местоположения объекта недвижимости**

<b>Сооружение</b>			
вид объекта недвижимости			
Лист № __ Раздела <b>5.1</b>	Всего листов раздела <b>5.1</b> : __	Всего разделов: __	Всего листов выписки: __
<b>26.04.2022 № 99/2022/463765396</b>			
Кадастровый номер:		<b>78:36:0000000:4659</b>	

Номер точки	Координаты, м		Радиус, м	Средняя квадратическая погрешность определения координат характерных точек контура, м	Глубина, высота, м	
	X	Y			H1	H2
1	2	3	4	5	6	7
4245.2	106676.66	115320.31	данные отсутствуют	данные отсутствуют		
4245.3	106679.35	115321.62	данные отсутствуют	данные отсутствуют		
4245.4	106761.86	115323.72	данные отсутствуют	данные отсутствуют		
4245.5	106764.83	115324.83	данные отсутствуют	данные отсутствуют		
4245.6	106898.39	115376.92	данные отсутствуют	данные отсутствуют		
4245.7	106886.09	115407.15	данные отсутствуют	данные отсутствуют		
4245.8	106909.93	115417.47	данные отсутствуют	данные отсутствуют		
4245.9	106909.78	115417.81	данные отсутствуют	данные отсутствуют		
4245.10	106876.87	115499.95	данные отсутствуют	данные отсутствуют		
4245.11	106893.59	115508.16	данные отсутствуют	данные отсутствуют		
4245.12	106841.16	115635.51	данные отсутствуют	данные отсутствуют		
4245.13	106829.01	115663.21	данные отсутствуют	данные отсутствуют		
4245.14	106745.83	115629.46	данные отсутствуют	данные отсутствуют		
4245.15	106744.76	115629.02	данные отсутствуют	данные отсутствуют		

Государственный регистратор		ФГИС ЕГРН
полное наименование должности	подпись	инициалы, фамилия

М.П.





**Описание местоположения объекта недвижимости**

<b>Сооружение</b>			
вид объекта недвижимости			
Лист № __ Раздела <b>5.1</b>	Всего листов раздела <b>5.1</b> : __	Всего разделов: __	Всего листов выписки: __
<b>26.04.2022 № 99/2022/463765396</b>			
Кадастровый номер:		<b>78:36:0000000:4659</b>	

Номер точки	Координаты, м		Радиус, м	Средняя квадратическая погрешность определения координат характерных точек контура, м	Глубина, высота, м	
	X	Y			H1	H2
1	2	3	4	5	6	7
4245.16	106745.04	115628.38	данные отсутствуют	данные отсутствуют		
4245.17	106745.45	115627.45	данные отсутствуют	данные отсутствуют		
4245.18	106743.38	115626.53	данные отсутствуют	данные отсутствуют		
4245.19	106741.84	115630.13	данные отсутствуют	данные отсутствуют		
4245.20	106741.63	115630.04	данные отсутствуют	данные отсутствуют		
4245.21	106726.97	115624.22	данные отсутствуют	данные отсутствуют		
4245.22	106710.01	115611.38	данные отсутствуют	данные отсутствуют		
4245.23	106715.81	115597.31	данные отсутствуют	данные отсутствуют		
4245.24	106709.88	115594.92	данные отсутствуют	данные отсутствуют		
4246.1	106899.35	115377.17	данные отсутствуют	данные отсутствуют		
4246.2	106899.85	115377.38	данные отсутствуют	данные отсутствуют		
4246.3	106912.3	115382.15	данные отсутствуют	данные отсутствуют		
4246.4	106911.3	115384.66	данные отсутствуют	данные отсутствуют		
4246.5	106911.5	115384.74	данные отсутствуют	данные отсутствуют		

Государственный регистратор		ФГИС ЕГРН
полное наименование должности	подпись	инициалы, фамилия

М.П.



**Описание местоположения объекта недвижимости**

<b>Сооружение</b>			
вид объекта недвижимости			
Лист № __ Раздела <b>5.1</b>	Всего листов раздела <b>5.1</b> : __	Всего разделов: __	Всего листов выписки: __
<b>26.04.2022 № 99/2022/463765396</b>			
Кадастровый номер:		<b>78:36:0000000:4659</b>	

Номер точки	Координаты, м		Радиус, м	Средняя квадратическая погрешность определения координат характерных точек контура, м	Глубина, высота, м	
	X	Y			H1	H2
1	2	3	4	5	6	7
4247.1	106957.4	115436.14	данные отсутствуют	данные отсутствуют		
4247.2	106957.72	115435.27	данные отсутствуют	данные отсутствуют		
4247.3	106958	115434.58	данные отсутствуют	данные отсутствуют		
4247.4	106957.81	115434.51	данные отсутствуют	данные отсутствуют		
4247.5	106959.24	115433.48	данные отсутствуют	данные отсутствуют		
4247.6	106959.71	115432.48	данные отсутствуют	данные отсутствуют		
4247.7	106967.75	115410.74	данные отсутствуют	данные отсутствуют		
4247.8	106963.38	115409.06	данные отсутствуют	данные отсутствуют		
4248.1	106894.36	115507.94	данные отсутствуют	данные отсутствуют		
4248.2	106844.71	115632.77	данные отсутствуют	данные отсутствуют		
4248.3	106844.54	115633.3	данные отсутствуют	данные отсутствуют		
4249.1	106916.18	115514.66	данные отсутствуют	данные отсутствуют		
4249.2	106895.63	115506.67	данные отсутствуют	данные отсутствуют		
4249.3	106895.43	115506.59	данные отсутствуют	данные отсутствуют		

Государственный регистратор		ФГИС ЕГРН
полное наименование должности	подпись	инициалы, фамилия

М.П.



**Описание местоположения объекта недвижимости**

<b>Сооружение</b>			
вид объекта недвижимости			
Лист № __ Раздела <b>5.1</b>	Всего листов раздела <b>5.1</b> : __	Всего разделов: __	Всего листов выписки: __
<b>26.04.2022 № 99/2022/463765396</b>			
Кадастровый номер:		<b>78:36:0000000:4659</b>	

Номер точки	Координаты, м		Радиус, м	Средняя квадратическая погрешность определения координат характерных точек контура, м	Глубина, высота, м	
	X	Y			H1	H2
1	2	3	4	5	6	7
4249.4	106894.84	115508.11	данные отсутствуют	данные отсутствуют		
4249.5	106894.61	115508.03	данные отсутствуют	данные отсутствуют		
4249.6	106894.36	115507.94	данные отсутствуют	данные отсутствуют		
4249.7	106894.5	115507.59	данные отсутствуют	данные отсутствуют		
4249.8	106877.9	115499.52	данные отсутствуют	данные отсутствуют		
4249.9	106910.85	115418.5	данные отсутствуют	данные отсутствуют		
4249.10	106911.08	115417.97	данные отсутствуют	данные отсутствуют		
4249.11	106956.87	115437.62	данные отсутствуют	данные отсутствуют		
4249.12	106957.4	115436.14	данные отсутствуют	данные отсутствуют		
4249.13	106957.08	115436.01	данные отсутствуют	данные отсутствуют		
4249.14	106887.24	115406.98	данные отсутствуют	данные отсутствуют		
4249.15	106899.35	115377.17	данные отсутствуют	данные отсутствуют		
4249.16	106900.3	115374.83	данные отсутствуют	данные отсутствуют		
4249.17	106762.44	115322.22	данные отсутствуют	данные отсутствуют		

Государственный регистратор		ФГИС ЕГРН
полное наименование должности	подпись	инициалы, фамилия

М.П.



**Описание местоположения объекта недвижимости**

<b>Сооружение</b>			
вид объекта недвижимости			
Лист № __ Раздела <b>5.1</b>	Всего листов раздела <b>5.1</b> : __	Всего разделов: __	Всего листов выписки: __
<b>26.04.2022 № 99/2022/463765396</b>			
Кадастровый номер:		<b>78:36:0000000:4659</b>	

Номер точки	Координаты, м		Радиус, м	Средняя квадратическая погрешность определения координат характерных точек контура, м	Глубина, высота, м	
	X	Y			H1	H2
1	2	3	4	5	6	7
4249.18	106679.52	115320.07	данные отсутствуют	данные отсутствуют		
4249.19	106677.5	115319.2	данные отсутствуют	данные отсутствуют		
4249.20	106677.19	115319.07	данные отсутствуют	данные отсутствуют		
4249.21	106676.85	115318.93	данные отсутствуют	данные отсутствуют		
4249.22	106676.57	115319.29	данные отсутствуют	данные отсутствуют		
4249.23	106676.02	115320	данные отсутствуют	данные отсутствуют		
4249.24	106675.57	115319.78	данные отсутствуют	данные отсутствуют		
4249.25	106674.42	115319.57	данные отсутствуют	данные отсутствуют		
4249.26	106495.16	115247.38	данные отсутствуют	данные отсутствуют		
4249.27	106445.28	115269.43	данные отсутствуют	данные отсутствуют		
4249.28	106434.57	115283.2	данные отсутствуют	данные отсутствуют		
4249.29	106427.35	115285.46	данные отсутствуют	данные отсутствуют		
4249.30	106417.71	115305.49	данные отсутствуют	данные отсутствуют		
4249.31	106417.3	115306.13	данные отсутствуют	данные отсутствуют		

Государственный регистратор		ФГИС ЕГРН
полное наименование должности	подпись	инициалы, фамилия

М.П.



**Описание местоположения объекта недвижимости**

<b>Сооружение</b>			
вид объекта недвижимости			
Лист № __ Раздела <b>5.1</b>	Всего листов раздела <b>5.1</b> : __	Всего разделов: __	Всего листов выписки: __
<b>26.04.2022 № 99/2022/463765396</b>			
Кадастровый номер:		<b>78:36:0000000:4659</b>	

Номер точки	Координаты, м		Радиус, м	Средняя квадратическая погрешность определения координат характерных точек контура, м	Глубина, высота, м	
	X	Y			H1	H2
1	2	3	4	5	6	7
4249.32	106415.54	115306.65	данные отсутствуют	данные отсутствуют		
4249.33	106424.63	115339.06	данные отсутствуют	данные отсутствуют		
4249.34	106387.15	115432.71	данные отсутствуют	данные отсутствуют		
4249.35	106393.42	115435.36	данные отсутствуют	данные отсутствуют		
4249.36	106390.11	115443.93	данные отсутствуют	данные отсутствуют		
4249.37	106391.33	115444.53	данные отсутствуют	данные отсутствуют		
4249.38	106392.86	115445.17	данные отсутствуют	данные отсутствуют		
4249.39	106392.98	115444.96	данные отсутствуют	данные отсутствуют		
4249.40	106395.72	115446.04	данные отсутствуют	данные отсутствуют		
4249.41	106483.03	115479.2	данные отсутствуют	данные отсутствуют		
4249.42	106462.09	115532.15	данные отсутствуют	данные отсутствуют		
4249.43	106460.91	115531.62	данные отсутствуют	данные отсутствуют		
4249.44	106461.15	115530.68	данные отсутствуют	данные отсутствуют		
4249.45	106460.26	115530.23	данные отсутствуют	данные отсутствуют		

Государственный регистратор		ФГИС ЕГРН
полное наименование должности	подпись	инициалы, фамилия

М.П.



**Описание местоположения объекта недвижимости**

<b>Сооружение</b>			
вид объекта недвижимости			
Лист № __ Раздела <b>5.1</b>	Всего листов раздела <b>5.1</b> : __	Всего разделов: __	Всего листов выписки: __
<b>26.04.2022 № 99/2022/463765396</b>			
Кадастровый номер:		<b>78:36:0000000:4659</b>	

Номер точки	Координаты, м		Радиус, м	Средняя квадратическая погрешность определения координат характерных точек контура, м	Глубина, высота, м	
	X	Y			H1	H2
1	2	3	4	5	6	7
4249.46	106454.06	115527.79	данные отсутствуют	данные отсутствуют		
4250.1	105020.05	114063.32	данные отсутствуют	данные отсутствуют		
4250.2	105023.35	114130.02	данные отсутствуют	данные отсутствуют		
4250.3	105035.07	114147.99	данные отсутствуют	данные отсутствуют		
4250.4	105036.14	114148.43	данные отсутствуют	данные отсутствуют		
4250.5	105063.11	114147.67	данные отсутствуют	данные отсутствуют		
4250.6	105063.74	114147.67	данные отсутствуют	данные отсутствуют		
4250.7	105063.8	114145.41	данные отсутствуют	данные отсутствуют		
4251.1	105010.15	114061.65	данные отсутствуют	данные отсутствуют		
4251.2	105008.89	114061.66	данные отсутствуют	данные отсутствуют		
4251.3	105007.08	114061.73	данные отсутствуют	данные отсутствуют		
4252.1	105009.35	114050.54	данные отсутствуют	данные отсутствуют		
4252.2	105010.06	114061.05	данные отсутствуют	данные отсутствуют		
4252.3	105010.15	114061.65	данные отсутствуют	данные отсутствуют		

Государственный регистратор		ФГИС ЕГРН
полное наименование должности	подпись	инициалы, фамилия

М.П.



**Описание местоположения объекта недвижимости**

<b>Сооружение</b>			
вид объекта недвижимости			
Лист № __ Раздела <b>5.1</b>	Всего листов раздела <b>5.1</b> : __	Всего разделов: __	Всего листов выписки: __
<b>26.04.2022 № 99/2022/463765396</b>			
Кадастровый номер:		<b>78:36:0000000:4659</b>	

Номер точки	Координаты, м		Радиус, м	Средняя квадратическая погрешность определения координат характерных точек контура, м	Глубина, высота, м	
	X	Y			H1	H2
1	2	3	4	5	6	7
4252.4	105019.92	114061.31	данные отсутствуют	данные отсутствуют		
4253.1	105009.35	114050.54	данные отсутствуют	данные отсутствуют		
4253.2	105010.06	114061.05	данные отсутствуют	данные отсутствуют		
4253.3	105010.15	114061.65	данные отсутствуют	данные отсутствуют		
4253.4	105019.92	114061.31	данные отсутствуют	данные отсутствуют		
4253.5	105020.05	114063.32	данные отсутствуют	данные отсутствуют		
4254.1	110830.87	110064.55	данные отсутствуют	данные отсутствуют		
4254.2	110821.42	110070.01	данные отсутствуют	данные отсутствуют		
4255.1	110861.98	109935.21	данные отсутствуют	данные отсутствуют		
4255.2	110866.06	109941.59	данные отсутствуют	данные отсутствуют		
4256.1	110809.82	109975.22	данные отсутствуют	данные отсутствуют		
4256.2	110818.73	109970.35	данные отсутствуют	данные отсутствуют		
4256.3	110815.37	109964.14	данные отсутствуют	данные отсутствуют		
4257.1	108404.9	112134.9	данные отсутствуют	данные отсутствуют		

Государственный регистратор		ФГИС ЕГРН
полное наименование должности	подпись	инициалы, фамилия

М.П.



**Описание местоположения объекта недвижимости**

<b>Сооружение</b>			
вид объекта недвижимости			
Лист № __ Раздела <b>5.1</b>	Всего листов раздела <b>5.1</b> : __	Всего разделов: __	Всего листов выписки: __
<b>26.04.2022 № 99/2022/463765396</b>			
Кадастровый номер:		<b>78:36:0000000:4659</b>	

Номер точки	Координаты, м		Радиус, м	Средняя квадратическая погрешность определения координат характерных точек контура, м	Глубина, высота, м	
	X	Y			H1	H2
1	2	3	4	5	6	7
4257.2	108404.3	112134.8	данные отсутствуют	данные отсутствуют		
4258.1	106911.08	115417.97	данные отсутствуют	данные отсутствуют		
4258.2	106910.7	115417.79	данные отсутствуют	данные отсутствуют		
4258.3	106909.93	115417.47	данные отсутствуют	данные отсутствуют		
4259.1	107961.29	116824.55	данные отсутствуют	данные отсутствуют		
4259.2	107958.51	116823.4	данные отсутствуют	данные отсутствуют		
4259.3	107957.36	116822.93	данные отсутствуют	данные отсутствуют		
4259.4	107956.89	116822.73	данные отсутствуют	данные отсутствуют		
4259.5	107954.12	116821.59	данные отсутствуют	данные отсутствуют		
4260.1	107956.89	116822.73	данные отсутствуют	данные отсутствуют		
4260.2	107956.41	116823.99	данные отсутствуют	данные отсутствуют		
4260.3	107945.1	116853.4	данные отсутствуют	данные отсутствуют		
4261.1	107958.51	116823.4	данные отсутствуют	данные отсутствуют		
4261.2	107958.1	116824.48	данные отсутствуют	данные отсутствуют		

Государственный регистратор		ФГИС ЕГРН
полное наименование должности	подпись	инициалы, фамилия

М.П.





**Описание местоположения объекта недвижимости**

<b>Сооружение</b>			
вид объекта недвижимости			
Лист № __ Раздела <b>5.1</b>	Всего листов раздела <b>5.1</b> : __	Всего разделов: __	Всего листов выписки: __
<b>26.04.2022 № 99/2022/463765396</b>			
Кадастровый номер:		<b>78:36:0000000:4659</b>	

Номер точки	Координаты, м		Радиус, м	Средняя квадратическая погрешность определения координат характерных точек контура, м	Глубина, высота, м	
	X	Y			H1	H2
1	2	3	4	5	6	7
4261.3	107946.74	116854.03	данные отсутствуют	данные отсутствуют		
4262.1	106950.28	115112.05	данные отсутствуют	данные отсутствуют		
4262.2	106943.14	115109.26	данные отсутствуют	данные отсутствуют		
4262.3	106943.26	115108.98	данные отсутствуют	данные отсутствуют		
4262.4	106946.75	115100.51	данные отсутствуют	данные отсутствуют		
4262.5	106957.12	115104.71	данные отсутствуют	данные отсутствуют		
4263.1	110822.07	109948.89	данные отсутствуют	данные отсутствуют		
4263.2	110843.48	109935.81	данные отсутствуют	данные отсутствуют		
4264.1	109957.59	110333.41	данные отсутствуют	данные отсутствуют		
4264.2	109957.53	110333.84	данные отсутствуют	данные отсутствуют		
4265.1	110929.46	109903.04	данные отсутствуют	данные отсутствуют		
4265.2	110935.37	109899.34	данные отсутствуют	данные отсутствуют		
4265.3	110931.17	109892.63	данные отсутствуют	данные отсутствуют		
4266.1	110744.81	110006.38	данные отсутствуют	данные отсутствуют		

Государственный регистратор		ФГИС ЕГРН
полное наименование должности	подпись	инициалы, фамилия

М.П.



**Описание местоположения объекта недвижимости**

<b>Сооружение</b>			
вид объекта недвижимости			
Лист № __ Раздела <b>5.1</b>	Всего листов раздела <b>5.1</b> : __	Всего разделов: __	Всего листов выписки: __
<b>26.04.2022 № 99/2022/463765396</b>			
Кадастровый номер:		<b>78:36:0000000:4659</b>	

Номер точки	Координаты, м		Радиус, м	Средняя квадратическая погрешность определения координат характерных точек контура, м	Глубина, высота, м	
	X	Y			H1	H2
1	2	3	4	5	6	7
4266.2	110749.11	110013.43	данные отсутствуют	данные отсутствуют		
4266.3	110756.05	110009.02	данные отсутствуют	данные отсутствуют		
4267.1	110866.05	109941.69	данные отсутствуют	данные отсутствуют		
4267.2	110871.77	109937.64	данные отсутствуют	данные отсутствуют		
4268.1	110775.18	109990.83	данные отсутствуют	данные отсутствуют		
4268.2	110786.73	109984.09	данные отсутствуют	данные отсутствуют		
4269.1	109858.71	110316.67	данные отсутствуют	данные отсутствуют		
4269.2	109858.64	110317.06	данные отсутствуют	данные отсутствуют		
4270.1	110892.36	109921.43	данные отсутствуют	данные отсутствуют		
4270.2	110903.97	109915.26	данные отсутствуют	данные отсутствуют		
4271.1	105315.91	114519.76	данные отсутствуют	данные отсутствуют		
4271.2	105316.08	114520.83	данные отсутствуют	данные отсутствуют		
4272.1	106553.42	113141.98	данные отсутствуют	данные отсутствуют		
4272.2	106553.24	113142	данные отсутствуют	данные отсутствуют		

Государственный регистратор		ФГИС ЕГРН
полное наименование должности	подпись	инициалы, фамилия

М.П.



**Описание местоположения объекта недвижимости**

<b>Сооружение</b>			
вид объекта недвижимости			
Лист № __ Раздела <b>5.1</b>	Всего листов раздела <b>5.1</b> : __	Всего разделов: __	Всего листов выписки: __
<b>26.04.2022 № 99/2022/463765396</b>			
Кадастровый номер:		<b>78:36:0000000:4659</b>	

Номер точки	Координаты, м		Радиус, м	Средняя квадратическая погрешность определения координат характерных точек контура, м	Глубина, высота, м	
	X	Y			H1	H2
1	2	3	4	5	6	7
4273.1	107731.22	116156.98	данные отсутствуют	данные отсутствуют		
4273.2	107727.13	116166.13	данные отсутствуют	данные отсутствуют		
4274.1	110173.72	115806.9	данные отсутствуют	данные отсутствуют		
4274.2	110173.96	115806.33	данные отсутствуют	данные отсутствуют		
4275.1	106998.35	115320.23	данные отсутствуют	данные отсутствуют		
4275.2	106972.19	115309.12	данные отсутствуют	данные отсутствуют		
4275.3	106971.74	115308.96	данные отсутствуют	данные отсутствуют		
4276.1	107007.72	115163.47	данные отсутствуют	данные отсутствуют		
4276.2	107008.45	115163.75	данные отсутствуют	данные отсутствуют		
4276.3	107021.61	115168.88	данные отсутствуют	данные отсутствуют		
4277.1	106997.69	115321.85	данные отсутствуют	данные отсутствуют		
4277.2	106971.63	115310.84	данные отсутствуют	данные отсутствуют		
4277.3	106971.15	115310.65	данные отсутствуют	данные отсутствуют		
4278.1	111255.88	112325.37	данные отсутствуют	данные отсутствуют		

Государственный регистратор		ФГИС ЕГРН
полное наименование должности	подпись	инициалы, фамилия

М.П.



**Описание местоположения объекта недвижимости**

<b>Сооружение</b>			
вид объекта недвижимости			
Лист № __ Раздела <b>5.1</b>	Всего листов раздела <b>5.1</b> : __	Всего разделов: __	Всего листов выписки: __
<b>26.04.2022 № 99/2022/463765396</b>			
Кадастровый номер:		<b>78:36:0000000:4659</b>	

Номер точки	Координаты, м		Радиус, м	Средняя квадратическая погрешность определения координат характерных точек контура, м	Глубина, высота, м	
	X	Y			H1	H2
1	2	3	4	5	6	7
4278.2	111256.34	112325.6	данные отсутствуют	данные отсутствуют		
4279.1	108723.41	113715.66	данные отсутствуют	данные отсутствуют		
4279.2	108902	113270.75	данные отсутствуют	данные отсутствуют		
4280.1	108234.59	111663.73	данные отсутствуют	данные отсутствуют		
4280.2	108233.93	111661.91	данные отсутствуют	данные отсутствуют		
4281.1	108240.23	111675.15	данные отсутствуют	данные отсутствуют		
4281.2	108234.59	111663.73	данные отсутствуют	данные отсутствуют		
4282.1	108242.35	111680.55	данные отсутствуют	данные отсутствуют		
4282.2	108240.23	111675.15	данные отсутствуют	данные отсутствуют		
4283.1	108243.86	111684.83	данные отсутствуют	данные отсутствуют		
4283.2	108242.35	111680.55	данные отсутствуют	данные отсутствуют		
4284.1	108257.73	111706.67	данные отсутствуют	данные отсутствуют		
4284.2	108243.86	111684.83	данные отсутствуют	данные отсутствуют		
4285.1	108270.51	111728.32	данные отсутствуют	данные отсутствуют		

Государственный регистратор		ФГИС ЕГРН
полное наименование должности	подпись	инициалы, фамилия

М.П.



**Описание местоположения объекта недвижимости**

<b>Сооружение</b>			
вид объекта недвижимости			
Лист № __ Раздела <b>5.1</b>	Всего листов раздела <b>5.1</b> : __	Всего разделов: __	Всего листов выписки: __
<b>26.04.2022 № 99/2022/463765396</b>			
Кадастровый номер:		<b>78:36:0000000:4659</b>	

Номер точки	Координаты, м		Радиус, м	Средняя квадратическая погрешность определения координат характерных точек контура, м	Глубина, высота, м	
	X	Y			H1	H2
1	2	3	4	5	6	7
4285.2	108257.73	111706.67	данные отсутствуют	данные отсутствуют		
4286.1	108297.27	111775.76	данные отсутствуют	данные отсутствуют		
4286.2	108270.51	111728.32	данные отсутствуют	данные отсутствуют		
4287.1	108326.49	111827.58	данные отсутствуют	данные отсутствуют		
4287.2	108297.27	111775.76	данные отсутствуют	данные отсутствуют		
4288.1	108328.08	111830.53	данные отсутствуют	данные отсутствуют		
4288.2	108326.49	111827.58	данные отсутствуют	данные отсутствуют		
4289.1	107948.84	113224.96	данные отсутствуют	данные отсутствуют		
4289.2	107949.04	113225.63	данные отсутствуют	данные отсутствуют		
4290.1	107948.41	113223.45	данные отсутствуют	данные отсутствуют		
4290.2	107948.84	113224.96	данные отсутствуют	данные отсутствуют		
4291.1	107950.57	113222.83	данные отсутствуют	данные отсутствуют		
4291.2	107948.41	113223.45	данные отсутствуют	данные отсутствуют		
4292.1	107805.1	113562.58	данные отсутствуют	данные отсутствуют		

Государственный регистратор		ФГИС ЕГРН
полное наименование должности	подпись	инициалы, фамилия

М.П.



**Описание местоположения объекта недвижимости**

<b>Сооружение</b>			
вид объекта недвижимости			
Лист № __ Раздела <b>5.1</b>	Всего листов раздела <b>5.1</b> : __	Всего разделов: __	Всего листов выписки: __
<b>26.04.2022 № 99/2022/463765396</b>			
Кадастровый номер:		<b>78:36:0000000:4659</b>	

Номер точки	Координаты, м		Радиус, м	Средняя квадратическая погрешность определения координат характерных точек контура, м	Глубина, высота, м	
	X	Y			H1	H2
1	2	3	4	5	6	7
4292.2	107791.01	113597.27	данные отсутствуют	данные отсутствуют		
4293.1	107807.66	113554.02	данные отсутствуют	данные отсутствуют		
4293.2	107805.1	113562.58	данные отсутствуют	данные отсутствуют		
4294.1	107823.76	113516.48	данные отсутствуют	данные отсутствуют		
4294.2	107807.66	113554.02	данные отсутствуют	данные отсутствуют		
4295.1	107838.92	113481.1	данные отсутствуют	данные отсутствуют		
4295.2	107823.76	113516.48	данные отсутствуют	данные отсутствуют		
4296.1	107856.92	113437.07	данные отсутствуют	данные отсутствуют		
4296.2	107838.92	113481.1	данные отсутствуют	данные отсутствуют		
4297.1	107859.62	113427.82	данные отсутствуют	данные отсутствуют		
4297.2	107856.92	113437.07	данные отсутствуют	данные отсутствуют		
4298.1	107860.06	113426.77	данные отсутствуют	данные отсутствуют		
4298.2	107859.62	113427.82	данные отсутствуют	данные отсутствуют		
4299.1	107875.45	113391.61	данные отсутствуют	данные отсутствуют		

Государственный регистратор		ФГИС ЕГРН
полное наименование должности	подпись	инициалы, фамилия

М.П.



**Описание местоположения объекта недвижимости**

<b>Сооружение</b>			
вид объекта недвижимости			
Лист № __ Раздела <b>5.1</b>	Всего листов раздела <b>5.1</b> : __	Всего разделов: __	Всего листов выписки: __
<b>26.04.2022 № 99/2022/463765396</b>			
Кадастровый номер:		<b>78:36:0000000:4659</b>	

Номер точки	Координаты, м		Радиус, м	Средняя квадратическая погрешность определения координат характерных точек контура, м	Глубина, высота, м	
	X	Y			H1	H2
1	2	3	4	5	6	7
4299.2	107860.06	113426.77	данные отсутствуют	данные отсутствуют		
4300.1	107876.07	113390.54	данные отсутствуют	данные отсутствуют		
4300.2	107875.45	113391.61	данные отсутствуют	данные отсутствуют		
4301.1	107876.35	113389.57	данные отсутствуют	данные отсутствуют		
4301.2	107876.07	113390.54	данные отсутствуют	данные отсутствуют		
4302.1	106385.77	116061.7	данные отсутствуют	данные отсутствуют		
4302.2	106387.53	116057.29	данные отсутствуют	данные отсутствуют		
4303.1	106389.33	116057.96	данные отсутствуют	данные отсутствуют		
4303.2	106389.68	116057.09	данные отсутствуют	данные отсутствуют		
4304.1	106387.55	116062.4	данные отсутствуют	данные отсутствуют		
4304.2	106389.33	116057.96	данные отсутствуют	данные отсутствуют		
4305.1	106455.36	116082.83	данные отсутствуют	данные отсутствуют		
4305.2	106455.01	116083.73	данные отсутствуют	данные отсутствуют		
4306.1	106458.72	116074.27	данные отсутствуют	данные отсутствуют		

Государственный регистратор		ФГИС ЕГРН
полное наименование должности	подпись	инициалы, фамилия

М.П.



**Описание местоположения объекта недвижимости**

<b>Сооружение</b>			
вид объекта недвижимости			
Лист № __ Раздела <b>5.1</b>	Всего листов раздела <b>5.1</b> : __	Всего разделов: __	Всего листов выписки: __
<b>26.04.2022 № 99/2022/463765396</b>			
Кадастровый номер:		<b>78:36:0000000:4659</b>	

Номер точки	Координаты, м		Радиус, м	Средняя квадратическая погрешность определения координат характерных точек контура, м	Глубина, высота, м	
	X	Y			H1	H2
1	2	3	4	5	6	7
4306.2	106455.36	116082.83	данные отсутствуют	данные отсутствуют		
4307.1	106464.88	116088.55	данные отсутствуют	данные отсутствуют		
4307.2	106465.19	116087.78	данные отсутствуют	данные отсутствуют		
4308.1	106463.53	116091.93	данные отсутствуют	данные отсутствуют		
4308.2	106464.88	116088.55	данные отсутствуют	данные отсутствуют		
4309.1	106466.28	116089.1	данные отсутствуют	данные отсутствуют		
4309.2	106466.59	116088.33	данные отсутствуют	данные отсутствуют		
4310.1	106464.92	116092.49	данные отсутствуют	данные отсутствуют		
4310.2	106466.28	116089.1	данные отсутствуют	данные отсутствуют		
4311.1	106532.29	116115.19	данные отсутствуют	данные отсутствуют		
4311.2	106532.52	116114.62	данные отсутствуют	данные отсутствуют		
4312.1	106528.92	116122.64	данные отсутствуют	данные отсутствуют		
4312.2	106532.29	116115.19	данные отсутствуют	данные отсутствуют		
4313.1	106642.88	116158.49	данные отсутствуют	данные отсутствуют		

Государственный регистратор		ФГИС ЕГРН
полное наименование должности	подпись	инициалы, фамилия

М.П.





**Описание местоположения объекта недвижимости**

<b>Сооружение</b>			
вид объекта недвижимости			
Лист № __ Раздела <b>5.1</b>	Всего листов раздела <b>5.1</b> : __	Всего разделов: __	Всего листов выписки: __
<b>26.04.2022 № 99/2022/463765396</b>			
Кадастровый номер:		<b>78:36:0000000:4659</b>	

Номер точки	Координаты, м		Радиус, м	Средняя квадратическая погрешность определения координат характерных точек контура, м	Глубина, высота, м	
	X	Y			H1	H2
1	2	3	4	5	6	7
4313.2	106642.66	116159.03	данные отсутствуют	данные отсутствуют		
4314.1	106646.29	116149.66	данные отсутствуют	данные отсутствуют		
4314.2	106642.88	116158.49	данные отсутствуют	данные отсутствуют		
4315.1	107338.18	114003.13	данные отсутствуют	данные отсутствуют		
4315.2	107336.75	113998.03	данные отсутствуют	данные отсутствуют		
4316.1	110749.11	110013.43	данные отсутствуют	данные отсутствуют		
4316.2	110756.05	110009.02	данные отсутствуют	данные отсутствуют		
4317.1	109955.09	109934.05	данные отсутствуют	данные отсутствуют		
4317.2	110006.22	109967.3	данные отсутствуют	данные отсутствуют		
4318.1	107593.6	113290.14	данные отсутствуют	данные отсутствуют		
4318.2	107590.98	113290.94	данные отсутствуют	данные отсутствуют		
4319.1	110126.77	109675.28	данные отсутствуют	данные отсутствуют		
4319.2	110105.11	109683.51	данные отсутствуют	данные отсутствуют		
4320.1	109824.38	113696.86	данные отсутствуют	данные отсутствуют		

Государственный регистратор		ФГИС ЕГРН
полное наименование должности	подпись	инициалы, фамилия

М.П.



**Описание местоположения объекта недвижимости**

<b>Сооружение</b>			
вид объекта недвижимости			
Лист № __ Раздела <b>5.1</b>	Всего листов раздела <b>5.1</b> : __	Всего разделов: __	Всего листов выписки: __
<b>26.04.2022 № 99/2022/463765396</b>			
Кадастровый номер:		<b>78:36:0000000:4659</b>	

Номер точки	Координаты, м		Радиус, м	Средняя квадратическая погрешность определения координат характерных точек контура, м	Глубина, высота, м	
	X	Y			H1	H2
1	2	3	4	5	6	7
4320.2	109822.65	113843.85	данные отсутствуют	данные отсутствуют		
4321.1	111610.05	110395.5	данные отсутствуют	данные отсутствуют		
4321.2	111607.66	110389.09	данные отсутствуют	данные отсутствуют		
4322.1	106471.57	115514.76	данные отсутствуют	данные отсутствуют		
4322.2	106472.3	115512.96	данные отсутствуют	данные отсутствуют		
4323.1	108796.52	112869.47	данные отсутствуют	данные отсутствуют		
4323.2	108796.77	112869.96	данные отсутствуют	данные отсутствуют		
4324.1	105656.57	116121.21	данные отсутствуют	данные отсутствуют		
4324.2	105659.94	116114.54	данные отсутствуют	данные отсутствуют		
4325.1	111259.78	112320.58	данные отсутствуют	данные отсутствуют		
4325.2	111307.34	112232.42	данные отсутствуют	данные отсутствуют		
4326.1	105533.76	115242.1	данные отсутствуют	данные отсутствуют		
4326.2	105550.51	115193.38	данные отсутствуют	данные отсутствуют		
4327.1	110929.46	109903.04	данные отсутствуют	данные отсутствуют		

Государственный регистратор		ФГИС ЕГРН
полное наименование должности	подпись	инициалы, фамилия

М.П.



**Описание местоположения объекта недвижимости**

<b>Сооружение</b>			
вид объекта недвижимости			
Лист № __ Раздела <b>5.1</b>	Всего листов раздела <b>5.1</b> : __	Всего разделов: __	Всего листов выписки: __
<b>26.04.2022 № 99/2022/463765396</b>			
Кадастровый номер:		<b>78:36:0000000:4659</b>	

Номер точки	Координаты, м		Радиус, м	Средняя квадратическая погрешность определения координат характерных точек контура, м	Глубина, высота, м	
	X	Y			H1	H2
1	2	3	4	5	6	7
4327.2	110935.37	109899.34	данные отсутствуют	данные отсутствуют		
4328.1	108338.79	111842.3	данные отсутствуют	данные отсутствуют		
4328.2	108328.08	111830.53	данные отсутствуют	данные отсутствуют		
4329.1	108374.98	111911.39	данные отсутствуют	данные отсутствуют		
4329.2	108338.79	111842.3	данные отсутствуют	данные отсутствуют		
4330.1	108417.34	111985.01	данные отсутствуют	данные отсутствуют		
4330.2	108374.98	111911.39	данные отсутствуют	данные отсутствуют		
4331.1	108457.61	112058.01	данные отсутствуют	данные отсутствуют		
4331.2	108417.34	111985.01	данные отсутствуют	данные отсутствуют		
4332.1	108469.46	112080.46	данные отсутствуют	данные отсутствуют		
4332.2	108457.61	112058.01	данные отсутствуют	данные отсутствуют		
4333.1	108484.25	112089.71	данные отсутствуют	данные отсутствуют		
4333.2	108469.46	112080.46	данные отсутствуют	данные отсутствуют		
4334.1	108502.59	112122.55	данные отсутствуют	данные отсутствуют		

Государственный регистратор		ФГИС ЕГРН
полное наименование должности	подпись	инициалы, фамилия

М.П.



**Описание местоположения объекта недвижимости**

<b>Сооружение</b>			
вид объекта недвижимости			
Лист № __ Раздела <b>5.1</b>	Всего листов раздела <b>5.1</b> : __	Всего разделов: __	Всего листов выписки: __
<b>26.04.2022 № 99/2022/463765396</b>			
Кадастровый номер:		<b>78:36:0000000:4659</b>	

Номер точки	Координаты, м		Радиус, м	Средняя квадратическая погрешность определения координат характерных точек контура, м	Глубина, высота, м	
	X	Y			H1	H2
1	2	3	4	5	6	7
4334.2	108484.25	112089.71	данные отсутствуют	данные отсутствуют		
4335.1	108512.35	112140.89	данные отсутствуют	данные отсутствуют		
4335.2	108502.59	112122.55	данные отсутствуют	данные отсутствуют		
4336.1	108541.12	112192.89	данные отсутствуют	данные отсутствуют		
4336.2	108512.35	112140.89	данные отсутствуют	данные отсутствуют		
4337.1	107881.39	113373.92	данные отсутствуют	данные отсутствуют		
4337.2	107876.35	113389.57	данные отсутствуют	данные отсутствуют		
4338.1	107915.73	113293.61	данные отсутствуют	данные отсутствуют		
4338.2	107881.39	113373.92	данные отсутствуют	данные отсутствуют		
4339.1	107922.83	113275.57	данные отсутствуют	данные отсутствуют		
4339.2	107915.73	113293.61	данные отсутствуют	данные отсутствуют		
4340.1	107930.55	113261.69	данные отсутствуют	данные отсутствуют		
4340.2	107922.83	113275.57	данные отсутствуют	данные отсутствуют		
4341.1	107934.26	113257.53	данные отсутствуют	данные отсутствуют		

Государственный регистратор		ФГИС ЕГРН
полное наименование должности	подпись	инициалы, фамилия

М.П.



**Описание местоположения объекта недвижимости**

<b>Сооружение</b>			
вид объекта недвижимости			
Лист № __ Раздела <b>5.1</b>	Всего листов раздела <b>5.1</b> : __	Всего разделов: __	Всего листов выписки: __
<b>26.04.2022 № 99/2022/463765396</b>			
Кадастровый номер:		<b>78:36:0000000:4659</b>	

Номер точки	Координаты, м		Радиус, м	Средняя квадратическая погрешность определения координат характерных точек контура, м	Глубина, высота, м	
	X	Y			H1	H2
1	2	3	4	5	6	7
4341.2	107930.55	113261.69	данные отсутствуют	данные отсутствуют		
4342.1	107950.57	113222.83	данные отсутствуют	данные отсутствуют		
4342.2	107934.26	113257.53	данные отсутствуют	данные отсутствуют		
4343.1	107953.51	113216.59	данные отсутствуют	данные отсутствуют		
4343.2	107950.57	113222.83	данные отсутствуют	данные отсутствуют		
4344.1	106245.66	115988.85	данные отсутствуют	данные отсутствуют		
4344.2	106115.91	115935.83	данные отсутствуют	данные отсутствуют		
4345.1	106250.14	115990.53	данные отсутствуют	данные отсутствуют		
4345.2	106245.66	115988.85	данные отсутствуют	данные отсутствуют		
4346.1	106266.43	115996.63	данные отсутствуют	данные отсутствуют		
4346.2	106250.14	115990.53	данные отсутствуют	данные отсутствуют		
4347.1	106319.74	116017.84	данные отсутствуют	данные отсутствуют		
4347.2	106266.43	115996.63	данные отсутствуют	данные отсутствуют		
4348.1	106322.4	116028.85	данные отсутствуют	данные отсутствуют		

Государственный регистратор		ФГИС ЕГРН
полное наименование должности	подпись	инициалы, фамилия

М.П.



**Описание местоположения объекта недвижимости**

<b>Сооружение</b>			
вид объекта недвижимости			
Лист № __ Раздела <b>5.1</b>	Всего листов раздела <b>5.1</b> : __	Всего разделов: __	Всего листов выписки: __
<b>26.04.2022 № 99/2022/463765396</b>			
Кадастровый номер:		<b>78:36:0000000:4659</b>	

Номер точки	Координаты, м		Радиус, м	Средняя квадратическая погрешность определения координат характерных точек контура, м	Глубина, высота, м	
	X	Y			H1	H2
1	2	3	4	5	6	7
4348.2	106319.74	116017.84	данные отсутствуют	данные отсутствуют		
4349.1	106379.26	116052.72	данные отсутствуют	данные отсутствуют		
4349.2	106322.4	116028.85	данные отсутствуют	данные отсутствуют		
4350.1	113852.99	109895.99	данные отсутствуют	данные отсутствуют		
4350.2	113848.6	109896.41	данные отсутствуют	данные отсутствуют		
4351.1	108783.27	112827.36	данные отсутствуют	данные отсутствуют		
4351.2	108818.15	112804.75	данные отсутствуют	данные отсутствуют		
4352.1	108061.76	115037.05	данные отсутствуют	данные отсутствуют		
4352.2	108060.91	115039.35	данные отсутствуют	данные отсутствуют		
4353.1	109858.26	110316.6	данные отсутствуют	данные отсутствуют		
4353.2	109857.98	110316.57	данные отсутствуют	данные отсутствуют		
4354.1	109202.73	113171.95	данные отсутствуют	данные отсутствуют		
4354.2	109824.38	113696.86	данные отсутствуют	данные отсутствуют		
4355.1	110744.81	110006.38	данные отсутствуют	данные отсутствуют		

Государственный регистратор		ФГИС ЕГРН
полное наименование должности	подпись	инициалы, фамилия

М.П.



**Описание местоположения объекта недвижимости**

<b>Сооружение</b>			
вид объекта недвижимости			
Лист № __ Раздела <b>5.1</b>	Всего листов раздела <b>5.1</b> : __	Всего разделов: __	Всего листов выписки: __
<b>26.04.2022 № 99/2022/463765396</b>			
Кадастровый номер:		<b>78:36:0000000:4659</b>	

Номер точки	Координаты, м		Радиус, м	Средняя квадратическая погрешность определения координат характерных точек контура, м	Глубина, высота, м	
	X	Y			H1	H2
1	2	3	4	5	6	7
4355.2	110749.11	110013.43	данные отсутствуют	данные отсутствуют		
4356.1	108012.21	113138.58	данные отсутствуют	данные отсутствуют		
4356.2	107975.28	113149.04	данные отсутствуют	данные отсутствуют		
4357.1	105196.63	115738.68	данные отсутствуют	данные отсутствуют		
4357.2	105196.09	115738.74	данные отсутствуют	данные отсутствуют		
4358.1	107773.63	113488.76	данные отсутствуют	данные отсутствуют		
4358.2	107796.88	113430.77	данные отсутствуют	данные отсутствуют		
4359.1	110016.38	109814.51	данные отсутствуют	данные отсутствуют		
4359.2	110016.21	109814.41	данные отсутствуют	данные отсутствуют		
4360.1	108555.04	112218.06	данные отсутствуют	данные отсутствуют		
4360.2	108541.12	112192.89	данные отсутствуют	данные отсутствуют		
4361.1	108561.18	112244.91	данные отсутствуют	данные отсутствуют		
4361.2	108555.04	112218.06	данные отсутствуют	данные отсутствуют		
4362.1	108575.61	112264.15	данные отсутствуют	данные отсутствуют		

Государственный регистратор		ФГИС ЕГРН
полное наименование должности	подпись	инициалы, фамилия

М.П.



**Описание местоположения объекта недвижимости**

<b>Сооружение</b>			
вид объекта недвижимости			
Лист № __ Раздела <b>5.1</b>	Всего листов раздела <b>5.1</b> : __	Всего разделов: __	Всего листов выписки: __
<b>26.04.2022 № 99/2022/463765396</b>			
Кадастровый номер:		<b>78:36:0000000:4659</b>	

Номер точки	Координаты, м		Радиус, м	Средняя квадратическая погрешность определения координат характерных точек контура, м	Глубина, высота, м	
	X	Y			H1	H2
1	2	3	4	5	6	7
4362.2	108561.18	112244.91	данные отсутствуют	данные отсутствуют		
4363.1	108578.42	112267.89	данные отсутствуют	данные отсутствуют		
4363.2	108575.61	112264.15	данные отсутствуют	данные отсутствуют		
4364.1	108589.98	112283.79	данные отсутствуют	данные отсутствуют		
4364.2	108578.42	112267.89	данные отсутствуют	данные отсутствуют		
4365.1	108608.14	112316.82	данные отсутствуют	данные отсутствуют		
4365.2	108589.98	112283.79	данные отсутствуют	данные отсутствуют		
4366.1	108620.3	112338.7	данные отсутствуют	данные отсутствуют		
4366.2	108608.14	112316.82	данные отсутствуют	данные отсутствуют		
4367.1	108652.67	112392.29	данные отсутствуют	данные отсутствуют		
4367.2	108620.3	112338.7	данные отсутствуют	данные отсутствуют		
4368.1	108686.58	112451.66	данные отсутствуют	данные отсутствуют		
4368.2	108652.67	112392.29	данные отсутствуют	данные отсутствуют		
4369.1	107318.32	114759.95	данные отсутствуют	данные отсутствуют		

Государственный регистратор		ФГИС ЕГРН
полное наименование должности	подпись	инициалы, фамилия

М.П.





**Описание местоположения объекта недвижимости**

<b>Сооружение</b>			
вид объекта недвижимости			
Лист № __ Раздела <b>5.1</b>	Всего листов раздела <b>5.1</b> : __	Всего разделов: __	Всего листов выписки: __
<b>26.04.2022 № 99/2022/463765396</b>			
Кадастровый номер:		<b>78:36:0000000:4659</b>	

Номер точки	Координаты, м		Радиус, м	Средняя квадратическая погрешность определения координат характерных точек контура, м	Глубина, высота, м	
	X	Y			H1	H2
1	2	3	4	5	6	7
4369.2	107316.74	114759.29	данные отсутствуют	данные отсутствуют		
4370.1	107349.34	114695.84	данные отсутствуют	данные отсутствуют		
4370.2	107349.14	114696.3	данные отсутствуют	данные отсутствуют		
4371.1	107349.7	114695.03	данные отсутствуют	данные отсутствуют		
4371.2	107349.34	114695.84	данные отсутствуют	данные отсутствуют		
4372.1	107348.72	114694.59	данные отсутствуют	данные отсутствуют		
4372.2	107349.7	114695.03	данные отсутствуют	данные отсутствуют		
4373.1	107347.49	114694.05	данные отсутствуют	данные отсутствуют		
4373.2	107348.72	114694.59	данные отсутствуют	данные отсутствуют		
4374.1	107393.06	114595.95	данные отсутствуют	данные отсутствуют		
4374.2	107393.53	114596.13	данные отсутствуют	данные отсутствуют		
4375.1	107393.94	114593.84	данные отсутствуют	данные отсутствуют		
4375.2	107393.06	114595.95	данные отсутствуют	данные отсутствуют		
4376.1	107377.27	114587.06	данные отсутствуют	данные отсутствуют		

Государственный регистратор		ФГИС ЕГРН
полное наименование должности	подпись	инициалы, фамилия

М.П.



**Описание местоположения объекта недвижимости**

<b>Сооружение</b>			
вид объекта недвижимости			
Лист № __ Раздела <b>5.1</b>	Всего листов раздела <b>5.1</b> : __	Всего разделов: __	Всего листов выписки: __
<b>26.04.2022 № 99/2022/463765396</b>			
Кадастровый номер:		<b>78:36:0000000:4659</b>	

Номер точки	Координаты, м		Радиус, м	Средняя квадратическая погрешность определения координат характерных точек контура, м	Глубина, высота, м	
	X	Y			H1	H2
1	2	3	4	5	6	7
4376.2	107393.94	114593.84	данные отсутствуют	данные отсутствуют		
4377.1	107376.61	114586.75	данные отсутствуют	данные отсутствуют		
4377.2	107377.27	114587.06	данные отсутствуют	данные отсутствуют		
4378.1	107374.89	114582.37	данные отсутствуют	данные отсутствуют		
4378.2	107374.6	114582.27	данные отсутствуют	данные отсутствуют		
4379.1	107375.33	114584.53	данные отсутствуют	данные отсутствуют		
4379.2	107374.89	114582.37	данные отсутствуют	данные отсутствуют		
4380.1	107376.51	114585.07	данные отсутствуют	данные отсутствуют		
4380.2	107375.33	114584.53	данные отсутствуют	данные отсутствуют		
4381.1	107377.23	114585.4	данные отсутствуют	данные отсутствуют		
4381.2	107376.51	114585.07	данные отсутствуют	данные отсутствуют		
4382.1	106387.9	116056.35	данные отсутствуют	данные отсутствуют		
4382.2	106379.26	116052.72	данные отсутствуют	данные отсутствуют		
4383.1	106388.81	116056.75	данные отсутствуют	данные отсутствуют		

Государственный регистратор		ФГИС ЕГРН
полное наименование должности	подпись	инициалы, фамилия

М.П.



**Описание местоположения объекта недвижимости**

<b>Сооружение</b>			
вид объекта недвижимости			
Лист № __ Раздела <b>5.1</b>	Всего листов раздела <b>5.1</b> : __	Всего разделов: __	Всего листов выписки: __
<b>26.04.2022 № 99/2022/463765396</b>			
Кадастровый номер:		<b>78:36:0000000:4659</b>	

Номер точки	Координаты, м		Радиус, м	Средняя квадратическая погрешность определения координат характерных точек контура, м	Глубина, высота, м	
	X	Y			H1	H2
1	2	3	4	5	6	7
4383.2	106387.9	116056.35	данные отсутствуют	данные отсутствуют		
4384.1	106389.68	116057.09	данные отсутствуют	данные отсутствуют		
4384.2	106388.81	116056.75	данные отсутствуют	данные отсутствуют		
4385.1	106455.01	116083.73	данные отсутствуют	данные отсутствуют		
4385.2	106389.68	116057.09	данные отсутствуют	данные отсутствуют		
4386.1	106465.19	116087.78	данные отсутствуют	данные отсутствуют		
4386.2	106455.01	116083.73	данные отсутствуют	данные отсутствуют		
4387.1	106465.9	116088.06	данные отсутствуют	данные отсутствуют		
4387.2	106465.19	116087.78	данные отсутствуют	данные отсутствуют		
4388.1	106466.59	116088.33	данные отсутствуют	данные отсутствуют		
4388.2	106465.9	116088.06	данные отсутствуют	данные отсутствуют		
4389.1	106514.86	116107.51	данные отсутствуют	данные отсутствуют		
4389.2	106466.59	116088.33	данные отсутствуют	данные отсутствуют		
4390.1	106532.52	116114.62	данные отсутствуют	данные отсутствуют		

Государственный регистратор		ФГИС ЕГРН
полное наименование должности	подпись	инициалы, фамилия

М.П.



**Описание местоположения объекта недвижимости**

<b>Сооружение</b>			
вид объекта недвижимости			
Лист № __ Раздела <b>5.1</b>	Всего листов раздела <b>5.1</b> : __	Всего разделов: __	Всего листов выписки: __
<b>26.04.2022 № 99/2022/463765396</b>			
Кадастровый номер:		<b>78:36:0000000:4659</b>	

Номер точки	Координаты, м		Радиус, м	Средняя квадратическая погрешность определения координат характерных точек контура, м	Глубина, высота, м	
	X	Y			H1	H2
1	2	3	4	5	6	7
4390.2	106514.86	116107.51	данные отсутствуют	данные отсутствуют		
4391.1	106642.66	116159.03	данные отсутствуют	данные отсутствуют		
4391.2	106532.52	116114.62	данные отсутствуют	данные отсутствуют		
4392.1	106652.06	116162.82	данные отсутствуют	данные отсутствуют		
4392.2	106642.66	116159.03	данные отсутствуют	данные отсутствуют		
4393.1	106665.01	116168.41	данные отсутствуют	данные отсутствуют		
4393.2	106652.06	116162.82	данные отсутствуют	данные отсутствуют		
4394.1	106681.12	116175.36	данные отсутствуют	данные отсутствуют		
4394.2	106665.01	116168.41	данные отсутствуют	данные отсутствуют		
4395.1	109089.51	112813.12	данные отсутствуют	данные отсутствуют		
4395.2	109117.56	112943.31	данные отсутствуют	данные отсутствуют		
4396.1	111256.72	112325.8	данные отсутствуют	данные отсутствуют		
4396.2	111256.31	112326.73	данные отсутствуют	данные отсутствуют		
4397.1	108795.8	112868.09	данные отсутствуют	данные отсутствуют		

Государственный регистратор		ФГИС ЕГРН
полное наименование должности	подпись	инициалы, фамилия

М.П.



**Описание местоположения объекта недвижимости**

<b>Сооружение</b>			
вид объекта недвижимости			
Лист № __ Раздела <b>5.1</b>	Всего листов раздела <b>5.1</b> : __	Всего разделов: __	Всего листов выписки: __
<b>26.04.2022 № 99/2022/463765396</b>			
Кадастровый номер:		<b>78:36:0000000:4659</b>	

Номер точки	Координаты, м		Радиус, м	Средняя квадратическая погрешность определения координат характерных точек контура, м	Глубина, высота, м	
	X	Y			H1	H2
1	2	3	4	5	6	7
4397.2	108796.52	112869.47	данные отсутствуют	данные отсутствуют		
4398.1	111224.67	112378.93	данные отсутствуют	данные отсутствуют		
4398.2	111232.37	112364.75	данные отсутствуют	данные отсутствуют		
4399.1	108013.74	114254.72	данные отсутствуют	данные отсутствуют		
4399.2	108018.91	114239.8	данные отсутствуют	данные отсутствуют		
4400.1	109875.01	111261.86	данные отсутствуют	данные отсутствуют		
4400.2	109904.61	111228.21	данные отсутствуют	данные отсутствуют		
4401.1	111072.69	112420.79	данные отсутствуют	данные отсутствуют		
4401.2	111148.5	112448.32	данные отсутствуют	данные отсутствуют		
4402.1	108796.77	112869.96	данные отсутствуют	данные отсутствуют		
4402.2	108802.68	112878.63	данные отсутствуют	данные отсутствуют		
4403.1	113772.1	110005.19	данные отсутствуют	данные отсутствуют		
4403.2	113765.67	110007.58	данные отсутствуют	данные отсутствуют		
4404.1	108706.58	112499.44	данные отсутствуют	данные отсутствуют		

Государственный регистратор		ФГИС ЕГРН
полное наименование должности	подпись	инициалы, фамилия

М.П.



**Описание местоположения объекта недвижимости**

<b>Сооружение</b>			
вид объекта недвижимости			
Лист № __ Раздела <b>5.1</b>	Всего листов раздела <b>5.1</b> : __	Всего разделов: __	Всего листов выписки: __
<b>26.04.2022 № 99/2022/463765396</b>			
Кадастровый номер:		<b>78:36:0000000:4659</b>	

Номер точки	Координаты, м		Радиус, м	Средняя квадратическая погрешность определения координат характерных точек контура, м	Глубина, высота, м	
	X	Y			H1	H2
1	2	3	4	5	6	7
4404.2	108715.22	112513.05	данные отсутствуют	данные отсутствуют		
4405.1	111148.5	112448.32	данные отсутствуют	данные отсутствуют		
4405.2	111177.06	112458.66	данные отсутствуют	данные отсутствуют		
4406.1	106694.86	115796.51	данные отсутствуют	данные отсутствуют		
4406.2	106658.22	115887.75	данные отсутствуют	данные отсутствуют		
4407.1	108721.56	112507.9	данные отсутствуют	данные отсутствуют		
4407.2	108686.58	112451.66	данные отсутствуют	данные отсутствуют		
4408.1	108728.24	112518.94	данные отсутствуют	данные отсутствуют		
4408.2	108721.56	112507.9	данные отсутствуют	данные отсутствуют		
4409.1	108780.1	112608.58	данные отсутствуют	данные отсутствуют		
4409.2	108728.24	112518.94	данные отсутствуют	данные отсутствуют		
4410.1	108814.08	112666.37	данные отсутствуют	данные отсутствуют		
4410.2	108780.1	112608.58	данные отсутствуют	данные отсутствуют		
4411.1	108821.3	112676.56	данные отсутствуют	данные отсутствуют		

Государственный регистратор		ФГИС ЕГРН
полное наименование должности	подпись	инициалы, фамилия

М.П.



**Описание местоположения объекта недвижимости**

<b>Сооружение</b>			
вид объекта недвижимости			
Лист № __ Раздела <b>5.1</b>	Всего листов раздела <b>5.1</b> : __	Всего разделов: __	Всего листов выписки: __
<b>26.04.2022 № 99/2022/463765396</b>			
Кадастровый номер:		<b>78:36:0000000:4659</b>	

Номер точки	Координаты, м		Радиус, м	Средняя квадратическая погрешность определения координат характерных точек контура, м	Глубина, высота, м	
	X	Y			H1	H2
1	2	3	4	5	6	7
4411.2	108814.08	112666.37	данные отсутствуют	данные отсутствуют		
4412.1	108826.41	112684.95	данные отсутствуют	данные отсутствуют		
4412.2	108821.3	112676.56	данные отсутствуют	данные отсутствуют		
4413.1	108828.71	112689.23	данные отсутствуют	данные отсутствуют		
4413.2	108826.41	112684.95	данные отсутствуют	данные отсутствуют		
4414.1	108848.55	112726.09	данные отсутствуют	данные отсутствуют		
4414.2	108828.71	112689.23	данные отсутствуют	данные отсутствуют		
4415.1	108855.15	112738.36	данные отсутствуют	данные отсутствуют		
4415.2	108848.55	112726.09	данные отсутствуют	данные отсутствуют		
4416.1	107448.27	114464.32	данные отсутствуют	данные отсутствуют		
4416.2	107446.62	114463.51	данные отсутствуют	данные отсутствуют		
4417.1	107448.68	114464.48	данные отсутствуют	данные отсутствуют		
4417.2	107448.27	114464.32	данные отсутствуют	данные отсутствуют		
4418.1	107473.85	114379.66	данные отсутствуют	данные отсутствуют		

Государственный регистратор		ФГИС ЕГРН
полное наименование должности	подпись	инициалы, фамилия

М.П.



**Описание местоположения объекта недвижимости**

<b>Сооружение</b>			
вид объекта недвижимости			
Лист № __ Раздела <b>5.1</b>	Всего листов раздела <b>5.1</b> : __	Всего разделов: __	Всего листов выписки: __
<b>26.04.2022 № 99/2022/463765396</b>			
Кадастровый номер:		<b>78:36:0000000:4659</b>	

Номер точки	Координаты, м		Радиус, м	Средняя квадратическая погрешность определения координат характерных точек контура, м	Глубина, высота, м	
	X	Y			H1	H2
1	2	3	4	5	6	7
4418.2	107473.39	114379.47	данные отсутствуют	данные отсутствуют		
4419.1	107474.47	114380.45	данные отсутствуют	данные отсутствуют		
4419.2	107473.85	114379.66	данные отсутствуют	данные отсутствуют		
4420.1	107480.35	114382.09	данные отсутствуют	данные отсутствуют		
4420.2	107474.47	114380.45	данные отсутствуют	данные отсутствуют		
4421.1	107481.58	114382.59	данные отсутствуют	данные отсутствуют		
4421.2	107480.35	114382.09	данные отсутствуют	данные отсутствуют		
4422.1	107491.92	114359.24	данные отсутствуют	данные отсутствуют		
4422.2	107493.6	114359.55	данные отсутствуют	данные отсутствуют		
4423.1	107491.09	114358.9	данные отсутствуют	данные отсутствуют		
4423.2	107491.92	114359.24	данные отсутствуют	данные отсутствуют		
4424.1	107578.22	114137.49	данные отсутствуют	данные отсутствуют		
4424.2	107578.69	114137.67	данные отсутствуют	данные отсутствуют		
4425.1	107578.54	114136.67	данные отсутствуют	данные отсутствуют		

Государственный регистратор		ФГИС ЕГРН
полное наименование должности	подпись	инициалы, фамилия

М.П.





**Описание местоположения объекта недвижимости**

<b>Сооружение</b>			
вид объекта недвижимости			
Лист № __ Раздела <b>5.1</b>	Всего листов раздела <b>5.1</b> : __	Всего разделов: __	Всего листов выписки: __
<b>26.04.2022 № 99/2022/463765396</b>			
Кадастровый номер:		<b>78:36:0000000:4659</b>	

Номер точки	Координаты, м		Радиус, м	Средняя квадратическая погрешность определения координат характерных точек контура, м	Глубина, высота, м	
	X	Y			H1	H2
1	2	3	4	5	6	7
4425.2	107578.22	114137.49	данные отсутствуют	данные отсутствуют		
4426.1	107577.88	114136.41	данные отсутствуют	данные отсутствуют		
4426.2	107578.54	114136.67	данные отсутствуют	данные отсутствуют		
4427.1	107575.64	114135.56	данные отсутствуют	данные отсутствуют		
4427.2	107577.88	114136.41	данные отсутствуют	данные отсутствуют		
4428.1	107576.58	114122.53	данные отсутствуют	данные отсутствуют		
4428.2	107576.13	114122.32	данные отсутствуют	данные отсутствуют		
4429.1	106684.16	116176.66	данные отсутствуют	данные отсутствуют		
4429.2	106681.12	116175.36	данные отсутствуют	данные отсутствуют		
4430.1	106685.59	116187.19	данные отсутствуют	данные отсутствуют		
4430.2	106684.16	116176.66	данные отсутствуют	данные отсутствуют		
4431.1	106736.92	116207.41	данные отсутствуют	данные отсутствуют		
4431.2	106685.59	116187.19	данные отсутствуют	данные отсутствуют		
4432.1	106737.33	116207.55	данные отсутствуют	данные отсутствуют		

Государственный регистратор		ФГИС ЕГРН
полное наименование должности	подпись	инициалы, фамилия

М.П.



**Описание местоположения объекта недвижимости**

<b>Сооружение</b>			
вид объекта недвижимости			
Лист № __ Раздела <b>5.1</b>	Всего листов раздела <b>5.1</b> : __	Всего разделов: __	Всего листов выписки: __
<b>26.04.2022 № 99/2022/463765396</b>			
Кадастровый номер:		<b>78:36:0000000:4659</b>	

Номер точки	Координаты, м		Радиус, м	Средняя квадратическая погрешность определения координат характерных точек контура, м	Глубина, высота, м	
	X	Y			H1	H2
1	2	3	4	5	6	7
4432.2	106736.92	116207.41	данные отсутствуют	данные отсутствуют		
4433.1	106738.18	116205.76	данные отсутствуют	данные отсутствуют		
4433.2	106737.33	116207.55	данные отсутствуют	данные отсутствуют		
4434.1	111954.36	110196.56	данные отсутствуют	данные отсутствуют		
4434.2	111956.18	110183.44	данные отсутствуют	данные отсутствуют		
4435.1	111944.22	110200.84	данные отсутствуют	данные отсутствуют		
4435.2	111954.36	110196.56	данные отсутствуют	данные отсутствуют		
4436.1	111943.73	110201.13	данные отсутствуют	данные отсутствуют		
4436.2	111944.22	110200.84	данные отсутствуют	данные отсутствуют		
4437.1	111942.53	110202.59	данные отсутствуют	данные отсутствуют		
4437.2	111943.73	110201.13	данные отсутствуют	данные отсутствуют		
4438.1	107455.68	113329.49	данные отсутствуют	данные отсутствуют		
4438.2	107531.47	113309.86	данные отсутствуют	данные отсутствуют		
4439.1	111190.26	112268.69	данные отсутствуют	данные отсутствуют		

Государственный регистратор		ФГИС ЕГРН
полное наименование должности	подпись	инициалы, фамилия

М.П.



**Описание местоположения объекта недвижимости**

<b>Сооружение</b>			
вид объекта недвижимости			
Лист № __ Раздела <b>5.1</b>	Всего листов раздела <b>5.1</b> : __	Всего разделов: __	Всего листов выписки: __
<b>26.04.2022 № 99/2022/463765396</b>			
Кадастровый номер:		<b>78:36:0000000:4659</b>	

Номер точки	Координаты, м		Радиус, м	Средняя квадратическая погрешность определения координат характерных точек контура, м	Глубина, высота, м	
	X	Y			H1	H2
1	2	3	4	5	6	7
4439.2	111189.82	112268.7	данные отсутствуют	данные отсутствуют		
4440.1	113648.43	110116.42	данные отсутствуют	данные отсутствуют		
4440.2	113654.91	110113.71	данные отсутствуют	данные отсутствуют		
4441.1	108666	112461.48	данные отсутствуют	данные отсутствуют		
4441.2	108706.58	112499.44	данные отсутствуют	данные отсутствуют		
4442.1	108786.32	112848.48	данные отсутствуют	данные отсутствуют		
4442.2	108795.8	112868.09	данные отсутствуют	данные отсутствуют		
4443.1	109311.91	114718.41	данные отсутствуют	данные отсутствуют		
4443.2	109325.66	114749.89	данные отсутствуют	данные отсутствуют		
4444.1	109307.26	114708.62	данные отсутствуют	данные отсутствуют		
4444.2	109311.91	114718.41	данные отсутствуют	данные отсутствуют		
4445.1	109248.27	114572.17	данные отсутствуют	данные отсутствуют		
4445.2	109267.02	114611.7	данные отсутствуют	данные отсутствуют		
4446.1	106541.15	114165.33	данные отсутствуют	данные отсутствуют		

Государственный регистратор		ФГИС ЕГРН
полное наименование должности	подпись	инициалы, фамилия

М.П.



**Описание местоположения объекта недвижимости**

<b>Сооружение</b>			
вид объекта недвижимости			
Лист № __ Раздела <b>5.1</b>	Всего листов раздела <b>5.1</b> : __	Всего разделов: __	Всего листов выписки: __
<b>26.04.2022 № 99/2022/463765396</b>			
Кадастровый номер:		<b>78:36:0000000:4659</b>	

Номер точки	Координаты, м		Радиус, м	Средняя квадратическая погрешность определения координат характерных точек контура, м	Глубина, высота, м	
	X	Y			H1	H2
1	2	3	4	5	6	7
4446.2	106541.31	114164.86	данные отсутствуют	данные отсутствуют		
4447.1	106535.6	114181.46	данные отсутствуют	данные отсутствуют		
4447.2	106541.15	114165.33	данные отсутствуют	данные отсутствуют		
4448.1	106542.57	114165.82	данные отсутствуют	данные отсутствуют		
4448.2	106542.73	114165.35	данные отсутствуют	данные отсутствуют		
4449.1	106537.02	114181.95	данные отсутствуют	данные отсутствуют		
4449.2	106542.57	114165.82	данные отсутствуют	данные отсутствуют		
4450.1	106535.39	114182.06	данные отсутствуют	данные отсутствуют		
4450.2	106535.6	114181.46	данные отсутствуют	данные отсутствуют		
4451.1	106536.82	114182.52	данные отсутствуют	данные отсутствуют		
4451.2	106537.02	114181.95	данные отсутствуют	данные отсутствуют		
4452.1	109864.39	111402.17	данные отсутствуют	данные отсутствуют		
4452.2	109865.21	111402.73	данные отсутствуют	данные отсутствуют		
4453.1	109856.63	111396.8	данные отсутствуют	данные отсутствуют		

Государственный регистратор		ФГИС ЕГРН
полное наименование должности	подпись	инициалы, фамилия

М.П.



**Описание местоположения объекта недвижимости**

<b>Сооружение</b>			
вид объекта недвижимости			
Лист № __ Раздела <b>5.1</b>	Всего листов раздела <b>5.1</b> : __	Всего разделов: __	Всего листов выписки: __
<b>26.04.2022 № 99/2022/463765396</b>			
Кадастровый номер:		<b>78:36:0000000:4659</b>	

Номер точки	Координаты, м		Радиус, м	Средняя квадратическая погрешность определения координат характерных точек контура, м	Глубина, высота, м	
	X	Y			H1	H2
1	2	3	4	5	6	7
4453.2	109864.39	111402.17	данные отсутствуют	данные отсутствуют		
4454.1	110002.31	111194.39	данные отсутствуют	данные отсутствуют		
4454.2	109920.54	111307.38	данные отсутствуют	данные отсутствуют		
4455.1	110002.77	111193.72	данные отсутствуют	данные отсутствуют		
4455.2	110002.31	111194.39	данные отсутствуют	данные отсутствуют		
4456.1	110003.19	111193.12	данные отсутствуют	данные отсутствуют		
4456.2	110002.77	111193.72	данные отсутствуют	данные отсутствуют		
4457.1	110002.67	111194.65	данные отсутствуют	данные отсутствуют		
4457.2	110002.31	111194.39	данные отсутствуют	данные отсутствуют		
4458.1	110007.77	111197.94	данные отсутствуют	данные отсутствуют		
4458.2	110002.67	111194.65	данные отсутствуют	данные отсутствуют		
4459.1	107576.93	114121.74	данные отсутствуют	данные отсутствуют		
4459.2	107576.58	114122.53	данные отсутствуют	данные отсутствуют		
4460.1	107578.89	114122.61	данные отсутствуют	данные отсутствуют		

Государственный регистратор		ФГИС ЕГРН
полное наименование должности	подпись	инициалы, фамилия

М.П.



**Описание местоположения объекта недвижимости**

<b>Сооружение</b>			
вид объекта недвижимости			
Лист № __ Раздела <b>5.1</b>	Всего листов раздела <b>5.1</b> : __	Всего разделов: __	Всего листов выписки: __
<b>26.04.2022 № 99/2022/463765396</b>			
Кадастровый номер:		<b>78:36:0000000:4659</b>	

Номер точки	Координаты, м		Радиус, м	Средняя квадратическая погрешность определения координат характерных точек контура, м	Глубина, высота, м	
	X	Y			H1	H2
1	2	3	4	5	6	7
4460.2	107576.93	114121.74	данные отсутствуют	данные отсутствуют		
4461.1	107580.33	114123.22	данные отсутствуют	данные отсутствуют		
4461.2	107578.89	114122.61	данные отсутствуют	данные отсутствуют		
4462.1	107624.53	114024.36	данные отсутствуют	данные отсутствуют		
4462.2	107625	114024.54	данные отсутствуют	данные отсутствуют		
4463.1	107624.25	114025.09	данные отсутствуют	данные отсутствуют		
4463.2	107624.53	114024.36	данные отсутствуют	данные отсутствуют		
4464.1	107622.85	114024.5	данные отсутствуют	данные отсутствуют		
4464.2	107624.25	114025.09	данные отсутствуют	данные отсутствуют		
4465.1	107622.07	114024.17	данные отсутствуют	данные отсутствуют		
4465.2	107622.85	114024.5	данные отсутствуют	данные отсутствуют		
4466.1	107621.76	114009.98	данные отсутствуют	данные отсутствуют		
4466.2	107621.3	114009.78	данные отсутствуют	данные отсутствуют		
4467.1	107621.35	114011.01	данные отсутствуют	данные отсутствуют		

Государственный регистратор		ФГИС ЕГРН
полное наименование должности	подпись	инициалы, фамилия

М.П.



**Описание местоположения объекта недвижимости**

<b>Сооружение</b>			
вид объекта недвижимости			
Лист № __ Раздела <b>5.1</b>	Всего листов раздела <b>5.1</b> : __	Всего разделов: __	Всего листов выписки: __
<b>26.04.2022 № 99/2022/463765396</b>			
Кадастровый номер:		<b>78:36:0000000:4659</b>	

Номер точки	Координаты, м		Радиус, м	Средняя квадратическая погрешность определения координат характерных точек контура, м	Глубина, высота, м	
	X	Y			H1	H2
1	2	3	4	5	6	7
4467.2	107621.76	114009.98	данные отсутствуют	данные отсутствуют		
4468.1	107625.16	114012.58	данные отсутствуют	данные отсутствуют		
4468.2	107621.35	114011.01	данные отсутствуют	данные отсутствуют		
4469.1	107626.45	114013.08	данные отсутствуют	данные отсутствуют		
4469.2	107625.16	114012.58	данные отсутствуют	данные отсутствуют		
4470.1	107669.55	113911.17	данные отсутствуют	данные отсутствуют		
4470.2	107670.01	113911.37	данные отсутствуют	данные отсутствуют		
4471.1	107668.03	113914.59	данные отсутствуют	данные отсутствуют		
4471.2	107669.55	113911.17	данные отсутствуют	данные отсутствуют		
4472.1	111932.68	110214.52	данные отсутствуют	данные отсутствуют		
4472.2	111942.53	110202.59	данные отсутствуют	данные отсутствуют		
4473.1	111932.92	110216.81	данные отсутствуют	данные отсутствуют		
4473.2	111932.68	110214.52	данные отсутствуют	данные отсутствуют		
4474.1	111933.23	110219.84	данные отсутствуют	данные отсутствуют		

Государственный регистратор		ФГИС ЕГРН
полное наименование должности	подпись	инициалы, фамилия

М.П.



**Описание местоположения объекта недвижимости**

<b>Сооружение</b>			
вид объекта недвижимости			
Лист № __ Раздела <b>5.1</b>	Всего листов раздела <b>5.1</b> : __	Всего разделов: __	Всего листов выписки: __
<b>26.04.2022 № 99/2022/463765396</b>			
Кадастровый номер:		<b>78:36:0000000:4659</b>	

Номер точки	Координаты, м		Радиус, м	Средняя квадратическая погрешность определения координат характерных точек контура, м	Глубина, высота, м	
	X	Y			H1	H2
1	2	3	4	5	6	7
4474.2	111932.92	110216.81	данные отсутствуют	данные отсутствуют		
4475.1	111950.42	110265.78	данные отсутствуют	данные отсутствуют		
4475.2	111933.23	110219.84	данные отсутствуют	данные отсутствуют		
4476.1	111879.21	110294.44	данные отсутствуют	данные отсутствуют		
4476.2	111950.42	110265.78	данные отсутствуют	данные отсутствуют		
4477.1	111803.12	110273.22	данные отсутствуют	данные отсутствуют		
4477.2	111879.21	110294.44	данные отсутствуют	данные отсутствуют		
4478.1	111802.91	110272.69	данные отсутствуют	данные отсутствуют		
4478.2	111803.12	110273.22	данные отсутствуют	данные отсутствуют		
4479.1	111802.54	110271.75	данные отсутствуют	данные отсутствуют		
4479.2	111802.91	110272.69	данные отсутствуют	данные отсутствуют		
4480.1	113848.6	109896.41	данные отсутствуют	данные отсутствуют		
4480.2	113848.54	109895.91	данные отсутствуют	данные отсутствуют		
4481.1	113889.07	109802.72	данные отсутствуют	данные отсутствуют		

Государственный регистратор		ФГИС ЕГРН
полное наименование должности	подпись	инициалы, фамилия

М.П.





**Описание местоположения объекта недвижимости**

<b>Сооружение</b>			
вид объекта недвижимости			
Лист № __ Раздела <b>5.1</b>	Всего листов раздела <b>5.1</b> : __	Всего разделов: __	Всего листов выписки: __
<b>26.04.2022 № 99/2022/463765396</b>			
Кадастровый номер:		<b>78:36:0000000:4659</b>	

Номер точки	Координаты, м		Радиус, м	Средняя квадратическая погрешность определения координат характерных точек контура, м	Глубина, высота, м	
	X	Y			H1	H2
1	2	3	4	5	6	7
4481.2	113888.57	109801.86	данные отсутствуют	данные отсутствуют		
4482.1	113890.09	109804.44	данные отсутствуют	данные отсутствуют		
4482.2	113889.07	109802.72	данные отсутствуют	данные отсутствуют		
4483.1	107361.03	113383.33	данные отсутствуют	данные отсутствуют		
4483.2	107359.51	113383.72	данные отсутствуют	данные отсутствуют		
4484.1	107361.97	113383.07	данные отсутствуют	данные отсутствуют		
4484.2	107361.03	113383.33	данные отсутствуют	данные отсутствуют		
4485.1	107355.66	113378.86	данные отсутствуют	данные отсутствуют		
4485.2	107355.45	113379.28	данные отсутствуют	данные отсутствуют		
4486.1	107359.34	113377.63	данные отсутствуют	данные отсутствуют		
4486.2	107355.66	113378.86	данные отсутствуют	данные отсутствуют		
4487.1	107360.25	113377.36	данные отсутствуют	данные отсутствуют		
4487.2	107359.34	113377.63	данные отсутствуют	данные отсутствуют		
4488.1	107230.32	113418.3	данные отсутствуют	данные отсутствуют		

Государственный регистратор		ФГИС ЕГРН
полное наименование должности	подпись	инициалы, фамилия

М.П.



**Описание местоположения объекта недвижимости**

<b>Сооружение</b>			
вид объекта недвижимости			
Лист № __ Раздела <b>5.1</b>	Всего листов раздела <b>5.1</b> : __	Всего разделов: __	Всего листов выписки: __
<b>26.04.2022 № 99/2022/463765396</b>			
Кадастровый номер:		<b>78:36:0000000:4659</b>	

Номер точки	Координаты, м		Радиус, м	Средняя квадратическая погрешность определения координат характерных точек контура, м	Глубина, высота, м	
	X	Y			H1	H2
1	2	3	4	5	6	7
4488.2	107230.48	113418.25	данные отсутствуют	данные отсутствуют		
4489.1	107230.32	113418.3	данные отсутствуют	данные отсутствуют		
4489.2	107225.86	113419.6	данные отсутствуют	данные отсутствуют		
4490.1	107225.26	113421.56	данные отсутствуют	данные отсутствуют		
4490.2	107225.86	113419.6	данные отсутствуют	данные отсутствуют		
4491.1	107222.46	113422.48	данные отсутствуют	данные отсутствуют		
4491.2	107225.26	113421.56	данные отсутствуют	данные отсутствуют		
4492.1	107221.49	113422.81	данные отсутствуют	данные отсутствуют		
4492.2	107222.46	113422.48	данные отсутствуют	данные отсутствуют		
4493.1	107229.9	113416.9	данные отсутствуют	данные отсутствуют		
4493.2	107230.01	113416.87	данные отсутствуют	данные отсутствуют		
4494.1	107225.47	113418.2	данные отсутствуют	данные отсутствуют		
4494.2	107229.9	113416.9	данные отсутствуют	данные отсутствуют		
4495.1	107224.74	113420.02	данные отсутствуют	данные отсутствуют		

Государственный регистратор		ФГИС ЕГРН
полное наименование должности	подпись	инициалы, фамилия

М.П.



**Описание местоположения объекта недвижимости**

<b>Сооружение</b>			
вид объекта недвижимости			
Лист № __ Раздела <b>5.1</b>	Всего листов раздела <b>5.1</b> : __	Всего разделов: __	Всего листов выписки: __
<b>26.04.2022 № 99/2022/463765396</b>			
Кадастровый номер:		<b>78:36:0000000:4659</b>	

Номер точки	Координаты, м		Радиус, м	Средняя квадратическая погрешность определения координат характерных точек контура, м	Глубина, высота, м	
	X	Y			H1	H2
1	2	3	4	5	6	7
4495.2	107225.47	113418.2	данные отсутствуют	данные отсутствуют		
4496.1	107221.98	113420.85	данные отсутствуют	данные отсутствуют		
4496.2	107224.74	113420.02	данные отсутствуют	данные отсутствуют		
4497.1	108009.98	115891.17	данные отсутствуют	данные отсутствуют		
4497.2	108009.91	115890.77	данные отсутствуют	данные отсутствуют		
4498.1	107354.49	113358.8	данные отсутствуют	данные отсутствуют		
4498.2	107295.13	113377.75	данные отсутствуют	данные отсутствуют		
4499.1	110087.89	109708.13	данные отсутствуют	данные отсутствуют		
4499.2	110087.72	109708.01	данные отсутствуют	данные отсутствуют		
4500.1	109982.1	110148.37	данные отсутствуют	данные отсутствуют		
4500.2	109979.44	110167.36	данные отсутствуют	данные отсутствуют		
4501.1	107343.35	114694.34	данные отсутствуют	данные отсутствуют		
4501.2	107349.14	114696.3	данные отсутствуют	данные отсутствуют		
4502.1	109683.72	111517.57	данные отсутствуют	данные отсутствуют		

Государственный регистратор		ФГИС ЕГРН
полное наименование должности	подпись	инициалы, фамилия

М.П.



**Описание местоположения объекта недвижимости**

<b>Сооружение</b>			
вид объекта недвижимости			
Лист № __ Раздела <b>5.1</b>	Всего листов раздела <b>5.1</b> : __	Всего разделов: __	Всего листов выписки: __
<b>26.04.2022 № 99/2022/463765396</b>			
Кадастровый номер:		<b>78:36:0000000:4659</b>	

Номер точки	Координаты, м		Радиус, м	Средняя квадратическая погрешность определения координат характерных точек контура, м	Глубина, высота, м	
	X	Y			H1	H2
1	2	3	4	5	6	7
4502.2	109652.73	111559.42	данные отсутствуют	данные отсутствуют		
4503.1	111312.6	112222.25	данные отсутствуют	данные отсутствуют		
4503.2	111332.1	112198.86	данные отсутствуют	данные отсутствуют		
4504.1	106988.31	115314.3	данные отсутствуют	данные отсутствуют		
4504.2	106980.28	115338.84	данные отсутствуют	данные отсутствуют		
4505.1	106683.78	115703.84	данные отсутствуют	данные отсутствуют		
4505.2	106683.34	115703.65	данные отсутствуют	данные отсутствуют		
4506.1	106993.39	115198.77	данные отсутствуют	данные отсутствуют		
4506.2	106993.28	115199.06	данные отсутствуют	данные отсутствуют		
4507.1	110001.39	109993.06	данные отсутствуют	данные отсутствуют		
4507.2	109985.91	110118.38	данные отсутствуют	данные отсутствуют		
4508.1	109494.68	113433.95	данные отсутствуют	данные отсутствуют		
4508.2	109499.13	113443.68	данные отсутствуют	данные отсутствуют		
4509.1	109499.1	113446	данные отсутствуют	данные отсутствуют		

Государственный регистратор		ФГИС ЕГРН
полное наименование должности	подпись	инициалы, фамилия

М.П.



**Описание местоположения объекта недвижимости**

<b>Сооружение</b>			
вид объекта недвижимости			
Лист № __ Раздела <b>5.1</b>	Всего листов раздела <b>5.1</b> : __	Всего разделов: __	Всего листов выписки: __
<b>26.04.2022 № 99/2022/463765396</b>			
Кадастровый номер:		<b>78:36:0000000:4659</b>	

Номер точки	Координаты, м		Радиус, м	Средняя квадратическая погрешность определения координат характерных точек контура, м	Глубина, высота, м	
	X	Y			H1	H2
1	2	3	4	5	6	7
4509.2	109467.71	113468.64	данные отсутствуют	данные отсутствуют		
4510.1	109500.18	113445.3	данные отсутствуют	данные отсутствуют		
4510.2	109499.1	113446	данные отсутствуют	данные отсутствуют		
4511.1	109498.1	113444.35	данные отсутствуют	данные отсутствуют		
4511.2	109466.73	113467.3	данные отсутствуют	данные отсутствуют		
4512.1	109499.13	113443.68	данные отсутствуют	данные отсутствуют		
4512.2	109498.1	113444.35	данные отсутствуют	данные отсутствуют		
4513.1	109867.35	111384.23	данные отсутствуют	данные отсутствуют		
4513.2	109856.63	111396.8	данные отсутствуют	данные отсутствуют		
4514.1	109920.54	111307.38	данные отсутствуют	данные отсутствуют		
4514.2	109867.35	111384.23	данные отсутствуют	данные отсутствуют		
4515.1	108228.28	111640.74	данные отсутствуют	данные отсутствуют		
4515.2	108230.01	111640.14	данные отсутствуют	данные отсутствуют		
4516.1	113890.25	109812.64	данные отсутствуют	данные отсутствуют		

Государственный регистратор		ФГИС ЕГРН
полное наименование должности	подпись	инициалы, фамилия

М.П.



**Описание местоположения объекта недвижимости**

<b>Сооружение</b>			
вид объекта недвижимости			
Лист № __ Раздела <b>5.1</b>	Всего листов раздела <b>5.1</b> : __	Всего разделов: __	Всего листов выписки: __
<b>26.04.2022 № 99/2022/463765396</b>			
Кадастровый номер:		<b>78:36:0000000:4659</b>	

Номер точки	Координаты, м		Радиус, м	Средняя квадратическая погрешность определения координат характерных точек контура, м	Глубина, высота, м	
	X	Y			H1	H2
1	2	3	4	5	6	7
4516.2	113890.09	109804.44	данные отсутствуют	данные отсутствуют		
4517.1	113852.12	109835.94	данные отсутствуют	данные отсутствуют		
4517.2	113890.25	109812.64	данные отсутствуют	данные отсутствуют		
4518.1	113851	109887	данные отсутствуют	данные отсутствуют		
4518.2	113852.12	109835.94	данные отсутствуют	данные отсутствуют		
4519.1	113847.76	109890.61	данные отсутствуют	данные отсутствуют		
4519.2	113851	109887	данные отсутствуют	данные отсутствуют		
4520.1	113848.54	109895.91	данные отсутствуют	данные отсутствуют		
4520.2	113847.76	109890.61	данные отсутствуют	данные отсутствуют		
4521.1	109515.34	113827	данные отсутствуют	данные отсутствуют		
4521.2	109513.69	113826.63	данные отсутствуют	данные отсутствуют		
4522.1	109548.57	113678.08	данные отсутствуют	данные отсутствуют		
4522.2	109546.71	113677.76	данные отсутствуют	данные отсутствуют		
4523.1	107220.96	113421.16	данные отсутствуют	данные отсутствуют		

Государственный регистратор		ФГИС ЕГРН
полное наименование должности	подпись	инициалы, фамилия

М.П.



**Описание местоположения объекта недвижимости**

<b>Сооружение</b>			
вид объекта недвижимости			
Лист № __ Раздела <b>5.1</b>	Всего листов раздела <b>5.1</b> : __	Всего разделов: __	Всего листов выписки: __
<b>26.04.2022 № 99/2022/463765396</b>			
Кадастровый номер:		<b>78:36:0000000:4659</b>	

Номер точки	Координаты, м		Радиус, м	Средняя квадратическая погрешность определения координат характерных точек контура, м	Глубина, высота, м	
	X	Y			H1	H2
1	2	3	4	5	6	7
4523.2	107221.98	113420.85	данные отсутствуют	данные отсутствуют		
4524.1	109180.98	113307.88	данные отсутствуют	данные отсутствуют		
4524.2	109185.06	113311.65	данные отсутствуют	данные отсутствуют		
4525.1	109177.62	113307.13	данные отсутствуют	данные отсутствуют		
4525.2	109180.98	113307.88	данные отсутствуют	данные отсутствуют		
4526.1	109176.21	113306.82	данные отсутствуют	данные отсутствуют		
4526.2	109177.62	113307.13	данные отсутствуют	данные отсутствуют		
4527.1	109510.15	113843.56	данные отсутствуют	данные отсутствуют		
4527.2	109505.12	113842.29	данные отсутствуют	данные отсутствуют		
4528.1	109511.44	113843.86	данные отсутствуют	данные отсутствуют		
4528.2	109510.15	113843.56	данные отсутствуют	данные отсутствуют		
4529.1	109180.21	113309.5	данные отсутствуют	данные отсутствуют		
4529.2	109184.7	113313.64	данные отсутствуют	данные отсутствуют		
4530.1	109177.23	113308.84	данные отсутствуют	данные отсутствуют		

Государственный регистратор		ФГИС ЕГРН
полное наименование должности	подпись	инициалы, фамилия

М.П.



**Описание местоположения объекта недвижимости**

<b>Сооружение</b>			
вид объекта недвижимости			
Лист № __ Раздела <b>5.1</b>	Всего листов раздела <b>5.1</b> : __	Всего разделов: __	Всего листов выписки: __
<b>26.04.2022 № 99/2022/463765396</b>			
Кадастровый номер:		<b>78:36:0000000:4659</b>	

Номер точки	Координаты, м		Радиус, м	Средняя квадратическая погрешность определения координат характерных точек контура, м	Глубина, высота, м	
	X	Y			H1	H2
1	2	3	4	5	6	7
4530.2	109180.21	113309.5	данные отсутствуют	данные отсутствуют		
4531.1	109175.83	113308.53	данные отсутствуют	данные отсутствуют		
4531.2	109177.23	113308.84	данные отсутствуют	данные отсутствуют		
4532.1	109464.76	113923.66	данные отсутствуют	данные отсутствуют		
4532.2	109462.82	113923.19	данные отсутствуют	данные отсутствуют		
4533.1	109492.4	113930	данные отсутствуют	данные отсутствуют		
4533.2	109464.76	113923.66	данные отсутствуют	данные отсутствуют		
4534.1	111340.7	112182.44	данные отсутствуют	данные отсутствуют		
4534.2	111349.63	112162.92	данные отсутствуют	данные отсутствуют		
4535.1	110088.21	109708.34	данные отсутствуют	данные отсутствуют		
4535.2	110087.89	109708.13	данные отсутствуют	данные отсутствуют		
4536.1	107336.75	113998.03	данные отсутствуют	данные отсутствуют		
4536.2	107335.44	113998.38	данные отсутствуют	данные отсутствуют		
4537.1	108210.52	113131.94	данные отсутствуют	данные отсутствуют		

Государственный регистратор		ФГИС ЕГРН
полное наименование должности	подпись	инициалы, фамилия

М.П.





**Описание местоположения объекта недвижимости**

<b>Сооружение</b>			
вид объекта недвижимости			
Лист № __ Раздела <b>5.1</b>	Всего листов раздела <b>5.1</b> : __	Всего разделов: __	Всего листов выписки: __
<b>26.04.2022 № 99/2022/463765396</b>			
Кадастровый номер:		<b>78:36:0000000:4659</b>	

Номер точки	Координаты, м		Радиус, м	Средняя квадратическая погрешность определения координат характерных точек контура, м	Глубина, высота, м	
	X	Y			H1	H2
1	2	3	4	5	6	7
4537.2	108182.69	113142.6	данные отсутствуют	данные отсутствуют		
4538.1	105657.23	116113.98	данные отсутствуют	данные отсутствуют		
4538.2	105657.42	116113.52	данные отсутствуют	данные отсутствуют		
4539.1	108762.26	112810.83	данные отсутствуют	данные отсутствуют		
4539.2	108757.89	112817.46	данные отсутствуют	данные отсутствуют		
4540.1	107339.13	114006.4	данные отсутствуют	данные отсутствуют		
4540.2	107337.74	114006.8	данные отсутствуют	данные отсутствуют		
4541.1	107696.13	113826.21	данные отсутствуют	данные отсутствуют		
4541.2	107645.12	113805.71	данные отсутствуют	данные отсутствуют		
4542.1	109150.78	113098.49	данные отсутствуют	данные отсутствуют		
4542.2	109202.73	113171.95	данные отсутствуют	данные отсутствуют		
4543.1	109060.98	112677.73	данные отсутствуют	данные отсутствуют		
4543.2	109062.99	112690.03	данные отсутствуют	данные отсутствуют		
4544.1	108163.68	110000.59	данные отсутствуют	данные отсутствуют		

Государственный регистратор		ФГИС ЕГРН
полное наименование должности	подпись	инициалы, фамилия

М.П.



**Описание местоположения объекта недвижимости**

<b>Сооружение</b>			
вид объекта недвижимости			
Лист № __ Раздела <b>5.1</b>	Всего листов раздела <b>5.1</b> : __	Всего разделов: __	Всего листов выписки: __
<b>26.04.2022 № 99/2022/463765396</b>			
Кадастровый номер:		<b>78:36:0000000:4659</b>	

Номер точки	Координаты, м		Радиус, м	Средняя квадратическая погрешность определения координат характерных точек контура, м	Глубина, высота, м	
	X	Y			H1	H2
1	2	3	4	5	6	7
4544.2	108164.52	110000.03	данные отсутствуют	данные отсутствуют		
4545.1	108137.76	110020.54	данные отсутствуют	данные отсутствуют		
4545.2	108163.68	110000.59	данные отсутствуют	данные отсутствуют		
4546.1	108135.82	110022.03	данные отсутствуют	данные отсутствуют		
4546.2	108137.76	110020.54	данные отсутствуют	данные отсутствуют		
4547.1	108124.64	110071.36	данные отсутствуют	данные отсутствуют		
4547.2	108135.82	110022.03	данные отсутствуют	данные отсутствуют		
4548.1	108122.91	110109.77	данные отсутствуют	данные отсутствуют		
4548.2	108124.64	110071.36	данные отсутствуют	данные отсутствуют		
4549.1	108106.33	110185.78	данные отсутствуют	данные отсутствуют		
4549.2	108122.91	110109.77	данные отсутствуют	данные отсутствуют		
4550.1	108100.64	110209.45	данные отсутствуют	данные отсутствуют		
4550.2	108106.33	110185.78	данные отсутствуют	данные отсутствуют		
4551.1	108050.18	110435.86	данные отсутствуют	данные отсутствуют		

Государственный регистратор		ФГИС ЕГРН
полное наименование должности	подпись	инициалы, фамилия

М.П.



**Описание местоположения объекта недвижимости**

<b>Сооружение</b>			
вид объекта недвижимости			
Лист № __ Раздела <b>5.1</b>	Всего листов раздела <b>5.1</b> : __	Всего разделов: __	Всего листов выписки: __
<b>26.04.2022 № 99/2022/463765396</b>			
Кадастровый номер:		<b>78:36:0000000:4659</b>	

Номер точки	Координаты, м		Радиус, м	Средняя квадратическая погрешность определения координат характерных точек контура, м	Глубина, высота, м	
	X	Y			H1	H2
1	2	3	4	5	6	7
4551.2	108100.64	110209.45	данные отсутствуют	данные отсутствуют		
4552.1	108045.4	110459.4	данные отсутствуют	данные отсутствуют		
4552.2	108050.18	110435.86	данные отсутствуют	данные отсутствуют		
4553.1	109505.12	113842.29	данные отсутствуют	данные отсутствуют		
4553.2	109487.98	113837.96	данные отсутствуют	данные отсутствуют		
4554.1	109082.07	113740.67	данные отсутствуют	данные отсутствуют		
4554.2	109083.4	113741.21	данные отсутствуют	данные отсутствуют		
4555.1	109034.94	113722.76	данные отсутствуют	данные отсутствуют		
4555.2	109082.07	113740.67	данные отсутствуют	данные отсутствуют		
4556.1	109083.4	113741.21	данные отсутствуют	данные отсутствуют		
4556.2	109167.84	113774.84	данные отсутствуют	данные отсутствуют		
4557.1	111770.48	110290.86	данные отсутствуют	данные отсутствуют		
4557.2	111743.93	110310.94	данные отсутствуют	данные отсутствуют		
4558.1	111779.98	110283.5	данные отсутствуют	данные отсутствуют		

Государственный регистратор		ФГИС ЕГРН
полное наименование должности	подпись	инициалы, фамилия

М.П.



**Описание местоположения объекта недвижимости**

<b>Сооружение</b>			
вид объекта недвижимости			
Лист № __ Раздела <b>5.1</b>	Всего листов раздела <b>5.1</b> : __	Всего разделов: __	Всего листов выписки: __
<b>26.04.2022 № 99/2022/463765396</b>			
Кадастровый номер:		<b>78:36:0000000:4659</b>	

Номер точки	Координаты, м		Радиус, м	Средняя квадратическая погрешность определения координат характерных точек контура, м	Глубина, высота, м	
	X	Y			H1	H2
1	2	3	4	5	6	7
4558.2	111770.48	110290.86	данные отсутствуют	данные отсутствуют		
4559.1	111769.27	110289.27	данные отсутствуют	данные отсутствуют		
4559.2	111764.45	110273.87	данные отсутствуют	данные отсутствуют		
4560.1	111769.88	110290.06	данные отсутствуют	данные отсутствуют		
4560.2	111769.27	110289.27	данные отсутствуют	данные отсутствуют		
4561.1	111770.48	110290.86	данные отсутствуют	данные отсутствуют		
4561.2	111769.88	110290.06	данные отсутствуют	данные отсутствуют		
4562.1	109511.44	113843.86	данные отсутствуют	данные отсутствуют		
4562.2	109492.4	113930	данные отсутствуют	данные отсутствуют		
4563.1	109515.34	113827	данные отсутствуют	данные отсутствуют		
4563.2	109511.44	113843.86	данные отсутствуют	данные отсутствуют		
4564.1	109548.7	113677.48	данные отсутствуют	данные отсутствуют		
4564.2	109548.57	113678.08	данные отсутствуют	данные отсутствуют		
4565.1	109552.75	113652.13	данные отсутствуют	данные отсутствуют		

Государственный регистратор		ФГИС ЕГРН
полное наименование должности	подпись	инициалы, фамилия

М.П.



**Описание местоположения объекта недвижимости**

<b>Сооружение</b>			
вид объекта недвижимости			
Лист № __ Раздела <b>5.1</b>	Всего листов раздела <b>5.1</b> : __	Всего разделов: __	Всего листов выписки: __
<b>26.04.2022 № 99/2022/463765396</b>			
Кадастровый номер:		<b>78:36:0000000:4659</b>	

Номер точки	Координаты, м		Радиус, м	Средняя квадратическая погрешность определения координат характерных точек контура, м	Глубина, высота, м	
	X	Y			H1	H2
1	2	3	4	5	6	7
4565.2	109548.7	113677.48	данные отсутствуют	данные отсутствуют		
4566.1	109555.13	113625.79	данные отсутствуют	данные отсутствуют		
4566.2	109552.75	113652.13	данные отсутствуют	данные отсутствуют		
4567.1	109554.82	113599.27	данные отсутствуют	данные отсутствуют		
4567.2	109555.13	113625.79	данные отсутствуют	данные отсутствуют		
4568.1	109552.19	113572.92	данные отсутствуют	данные отсутствуют		
4568.2	109554.82	113599.27	данные отсутствуют	данные отсутствуют		
4569.1	109535.29	113503.99	данные отсутствуют	данные отсутствуют		
4569.2	109542.31	113530.84	данные отсутствуют	данные отсутствуют		
4570.1	109503.51	113450.67	данные отсутствуют	данные отсутствуют		
4570.2	109535.29	113503.99	данные отсутствуют	данные отсутствуют		
4571.1	109467.82	113406.34	данные отсутствуют	данные отсутствуют		
4571.2	109494.68	113433.95	данные отсутствуют	данные отсутствуют		
4572.1	109958	110333.47	данные отсутствуют	данные отсутствуют		

Государственный регистратор		ФГИС ЕГРН
полное наименование должности	подпись	инициалы, фамилия

М.П.



**Описание местоположения объекта недвижимости**

<b>Сооружение</b>			
вид объекта недвижимости			
Лист № __ Раздела <b>5.1</b>	Всего листов раздела <b>5.1</b> : __	Всего разделов: __	Всего листов выписки: __
<b>26.04.2022 № 99/2022/463765396</b>			
Кадастровый номер:		<b>78:36:0000000:4659</b>	

Номер точки	Координаты, м		Радиус, м	Средняя квадратическая погрешность определения координат характерных точек контура, м	Глубина, высота, м	
	X	Y			H1	H2
1	2	3	4	5	6	7
4572.2	109958.2	110333.52	данные отсутствуют	данные отсутствуют		
4573.1	110809.82	109975.22	данные отсутствуют	данные отсутствуют		
4573.2	110818.73	109970.35	данные отсутствуют	данные отсутствуют		
4574.1	106943.78	116566.48	данные отсутствуют	данные отсутствуют		
4574.2	106944.15	116566.7	данные отсутствуют	данные отсутствуют		
4575.1	108640.38	112417.74	данные отсутствуют	данные отсутствуют		
4575.2	108639.71	112416.4	данные отсутствуют	данные отсутствуют		
4576.1	113654.91	110113.71	данные отсутствуют	данные отсутствуют		
4576.2	113653.33	110109.65	данные отсутствуют	данные отсутствуют		
4577.1	110773.29	110090.9	данные отсутствуют	данные отсутствуют		
4577.2	110726.76	110011.3	данные отсутствуют	данные отсутствуют		
4578.1	106944.15	116566.7	данные отсутствуют	данные отсутствуют		
4578.2	106956.75	116572.63	данные отсутствуют	данные отсутствуют		
4579.1	110016.74	109814.73	данные отсутствуют	данные отсутствуют		

Государственный регистратор		ФГИС ЕГРН
полное наименование должности	подпись	инициалы, фамилия

М.П.



**Описание местоположения объекта недвижимости**

<b>Сооружение</b>			
вид объекта недвижимости			
Лист № __ Раздела <b>5.1</b>	Всего листов раздела <b>5.1</b> : __	Всего разделов: __	Всего листов выписки: __
<b>26.04.2022 № 99/2022/463765396</b>			
Кадастровый номер:		<b>78:36:0000000:4659</b>	

Номер точки	Координаты, м		Радиус, м	Средняя квадратическая погрешность определения координат характерных точек контура, м	Глубина, высота, м	
	X	Y			H1	H2
1	2	3	4	5	6	7
4579.2	110016.38	109814.51	данные отсутствуют	данные отсутствуют		
4580.1	109117.56	112943.31	данные отсутствуют	данные отсутствуют		
4580.2	109150.78	113098.49	данные отсутствуют	данные отсутствуют		
4581.1	108798.76	112655.27	данные отсутствуют	данные отсутствуют		
4581.2	108802.22	112661.08	данные отсутствуют	данные отсутствуют		
4582.1	108033.1	110514.08	данные отсутствуют	данные отсутствуют		
4582.2	108045.4	110459.4	данные отсутствуют	данные отсутствуют		
4583.1	108019.8	110579.13	данные отсутствуют	данные отсутствуют		
4583.2	108033.1	110514.08	данные отсутствуют	данные отсутствуют		
4584.1	107967.21	110815.18	данные отсутствуют	данные отсутствуют		
4584.2	108019.8	110579.13	данные отсутствуют	данные отсутствуют		
4585.1	107966.33	110822.87	данные отсутствуют	данные отсутствуют		
4585.2	107967.21	110815.18	данные отсутствуют	данные отсутствуют		
4586.1	107957.2	110884.52	данные отсутствуют	данные отсутствуют		

Государственный регистратор		ФГИС ЕГРН
полное наименование должности	подпись	инициалы, фамилия

М.П.



**Описание местоположения объекта недвижимости**

<b>Сооружение</b>			
вид объекта недвижимости			
Лист № __ Раздела <b>5.1</b>	Всего листов раздела <b>5.1</b> : __	Всего разделов: __	Всего листов выписки: __
<b>26.04.2022 № 99/2022/463765396</b>			
Кадастровый номер:		<b>78:36:0000000:4659</b>	

Номер точки	Координаты, м		Радиус, м	Средняя квадратическая погрешность определения координат характерных точек контура, м	Глубина, высота, м	
	X	Y			H1	H2
1	2	3	4	5	6	7
4586.2	107966.33	110822.87	данные отсутствуют	данные отсутствуют		
4587.1	107958.97	110925.98	данные отсутствуют	данные отсутствуют		
4587.2	107957.2	110884.52	данные отсутствуют	данные отсутствуют		
4588.1	107949.14	110937.63	данные отсутствуют	данные отсутствуют		
4588.2	107958.97	110925.98	данные отсутствуют	данные отсутствуют		
4589.1	107954.96	110962.9	данные отсутствуют	данные отсутствуют		
4589.2	107949.14	110937.63	данные отсутствуют	данные отсутствуют		
4590.1	107967.86	110970.5	данные отсутствуют	данные отсутствуют		
4590.2	107954.96	110962.9	данные отсутствуют	данные отсутствуют		
4591.1	106286.94	113802.92	данные отсутствуют	данные отсутствуют		
4591.2	106284.48	113794.5	данные отсутствуют	данные отсутствуют		
4592.1	106264.47	113787.22	данные отсутствуют	данные отсутствуют		
4592.2	106281.14	113782.92	данные отсутствуют	данные отсутствуют		
4593.1	109282.24	114354.22	данные отсутствуют	данные отсутствуют		

Государственный регистратор		ФГИС ЕГРН
полное наименование должности	подпись	инициалы, фамилия

М.П.





**Описание местоположения объекта недвижимости**

<b>Сооружение</b>			
вид объекта недвижимости			
Лист № __ Раздела <b>5.1</b>	Всего листов раздела <b>5.1</b> : __	Всего разделов: __	Всего листов выписки: __
<b>26.04.2022 № 99/2022/463765396</b>			
Кадастровый номер:		<b>78:36:0000000:4659</b>	

Номер точки	Координаты, м		Радиус, м	Средняя квадратическая погрешность определения координат характерных точек контура, м	Глубина, высота, м	
	X	Y			H1	H2
1	2	3	4	5	6	7
4593.2	109281.41	114353.88	данные отсутствуют	данные отсутствуют		
4594.1	109304.33	114282.97	данные отсутствуют	данные отсутствуют		
4594.2	109304.04	114282.84	данные отсутствуют	данные отсутствуют		
4595.1	109310.84	114285.59	данные отсутствуют	данные отсутствуют		
4595.2	109304.33	114282.97	данные отсутствуют	данные отсутствуют		
4596.1	109282.46	114353.64	данные отсутствуют	данные отсутствуют		
4596.2	109310.84	114285.59	данные отсутствуют	данные отсутствуют		
4597.1	109282.24	114354.22	данные отсутствуют	данные отсутствуют		
4597.2	109282.46	114353.64	данные отсутствуют	данные отсутствуют		
4598.1	109300.43	114361.49	данные отсутствуют	данные отсутствуют		
4598.2	109282.24	114354.22	данные отсутствуют	данные отсутствуют		
4599.1	109293.68	114378.73	данные отсутствуют	данные отсутствуют		
4599.2	109300.43	114361.49	данные отсутствуют	данные отсутствуют		
4600.1	109308.19	114384.65	данные отсутствуют	данные отсутствуют		

Государственный регистратор		ФГИС ЕГРН
полное наименование должности	подпись	инициалы, фамилия

М.П.



**Описание местоположения объекта недвижимости**

<b>Сооружение</b>			
вид объекта недвижимости			
Лист № __ Раздела <b>5.1</b>	Всего листов раздела <b>5.1</b> : __	Всего разделов: __	Всего листов выписки: __
<b>26.04.2022 № 99/2022/463765396</b>			
Кадастровый номер:		<b>78:36:0000000:4659</b>	

Номер точки	Координаты, м		Радиус, м	Средняя квадратическая погрешность определения координат характерных точек контура, м	Глубина, высота, м	
	X	Y			H1	H2
1	2	3	4	5	6	7
4600.2	109293.68	114378.73	данные отсутствуют	данные отсутствуют		
4601.1	109305.81	114390.76	данные отсутствуют	данные отсутствуют		
4601.2	109308.19	114384.65	данные отсутствуют	данные отсутствуют		
4602.1	109328.45	114407.48	данные отсутствуют	данные отсутствуют		
4602.2	109328.35	114407.76	данные отсутствуют	данные отсутствуют		
4603.1	109331.39	114400.13	данные отсутствуют	данные отсутствуют		
4603.2	109328.45	114407.48	данные отсутствуют	данные отсутствуют		
4604.1	109306.32	114390.97	данные отсутствуют	данные отсутствуют		
4604.2	109331.39	114400.13	данные отсутствуют	данные отсутствуют		
4605.1	109305.81	114390.76	данные отсутствуют	данные отсутствуют		
4605.2	109306.32	114390.97	данные отсутствуют	данные отсутствуют		
4606.1	106284.27	113795.44	данные отсутствуют	данные отсутствуют		
4606.2	106280.8	113783.54	данные отсутствуют	данные отсутствуют		
4607.1	106286.32	113802.58	данные отсутствуют	данные отсутствуют		

Государственный регистратор		ФГИС ЕГРН
полное наименование должности	подпись	инициалы, фамилия

М.П.



**Описание местоположения объекта недвижимости**

<b>Сооружение</b>			
вид объекта недвижимости			
Лист № __ Раздела <b>5.1</b>	Всего листов раздела <b>5.1</b> : __	Всего разделов: __	Всего листов выписки: __
<b>26.04.2022 № 99/2022/463765396</b>			
Кадастровый номер:		<b>78:36:0000000:4659</b>	

Номер точки	Координаты, м		Радиус, м	Средняя квадратическая погрешность определения координат характерных точек контура, м	Глубина, высота, м	
	X	Y			H1	H2
1	2	3	4	5	6	7
4607.2	106284.27	113795.44	данные отсутствуют	данные отсутствуют		
4608.1	106239.51	113766.09	данные отсутствуют	данные отсутствуют		
4608.2	106238.98	113764.4	данные отсутствуют	данные отсутствуют		
4609.1	106241.54	113772.9	данные отсутствуют	данные отсутствуют		
4609.2	106239.51	113766.09	данные отсутствуют	данные отсутствуют		
4610.1	106238.98	113764.4	данные отсутствуют	данные отсутствуют		
4610.2	106234.87	113750.66	данные отсутствуют	данные отсутствуют		
4611.1	106096.73	113819.06	данные отсутствуют	данные отсутствуют		
4611.2	106097.31	113821.04	данные отсутствуют	данные отсутствуют		
4612.1	106103.44	113817.01	данные отсутствуют	данные отсутствуют		
4612.2	106096.73	113819.06	данные отсутствуют	данные отсутствуют		
4613.1	106286.99	113826.73	данные отсутствуют	данные отсутствуют		
4613.2	106280.38	113804.88	данные отсутствуют	данные отсутствуют		
4614.1	106297.32	113861.43	данные отсутствуют	данные отсутствуют		

Государственный регистратор		ФГИС ЕГРН
полное наименование должности	подпись	инициалы, фамилия

М.П.



**Описание местоположения объекта недвижимости**

<b>Сооружение</b>			
вид объекта недвижимости			
Лист № __ Раздела <b>5.1</b>	Всего листов раздела <b>5.1</b> : __	Всего разделов: __	Всего листов выписки: __
<b>26.04.2022 № 99/2022/463765396</b>			
Кадастровый номер:		<b>78:36:0000000:4659</b>	

Номер точки	Координаты, м		Радиус, м	Средняя квадратическая погрешность определения координат характерных точек контура, м	Глубина, высота, м	
	X	Y			H1	H2
1	2	3	4	5	6	7
4614.2	106286.99	113826.73	данные отсутствуют	данные отсутствуют		
4615.1	106284.28	113803.69	данные отсутствуют	данные отсутствуют		
4615.2	106286.94	113802.92	данные отсутствуют	данные отсутствуют		
4616.1	106280.38	113804.88	данные отсутствуют	данные отсутствуют		
4616.2	106284.28	113803.69	данные отсутствуют	данные отсутствуют		
4617.1	106284.48	113794.5	данные отсутствуют	данные отсутствуют		
4617.2	106281.14	113782.92	данные отсутствуют	данные отсутствуют		
4618.1	109264.62	114429.73	данные отсутствуют	данные отсутствуют		
4618.2	109260.37	114432	данные отсутствуют	данные отсутствуют		
4619.1	109264.62	114429.73	данные отсутствуют	данные отсутствуют		
4619.2	109265.34	114431.08	данные отсутствуют	данные отсутствуют		
4620.1	109270.15	114426.77	данные отсутствуют	данные отсутствуют		
4620.2	109264.62	114429.73	данные отсутствуют	данные отсутствуют		
4621.1	109270.15	114426.77	данные отсутствуют	данные отсутствуют		

Государственный регистратор		ФГИС ЕГРН
полное наименование должности	подпись	инициалы, фамилия

М.П.



**Описание местоположения объекта недвижимости**

<b>Сооружение</b>			
вид объекта недвижимости			
Лист № __ Раздела <b>5.1</b>	Всего листов раздела <b>5.1</b> : __	Всего разделов: __	Всего листов выписки: __
<b>26.04.2022 № 99/2022/463765396</b>			
Кадастровый номер:		<b>78:36:0000000:4659</b>	

Номер точки	Координаты, м		Радиус, м	Средняя квадратическая погрешность определения координат характерных точек контура, м	Глубина, высота, м	
	X	Y			H1	H2
1	2	3	4	5	6	7
4621.2	109270.39	114427.2	данные отсутствуют	данные отсутствуют		
4622.1	109272.86	114425.5	данные отсутствуют	данные отсутствуют		
4622.2	109270.15	114426.77	данные отсутствуют	данные отсутствуют		
4623.1	109292.99	114433.5	данные отсутствуют	данные отсутствуют		
4623.2	109272.86	114425.5	данные отсутствуют	данные отсутствуют		
4624.1	109338.62	114451.64	данные отсутствуют	данные отсутствуют		
4624.2	109292.99	114433.5	данные отсутствуют	данные отсутствуют		
4625.1	109338.62	114451.64	данные отсутствуют	данные отсутствуют		
4625.2	109338.49	114451.97	данные отсутствуют	данные отсутствуют		
4626.1	109375.88	114466.81	данные отсутствуют	данные отсутствуют		
4626.2	109338.62	114451.64	данные отсутствуют	данные отсутствуют		
4627.1	109407.98	114479.88	данные отсутствуют	данные отсутствуют		
4627.2	109375.88	114466.81	данные отсутствуют	данные отсутствуют		
4628.1	109407.98	114479.88	данные отсутствуют	данные отсутствуют		

Государственный регистратор		ФГИС ЕГРН
полное наименование должности	подпись	инициалы, фамилия

М.П.



**Описание местоположения объекта недвижимости**

<b>Сооружение</b>			
вид объекта недвижимости			
Лист № __ Раздела <b>5.1</b>	Всего листов раздела <b>5.1</b> : __	Всего разделов: __	Всего листов выписки: __
<b>26.04.2022 № 99/2022/463765396</b>			
Кадастровый номер:		<b>78:36:0000000:4659</b>	

Номер точки	Координаты, м		Радиус, м	Средняя квадратическая погрешность определения координат характерных точек контура, м	Глубина, высота, м	
	X	Y			H1	H2
1	2	3	4	5	6	7
4628.2	109407.86	114480.15	данные отсутствуют	данные отсутствуют		
4629.1	109427.54	114488.21	данные отсутствуют	данные отсутствуют		
4629.2	109407.98	114479.88	данные отсутствуют	данные отсутствуют		
4630.1	109426.38	114492.45	данные отсутствуют	данные отсутствуют		
4630.2	109427.54	114488.21	данные отсутствуют	данные отсутствуют		
4631.1	109476.5	114512.35	данные отсутствуют	данные отсутствуют		
4631.2	109426.38	114492.45	данные отсутствуют	данные отсутствуют		
4632.1	109476.5	114512.35	данные отсутствуют	данные отсутствуют		
4632.2	109476.68	114511.88	данные отсутствуют	данные отсутствуют		
4633.1	110403.54	109992.6	данные отсутствуют	данные отсутствуют		
4633.2	110408.91	110000.67	данные отсутствуют	данные отсутствуют		
4634.1	107961.68	113183.6	данные отсутствуют	данные отсутствуют		
4634.2	107953.51	113216.59	данные отсутствуют	данные отсутствуют		
4635.1	107975.45	113150.02	данные отсутствуют	данные отсутствуют		

Государственный регистратор		ФГИС ЕГРН
полное наименование должности	подпись	инициалы, фамилия

М.П.



**Описание местоположения объекта недвижимости**

<b>Сооружение</b>			
вид объекта недвижимости			
Лист № __ Раздела <b>5.1</b>	Всего листов раздела <b>5.1</b> : __	Всего разделов: __	Всего листов выписки: __
<b>26.04.2022 № 99/2022/463765396</b>			
Кадастровый номер:		<b>78:36:0000000:4659</b>	

Номер точки	Координаты, м		Радиус, м	Средняя квадратическая погрешность определения координат характерных точек контура, м	Глубина, высота, м	
	X	Y			H1	H2
1	2	3	4	5	6	7
4635.2	107961.68	113183.6	данные отсутствуют	данные отсутствуют		
4636.1	107975.28	113149.04	данные отсутствуют	данные отсутствуют		
4636.2	107975.45	113150.02	данные отсутствуют	данные отсутствуют		
4637.1	107315.72	114758.94	данные отсутствуют	данные отсутствуют		
4637.2	107315.4	114759.88	данные отсутствуют	данные отсутствуют		
4638.1	107316.27	114759.13	данные отсутствуют	данные отсутствуют		
4638.2	107315.72	114758.94	данные отсутствуют	данные отсутствуют		
4639.1	107316.74	114759.29	данные отсутствуют	данные отсутствуют		
4639.2	107316.27	114759.13	данные отсутствуют	данные отсутствуют		
4640.1	106651.91	116151.5	данные отсутствуют	данные отсутствуют		
4640.2	106646.29	116149.66	данные отсутствуют	данные отсутствуют		
4641.1	106652.55	116149.82	данные отсутствуют	данные отсутствуют		
4641.2	106651.91	116151.5	данные отсутствуют	данные отсутствуют		
4642.1	106665.23	116167.85	данные отсутствуют	данные отсутствуют		

Государственный регистратор		ФГИС ЕГРН
полное наименование должности	подпись	инициалы, фамилия

М.П.



**Описание местоположения объекта недвижимости**

<b>Сооружение</b>			
вид объекта недвижимости			
Лист № __ Раздела <b>5.1</b>	Всего листов раздела <b>5.1</b> : __	Всего разделов: __	Всего листов выписки: __
<b>26.04.2022 № 99/2022/463765396</b>			
Кадастровый номер:		<b>78:36:0000000:4659</b>	

Номер точки	Координаты, м		Радиус, м	Средняя квадратическая погрешность определения координат характерных точек контура, м	Глубина, высота, м	
	X	Y			H1	H2
1	2	3	4	5	6	7
4642.2	106665.01	116168.41	данные отсутствуют	данные отсутствуют		
4643.1	106668.85	116158.84	данные отсутствуют	данные отсутствуют		
4643.2	106665.23	116167.85	данные отсутствуют	данные отсутствуют		
4644.1	106680.87	116176	данные отсутствуют	данные отсутствуют		
4644.2	106681.12	116175.36	данные отсутствуют	данные отсутствуют		
4645.1	106678.64	116181.59	данные отсутствуют	данные отсутствуют		
4645.2	106680.87	116176	данные отсутствуют	данные отсутствуют		
4646.1	106115.91	115935.83	данные отсутствуют	данные отсутствуют		
4646.2	106114.95	115935.44	данные отсутствуют	данные отсутствуют		
4647.1	107503.54	113450.09	данные отсутствуют	данные отсутствуют		
4647.2	107500.48	113442.16	данные отсутствуют	данные отсутствуют		
4648.1	107503.71	113450.69	данные отсутствуют	данные отсутствуют		
4648.2	107503.54	113450.09	данные отсутствуют	данные отсутствуют		
4649.1	107502.07	113440.98	данные отсутствуют	данные отсутствуют		

Государственный регистратор		ФГИС ЕГРН
полное наименование должности	подпись	инициалы, фамилия

М.П.





**Описание местоположения объекта недвижимости**

<b>Сооружение</b>			
вид объекта недвижимости			
Лист № __ Раздела <b>5.1</b>	Всего листов раздела <b>5.1</b> : __	Всего разделов: __	Всего листов выписки: __
<b>26.04.2022 № 99/2022/463765396</b>			
Кадастровый номер:		<b>78:36:0000000:4659</b>	

Номер точки	Координаты, м		Радиус, м	Средняя квадратическая погрешность определения координат характерных точек контура, м	Глубина, высота, м	
	X	Y			H1	H2
1	2	3	4	5	6	7
4649.2	107494.09	113440.93	данные отсутствуют	данные отсутствуют		
4650.1	107504.95	113449.53	данные отсутствуют	данные отсутствуют		
4650.2	107502.07	113440.98	данные отсутствуют	данные отсутствуют		
4651.1	107505.16	113450.22	данные отсутствуют	данные отсутствуют		
4651.2	107504.95	113449.53	данные отсутствуют	данные отсутствуют		
4652.1	107434.4	113462.96	данные отсутствуют	данные отсутствуют		
4652.2	107428.12	113463.07	данные отсутствуют	данные отсутствуют		
4653.1	107437.46	113471.49	данные отсутствуют	данные отсутствуют		
4653.2	107434.4	113462.96	данные отсутствуют	данные отсутствуют		
4654.1	106410.37	116832.44	данные отсутствуют	данные отсутствуют		
4654.2	106410.08	116832.3	данные отсутствуют	данные отсутствуют		
4655.1	106433.91	116843.41	данные отсутствуют	данные отсутствуют		
4655.2	106410.37	116832.44	данные отсутствуют	данные отсутствуют		
4656.1	106434.21	116843.54	данные отсутствуют	данные отсутствуют		

Государственный регистратор		ФГИС ЕГРН
полное наименование должности	подпись	инициалы, фамилия

М.П.



**Описание местоположения объекта недвижимости**

<b>Сооружение</b>			
вид объекта недвижимости			
Лист № __ Раздела <b>5.1</b>	Всего листов раздела <b>5.1</b> : __	Всего разделов: __	Всего листов выписки: __
<b>26.04.2022 № 99/2022/463765396</b>			
Кадастровый номер:		<b>78:36:0000000:4659</b>	

Номер точки	Координаты, м		Радиус, м	Средняя квадратическая погрешность определения координат характерных точек контура, м	Глубина, высота, м	
	X	Y			H1	H2
1	2	3	4	5	6	7
4656.2	106433.91	116843.41	данные отсутствуют	данные отсутствуют		
4657.1	109353.99	114816.83	данные отсутствуют	данные отсутствуют		
4657.2	109354.4	114816.66	данные отсутствуют	данные отсутствуют		
4658.1	109353.62	114816.99	данные отсутствуют	данные отсутствуют		
4658.2	109353.99	114816.83	данные отсутствуют	данные отсутствуют		
4659.1	109326.03	114749.73	данные отсутствуют	данные отсутствуют		
4659.2	109326.44	114749.55	данные отсутствуют	данные отсутствуют		
4660.1	109325.66	114749.89	данные отсутствуют	данные отсутствуют		
4660.2	109326.03	114749.73	данные отсутствуют	данные отсутствуют		
4661.1	109296.07	114682.89	данные отсутствуют	данные отсутствуют		
4661.2	109296.49	114682.73	данные отсутствуют	данные отсутствуют		
4662.1	109295.7	114683.04	данные отсутствуют	данные отсутствуют		
4662.2	109296.07	114682.89	данные отсутствуют	данные отсутствуют		
4663.1	109267.42	114611.54	данные отсутствуют	данные отсутствуют		

Государственный регистратор		ФГИС ЕГРН
полное наименование должности	подпись	инициалы, фамилия

М.П.



**Описание местоположения объекта недвижимости**

<b>Сооружение</b>			
вид объекта недвижимости			
Лист № __ Раздела <b>5.1</b>	Всего листов раздела <b>5.1</b> : __	Всего разделов: __	Всего листов выписки: __
<b>26.04.2022 № 99/2022/463765396</b>			
Кадастровый номер:		<b>78:36:0000000:4659</b>	

Номер точки	Координаты, м		Радиус, м	Средняя квадратическая погрешность определения координат характерных точек контура, м	Глубина, высота, м	
	X	Y			H1	H2
1	2	3	4	5	6	7
4663.2	109267.81	114611.38	данные отсутствуют	данные отсутствуют		
4664.1	109267.02	114611.7	данные отсутствуют	данные отсутствуют		
4664.2	109267.42	114611.54	данные отсутствуют	данные отсутствуют		
4665.1	109235.22	114539.94	данные отсутствуют	данные отсутствуют		
4665.2	109235.61	114539.72	данные отсутствуют	данные отсутствуют		
4666.1	107481.58	114382.59	данные отсутствуют	данные отсутствуют		
4666.2	107481.04	114383.94	данные отсутствуют	данные отсутствуют		
4667.1	107491.09	114358.9	данные отсутствуют	данные отсутствуют		
4667.2	107481.58	114382.59	данные отсутствуют	данные отсутствуют		
4668.1	107522.9	114280.78	данные отсутствуют	данные отсутствуют		
4668.2	107491.09	114358.9	данные отсутствуют	данные отсутствуют		
4669.1	107523.09	114280.33	данные отсутствуют	данные отсутствуют		
4669.2	107522.9	114280.78	данные отсутствуют	данные отсутствуют		
4670.1	107523.45	114279.24	данные отсутствуют	данные отсутствуют		

Государственный регистратор		ФГИС ЕГРН
полное наименование должности	подпись	инициалы, фамилия

М.П.



**Описание местоположения объекта недвижимости**

<b>Сооружение</b>			
вид объекта недвижимости			
Лист № __ Раздела <b>5.1</b>	Всего листов раздела <b>5.1</b> : __	Всего разделов: __	Всего листов выписки: __
<b>26.04.2022 № 99/2022/463765396</b>			
Кадастровый номер:		<b>78:36:0000000:4659</b>	

Номер точки	Координаты, м		Радиус, м	Средняя квадратическая погрешность определения координат характерных точек контура, м	Глубина, высота, м	
	X	Y			H1	H2
1	2	3	4	5	6	7
4670.2	107523.09	114280.33	данные отсутствуют	данные отсутствуют		
4671.1	107523.96	114278.03	данные отсутствуют	данные отсутствуют		
4671.2	107523.45	114279.24	данные отсутствуют	данные отсутствуют		
4672.1	107559.06	114187.85	данные отсутствуют	данные отсутствуют		
4672.2	107523.96	114278.03	данные отсутствуют	данные отсутствуют		
4673.1	107561.49	114172.77	данные отсутствуют	данные отсутствуют		
4673.2	107559.06	114187.85	данные отсутствуют	данные отсутствуют		
4674.1	107575.64	114135.56	данные отсутствуют	данные отсутствуют		
4674.2	107561.49	114172.77	данные отсутствуют	данные отсутствуют		
4675.1	107575.86	114134.99	данные отсутствуют	данные отсутствуют		
4675.2	107575.64	114135.56	данные отсутствуют	данные отсутствуют		
4676.1	107580.33	114123.22	данные отсутствуют	данные отсутствуют		
4676.2	107575.86	114134.99	данные отсутствуют	данные отсутствуют		
4677.1	107621.69	114025.06	данные отсутствуют	данные отсутствуют		

Государственный регистратор		ФГИС ЕГРН
полное наименование должности	подпись	инициалы, фамилия

М.П.



**Описание местоположения объекта недвижимости**

<b>Сооружение</b>			
вид объекта недвижимости			
Лист № __ Раздела <b>5.1</b>	Всего листов раздела <b>5.1</b> : __	Всего разделов: __	Всего листов выписки: __
<b>26.04.2022 № 99/2022/463765396</b>			
Кадастровый номер:		<b>78:36:0000000:4659</b>	

Номер точки	Координаты, м		Радиус, м	Средняя квадратическая погрешность определения координат характерных точек контура, м	Глубина, высота, м	
	X	Y			H1	H2
1	2	3	4	5	6	7
4677.2	107580.33	114123.22	данные отсутствуют	данные отсутствуют		
4678.1	107622.07	114024.17	данные отсутствуют	данные отсутствуют		
4678.2	107621.69	114025.06	данные отсутствуют	данные отсутствуют		
4679.1	108140.01	113734.27	данные отсутствуют	данные отсутствуют		
4679.2	108153.49	113699.56	данные отсутствуют	данные отсутствуют		
4680.1	108820.3	112808.16	данные отсутствуют	данные отсутствуют		
4680.2	108857.37	112785.1	данные отсутствуют	данные отсутствуют		
4681.1	110006.22	109967.3	данные отсутствуют	данные отсутствуют		
4681.2	110001.39	109993.06	данные отсутствуют	данные отсутствуют		
4682.1	108587.41	112326.05	данные отсутствуют	данные отсутствуют		
4682.2	108565.26	112336.13	данные отсутствуют	данные отсутствуют		
4683.1	111256.31	112326.73	данные отсутствуют	данные отсутствуют		
4683.2	111275.84	112331.16	данные отсутствуют	данные отсутствуют		
4684.1	108464.85	113243.76	данные отсутствуют	данные отсутствуют		

Государственный регистратор		ФГИС ЕГРН
полное наименование должности	подпись	инициалы, фамилия

М.П.



**Описание местоположения объекта недвижимости**

<b>Сооружение</b>			
вид объекта недвижимости			
Лист № __ Раздела <b>5.1</b>	Всего листов раздела <b>5.1</b> : __	Всего разделов: __	Всего листов выписки: __
<b>26.04.2022 № 99/2022/463765396</b>			
Кадастровый номер:		<b>78:36:0000000:4659</b>	

Номер точки	Координаты, м		Радиус, м	Средняя квадратическая погрешность определения координат характерных точек контура, м	Глубина, высота, м	
	X	Y			H1	H2
1	2	3	4	5	6	7
4684.2	108464.35	113243.91	данные отсутствуют	данные отсутствуют		
4685.1	107218.55	116237.16	данные отсутствуют	данные отсутствуют		
4685.2	107203.42	116230.68	данные отсутствуют	данные отсутствуют		
4686.1	106846.6	115324.12	данные отсутствуют	данные отсутствуют		
4686.2	106845.08	115327.36	данные отсутствуют	данные отсутствуют		
4687.1	111264.07	112113.65	данные отсутствуют	данные отсутствуют		
4687.2	111263.15	112113.28	данные отсутствуют	данные отсутствуют		
4688.1	107437.58	113471.97	данные отсутствуют	данные отсутствуют		
4688.2	107437.46	113471.49	данные отсутствуют	данные отсутствуют		
4689.1	107435.98	113461.74	данные отсутствуют	данные отсутствуют		
4689.2	107427.95	113461.75	данные отсутствуют	данные отсутствуют		
4690.1	107438.97	113470.94	данные отсутствуют	данные отсутствуют		
4690.2	107435.98	113461.74	данные отсутствуют	данные отсутствуют		
4691.1	107439.12	113471.47	данные отсутствуют	данные отсутствуют		

Государственный регистратор		ФГИС ЕГРН
полное наименование должности	подпись	инициалы, фамилия

М.П.



**Описание местоположения объекта недвижимости**

<b>Сооружение</b>			
вид объекта недвижимости			
Лист № __ Раздела <b>5.1</b>	Всего листов раздела <b>5.1</b> : __	Всего разделов: __	Всего листов выписки: __
<b>26.04.2022 № 99/2022/463765396</b>			
Кадастровый номер:		<b>78:36:0000000:4659</b>	

Номер точки	Координаты, м		Радиус, м	Средняя квадратическая погрешность определения координат характерных точек контура, м	Глубина, высота, м	
	X	Y			H1	H2
1	2	3	4	5	6	7
4691.2	107438.97	113470.94	данные отсутствуют	данные отсутствуют		
4692.1	107427	113363.65	данные отсутствуют	данные отсутствуют		
4692.2	107427.22	113370.27	данные отсутствуют	данные отсутствуют		
4693.1	107419.56	113339.6	данные отсутствуют	данные отсутствуют		
4693.2	107419.73	113340.13	данные отсутствуют	данные отсутствуют		
4694.1	107429.26	113364.18	данные отсутствуют	данные отсутствуют		
4694.2	107429.4	113370.24	данные отсутствуют	данные отсутствуют		
4695.1	107421.85	113339.46	данные отсутствуют	данные отсутствуют		
4695.2	107429.26	113364.18	данные отсутствуют	данные отсутствуют		
4696.1	108227.25	111641.1	данные отсутствуют	данные отсутствуют		
4696.2	108228.28	111640.74	данные отсутствуют	данные отсутствуют		
4697.1	108226.78	111641.27	данные отсутствуют	данные отсутствуют		
4697.2	108227.25	111641.1	данные отсутствуют	данные отсутствуют		
4698.1	108226.4	111641.4	данные отсутствуют	данные отсутствуют		

Государственный регистратор		ФГИС ЕГРН
полное наименование должности	подпись	инициалы, фамилия

М.П.



**Описание местоположения объекта недвижимости**

<b>Сооружение</b>			
вид объекта недвижимости			
Лист № __ Раздела <b>5.1</b>	Всего листов раздела <b>5.1</b> : __	Всего разделов: __	Всего листов выписки: __
<b>26.04.2022 № 99/2022/463765396</b>			
Кадастровый номер:		<b>78:36:0000000:4659</b>	

Номер точки	Координаты, м		Радиус, м	Средняя квадратическая погрешность определения координат характерных точек контура, м	Глубина, высота, м	
	X	Y			H1	H2
1	2	3	4	5	6	7
4698.2	108226.78	111641.27	данные отсутствуют	данные отсутствуют		
4699.1	110581.7	115968.73	данные отсутствуют	данные отсутствуют		
4699.2	110570.05	115964.47	данные отсутствуют	данные отсутствуют		
4700.1	109234.87	114540.13	данные отсутствуют	данные отсутствуют		
4700.2	109235.22	114539.94	данные отсутствуют	данные отсутствуют		
4701.1	109158.26	114579.71	данные отсутствуют	данные отсутствуют		
4701.2	109159.09	114579.36	данные отсутствуют	данные отсутствуют		
4702.1	109153.97	114581.5	данные отсутствуют	данные отсутствуют		
4702.2	109158.26	114579.71	данные отсутствуют	данные отсутствуют		
4703.1	109149.69	114571.9	данные отсутствуют	данные отсутствуют		
4703.2	109153.97	114581.5	данные отсутствуют	данные отсутствуют		
4704.1	109229.86	114532.67	данные отсутствуют	данные отсутствуют		
4704.2	109149.69	114571.9	данные отсутствуют	данные отсутствуют		
4705.1	109230.49	114532.32	данные отсутствуют	данные отсутствуют		

Государственный регистратор		ФГИС ЕГРН
полное наименование должности	подпись	инициалы, фамилия

М.П.





**Описание местоположения объекта недвижимости**

<b>Сооружение</b>			
вид объекта недвижимости			
Лист № __ Раздела <b>5.1</b>	Всего листов раздела <b>5.1</b> : __	Всего разделов: __	Всего листов выписки: __
<b>26.04.2022 № 99/2022/463765396</b>			
Кадастровый номер:		<b>78:36:0000000:4659</b>	

Номер точки	Координаты, м		Радиус, м	Средняя квадратическая погрешность определения координат характерных точек контура, м	Глубина, высота, м	
	X	Y			H1	H2
1	2	3	4	5	6	7
4705.2	109229.86	114532.67	данные отсутствуют	данные отсутствуют		
4706.1	109158.7	114580.75	данные отсутствуют	данные отсутствуют		
4706.2	109159.53	114580.39	данные отсутствуют	данные отсутствуют		
4707.1	109153.55	114582.95	данные отсутствуют	данные отсутствуют		
4707.2	109158.7	114580.75	данные отсутствуют	данные отсутствуют		
4708.1	109148.19	114570.95	данные отсутствуют	данные отсутствуют		
4708.2	109153.55	114582.95	данные отсутствуют	данные отсутствуют		
4709.1	109229.18	114531.28	данные отсутствуют	данные отсутствуют		
4709.2	109148.19	114570.95	данные отсутствуют	данные отсутствуют		
4710.1	109229.69	114530.97	данные отсутствуют	данные отсутствуют		
4710.2	109229.18	114531.28	данные отсутствуют	данные отсутствуют		
4711.1	107622.55	114023.02	данные отсутствуют	данные отсутствуют		
4711.2	107622.07	114024.17	данные отсутствуют	данные отсутствуют		
4712.1	107626.45	114013.08	данные отсутствуют	данные отсутствуют		

Государственный регистратор		ФГИС ЕГРН
полное наименование должности	подпись	инициалы, фамилия

М.П.



**Описание местоположения объекта недвижимости**

<b>Сооружение</b>			
вид объекта недвижимости			
Лист № __ Раздела <b>5.1</b>	Всего листов раздела <b>5.1</b> : __	Всего разделов: __	Всего листов выписки: __
<b>26.04.2022 № 99/2022/463765396</b>			
Кадастровый номер:		<b>78:36:0000000:4659</b>	

Номер точки	Координаты, м		Радиус, м	Средняя квадратическая погрешность определения координат характерных точек контура, м	Глубина, высота, м	
	X	Y			H1	H2
1	2	3	4	5	6	7
4712.2	107622.55	114023.02	данные отсутствуют	данные отсутствуют		
4713.1	107665.02	113914.55	данные отсутствуют	данные отсутствуют		
4713.2	107626.45	114013.08	данные отсутствуют	данные отсутствуют		
4714.1	107665.41	113913.57	данные отсутствуют	данные отсутствуют		
4714.2	107665.02	113914.55	данные отсутствуют	данные отсутствуют		
4715.1	107698.91	113828	данные отсутствуют	данные отсутствуют		
4715.2	107665.41	113913.57	данные отсутствуют	данные отсутствуют		
4716.1	107699.06	113827.62	данные отсутствуют	данные отсутствуют		
4716.2	107698.91	113828	данные отсутствуют	данные отсутствуют		
4717.1	107699.35	113826.86	данные отсутствуют	данные отсутствуют		
4717.2	107699.06	113827.62	данные отсутствуют	данные отсутствуют		
4718.1	107746.03	113708.52	данные отсутствуют	данные отсутствуют		
4718.2	107745.51	113709.82	данные отсутствуют	данные отсутствуют		
4719.1	107783.18	113616.53	данные отсутствуют	данные отсутствуют		

Государственный регистратор		ФГИС ЕГРН
полное наименование должности	подпись	инициалы, фамилия

М.П.



**Описание местоположения объекта недвижимости**

<b>Сооружение</b>			
вид объекта недвижимости			
Лист № __ Раздела <b>5.1</b>	Всего листов раздела <b>5.1</b> : __	Всего разделов: __	Всего листов выписки: __
<b>26.04.2022 № 99/2022/463765396</b>			
Кадастровый номер:		<b>78:36:0000000:4659</b>	

Номер точки	Координаты, м		Радиус, м	Средняя квадратическая погрешность определения координат характерных точек контура, м	Глубина, высота, м	
	X	Y			H1	H2
1	2	3	4	5	6	7
4719.2	107746.03	113708.52	данные отсутствуют	данные отсутствуют		
4720.1	107790.17	113599.32	данные отсутствуют	данные отсутствуют		
4720.2	107783.18	113616.53	данные отсутствуют	данные отсутствуют		
4721.1	107790.69	113598.06	данные отсутствуют	данные отсутствуют		
4721.2	107790.17	113599.32	данные отсутствуют	данные отсутствуют		
4722.1	107791.01	113597.27	данные отсутствуют	данные отсутствуют		
4722.2	107790.69	113598.06	данные отсутствуют	данные отсутствуют		
4723.1	109462.82	113923.19	данные отсутствуют	данные отсутствуют		
4723.2	109445.58	114003.61	данные отсутствуют	данные отсутствуют		
4724.1	111968.41	110022.31	данные отсутствуют	данные отсутствуют		
4724.2	111966.44	110023.37	данные отсутствуют	данные отсутствуют		
4725.1	111275.84	112331.16	данные отсутствуют	данные отсутствуют		
4725.2	111275.76	112331.61	данные отсутствуют	данные отсутствуют		
4726.1	106130.12	116300.38	данные отсутствуют	данные отсутствуют		

Государственный регистратор		ФГИС ЕГРН
полное наименование должности	подпись	инициалы, фамилия

М.П.



**Описание местоположения объекта недвижимости**

<b>Сооружение</b>			
вид объекта недвижимости			
Лист № __ Раздела <b>5.1</b>	Всего листов раздела <b>5.1</b> : __	Всего разделов: __	Всего листов выписки: __
<b>26.04.2022 № 99/2022/463765396</b>			
Кадастровый номер:		<b>78:36:0000000:4659</b>	

Номер точки	Координаты, м		Радиус, м	Средняя квадратическая погрешность определения координат характерных точек контура, м	Глубина, высота, м	
	X	Y			H1	H2
1	2	3	4	5	6	7
4726.2	106130.59	116300.57	данные отсутствуют	данные отсутствуют		
4727.1	106132.31	116301.28	данные отсутствуют	данные отсутствуют		
4727.2	106175.47	116318.31	данные отсутствуют	данные отсутствуют		
4728.1	105894.36	114756.79	данные отсутствуют	данные отсутствуют		
4728.2	105898.1	114758.23	данные отсутствуют	данные отсутствуют		
4729.1	108010.54	115893.8	данные отсутствуют	данные отсутствуют		
4729.2	108010.1	115891.84	данные отсутствуют	данные отсутствуют		
4730.1	109858.71	110316.67	данные отсутствуют	данные отсутствуют		
4730.2	109858.26	110316.6	данные отсутствуют	данные отсутствуют		
4731.1	111189.82	112268.7	данные отсутствуют	данные отсутствуют		
4731.2	111186.31	112268.82	данные отсутствуют	данные отсутствуют		
4732.1	108715.22	112513.05	данные отсутствуют	данные отсутствуют		
4732.2	108798.76	112655.27	данные отсутствуют	данные отсутствуют		
4733.1	107215.66	113400.59	данные отсутствуют	данные отсутствуют		

Государственный регистратор		ФГИС ЕГРН
полное наименование должности	подпись	инициалы, фамилия

М.П.



**Описание местоположения объекта недвижимости**

<b>Сооружение</b>			
вид объекта недвижимости			
Лист № __ Раздела <b>5.1</b>	Всего листов раздела <b>5.1</b> : __	Всего разделов: __	Всего листов выписки: __
<b>26.04.2022 № 99/2022/463765396</b>			
Кадастровый номер:		<b>78:36:0000000:4659</b>	

Номер точки	Координаты, м		Радиус, м	Средняя квадратическая погрешность определения координат характерных точек контура, м	Глубина, высота, м	
	X	Y			H1	H2
1	2	3	4	5	6	7
4733.2	107165.56	113416.91	данные отсутствуют	данные отсутствуют		
4734.1	108094.83	114949.61	данные отсутствуют	данные отсутствуют		
4734.2	108061.76	115037.05	данные отсутствуют	данные отсутствуют		
4735.1	111209.67	112420.41	данные отсутствуют	данные отсутствуют		
4735.2	111224.67	112378.93	данные отсутствуют	данные отсутствуют		
4736.1	111177.06	112458.66	данные отсутствуют	данные отсутствуют		
4736.2	111209.67	112420.41	данные отсутствуют	данные отсутствуют		
4737.1	111256.34	112325.6	данные отсутствуют	данные отсутствуют		
4737.2	111256.72	112325.8	данные отсутствуют	данные отсутствуют		
4738.1	110583.34	115969.39	данные отсутствуют	данные отсутствуют		
4738.2	110581.7	115968.73	данные отсутствуют	данные отсутствуют		
4739.1	109157.03	116884.82	данные отсутствуют	данные отсутствуют		
4739.2	109156.85	116884.76	данные отсутствуют	данные отсутствуют		
4740.1	109157.22	116884.88	данные отсутствуют	данные отсутствуют		

Государственный регистратор		ФГИС ЕГРН
полное наименование должности	подпись	инициалы, фамилия

М.П.



**Описание местоположения объекта недвижимости**

<b>Сооружение</b>			
вид объекта недвижимости			
Лист № __ Раздела <b>5.1</b>	Всего листов раздела <b>5.1</b> : __	Всего разделов: __	Всего листов выписки: __
<b>26.04.2022 № 99/2022/463765396</b>			
Кадастровый номер:		<b>78:36:0000000:4659</b>	

Номер точки	Координаты, м		Радиус, м	Средняя квадратическая погрешность определения координат характерных точек контура, м	Глубина, высота, м	
	X	Y			H1	H2
1	2	3	4	5	6	7
4740.2	109157.03	116884.82	данные отсутствуют	данные отсутствуют		
4741.1	109157.46	116884.98	данные отсутствуют	данные отсутствуют		
4741.2	109157.22	116884.88	данные отсутствуют	данные отсутствуют		
4742.1	109157.7	116885.07	данные отсутствуют	данные отсутствуют		
4742.2	109157.46	116884.98	данные отсутствуют	данные отсутствуют		
4743.1	109156.42	116887.74	данные отсутствуют	данные отсутствуют		
4743.2	109156.16	116887.64	данные отсутствуют	данные отсутствуют		
4744.1	109156.67	116887.83	данные отсутствуют	данные отсутствуют		
4744.2	109156.42	116887.74	данные отсутствуют	данные отсутствуют		
4745.1	109155.9	116887.55	данные отсутствуют	данные отсутствуют		
4745.2	109155.64	116887.45	данные отсутствуют	данные отсутствуют		
4746.1	109156.16	116887.64	данные отсутствуют	данные отсутствуют		
4746.2	109155.9	116887.55	данные отсутствуют	данные отсутствуют		
4747.1	109145.2	116923.81	данные отсутствуют	данные отсутствуют		

Государственный регистратор		ФГИС ЕГРН
полное наименование должности	подпись	инициалы, фамилия

М.П.



**Описание местоположения объекта недвижимости**

<b>Сооружение</b>			
вид объекта недвижимости			
Лист № __ Раздела <b>5.1</b>	Всего листов раздела <b>5.1</b> : __	Всего разделов: __	Всего листов выписки: __
<b>26.04.2022 № 99/2022/463765396</b>			
Кадастровый номер:		<b>78:36:0000000:4659</b>	

Номер точки	Координаты, м		Радиус, м	Средняя квадратическая погрешность определения координат характерных точек контура, м	Глубина, высота, м	
	X	Y			H1	H2
1	2	3	4	5	6	7
4747.2	109145.49	116923.92	данные отсутствуют	данные отсутствуют		
4748.1	109144.91	116923.72	данные отсутствуют	данные отсутствуют		
4748.2	109145.2	116923.81	данные отсутствуют	данные отсутствуют		
4749.1	109144.62	116923.61	данные отсутствуют	данные отсутствуют		
4749.2	109144.91	116923.72	данные отсутствуют	данные отсутствуют		
4750.1	109143.84	116927.33	данные отсутствуют	данные отсутствуют		
4750.2	109144.03	116927.41	данные отсутствуют	данные отсутствуют		
4751.1	109362.5	114837.43	данные отсутствуют	данные отсутствуют		
4751.2	109362.99	114837.23	данные отсутствуют	данные отсутствуют		
4752.1	109307.26	114708.62	данные отсутствуют	данные отсутствуют		
4752.2	109307.79	114708.44	данные отсутствуют	данные отсутствуют		
4753.1	109247.6	114570.59	данные отсутствуют	данные отсутствуют		
4753.2	109248.15	114570.5	данные отсутствуют	данные отсутствуют		
4754.1	109231.1	114533.41	данные отсутствуют	данные отсутствуют		

Государственный регистратор		ФГИС ЕГРН
полное наименование должности	подпись	инициалы, фамилия

М.П.



**Описание местоположения объекта недвижимости**

<b>Сооружение</b>			
вид объекта недвижимости			
Лист № __ Раздела <b>5.1</b>	Всего листов раздела <b>5.1</b> : __	Всего разделов: __	Всего листов выписки: __
<b>26.04.2022 № 99/2022/463765396</b>			
Кадастровый номер:		<b>78:36:0000000:4659</b>	

Номер точки	Координаты, м		Радиус, м	Средняя квадратическая погрешность определения координат характерных точек контура, м	Глубина, высота, м	
	X	Y			H1	H2
1	2	3	4	5	6	7
4754.2	109230.79	114533.58	данные отсутствуют	данные отсутствуют		
4755.1	109363.09	114838.81	данные отсутствуют	данные отсутствуют		
4755.2	109358.29	114850.46	данные отсутствуют	данные отсутствуют		
4756.1	109362.5	114837.43	данные отсутствуют	данные отсутствуют		
4756.2	109363.09	114838.81	данные отсутствуют	данные отсутствуют		
4757.1	109362.42	114837.25	данные отсутствуют	данные отсутствуют		
4757.2	109362.5	114837.43	данные отсутствуют	данные отсутствуют		
4758.1	109353.62	114816.99	данные отсутствуют	данные отсутствуют		
4758.2	109362.42	114837.25	данные отсутствуют	данные отсутствуют		
4759.1	109295.7	114683.04	данные отсутствуют	данные отсутствуют		
4759.2	109307.26	114708.62	данные отсутствуют	данные отсутствуют		
4760.1	109286.73	114660.24	данные отсутствуют	данные отсутствуют		
4760.2	109295.7	114683.04	данные отсутствуют	данные отсутствуют		
4761.1	109267.02	114611.7	данные отсутствуют	данные отсутствуют		

Государственный регистратор		ФГИС ЕГРН
полное наименование должности	подпись	инициалы, фамилия

М.П.





**Описание местоположения объекта недвижимости**

<b>Сооружение</b>			
вид объекта недвижимости			
Лист № __ Раздела <b>5.1</b>	Всего листов раздела <b>5.1</b> : __	Всего разделов: __	Всего листов выписки: __
<b>26.04.2022 № 99/2022/463765396</b>			
Кадастровый номер:		<b>78:36:0000000:4659</b>	

Номер точки	Координаты, м		Радиус, м	Средняя квадратическая погрешность определения координат характерных точек контура, м	Глубина, высота, м	
	X	Y			H1	H2
1	2	3	4	5	6	7
4761.2	109286.73	114660.24	данные отсутствуют	данные отсутствуют		
4762.1	109469.24	113896.31	данные отсутствуют	данные отсутствуют		
4762.2	109462.82	113923.19	данные отсутствуют	данные отсутствуют		
4763.1	109544.2	113538.09	данные отсутствуют	данные отсутствуют		
4763.2	109552.19	113572.92	данные отсутствуют	данные отсутствуют		
4764.1	109542.31	113530.84	данные отсутствуют	данные отсутствуют		
4764.2	109544.2	113538.09	данные отсутствуют	данные отсутствуют		
4765.1	106197.12	116063.66	данные отсутствуют	данные отсутствуют		
4765.2	106196.47	116063.4	данные отсутствуют	данные отсутствуют		
4766.1	106203.8	116066.32	данные отсутствуют	данные отсутствуют		
4766.2	106197.12	116063.66	данные отсутствуют	данные отсутствуют		
4767.1	110403.2	109992.06	данные отсутствуют	данные отсутствуют		
4767.2	110403.54	109992.6	данные отсутствуют	данные отсутствуют		
4768.1	109760.66	114424.33	данные отсутствуют	данные отсутствуют		

Государственный регистратор		ФГИС ЕГРН
полное наименование должности	подпись	инициалы, фамилия

М.П.



**Описание местоположения объекта недвижимости**

<b>Сооружение</b>			
вид объекта недвижимости			
Лист № __ Раздела <b>5.1</b>	Всего листов раздела <b>5.1</b> : __	Всего разделов: __	Всего листов выписки: __
<b>26.04.2022 № 99/2022/463765396</b>			
Кадастровый номер:		<b>78:36:0000000:4659</b>	

Номер точки	Координаты, м		Радиус, м	Средняя квадратическая погрешность определения координат характерных точек контура, м	Глубина, высота, м	
	X	Y			H1	H2
1	2	3	4	5	6	7
4768.2	109759.46	114424.37	данные отсутствуют	данные отсутствуют		
4769.1	109761.92	114419.43	данные отсутствуют	данные отсутствуют		
4769.2	109762.36	114419.62	данные отсутствуют	данные отсутствуют		
4770.1	109761.48	114419.24	данные отсутствуют	данные отсутствуют		
4770.2	109761.92	114419.43	данные отсутствуют	данные отсутствуют		
4771.1	109761.04	114420.27	данные отсутствуют	данные отсутствуют		
4771.2	109760.52	114421.48	данные отсутствуют	данные отсутствуют		
4772.1	109761.48	114419.24	данные отсутствуют	данные отсутствуют		
4772.2	109761.04	114420.27	данные отсутствуют	данные отсутствуют		
4773.1	109686.54	114386.26	данные отсутствуют	данные отсутствуют		
4773.2	109687.13	114385.23	данные отсутствуют	данные отсутствуют		
4774.1	109617.75	114344.88	данные отсутствуют	данные отсутствуют		
4774.2	109614.67	114348.69	данные отсутствуют	данные отсутствуют		
4775.1	109618.94	114343.2	данные отсутствуют	данные отсутствуют		

Государственный регистратор		ФГИС ЕГРН
полное наименование должности	подпись	инициалы, фамилия

М.П.



**Описание местоположения объекта недвижимости**

<b>Сооружение</b>			
вид объекта недвижимости			
Лист № __ Раздела <b>5.1</b>	Всего листов раздела <b>5.1</b> : __	Всего разделов: __	Всего листов выписки: __
<b>26.04.2022 № 99/2022/463765396</b>			
Кадастровый номер:		<b>78:36:0000000:4659</b>	

Номер точки	Координаты, м		Радиус, м	Средняя квадратическая погрешность определения координат характерных точек контура, м	Глубина, высота, м	
	X	Y			H1	H2
1	2	3	4	5	6	7
4775.2	109617.75	114344.88	данные отсутствуют	данные отсутствуют		
4776.1	109579.06	114310.79	данные отсутствуют	данные отсутствуют		
4776.2	109579.9	114309.85	данные отсутствуют	данные отсутствуют		
4777.1	109489.88	114217.23	данные отсутствуют	данные отсутствуют		
4777.2	109490.73	114216.43	данные отсутствуют	данные отсутствуют		
4778.1	109760.66	114424.33	данные отсутствуют	данные отсутствуют		
4778.2	109760.71	114425.28	данные отсутствуют	данные отсутствуют		
4779.1	109297.38	114422.83	данные отсутствуют	данные отсутствуют		
4779.2	109293	114420.84	данные отсутствуют	данные отсутствуют		
4780.1	109292.99	114433.5	данные отсутствуют	данные отсутствуют		
4780.2	109297.38	114422.83	данные отсутствуют	данные отсутствуют		
4781.1	109122.28	114556.72	данные отсутствуют	данные отсутствуют		
4781.2	109075.38	114538.01	данные отсутствуют	данные отсутствуют		
4782.1	109128.95	114553.21	данные отсутствуют	данные отсутствуют		

Государственный регистратор		ФГИС ЕГРН
полное наименование должности	подпись	инициалы, фамилия

М.П.



**Описание местоположения объекта недвижимости**

<b>Сооружение</b>			
вид объекта недвижимости			
Лист № __ Раздела <b>5.1</b>	Всего листов раздела <b>5.1</b> : __	Всего разделов: __	Всего листов выписки: __
<b>26.04.2022 № 99/2022/463765396</b>			
Кадастровый номер:		<b>78:36:0000000:4659</b>	

Номер точки	Координаты, м		Радиус, м	Средняя квадратическая погрешность определения координат характерных точек контура, м	Глубина, высота, м	
	X	Y			H1	H2
1	2	3	4	5	6	7
4782.2	109122.28	114556.72	данные отсутствуют	данные отсутствуют		
4783.1	109195.06	114524.11	данные отсутствуют	данные отсутствуют		
4783.2	109128.95	114553.21	данные отсутствуют	данные отсутствуют		
4784.1	109231.46	114510.57	данные отсутствуют	данные отсутствуют		
4784.2	109231.64	114511.08	данные отсутствуют	данные отсутствуют		
4785.1	109225.5	114496.98	данные отсутствуют	данные отсутствуют		
4785.2	109231.46	114510.57	данные отсутствуют	данные отсутствуют		
4786.1	109231.51	114481.18	данные отсутствуют	данные отсутствуют		
4786.2	109225.5	114496.98	данные отсутствуют	данные отсутствуют		
4787.1	109231.51	114481.18	данные отсутствуют	данные отсутствуют		
4787.2	109231.69	114481.25	данные отсутствуют	данные отсутствуют		
4788.1	109251.17	114437.01	данные отсутствуют	данные отсутствуют		
4788.2	109231.51	114481.18	данные отсутствуют	данные отсутствуют		
4789.1	109258.79	114432.86	данные отсутствуют	данные отсутствуют		

Государственный регистратор		ФГИС ЕГРН
полное наименование должности	подпись	инициалы, фамилия

М.П.



**Описание местоположения объекта недвижимости**

<b>Сооружение</b>			
вид объекта недвижимости			
Лист № __ Раздела <b>5.1</b>	Всего листов раздела <b>5.1</b> : __	Всего разделов: __	Всего листов выписки: __
<b>26.04.2022 № 99/2022/463765396</b>			
Кадастровый номер:		<b>78:36:0000000:4659</b>	

Номер точки	Координаты, м		Радиус, м	Средняя квадратическая погрешность определения координат характерных точек контура, м	Глубина, высота, м	
	X	Y			H1	H2
1	2	3	4	5	6	7
4789.2	109251.17	114437.01	данные отсутствуют	данные отсутствуют		
4790.1	109170.2	114443.99	данные отсутствуют	данные отсутствуют		
4790.2	109170.08	114443.72	данные отсутствуют	данные отсутствуют		
4791.1	109173.71	114452.13	данные отсутствуют	данные отсутствуют		
4791.2	109170.2	114443.99	данные отсутствуют	данные отсутствуют		
4792.1	109251.24	114418.7	данные отсутствуют	данные отсутствуют		
4792.2	109173.71	114452.13	данные отсутствуют	данные отсутствуют		
4793.1	109251.4	114419.08	данные отсутствуют	данные отсутствуют		
4793.2	109252.47	114421.55	данные отсутствуют	данные отсутствуют		
4794.1	109251.24	114418.7	данные отсутствуют	данные отсутствуют		
4794.2	109251.4	114419.08	данные отсутствуют	данные отсутствуют		
4795.1	109252.88	114417.96	данные отсутствуют	данные отсутствуют		
4795.2	109251.24	114418.7	данные отсутствуют	данные отсутствуют		
4796.1	109258.57	114432.27	данные отсутствуют	данные отсутствуют		

Государственный регистратор		ФГИС ЕГРН
полное наименование должности	подпись	инициалы, фамилия

М.П.



**Описание местоположения объекта недвижимости**

<b>Сооружение</b>			
вид объекта недвижимости			
Лист № __ Раздела <b>5.1</b>	Всего листов раздела <b>5.1</b> : __	Всего разделов: __	Всего листов выписки: __
<b>26.04.2022 № 99/2022/463765396</b>			
Кадастровый номер:		<b>78:36:0000000:4659</b>	

Номер точки	Координаты, м		Радиус, м	Средняя квадратическая погрешность определения координат характерных точек контура, м	Глубина, высота, м	
	X	Y			H1	H2
1	2	3	4	5	6	7
4796.2	109252.88	114417.96	данные отсутствуют	данные отсутствуют		
4797.1	109305.37	114391.89	данные отсутствуют	данные отсутствуют		
4797.2	109305.81	114390.76	данные отсутствуют	данные отсутствуют		
4798.1	109305.09	114392.56	данные отсутствуют	данные отсутствуют		
4798.2	109305.37	114391.89	данные отсутствуют	данные отсутствуют		
4799.1	109325.66	114406.38	данные отсутствуют	данные отсутствуют		
4799.2	109325.55	114406.66	данные отсутствуют	данные отсутствуют		
4800.1	109328	114400.89	данные отсутствуют	данные отсутствуют		
4800.2	109325.66	114406.38	данные отсутствуют	данные отсутствуют		
4801.1	109305.45	114392.7	данные отсутствуют	данные отсутствуют		
4801.2	109328	114400.89	данные отсутствуют	данные отсутствуют		
4802.1	109305.09	114392.56	данные отсутствуют	данные отсутствуют		
4802.2	109305.45	114392.7	данные отсутствуют	данные отсутствуют		
4803.1	109305.01	114392.74	данные отсутствуют	данные отсутствуют		

Государственный регистратор		ФГИС ЕГРН
полное наименование должности	подпись	инициалы, фамилия

М.П.



**Описание местоположения объекта недвижимости**

<b>Сооружение</b>			
вид объекта недвижимости			
Лист № __ Раздела <b>5.1</b>	Всего листов раздела <b>5.1</b> : __	Всего разделов: __	Всего листов выписки: __
<b>26.04.2022 № 99/2022/463765396</b>			
Кадастровый номер:		<b>78:36:0000000:4659</b>	

Номер точки	Координаты, м		Радиус, м	Средняя квадратическая погрешность определения координат характерных точек контура, м	Глубина, высота, м	
	X	Y			H1	H2
1	2	3	4	5	6	7
4803.2	109305.09	114392.56	данные отсутствуют	данные отсутствуют		
4804.1	109298.61	114407.71	данные отсутствуют	данные отсутствуют		
4804.2	109305.01	114392.74	данные отсутствуют	данные отсутствуют		
4805.1	109293	114420.84	данные отсутствуют	данные отсутствуют		
4805.2	109298.61	114407.71	данные отсутствуют	данные отсутствуют		
4806.1	109258.79	114432.86	данные отсутствуют	данные отсутствуют		
4806.2	109258.57	114432.27	данные отсутствуют	данные отсутствуют		
4807.1	109259.7	114432.36	данные отсутствуют	данные отсутствуют		
4807.2	109258.79	114432.86	данные отсутствуют	данные отсутствуют		
4808.1	109260.37	114432	данные отсутствуют	данные отсутствуют		
4808.2	109259.7	114432.36	данные отсутствуют	данные отсутствуют		
4809.1	109174.96	114441.94	данные отсутствуют	данные отсутствуют		
4809.2	109174.85	114441.67	данные отсутствуют	данные отсутствуют		
4810.1	109177.57	114448.01	данные отсутствуют	данные отсутствуют		

Государственный регистратор		ФГИС ЕГРН
полное наименование должности	подпись	инициалы, фамилия

М.П.



**Описание местоположения объекта недвижимости**

<b>Сооружение</b>			
вид объекта недвижимости			
Лист № __ Раздела <b>5.1</b>	Всего листов раздела <b>5.1</b> : __	Всего разделов: __	Всего листов выписки: __
<b>26.04.2022 № 99/2022/463765396</b>			
Кадастровый номер:		<b>78:36:0000000:4659</b>	

Номер точки	Координаты, м		Радиус, м	Средняя квадратическая погрешность определения координат характерных точек контура, м	Глубина, высота, м	
	X	Y			H1	H2
1	2	3	4	5	6	7
4810.2	109174.96	114441.94	данные отсутствуют	данные отсутствуют		
4811.1	109187.84	114443.66	данные отсутствуют	данные отсутствуют		
4811.2	109177.57	114448.01	данные отсутствуют	данные отсутствуют		
4812.1	109187.68	114443.28	данные отсутствуют	данные отсутствуют		
4812.2	109186.11	114440.13	данные отсутствуют	данные отсутствуют		
4813.1	109187.84	114443.66	данные отсутствуют	данные отсутствуют		
4813.2	109187.68	114443.28	данные отсутствуют	данные отсутствуют		
4814.1	109254.02	114415.49	данные отсутствуют	данные отсутствуют		
4814.2	109187.84	114443.66	данные отсутствуют	данные отсутствуют		
4815.1	109260.23	114431.68	данные отсутствуют	данные отсутствуют		
4815.2	109254.02	114415.49	данные отсутствуют	данные отсутствуют		
4816.1	109260.37	114432	данные отсутствуют	данные отсутствуют		
4816.2	109260.23	114431.68	данные отсутствуют	данные отсутствуют		
4817.1	109434.36	114155.22	данные отсутствуют	данные отсутствуют		

Государственный регистратор		ФГИС ЕГРН
полное наименование должности	подпись	инициалы, фамилия

М.П.





**Описание местоположения объекта недвижимости**

<b>Сооружение</b>			
вид объекта недвижимости			
Лист № __ Раздела <b>5.1</b>	Всего листов раздела <b>5.1</b> : __	Всего разделов: __	Всего листов выписки: __
<b>26.04.2022 № 99/2022/463765396</b>			
Кадастровый номер:		<b>78:36:0000000:4659</b>	

Номер точки	Координаты, м		Радиус, м	Средняя квадратическая погрешность определения координат характерных точек контура, м	Глубина, высота, м	
	X	Y			H1	H2
1	2	3	4	5	6	7
4817.2	109489.88	114217.23	данные отсутствуют	данные отсутствуют		
4818.1	109429.1	114135.24	данные отсутствуют	данные отсутствуют		
4818.2	109434.36	114155.22	данные отсутствуют	данные отсутствуют		
4819.1	108224.95	113679.07	данные отсутствуют	данные отсутствуют		
4819.2	108225.51	113679.27	данные отсутствуют	данные отсутствуют		
4820.1	108225.24	113678.32	данные отсутствуют	данные отсутствуют		
4820.2	108224.95	113679.07	данные отсутствуют	данные отсутствуют		
4821.1	108224.68	113678.1	данные отсутствуют	данные отсутствуют		
4821.2	108225.24	113678.32	данные отсутствуют	данные отсутствуют		
4822.1	108224.32	113677.97	данные отсутствуют	данные отсутствуют		
4822.2	108224.68	113678.1	данные отсутствуют	данные отсутствуют		
4823.1	108225.77	113677	данные отсутствуют	данные отсутствуют		
4823.2	108226.34	113677.22	данные отсутствуют	данные отсутствуют		
4824.1	108225.21	113676.77	данные отсутствуют	данные отсутствуют		

Государственный регистратор		ФГИС ЕГРН
полное наименование должности	подпись	инициалы, фамилия

М.П.



**Описание местоположения объекта недвижимости**

<b>Сооружение</b>			
вид объекта недвижимости			
Лист № __ Раздела <b>5.1</b>	Всего листов раздела <b>5.1</b> : __	Всего разделов: __	Всего листов выписки: __
<b>26.04.2022 № 99/2022/463765396</b>			
Кадастровый номер:		<b>78:36:0000000:4659</b>	

Номер точки	Координаты, м		Радиус, м	Средняя квадратическая погрешность определения координат характерных точек контура, м	Глубина, высота, м	
	X	Y			H1	H2
1	2	3	4	5	6	7
4824.2	108225.77	113677	данные отсутствуют	данные отсутствуют		
4825.1	108224.85	113676.64	данные отсутствуют	данные отсутствуют		
4825.2	108225.21	113676.77	данные отсутствуют	данные отсутствуют		
4826.1	108210.55	113704.52	данные отсутствуют	данные отсутствуют		
4826.2	108210.09	113704.35	данные отсутствуют	данные отсутствуют		
4827.1	108211.48	113704.89	данные отсутствуют	данные отсутствуют		
4827.2	108210.55	113704.52	данные отсутствуют	данные отсутствуют		
4828.1	108208.6	113711.81	данные отсутствуют	данные отсутствуют		
4828.2	108211.48	113704.89	данные отсутствуют	данные отсутствуют		
4829.1	108209.07	113712	данные отсутствуют	данные отсутствуют		
4829.2	108208.6	113711.81	данные отсутствуют	данные отсутствуют		
4830.1	108209.43	113712.15	данные отсутствуют	данные отсутствуют		
4830.2	108209.07	113712	данные отсутствуют	данные отсутствуют		
4831.1	108210.6	113705.98	данные отсутствуют	данные отсутствуют		

Государственный регистратор		ФГИС ЕГРН
полное наименование должности	подпись	инициалы, фамилия

М.П.



**Описание местоположения объекта недвижимости**

<b>Сооружение</b>			
вид объекта недвижимости			
Лист № __ Раздела <b>5.1</b>	Всего листов раздела <b>5.1</b> : __	Всего разделов: __	Всего листов выписки: __
<b>26.04.2022 № 99/2022/463765396</b>			
Кадастровый номер:		<b>78:36:0000000:4659</b>	

Номер точки	Координаты, м		Радиус, м	Средняя квадратическая погрешность определения координат характерных точек контура, м	Глубина, высота, м	
	X	Y			H1	H2
1	2	3	4	5	6	7
4831.2	108209.57	113705.58	данные отсутствуют	данные отсутствуют		
4832.1	108207.85	113712.62	данные отсутствуют	данные отсутствуют		
4832.2	108210.6	113705.98	данные отсутствуют	данные отсутствуют		
4833.1	108208.68	113712.96	данные отсутствуют	данные отсутствуют		
4833.2	108207.85	113712.62	данные отсутствуют	данные отсутствуют		
4834.1	108209.05	113713.11	данные отсутствуют	данные отсутствуют		
4834.2	108208.68	113712.96	данные отсутствуют	данные отсутствуют		
4835.1	108223.59	113679.76	данные отсутствуют	данные отсутствуют		
4835.2	108223.98	113679.9	данные отсутствуют	данные отсутствуют		
4836.1	108217.63	113661.42	данные отсутствуют	данные отсутствуют		
4836.2	108217.5	113661.78	данные отсутствуют	данные отсутствуют		
4837.1	108338.17	113630.45	данные отсутствуют	данные отсутствуют		
4837.2	108337.92	113631.14	данные отсутствуют	данные отсутствуют		
4838.1	108338.38	113629.83	данные отсутствуют	данные отсутствуют		

Государственный регистратор		ФГИС ЕГРН
полное наименование должности	подпись	инициалы, фамилия

М.П.



**Описание местоположения объекта недвижимости**

<b>Сооружение</b>			
вид объекта недвижимости			
Лист № __ Раздела <b>5.1</b>	Всего листов раздела <b>5.1</b> : __	Всего разделов: __	Всего листов выписки: __
<b>26.04.2022 № 99/2022/463765396</b>			
Кадастровый номер:		<b>78:36:0000000:4659</b>	

Номер точки	Координаты, м		Радиус, м	Средняя квадратическая погрешность определения координат характерных точек контура, м	Глубина, высота, м	
	X	Y			H1	H2
1	2	3	4	5	6	7
4838.2	108338.17	113630.45	данные отсутствуют	данные отсутствуют		
4839.1	109982.32	109326.42	данные отсутствуют	данные отсутствуют		
4839.2	109982.19	109326.4	данные отсутствуют	данные отсутствуют		
4840.1	109982.53	109326.46	данные отсутствуют	данные отсутствуют		
4840.2	109982.32	109326.42	данные отсутствуют	данные отсутствуют		
4841.1	110072.04	109047.1	данные отсутствуют	данные отсутствуют		
4841.2	110072.24	109047.17	данные отсутствуют	данные отсутствуют		
4842.1	110071.75	109047.02	данные отсутствуют	данные отсутствуют		
4842.2	110072.04	109047.1	данные отсутствуют	данные отсутствуют		
4843.1	110208.98	108610.57	данные отсутствуют	данные отсутствуют		
4843.2	110209.17	108610.62	данные отсутствуют	данные отсутствуют		
4844.1	110208.69	108610.48	данные отсутствуют	данные отсутствуют		
4844.2	110208.98	108610.57	данные отсутствуют	данные отсутствуют		
4845.1	110258.41	108236.6	данные отсутствуют	данные отсутствуют		

Государственный регистратор		ФГИС ЕГРН
полное наименование должности	подпись	инициалы, фамилия

М.П.



**Описание местоположения объекта недвижимости**

<b>Сооружение</b>			
вид объекта недвижимости			
Лист № __ Раздела <b>5.1</b>	Всего листов раздела <b>5.1</b> : __	Всего разделов: __	Всего листов выписки: __
<b>26.04.2022 № 99/2022/463765396</b>			
Кадастровый номер:		<b>78:36:0000000:4659</b>	

Номер точки	Координаты, м		Радиус, м	Средняя квадратическая погрешность определения координат характерных точек контура, м	Глубина, высота, м	
	X	Y			H1	H2
1	2	3	4	5	6	7
4845.2	110258.6	108236.51	данные отсутствуют	данные отсутствуют		
4846.1	110258.17	108236.72	данные отсутствуют	данные отсутствуют		
4846.2	110258.41	108236.6	данные отсутствуют	данные отсутствуют		
4847.1	110268.25	108096.39	данные отсутствуют	данные отсутствуют		
4847.2	110268.39	108096.11	данные отсутствуют	данные отсутствуют		
4848.1	110267.48	108097.87	данные отсутствуют	данные отсутствуют		
4848.2	110268.25	108096.39	данные отсутствуют	данные отсутствуют		
4849.1	108023.02	113625.34	данные отсутствуют	данные отсутствуют		
4849.2	108022.6	113625.16	данные отсутствуют	данные отсутствуют		
4850.1	108022.46	113626.51	данные отсутствуют	данные отсутствуют		
4850.2	108023.02	113625.34	данные отсутствуют	данные отсутствуют		
4851.1	108023.07	113626.73	данные отсутствуют	данные отсутствуют		
4851.2	108022.46	113626.51	данные отсутствуют	данные отсутствуют		
4852.1	108049.62	113637.77	данные отсутствуют	данные отсутствуют		

Государственный регистратор		ФГИС ЕГРН
полное наименование должности	подпись	инициалы, фамилия

М.П.



**Описание местоположения объекта недвижимости**

<b>Сооружение</b>			
вид объекта недвижимости			
Лист № __ Раздела <b>5.1</b>	Всего листов раздела <b>5.1</b> : __	Всего разделов: __	Всего листов выписки: __
<b>26.04.2022 № 99/2022/463765396</b>			
Кадастровый номер:		<b>78:36:0000000:4659</b>	

Номер точки	Координаты, м		Радиус, м	Средняя квадратическая погрешность определения координат характерных точек контура, м	Глубина, высота, м	
	X	Y			H1	H2
1	2	3	4	5	6	7
4852.2	108023.07	113626.73	данные отсутствуют	данные отсутствуют		
4853.1	108103.61	113618.7	данные отсутствуют	данные отсутствуют		
4853.2	108049.62	113637.77	данные отсутствуют	данные отсутствуют		
4854.1	108217.63	113661.42	данные отсутствуют	данные отсутствуют		
4854.2	108103.61	113618.7	данные отсутствуют	данные отсутствуют		
4855.1	108226.65	113664.96	данные отсутствуют	данные отсутствуют		
4855.2	108217.63	113661.42	данные отсутствуют	данные отсутствуют		
4856.1	108225.38	113675.18	данные отсутствуют	данные отсутствуют		
4856.2	108226.65	113664.96	данные отсутствуют	данные отсутствуют		
4857.1	108224.85	113676.64	данные отсутствуют	данные отсутствуют		
4857.2	108225.38	113675.18	данные отсутствуют	данные отсутствуют		
4858.1	108224.52	113677.37	данные отсутствуют	данные отсутствуют		
4858.2	108224.85	113676.64	данные отсутствуют	данные отсутствуют		
4859.1	108224.32	113677.97	данные отсутствуют	данные отсутствуют		

Государственный регистратор		ФГИС ЕГРН
полное наименование должности	подпись	инициалы, фамилия

М.П.



**Описание местоположения объекта недвижимости**

<b>Сооружение</b>			
вид объекта недвижимости			
Лист № __ Раздела <b>5.1</b>	Всего листов раздела <b>5.1</b> : __	Всего разделов: __	Всего листов выписки: __
<b>26.04.2022 № 99/2022/463765396</b>			
Кадастровый номер:		<b>78:36:0000000:4659</b>	

Номер точки	Координаты, м		Радиус, м	Средняя квадратическая погрешность определения координат характерных точек контура, м	Глубина, высота, м	
	X	Y			H1	H2
1	2	3	4	5	6	7
4859.2	108224.52	113677.37	данные отсутствуют	данные отсутствуют		
4860.1	108209.43	113712.15	данные отсутствуют	данные отсутствуют		
4860.2	108223.59	113679.76	данные отсутствуют	данные отсутствуют		
4861.1	110163.2	108097.79	данные отсутствуют	данные отсутствуют		
4861.2	110163.24	108097.53	данные отсутствуют	данные отсутствуют		
4862.1	110163.15	108098.09	данные отсутствуют	данные отсутствуют		
4862.2	110163.2	108097.79	данные отсутствуют	данные отсутствуют		
4863.1	108209.23	113712.64	данные отсутствуют	данные отсутствуют		
4863.2	108209.43	113712.15	данные отсутствуют	данные отсутствуют		
4864.1	108209.05	113713.11	данные отсутствуют	данные отсутствуют		
4864.2	108209.23	113712.64	данные отсутствуют	данные отсутствуют		
4865.1	108208.63	113714.13	данные отсутствуют	данные отсутствуют		
4865.2	108209.05	113713.11	данные отсутствуют	данные отсутствуют		
4866.1	110208.53	108104.74	данные отсутствуют	данные отсутствуют		

Государственный регистратор		ФГИС ЕГРН
полное наименование должности	подпись	инициалы, фамилия

М.П.



**Описание местоположения объекта недвижимости**

<b>Сооружение</b>			
вид объекта недвижимости			
Лист № __ Раздела <b>5.1</b>	Всего листов раздела <b>5.1</b> : __	Всего разделов: __	Всего листов выписки: __
<b>26.04.2022 № 99/2022/463765396</b>			
Кадастровый номер:		<b>78:36:0000000:4659</b>	

Номер точки	Координаты, м		Радиус, м	Средняя квадратическая погрешность определения координат характерных точек контура, м	Глубина, высота, м	
	X	Y			H1	H2
1	2	3	4	5	6	7
4866.2	110208.12	108104.71	данные отсутствуют	данные отсутствуют		
4867.1	110122.87	108077.93	данные отсутствуют	данные отсутствуют		
4867.2	110120.03	108077.7	данные отсутствуют	данные отсутствуют		
4868.1	110158.39	108097.21	данные отсутствуют	данные отсутствуют		
4868.2	110122.87	108077.93	данные отсутствуют	данные отсутствуют		
4869.1	110162.19	108097.97	данные отсутствуют	данные отсутствуют		
4869.2	110158.39	108097.21	данные отсутствуют	данные отсутствуют		
4870.1	110162.58	108098.03	данные отсутствуют	данные отсутствуют		
4870.2	110162.19	108097.97	данные отсутствуют	данные отсутствуют		
4871.1	108337.44	113630.97	данные отсутствуют	данные отсутствуют		
4871.2	108334.46	113629.88	данные отсутствуют	данные отсутствуют		
4872.1	108337.92	113631.14	данные отсутствуют	данные отсутствуют		
4872.2	108337.44	113630.97	данные отсутствуют	данные отсутствуют		
4873.1	110163.15	108098.09	данные отсутствуют	данные отсутствуют		

Государственный регистратор		ФГИС ЕГРН
полное наименование должности	подпись	инициалы, фамилия

М.П.





**Описание местоположения объекта недвижимости**

<b>Сооружение</b>			
вид объекта недвижимости			
Лист № __ Раздела <b>5.1</b>	Всего листов раздела <b>5.1</b> : __	Всего разделов: __	Всего листов выписки: __
<b>26.04.2022 № 99/2022/463765396</b>			
Кадастровый номер:		<b>78:36:0000000:4659</b>	

Номер точки	Координаты, м		Радиус, м	Средняя квадратическая погрешность определения координат характерных точек контура, м	Глубина, высота, м	
	X	Y			H1	H2
1	2	3	4	5	6	7
4873.2	110162.58	108098.03	данные отсутствуют	данные отсутствуют		
4874.1	110208.01	108103.72	данные отсутствуют	данные отсутствуют		
4874.2	110163.15	108098.09	данные отсутствуют	данные отсутствуют		
4875.1	110208.12	108104.71	данные отсутствуют	данные отсутствуют		
4875.2	110208.01	108103.72	данные отсутствуют	данные отсутствуют		
4876.1	110237.05	108106.54	данные отсутствуют	данные отсутствуют		
4876.2	110267.48	108097.87	данные отсутствуют	данные отсутствуют		
4877.1	110209.01	108104.78	данные отсутствуют	данные отсутствуют		
4877.2	110237.05	108106.54	данные отсутствуют	данные отсутствуют		
4878.1	110208.53	108104.74	данные отсутствуют	данные отсутствуют		
4878.2	110209.01	108104.78	данные отсутствуют	данные отсутствуют		
4879.1	108255.94	113733	данные отсутствуют	данные отсутствуют		
4879.2	108208.63	113714.13	данные отсутствуют	данные отсутствуют		
4880.1	110274.87	108272.45	данные отсутствуют	данные отсутствуют		

Государственный регистратор		ФГИС ЕГРН
полное наименование должности	подпись	инициалы, фамилия

М.П.



**Описание местоположения объекта недвижимости**

<b>Сооружение</b>			
вид объекта недвижимости			
Лист № __ Раздела <b>5.1</b>	Всего листов раздела <b>5.1</b> : __	Всего разделов: __	Всего листов выписки: __
<b>26.04.2022 № 99/2022/463765396</b>			
Кадастровый номер:		<b>78:36:0000000:4659</b>	

Номер точки	Координаты, м		Радиус, м	Средняя квадратическая погрешность определения координат характерных точек контура, м	Глубина, высота, м	
	X	Y			H1	H2
1	2	3	4	5	6	7
4880.2	110258.17	108236.72	данные отсутствуют	данные отсутствуют		
4881.1	110275.9	108271.92	данные отсутствуют	данные отсутствуют		
4881.2	110274.87	108272.45	данные отсутствуют	данные отсутствуют		
4882.1	110286.51	108296.16	данные отсутствуют	данные отсутствуют		
4882.2	110275.9	108271.92	данные отсутствуют	данные отсутствуют		
4883.1	110286.18	108319.68	данные отсутствуют	данные отсутствуют		
4883.2	110286.51	108296.16	данные отсутствуют	данные отсутствуют		
4884.1	110274.47	108356.76	данные отсутствуют	данные отсутствуют		
4884.2	110286.18	108319.68	данные отсутствуют	данные отсутствуют		
4885.1	110275.52	108357.08	данные отсутствуют	данные отсутствуют		
4885.2	110274.47	108356.76	данные отсутствуют	данные отсутствуют		
4886.1	110257.09	108418.6	данные отсутствуют	данные отсутствуют		
4886.2	110275.52	108357.08	данные отсутствуют	данные отсутствуют		
4887.1	110266.66	108420.95	данные отсутствуют	данные отсутствуют		

Государственный регистратор		ФГИС ЕГРН
полное наименование должности	подпись	инициалы, фамилия

М.П.



**Описание местоположения объекта недвижимости**

<b>Сооружение</b>			
вид объекта недвижимости			
Лист № __ Раздела <b>5.1</b>	Всего листов раздела <b>5.1</b> : __	Всего разделов: __	Всего листов выписки: __
<b>26.04.2022 № 99/2022/463765396</b>			
Кадастровый номер:		<b>78:36:0000000:4659</b>	

Номер точки	Координаты, м		Радиус, м	Средняя квадратическая погрешность определения координат характерных точек контура, м	Глубина, высота, м	
	X	Y			H1	H2
1	2	3	4	5	6	7
4887.2	110257.09	108418.6	данные отсутствуют	данные отсутствуют		
4888.1	110250.8	108474.35	данные отсутствуют	данные отсутствуют		
4888.2	110266.66	108420.95	данные отсутствуют	данные отсутствуют		
4889.1	110249.49	108473.93	данные отсутствуют	данные отсутствуют		
4889.2	110250.8	108474.35	данные отсутствуют	данные отсутствуют		
4890.1	110236.65	108517.11	данные отсутствуют	данные отсутствуют		
4890.2	110249.49	108473.93	данные отсутствуют	данные отсутствуют		
4891.1	110237.61	108517.39	данные отсутствуют	данные отсутствуют		
4891.2	110236.65	108517.11	данные отсутствуют	данные отсутствуют		
4892.1	110208.69	108610.48	данные отсутствуют	данные отсутствуют		
4892.2	110237.61	108517.39	данные отсутствуют	данные отсутствуют		
4893.1	110208.4	108611.42	данные отсутствуют	данные отсутствуют		
4893.2	110208.69	108610.48	данные отсутствуют	данные отсутствуют		
4894.1	110207.35	108611.12	данные отсутствуют	данные отсутствуют		

Государственный регистратор		ФГИС ЕГРН
полное наименование должности	подпись	инициалы, фамилия

М.П.



**Описание местоположения объекта недвижимости**

<b>Сооружение</b>			
вид объекта недвижимости			
Лист № __ Раздела <b>5.1</b>	Всего листов раздела <b>5.1</b> : __	Всего разделов: __	Всего листов выписки: __
<b>26.04.2022 № 99/2022/463765396</b>			
Кадастровый номер:		<b>78:36:0000000:4659</b>	

Номер точки	Координаты, м		Радиус, м	Средняя квадратическая погрешность определения координат характерных точек контура, м	Глубина, высота, м	
	X	Y			H1	H2
1	2	3	4	5	6	7
4894.2	110208.4	108611.42	данные отсутствуют	данные отсутствуют		
4895.1	110181.59	108693.3	данные отсутствуют	данные отсутствуют		
4895.2	110207.35	108611.12	данные отсутствуют	данные отсутствуют		
4896.1	110182.54	108693.59	данные отсутствуют	данные отсутствуют		
4896.2	110181.59	108693.3	данные отсутствуют	данные отсутствуют		
4897.1	110156.64	108776.1	данные отсутствуют	данные отсутствуют		
4897.2	110182.54	108693.59	данные отсутствуют	данные отсутствуют		
4898.1	110128.76	108863.61	данные отсутствуют	данные отсутствуют		
4898.2	110156.64	108776.1	данные отсутствуют	данные отсутствуют		
4899.1	110129.51	108866.26	данные отсутствуют	данные отсутствуют		
4899.2	110128.76	108863.61	данные отсутствуют	данные отсутствуют		
4900.1	109760.52	114421.48	данные отсутствуют	данные отсутствуют		
4900.2	109760.66	114424.33	данные отсутствуют	данные отсутствуют		
4901.1	109762.36	114419.62	данные отсутствуют	данные отсутствуют		

Государственный регистратор		ФГИС ЕГРН
полное наименование должности	подпись	инициалы, фамилия

М.П.



**Описание местоположения объекта недвижимости**

<b>Сооружение</b>			
вид объекта недвижимости			
Лист № __ Раздела <b>5.1</b>	Всего листов раздела <b>5.1</b> : __	Всего разделов: __	Всего листов выписки: __
<b>26.04.2022 № 99/2022/463765396</b>			
Кадастровый номер:		<b>78:36:0000000:4659</b>	

Номер точки	Координаты, м		Радиус, м	Средняя квадратическая погрешность определения координат характерных точек контура, м	Глубина, высота, м	
	X	Y			H1	H2
1	2	3	4	5	6	7
4901.2	109771.36	114422.78	данные отсутствуют	данные отсутствуют		
4902.1	109686.54	114386.26	данные отсутствуют	данные отсутствуют		
4902.2	109708.66	114397.26	данные отсутствуют	данные отсутствуют		
4903.1	109653.91	114367.49	данные отсутствуют	данные отсутствуют		
4903.2	109686.54	114386.26	данные отсутствуют	данные отсутствуют		
4904.1	109618.94	114343.2	данные отсутствуют	данные отсутствуют		
4904.2	109653.91	114367.49	данные отсутствуют	данные отсутствуют		
4905.1	109617.11	114341.74	данные отсутствуют	данные отсутствуют		
4905.2	109618.94	114343.2	данные отсутствуют	данные отсутствуют		
4906.1	109583.89	114315.15	данные отсутствуют	данные отсутствуют		
4906.2	109617.11	114341.74	данные отсутствуют	данные отсутствуют		
4907.1	109579.06	114310.79	данные отсутствуют	данные отсутствуют		
4907.2	109583.89	114315.15	данные отсутствуют	данные отсутствуют		
4908.1	109559.39	114293.01	данные отсутствуют	данные отсутствуют		

Государственный регистратор		ФГИС ЕГРН
полное наименование должности	подпись	инициалы, фамилия

М.П.



**Описание местоположения объекта недвижимости**

<b>Сооружение</b>			
вид объекта недвижимости			
Лист № __ Раздела <b>5.1</b>	Всего листов раздела <b>5.1</b> : __	Всего разделов: __	Всего листов выписки: __
<b>26.04.2022 № 99/2022/463765396</b>			
Кадастровый номер:		<b>78:36:0000000:4659</b>	

Номер точки	Координаты, м		Радиус, м	Средняя квадратическая погрешность определения координат характерных точек контура, м	Глубина, высота, м	
	X	Y			H1	H2
1	2	3	4	5	6	7
4908.2	109579.06	114310.79	данные отсутствуют	данные отсутствуют		
4909.1	109534.41	114267.78	данные отсутствуют	данные отсутствуют		
4909.2	109559.39	114293.01	данные отсутствуют	данные отсутствуют		
4910.1	109489.88	114217.23	данные отсутствуют	данные отсутствуют		
4910.2	109534.41	114267.78	данные отсутствуют	данные отсутствуют		
4911.1	109070.41	114536.4	данные отсутствуют	данные отсутствуют		
4911.2	109075.38	114538.01	данные отсутствуют	данные отсутствуют		
4912.1	109079.77	114499.57	данные отсутствуют	данные отсутствуют		
4912.2	109064.88	114492.69	данные отсутствуют	данные отсутствуют		
4913.1	108916.29	114887.32	данные отсутствуют	данные отсутствуют		
4913.2	108916.77	114887.52	данные отсутствуют	данные отсутствуют		
4914.1	108969.87	114750.25	данные отсутствуют	данные отсутствуют		
4914.2	108964.61	114747.93	данные отсутствуют	данные отсутствуют		
4915.1	108971.3	114750.59	данные отсутствуют	данные отсутствуют		

Государственный регистратор		ФГИС ЕГРН
полное наименование должности	подпись	инициалы, фамилия

М.П.



**Описание местоположения объекта недвижимости**

<b>Сооружение</b>			
вид объекта недвижимости			
Лист № __ Раздела <b>5.1</b>	Всего листов раздела <b>5.1</b> : __	Всего разделов: __	Всего листов выписки: __
<b>26.04.2022 № 99/2022/463765396</b>			
Кадастровый номер:		<b>78:36:0000000:4659</b>	

Номер точки	Координаты, м		Радиус, м	Средняя квадратическая погрешность определения координат характерных точек контура, м	Глубина, высота, м	
	X	Y			H1	H2
1	2	3	4	5	6	7
4915.2	108969.87	114750.25	данные отсутствуют	данные отсутствуют		
4916.1	108978.58	114738.01	данные отсутствуют	данные отсутствуют		
4916.2	108991.13	114743.42	данные отсутствуют	данные отсутствуют		
4917.1	108976.54	114737.23	данные отсутствуют	данные отсутствуют		
4917.2	108978.58	114738.01	данные отсутствуют	данные отсутствуют		
4918.1	108983.44	114713.09	данные отсутствуют	данные отсутствуют		
4918.2	108982.65	114712.73	данные отсутствуют	данные отсутствуют		
4919.1	108982.76	114714.72	данные отсутствуют	данные отсутствуют		
4919.2	108983.44	114713.09	данные отсутствуют	данные отсутствуют		
4920.1	108984.89	114715.7	данные отсутствуют	данные отсутствуют		
4920.2	108982.76	114714.72	данные отсутствуют	данные отсутствуют		
4921.1	106258.65	113766.31	данные отсутствуют	данные отсутствуют		
4921.2	106264.47	113787.22	данные отсутствуют	данные отсутствуют		
4922.1	106241.55	113771.37	данные отсутствуют	данные отсутствуют		

Государственный регистратор		ФГИС ЕГРН
полное наименование должности	подпись	инициалы, фамилия

М.П.



**Описание местоположения объекта недвижимости**

<b>Сооружение</b>			
вид объекта недвижимости			
Лист № __ Раздела <b>5.1</b>	Всего листов раздела <b>5.1</b> : __	Всего разделов: __	Всего листов выписки: __
<b>26.04.2022 № 99/2022/463765396</b>			
Кадастровый номер:		<b>78:36:0000000:4659</b>	

Номер точки	Координаты, м		Радиус, м	Средняя квадратическая погрешность определения координат характерных точек контура, м	Глубина, высота, м	
	X	Y			H1	H2
1	2	3	4	5	6	7
4922.2	106258.65	113766.31	данные отсутствуют	данные отсутствуют		
4923.1	106239.7	113765	данные отсутствуют	данные отсутствуют		
4923.2	106241.55	113771.37	данные отсутствуют	данные отсутствуют		
4924.1	106239.23	113763.47	данные отсутствуют	данные отсутствуют		
4924.2	106239.7	113765	данные отсутствуют	данные отсутствуют		
4925.1	106235.21	113750.05	данные отсутствуют	данные отсутствуют		
4925.2	106239.23	113763.47	данные отсутствуют	данные отсутствуют		
4926.1	106096.01	113818.75	данные отсутствуют	данные отсутствуют		
4926.2	106096.43	113820.21	данные отсутствуют	данные отсутствуют		
4927.1	106102.47	113816.79	данные отсутствуют	данные отсутствуют		
4927.2	106096.01	113818.75	данные отсутствуют	данные отсутствуют		
4928.1	106284.28	113803.69	данные отсутствуют	данные отсутствуют		
4928.2	106284.66	113804.71	данные отсутствуют	данные отсутствуют		
4929.1	106104.29	113816.77	данные отсутствуют	данные отсутствуют		

Государственный регистратор		ФГИС ЕГРН
полное наименование должности	подпись	инициалы, фамилия

М.П.





**Описание местоположения объекта недвижимости**

<b>Сооружение</b>			
вид объекта недвижимости			
Лист № __ Раздела <b>5.1</b>	Всего листов раздела <b>5.1</b> : __	Всего разделов: __	Всего листов выписки: __
<b>26.04.2022 № 99/2022/463765396</b>			
Кадастровый номер:		<b>78:36:0000000:4659</b>	

Номер точки	Координаты, м		Радиус, м	Средняя квадратическая погрешность определения координат характерных точек контура, м	Глубина, высота, м	
	X	Y			H1	H2
1	2	3	4	5	6	7
4929.2	106103.44	113817.01	данные отсутствуют	данные отсутствуют		
4930.1	106096.8	113792.91	данные отсутствуют	данные отсутствуют		
4930.2	106104.29	113816.77	данные отсутствуют	данные отсутствуют		
4931.1	106119.58	113785.76	данные отсутствуют	данные отсутствуют		
4931.2	106096.8	113792.91	данные отсутствуют	данные отсутствуют		
4932.1	106147.51	113777.23	данные отсутствуют	данные отсутствуют		
4932.2	106119.58	113785.76	данные отсутствуют	данные отсутствуют		
4933.1	106175.45	113768.7	данные отсутствуют	данные отсутствуют		
4933.2	106147.51	113777.23	данные отсутствуют	данные отсутствуют		
4934.1	106231.32	113751.65	данные отсутствуют	данные отсутствуют		
4934.2	106175.45	113768.7	данные отсутствуют	данные отсутствуют		
4935.1	106234.87	113750.66	данные отсутствуют	данные отсутствуют		
4935.2	106231.32	113751.65	данные отсутствуют	данные отсутствуют		
4936.1	106258.04	113768.03	данные отсутствуют	данные отсутствуют		

Государственный регистратор		ФГИС ЕГРН
полное наименование должности	подпись	инициалы, фамилия

М.П.



**Описание местоположения объекта недвижимости**

<b>Сооружение</b>			
вид объекта недвижимости			
Лист № __ Раздела <b>5.1</b>	Всего листов раздела <b>5.1</b> : __	Всего разделов: __	Всего листов выписки: __
<b>26.04.2022 № 99/2022/463765396</b>			
Кадастровый номер:		<b>78:36:0000000:4659</b>	

Номер точки	Координаты, м		Радиус, м	Средняя квадратическая погрешность определения координат характерных точек контура, м	Глубина, высота, м	
	X	Y			H1	H2
1	2	3	4	5	6	7
4936.2	106241.54	113772.9	данные отсутствуют	данные отсутствуют		
4937.1	106263.88	113788.41	данные отсутствуют	данные отсутствуют		
4937.2	106258.04	113768.03	данные отсутствуют	данные отсутствуют		
4938.1	106280.8	113783.54	данные отсутствуют	данные отсутствуют		
4938.2	106263.88	113788.41	данные отсутствуют	данные отсутствуют		
4939.1	106295.22	113861.57	данные отсутствуют	данные отсутствуют		
4939.2	106296.7	113861.1	данные отсутствуют	данные отсутствуют		
4940.1	106103.66	113816.44	данные отсутствуют	данные отсутствуют		
4940.2	106102.47	113816.79	данные отсутствуют	данные отсутствуют		
4941.1	106096.17	113792.59	данные отсутствуют	данные отсутствуют		
4941.2	106103.66	113816.44	данные отсутствуют	данные отсутствуют		
4942.1	106119.43	113785.28	данные отсутствуют	данные отсутствуют		
4942.2	106096.17	113792.59	данные отсутствуют	данные отсутствуют		
4943.1	106147.37	113776.75	данные отсутствуют	данные отсутствуют		

Государственный регистратор		ФГИС ЕГРН
полное наименование должности	подпись	инициалы, фамилия

М.П.



**Описание местоположения объекта недвижимости**

<b>Сооружение</b>			
вид объекта недвижимости			
Лист № __ Раздела <b>5.1</b>	Всего листов раздела <b>5.1</b> : __	Всего разделов: __	Всего листов выписки: __
<b>26.04.2022 № 99/2022/463765396</b>			
Кадастровый номер:		<b>78:36:0000000:4659</b>	

Номер точки	Координаты, м		Радиус, м	Средняя квадратическая погрешность определения координат характерных точек контура, м	Глубина, высота, м	
	X	Y			H1	H2
1	2	3	4	5	6	7
4943.2	106119.43	113785.28	данные отсутствуют	данные отсутствуют		
4944.1	106175.31	113768.22	данные отсутствуют	данные отсутствуют		
4944.2	106147.37	113776.75	данные отсутствуют	данные отсутствуют		
4945.1	106231.18	113751.17	данные отсутствуют	данные отсутствуют		
4945.2	106175.31	113768.22	данные отсутствуют	данные отсутствуют		
4946.1	106235.21	113750.05	данные отсутствуют	данные отсутствуют		
4946.2	106231.18	113751.17	данные отсутствуют	данные отсутствуют		
4947.1	106295.37	113862.04	данные отсутствуют	данные отсутствуют		
4947.2	106297.32	113861.43	данные отсутствуют	данные отсутствуют		
4948.1	109231.31	114511.2	данные отсутствуют	данные отсутствуют		
4948.2	109195.06	114524.11	данные отсутствуют	данные отсутствуют		
4949.1	109231.64	114511.08	данные отсутствуют	данные отсутствуют		
4949.2	109231.31	114511.2	данные отсутствуют	данные отсутствуют		
4950.1	109300.54	114361.21	данные отсутствуют	данные отсутствуют		

Государственный регистратор		ФГИС ЕГРН
полное наименование должности	подпись	инициалы, фамилия

М.П.



**Описание местоположения объекта недвижимости**

<b>Сооружение</b>			
вид объекта недвижимости			
Лист № __ Раздела <b>5.1</b>	Всего листов раздела <b>5.1</b> : __	Всего разделов: __	Всего листов выписки: __
<b>26.04.2022 № 99/2022/463765396</b>			
Кадастровый номер:		<b>78:36:0000000:4659</b>	

Номер точки	Координаты, м		Радиус, м	Средняя квадратическая погрешность определения координат характерных точек контура, м	Глубина, высота, м	
	X	Y			H1	H2
1	2	3	4	5	6	7
4950.2	109300.93	114360.2	данные отсутствуют	данные отсутствуют		
4951.1	109300.49	114361.33	данные отсутствуют	данные отсутствуют		
4951.2	109300.54	114361.21	данные отсутствуют	данные отсутствуют		
4952.1	109300.43	114361.49	данные отсутствуют	данные отсутствуют		
4952.2	109300.49	114361.33	данные отсутствуют	данные отсутствуют		
4953.1	106244.66	116760.68	данные отсутствуют	данные отсутствуют		
4953.2	106245.37	116761.03	данные отсутствуют	данные отсутствуют		
4954.1	106245.36	116759.02	данные отсутствуют	данные отсутствуют		
4954.2	106244.66	116760.68	данные отсутствуют	данные отсутствуют		
4955.1	106225.56	116751.32	данные отсутствуют	данные отсутствуют		
4955.2	106245.36	116759.02	данные отсутствуют	данные отсутствуют		
4956.1	106225.15	116752.23	данные отсутствуют	данные отсутствуют		
4956.2	106225.56	116751.32	данные отсутствуют	данные отсутствуют		
4957.1	106224.42	116751.9	данные отсутствуют	данные отсутствуют		

Государственный регистратор		ФГИС ЕГРН
полное наименование должности	подпись	инициалы, фамилия

М.П.



**Описание местоположения объекта недвижимости**

<b>Сооружение</b>			
вид объекта недвижимости			
Лист № __ Раздела <b>5.1</b>	Всего листов раздела <b>5.1</b> : __	Всего разделов: __	Всего листов выписки: __
<b>26.04.2022 № 99/2022/463765396</b>			
Кадастровый номер:		<b>78:36:0000000:4659</b>	

Номер точки	Координаты, м		Радиус, м	Средняя квадратическая погрешность определения координат характерных точек контура, м	Глубина, высота, м	
	X	Y			H1	H2
1	2	3	4	5	6	7
4957.2	106225.15	116752.23	данные отсутствуют	данные отсутствуют		
4958.1	109233.48	114333.67	данные отсутствуют	данные отсутствуют		
4958.2	109214.75	114326.96	данные отсутствуют	данные отсутствуют		
4959.1	109233.88	114332.94	данные отсутствуют	данные отсутствуют		
4959.2	109236.23	114328.68	данные отсутствуют	данные отсутствуют		
4960.1	109233.48	114333.67	данные отсутствуют	данные отсутствуют		
4960.2	109233.88	114332.94	данные отсутствуют	данные отсутствуют		
4961.1	109253.89	114342.5	данные отсутствуют	данные отсутствуют		
4961.2	109233.48	114333.67	данные отсутствуют	данные отсутствуют		
4962.1	109280.61	114353.55	данные отсутствуют	данные отсутствуют		
4962.2	109253.89	114342.5	данные отсутствуют	данные отсутствуют		
4963.1	109302.59	114284.76	данные отсутствуют	данные отсутствуют		
4963.2	109302.33	114284.65	данные отсутствуют	данные отсутствуют		
4964.1	109308.17	114287.02	данные отсутствуют	данные отсутствуют		

Государственный регистратор		ФГИС ЕГРН
полное наименование должности	подпись	инициалы, фамилия

М.П.



**Описание местоположения объекта недвижимости**

<b>Сооружение</b>			
вид объекта недвижимости			
Лист № __ Раздела <b>5.1</b>	Всего листов раздела <b>5.1</b> : __	Всего разделов: __	Всего листов выписки: __
<b>26.04.2022 № 99/2022/463765396</b>			
Кадастровый номер:		<b>78:36:0000000:4659</b>	

Номер точки	Координаты, м		Радиус, м	Средняя квадратическая погрешность определения координат характерных точек контура, м	Глубина, высота, м	
	X	Y			H1	H2
1	2	3	4	5	6	7
4964.2	109302.59	114284.76	данные отсутствуют	данные отсутствуют		
4965.1	109280.89	114352.84	данные отсутствуют	данные отсутствуют		
4965.2	109308.17	114287.02	данные отсутствуют	данные отсутствуют		
4966.1	109280.61	114353.55	данные отсутствуют	данные отсутствуют		
4966.2	109280.89	114352.84	данные отсутствуют	данные отсутствуют		
4967.1	109281.41	114353.88	данные отсутствуют	данные отсутствуют		
4967.2	109280.61	114353.55	данные отсутствуют	данные отсутствуют		
4968.1	108985.59	114716	данные отсутствуют	данные отсутствуют		
4968.2	108984.89	114715.7	данные отсутствуют	данные отсутствуют		
4969.1	108985.74	114713.73	данные отсутствуют	данные отсутствуют		
4969.2	108982.92	114712.38	данные отсутствуют	данные отсутствуют		
4970.1	108986.44	114713.87	данные отсутствуют	данные отсутствуют		
4970.2	108985.74	114713.73	данные отсутствуют	данные отсутствуют		
4971.1	109025.92	114633.27	данные отсутствуют	данные отсутствуют		

Государственный регистратор		ФГИС ЕГРН
полное наименование должности	подпись	инициалы, фамилия

М.П.



**Описание местоположения объекта недвижимости**

<b>Сооружение</b>			
вид объекта недвижимости			
Лист № __ Раздела <b>5.1</b>	Всего листов раздела <b>5.1</b> : __	Всего разделов: __	Всего листов выписки: __
<b>26.04.2022 № 99/2022/463765396</b>			
Кадастровый номер:		<b>78:36:0000000:4659</b>	

Номер точки	Координаты, м		Радиус, м	Средняя квадратическая погрешность определения координат характерных точек контура, м	Глубина, высота, м	
	X	Y			H1	H2
1	2	3	4	5	6	7
4971.2	109026.5	114634.38	данные отсутствуют	данные отсутствуют		
4972.1	109068.79	114535.86	данные отсутствуют	данные отсутствуют		
4972.2	109070.41	114536.4	данные отсутствуют	данные отсутствуют		
4973.1	109077.72	114512.74	данные отсутствуют	данные отсутствуют		
4973.2	109078.98	114513.16	данные отсутствуют	данные отсутствуют		
4974.1	109081.44	114501.32	данные отсутствуют	данные отсутствуют		
4974.2	109064.48	114493.47	данные отсутствуют	данные отсутствуют		
4975.1	109082.31	114501.84	данные отсутствуют	данные отсутствуют		
4975.2	109081.44	114501.32	данные отсутствуют	данные отсутствуют		
4976.1	109081.47	114498.97	данные отсутствуют	данные отсутствуют		
4976.2	109079.77	114499.57	данные отсутствуют	данные отсутствуют		
4977.1	109136.49	114390.45	данные отсутствуют	данные отсутствуют		
4977.2	109137.5	114391.22	данные отсутствуют	данные отсутствуют		
4978.1	109209.37	114322.77	данные отсутствуют	данные отсутствуют		

Государственный регистратор		ФГИС ЕГРН
полное наименование должности	подпись	инициалы, фамилия

М.П.



**Описание местоположения объекта недвижимости**

<b>Сооружение</b>			
вид объекта недвижимости			
Лист № __ Раздела <b>5.1</b>	Всего листов раздела <b>5.1</b> : __	Всего разделов: __	Всего листов выписки: __
<b>26.04.2022 № 99/2022/463765396</b>			
Кадастровый номер:		<b>78:36:0000000:4659</b>	

Номер точки	Координаты, м		Радиус, м	Средняя квадратическая погрешность определения координат характерных точек контура, м	Глубина, высота, м	
	X	Y			H1	H2
1	2	3	4	5	6	7
4978.2	109146.92	114379.02	данные отсутствуют	данные отсутствуют		
4979.1	108971.3	114750.59	данные отсутствуют	данные отсутствуют		
4979.2	108916.29	114887.32	данные отсутствуют	данные отсутствуют		
4980.1	108973.38	114745.29	данные отсутствуют	данные отсутствуют		
4980.2	108971.3	114750.59	данные отсутствуют	данные отсутствуют		
4981.1	108976.54	114737.23	данные отсутствуют	данные отсутствуют		
4981.2	108973.38	114745.29	данные отсутствуют	данные отсутствуют		
4982.1	108977.03	114735.97	данные отсутствуют	данные отсутствуют		
4982.2	108976.54	114737.23	данные отсутствуют	данные отсутствуют		
4983.1	108985.59	114716	данные отсутствуют	данные отсутствуют		
4983.2	108977.03	114735.97	данные отсутствуют	данные отсутствуют		
4984.1	108986	114715.03	данные отсутствуют	данные отсутствуют		
4984.2	108985.59	114716	данные отсутствуют	данные отсутствуют		
4985.1	108986.44	114713.87	данные отсутствуют	данные отсутствуют		

Государственный регистратор		ФГИС ЕГРН
полное наименование должности	подпись	инициалы, фамилия

М.П.





**Описание местоположения объекта недвижимости**

<b>Сооружение</b>			
вид объекта недвижимости			
Лист № __ Раздела <b>5.1</b>	Всего листов раздела <b>5.1</b> : __	Всего разделов: __	Всего листов выписки: __
<b>26.04.2022 № 99/2022/463765396</b>			
Кадастровый номер:		<b>78:36:0000000:4659</b>	

Номер точки	Координаты, м		Радиус, м	Средняя квадратическая погрешность определения координат характерных точек контура, м	Глубина, высота, м	
	X	Y			H1	H2
1	2	3	4	5	6	7
4985.2	108986	114715.03	данные отсутствуют	данные отсутствуют		
4986.1	109015.42	114637.93	данные отсутствуют	данные отсутствуют		
4986.2	108986.44	114713.87	данные отсутствуют	данные отсутствуют		
4987.1	109025.92	114633.27	данные отсутствуют	данные отсутствуют		
4987.2	109015.42	114637.93	данные отсутствуют	данные отсутствуют		
4988.1	109030.94	114631.05	данные отсутствуют	данные отсутствуют		
4988.2	109025.92	114633.27	данные отсутствуют	данные отсутствуют		
4989.1	109068.79	114535.86	данные отсутствуют	данные отсутствуют		
4989.2	109030.94	114631.05	данные отсутствуют	данные отсутствуют		
4990.1	109077.72	114512.74	данные отсутствуют	данные отсутствуют		
4990.2	109068.79	114535.86	данные отсутствуют	данные отсутствуют		
4991.1	109082.87	114500.52	данные отсутствуют	данные отсутствуют		
4991.2	109082.31	114501.84	данные отсутствуют	данные отсутствуют		
4992.1	109083.24	114499.54	данные отсутствуют	данные отсутствуют		

Государственный регистратор		ФГИС ЕГРН
полное наименование должности	подпись	инициалы, фамилия

М.П.



**Описание местоположения объекта недвижимости**

<b>Сооружение</b>			
вид объекта недвижимости			
Лист № __ Раздела <b>5.1</b>	Всего листов раздела <b>5.1</b> : __	Всего разделов: __	Всего листов выписки: __
<b>26.04.2022 № 99/2022/463765396</b>			
Кадастровый номер:		<b>78:36:0000000:4659</b>	

Номер точки	Координаты, м		Радиус, м	Средняя квадратическая погрешность определения координат характерных точек контура, м	Глубина, высота, м	
	X	Y			H1	H2
1	2	3	4	5	6	7
4992.2	109082.87	114500.52	данные отсутствуют	данные отсутствуют		
4993.1	109995.32	109285.62	данные отсутствуют	данные отсутствуют		
4993.2	109996.29	109285.91	данные отсутствуют	данные отсутствуют		
4994.1	109982.53	109326.46	данные отсутствуют	данные отсутствуют		
4994.2	109995.32	109285.62	данные отсутствуют	данные отсутствуют		
4995.1	109979.41	109357.48	данные отсутствуют	данные отсутствуют		
4995.2	109982.53	109326.46	данные отсутствуют	данные отсутствуют		
4996.1	109980.18	109357.66	данные отсутствуют	данные отсутствуют		
4996.2	109979.41	109357.48	данные отсутствуют	данные отсутствуют		
4997.1	109980.32	109356.99	данные отсутствуют	данные отсутствуют		
4997.2	109980.18	109357.66	данные отсутствуют	данные отсутствуют		
4998.1	109980.43	109356.48	данные отсутствуют	данные отсутствуют		
4998.2	109980.32	109356.99	данные отсутствуют	данные отсутствуют		
4999.1	108416.27	114965.5	данные отсутствуют	данные отсутствуют		

Государственный регистратор		ФГИС ЕГРН
полное наименование должности	подпись	инициалы, фамилия

М.П.



**Описание местоположения объекта недвижимости**

<b>Сооружение</b>			
вид объекта недвижимости			
Лист № __ Раздела <b>5.1</b>	Всего листов раздела <b>5.1</b> : __	Всего разделов: __	Всего листов выписки: __
<b>26.04.2022 № 99/2022/463765396</b>			
Кадастровый номер:		<b>78:36:0000000:4659</b>	

Номер точки	Координаты, м		Радиус, м	Средняя квадратическая погрешность определения координат характерных точек контура, м	Глубина, высота, м	
	X	Y			H1	H2
1	2	3	4	5	6	7
4999.2	108402.04	114971.23	данные отсутствуют	данные отсутствуют		
5000.1	108499.9	114974.51	данные отсутствуют	данные отсутствуют		
5000.2	108416.27	114965.5	данные отсутствуют	данные отсутствуют		
5001.1	109082.1	114499.17	данные отсутствуют	данные отсутствуют		
5001.2	109081.47	114498.97	данные отсутствуют	данные отсутствуют		
5002.1	109083.24	114499.54	данные отсутствуют	данные отсутствуют		
5002.2	109082.1	114499.17	данные отсутствуют	данные отсутствуют		
5003.1	108847.8	115059.67	данные отсутствуют	данные отсутствуют		
5003.2	108849.01	115060.2	данные отсутствуют	данные отсутствуют		
5004.1	108846.33	115059.03	данные отсутствуют	данные отсутствуют		
5004.2	108847.8	115059.67	данные отсутствуют	данные отсутствуют		
5005.1	108848	115054.99	данные отсутствуют	данные отсутствуют		
5005.2	108847.59	115056.01	данные отсутствуют	данные отсутствуют		
5006.1	108865.19	115011.78	данные отсутствуют	данные отсутствуют		

Государственный регистратор		ФГИС ЕГРН
полное наименование должности	подпись	инициалы, фамилия

М.П.



**Описание местоположения объекта недвижимости**

<b>Сооружение</b>			
вид объекта недвижимости			
Лист № __ Раздела <b>5.1</b>	Всего листов раздела <b>5.1</b> : __	Всего разделов: __	Всего листов выписки: __
<b>26.04.2022 № 99/2022/463765396</b>			
Кадастровый номер:		<b>78:36:0000000:4659</b>	

Номер точки	Координаты, м		Радиус, м	Средняя квадратическая погрешность определения координат характерных точек контура, м	Глубина, высота, м	
	X	Y			H1	H2
1	2	3	4	5	6	7
5006.2	108848	115054.99	данные отсутствуют	данные отсутствуют		
5007.1	108846.86	115057.78	данные отсутствуют	данные отсутствуют		
5007.2	108846.33	115059.03	данные отсутствуют	данные отсутствуют		
5008.1	108847.59	115056.01	данные отсутствуют	данные отсутствуют		
5008.2	108846.86	115057.78	данные отсутствуют	данные отсутствуют		
5009.1	109418.26	114121.88	данные отсутствуют	данные отсутствуют		
5009.2	109419.63	114123.35	данные отсутствуют	данные отсутствуют		
5010.1	108800.01	113614.12	данные отсутствуют	данные отсутствуют		
5010.2	108792.85	113632.71	данные отсутствуют	данные отсутствуют		
5011.1	108872.23	113429.42	данные отсутствуют	данные отсутствуют		
5011.2	108800.01	113614.12	данные отсутствуют	данные отсутствуют		
5012.1	108376.77	114998.32	данные отсутствуют	данные отсутствуют		
5012.2	108377.45	114996.98	данные отсутствуют	данные отсутствуют		
5013.1	108499.9	114974.51	данные отсутствуют	данные отсутствуют		

Государственный регистратор		ФГИС ЕГРН
полное наименование должности	подпись	инициалы, фамилия

М.П.



**Описание местоположения объекта недвижимости**

<b>Сооружение</b>			
вид объекта недвижимости			
Лист № __ Раздела <b>5.1</b>	Всего листов раздела <b>5.1</b> : __	Всего разделов: __	Всего листов выписки: __
<b>26.04.2022 № 99/2022/463765396</b>			
Кадастровый номер:		<b>78:36:0000000:4659</b>	

Номер точки	Координаты, м		Радиус, м	Средняя квадратическая погрешность определения координат характерных точек контура, м	Глубина, высота, м	
	X	Y			H1	H2
1	2	3	4	5	6	7
5013.2	108500.08	114973.16	данные отсутствуют	данные отсутствуют		
5014.1	108647.4	114995.57	данные отсутствуют	данные отсутствуют		
5014.2	108647.79	114993.44	данные отсутствуют	данные отсутствуют		
5015.1	108760.21	115025.16	данные отсутствуют	данные отсутствуют		
5015.2	108760.85	115022.56	данные отсутствуют	данные отсутствуют		
5016.1	108849.01	115060.2	данные отсутствуют	данные отсутствуют		
5016.2	108855.77	115063.29	данные отсутствуют	данные отсутствуют		
5017.1	110104.42	108942.08	данные отсутствуют	данные отсутствуют		
5017.2	110129.51	108866.26	данные отсутствуют	данные отсутствуют		
5018.1	110097.21	108964.78	данные отсутствуют	данные отсутствуют		
5018.2	110104.42	108942.08	данные отсутствуют	данные отсутствуют		
5019.1	110065.96	108959.5	данные отсутствуют	данные отсутствуют		
5019.2	110065.55	108960.74	данные отсутствуют	данные отсутствуют		
5020.1	110096.82	108964.63	данные отсутствуют	данные отсутствуют		

Государственный регистратор		ФГИС ЕГРН
полное наименование должности	подпись	инициалы, фамилия

М.П.



**Описание местоположения объекта недвижимости**

<b>Сооружение</b>			
вид объекта недвижимости			
Лист № __ Раздела <b>5.1</b>	Всего листов раздела <b>5.1</b> : __	Всего разделов: __	Всего листов выписки: __
<b>26.04.2022 № 99/2022/463765396</b>			
Кадастровый номер:		<b>78:36:0000000:4659</b>	

Номер точки	Координаты, м		Радиус, м	Средняя квадратическая погрешность определения координат характерных точек контура, м	Глубина, высота, м	
	X	Y			H1	H2
1	2	3	4	5	6	7
5020.2	110065.96	108959.5	данные отсутствуют	данные отсутствуют		
5021.1	110065.55	108960.74	данные отсутствуют	данные отсутствуют		
5021.2	110065.29	108961.52	данные отсутствуют	данные отсутствуют		
5022.1	110097.21	108964.78	данные отсутствуют	данные отсутствуют		
5022.2	110096.82	108964.63	данные отсутствуют	данные отсутствуют		
5023.1	110092.56	108979.49	данные отсутствуют	данные отсутствуют		
5023.2	110097.21	108964.78	данные отсутствуют	данные отсутствуют		
5024.1	110092.35	108980.15	данные отсутствуют	данные отсутствуют		
5024.2	110092.56	108979.49	данные отсутствуют	данные отсутствуют		
5025.1	110092.15	108980.83	данные отсутствуют	данные отсутствуют		
5025.2	110092.35	108980.15	данные отсутствуют	данные отсутствуют		
5026.1	110071.75	109047.02	данные отсутствуют	данные отсутствуют		
5026.2	110092.15	108980.83	данные отсутствуют	данные отсутствуют		
5027.1	110040.77	109146.74	данные отсутствуют	данные отсутствуют		

Государственный регистратор		ФГИС ЕГРН
полное наименование должности	подпись	инициалы, фамилия

М.П.



**Описание местоположения объекта недвижимости**

<b>Сооружение</b>			
вид объекта недвижимости			
Лист № __ Раздела <b>5.1</b>	Всего листов раздела <b>5.1</b> : __	Всего разделов: __	Всего листов выписки: __
<b>26.04.2022 № 99/2022/463765396</b>			
Кадастровый номер:		<b>78:36:0000000:4659</b>	

Номер точки	Координаты, м		Радиус, м	Средняя квадратическая погрешность определения координат характерных точек контура, м	Глубина, высота, м	
	X	Y			H1	H2
1	2	3	4	5	6	7
5027.2	110071.75	109047.02	данные отсутствуют	данные отсутствуют		
5028.1	110014.06	109229.79	данные отсутствуют	данные отсутствуют		
5028.2	110040.77	109146.74	данные отсутствуют	данные отсутствуют		
5029.1	109996.29	109285.91	данные отсутствуют	данные отсутствуют		
5029.2	110014.06	109229.79	данные отсутствуют	данные отсутствуют		
5030.1	108865.19	115011.78	данные отсутствуют	данные отсутствуют		
5030.2	108865.92	115011.95	данные отсутствуют	данные отсутствуют		
5031.1	108269.43	114966.32	данные отсутствуют	данные отсутствуют		
5031.2	108268.66	114965.95	данные отсутствуют	данные отсутствуют		
5032.1	108270.59	114966.38	данные отсутствуют	данные отсутствуют		
5032.2	108269.43	114966.32	данные отсутствуют	данные отсутствуют		
5033.1	108275.21	114956.23	данные отсутствуют	данные отсутствуют		
5033.2	108270.59	114966.38	данные отсутствуют	данные отсутствуют		
5034.1	108376.77	114998.32	данные отсутствуют	данные отсутствуют		

Государственный регистратор		ФГИС ЕГРН
полное наименование должности	подпись	инициалы, фамилия

М.П.



**Описание местоположения объекта недвижимости**

<b>Сооружение</b>			
вид объекта недвижимости			
Лист № __ Раздела <b>5.1</b>	Всего листов раздела <b>5.1</b> : __	Всего разделов: __	Всего листов выписки: __
<b>26.04.2022 № 99/2022/463765396</b>			
Кадастровый номер:		<b>78:36:0000000:4659</b>	

Номер точки	Координаты, м		Радиус, м	Средняя квадратическая погрешность определения координат характерных точек контура, м	Глубина, высота, м	
	X	Y			H1	H2
1	2	3	4	5	6	7
5034.2	108275.21	114956.23	данные отсутствуют	данные отсутствуют		
5035.1	108388.76	115003.07	данные отсутствуют	данные отсутствуют		
5035.2	108376.77	114998.32	данные отсутствуют	данные отсутствуют		
5036.1	108402.04	114971.23	данные отсутствуют	данные отсутствуют		
5036.2	108388.76	115003.07	данные отсутствуют	данные отсутствуют		
5037.1	108647.4	114995.57	данные отсутствуют	данные отсутствуют		
5037.2	108499.9	114974.51	данные отсутствуют	данные отсутствуют		
5038.1	108760.21	115025.16	данные отсутствуют	данные отсутствуют		
5038.2	108647.4	114995.57	данные отсутствуют	данные отсутствуют		
5039.1	108846.33	115059.03	данные отсутствуют	данные отсутствуют		
5039.2	108768.33	115028.03	данные отсутствуют	данные отсутствуют		
5040.1	109344.96	114888.3	данные отсутствуют	данные отсутствуют		
5040.2	109358.29	114850.46	данные отсутствуют	данные отсутствуют		
5041.1	109344.47	114889.51	данные отсутствуют	данные отсутствуют		

Государственный регистратор		ФГИС ЕГРН
полное наименование должности	подпись	инициалы, фамилия

М.П.





**Описание местоположения объекта недвижимости**

<b>Сооружение</b>			
вид объекта недвижимости			
Лист № __ Раздела <b>5.1</b>	Всего листов раздела <b>5.1</b> : __	Всего разделов: __	Всего листов выписки: __
<b>26.04.2022 № 99/2022/463765396</b>			
Кадастровый номер:		<b>78:36:0000000:4659</b>	

Номер точки	Координаты, м		Радиус, м	Средняя квадратическая погрешность определения координат характерных точек контура, м	Глубина, высота, м	
	X	Y			H1	H2
1	2	3	4	5	6	7
5041.2	109344.96	114888.3	данные отсутствуют	данные отсутствуют		
5042.1	109252.84	114852.77	данные отсутствуют	данные отсутствуют		
5042.2	109344.47	114889.51	данные отсутствуют	данные отсутствуют		
5043.1	109111.66	114798	данные отсутствуют	данные отсутствуют		
5043.2	109252.84	114852.77	данные отсутствуют	данные отсутствуют		
5044.1	109025.29	114764.86	данные отсутствуют	данные отсутствуют		
5044.2	109111.66	114798	данные отсутствуют	данные отсутствуют		
5045.1	109004.4	114756.85	данные отсутствуют	данные отсутствуют		
5045.2	109025.29	114764.86	данные отсутствуют	данные отсутствуют		
5046.1	108991.13	114743.42	данные отсутствуют	данные отсутствуют		
5046.2	109004.4	114756.85	данные отсутствуют	данные отсутствуют		
5047.1	109346.65	114185.75	данные отсутствуют	данные отсутствуют		
5047.2	109349.36	114196.49	данные отсутствуют	данные отсутствуют		
5048.1	109349.62	114186.09	данные отсутствуют	данные отсутствуют		

Государственный регистратор		ФГИС ЕГРН
полное наименование должности	подпись	инициалы, фамилия

М.П.



**Описание местоположения объекта недвижимости**

<b>Сооружение</b>			
вид объекта недвижимости			
Лист № __ Раздела <b>5.1</b>	Всего листов раздела <b>5.1</b> : __	Всего разделов: __	Всего листов выписки: __
<b>26.04.2022 № 99/2022/463765396</b>			
Кадастровый номер:		<b>78:36:0000000:4659</b>	

Номер точки	Координаты, м		Радиус, м	Средняя квадратическая погрешность определения координат характерных точек контура, м	Глубина, высота, м	
	X	Y			H1	H2
1	2	3	4	5	6	7
5048.2	109346.65	114185.75	данные отсутствуют	данные отсутствуют		
5049.1	109211.13	114323.21	данные отсутствуют	данные отсутствуют		
5049.2	109214.75	114326.96	данные отсутствуют	данные отсутствуют		
5050.1	109210.21	114322.26	данные отсутствуют	данные отсутствуют		
5050.2	109211.13	114323.21	данные отсутствуют	данные отсутствуют		
5051.1	109238.14	114298.33	данные отсутствуют	данные отсутствуют		
5051.2	109238.91	114299.77	данные отсутствуют	данные отсутствуют		
5052.1	109336.76	114211.11	данные отсутствуют	данные отсутствуют		
5052.2	109337.77	114212.21	данные отсутствуют	данные отсутствуют		
5053.1	109419.63	114123.35	данные отсутствуют	данные отсутствуют		
5053.2	109429.1	114135.24	данные отсутствуют	данные отсутствуют		
5054.1	109419.76	114120.5	данные отсутствуют	данные отсутствуют		
5054.2	109418.27	114119.15	данные отсутствуют	данные отсутствуют		
5055.1	109444.12	114020.09	данные отсутствуют	данные отсутствуют		

Государственный регистратор		ФГИС ЕГРН
полное наименование должности	подпись	инициалы, фамилия

М.П.



**Описание местоположения объекта недвижимости**

<b>Сооружение</b>			
вид объекта недвижимости			
Лист № __ Раздела <b>5.1</b>	Всего листов раздела <b>5.1</b> : __	Всего разделов: __	Всего листов выписки: __
<b>26.04.2022 № 99/2022/463765396</b>			
Кадастровый номер:		<b>78:36:0000000:4659</b>	

Номер точки	Координаты, м		Радиус, м	Средняя квадратическая погрешность определения координат характерных точек контура, м	Глубина, высота, м	
	X	Y			H1	H2
1	2	3	4	5	6	7
5055.2	109442.27	114020.3	данные отсутствуют	данные отсутствуют		
5056.1	109445.63	113886.71	данные отсутствуют	данные отсутствуют		
5056.2	109445.69	113885.23	данные отсутствуют	данные отсутствуют		
5057.1	109300.33	113828.62	данные отсутствуют	данные отсутствуют		
5057.2	109301.18	113827.05	данные отсутствуют	данные отсутствуют		
5058.1	109167.84	113774.84	данные отсутствуют	данные отсутствуют		
5058.2	109167.21	113776.73	данные отсутствуют	данные отсутствуют		
5059.1	109034.94	113722.76	данные отсутствуют	данные отсутствуют		
5059.2	109035.51	113720.98	данные отсутствуют	данные отсутствуют		
5060.1	108897.41	113657.83	данные отсутствуют	данные отсутствуют		
5060.2	108898.31	113656.38	данные отсутствуют	данные отсутствуют		
5061.1	109351.46	114186.33	данные отсутствуют	данные отсутствуют		
5061.2	109349.62	114186.09	данные отсутствуют	данные отсутствуют		
5062.1	109210.21	114322.26	данные отсутствуют	данные отсутствуют		

Государственный регистратор		ФГИС ЕГРН
полное наименование должности	подпись	инициалы, фамилия

М.П.



**Описание местоположения объекта недвижимости**

<b>Сооружение</b>			
вид объекта недвижимости			
Лист № __ Раздела <b>5.1</b>	Всего листов раздела <b>5.1</b> : __	Всего разделов: __	Всего листов выписки: __
<b>26.04.2022 № 99/2022/463765396</b>			
Кадастровый номер:		<b>78:36:0000000:4659</b>	

Номер точки	Координаты, м		Радиус, м	Средняя квадратическая погрешность определения координат характерных точек контура, м	Глубина, высота, м	
	X	Y			H1	H2
1	2	3	4	5	6	7
5062.2	109209.37	114322.77	данные отсутствуют	данные отсутствуют		
5063.1	109351.11	114197.29	данные отсутствуют	данные отсутствуют		
5063.2	109336.76	114211.11	данные отсутствуют	данные отсутствуют		
5064.1	109351.4	114187.95	данные отсутствуют	данные отсутствуют		
5064.2	109351.11	114197.29	данные отсутствуют	данные отсутствуют		
5065.1	109351.46	114186.33	данные отсутствуют	данные отсутствуют		
5065.2	109351.4	114187.95	данные отсутствуют	данные отсутствуют		
5066.1	109351.58	114184.86	данные отсутствуют	данные отсутствуют		
5066.2	109351.46	114186.33	данные отсутствуют	данные отсутствуют		
5067.1	109351.58	114183.62	данные отсутствуют	данные отсутствуют		
5067.2	109351.58	114184.86	данные отсутствуют	данные отсутствуют		
5068.1	109416.8	114123.2	данные отсутствуют	данные отсутствуют		
5068.2	109351.58	114183.62	данные отсутствуют	данные отсутствуют		
5069.1	109418.26	114121.88	данные отсутствуют	данные отсутствуют		

Государственный регистратор		ФГИС ЕГРН
полное наименование должности	подпись	инициалы, фамилия

М.П.



**Описание местоположения объекта недвижимости**

<b>Сооружение</b>			
вид объекта недвижимости			
Лист № __ Раздела <b>5.1</b>	Всего листов раздела <b>5.1</b> : __	Всего разделов: __	Всего листов выписки: __
<b>26.04.2022 № 99/2022/463765396</b>			
Кадастровый номер:		<b>78:36:0000000:4659</b>	

Номер точки	Координаты, м		Радиус, м	Средняя квадратическая погрешность определения координат характерных точек контура, м	Глубина, высота, м	
	X	Y			H1	H2
1	2	3	4	5	6	7
5069.2	109416.8	114123.2	данные отсутствуют	данные отсутствуют		
5070.1	109419.76	114120.5	данные отсутствуют	данные отсутствуют		
5070.2	109418.26	114121.88	данные отсутствуют	данные отсутствуют		
5071.1	109446.31	114094.98	данные отсутствуют	данные отсутствуют		
5071.2	109419.76	114120.5	данные отсутствуют	данные отсутствуют		
5072.1	109443.45	114052.49	данные отсутствуют	данные отсутствуют		
5072.2	109446.19	114085.73	данные отсутствуют	данные отсутствуют		
5073.1	109444.12	114020.09	данные отсутствуют	данные отсутствуют		
5073.2	109443.45	114052.49	данные отсутствуют	данные отсутствуют		
5074.1	109445.58	114003.61	данные отсутствуют	данные отсутствуют		
5074.2	109444.12	114020.09	данные отсутствуют	данные отсутствуют		
5075.1	109445.63	113886.71	данные отсутствуют	данные отсутствуют		
5075.2	109469.24	113896.31	данные отсутствуют	данные отсутствуют		
5076.1	109300.33	113828.62	данные отсутствуют	данные отсутствуют		

Государственный регистратор		ФГИС ЕГРН
полное наименование должности	подпись	инициалы, фамилия

М.П.



**Описание местоположения объекта недвижимости**

<b>Сооружение</b>			
вид объекта недвижимости			
Лист № __ Раздела <b>5.1</b>	Всего листов раздела <b>5.1</b> : __	Всего разделов: __	Всего листов выписки: __
<b>26.04.2022 № 99/2022/463765396</b>			
Кадастровый номер:		<b>78:36:0000000:4659</b>	

Номер точки	Координаты, м		Радиус, м	Средняя квадратическая погрешность определения координат характерных точек контура, м	Глубина, высота, м	
	X	Y			H1	H2
1	2	3	4	5	6	7
5076.2	109445.63	113886.71	данные отсутствуют	данные отсутствуют		
5077.1	108951.58	113689.44	данные отсутствуют	данные отсутствуют		
5077.2	109034.94	113722.76	данные отсутствуют	данные отсутствуют		
5078.1	108897.41	113657.83	данные отсутствуют	данные отсутствуют		
5078.2	108951.58	113689.44	данные отсутствуют	данные отсутствуют		
5079.1	108892.28	113655.3	данные отсутствуют	данные отсутствуют		
5079.2	108897.41	113657.83	данные отсутствуют	данные отсутствуют		
5080.1	108807.33	113617.76	данные отсутствуют	данные отсутствуют		
5080.2	108892.28	113655.3	данные отсутствуют	данные отсутствуют		
5081.1	111148.5	112448.32	данные отсутствуют	данные отсутствуют		
5081.2	111148.36	112448.7	данные отсутствуют	данные отсутствуют		
5082.1	108464.38	114368.38	данные отсутствуют	данные отсутствуют		
5082.2	108464.08	114369.13	данные отсутствуют	данные отсутствуют		
5083.1	108465.35	114365.92	данные отсутствуют	данные отсутствуют		

Государственный регистратор		ФГИС ЕГРН
полное наименование должности	подпись	инициалы, фамилия

М.П.



**Описание местоположения объекта недвижимости**

<b>Сооружение</b>			
вид объекта недвижимости			
Лист № __ Раздела <b>5.1</b>	Всего листов раздела <b>5.1</b> : __	Всего разделов: __	Всего листов выписки: __
<b>26.04.2022 № 99/2022/463765396</b>			
Кадастровый номер:		<b>78:36:0000000:4659</b>	

Номер точки	Координаты, м		Радиус, м	Средняя квадратическая погрешность определения координат характерных точек контура, м	Глубина, высота, м	
	X	Y			H1	H2
1	2	3	4	5	6	7
5083.2	108464.38	114368.38	данные отсутствуют	данные отсутствуют		
5084.1	108476.73	114336.98	данные отсутствуют	данные отсутствуют		
5084.2	108465.35	114365.92	данные отсутствуют	данные отсутствуют		
5085.1	108455.86	114353.66	данные отсутствуют	данные отсутствуют		
5085.2	108455.49	114353.52	данные отсутствуют	данные отсутствуют		
5086.1	108456.09	114354.21	данные отсутствуют	данные отсутствуют		
5086.2	108455.86	114353.66	данные отсутствуют	данные отсутствуют		
5087.1	108484.84	114365.82	данные отсутствуют	данные отсутствуют		
5087.2	108456.09	114354.21	данные отсутствуют	данные отсутствуют		
5088.1	109109.2	114433.52	данные отсутствуют	данные отсутствуют		
5088.2	109083.24	114499.54	данные отсутствуют	данные отсутствуют		
5089.1	109125.37	114404.44	данные отсутствуют	данные отсутствуют		
5089.2	109109.2	114433.52	данные отсутствуют	данные отсутствуют		
5090.1	109136.49	114390.45	данные отсутствуют	данные отсутствуют		

Государственный регистратор		ФГИС ЕГРН
полное наименование должности	подпись	инициалы, фамилия

М.П.



**Описание местоположения объекта недвижимости**

<b>Сооружение</b>			
вид объекта недвижимости			
Лист № __ Раздела <b>5.1</b>	Всего листов раздела <b>5.1</b> : __	Всего разделов: __	Всего листов выписки: __
<b>26.04.2022 № 99/2022/463765396</b>			
Кадастровый номер:		<b>78:36:0000000:4659</b>	

Номер точки	Координаты, м		Радиус, м	Средняя квадратическая погрешность определения координат характерных точек контура, м	Глубина, высота, м	
	X	Y			H1	H2
1	2	3	4	5	6	7
5090.2	109125.37	114404.44	данные отсутствуют	данные отсутствуют		
5091.1	109146.92	114379.02	данные отсутствуют	данные отсутствуют		
5091.2	109136.49	114390.45	данные отсутствуют	данные отсутствуют		
5092.1	109345.39	114889.88	данные отсутствуют	данные отсутствуют		
5092.2	109352.82	114892.86	данные отсутствуют	данные отсутствуют		
5093.1	109344.47	114889.51	данные отсутствуют	данные отсутствуют		
5093.2	109345.39	114889.88	данные отсутствуют	данные отсутствуют		
5094.1	109026.97	114759.75	данные отсутствуют	данные отсутствуют		
5094.2	109026.68	114757.18	данные отсутствуют	данные отсутствуют		
5095.1	109025.49	114764.32	данные отсутствуют	данные отсутствуют		
5095.2	109026.97	114759.75	данные отсутствуют	данные отсутствуют		
5096.1	109025.29	114764.86	данные отсутствуют	данные отсутствуют		
5096.2	109025.49	114764.32	данные отсутствуют	данные отсутствуют		
5097.1	108850.71	112790.16	данные отсутствуют	данные отсутствуют		

Государственный регистратор		ФГИС ЕГРН
полное наименование должности	подпись	инициалы, фамилия

М.П.





**Описание местоположения объекта недвижимости**

<b>Сооружение</b>			
вид объекта недвижимости			
Лист № __ Раздела <b>5.1</b>	Всего листов раздела <b>5.1</b> : __	Всего разделов: __	Всего листов выписки: __
<b>26.04.2022 № 99/2022/463765396</b>			
Кадастровый номер:		<b>78:36:0000000:4659</b>	

Номер точки	Координаты, м		Радиус, м	Средняя квадратическая погрешность определения координат характерных точек контура, м	Глубина, высота, м	
	X	Y			H1	H2
1	2	3	4	5	6	7
5097.2	108856.87	112786.28	данные отсутствуют	данные отсутствуют		
5098.1	108821.93	112807.8	данные отсутствуют	данные отсутствуют		
5098.2	108850.71	112790.16	данные отсутствуют	данные отсутствуют		
5099.1	108821.25	112808.22	данные отсутствуют	данные отсутствуют		
5099.2	108821.93	112807.8	данные отсутствуют	данные отсутствуют		
5100.1	108820.3	112808.16	данные отсутствуют	данные отсутствуют		
5100.2	108821.25	112808.22	данные отсутствуют	данные отсутствуют		
5101.1	108819.97	112808.38	данные отсутствуют	данные отсутствуют		
5101.2	108820.3	112808.16	данные отсутствуют	данные отсутствуют		
5102.1	108257.65	114968.66	данные отсутствуют	данные отсутствуют		
5102.2	108259.1	114969.23	данные отсутствуют	данные отсутствуют		
5103.1	108262.12	114957.38	данные отсутствуют	данные отсутствуют		
5103.2	108260.9	114956.9	данные отсутствуют	данные отсутствуют		
5104.1	108262.12	114957.38	данные отсутствуют	данные отсутствуют		

Государственный регистратор		ФГИС ЕГРН
полное наименование должности	подпись	инициалы, фамилия

М.П.



**Описание местоположения объекта недвижимости**

<b>Сооружение</b>			
вид объекта недвижимости			
Лист № __ Раздела <b>5.1</b>	Всего листов раздела <b>5.1</b> : __	Всего разделов: __	Всего листов выписки: __
<b>26.04.2022 № 99/2022/463765396</b>			
Кадастровый номер:		<b>78:36:0000000:4659</b>	

Номер точки	Координаты, м		Радиус, м	Средняя квадратическая погрешность определения координат характерных точек контура, м	Глубина, высота, м	
	X	Y			H1	H2
1	2	3	4	5	6	7
5104.2	108262.9	114955.43	данные отсутствуют	данные отсутствуют		
5105.1	108261.92	114957.88	данные отсутствуют	данные отсутствуют		
5105.2	108262.12	114957.38	данные отсутствуют	данные отсутствуют		
5106.1	108261.33	114959.37	данные отсутствуют	данные отсутствуют		
5106.2	108261.92	114957.88	данные отсутствуют	данные отсутствуют		
5107.1	108258.49	114966.53	данные отсутствуют	данные отсутствуют		
5107.2	108261.33	114959.37	данные отсутствуют	данные отсутствуют		
5108.1	108257.65	114968.66	данные отсутствуют	данные отсутствуют		
5108.2	108258.49	114966.53	данные отсутствуют	данные отсутствуют		
5109.1	108256.59	114971.33	данные отсутствуют	данные отсутствуют		
5109.2	108257.65	114968.66	данные отсутствуют	данные отсутствуют		
5110.1	108179.46	115165.65	данные отсутствуют	данные отсутствуют		
5110.2	108256.59	114971.33	данные отсутствуют	данные отсутствуют		
5111.1	108154.78	115158.35	данные отсутствуют	данные отсутствуют		

Государственный регистратор		ФГИС ЕГРН
полное наименование должности	подпись	инициалы, фамилия

М.П.



**Описание местоположения объекта недвижимости**

<b>Сооружение</b>			
вид объекта недвижимости			
Лист № __ Раздела <b>5.1</b>	Всего листов раздела <b>5.1</b> : __	Всего разделов: __	Всего листов выписки: __
<b>26.04.2022 № 99/2022/463765396</b>			
Кадастровый номер:		<b>78:36:0000000:4659</b>	

Номер точки	Координаты, м		Радиус, м	Средняя квадратическая погрешность определения координат характерных точек контура, м	Глубина, высота, м	
	X	Y			H1	H2
1	2	3	4	5	6	7
5111.2	108179.46	115165.65	данные отсутствуют	данные отсутствуют		
5112.1	108153.63	115158.01	данные отсутствуют	данные отсутствуют		
5112.2	108154.78	115158.35	данные отсутствуют	данные отсутствуют		
5113.1	108138.47	115161.4	данные отсутствуют	данные отсутствуют		
5113.2	108153.63	115158.01	данные отсутствуют	данные отсутствуют		
5114.1	108138.1	115162.32	данные отсутствуют	данные отсутствуют		
5114.2	108138.47	115161.4	данные отсутствуют	данные отсутствуют		
5115.1	108137.61	115163.52	данные отсутствуют	данные отсутствуют		
5115.2	108138.1	115162.32	данные отсутствуют	данные отсутствуют		
5116.1	108137.23	115164.45	данные отсутствуют	данные отсутствуют		
5116.2	108137.61	115163.52	данные отсутствуют	данные отсутствуют		
5117.1	108280.68	114830.99	данные отсутствуют	данные отсутствуют		
5117.2	108282.08	114827.46	данные отсутствуют	данные отсутствуют		
5118.1	108280.42	114831.65	данные отсутствуют	данные отсутствуют		

Государственный регистратор		ФГИС ЕГРН
полное наименование должности	подпись	инициалы, фамилия

М.П.



**Описание местоположения объекта недвижимости**

<b>Сооружение</b>			
вид объекта недвижимости			
Лист № __ Раздела <b>5.1</b>	Всего листов раздела <b>5.1</b> : __	Всего разделов: __	Всего листов выписки: __
<b>26.04.2022 № 99/2022/463765396</b>			
Кадастровый номер:		<b>78:36:0000000:4659</b>	

Номер точки	Координаты, м		Радиус, м	Средняя квадратическая погрешность определения координат характерных точек контура, м	Глубина, высота, м	
	X	Y			H1	H2
1	2	3	4	5	6	7
5118.2	108280.68	114830.99	данные отсутствуют	данные отсутствуют		
5119.1	108271.12	114855.07	данные отсутствуют	данные отсутствуют		
5119.2	108280.42	114831.65	данные отсутствуют	данные отсутствуют		
5120.1	108270.82	114855.81	данные отсутствуют	данные отсутствуют		
5120.2	108271.12	114855.07	данные отсутствуют	данные отсутствуют		
5121.1	108235.83	114943.9	данные отсутствуют	данные отсутствуют		
5121.2	108270.82	114855.81	данные отсутствуют	данные отсутствуют		
5122.1	108313.46	113696.92	данные отсутствуют	данные отсутствуют		
5122.2	108255.94	113733	данные отсутствуют	данные отсутствуют		
5123.1	108337.92	113631.14	данные отсутствуют	данные отсутствуют		
5123.2	108313.46	113696.92	данные отсутствуют	данные отсутствуют		
5124.1	108335.71	113628.75	данные отсутствуют	данные отсутствуют		
5124.2	108338.38	113629.83	данные отсутствуют	данные отсутствуют		
5125.1	108335.96	113628.11	данные отсутствуют	данные отсутствуют		

Государственный регистратор		ФГИС ЕГРН
полное наименование должности	подпись	инициалы, фамилия

М.П.



**Описание местоположения объекта недвижимости**

<b>Сооружение</b>			
вид объекта недвижимости			
Лист № __ Раздела <b>5.1</b>	Всего листов раздела <b>5.1</b> : __	Всего разделов: __	Всего листов выписки: __
<b>26.04.2022 № 99/2022/463765396</b>			
Кадастровый номер:		<b>78:36:0000000:4659</b>	

Номер точки	Координаты, м		Радиус, м	Средняя квадратическая погрешность определения координат характерных точек контура, м	Глубина, высота, м	
	X	Y			H1	H2
1	2	3	4	5	6	7
5125.2	108335.71	113628.75	данные отсутствуют	данные отсутствуют		
5126.1	110231.31	108173.04	данные отсутствуют	данные отсутствуют		
5126.2	110208.53	108104.74	данные отсутствуют	данные отсутствуют		
5127.1	110229.96	108173.68	данные отсутствуют	данные отсутствуют		
5127.2	110231.31	108173.04	данные отсутствуют	данные отсутствуют		
5128.1	110258.17	108236.72	данные отсутствуют	данные отсутствуют		
5128.2	110229.96	108173.68	данные отсутствуют	данные отсутствуют		
5129.1	108945.03	113263.46	данные отсутствуют	данные отсутствуют		
5129.2	108950.62	113262.45	данные отсутствуют	данные отсутствуют		
5130.1	108903.57	113266.8	данные отсутствуют	данные отсутствуют		
5130.2	108945.03	113263.46	данные отсутствуют	данные отсутствуют		
5131.1	108902	113270.75	данные отсутствуют	данные отсутствуют		
5131.2	108903.57	113266.8	данные отсутствуют	данные отсутствуют		
5132.1	108720.11	112898.92	данные отсутствуют	данные отсутствуют		

Государственный регистратор		ФГИС ЕГРН
полное наименование должности	подпись	инициалы, фамилия

М.П.



**Описание местоположения объекта недвижимости**

<b>Сооружение</b>			
вид объекта недвижимости			
Лист № __ Раздела <b>5.1</b>	Всего листов раздела <b>5.1</b> : __	Всего разделов: __	Всего листов выписки: __
<b>26.04.2022 № 99/2022/463765396</b>			
Кадастровый номер:		<b>78:36:0000000:4659</b>	

Номер точки	Координаты, м		Радиус, м	Средняя квадратическая погрешность определения координат характерных точек контура, м	Глубина, высота, м	
	X	Y			H1	H2
1	2	3	4	5	6	7
5132.2	108719.64	112899.08	данные отсутствуют	данные отсутствуют		
5133.1	107696.78	116234.19	данные отсутствуют	данные отсутствуют		
5133.2	107694.89	116234.96	данные отсутствуют	данные отсутствуют		
5134.1	107767.61	116058.79	данные отсутствуют	данные отсутствуют		
5134.2	107696.78	116234.19	данные отсутствуют	данные отсутствуют		
5135.1	107767.61	116057.34	данные отсутствуют	данные отсутствуют		
5135.2	107767.61	116058.79	данные отсутствуют	данные отсутствуют		
5136.1	107767.58	116051.06	данные отсутствуют	данные отсутствуют		
5136.2	107767.61	116057.34	данные отсутствуют	данные отсутствуют		
5137.1	107768.19	116049.62	данные отсутствуют	данные отсутствуют		
5137.2	107767.58	116051.06	данные отсутствуют	данные отсутствуют		
5138.1	107768.43	116049.07	данные отсутствуют	данные отсутствуют		
5138.2	107768.19	116049.62	данные отсутствуют	данные отсутствуют		
5139.1	108163.7	115121.94	данные отсутствуют	данные отсутствуют		

Государственный регистратор		ФГИС ЕГРН
полное наименование должности	подпись	инициалы, фамилия

М.П.



**Описание местоположения объекта недвижимости**

<b>Сооружение</b>			
вид объекта недвижимости			
Лист № __ Раздела <b>5.1</b>	Всего листов раздела <b>5.1</b> : __	Всего разделов: __	Всего листов выписки: __
<b>26.04.2022 № 99/2022/463765396</b>			
Кадастровый номер:		<b>78:36:0000000:4659</b>	

Номер точки	Координаты, м		Радиус, м	Средняя квадратическая погрешность определения координат характерных точек контура, м	Глубина, высота, м	
	X	Y			H1	H2
1	2	3	4	5	6	7
5139.2	108163.08	115121.73	данные отсутствуют	данные отсутствуют		
5140.1	108163.08	115121.73	данные отсутствуют	данные отсутствуют		
5140.2	108180.63	115081.73	данные отсутствуют	данные отсутствуют		
5141.1	108155.82	115140.85	данные отсутствуют	данные отсутствуют		
5141.2	108163.08	115121.73	данные отсутствуют	данные отсутствуют		
5142.1	108153.9	115145.9	данные отсутствуют	данные отсутствуют		
5142.2	108155.82	115140.85	данные отсутствуют	данные отсутствуют		
5143.1	108856.69	112976.02	данные отсутствуют	данные отсутствуют		
5143.2	108857.03	112975.8	данные отсутствуют	данные отсутствуют		
5144.1	108856.15	112975.77	данные отсутствуют	данные отсутствуют		
5144.2	108856.69	112976.02	данные отсутствуют	данные отсутствуют		
5145.1	108855.68	112975.95	данные отсутствуют	данные отсутствуют		
5145.2	108856.15	112975.77	данные отсутствуют	данные отсутствуют		
5146.1	108855.03	112976.2	данные отсутствуют	данные отсутствуют		

Государственный регистратор		ФГИС ЕГРН
полное наименование должности	подпись	инициалы, фамилия

М.П.



**Описание местоположения объекта недвижимости**

<b>Сооружение</b>			
вид объекта недвижимости			
Лист № __ Раздела <b>5.1</b>	Всего листов раздела <b>5.1</b> : __	Всего разделов: __	Всего листов выписки: __
<b>26.04.2022 № 99/2022/463765396</b>			
Кадастровый номер:		<b>78:36:0000000:4659</b>	

Номер точки	Координаты, м		Радиус, м	Средняя квадратическая погрешность определения координат характерных точек контура, м	Глубина, высота, м	
	X	Y			H1	H2
1	2	3	4	5	6	7
5146.2	108855.68	112975.95	данные отсутствуют	данные отсутствуют		
5147.1	108818.69	112908.22	данные отсутствуют	данные отсутствуют		
5147.2	108818.49	112907.87	данные отсутствуют	данные отсутствуют		
5148.1	108819.29	112908.24	данные отсутствуют	данные отсутствуют		
5148.2	108818.69	112908.22	данные отсутствуют	данные отсутствуют		
5149.1	108819.49	112908.58	данные отсутствуют	данные отсутствуют		
5149.2	108819.29	112908.24	данные отсутствуют	данные отсутствуют		
5150.1	108854.27	112974.41	данные отсутствуют	данные отсутствуют		
5150.2	108819.49	112908.58	данные отсутствуют	данные отсутствуют		
5151.1	108854.79	112975.54	данные отсутствуют	данные отсутствуют		
5151.2	108854.27	112974.41	данные отсутствуют	данные отсутствуют		
5152.1	108855.03	112976.2	данные отсутствуют	данные отсутствуют		
5152.2	108854.79	112975.54	данные отсутствуют	данные отсутствуют		
5153.1	108855.19	112976.65	данные отсутствуют	данные отсутствуют		

Государственный регистратор		ФГИС ЕГРН
полное наименование должности	подпись	инициалы, фамилия

М.П.





**Описание местоположения объекта недвижимости**

<b>Сооружение</b>			
вид объекта недвижимости			
Лист № __ Раздела <b>5.1</b>	Всего листов раздела <b>5.1</b> : __	Всего разделов: __	Всего листов выписки: __
<b>26.04.2022 № 99/2022/463765396</b>			
Кадастровый номер:		<b>78:36:0000000:4659</b>	

Номер точки	Координаты, м		Радиус, м	Средняя квадратическая погрешность определения координат характерных точек контура, м	Глубина, высота, м	
	X	Y			H1	H2
1	2	3	4	5	6	7
5153.2	108855.03	112976.2	данные отсутствуют	данные отсутствуют		
5154.1	108876.86	113049.27	данные отсутствуют	данные отсутствуют		
5154.2	108855.19	112976.65	данные отсутствуют	данные отсутствуют		
5155.1	108873.99	113052.91	данные отсутствуют	данные отсутствуют		
5155.2	108876.86	113049.27	данные отсутствуют	данные отсутствуют		
5156.1	108874.06	113053.41	данные отсутствуют	данные отсутствуют		
5156.2	108873.99	113052.91	данные отсутствуют	данные отсутствуют		
5157.1	108857.83	112779.13	данные отсутствуют	данные отсутствуют		
5157.2	108858.16	112778.92	данные отсутствуют	данные отсутствуют		
5158.1	108485.52	114366.06	данные отсутствуют	данные отсутствуют		
5158.2	108484.84	114365.82	данные отсутствуют	данные отсутствуют		
5159.1	108495.33	114340.41	данные отсутствуют	данные отсутствуют		
5159.2	108495.48	114340.04	данные отсутствуют	данные отсутствуют		
5160.1	108495.53	114340.87	данные отсутствуют	данные отсутствуют		

Государственный регистратор		ФГИС ЕГРН
полное наименование должности	подпись	инициалы, фамилия

М.П.



**Описание местоположения объекта недвижимости**

<b>Сооружение</b>			
вид объекта недвижимости			
Лист № __ Раздела <b>5.1</b>	Всего листов раздела <b>5.1</b> : __	Всего разделов: __	Всего листов выписки: __
<b>26.04.2022 № 99/2022/463765396</b>			
Кадастровый номер:		<b>78:36:0000000:4659</b>	

Номер точки	Координаты, м		Радиус, м	Средняя квадратическая погрешность определения координат характерных точек контура, м	Глубина, высота, м	
	X	Y			H1	H2
1	2	3	4	5	6	7
5160.2	108495.33	114340.41	данные отсутствуют	данные отсутствуют		
5161.1	108485.73	114365.44	данные отсутствуют	данные отсутствуют		
5161.2	108495.53	114340.87	данные отсутствуют	данные отсутствуют		
5162.1	108485.52	114366.06	данные отсутствуют	данные отсутствуют		
5162.2	108485.73	114365.44	данные отсутствуют	данные отсутствуют		
5163.1	108485.29	114366.75	данные отсутствуют	данные отсутствуют		
5163.2	108485.52	114366.06	данные отсутствуют	данные отсутствуют		
5164.1	108481.78	114375.63	данные отсутствуют	данные отсутствуют		
5164.2	108485.29	114366.75	данные отсутствуют	данные отсутствуют		
5165.1	108481.33	114375.83	данные отсутствуют	данные отсутствуют		
5165.2	108481.78	114375.63	данные отсутствуют	данные отсутствуют		
5166.1	108481.18	114376.21	данные отсутствуют	данные отсутствуют		
5166.2	108481.33	114375.83	данные отсутствуют	данные отсутствуют		
5167.1	107694.31	116236.41	данные отсутствуют	данные отсутствуют		

Государственный регистратор		ФГИС ЕГРН
полное наименование должности	подпись	инициалы, фамилия

М.П.



**Описание местоположения объекта недвижимости**

<b>Сооружение</b>			
вид объекта недвижимости			
Лист № __ Раздела <b>5.1</b>	Всего листов раздела <b>5.1</b> : __	Всего разделов: __	Всего листов выписки: __
<b>26.04.2022 № 99/2022/463765396</b>			
Кадастровый номер:		<b>78:36:0000000:4659</b>	

Номер точки	Координаты, м		Радиус, м	Средняя квадратическая погрешность определения координат характерных точек контура, м	Глубина, высота, м	
	X	Y			H1	H2
1	2	3	4	5	6	7
5167.2	107693.97	116237.25	данные отсутствуют	данные отсутствуют		
5168.1	107694.89	116234.96	данные отсутствуют	данные отсутствуют		
5168.2	107694.31	116236.41	данные отсутствуют	данные отсутствуют		
5169.1	108857.6	112779.44	данные отсутствуют	данные отсутствуют		
5169.2	108857.83	112779.13	данные отсутствуют	данные отсутствуют		
5170.1	108857.3	112779.85	данные отсутствуют	данные отсутствуют		
5170.2	108857.6	112779.44	данные отсутствуют	данные отсутствуют		
5171.1	108819.76	112804.09	данные отсутствуют	данные отсутствуют		
5171.2	108857.3	112779.85	данные отсутствуют	данные отсутствуют		
5172.1	108819.33	112804.24	данные отсутствуют	данные отсутствуют		
5172.2	108819.76	112804.09	данные отсутствуют	данные отсутствуют		
5173.1	108818.47	112804.55	данные отсутствуют	данные отсутствуют		
5173.2	108819.33	112804.24	данные отсутствуют	данные отсутствуют		
5174.1	108818.15	112804.75	данные отсутствуют	данные отсутствуют		

Государственный регистратор		ФГИС ЕГРН
полное наименование должности	подпись	инициалы, фамилия

М.П.



**Описание местоположения объекта недвижимости**

<b>Сооружение</b>			
вид объекта недвижимости			
Лист № __ Раздела <b>5.1</b>	Всего листов раздела <b>5.1</b> : __	Всего разделов: __	Всего листов выписки: __
<b>26.04.2022 № 99/2022/463765396</b>			
Кадастровый номер:		<b>78:36:0000000:4659</b>	

Номер точки	Координаты, м		Радиус, м	Средняя квадратическая погрешность определения координат характерных точек контура, м	Глубина, высота, м	
	X	Y			H1	H2
1	2	3	4	5	6	7
5174.2	108818.47	112804.55	данные отсутствуют	данные отсутствуют		
5175.1	108851.13	112790.84	данные отсутствуют	данные отсутствуют		
5175.2	108851.64	112791.73	данные отсутствуют	данные отсутствуют		
5176.1	108851.13	112790.84	данные отсутствуют	данные отсутствуют		
5176.2	108850.71	112790.16	данные отсутствуют	данные отсутствуют		
5177.1	108858.58	112784.34	данные отсутствуют	данные отсутствуют		
5177.2	108859.91	112783.5	данные отсутствуют	данные отсутствуют		
5178.1	108857.37	112785.1	данные отсутствуют	данные отсутствуют		
5178.2	108858.58	112784.34	данные отсутствуют	данные отсутствуют		
5179.1	108856.87	112786.28	данные отсутствуют	данные отсутствуют		
5179.2	108857.37	112785.1	данные отсутствуют	данные отсутствуют		
5180.1	107510.78	113224.94	данные отсутствуют	данные отсутствуют		
5180.2	107518.99	113224.06	данные отсутствуют	данные отсутствуют		
5181.1	107507.39	113225.26	данные отсутствуют	данные отсутствуют		

Государственный регистратор		ФГИС ЕГРН
полное наименование должности	подпись	инициалы, фамилия

М.П.



**Описание местоположения объекта недвижимости**

<b>Сооружение</b>			
вид объекта недвижимости			
Лист № __ Раздела <b>5.1</b>	Всего листов раздела <b>5.1</b> : __	Всего разделов: __	Всего листов выписки: __
<b>26.04.2022 № 99/2022/463765396</b>			
Кадастровый номер:		<b>78:36:0000000:4659</b>	

Номер точки	Координаты, м		Радиус, м	Средняя квадратическая погрешность определения координат характерных точек контура, м	Глубина, высота, м	
	X	Y			H1	H2
1	2	3	4	5	6	7
5181.2	107510.78	113224.94	данные отсутствуют	данные отсутствуют		
5182.1	107505.98	113234.08	данные отсутствуют	данные отсутствуют		
5182.2	107507.39	113225.26	данные отсутствуют	данные отсутствуют		
5183.1	107507.98	113240.48	данные отсутствуют	данные отсутствуют		
5183.2	107505.98	113234.08	данные отсутствуют	данные отсутствуют		
5184.1	107508.17	113241.08	данные отсутствуют	данные отсутствуют		
5184.2	107507.98	113240.48	данные отсутствуют	данные отсутствуют		
5185.1	107782.17	113429.08	данные отсутствуют	данные отсутствуют		
5185.2	107781.83	113429.22	данные отсутствуют	данные отсутствуют		
5186.1	107787.31	113426.95	данные отсутствуют	данные отсутствуют		
5186.2	107782.17	113429.08	данные отсутствуют	данные отсутствуют		
5187.1	107781.74	113427.78	данные отсутствуют	данные отсутствуют		
5187.2	107781.39	113427.95	данные отсутствуют	данные отсутствуют		
5188.1	107787.24	113425.54	данные отсутствуют	данные отсутствуют		

Государственный регистратор		ФГИС ЕГРН
полное наименование должности	подпись	инициалы, фамилия

М.П.



**Описание местоположения объекта недвижимости**

<b>Сооружение</b>			
вид объекта недвижимости			
Лист № __ Раздела <b>5.1</b>	Всего листов раздела <b>5.1</b> : __	Всего разделов: __	Всего листов выписки: __
<b>26.04.2022 № 99/2022/463765396</b>			
Кадастровый номер:		<b>78:36:0000000:4659</b>	

Номер точки	Координаты, м		Радиус, м	Средняя квадратическая погрешность определения координат характерных точек контура, м	Глубина, высота, м	
	X	Y			H1	H2
1	2	3	4	5	6	7
5188.2	107781.74	113427.78	данные отсутствуют	данные отсутствуют		
5189.1	107663.59	113425.11	данные отсутствуют	данные отсутствуют		
5189.2	107662.84	113426.36	данные отсутствуют	данные отсутствуют		
5190.1	107662.61	113408.4	данные отсутствуют	данные отсутствуют		
5190.2	107698.31	113396.7	данные отсутствуют	данные отсутствуют		
5191.1	107796.5	113430.61	данные отсутствуют	данные отсутствуют		
5191.2	107787.31	113426.95	данные отсутствуют	данные отсутствуют		
5192.1	107796.88	113430.77	данные отсутствуют	данные отсутствуют		
5192.2	107796.5	113430.61	данные отсутствуют	данные отсутствуют		
5193.1	107797	113429.35	данные отсутствуют	данные отсутствуют		
5193.2	107787.24	113425.54	данные отсутствуют	данные отсутствуют		
5194.1	107797.38	113429.5	данные отсутствуют	данные отсутствуют		
5194.2	107797	113429.35	данные отсутствуют	данные отсутствуют		
5195.1	107666.46	113420.28	данные отсутствуют	данные отсутствуют		

Государственный регистратор		ФГИС ЕГРН
полное наименование должности	подпись	инициалы, фамилия

М.П.



**Описание местоположения объекта недвижимости**

<b>Сооружение</b>			
вид объекта недвижимости			
Лист № __ Раздела <b>5.1</b>	Всего листов раздела <b>5.1</b> : __	Всего разделов: __	Всего листов выписки: __
<b>26.04.2022 № 99/2022/463765396</b>			
Кадастровый номер:		<b>78:36:0000000:4659</b>	

Номер точки	Координаты, м		Радиус, м	Средняя квадратическая погрешность определения координат характерных точек контура, м	Глубина, высота, м	
	X	Y			H1	H2
1	2	3	4	5	6	7
5195.2	107663.59	113425.11	данные отсутствуют	данные отсутствуют		
5196.1	107662.8	113408.96	данные отсутствуют	данные отсутствуют		
5196.2	107666.46	113420.28	данные отсутствуют	данные отсутствуют		
5197.1	107662.61	113408.4	данные отсутствуют	данные отсутствуют		
5197.2	107662.8	113408.96	данные отсутствуют	данные отсутствуют		
5198.1	109143.25	116927.09	данные отсутствуют	данные отсутствуют		
5198.2	109143.64	116927.26	данные отсутствуют	данные отсутствуют		
5199.1	109143.75	116925.74	данные отсутствуют	данные отсутствуют		
5199.2	109144.22	116925.92	данные отсутствуют	данные отсутствуют		
5200.1	109142.36	116926.74	данные отсутствуют	данные отсутствуют		
5200.2	109143.25	116927.09	данные отсутствуют	данные отсутствуют		
5201.1	109142.9	116925.4	данные отсутствуют	данные отсутствуют		
5201.2	109143.75	116925.74	данные отсутствуют	данные отсутствуют		
5202.1	109143.71	116923.27	данные отсутствуют	данные отсутствуют		

Государственный регистратор		ФГИС ЕГРН
полное наименование должности	подпись	инициалы, фамилия

М.П.



**Описание местоположения объекта недвижимости**

<b>Сооружение</b>			
вид объекта недвижимости			
Лист № __ Раздела <b>5.1</b>	Всего листов раздела <b>5.1</b> : __	Всего разделов: __	Всего листов выписки: __
<b>26.04.2022 № 99/2022/463765396</b>			
Кадастровый номер:		<b>78:36:0000000:4659</b>	

Номер точки	Координаты, м		Радиус, м	Средняя квадратическая погрешность определения координат характерных точек контура, м	Глубина, высота, м	
	X	Y			H1	H2
1	2	3	4	5	6	7
5202.2	109144.62	116923.61	данные отсутствуют	данные отсутствуют		
5203.1	109017.8	117241.46	данные отсутствуют	данные отсутствуют		
5203.2	108974.06	117223.6	данные отсутствуют	данные отсутствуют		
5204.1	109023.7	117226.92	данные отсутствуют	данные отсутствуют		
5204.2	109017.8	117241.46	данные отсутствуют	данные отсутствуют		
5205.1	109055.81	117147.75	данные отсутствуют	данные отсутствуют		
5205.2	109023.7	117226.92	данные отсутствуют	данные отсутствуют		
5206.1	109055.96	117147.39	данные отсутствуют	данные отсутствуют		
5206.2	109055.81	117147.75	данные отсутствуют	данные отсутствуют		
5207.1	109056.13	117146.93	данные отсутствуют	данные отсутствуют		
5207.2	109055.96	117147.39	данные отсутствуют	данные отсутствуют		
5208.1	109078.12	117087.84	данные отсутствуют	данные отсутствуют		
5208.2	109056.13	117146.93	данные отсутствуют	данные отсутствуют		
5209.1	109078.12	117087.84	данные отсутствуют	данные отсутствуют		

Государственный регистратор		ФГИС ЕГРН
полное наименование должности	подпись	инициалы, фамилия

М.П.





**Описание местоположения объекта недвижимости**

<b>Сооружение</b>			
вид объекта недвижимости			
Лист № __ Раздела <b>5.1</b>	Всего листов раздела <b>5.1</b> : __	Всего разделов: __	Всего листов выписки: __
<b>26.04.2022 № 99/2022/463765396</b>			
Кадастровый номер:		<b>78:36:0000000:4659</b>	

Номер точки	Координаты, м		Радиус, м	Средняя квадратическая погрешность определения координат характерных точек контура, м	Глубина, высота, м	
	X	Y			H1	H2
1	2	3	4	5	6	7
5209.2	109079.54	117088.37	данные отсутствуют	данные отсутствуют		
5210.1	109078.52	117086.78	данные отсутствуют	данные отсутствуют		
5210.2	109078.12	117087.84	данные отсутствуют	данные отсутствуют		
5211.1	109078.58	117086.63	данные отсутствуют	данные отсутствуют		
5211.2	109078.52	117086.78	данные отсутствуют	данные отсутствуют		
5212.1	109078.58	117086.63	данные отсутствуют	данные отсутствуют		
5212.2	109080.12	117087.26	данные отсутствуют	данные отсутствуют		
5213.1	109136.04	116945.55	данные отсутствуют	данные отсутствуют		
5213.2	109078.58	117086.63	данные отсутствуют	данные отсутствуют		
5214.1	109136.13	116945.32	данные отсутствуют	данные отсутствуют		
5214.2	109136.04	116945.55	данные отсутствуют	данные отсутствуют		
5215.1	109142.36	116926.74	данные отсутствуют	данные отсутствуют		
5215.2	109136.13	116945.32	данные отсутствуют	данные отсутствуют		
5216.1	109142.9	116925.4	данные отсутствуют	данные отсутствуют		

Государственный регистратор		ФГИС ЕГРН
полное наименование должности	подпись	инициалы, фамилия

М.П.



**Описание местоположения объекта недвижимости**

<b>Сооружение</b>			
вид объекта недвижимости			
Лист № __ Раздела <b>5.1</b>	Всего листов раздела <b>5.1</b> : __	Всего разделов: __	Всего листов выписки: __
<b>26.04.2022 № 99/2022/463765396</b>			
Кадастровый номер:		<b>78:36:0000000:4659</b>	

Номер точки	Координаты, м		Радиус, м	Средняя квадратическая погрешность определения координат характерных точек контура, м	Глубина, высота, м	
	X	Y			H1	H2
1	2	3	4	5	6	7
5216.2	109142.36	116926.74	данные отсутствуют	данные отсутствуют		
5217.1	109143.24	116924.55	данные отсутствуют	данные отсутствуют		
5217.2	109142.9	116925.4	данные отсутствуют	данные отсутствуют		
5218.1	109143.71	116923.27	данные отсутствуют	данные отсутствуют		
5218.2	109143.24	116924.55	данные отсутствуют	данные отсутствуют		
5219.1	109156.67	116887.83	данные отсутствуют	данные отсутствуют		
5219.2	109143.71	116923.27	данные отсутствуют	данные отсутствуют		
5220.1	109157.18	116886.45	данные отсутствуют	данные отсутствуют		
5220.2	109156.67	116887.83	данные отсутствуют	данные отсутствуют		
5221.1	109157.7	116885.07	данные отсутствуют	данные отсутствуют		
5221.2	109157.18	116886.45	данные отсутствуют	данные отсутствуют		
5222.1	109188.99	116802.14	данные отсутствуют	данные отсутствуют		
5222.2	109157.7	116885.07	данные отсутствуют	данные отсутствуют		
5223.1	109196.49	116782.35	данные отсутствуют	данные отсутствуют		

Государственный регистратор		ФГИС ЕГРН
полное наименование должности	подпись	инициалы, фамилия

М.П.



**Описание местоположения объекта недвижимости**

<b>Сооружение</b>			
вид объекта недвижимости			
Лист № __ Раздела <b>5.1</b>	Всего листов раздела <b>5.1</b> : __	Всего разделов: __	Всего листов выписки: __
<b>26.04.2022 № 99/2022/463765396</b>			
Кадастровый номер:		<b>78:36:0000000:4659</b>	

Номер точки	Координаты, м		Радиус, м	Средняя квадратическая погрешность определения координат характерных точек контура, м	Глубина, высота, м	
	X	Y			H1	H2
1	2	3	4	5	6	7
5223.2	109188.99	116802.14	данные отсутствуют	данные отсутствуют		
5224.1	109196.95	116781.13	данные отсутствуют	данные отсутствуют		
5224.2	109196.49	116782.35	данные отсутствуют	данные отсутствуют		
5225.1	109196.95	116781.13	данные отсутствуют	данные отсутствуют		
5225.2	109197.98	116781.52	данные отсутствуют	данные отсутствуют		
5226.1	107151.89	117207.19	данные отсутствуют	данные отсутствуют		
5226.2	107162.87	117212.08	данные отсутствуют	данные отсутствуют		
5227.1	107274.35	117260.47	данные отсутствуют	данные отсутствуют		
5227.2	107273.75	117261.94	данные отсутствуют	данные отсутствуют		
5228.1	107279.1	117248.97	данные отсутствуют	данные отсутствуют		
5228.2	107274.35	117260.47	данные отсутствуют	данные отсутствуют		
5229.1	104910.97	114092.97	данные отсутствуют	данные отсутствуют		
5229.2	104910.7	114090.58	данные отсутствуют	данные отсутствуют		
5230.1	104911.49	114097.47	данные отсутствуют	данные отсутствуют		

Государственный регистратор		ФГИС ЕГРН
полное наименование должности	подпись	инициалы, фамилия

М.П.



**Описание местоположения объекта недвижимости**

<b>Сооружение</b>			
вид объекта недвижимости			
Лист № __ Раздела <b>5.1</b>	Всего листов раздела <b>5.1</b> : __	Всего разделов: __	Всего листов выписки: __
<b>26.04.2022 № 99/2022/463765396</b>			
Кадастровый номер:		<b>78:36:0000000:4659</b>	

Номер точки	Координаты, м		Радиус, м	Средняя квадратическая погрешность определения координат характерных точек контура, м	Глубина, высота, м	
	X	Y			H1	H2
1	2	3	4	5	6	7
5230.2	104910.97	114092.97	данные отсутствуют	данные отсутствуют		
5231.1	104913.52	114098.84	данные отсутствуют	данные отсутствуют		
5231.2	104911.49	114097.47	данные отсутствуют	данные отсутствуют		
5232.1	104913.61	114098.91	данные отсутствуют	данные отсутствуют		
5232.2	104913.52	114098.84	данные отсутствуют	данные отсутствуют		
5233.1	104911.73	114092.89	данные отсутствуют	данные отсутствуют		
5233.2	104911.46	114090.51	данные отсутствуют	данные отсутствуют		
5234.1	104912.2	114097.03	данные отсутствуют	данные отсутствуют		
5234.2	104911.73	114092.89	данные отсутствуют	данные отсутствуют		
5235.1	104914.01	114098.26	данные отсутствуют	данные отсутствуют		
5235.2	104912.2	114097.03	данные отсутствуют	данные отсутствуют		
5236.1	109748.89	111613.51	данные отсутствуют	данные отсутствуют		
5236.2	109748.04	111607	данные отсутствуют	данные отсутствуют		
5237.1	109743.73	111620.46	данные отсутствуют	данные отсутствуют		

Государственный регистратор		ФГИС ЕГРН
полное наименование должности	подпись	инициалы, фамилия

М.П.



**Описание местоположения объекта недвижимости**

<b>Сооружение</b>			
вид объекта недвижимости			
Лист № __ Раздела <b>5.1</b>	Всего листов раздела <b>5.1</b> : __	Всего разделов: __	Всего листов выписки: __
<b>26.04.2022 № 99/2022/463765396</b>			
Кадастровый номер:		<b>78:36:0000000:4659</b>	

Номер точки	Координаты, м		Радиус, м	Средняя квадратическая погрешность определения координат характерных точек контура, м	Глубина, высота, м	
	X	Y			H1	H2
1	2	3	4	5	6	7
5237.2	109748.89	111613.51	данные отсутствуют	данные отсутствуют		
5238.1	109743.21	111621.29	данные отсутствуют	данные отсутствуют		
5238.2	109743.73	111620.46	данные отсутствуют	данные отсутствуют		
5239.1	109842.88	111445.73	данные отсутствуют	данные отсутствуют		
5239.2	109844.4	111457.07	данные отсутствуют	данные отсутствуют		
5240.1	109853.93	111430.93	данные отсутствуют	данные отсутствуют		
5240.2	109842.88	111445.73	данные отсутствуют	данные отсутствуют		
5241.1	109849.48	111426.71	данные отсутствуют	данные отсутствуют		
5241.2	109853.93	111430.93	данные отсутствуют	данные отсутствуют		
5242.1	108058.88	116130.19	данные отсутствуют	данные отсутствуют		
5242.2	108012.57	116250.34	данные отсутствуют	данные отсутствуют		
5243.1	108060	116127.3	данные отсутствуют	данные отсутствуют		
5243.2	108058.88	116130.19	данные отсутствуют	данные отсутствуют		
5244.1	108059.52	116127.12	данные отсутствуют	данные отсутствуют		

Государственный регистратор		ФГИС ЕГРН
полное наименование должности	подпись	инициалы, фамилия

М.П.



**Описание местоположения объекта недвижимости**

<b>Сооружение</b>			
вид объекта недвижимости			
Лист № __ Раздела <b>5.1</b>	Всего листов раздела <b>5.1</b> : __	Всего разделов: __	Всего листов выписки: __
<b>26.04.2022 № 99/2022/463765396</b>			
Кадастровый номер:		<b>78:36:0000000:4659</b>	

Номер точки	Координаты, м		Радиус, м	Средняя квадратическая погрешность определения координат характерных точек контура, м	Глубина, высота, м	
	X	Y			H1	H2
1	2	3	4	5	6	7
5244.2	108060	116127.3	данные отсутствуют	данные отсутствуют		
5245.1	108058.93	116126.89	данные отсутствуют	данные отсутствуют		
5245.2	108059.52	116127.12	данные отсутствуют	данные отсутствуют		
5246.1	108057.76	116129.89	данные отсутствуют	данные отсутствуют		
5246.2	108058.93	116126.89	данные отсутствуют	данные отсутствуют		
5247.1	108011.2	116249.98	данные отсутствуют	данные отсутствуют		
5247.2	108057.76	116129.89	данные отсутствуют	данные отсутствуют		
5248.1	108008.76	116301.5	данные отсутствуют	данные отсутствуют		
5248.2	108011.2	116249.98	данные отсутствуют	данные отсутствуют		
5249.1	108007.55	116304.32	данные отсутствуют	данные отсутствуют		
5249.2	108008.76	116301.5	данные отсутствуют	данные отсутствуют		
5250.1	108006.98	116305.67	данные отсутствуют	данные отсутствуют		
5250.2	108007.55	116304.32	данные отсутствуют	данные отсутствуют		
5251.1	107520.33	113239.61	данные отсутствуют	данные отсутствуют		

Государственный регистратор		ФГИС ЕГРН
полное наименование должности	подпись	инициалы, фамилия

М.П.



**Описание местоположения объекта недвижимости**

<b>Сооружение</b>			
вид объекта недвижимости			
Лист № __ Раздела <b>5.1</b>	Всего листов раздела <b>5.1</b> : __	Всего разделов: __	Всего листов выписки: __
<b>26.04.2022 № 99/2022/463765396</b>			
Кадастровый номер:		<b>78:36:0000000:4659</b>	

Номер точки	Координаты, м		Радиус, м	Средняя квадратическая погрешность определения координат характерных точек контура, м	Глубина, высота, м	
	X	Y			H1	H2
1	2	3	4	5	6	7
5251.2	107521.12	113239.35	данные отсутствуют	данные отсутствуют		
5252.1	107508.69	113242.62	данные отсутствуют	данные отсутствуют		
5252.2	107509.46	113242.36	данные отсутствуют	данные отсутствуют		
5253.1	107541.58	113306.38	данные отсутствуют	данные отсутствуют		
5253.2	107541.71	113306.77	данные отсутствуют	данные отсутствуют		
5254.1	107520.33	113239.61	данные отсутствуют	данные отсутствуют		
5254.2	107541.58	113306.38	данные отсутствуют	данные отсутствуют		
5255.1	107519.74	113237.91	данные отсутствуют	данные отсутствуют		
5255.2	107520.33	113239.61	данные отсутствуют	данные отсутствуют		
5256.1	107508.17	113241.08	данные отсутствуют	данные отсутствуют		
5256.2	107509.02	113240.79	данные отсутствуют	данные отсутствуют		
5257.1	109914.58	111422.31	данные отсутствуют	данные отсутствуют		
5257.2	109874.39	111392.83	данные отсутствуют	данные отсутствуют		
5258.1	109942.59	111443.79	данные отсутствуют	данные отсутствуют		

Государственный регистратор		ФГИС ЕГРН
полное наименование должности	подпись	инициалы, фамилия

М.П.



**Описание местоположения объекта недвижимости**

<b>Сооружение</b>			
вид объекта недвижимости			
Лист № __ Раздела <b>5.1</b>	Всего листов раздела <b>5.1</b> : __	Всего разделов: __	Всего листов выписки: __
<b>26.04.2022 № 99/2022/463765396</b>			
Кадастровый номер:		<b>78:36:0000000:4659</b>	

Номер точки	Координаты, м		Радиус, м	Средняя квадратическая погрешность определения координат характерных точек контура, м	Глубина, высота, м	
	X	Y			H1	H2
1	2	3	4	5	6	7
5258.2	109914.58	111422.31	данные отсутствуют	данные отсутствуют		
5259.1	109914.89	111484.26	данные отсутствуют	данные отсутствуют		
5259.2	109942.59	111443.79	данные отсутствуют	данные отсутствуют		
5260.1	109916.34	111495.53	данные отсутствуют	данные отсутствуют		
5260.2	109914.89	111484.26	данные отсутствуют	данные отсутствуют		
5261.1	109935.96	111510.06	данные отсутствуют	данные отсутствуют		
5261.2	109916.34	111495.53	данные отсутствуют	данные отсутствуют		
5262.1	109935.2	111510.94	данные отсутствуют	данные отсутствуют		
5262.2	109935.96	111510.06	данные отсутствуют	данные отсутствуют		
5263.1	109877.23	111586.19	данные отсутствуют	данные отсутствуют		
5263.2	109935.2	111510.94	данные отсутствуют	данные отсутствуют		
5264.1	109809.9	111670.75	данные отсутствуют	данные отсутствуют		
5264.2	109877.23	111586.19	данные отсутствуют	данные отсутствуют		
5265.1	109743.21	111621.29	данные отсутствуют	данные отсутствуют		

Государственный регистратор		ФГИС ЕГРН
полное наименование должности	подпись	инициалы, фамилия

М.П.





**Описание местоположения объекта недвижимости**

<b>Сооружение</b>			
вид объекта недвижимости			
Лист № __ Раздела <b>5.1</b>	Всего листов раздела <b>5.1</b> : __	Всего разделов: __	Всего листов выписки: __
<b>26.04.2022 № 99/2022/463765396</b>			
Кадастровый номер:		<b>78:36:0000000:4659</b>	

Номер точки	Координаты, м		Радиус, м	Средняя квадратическая погрешность определения координат характерных точек контура, м	Глубина, высота, м	
	X	Y			H1	H2
1	2	3	4	5	6	7
5265.2	109809.9	111670.75	данные отсутствуют	данные отсутствуют		
5266.1	109715.42	111606.91	данные отсутствуют	данные отсутствуют		
5266.2	109728.2	111615.72	данные отсутствуют	данные отсутствуют		
5267.1	107508.69	113242.62	данные отсутствуют	данные отсутствуют		
5267.2	107508.17	113241.08	данные отсутствуют	данные отсутствуют		
5268.1	107531.34	113309.48	данные отсутствуют	данные отсутствуют		
5268.2	107508.69	113242.62	данные отсутствуют	данные отсутствуют		
5269.1	107531.47	113309.86	данные отсутствуют	данные отсутствуют		
5269.2	107531.34	113309.48	данные отсутствуют	данные отсутствуют		
5270.1	107025.66	114579.16	данные отсутствуют	данные отсутствуют		
5270.2	107030.7	114565.16	данные отсутствуют	данные отсутствуют		
5271.1	107025.41	114579.49	данные отсутствуют	данные отсутствуют		
5271.2	107025.66	114579.16	данные отсутствуют	данные отсутствуют		
5272.1	107034.96	114561.96	данные отсутствуют	данные отсутствуют		

Государственный регистратор		ФГИС ЕГРН
полное наименование должности	подпись	инициалы, фамилия

М.П.



**Описание местоположения объекта недвижимости**

<b>Сооружение</b>			
вид объекта недвижимости			
Лист № __ Раздела <b>5.1</b>	Всего листов раздела <b>5.1</b> : __	Всего разделов: __	Всего листов выписки: __
<b>26.04.2022 № 99/2022/463765396</b>			
Кадастровый номер:		<b>78:36:0000000:4659</b>	

Номер точки	Координаты, м		Радиус, м	Средняя квадратическая погрешность определения координат характерных точек контура, м	Глубина, высота, м	
	X	Y			H1	H2
1	2	3	4	5	6	7
5272.2	107040.68	114546.62	данные отсутствуют	данные отсутствуют		
5273.1	107034.87	114562.22	данные отсутствуют	данные отсутствуют		
5273.2	107034.96	114561.96	данные отсутствуют	данные отсутствуют		
5274.1	107034.63	114562.84	данные отсутствуют	данные отсутствуют		
5274.2	107034.87	114562.22	данные отсутствуют	данные отсутствуют		
5275.1	107030.7	114565.16	данные отсутствуют	данные отсутствуют		
5275.2	107034.63	114562.84	данные отсутствуют	данные отсутствуют		
5276.1	106129.46	114332.55	данные отсутствуют	данные отсутствуют		
5276.2	106126.97	114338.26	данные отсутствуют	данные отсутствуют		
5277.1	106129.53	114332.3	данные отсутствуют	данные отсутствуют		
5277.2	106129.46	114332.55	данные отсутствуют	данные отсутствуют		
5278.1	106126.74	114338.78	данные отсутствуют	данные отсутствуют		
5278.2	106111.31	114374.53	данные отсутствуют	данные отсутствуют		
5279.1	106126.97	114338.26	данные отсутствуют	данные отсутствуют		

Государственный регистратор		ФГИС ЕГРН
полное наименование должности	подпись	инициалы, фамилия

М.П.



**Описание местоположения объекта недвижимости**

<b>Сооружение</b>			
вид объекта недвижимости			
Лист № __ Раздела <b>5.1</b>	Всего листов раздела <b>5.1</b> : __	Всего разделов: __	Всего листов выписки: __
<b>26.04.2022 № 99/2022/463765396</b>			
Кадастровый номер:		<b>78:36:0000000:4659</b>	

Номер точки	Координаты, м		Радиус, м	Средняя квадратическая погрешность определения координат характерных точек контура, м	Глубина, высота, м	
	X	Y			H1	H2
1	2	3	4	5	6	7
5279.2	106126.74	114338.78	данные отсутствуют	данные отсутствуют		
5280.1	107203.42	116230.68	данные отсутствуют	данные отсутствуют		
5280.2	107203.07	116231.48	данные отсутствуют	данные отсутствуют		
5281.1	112144.88	110240.72	данные отсутствуют	данные отсутствуют		
5281.2	112142.3	110241.95	данные отсутствуют	данные отсутствуют		
5282.1	112145.82	110240.32	данные отсутствуют	данные отсутствуют		
5282.2	112144.88	110240.72	данные отсутствуют	данные отсутствуют		
5283.1	108806.67	113616.95	данные отсутствуют	данные отсутствуют		
5283.2	108807.33	113617.76	данные отсутствуют	данные отсутствуют		
5284.1	108800.98	113614.57	данные отсутствуют	данные отсутствуют		
5284.2	108806.67	113616.95	данные отсутствуют	данные отсутствуют		
5285.1	108800.01	113614.12	данные отсутствуют	данные отсутствуют		
5285.2	108800.98	113614.57	данные отсутствуют	данные отсутствуют		
5286.1	105382.62	114635.74	данные отсутствуют	данные отсутствуют		

Государственный регистратор		ФГИС ЕГРН
полное наименование должности	подпись	инициалы, фамилия

М.П.



**Описание местоположения объекта недвижимости**

<b>Сооружение</b>			
вид объекта недвижимости			
Лист № __ Раздела <b>5.1</b>	Всего листов раздела <b>5.1</b> : __	Всего разделов: __	Всего листов выписки: __
<b>26.04.2022 № 99/2022/463765396</b>			
Кадастровый номер:		<b>78:36:0000000:4659</b>	

Номер точки	Координаты, м		Радиус, м	Средняя квадратическая погрешность определения координат характерных точек контура, м	Глубина, высота, м	
	X	Y			H1	H2
1	2	3	4	5	6	7
5286.2	105383.12	114640.79	данные отсутствуют	данные отсутствуют		
5287.1	105382.57	114635.26	данные отсутствуют	данные отсутствуют		
5287.2	105382.62	114635.74	данные отсутствуют	данные отсутствуют		
5288.1	105382.06	114635.3	данные отсутствуют	данные отсутствуют		
5288.2	105382.57	114635.26	данные отсутствуют	данные отсутствуют		
5289.1	105350.8	114638.52	данные отсутствуют	данные отсутствуют		
5289.2	105382.06	114635.3	данные отсутствуют	данные отсутствуют		
5290.1	105350.41	114638.56	данные отсутствуют	данные отсутствуют		
5290.2	105350.8	114638.52	данные отсутствуют	данные отсутствуют		
5291.1	105329.29	114640.76	данные отсутствуют	данные отсутствуют		
5291.2	105350.41	114638.56	данные отсутствуют	данные отсутствуют		
5292.1	105328.88	114640.8	данные отсутствуют	данные отсутствуют		
5292.2	105329.29	114640.76	данные отсутствуют	данные отсутствуют		
5293.1	105384.44	114634.19	данные отсутствуют	данные отсутствуют		

Государственный регистратор		ФГИС ЕГРН
полное наименование должности	подпись	инициалы, фамилия

М.П.



**Описание местоположения объекта недвижимости**

<b>Сооружение</b>			
вид объекта недвижимости			
Лист № __ Раздела <b>5.1</b>	Всего листов раздела <b>5.1</b> : __	Всего разделов: __	Всего листов выписки: __
<b>26.04.2022 № 99/2022/463765396</b>			
Кадастровый номер:		<b>78:36:0000000:4659</b>	

Номер точки	Координаты, м		Радиус, м	Средняя квадратическая погрешность определения координат характерных точек контура, м	Глубина, высота, м	
	X	Y			H1	H2
1	2	3	4	5	6	7
5293.2	105384.92	114640.61	данные отсутствуют	данные отсутствуют		
5294.1	105384.41	114633.65	данные отсутствуют	данные отсутствуют		
5294.2	105384.44	114634.19	данные отсутствуют	данные отсутствуют		
5295.1	105383.85	114633.71	данные отсутствуют	данные отсутствуют		
5295.2	105384.41	114633.65	данные отсутствуют	данные отсутствуют		
5296.1	105350.64	114636.54	данные отсутствуют	данные отсутствуют		
5296.2	105383.85	114633.71	данные отсутствуют	данные отсутствуют		
5297.1	105350.27	114636.57	данные отсутствуют	данные отсутствуют		
5297.2	105350.64	114636.54	данные отсутствуют	данные отсутствуют		
5298.1	105329.02	114638.5	данные отсутствуют	данные отсутствуют		
5298.2	105350.27	114636.57	данные отсутствуют	данные отсутствуют		
5299.1	105328.62	114638.53	данные отсутствуют	данные отсутствуют		
5299.2	105329.02	114638.5	данные отсутствуют	данные отсутствуют		
5300.1	105328.3	114640.92	данные отсутствуют	данные отсутствуют		

Государственный регистратор		ФГИС ЕГРН
полное наименование должности	подпись	инициалы, фамилия

М.П.



**Описание местоположения объекта недвижимости**

<b>Сооружение</b>			
вид объекта недвижимости			
Лист № __ Раздела <b>5.1</b>	Всего листов раздела <b>5.1</b> : __	Всего разделов: __	Всего листов выписки: __
<b>26.04.2022 № 99/2022/463765396</b>			
Кадастровый номер:		<b>78:36:0000000:4659</b>	

Номер точки	Координаты, м		Радиус, м	Средняя квадратическая погрешность определения координат характерных точек контура, м	Глубина, высота, м	
	X	Y			H1	H2
1	2	3	4	5	6	7
5300.2	105328.88	114640.8	данные отсутствуют	данные отсутствуют		
5301.1	105328	114638.59	данные отсутствуют	данные отсутствуют		
5301.2	105328.62	114638.53	данные отсутствуют	данные отсутствуют		
5302.1	111215.11	112663	данные отсутствуют	данные отсутствуют		
5302.2	111214.75	112662.69	данные отсутствуют	данные отсутствуют		
5303.1	111220.7	112550.84	данные отсутствуют	данные отсутствуют		
5303.2	111221.1	112550.55	данные отсутствуют	данные отсутствуют		
5304.1	111216.33	112662.05	данные отсутствуют	данные отсутствуют		
5304.2	111218.56	112663.94	данные отсутствуют	данные отсутствуют		
5305.1	111216.05	112661.81	данные отсутствуют	данные отсутствуют		
5305.2	111216.33	112662.05	данные отсутствуют	данные отсутствуют		
5306.1	111215.11	112663	данные отсутствуют	данные отсутствуют		
5306.2	111214.4	112663.83	данные отсутствуют	данные отсутствуют		
5307.1	111261.78	112607.01	данные отсутствуют	данные отсутствуют		

Государственный регистратор		ФГИС ЕГРН
полное наименование должности	подпись	инициалы, фамилия

М.П.



**Описание местоположения объекта недвижимости**

<b>Сооружение</b>			
вид объекта недвижимости			
Лист № __ Раздела <b>5.1</b>	Всего листов раздела <b>5.1</b> : __	Всего разделов: __	Всего листов выписки: __
<b>26.04.2022 № 99/2022/463765396</b>			
Кадастровый номер:		<b>78:36:0000000:4659</b>	

Номер точки	Координаты, м		Радиус, м	Средняя квадратическая погрешность определения координат характерных точек контура, м	Глубина, высота, м	
	X	Y			H1	H2
1	2	3	4	5	6	7
5307.2	111216.05	112661.81	данные отсутствуют	данные отсутствуют		
5308.1	111220.7	112550.84	данные отсутствуют	данные отсутствуют		
5308.2	111261.78	112607.01	данные отсутствуют	данные отсутствуют		
5309.1	111165.26	112474.75	данные отсутствуют	данные отсутствуют		
5309.2	111220.7	112550.84	данные отсутствуют	данные отсутствуют		
5310.1	111157.86	112474.76	данные отсутствуют	данные отсутствуют		
5310.2	111165.26	112474.75	данные отсутствуют	данные отсутствуют		
5311.1	111144.39	112458.99	данные отсутствуют	данные отсутствуют		
5311.2	111157.86	112474.76	данные отсутствуют	данные отсутствуют		
5312.1	111148.36	112448.7	данные отсутствуют	данные отсутствуют		
5312.2	111144.39	112458.99	данные отсутствуют	данные отсутствуют		
5313.1	112148.1	110239.11	данные отсутствуют	данные отсутствуют		
5313.2	112150.05	110238.44	данные отсутствуют	данные отсутствуют		
5314.1	112147.36	110239.46	данные отсутствуют	данные отсутствуют		

Государственный регистратор		ФГИС ЕГРН
полное наименование должности	подпись	инициалы, фамилия

М.П.



**Описание местоположения объекта недвижимости**

<b>Сооружение</b>			
вид объекта недвижимости			
Лист № __ Раздела <b>5.1</b>	Всего листов раздела <b>5.1</b> : __	Всего разделов: __	Всего листов выписки: __
<b>26.04.2022 № 99/2022/463765396</b>			
Кадастровый номер:		<b>78:36:0000000:4659</b>	

Номер точки	Координаты, м		Радиус, м	Средняя квадратическая погрешность определения координат характерных точек контура, м	Глубина, высота, м	
	X	Y			H1	H2
1	2	3	4	5	6	7
5314.2	112148.1	110239.11	данные отсутствуют	данные отсутствуют		
5315.1	112146.08	110240.93	данные отсутствуют	данные отсутствуют		
5315.2	112154.66	110255.33	данные отсутствуют	данные отсутствуют		
5316.1	112145.82	110240.32	данные отсутствуют	данные отсутствуют		
5316.2	112146.08	110240.93	данные отсутствуют	данные отсутствуют		
5317.1	112145.44	110239.38	данные отсутствуют	данные отсутствуют		
5317.2	112145.82	110240.32	данные отсутствуют	данные отсутствуют		
5318.1	112129.09	110197.33	данные отсутствуют	данные отсутствуют		
5318.2	112145.44	110239.38	данные отсутствуют	данные отсутствуют		
5319.1	112113.43	110159.11	данные отсутствуют	данные отсутствуют		
5319.2	112129.09	110197.33	данные отсутствуют	данные отсутствуют		
5320.1	112105.89	110103.15	данные отсутствуют	данные отсутствуют		
5320.2	112113.43	110159.11	данные отсутствуют	данные отсутствуют		
5321.1	112073.06	110038.74	данные отсутствуют	данные отсутствуют		

Государственный регистратор		ФГИС ЕГРН
полное наименование должности	подпись	инициалы, фамилия

М.П.





**Описание местоположения объекта недвижимости**

<b>Сооружение</b>			
вид объекта недвижимости			
Лист № __ Раздела <b>5.1</b>	Всего листов раздела <b>5.1</b> : __	Всего разделов: __	Всего листов выписки: __
<b>26.04.2022 № 99/2022/463765396</b>			
Кадастровый номер:		<b>78:36:0000000:4659</b>	

Номер точки	Координаты, м		Радиус, м	Средняя квадратическая погрешность определения координат характерных точек контура, м	Глубина, высота, м	
	X	Y			H1	H2
1	2	3	4	5	6	7
5321.2	112105.89	110103.15	данные отсутствуют	данные отсутствуют		
5322.1	111968.56	110022.58	данные отсутствуют	данные отсутствуют		
5322.2	111969.77	110024.74	данные отсутствуют	данные отсутствуют		
5323.1	111968.41	110022.31	данные отсутствуют	данные отсутствуют		
5323.2	111968.56	110022.58	данные отсутствуют	данные отсутствуют		
5324.1	112155.81	110254.6	данные отсутствуют	данные отсутствуют		
5324.2	112163.93	110274.59	данные отсутствуют	данные отсутствуют		
5325.1	112155.17	110255	данные отсутствуют	данные отсутствуют		
5325.2	112154.66	110255.33	данные отсутствуют	данные отсутствуют		
5326.1	112155.81	110254.6	данные отсутствуют	данные отсутствуют		
5326.2	112155.17	110255	данные отсутствуют	данные отсутствуют		
5327.1	112147.72	110240.22	данные отсутствуют	данные отсутствуют		
5327.2	112155.81	110254.6	данные отсутствуют	данные отсутствуют		
5328.1	112147.36	110239.46	данные отсутствуют	данные отсутствуют		

Государственный регистратор		ФГИС ЕГРН
полное наименование должности	подпись	инициалы, фамилия

М.П.



**Описание местоположения объекта недвижимости**

<b>Сооружение</b>			
вид объекта недвижимости			
Лист № __ Раздела <b>5.1</b>	Всего листов раздела <b>5.1</b> : __	Всего разделов: __	Всего листов выписки: __
<b>26.04.2022 № 99/2022/463765396</b>			
Кадастровый номер:		<b>78:36:0000000:4659</b>	

Номер точки	Координаты, м		Радиус, м	Средняя квадратическая погрешность определения координат характерных точек контура, м	Глубина, высота, м	
	X	Y			H1	H2
1	2	3	4	5	6	7
5328.2	112147.72	110240.22	данные отсутствуют	данные отсутствуют		
5329.1	112146.94	110238.56	данные отсутствуют	данные отсутствуют		
5329.2	112147.36	110239.46	данные отсутствуют	данные отсутствуют		
5330.1	112130.28	110196.86	данные отсутствуют	данные отсутствуют		
5330.2	112146.94	110238.56	данные отсутствуют	данные отсутствуют		
5331.1	112114.82	110158.56	данные отсутствуют	данные отсутствуют		
5331.2	112130.28	110196.86	данные отсутствуют	данные отсутствуют		
5332.1	112107.31	110102.66	данные отсутствуют	данные отсутствуют		
5332.2	112114.82	110158.56	данные отсутствуют	данные отсутствуют		
5333.1	112073.45	110036.4	данные отсутствуют	данные отсутствуют		
5333.2	112107.31	110102.66	данные отсутствуют	данные отсутствуют		
5334.1	111964.86	110017.64	данные отсутствуют	данные отсутствуют		
5334.2	111965.58	110018.96	данные отсутствуют	данные отсутствуют		
5335.1	111964.72	110017.37	данные отсутствуют	данные отсутствуют		

Государственный регистратор		ФГИС ЕГРН
полное наименование должности	подпись	инициалы, фамилия

М.П.



**Описание местоположения объекта недвижимости**

<b>Сооружение</b>			
вид объекта недвижимости			
Лист № __ Раздела <b>5.1</b>	Всего листов раздела <b>5.1</b> : __	Всего разделов: __	Всего листов выписки: __
<b>26.04.2022 № 99/2022/463765396</b>			
Кадастровый номер:		<b>78:36:0000000:4659</b>	

Номер точки	Координаты, м		Радиус, м	Средняя квадратическая погрешность определения координат характерных точек контура, м	Глубина, высота, м	
	X	Y			H1	H2
1	2	3	4	5	6	7
5335.2	111964.86	110017.64	данные отсутствуют	данные отсутствуют		
5336.1	110614.84	115984.14	данные отсутствуют	данные отсутствуют		
5336.2	110613.48	115987.2	данные отсутствуют	данные отсутствуют		
5337.1	110609.63	115981.93	данные отсутствуют	данные отсутствуют		
5337.2	110614.84	115984.14	данные отсутствуют	данные отсутствуют		
5338.1	110610.22	115980.73	данные отсутствуют	данные отсутствуют		
5338.2	110609.63	115981.93	данные отсутствуют	данные отсутствуют		
5339.1	110610.91	115981.04	данные отсутствуют	данные отсутствуют		
5339.2	110615.72	115982.96	данные отсутствуют	данные отсутствуют		
5340.1	110610.22	115980.73	данные отсутствуют	данные отсутствуют		
5340.2	110610.91	115981.04	данные отсутствуют	данные отсутствуют		
5341.1	110611.02	115979.11	данные отсутствуют	данные отсутствуют		
5341.2	110610.22	115980.73	данные отсутствуют	данные отсутствуют		
5342.1	110611.34	115978.46	данные отсутствуют	данные отсутствуют		

Государственный регистратор		ФГИС ЕГРН
полное наименование должности	подпись	инициалы, фамилия

М.П.



**Описание местоположения объекта недвижимости**

<b>Сооружение</b>			
вид объекта недвижимости			
Лист № __ Раздела <b>5.1</b>	Всего листов раздела <b>5.1</b> : __	Всего разделов: __	Всего листов выписки: __
<b>26.04.2022 № 99/2022/463765396</b>			
Кадастровый номер:		<b>78:36:0000000:4659</b>	

Номер точки	Координаты, м		Радиус, м	Средняя квадратическая погрешность определения координат характерных точек контура, м	Глубина, высота, м	
	X	Y			H1	H2
1	2	3	4	5	6	7
5342.2	110611.02	115979.11	данные отсутствуют	данные отсутствуют		
5343.1	110606.87	115976.51	данные отсутствуют	данные отсутствуют		
5343.2	110611.34	115978.46	данные отсутствуют	данные отсутствуют		
5344.1	110605.12	115975.73	данные отсутствуют	данные отсутствуют		
5344.2	110606.87	115976.51	данные отсутствуют	данные отсутствуют		
5345.1	110617.1	115974.23	данные отсутствуют	данные отсутствуют		
5345.2	110617.39	115974.18	данные отсутствуют	данные отсутствуют		
5346.1	110614.03	115976.12	данные отсутствуют	данные отсутствуют		
5346.2	110617.1	115974.23	данные отсутствуют	данные отсутствуют		
5347.1	110606.27	115972.89	данные отсутствуют	данные отсутствуют		
5347.2	110614.03	115976.12	данные отсутствуют	данные отсутствуют		
5348.1	110605.63	115974.5	данные отсутствуют	данные отсутствуют		
5348.2	110606.27	115972.89	данные отсутствуют	данные отсутствуют		
5349.1	110605.12	115975.73	данные отсутствуют	данные отсутствуют		

Государственный регистратор		ФГИС ЕГРН
полное наименование должности	подпись	инициалы, фамилия

М.П.



**Описание местоположения объекта недвижимости**

<b>Сооружение</b>			
вид объекта недвижимости			
Лист № __ Раздела <b>5.1</b>	Всего листов раздела <b>5.1</b> : __	Всего разделов: __	Всего листов выписки: __
<b>26.04.2022 № 99/2022/463765396</b>			
Кадастровый номер:		<b>78:36:0000000:4659</b>	

Номер точки	Координаты, м		Радиус, м	Средняя квадратическая погрешность определения координат характерных точек контура, м	Глубина, высота, м	
	X	Y			H1	H2
1	2	3	4	5	6	7
5349.2	110605.63	115974.5	данные отсутствуют	данные отсутствуют		
5350.1	110591.97	115969.88	данные отсутствуют	данные отсутствуют		
5350.2	110605.12	115975.73	данные отсутствуют	данные отсутствуют		
5351.1	110584.66	115966.62	данные отсутствуют	данные отсутствуют		
5351.2	110591.97	115969.88	данные отсутствуют	данные отсутствуют		
5352.1	109693.12	115614.92	данные отсутствуют	данные отсутствуют		
5352.2	109675.51	115607.44	данные отсутствуют	данные отсутствуют		
5353.1	109884.62	115691.93	данные отсутствуют	данные отсутствуют		
5353.2	109693.12	115614.92	данные отсутствуют	данные отсутствуют		
5354.1	110081.84	115768.92	данные отсутствуют	данные отсутствуют		
5354.2	109884.62	115691.93	данные отсутствуют	данные отсутствуют		
5355.1	110088.55	115771.69	данные отсутствуют	данные отсутствуют		
5355.2	110081.84	115768.92	данные отсутствуют	данные отсутствуют		
5356.1	110173.72	115806.9	данные отсутствуют	данные отсутствуют		

Государственный регистратор		ФГИС ЕГРН
полное наименование должности	подпись	инициалы, фамилия

М.П.



**Описание местоположения объекта недвижимости**

<b>Сооружение</b>			
вид объекта недвижимости			
Лист № __ Раздела <b>5.1</b>	Всего листов раздела <b>5.1</b> : __	Всего разделов: __	Всего листов выписки: __
<b>26.04.2022 № 99/2022/463765396</b>			
Кадастровый номер:		<b>78:36:0000000:4659</b>	

Номер точки	Координаты, м		Радиус, м	Средняя квадратическая погрешность определения координат характерных точек контура, м	Глубина, высота, м	
	X	Y			H1	H2
1	2	3	4	5	6	7
5356.2	110088.55	115771.69	данные отсутствуют	данные отсутствуют		
5357.1	110414.32	115902.72	данные отсутствуют	данные отсутствуют		
5357.2	110173.72	115806.9	данные отсутствуют	данные отсутствуют		
5358.1	110563.25	115961.75	данные отсутствуют	данные отсутствуют		
5358.2	110414.32	115902.72	данные отсутствуют	данные отсутствуют		
5359.1	110570.05	115964.47	данные отсутствуют	данные отсутствуют		
5359.2	110563.25	115961.75	данные отсутствуют	данные отсутствуют		
5360.1	110565.61	115972.43	данные отсутствуют	данные отсутствуют		
5360.2	110565.04	115973.78	данные отсутствуют	данные отсутствуют		
5361.1	110567	115971.86	данные отсутствуют	данные отсутствуют		
5361.2	110565.61	115972.43	данные отсутствуют	данные отсутствуют		
5362.1	110569.83	115965.02	данные отсутствуют	данные отсутствуют		
5362.2	110567	115971.86	данные отсутствуют	данные отсутствуют		
5363.1	110570.05	115964.47	данные отсутствуют	данные отсутствуют		

Государственный регистратор		ФГИС ЕГРН
полное наименование должности	подпись	инициалы, фамилия

М.П.



**Описание местоположения объекта недвижимости**

<b>Сооружение</b>			
вид объекта недвижимости			
Лист № __ Раздела <b>5.1</b>	Всего листов раздела <b>5.1</b> : __	Всего разделов: __	Всего листов выписки: __
<b>26.04.2022 № 99/2022/463765396</b>			
Кадастровый номер:		<b>78:36:0000000:4659</b>	

Номер точки	Координаты, м		Радиус, м	Средняя квадратическая погрешность определения координат характерных точек контура, м	Глубина, высота, м	
	X	Y			H1	H2
1	2	3	4	5	6	7
5363.2	110569.83	115965.02	данные отсутствуют	данные отсутствуют		
5364.1	110584.41	115967.17	данные отсутствуют	данные отсутствуют		
5364.2	110583.34	115969.39	данные отсутствуют	данные отсутствуют		
5365.1	110584.66	115966.62	данные отсутствуют	данные отсутствуют		
5365.2	110584.41	115967.17	данные отсутствуют	данные отсутствуют		
5366.1	110567.65	115959.15	данные отсутствуют	данные отсутствуют		
5366.2	110584.66	115966.62	данные отсутствуют	данные отсутствуют		
5367.1	110567.38	115961.76	данные отсутствуют	данные отсутствуют		
5367.2	110564.28	115969.65	данные отсутствуют	данные отсутствуют		
5368.1	110566.95	115960.86	данные отсутствуют	данные отсутствуют		
5368.2	110567.38	115961.76	данные отсутствуют	данные отсутствуют		
5369.1	110567.6	115959.28	данные отсутствуют	данные отсутствуют		
5369.2	110566.95	115960.86	данные отсутствуют	данные отсутствуют		
5370.1	110567.65	115959.15	данные отсутствуют	данные отсутствуют		

Государственный регистратор		ФГИС ЕГРН
полное наименование должности	подпись	инициалы, фамилия

М.П.



**Описание местоположения объекта недвижимости**

<b>Сооружение</b>			
вид объекта недвижимости			
Лист № __ Раздела <b>5.1</b>	Всего листов раздела <b>5.1</b> : __	Всего разделов: __	Всего листов выписки: __
<b>26.04.2022 № 99/2022/463765396</b>			
Кадастровый номер:		<b>78:36:0000000:4659</b>	

Номер точки	Координаты, м		Радиус, м	Средняя квадратическая погрешность определения координат характерных точек контура, м	Глубина, высота, м	
	X	Y			H1	H2
1	2	3	4	5	6	7
5370.2	110567.6	115959.28	данные отсутствуют	данные отсутствуют		
5371.1	110566.22	115958.52	данные отсутствуют	данные отсутствуют		
5371.2	110567.65	115959.15	данные отсутствуют	данные отсутствуют		
5372.1	110348.89	115869.72	данные отсутствуют	данные отсутствуют		
5372.2	110566.22	115958.52	данные отсутствуют	данные отсутствуют		
5373.1	110348.89	115869.72	данные отсутствуют	данные отсутствуют		
5373.2	110349.05	115869.3	данные отсутствуют	данные отсутствуют		
5374.1	110139.08	115786.14	данные отсутствуют	данные отсутствуют		
5374.2	110348.89	115869.72	данные отсутствуют	данные отсутствуют		
5375.1	110123.15	115780.28	данные отсутствуют	данные отсутствуют		
5375.2	110139.08	115786.14	данные отсутствуют	данные отсутствуют		
5376.1	110094.72	115768.42	данные отсутствуют	данные отсутствуют		
5376.2	110123.15	115780.28	данные отсутствуют	данные отсутствуют		
5377.1	110094.72	115768.42	данные отсутствуют	данные отсутствуют		

Государственный регистратор		ФГИС ЕГРН
полное наименование должности	подпись	инициалы, фамилия

М.П.





**Описание местоположения объекта недвижимости**

<b>Сооружение</b>			
вид объекта недвижимости			
Лист № __ Раздела <b>5.1</b>	Всего листов раздела <b>5.1</b> : __	Всего разделов: __	Всего листов выписки: __
<b>26.04.2022 № 99/2022/463765396</b>			
Кадастровый номер:		<b>78:36:0000000:4659</b>	

Номер точки	Координаты, м		Радиус, м	Средняя квадратическая погрешность определения координат характерных точек контура, м	Глубина, высота, м	
	X	Y			H1	H2
1	2	3	4	5	6	7
5377.2	110094.93	115767.86	данные отсутствуют	данные отсутствуют		
5378.1	110081.37	115762.83	данные отсутствуют	данные отсутствуют		
5378.2	110094.72	115768.42	данные отсутствуют	данные отсутствуют		
5379.1	110077.97	115761.5	данные отсутствуют	данные отсутствуют		
5379.2	110081.37	115762.83	данные отсутствуют	данные отсутствуют		
5380.1	110084.52	115773.86	данные отсутствуют	данные отсутствуют		
5380.2	110084.03	115775.58	данные отсутствуют	данные отсутствуют		
5381.1	110088.35	115772.26	данные отсутствуют	данные отсутствуют		
5381.2	110088.55	115771.69	данные отсутствуют	данные отсутствуют		
5382.1	110087.34	115775.08	данные отсутствуют	данные отсутствуют		
5382.2	110088.35	115772.26	данные отсутствуют	данные отсутствуют		
5383.1	110084.52	115773.86	данные отсутствуют	данные отсутствуют		
5383.2	110087.34	115775.08	данные отсутствуют	данные отсутствуют		
5384.1	110074.55	115769.92	данные отсутствуют	данные отсутствуют		

Государственный регистратор		ФГИС ЕГРН
полное наименование должности	подпись	инициалы, фамилия

М.П.



**Описание местоположения объекта недвижимости**

<b>Сооружение</b>			
вид объекта недвижимости			
Лист № __ Раздела <b>5.1</b>	Всего листов раздела <b>5.1</b> : __	Всего разделов: __	Всего листов выписки: __
<b>26.04.2022 № 99/2022/463765396</b>			
Кадастровый номер:		<b>78:36:0000000:4659</b>	

Номер точки	Координаты, м		Радиус, м	Средняя квадратическая погрешность определения координат характерных точек контура, м	Глубина, высота, м	
	X	Y			H1	H2
1	2	3	4	5	6	7
5384.2	110084.52	115773.86	данные отсутствуют	данные отсутствуют		
5385.1	110077.69	115762.21	данные отсутствуют	данные отсутствуют		
5385.2	110074.55	115769.92	данные отсутствуют	данные отсутствуют		
5386.1	110077.97	115761.5	данные отсутствуют	данные отсутствуют		
5386.2	110077.69	115762.21	данные отсутствуют	данные отсутствуют		
5387.1	110071.97	115759.59	данные отсутствуют	данные отсутствуют		
5387.2	110077.97	115761.5	данные отсутствуют	данные отсутствуют		
5388.1	110065.55	115757.56	данные отсутствуют	данные отсутствуют		
5388.2	110071.97	115759.59	данные отсутствуют	данные отсутствуют		
5389.1	109895.23	115688.21	данные отсутствуют	данные отсутствуют		
5389.2	110065.55	115757.56	данные отсутствуют	данные отсутствуют		
5390.1	109895.03	115685.97	данные отсутствуют	данные отсутствуют		
5390.2	109895.59	115684.27	данные отсутствуют	данные отсутствуют		
5391.1	109895.61	115687.21	данные отсутствуют	данные отсутствуют		

Государственный регистратор		ФГИС ЕГРН
полное наименование должности	подпись	инициалы, фамилия

М.П.



**Описание местоположения объекта недвижимости**

<b>Сооружение</b>			
вид объекта недвижимости			
Лист № __ Раздела <b>5.1</b>	Всего листов раздела <b>5.1</b> : __	Всего разделов: __	Всего листов выписки: __
<b>26.04.2022 № 99/2022/463765396</b>			
Кадастровый номер:		<b>78:36:0000000:4659</b>	

Номер точки	Координаты, м		Радиус, м	Средняя квадратическая погрешность определения координат характерных точек контура, м	Глубина, высота, м	
	X	Y			H1	H2
1	2	3	4	5	6	7
5391.2	109895.03	115685.97	данные отсутствуют	данные отсутствуют		
5392.1	109895.39	115687.79	данные отсутствуют	данные отсутствуют		
5392.2	109895.61	115687.21	данные отсутствуют	данные отсутствуют		
5393.1	109895.23	115688.21	данные отсутствуют	данные отсутствуют		
5393.2	109895.39	115687.79	данные отсутствуют	данные отсутствуют		
5394.1	109882.2	115683.34	данные отсутствуют	данные отсутствуют		
5394.2	109895.23	115688.21	данные отсутствуют	данные отсутствуют		
5395.1	108604.72	114098.77	данные отсутствуют	данные отсутствуют		
5395.2	108532.8	114279.04	данные отсутствуют	данные отсутствуют		
5396.1	108604.93	114098.31	данные отсутствуют	данные отсутствуют		
5396.2	108604.72	114098.77	данные отсутствуют	данные отсутствуют		
5397.1	108905.15	113339.14	данные отсутствуют	данные отсутствуют		
5397.2	108872.23	113429.42	данные отсутствуют	данные отсутствуют		
5398.1	108934.41	113259.48	данные отсутствуют	данные отсутствуют		

Государственный регистратор		ФГИС ЕГРН
полное наименование должности	подпись	инициалы, фамилия

М.П.



**Описание местоположения объекта недвижимости**

<b>Сооружение</b>			
вид объекта недвижимости			
Лист № __ Раздела <b>5.1</b>	Всего листов раздела <b>5.1</b> : __	Всего разделов: __	Всего листов выписки: __
<b>26.04.2022 № 99/2022/463765396</b>			
Кадастровый номер:		<b>78:36:0000000:4659</b>	

Номер точки	Координаты, м		Радиус, м	Средняя квадратическая погрешность определения координат характерных точек контура, м	Глубина, высота, м	
	X	Y			H1	H2
1	2	3	4	5	6	7
5398.2	108905.15	113339.14	данные отсутствуют	данные отсутствуют		
5399.1	108960.04	113081.66	данные отсутствуют	данные отсутствуют		
5399.2	108959.87	113160.76	данные отсутствуют	данные отсутствуют		
5400.1	108853.66	112798.59	данные отсутствуют	данные отсутствуют		
5400.2	108846.86	112803.79	данные отсутствуют	данные отсутствуют		
5401.1	108854.81	112797.73	данные отсутствуют	данные отсутствуют		
5401.2	108853.66	112798.59	данные отсутствуют	данные отсутствуют		
5402.1	108788.27	115244.18	данные отсутствуют	данные отсутствуют		
5402.2	108796.32	115247.16	данные отсутствуют	данные отсутствуют		
5403.1	108752.16	115231.26	данные отсутствуют	данные отсутствуют		
5403.2	108788.27	115244.18	данные отсутствуют	данные отсутствуют		
5404.1	110613.08	115979.21	данные отсутствуют	данные отсутствуют		
5404.2	110613.54	115979.41	данные отсутствуют	данные отсутствуют		
5405.1	110611.34	115978.46	данные отсутствуют	данные отсутствуют		

Государственный регистратор		ФГИС ЕГРН
полное наименование должности	подпись	инициалы, фамилия

М.П.



**Описание местоположения объекта недвижимости**

<b>Сооружение</b>			
вид объекта недвижимости			
Лист № __ Раздела <b>5.1</b>	Всего листов раздела <b>5.1</b> : __	Всего разделов: __	Всего листов выписки: __
<b>26.04.2022 № 99/2022/463765396</b>			
Кадастровый номер:		<b>78:36:0000000:4659</b>	

Номер точки	Координаты, м		Радиус, м	Средняя квадратическая погрешность определения координат характерных точек контура, м	Глубина, высота, м	
	X	Y			H1	H2
1	2	3	4	5	6	7
5405.2	110613.08	115979.21	данные отсутствуют	данные отсутствуют		
5406.1	107203.07	116231.48	данные отсутствуют	данные отсутствуют		
5406.2	107193.58	116250.96	данные отсутствуют	данные отсутствуют		
5407.1	107211.32	116257.96	данные отсутствуют	данные отсутствуют		
5407.2	107211.06	116258.6	данные отсутствуют	данные отсутствуют		
5408.1	105204.78	115672.4	данные отсутствуют	данные отсутствуют		
5408.2	105206.85	115674.81	данные отсутствуют	данные отсутствуют		
5409.1	105199.75	115666.81	данные отсутствуют	данные отсутствуют		
5409.2	105204.78	115672.4	данные отсутствуют	данные отсутствуют		
5410.1	105198.8	115719.19	данные отсутствуют	данные отсутствуют		
5410.2	105201.1	115717	данные отсутствуют	данные отсутствуют		
5411.1	105201.95	115721.68	данные отсутствуют	данные отсутствуют		
5411.2	105204.19	115719.63	данные отсутствуют	данные отсутствуют		
5412.1	109353.42	115484.29	данные отсутствуют	данные отсутствуют		

Государственный регистратор		ФГИС ЕГРН
полное наименование должности	подпись	инициалы, фамилия

М.П.



**Описание местоположения объекта недвижимости**

<b>Сооружение</b>			
вид объекта недвижимости			
Лист № __ Раздела <b>5.1</b>	Всего листов раздела <b>5.1</b> : __	Всего разделов: __	Всего листов выписки: __
<b>26.04.2022 № 99/2022/463765396</b>			
Кадастровый номер:		<b>78:36:0000000:4659</b>	

Номер точки	Координаты, м		Радиус, м	Средняя квадратическая погрешность определения координат характерных точек контура, м	Глубина, высота, м	
	X	Y			H1	H2
1	2	3	4	5	6	7
5412.2	109353.22	115485.07	данные отсутствуют	данные отсутствуют		
5413.1	109357.1	115485.26	данные отсутствуют	данные отсутствуют		
5413.2	109353.42	115484.29	данные отсутствуют	данные отсутствуют		
5414.1	109357.43	115484	данные отсутствуют	данные отсутствуют		
5414.2	109357.1	115485.26	данные отсутствуют	данные отсутствуют		
5415.1	109357.64	115483.23	данные отсутствуют	данные отсутствуют		
5415.2	109357.43	115484	данные отсутствуют	данные отсутствуют		
5416.1	109357.85	115482.46	данные отсутствуют	данные отсутствуют		
5416.2	109357.64	115483.23	данные отсутствуют	данные отсутствуют		
5417.1	108820.5	115253.77	данные отсутствуют	данные отсутствуют		
5417.2	108820.73	115253.2	данные отсутствуют	данные отсутствуют		
5418.1	108821.43	115254.18	данные отсутствуют	данные отсутствуют		
5418.2	108820.5	115253.77	данные отсутствуют	данные отсутствуют		
5419.1	108819.3	115259.14	данные отсутствуют	данные отсутствуют		

Государственный регистратор		ФГИС ЕГРН
полное наименование должности	подпись	инициалы, фамилия

М.П.



**Описание местоположения объекта недвижимости**

<b>Сооружение</b>			
вид объекта недвижимости			
Лист № __ Раздела <b>5.1</b>	Всего листов раздела <b>5.1</b> : __	Всего разделов: __	Всего листов выписки: __
<b>26.04.2022 № 99/2022/463765396</b>			
Кадастровый номер:		<b>78:36:0000000:4659</b>	

Номер точки	Координаты, м		Радиус, м	Средняя квадратическая погрешность определения координат характерных точек контура, м	Глубина, высота, м	
	X	Y			H1	H2
1	2	3	4	5	6	7
5419.2	108821.43	115254.18	данные отсутствуют	данные отсутствуют		
5420.1	108816.15	115257.86	данные отсутствуют	данные отсутствуют		
5420.2	108819.3	115259.14	данные отсутствуют	данные отсутствуют		
5421.1	108815.92	115258.41	данные отсутствуют	данные отсутствуют		
5421.2	108816.15	115257.86	данные отсутствуют	данные отсутствуют		
5422.1	108815.65	115259.06	данные отсутствуют	данные отсутствуют		
5422.2	108815.92	115258.41	данные отсутствуют	данные отсутствуют		
5423.1	108748.64	115227.59	данные отсутствуют	данные отсутствуют		
5423.2	108748.85	115227.03	данные отсутствуют	данные отсутствуют		
5424.1	108747.8	115227.26	данные отсутствуют	данные отсутствуют		
5424.2	108748.64	115227.59	данные отсутствуют	данные отсутствуют		
5425.1	108746.47	115230.66	данные отсутствуют	данные отсутствуют		
5425.2	108747.8	115227.26	данные отсутствуют	данные отсутствуют		
5426.1	108082.84	113291.64	данные отсутствуют	данные отсутствуют		

Государственный регистратор		ФГИС ЕГРН
полное наименование должности	подпись	инициалы, фамилия

М.П.



**Описание местоположения объекта недвижимости**

<b>Сооружение</b>			
вид объекта недвижимости			
Лист № __ Раздела <b>5.1</b>	Всего листов раздела <b>5.1</b> : __	Всего разделов: __	Всего листов выписки: __
<b>26.04.2022 № 99/2022/463765396</b>			
Кадастровый номер:		<b>78:36:0000000:4659</b>	

Номер точки	Координаты, м		Радиус, м	Средняя квадратическая погрешность определения координат характерных точек контура, м	Глубина, высота, м	
	X	Y			H1	H2
1	2	3	4	5	6	7
5426.2	108074.99	113270.23	данные отсутствуют	данные отсутствуют		
5427.1	108115.6	113255.43	данные отсутствуют	данные отсутствуют		
5427.2	108115.47	113255.08	данные отсутствуют	данные отсутствуют		
5428.1	108122.5	113274.2	данные отсутствуют	данные отсутствуют		
5428.2	108115.6	113255.43	данные отсутствуют	данные отсутствуют		
5429.1	108264.47	114952.45	данные отсутствуют	данные отсутствуют		
5429.2	108262.9	114955.43	данные отсутствуют	данные отсутствуют		
5430.1	108264.47	114952.45	данные отсутствуют	данные отсутствуют		
5430.2	108265.99	114952.79	данные отсутствуют	данные отсутствуют		
5431.1	108419.31	114563.23	данные отсутствуют	данные отсутствуют		
5431.2	108264.47	114952.45	данные отсутствуют	данные отсутствуют		
5432.1	108792.85	113632.71	данные отсутствуют	данные отсутствуют		
5432.2	108604.93	114098.31	данные отсутствуют	данные отсутствуют		
5433.1	108956.66	113185.05	данные отсутствуют	данные отсутствуют		

Государственный регистратор		ФГИС ЕГРН
полное наименование должности	подпись	инициалы, фамилия

М.П.





**Описание местоположения объекта недвижимости**

<b>Сооружение</b>			
вид объекта недвижимости			
Лист № __ Раздела <b>5.1</b>	Всего листов раздела <b>5.1</b> : __	Всего разделов: __	Всего листов выписки: __
<b>26.04.2022 № 99/2022/463765396</b>			
Кадастровый номер:		<b>78:36:0000000:4659</b>	

Номер точки	Координаты, м		Радиус, м	Средняя квадратическая погрешность определения координат характерных точек контура, м	Глубина, высота, м	
	X	Y			H1	H2
1	2	3	4	5	6	7
5433.2	108934.41	113259.48	данные отсутствуют	данные отсутствуют		
5434.1	108959.87	113160.76	данные отсутствуют	данные отсутствуют		
5434.2	108956.66	113185.05	данные отсутствуют	данные отсутствуют		
5435.1	108958.46	113008.66	данные отсутствуют	данные отсутствуют		
5435.2	108960.04	113081.66	данные отсутствуют	данные отсутствуют		
5436.1	108936.17	112933.12	данные отсутствуют	данные отсутствуют		
5436.2	108958.46	113008.66	данные отсутствуют	данные отсутствуют		
5437.1	108901.76	112862.41	данные отсутствуют	данные отсутствуют		
5437.2	108936.17	112933.12	данные отсутствуют	данные отсутствуют		
5438.1	108854.81	112797.73	данные отсутствуют	данные отсутствуют		
5438.2	108901.76	112862.41	данные отсутствуют	данные отсутствуют		
5439.1	108853.89	112796.14	данные отсутствуют	данные отсутствуют		
5439.2	108854.81	112797.73	данные отсутствуют	данные отсутствуют		
5440.1	108852.58	112793.57	данные отсутствуют	данные отсутствуют		

Государственный регистратор		ФГИС ЕГРН
полное наименование должности	подпись	инициалы, фамилия

М.П.



**Описание местоположения объекта недвижимости**

<b>Сооружение</b>			
вид объекта недвижимости			
Лист № __ Раздела <b>5.1</b>	Всего листов раздела <b>5.1</b> : __	Всего разделов: __	Всего листов выписки: __
<b>26.04.2022 № 99/2022/463765396</b>			
Кадастровый номер:		<b>78:36:0000000:4659</b>	

Номер точки	Координаты, м		Радиус, м	Средняя квадратическая погрешность определения координат характерных точек контура, м	Глубина, высота, м	
	X	Y			H1	H2
1	2	3	4	5	6	7
5440.2	108853.89	112796.14	данные отсутствуют	данные отсутствуют		
5441.1	109882.2	115683.34	данные отсутствуют	данные отсутствуют		
5441.2	109882.32	115682.97	данные отсутствуют	данные отсутствуют		
5442.1	109719.22	115619.6	данные отсутствуют	данные отсутствуют		
5442.2	109882.2	115683.34	данные отсутствуют	данные отсутствуют		
5443.1	109719.22	115619.6	данные отсутствуют	данные отсутствуют		
5443.2	109719.34	115619.31	данные отсутствуют	данные отсутствуют		
5444.1	109700.76	115611.8	данные отсутствуют	данные отсутствуют		
5444.2	109719.22	115619.6	данные отсутствуют	данные отсутствуют		
5445.1	109692.47	115616.6	данные отсутствуют	данные отсутствуют		
5445.2	109687.45	115621.21	данные отсутствуют	данные отсутствуют		
5446.1	109692.82	115615.6	данные отсутствуют	данные отсутствуют		
5446.2	109693.12	115614.92	данные отсутствуют	данные отсутствуют		
5447.1	109692.47	115616.6	данные отсутствуют	данные отсутствуют		

Государственный регистратор		ФГИС ЕГРН
полное наименование должности	подпись	инициалы, фамилия

М.П.



**Описание местоположения объекта недвижимости**

<b>Сооружение</b>			
вид объекта недвижимости			
Лист № __ Раздела <b>5.1</b>	Всего листов раздела <b>5.1</b> : __	Всего разделов: __	Всего листов выписки: __
<b>26.04.2022 № 99/2022/463765396</b>			
Кадастровый номер:		<b>78:36:0000000:4659</b>	

Номер точки	Координаты, м		Радиус, м	Средняя квадратическая погрешность определения координат характерных точек контура, м	Глубина, высота, м	
	X	Y			H1	H2
1	2	3	4	5	6	7
5447.2	109692.82	115615.6	данные отсутствуют	данные отсутствуют		
5448.1	109698.04	115618.96	данные отсутствуют	данные отсутствуют		
5448.2	109692.47	115616.6	данные отсутствуют	данные отсутствуют		
5449.1	109700.36	115613	данные отсутствуют	данные отсутствуют		
5449.2	109698.04	115618.96	данные отсутствуют	данные отсутствуют		
5450.1	109700.76	115611.8	данные отсутствуют	данные отсутствуют		
5450.2	109700.36	115613	данные отсутствуют	данные отсутствуют		
5451.1	109678.57	115602.19	данные отсутствуют	данные отсутствуют		
5451.2	109700.76	115611.8	данные отсутствуют	данные отсутствуют		
5452.1	108173.16	113242.45	данные отсутствуют	данные отсутствуют		
5452.2	108173.02	113242.05	данные отсутствуют	данные отсутствуют		
5453.1	108177.66	113256.11	данные отсутствуют	данные отсутствуют		
5453.2	108173.16	113242.45	данные отсутствуют	данные отсутствуют		
5454.1	108851.64	112791.73	данные отсутствуют	данные отсутствуют		

Государственный регистратор		ФГИС ЕГРН
полное наименование должности	подпись	инициалы, фамилия

М.П.



**Описание местоположения объекта недвижимости**

<b>Сооружение</b>			
вид объекта недвижимости			
Лист № __ Раздела <b>5.1</b>	Всего листов раздела <b>5.1</b> : __	Всего разделов: __	Всего листов выписки: __
<b>26.04.2022 № 99/2022/463765396</b>			
Кадастровый номер:		<b>78:36:0000000:4659</b>	

Номер точки	Координаты, м		Радиус, м	Средняя квадратическая погрешность определения координат характерных точек контура, м	Глубина, высота, м	
	X	Y			H1	H2
1	2	3	4	5	6	7
5454.2	108852.58	112793.57	данные отсутствуют	данные отсутствуют		
5455.1	105898.1	114758.23	данные отсутствуют	данные отсутствуют		
5455.2	105898.18	114758.03	данные отсутствуют	данные отсутствуют		
5456.1	105324.42	113173.44	данные отсутствуют	данные отсутствуют		
5456.2	105324.13	113173.25	данные отсутствуют	данные отсутствуют		
5457.1	105324.42	113173.44	данные отсутствуют	данные отсутствуют		
5457.2	105343.05	113185.35	данные отсутствуют	данные отсутствуют		
5458.1	105343.05	113185.35	данные отсутствуют	данные отсутствуют		
5458.2	105345.54	113181.06	данные отсутствуют	данные отсутствуют		
5459.1	107789.37	113366.84	данные отсутствуют	данные отсутствуют		
5459.2	107825.87	113354.9	данные отсутствуют	данные отсутствуют		
5460.1	107757.96	113377.14	данные отсутствуют	данные отсутствуют		
5460.2	107789.37	113366.84	данные отсутствуют	данные отсутствуют		
5461.1	107698.31	113396.7	данные отсутствуют	данные отсутствуют		

Государственный регистратор		ФГИС ЕГРН
полное наименование должности	подпись	инициалы, фамилия

М.П.



**Описание местоположения объекта недвижимости**

<b>Сооружение</b>			
вид объекта недвижимости			
Лист № __ Раздела <b>5.1</b>	Всего листов раздела <b>5.1</b> : __	Всего разделов: __	Всего листов выписки: __
<b>26.04.2022 № 99/2022/463765396</b>			
Кадастровый номер:		<b>78:36:0000000:4659</b>	

Номер точки	Координаты, м		Радиус, м	Средняя квадратическая погрешность определения координат характерных точек контура, м	Глубина, высота, м	
	X	Y			H1	H2
1	2	3	4	5	6	7
5461.2	107757.96	113377.14	данные отсутствуют	данные отсутствуют		
5462.1	107593.82	113290.91	данные отсутствуют	данные отсутствуют		
5462.2	107606.02	113335.23	данные отсутствуют	данные отсутствуют		
5463.1	107593.6	113290.14	данные отсутствуют	данные отсутствуют		
5463.2	107593.82	113290.91	данные отсутствуют	данные отсутствуют		
5464.1	107216.52	116244.4	данные отсутствуют	данные отсутствуют		
5464.2	107216.26	116245.06	данные отсутствуют	данные отсутствуют		
5465.1	107216.26	116245.06	данные отсутствуют	данные отсутствуют		
5465.2	107215.8	116246.39	данные отсутствуют	данные отсутствуют		
5466.1	107215.8	116246.39	данные отсутствуют	данные отсутствуют		
5466.2	107211.84	116256.65	данные отсутствуют	данные отсутствуют		
5467.1	109848.24	111425.94	данные отсутствуют	данные отсутствуют		
5467.2	109849.48	111426.71	данные отсутствуют	данные отсутствуют		
5468.1	109728.2	111615.72	данные отсутствуют	данные отсутствуют		

Государственный регистратор		ФГИС ЕГРН
полное наименование должности	подпись	инициалы, фамилия

М.П.



**Описание местоположения объекта недвижимости**

<b>Сооружение</b>			
вид объекта недвижимости			
Лист № __ Раздела <b>5.1</b>	Всего листов раздела <b>5.1</b> : __	Всего разделов: __	Всего листов выписки: __
<b>26.04.2022 № 99/2022/463765396</b>			
Кадастровый номер:		<b>78:36:0000000:4659</b>	

Номер точки	Координаты, м		Радиус, м	Средняя квадратическая погрешность определения координат характерных точек контура, м	Глубина, высота, м	
	X	Y			H1	H2
1	2	3	4	5	6	7
5468.2	109727.63	111616.26	данные отсутствуют	данные отсутствуют		
5469.1	104924.9	114091.07	данные отсутствуют	данные отсутствуют		
5469.2	104924.22	114066.74	данные отсутствуют	данные отсутствуют		
5470.1	104924.92	114091.77	данные отсутствуют	данные отсутствуют		
5470.2	104924.9	114091.07	данные отсутствуют	данные отсутствуют		
5471.1	104923.71	114091.11	данные отсутствуют	данные отсутствуют		
5471.2	104923	114066.82	данные отсутствуют	данные отсутствуют		
5472.1	104923.72	114091.84	данные отсутствуют	данные отсутствуют		
5472.2	104923.71	114091.11	данные отсутствуют	данные отсутствуют		
5473.1	109877.23	111586.19	данные отсутствуют	данные отсутствуют		
5473.2	109877.68	111586.57	данные отсутствуют	данные отсутствуют		
5474.1	109914.58	111422.31	данные отсутствуют	данные отсутствуют		
5474.2	109915.05	111421.73	данные отсутствуют	данные отсутствуют		
5475.1	109794.34	111380.93	данные отсутствуют	данные отсутствуют		

Государственный регистратор		ФГИС ЕГРН
полное наименование должности	подпись	инициалы, фамилия

М.П.



**Описание местоположения объекта недвижимости**

<b>Сооружение</b>			
вид объекта недвижимости			
Лист № __ Раздела <b>5.1</b>	Всего листов раздела <b>5.1</b> : __	Всего разделов: __	Всего листов выписки: __
<b>26.04.2022 № 99/2022/463765396</b>			
Кадастровый номер:		<b>78:36:0000000:4659</b>	

Номер точки	Координаты, м		Радиус, м	Средняя квадратическая погрешность определения координат характерных точек контура, м	Глубина, высота, м	
	X	Y			H1	H2
1	2	3	4	5	6	7
5475.2	109793.32	111380.18	данные отсутствуют	данные отсутствуют		
5476.1	109847.41	111425.19	данные отсутствуют	данные отсутствуют		
5476.2	109794.34	111380.93	данные отсутствуют	данные отсутствуют		
5477.1	109848.24	111425.94	данные отсутствуют	данные отсутствуют		
5477.2	109847.41	111425.19	данные отсутствуют	данные отсутствуют		
5478.1	108712.91	112875.93	данные отсутствуют	данные отсутствуют		
5478.2	108720.11	112898.92	данные отсутствуют	данные отсутствуют		
5479.1	108726.32	112871.01	данные отсутствуют	данные отсутствуют		
5479.2	108712.91	112875.93	данные отсутствуют	данные отсутствуют		
5480.1	108767.42	112855.5	данные отсутствуют	данные отсутствуют		
5480.2	108726.32	112871.01	данные отсутствуют	данные отсутствуют		
5481.1	108767.82	112855.34	данные отсутствуют	данные отсутствуют		
5481.2	108767.42	112855.5	данные отсутствуют	данные отсутствуют		
5482.1	108768.62	112855.04	данные отсутствуют	данные отсутствуют		

Государственный регистратор		ФГИС ЕГРН
полное наименование должности	подпись	инициалы, фамилия

М.П.



**Описание местоположения объекта недвижимости**

<b>Сооружение</b>			
вид объекта недвижимости			
Лист № __ Раздела <b>5.1</b>	Всего листов раздела <b>5.1</b> : __	Всего разделов: __	Всего листов выписки: __
<b>26.04.2022 № 99/2022/463765396</b>			
Кадастровый номер:		<b>78:36:0000000:4659</b>	

Номер точки	Координаты, м		Радиус, м	Средняя квадратическая погрешность определения координат характерных точек контура, м	Глубина, высота, м	
	X	Y			H1	H2
1	2	3	4	5	6	7
5482.2	108767.82	112855.34	данные отсутствуют	данные отсутствуют		
5483.1	108773.6	112853.2	данные отсутствуют	данные отсутствуют		
5483.2	108768.62	112855.04	данные отсутствуют	данные отсутствуют		
5484.1	108786.32	112848.48	данные отсутствуют	данные отсутствуют		
5484.2	108773.6	112853.2	данные отсутствуют	данные отсутствуют		
5485.1	107510.53	113226.44	данные отсутствуют	данные отсутствуют		
5485.2	107519.14	113225.67	данные отсутствуют	данные отсутствуют		
5486.1	107508.64	113226.64	данные отсутствуют	данные отсутствуют		
5486.2	107510.53	113226.44	данные отсутствуют	данные отсутствуют		
5487.1	107507.4	113234.05	данные отсутствуют	данные отсутствуют		
5487.2	107508.64	113226.64	данные отсутствуют	данные отсутствуют		
5488.1	107509.26	113240	данные отсутствуют	данные отсутствуют		
5488.2	107507.4	113234.05	данные отсутствуют	данные отсутствуют		
5489.1	107509.44	113240.66	данные отсутствуют	данные отсутствуют		

Государственный регистратор		ФГИС ЕГРН
полное наименование должности	подпись	инициалы, фамилия

М.П.





**Описание местоположения объекта недвижимости**

<b>Сооружение</b>			
вид объекта недвижимости			
Лист № __ Раздела <b>5.1</b>	Всего листов раздела <b>5.1</b> : __	Всего разделов: __	Всего листов выписки: __
<b>26.04.2022 № 99/2022/463765396</b>			
Кадастровый номер:		<b>78:36:0000000:4659</b>	

Номер точки	Координаты, м		Радиус, м	Средняя квадратическая погрешность определения координат характерных точек контура, м	Глубина, высота, м	
	X	Y			H1	H2
1	2	3	4	5	6	7
5489.2	107509.26	113240	данные отсутствуют	данные отсутствуют		
5490.1	107193.24	116251.61	данные отсутствуют	данные отсутствуют		
5490.2	107193.07	116251.95	данные отсутствуют	данные отсутствуют		
5491.1	107193.58	116250.96	данные отсутствуют	данные отсутствуют		
5491.2	107193.24	116251.61	данные отсутствуют	данные отсутствуют		
5492.1	112154.66	110255.33	данные отсутствуют	данные отсутствуют		
5492.2	112162.48	110275.47	данные отсутствуют	данные отсутствуют		
5493.1	111969.77	110024.74	данные отсутствуют	данные отсутствуют		
5493.2	112073.06	110038.74	данные отсутствуют	данные отсутствуют		
5494.1	111965.58	110018.96	данные отсутствуют	данные отсутствуют		
5494.2	112073.45	110036.4	данные отсутствуют	данные отсутствуют		
5495.1	108727.41	115225.25	данные отсутствуют	данные отсутствуют		
5495.2	108727.53	115224.85	данные отсутствуют	данные отсутствуют		
5496.1	108727.26	115225.68	данные отсутствуют	данные отсутствуют		

Государственный регистратор		ФГИС ЕГРН
полное наименование должности	подпись	инициалы, фамилия

М.П.



**Описание местоположения объекта недвижимости**

<b>Сооружение</b>			
вид объекта недвижимости			
Лист № __ Раздела <b>5.1</b>	Всего листов раздела <b>5.1</b> : __	Всего разделов: __	Всего листов выписки: __
<b>26.04.2022 № 99/2022/463765396</b>			
Кадастровый номер:		<b>78:36:0000000:4659</b>	

Номер точки	Координаты, м		Радиус, м	Средняя квадратическая погрешность определения координат характерных точек контура, м	Глубина, высота, м	
	X	Y			H1	H2
1	2	3	4	5	6	7
5496.2	108727.41	115225.25	данные отсутствуют	данные отсутствуют		
5497.1	108826.43	115258.91	данные отсутствуют	данные отсутствуют		
5497.2	108826.58	115258.53	данные отсутствуют	данные отсутствуют		
5498.1	108826.2	115259.45	данные отсутствуют	данные отсутствуют		
5498.2	108826.43	115258.91	данные отсутствуют	данные отсутствуют		
5499.1	108943.09	115312.34	данные отсутствуют	данные отсутствуют		
5499.2	108942.93	115312.77	данные отсутствуют	данные отсутствуют		
5500.1	108943.3	115311.84	данные отсутствуют	данные отсутствуют		
5500.2	108943.09	115312.34	данные отсутствуют	данные отсутствуют		
5501.1	109031	115343.4	данные отсутствуют	данные отсутствуют		
5501.2	109031.19	115342.98	данные отсутствуют	данные отсутствуют		
5502.1	109030.8	115343.9	данные отсутствуют	данные отсутствуют		
5502.2	109031	115343.4	данные отсутствуют	данные отсутствуют		
5503.1	109159	115399.46	данные отсутствуют	данные отсутствуют		

Государственный регистратор		ФГИС ЕГРН
полное наименование должности	подпись	инициалы, фамилия

М.П.



**Описание местоположения объекта недвижимости**

<b>Сооружение</b>			
вид объекта недвижимости			
Лист № __ Раздела <b>5.1</b>	Всего листов раздела <b>5.1</b> : __	Всего разделов: __	Всего листов выписки: __
<b>26.04.2022 № 99/2022/463765396</b>			
Кадастровый номер:		<b>78:36:0000000:4659</b>	

Номер точки	Координаты, м		Радиус, м	Средняя квадратическая погрешность определения координат характерных точек контура, м	Глубина, высота, м	
	X	Y			H1	H2
1	2	3	4	5	6	7
5503.2	109158.83	115399.9	данные отсутствуют	данные отсутствуют		
5504.1	109159.21	115398.97	данные отсутствуют	данные отсутствуют		
5504.2	109159	115399.46	данные отсутствуют	данные отсутствуют		
5505.1	109236.11	115424.67	данные отсутствуют	данные отсутствуют		
5505.2	109236.32	115424.18	данные отсутствуют	данные отсутствуют		
5506.1	109235.96	115425.12	данные отсутствуют	данные отсутствуют		
5506.2	109236.11	115424.67	данные отсутствуют	данные отсутствуют		
5507.1	109370.16	115486.82	данные отсутствуют	данные отсутствуют		
5507.2	109370.02	115487.25	данные отсутствуют	данные отсутствуют		
5508.1	109370.31	115486.29	данные отсутствуют	данные отсутствуют		
5508.2	109370.16	115486.82	данные отсутствуют	данные отсутствуют		
5509.1	109511.24	115536.14	данные отсутствуют	данные отсутствуют		
5509.2	109511.35	115535.83	данные отсутствуют	данные отсутствуют		
5510.1	109510.98	115536.77	данные отсутствуют	данные отсутствуют		

Государственный регистратор		ФГИС ЕГРН
полное наименование должности	подпись	инициалы, фамилия

М.П.



**Описание местоположения объекта недвижимости**

<b>Сооружение</b>			
вид объекта недвижимости			
Лист № __ Раздела <b>5.1</b>	Всего листов раздела <b>5.1</b> : __	Всего разделов: __	Всего листов выписки: __
<b>26.04.2022 № 99/2022/463765396</b>			
Кадастровый номер:		<b>78:36:0000000:4659</b>	

Номер точки	Координаты, м		Радиус, м	Средняя квадратическая погрешность определения координат характерных точек контура, м	Глубина, высота, м	
	X	Y			H1	H2
1	2	3	4	5	6	7
5510.2	109511.24	115536.14	данные отсутствуют	данные отсутствуют		
5511.1	109642.65	115594.32	данные отсутствуют	данные отсутствуют		
5511.2	109642.46	115594.8	данные отсутствуют	данные отсутствуют		
5512.1	109642.84	115593.88	данные отсутствуют	данные отсутствуют		
5512.2	109642.65	115594.32	данные отсутствуют	данные отсутствуют		
5513.1	108448.89	114489.23	данные отсутствуют	данные отсутствуют		
5513.2	108419.31	114563.23	данные отсутствуют	данные отсутствуют		
5514.1	108479.72	114412.2	данные отсутствуют	данные отсутствуют		
5514.2	108448.89	114489.23	данные отсутствуют	данные отсутствуют		
5515.1	108493.8	114380.08	данные отсутствуют	данные отсутствуют		
5515.2	108479.72	114412.2	данные отсутствуют	данные отсутствуют		
5516.1	108500	114364.72	данные отсутствуют	данные отсутствуют		
5516.2	108493.8	114380.08	данные отсутствуют	данные отсутствуют		
5517.1	108532.8	114279.04	данные отсутствуют	данные отсутствуют		

Государственный регистратор		ФГИС ЕГРН
полное наименование должности	подпись	инициалы, фамилия

М.П.



**Описание местоположения объекта недвижимости**

<b>Сооружение</b>			
вид объекта недвижимости			
Лист № __ Раздела <b>5.1</b>	Всего листов раздела <b>5.1</b> : __	Всего разделов: __	Всего листов выписки: __
<b>26.04.2022 № 99/2022/463765396</b>			
Кадастровый номер:		<b>78:36:0000000:4659</b>	

Номер точки	Координаты, м		Радиус, м	Средняя квадратическая погрешность определения координат характерных точек контура, м	Глубина, высота, м	
	X	Y			H1	H2
1	2	3	4	5	6	7
5517.2	108500	114364.72	данные отсутствуют	данные отсутствуют		
5518.1	109654.29	111560.68	данные отсутствуют	данные отсутствуют		
5518.2	109715.42	111606.91	данные отсутствуют	данные отсутствуют		
5519.1	109652.73	111559.42	данные отсутствуют	данные отсутствуют		
5519.2	109654.29	111560.68	данные отсутствуют	данные отсутствуют		
5520.1	109976.76	111022.64	данные отсутствуют	данные отсутствуют		
5520.2	109975.71	111023.67	данные отсутствуют	данные отсутствуют		
5521.1	109960.27	111005.77	данные отсутствуют	данные отсутствуют		
5521.2	109976.76	111022.64	данные отсутствуют	данные отсутствуют		
5522.1	109959.54	111005.02	данные отсутствуют	данные отсутствуют		
5522.2	109960.27	111005.77	данные отсутствуют	данные отсутствуют		
5523.1	108009.35	116305.17	данные отсутствуют	данные отсутствуют		
5523.2	108008.81	116306.45	данные отсутствуют	данные отсутствуют		
5524.1	108010.06	116303.51	данные отсутствуют	данные отсутствуют		

Государственный регистратор		ФГИС ЕГРН
полное наименование должности	подпись	инициалы, фамилия

М.П.



**Описание местоположения объекта недвижимости**

<b>Сооружение</b>			
вид объекта недвижимости			
Лист № __ Раздела <b>5.1</b>	Всего листов раздела <b>5.1</b> : __	Всего разделов: __	Всего листов выписки: __
<b>26.04.2022 № 99/2022/463765396</b>			
Кадастровый номер:		<b>78:36:0000000:4659</b>	

Номер точки	Координаты, м		Радиус, м	Средняя квадратическая погрешность определения координат характерных точек контура, м	Глубина, высота, м	
	X	Y			H1	H2
1	2	3	4	5	6	7
5524.2	108009.35	116305.17	данные отсутствуют	данные отсутствуют		
5525.1	108012.57	116250.34	данные отсутствуют	данные отсутствуют		
5525.2	108010.06	116303.51	данные отсутствуют	данные отсутствуют		
5526.1	107211.84	116256.65	данные отсутствуют	данные отсутствуют		
5526.2	107211.32	116257.96	данные отсутствуют	данные отсутствуют		
5527.1	109356.06	115471.16	данные отсутствуют	данные отсутствуют		
5527.2	109356.84	115471.79	данные отсутствуют	данные отсутствуют		
5528.1	109356.06	115471.16	данные отсутствуют	данные отсутствуют		
5528.2	109358.42	115465.54	данные отсутствуют	данные отсутствуют		
5529.1	109355.72	115472	данные отсутствуют	данные отсутствуют		
5529.2	109356.06	115471.16	данные отсутствуют	данные отсутствуют		
5530.1	109355.42	115472.74	данные отсутствуют	данные отсутствуют		
5530.2	109355.72	115472	данные отсутствуют	данные отсутствуют		
5531.1	108818.99	115253.5	данные отсутствуют	данные отсутствуют		

Государственный регистратор		ФГИС ЕГРН
полное наименование должности	подпись	инициалы, фамилия

М.П.



**Описание местоположения объекта недвижимости**

<b>Сооружение</b>			
вид объекта недвижимости			
Лист № __ Раздела <b>5.1</b>	Всего листов раздела <b>5.1</b> : __	Всего разделов: __	Всего листов выписки: __
<b>26.04.2022 № 99/2022/463765396</b>			
Кадастровый номер:		<b>78:36:0000000:4659</b>	

Номер точки	Координаты, м		Радиус, м	Средняя квадратическая погрешность определения координат характерных точек контура, м	Глубина, высота, м	
	X	Y			H1	H2
1	2	3	4	5	6	7
5531.2	108819.19	115252.93	данные отсутствуют	данные отсутствуют		
5532.1	108820.13	115253.89	данные отсутствуют	данные отсутствуют		
5532.2	108818.99	115253.5	данные отсутствуют	данные отсутствуют		
5533.1	108819.43	115255.98	данные отсутствуют	данные отсутствуют		
5533.2	108820.13	115253.89	данные отсутствуют	данные отсутствуют		
5534.1	108819.2	115256.64	данные отсутствуют	данные отсутствуют		
5534.2	108819.43	115255.98	данные отсутствуют	данные отсутствуют		
5535.1	108746.26	115226.72	данные отсутствуют	данные отсутствуют		
5535.2	108746.48	115226.17	данные отсутствуют	данные отсутствуют		
5536.1	108746.72	115227.83	данные отсутствуют	данные отсутствуют		
5536.2	108746.26	115226.72	данные отсутствуют	данные отсутствуют		
5537.1	108746.35	115228.76	данные отсутствуют	данные отсутствуют		
5537.2	108746.72	115227.83	данные отсутствуют	данные отсутствуют		
5538.1	108746.09	115229.41	данные отсутствуют	данные отсутствуют		

Государственный регистратор		ФГИС ЕГРН
полное наименование должности	подпись	инициалы, фамилия

М.П.



**Описание местоположения объекта недвижимости**

<b>Сооружение</b>			
вид объекта недвижимости			
Лист № __ Раздела <b>5.1</b>	Всего листов раздела <b>5.1</b> : __	Всего разделов: __	Всего листов выписки: __
<b>26.04.2022 № 99/2022/463765396</b>			
Кадастровый номер:		<b>78:36:0000000:4659</b>	

Номер точки	Координаты, м		Радиус, м	Средняя квадратическая погрешность определения координат характерных точек контура, м	Глубина, высота, м	
	X	Y			H1	H2
1	2	3	4	5	6	7
5538.2	108746.35	115228.76	данные отсутствуют	данные отсутствуют		
5539.1	109578.92	115562.55	данные отсутствуют	данные отсутствуют		
5539.2	109678.57	115602.19	данные отсутствуют	данные отсутствуют		
5540.1	109510.98	115536.77	данные отсутствуют	данные отсутствуют		
5540.2	109578.92	115562.55	данные отсутствуют	данные отсутствуют		
5541.1	109374.19	115480.06	данные отсутствуют	данные отсутствуют		
5541.2	109510.98	115536.77	данные отсутствуют	данные отсутствуют		
5542.1	109235.96	115425.12	данные отсутствуют	данные отсутствуют		
5542.2	109355.42	115472.74	данные отсутствуют	данные отсутствуют		
5543.1	109196.4	115409.95	данные отсутствуют	данные отсутствуют		
5543.2	109235.96	115425.12	данные отсутствуют	данные отсутствуют		
5544.1	109030.8	115343.9	данные отсутствуют	данные отсутствуют		
5544.2	109196.4	115409.95	данные отсутствуют	данные отсутствуют		
5545.1	108909.55	115293.11	данные отсутствуют	данные отсутствуют		

Государственный регистратор		ФГИС ЕГРН
полное наименование должности	подпись	инициалы, фамилия

М.П.





**Описание местоположения объекта недвижимости**

<b>Сооружение</b>			
вид объекта недвижимости			
Лист № __ Раздела <b>5.1</b>	Всего листов раздела <b>5.1</b> : __	Всего разделов: __	Всего листов выписки: __
<b>26.04.2022 № 99/2022/463765396</b>			
Кадастровый номер:		<b>78:36:0000000:4659</b>	

Номер точки	Координаты, м		Радиус, м	Средняя квадратическая погрешность определения координат характерных точек контура, м	Глубина, высота, м	
	X	Y			H1	H2
1	2	3	4	5	6	7
5545.2	109030.8	115343.9	данные отсутствуют	данные отсутствуют		
5546.1	108826.2	115259.45	данные отсутствуют	данные отсутствуют		
5546.2	108909.55	115293.11	данные отсутствуют	данные отсутствуют		
5547.1	108796.32	115247.16	данные отсутствуют	данные отсутствуют		
5547.2	108819.2	115256.64	данные отсутствуют	данные отсутствуют		
5548.1	108746.09	115229.41	данные отсутствуют	данные отсутствуют		
5548.2	108752.16	115231.26	данные отсутствуют	данные отсутствуют		
5549.1	108724.26	115220.83	данные отсутствуют	данные отсутствуют		
5549.2	108746.09	115229.41	данные отсутствуют	данные отсутствуют		
5550.1	108722.58	115220.17	данные отсутствуют	данные отсутствуют		
5550.2	108724.26	115220.83	данные отсутствуют	данные отсутствуют		
5551.1	106715.81	115597.31	данные отсутствуют	данные отсутствуют		
5551.2	106709.88	115594.92	данные отсутствуют	данные отсутствуют		
5552.1	106710.01	115611.38	данные отсутствуют	данные отсутствуют		

Государственный регистратор		ФГИС ЕГРН
полное наименование должности	подпись	инициалы, фамилия

М.П.



**Описание местоположения объекта недвижимости**

<b>Сооружение</b>			
вид объекта недвижимости			
Лист № __ Раздела <b>5.1</b>	Всего листов раздела <b>5.1</b> : __	Всего разделов: __	Всего листов выписки: __
<b>26.04.2022 № 99/2022/463765396</b>			
Кадастровый номер:		<b>78:36:0000000:4659</b>	

Номер точки	Координаты, м		Радиус, м	Средняя квадратическая погрешность определения координат характерных точек контура, м	Глубина, высота, м	
	X	Y			H1	H2
1	2	3	4	5	6	7
5552.2	106715.81	115597.31	данные отсутствуют	данные отсутствуют		
5553.1	106726.97	115624.22	данные отсутствуют	данные отсутствуют		
5553.2	106710.01	115611.38	данные отсутствуют	данные отсутствуют		
5554.1	106713.92	115598.12	данные отсутствуют	данные отсутствуют		
5554.2	106709.33	115596.3	данные отсутствуют	данные отсутствуют		
5555.1	106708.83	115611.3	данные отсутствуют	данные отсутствуют		
5555.2	106713.92	115598.12	данные отсутствуют	данные отсутствуют		
5556.1	106719	115622.22	данные отсутствуют	данные отсутствуют		
5556.2	106708.83	115611.3	данные отсутствуют	данные отсутствуют		
5557.1	106718.2	115624.32	данные отсутствуют	данные отсутствуют		
5557.2	106719	115622.22	данные отсутствуют	данные отсутствуют		
5558.1	109584.92	111151.68	данные отсутствуют	данные отсутствуют		
5558.2	109584.69	111150.2	данные отсутствуют	данные отсутствуют		
5559.1	109585.08	111152.7	данные отсутствуют	данные отсутствуют		

Государственный регистратор		ФГИС ЕГРН
полное наименование должности	подпись	инициалы, фамилия

М.П.



**Описание местоположения объекта недвижимости**

<b>Сооружение</b>			
вид объекта недвижимости			
Лист № __ Раздела <b>5.1</b>	Всего листов раздела <b>5.1</b> : __	Всего разделов: __	Всего листов выписки: __
<b>26.04.2022 № 99/2022/463765396</b>			
Кадастровый номер:		<b>78:36:0000000:4659</b>	

Номер точки	Координаты, м		Радиус, м	Средняя квадратическая погрешность определения координат характерных точек контура, м	Глубина, высота, м	
	X	Y			H1	H2
1	2	3	4	5	6	7
5559.2	109584.92	111151.68	данные отсутствуют	данные отсутствуют		
5560.1	109506.43	111192.4	данные отсутствуют	данные отсутствуют		
5560.2	109505.63	111193	данные отсутствуют	данные отсутствуют		
5561.1	109649.99	111214.23	данные отсутствуют	данные отсутствуют		
5561.2	109649.35	111213.35	данные отсутствуют	данные отсутствуют		
5562.1	109468.75	111141.29	данные отсутствуют	данные отсутствуют		
5562.2	109467.9	111140	данные отсутствуют	данные отсутствуют		
5563.1	109506.43	111192.4	данные отсутствуют	данные отсутствуют		
5563.2	109468.75	111141.29	данные отсутствуют	данные отсутствуют		
5564.1	109506.84	111192.96	данные отсутствуют	данные отсутствуют		
5564.2	109506.43	111192.4	данные отсутствуют	данные отсутствуют		
5565.1	109554.92	111157.4	данные отсутствуют	данные отсутствуют		
5565.2	109506.84	111192.96	данные отсутствуют	данные отсутствуют		
5566.1	109585.08	111152.7	данные отсутствуют	данные отсутствуют		

Государственный регистратор		ФГИС ЕГРН
полное наименование должности	подпись	инициалы, фамилия

М.П.



**Описание местоположения объекта недвижимости**

<b>Сооружение</b>			
вид объекта недвижимости			
Лист № __ Раздела <b>5.1</b>	Всего листов раздела <b>5.1</b> : __	Всего разделов: __	Всего листов выписки: __
<b>26.04.2022 № 99/2022/463765396</b>			
Кадастровый номер:		<b>78:36:0000000:4659</b>	

Номер точки	Координаты, м		Радиус, м	Средняя квадратическая погрешность определения координат характерных точек контура, м	Глубина, высота, м	
	X	Y			H1	H2
1	2	3	4	5	6	7
5566.2	109554.92	111157.4	данные отсутствуют	данные отсутствуют		
5567.1	109586.56	111152.47	данные отсутствуют	данные отсутствуют		
5567.2	109585.08	111152.7	данные отсутствуют	данные отсутствуют		
5568.1	109600.7	111171.61	данные отсутствуют	данные отсутствуют		
5568.2	109586.56	111152.47	данные отсутствуют	данные отсутствуют		
5569.1	109600.98	111171.99	данные отсутствуют	данные отсутствуют		
5569.2	109600.7	111171.61	данные отсутствуют	данные отсутствуют		
5570.1	109601.48	111172.65	данные отсутствуют	данные отсутствуют		
5570.2	109600.98	111171.99	данные отсутствуют	данные отсутствуют		
5571.1	109639.09	111222.28	данные отсутствуют	данные отсутствуют		
5571.2	109601.48	111172.65	данные отсутствуют	данные отсутствуют		
5572.1	109649.99	111214.23	данные отсутствуют	данные отсутствуют		
5572.2	109639.09	111222.28	данные отсутствуют	данные отсутствуют		
5573.1	109661.42	111205.8	данные отсутствуют	данные отсутствуют		

Государственный регистратор		ФГИС ЕГРН
полное наименование должности	подпись	инициалы, фамилия

М.П.



**Описание местоположения объекта недвижимости**

<b>Сооружение</b>			
вид объекта недвижимости			
Лист № __ Раздела <b>5.1</b>	Всего листов раздела <b>5.1</b> : __	Всего разделов: __	Всего листов выписки: __
<b>26.04.2022 № 99/2022/463765396</b>			
Кадастровый номер:		<b>78:36:0000000:4659</b>	

Номер точки	Координаты, м		Радиус, м	Средняя квадратическая погрешность определения координат характерных точек контура, м	Глубина, высота, м	
	X	Y			H1	H2
1	2	3	4	5	6	7
5573.2	109649.99	111214.23	данные отсутствуют	данные отсутствуют		
5574.1	109669.09	111203.97	данные отсутствуют	данные отсутствуют		
5574.2	109661.42	111205.8	данные отсутствуют	данные отсутствуют		
5575.1	109696.18	111240.02	данные отсутствуют	данные отсутствуют		
5575.2	109669.09	111203.97	данные отсутствуют	данные отсутствуют		
5576.1	109696.1	111267.83	данные отсутствуют	данные отсутствуют		
5576.2	109696.18	111240.02	данные отсутствуют	данные отсутствуют		
5577.1	109711.97	111268.6	данные отсутствуют	данные отсутствуют		
5577.2	109696.1	111267.83	данные отсутствуют	данные отсутствуют		
5578.1	109711.91	111269.6	данные отсутствуют	данные отсутствуют		
5578.2	109711.97	111268.6	данные отсутствуют	данные отсутствуют		
5579.1	109818.05	111257.36	данные отсутствуют	данные отсутствуют		
5579.2	109819.07	111258.1	данные отсутствуют	данные отсутствуют		
5580.1	109725.24	111272.12	данные отсутствуют	данные отсутствуют		

Государственный регистратор		ФГИС ЕГРН
полное наименование должности	подпись	инициалы, фамилия

М.П.



**Описание местоположения объекта недвижимости**

<b>Сооружение</b>			
вид объекта недвижимости			
Лист № __ Раздела <b>5.1</b>	Всего листов раздела <b>5.1</b> : __	Всего разделов: __	Всего листов выписки: __
<b>26.04.2022 № 99/2022/463765396</b>			
Кадастровый номер:		<b>78:36:0000000:4659</b>	

Номер точки	Координаты, м		Радиус, м	Средняя квадратическая погрешность определения координат характерных точек контура, м	Глубина, высота, м	
	X	Y			H1	H2
1	2	3	4	5	6	7
5580.2	109711.97	111268.6	данные отсутствуют	данные отсутствуют		
5581.1	109736.92	111276.56	данные отсутствуют	данные отсутствуют		
5581.2	109725.24	111272.12	данные отсутствуют	данные отсутствуют		
5582.1	109780.32	111307.98	данные отсутствуют	данные отсутствуют		
5582.2	109736.92	111276.56	данные отсутствуют	данные отсутствуют		
5583.1	109818.05	111257.36	данные отсутствуют	данные отсутствуют		
5583.2	109780.32	111307.98	данные отсутствуют	данные отсутствуют		
5584.1	109834.92	111234.53	данные отсутствуют	данные отсутствуют		
5584.2	109818.05	111257.36	данные отсутствуют	данные отсутствуют		
5585.1	109835.33	111234.04	данные отсутствуют	данные отсутствуют		
5585.2	109834.92	111234.53	данные отсутствуют	данные отсутствуют		
5586.1	109835.85	111233.41	данные отсутствуют	данные отсутствуют		
5586.2	109835.33	111234.04	данные отсутствуют	данные отсутствуют		
5587.1	109874.2	111261.3	данные отсутствуют	данные отсутствуют		

Государственный регистратор		ФГИС ЕГРН
полное наименование должности	подпись	инициалы, фамилия

М.П.



**Описание местоположения объекта недвижимости**

<b>Сооружение</b>			
вид объекта недвижимости			
Лист № __ Раздела <b>5.1</b>	Всего листов раздела <b>5.1</b> : __	Всего разделов: __	Всего листов выписки: __
<b>26.04.2022 № 99/2022/463765396</b>			
Кадастровый номер:		<b>78:36:0000000:4659</b>	

Номер точки	Координаты, м		Радиус, м	Средняя квадратическая погрешность определения координат характерных точек контура, м	Глубина, высота, м	
	X	Y			H1	H2
1	2	3	4	5	6	7
5587.2	109835.85	111233.41	данные отсутствуют	данные отсутствуют		
5588.1	109875.01	111261.86	данные отсутствуют	данные отсутствуют		
5588.2	109874.2	111261.3	данные отсутствуют	данные отсутствуют		
5589.1	105665.73	116117.46	данные отсутствуют	данные отсутствуют		
5589.2	105665.56	116117.89	данные отсутствуют	данные отсутствуют		
5590.1	105822.47	116190.41	данные отсутствуют	данные отсутствуют		
5590.2	105823.98	116191.05	данные отсутствуют	данные отсутствуют		
5591.1	105825.62	116182.84	данные отсутствуют	данные отсутствуют		
5591.2	105822.47	116190.41	данные отсутствуют	данные отсутствуют		
5592.1	105665.73	116117.46	данные отсутствуют	данные отсутствуют		
5592.2	105825.62	116182.84	данные отсутствуют	данные отсутствуют		
5593.1	105659.94	116114.54	данные отсутствуют	данные отсутствуют		
5593.2	105665.73	116117.46	данные отсутствуют	данные отсутствуют		
5594.1	105657.79	116114.23	данные отсутствуют	данные отсутствуют		

Государственный регистратор		ФГИС ЕГРН
полное наименование должности	подпись	инициалы, фамилия

М.П.



**Описание местоположения объекта недвижимости**

<b>Сооружение</b>			
вид объекта недвижимости			
Лист № __ Раздела <b>5.1</b>	Всего листов раздела <b>5.1</b> : __	Всего разделов: __	Всего листов выписки: __
<b>26.04.2022 № 99/2022/463765396</b>			
Кадастровый номер:		<b>78:36:0000000:4659</b>	

Номер точки	Координаты, м		Радиус, м	Средняя квадратическая погрешность определения координат характерных точек контура, м	Глубина, высота, м	
	X	Y			H1	H2
1	2	3	4	5	6	7
5594.2	105659.94	116114.54	данные отсутствуют	данные отсутствуют		
5595.1	105657.23	116113.98	данные отсутствуют	данные отсутствуют		
5595.2	105657.79	116114.23	данные отсутствуют	данные отсутствуют		
5596.1	105655.07	116113.1	данные отсутствуют	данные отсутствуют		
5596.2	105657.23	116113.98	данные отсутствуют	данные отсутствуют		
5597.1	105651.99	116120.71	данные отсутствуют	данные отсутствуют		
5597.2	105655.07	116113.1	данные отсутствуют	данные отсутствуют		
5598.1	108177.95	113256.65	данные отсутствуют	данные отсутствуют		
5598.2	108177.66	113256.11	данные отсутствуют	данные отсутствуют		
5599.1	108177.62	113253.47	данные отсутствуют	данные отсутствуют		
5599.2	108177.54	113253.23	данные отсутствуют	данные отсутствуют		
5600.1	108178.45	113253.2	данные отсутствуют	данные отсутствуют		
5600.2	108178.38	113252.98	данные отсутствуют	данные отсутствуют		
5601.1	108083	113292.07	данные отсутствуют	данные отсутствуют		

Государственный регистратор		ФГИС ЕГРН
полное наименование должности	подпись	инициалы, фамилия

М.П.





**Описание местоположения объекта недвижимости**

<b>Сооружение</b>			
вид объекта недвижимости			
Лист № __ Раздела <b>5.1</b>	Всего листов раздела <b>5.1</b> : __	Всего разделов: __	Всего листов выписки: __
<b>26.04.2022 № 99/2022/463765396</b>			
Кадастровый номер:		<b>78:36:0000000:4659</b>	

Номер точки	Координаты, м		Радиус, м	Средняя квадратическая погрешность определения координат характерных точек контура, м	Глубина, высота, м	
	X	Y			H1	H2
1	2	3	4	5	6	7
5601.2	108082.84	113291.64	данные отсутствуют	данные отсутствуют		
5602.1	108122.6	113274.48	данные отсутствуют	данные отсутствуют		
5602.2	108122.5	113274.2	данные отсутствуют	данные отсутствуют		
5603.1	105665.56	116117.89	данные отсутствуют	данные отсутствуют		
5603.2	105661.72	116127.37	данные отсутствуют	данные отсутствуют		
5604.1	106985.66	115226.11	данные отсутствуют	данные отсутствуют		
5604.2	106984.94	115225.76	данные отсутствуют	данные отсутствуют		
5605.1	106862.57	115287.39	данные отсутствуют	данные отсутствуют		
5605.2	106879.95	115294.34	данные отсутствуют	данные отсутствуют		
5606.1	108873.05	115283.8	данные отсутствуют	данные отсутствуют		
5606.2	108868.08	115280.14	данные отсутствуют	данные отсутствуют		
5607.1	108868.08	115280.14	данные отсутствуют	данные отсутствуют		
5607.2	108815.65	115259.06	данные отсутствуют	данные отсутствуют		
5608.1	108815.65	115259.06	данные отсутствуют	данные отсутствуют		

Государственный регистратор		ФГИС ЕГРН
полное наименование должности	подпись	инициалы, фамилия

М.П.



**Описание местоположения объекта недвижимости**

<b>Сооружение</b>			
вид объекта недвижимости			
Лист № __ Раздела <b>5.1</b>	Всего листов раздела <b>5.1</b> : __	Всего разделов: __	Всего листов выписки: __
<b>26.04.2022 № 99/2022/463765396</b>			
Кадастровый номер:		<b>78:36:0000000:4659</b>	

Номер точки	Координаты, м		Радиус, м	Средняя квадратическая погрешность определения координат характерных точек контура, м	Глубина, высота, м	
	X	Y			H1	H2
1	2	3	4	5	6	7
5608.2	108798.04	115250.57	данные отсутствуют	данные отсутствуют		
5609.1	108798.04	115250.57	данные отсутствуют	данные отсутствуют		
5609.2	108746.22	115231.31	данные отсутствуют	данные отсутствуют		
5610.1	108746.22	115231.31	данные отсутствуют	данные отсутствуют		
5610.2	108739.16	115229.85	данные отсутствуют	данные отсутствуют		
5611.1	108739.16	115229.85	данные отсутствуют	данные отсутствуют		
5611.2	108728.28	115226.02	данные отсутствуют	данные отсутствуют		
5612.1	108727.26	115225.68	данные отсутствуют	данные отсутствуют		
5612.2	108725.57	115225.13	данные отсутствуют	данные отсутствуют		
5613.1	108725.57	115225.13	данные отсутствуют	данные отсутствуют		
5613.2	108724.25	115224.69	данные отсутствуют	данные отсутствуют		
5614.1	109352.99	115482.84	данные отсутствуют	данные отсутствуют		
5614.2	109357.43	115484	данные отсутствуют	данные отсутствуют		
5615.1	109354.83	115477.34	данные отсутствуют	данные отсутствуют		

Государственный регистратор		ФГИС ЕГРН
полное наименование должности	подпись	инициалы, фамилия

М.П.



**Описание местоположения объекта недвижимости**

<b>Сооружение</b>			
вид объекта недвижимости			
Лист № __ Раздела <b>5.1</b>	Всего листов раздела <b>5.1</b> : __	Всего разделов: __	Всего листов выписки: __
<b>26.04.2022 № 99/2022/463765396</b>			
Кадастровый номер:		<b>78:36:0000000:4659</b>	

Номер точки	Координаты, м		Радиус, м	Средняя квадратическая погрешность определения координат характерных точек контура, м	Глубина, высота, м	
	X	Y			H1	H2
1	2	3	4	5	6	7
5615.2	109352.99	115482.84	данные отсутствуют	данные отсутствуют		
5616.1	109356.84	115471.79	данные отсутствуют	данные отсутствуют		
5616.2	109354.83	115477.34	данные отсутствуют	данные отсутствуют		
5617.1	106980.8	115239.12	данные отсутствуют	данные отсутствуют		
5617.2	107023.93	115256.77	данные отсутствуют	данные отсутствуют		
5618.1	106985.66	115226.11	данные отсутствуют	данные отсутствуют		
5618.2	106996.39	115230.5	данные отсутствуют	данные отсутствуют		
5619.1	106993.34	115199.44	данные отсутствуют	данные отсутствуют		
5619.2	107039.78	115217.24	данные отсутствуют	данные отсутствуют		
5620.1	106993.17	115199.38	данные отсутствуют	данные отсутствуют		
5620.2	106993.34	115199.44	данные отсутствуют	данные отсутствуют		
5621.1	106993.54	115198.82	данные отсутствуют	данные отсутствуют		
5621.2	107040.25	115216.07	данные отсутствуют	данные отсутствуют		
5622.1	106993.39	115198.77	данные отсутствуют	данные отсутствуют		

Государственный регистратор		ФГИС ЕГРН
полное наименование должности	подпись	инициалы, фамилия

М.П.



**Описание местоположения объекта недвижимости**

<b>Сооружение</b>			
вид объекта недвижимости			
Лист № __ Раздела <b>5.1</b>	Всего листов раздела <b>5.1</b> : __	Всего разделов: __	Всего листов выписки: __
<b>26.04.2022 № 99/2022/463765396</b>			
Кадастровый номер:		<b>78:36:0000000:4659</b>	

Номер точки	Координаты, м		Радиус, м	Средняя квадратическая погрешность определения координат характерных точек контура, м	Глубина, высота, м	
	X	Y			H1	H2
1	2	3	4	5	6	7
5622.2	106993.54	115198.82	данные отсутствуют	данные отсутствуют		
5623.1	106994.22	115201.22	данные отсутствуют	данные отсутствуют		
5623.2	107039.26	115218.54	данные отсутствуют	данные отсутствуют		
5624.1	106993.91	115201.1	данные отсутствуют	данные отсутствуют		
5624.2	106994.22	115201.22	данные отсутствуют	данные отсутствуют		
5625.1	107017.49	115133.28	данные отсутствуют	данные отсутствуют		
5625.2	107036.56	115126.94	данные отсутствуют	данные отсутствуют		
5626.1	107014.69	115138.93	данные отсутствуют	данные отсутствуют		
5626.2	107017.49	115133.28	данные отсутствуют	данные отсутствуют		
5627.1	107014.6	115139.15	данные отсутствуют	данные отсутствуют		
5627.2	107014.69	115138.93	данные отсутствуют	данные отсутствуют		
5628.1	107018.44	115134.38	данные отсутствуют	данные отсутствуют		
5628.2	107036.12	115129.5	данные отсутствуют	данные отсутствуют		
5629.1	107016.62	115138.05	данные отсутствуют	данные отсутствуют		

Государственный регистратор		ФГИС ЕГРН
полное наименование должности	подпись	инициалы, фамилия

М.П.



**Описание местоположения объекта недвижимости**

<b>Сооружение</b>			
вид объекта недвижимости			
Лист № __ Раздела <b>5.1</b>	Всего листов раздела <b>5.1</b> : __	Всего разделов: __	Всего листов выписки: __
<b>26.04.2022 № 99/2022/463765396</b>			
Кадастровый номер:		<b>78:36:0000000:4659</b>	

Номер точки	Координаты, м		Радиус, м	Средняя квадратическая погрешность определения координат характерных точек контура, м	Глубина, высота, м	
	X	Y			H1	H2
1	2	3	4	5	6	7
5629.2	107018.44	115134.38	данные отсутствуют	данные отсутствуют		
5630.1	107016.48	115138.35	данные отсутствуют	данные отсутствуют		
5630.2	107016.62	115138.05	данные отсутствуют	данные отсутствуют		
5631.1	106946.75	115100.51	данные отсутствуют	данные отсутствуют		
5631.2	106957.12	115104.71	данные отсутствуют	данные отсутствуют		
5632.1	106943.26	115108.98	данные отсутствуют	данные отсутствуют		
5632.2	106946.75	115100.51	данные отсутствуют	данные отсутствуют		
5633.1	106943.14	115109.26	данные отсутствуют	данные отсутствуют		
5633.2	106943.26	115108.98	данные отсутствуют	данные отсутствуют		
5634.1	106077.15	114468.27	данные отсутствуют	данные отсутствуют		
5634.2	106055.5	114524.73	данные отсутствуют	данные отсутствуют		
5635.1	106069.68	114465.36	данные отсутствуют	данные отсутствуют		
5635.2	106077.15	114468.27	данные отсутствуют	данные отсутствуют		
5636.1	106124.82	114338.07	данные отсутствуют	данные отсутствуют		

Государственный регистратор		ФГИС ЕГРН
полное наименование должности	подпись	инициалы, фамилия

М.П.



**Описание местоположения объекта недвижимости**

<b>Сооружение</b>			
вид объекта недвижимости			
Лист № __ Раздела <b>5.1</b>	Всего листов раздела <b>5.1</b> : __	Всего разделов: __	Всего листов выписки: __
<b>26.04.2022 № 99/2022/463765396</b>			
Кадастровый номер:		<b>78:36:0000000:4659</b>	

Номер точки	Координаты, м		Радиус, м	Средняя квадратическая погрешность определения координат характерных точек контура, м	Глубина, высота, м	
	X	Y			H1	H2
1	2	3	4	5	6	7
5636.2	106069.68	114465.36	данные отсутствуют	данные отсутствуют		
5637.1	106125.02	114337.55	данные отсутствуют	данные отсутствуют		
5637.2	106124.82	114338.07	данные отсутствуют	данные отсутствуют		
5638.1	106081.05	114433.26	данные отсутствуют	данные отсутствуют		
5638.2	106081.93	114433.64	данные отсутствуют	данные отсутствуют		
5639.1	106672.73	113045.66	данные отсутствуют	данные отсутствуют		
5639.2	106672.24	113045.74	данные отсутствуют	данные отсутствуют		
5640.1	106988.31	115314.3	данные отсутствуют	данные отсутствуют		
5640.2	106988.78	115314.5	данные отсутствуют	данные отсутствуют		
5641.1	106972.19	115309.12	данные отсутствуют	данные отсутствуют		
5641.2	106971.74	115308.96	данные отсутствуют	данные отсутствуют		
5642.1	106960.33	115289.79	данные отсутствуют	данные отсутствуют		
5642.2	106961.57	115290.23	данные отсутствуют	данные отсутствуют		
5643.1	106979.96	115238.74	данные отсутствуют	данные отсутствуют		

Государственный регистратор		ФГИС ЕГРН
полное наименование должности	подпись	инициалы, фамилия

М.П.



**Описание местоположения объекта недвижимости**

<b>Сооружение</b>			
вид объекта недвижимости			
Лист № __ Раздела <b>5.1</b>	Всего листов раздела <b>5.1</b> : __	Всего разделов: __	Всего листов выписки: __
<b>26.04.2022 № 99/2022/463765396</b>			
Кадастровый номер:		<b>78:36:0000000:4659</b>	

Номер точки	Координаты, м		Радиус, м	Средняя квадратическая погрешность определения координат характерных точек контура, м	Глубина, высота, м	
	X	Y			H1	H2
1	2	3	4	5	6	7
5643.2	106980.8	115239.12	данные отсутствуют	данные отсутствуют		
5644.1	107008.45	115163.75	данные отсутствуют	данные отсутствуют		
5644.2	107021.61	115168.88	данные отсутствуют	данные отсутствуют		
5645.1	106876.84	115336.31	данные отсутствуют	данные отсутствуют		
5645.2	106879.29	115330.11	данные отсутствуют	данные отсутствуют		
5646.1	106846.94	115324.26	данные отсутствуют	данные отсутствуют		
5646.2	106876.84	115336.31	данные отсутствуют	данные отсутствуют		
5647.1	106851.33	115314.76	данные отсутствуют	данные отсутствуют		
5647.2	106866.56	115320.37	данные отсутствуют	данные отсутствуют		
5648.1	106849.83	115318.99	данные отсутствуют	данные отсутствуют		
5648.2	106865.65	115325.21	данные отсутствуют	данные отсутствуют		
5649.1	107086.07	116471.11	данные отсутствуют	данные отсутствуют		
5649.2	107082.51	116481.01	данные отсутствуют	данные отсутствуют		
5650.1	107086.17	116470.84	данные отсутствуют	данные отсутствуют		

Государственный регистратор		ФГИС ЕГРН
полное наименование должности	подпись	инициалы, фамилия

М.П.



**Описание местоположения объекта недвижимости**

<b>Сооружение</b>			
вид объекта недвижимости			
Лист № __ Раздела <b>5.1</b>	Всего листов раздела <b>5.1</b> : __	Всего разделов: __	Всего листов выписки: __
<b>26.04.2022 № 99/2022/463765396</b>			
Кадастровый номер:		<b>78:36:0000000:4659</b>	

Номер точки	Координаты, м		Радиус, м	Средняя квадратическая погрешность определения координат характерных точек контура, м	Глубина, высота, м	
	X	Y			H1	H2
1	2	3	4	5	6	7
5650.2	107086.07	116471.11	данные отсутствуют	данные отсутствуют		
5651.1	106606.43	113061.25	данные отсутствуют	данные отсутствуют		
5651.2	106606.37	113060.96	данные отсутствуют	данные отсутствуют		
5652.1	106611.03	113060.26	данные отсутствуют	данные отсутствуют		
5652.2	106606.43	113061.25	данные отсутствуют	данные отсутствуют		
5653.1	106638.66	113054.31	данные отсутствуют	данные отсутствуют		
5653.2	106611.03	113060.26	данные отсутствуют	данные отсутствуют		
5654.1	106638.16	113051.15	данные отсутствуют	данные отсутствуют		
5654.2	106638.66	113054.31	данные отсутствуют	данные отсутствуют		
5655.1	106971.63	115310.84	данные отсутствуют	данные отсутствуют		
5655.2	106971.15	115310.65	данные отсутствуют	данные отсутствуют		
5656.1	106972.19	115309.12	данные отсутствуют	данные отсутствуют		
5656.2	106998.35	115320.23	данные отсутствуют	данные отсутствуют		
5657.1	106971.63	115310.84	данные отсутствуют	данные отсутствуют		

Государственный регистратор		ФГИС ЕГРН
полное наименование должности	подпись	инициалы, фамилия

М.П.





**Описание местоположения объекта недвижимости**

<b>Сооружение</b>			
вид объекта недвижимости			
Лист № __ Раздела <b>5.1</b>	Всего листов раздела <b>5.1</b> : __	Всего разделов: __	Всего листов выписки: __
<b>26.04.2022 № 99/2022/463765396</b>			
Кадастровый номер:		<b>78:36:0000000:4659</b>	

Номер точки	Координаты, м		Радиус, м	Средняя квадратическая погрешность определения координат характерных точек контура, м	Глубина, высота, м	
	X	Y			H1	H2
1	2	3	4	5	6	7
5657.2	106997.69	115321.85	данные отсутствуют	данные отсутствуют		
5658.1	106988.78	115314.5	данные отсутствуют	данные отсутствуют		
5658.2	106998.99	115318.62	данные отсутствуют	данные отсутствуют		
5659.1	106961.57	115290.23	данные отсутствуют	данные отсутствуют		
5659.2	106970.71	115293.96	данные отсутствуют	данные отсутствуют		
5660.1	106039.7	114631.84	данные отсутствуют	данные отсутствуют		
5660.2	106039.89	114631.38	данные отсутствуют	данные отсутствуют		
5661.1	106039.36	114632.67	данные отсутствуют	данные отсутствуют		
5661.2	106039.7	114631.84	данные отсутствуют	данные отсутствуют		
5662.1	106038.24	114635.34	данные отсутствуют	данные отсутствуют		
5662.2	106039.36	114632.67	данные отсутствуют	данные отсутствуют		
5663.1	106041.62	114636.67	данные отсутствуют	данные отсутствуют		
5663.2	106038.24	114635.34	данные отсутствуют	данные отсутствуют		
5664.1	106037.21	114647.72	данные отсутствуют	данные отсутствуют		

Государственный регистратор		ФГИС ЕГРН
полное наименование должности	подпись	инициалы, фамилия

М.П.



**Описание местоположения объекта недвижимости**

<b>Сооружение</b>			
вид объекта недвижимости			
Лист № __ Раздела <b>5.1</b>	Всего листов раздела <b>5.1</b> : __	Всего разделов: __	Всего листов выписки: __
<b>26.04.2022 № 99/2022/463765396</b>			
Кадастровый номер:		<b>78:36:0000000:4659</b>	

Номер точки	Координаты, м		Радиус, м	Средняя квадратическая погрешность определения координат характерных точек контура, м	Глубина, высота, м	
	X	Y			H1	H2
1	2	3	4	5	6	7
5664.2	106041.62	114636.67	данные отсутствуют	данные отсутствуют		
5665.1	106036.96	114648.33	данные отсутствуют	данные отсутствуют		
5665.2	106037.21	114647.72	данные отсутствуют	данные отсутствуют		
5666.1	107742.63	114598.07	данные отсутствуют	данные отсутствуют		
5666.2	107746.55	114587.53	данные отсутствуют	данные отсутствуют		
5667.1	107728.18	114637.6	данные отсутствуют	данные отсутствуют		
5667.2	107742.63	114598.07	данные отсутствуют	данные отсутствуют		
5668.1	107743.25	114598.34	данные отсутствуют	данные отсутствуют		
5668.2	107789.32	114614.58	данные отсутствуют	данные отсутствуют		
5669.1	107742.63	114598.07	данные отсутствуют	данные отсутствуют		
5669.2	107743.25	114598.34	данные отсутствуют	данные отсутствуют		
5670.1	107730.1	114594.28	данные отсутствуют	данные отсутствуют		
5670.2	107788.67	114616.22	данные отсутствуют	данные отсутствуют		
5671.1	107729.73	114594.12	данные отсутствуют	данные отсутствуют		

Государственный регистратор		ФГИС ЕГРН
полное наименование должности	подпись	инициалы, фамилия

М.П.



**Описание местоположения объекта недвижимости**

<b>Сооружение</b>			
вид объекта недвижимости			
Лист № __ Раздела <b>5.1</b>	Всего листов раздела <b>5.1</b> : __	Всего разделов: __	Всего листов выписки: __
<b>26.04.2022 № 99/2022/463765396</b>			
Кадастровый номер:		<b>78:36:0000000:4659</b>	

Номер точки	Координаты, м		Радиус, м	Средняя квадратическая погрешность определения координат характерных точек контура, м	Глубина, высота, м	
	X	Y			H1	H2
1	2	3	4	5	6	7
5671.2	107730.1	114594.28	данные отсутствуют	данные отсутствуют		
5672.1	105221.59	115735.95	данные отсутствуют	данные отсутствуют		
5672.2	105221.88	115735.92	данные отсутствуют	данные отсутствуют		
5673.1	105220.58	115737.33	данные отсутствуют	данные отсутствуют		
5673.2	105221.59	115735.95	данные отсутствуют	данные отсутствуют		
5674.1	105211.93	115738.3	данные отсутствуют	данные отсутствуют		
5674.2	105220.58	115737.33	данные отсутствуют	данные отсутствуют		
5675.1	105210.62	115737.22	данные отсутствуют	данные отсутствуют		
5675.2	105211.93	115738.3	данные отсутствуют	данные отсутствуют		
5676.1	105210.33	115737.25	данные отсутствуют	данные отсутствуют		
5676.2	105210.62	115737.22	данные отсутствуют	данные отсутствуют		
5677.1	105198.31	115664.29	данные отсутствуют	данные отсутствуют		
5677.2	105199.75	115666.81	данные отсутствуют	данные отсутствуют		
5678.1	105197.64	115664.1	данные отсутствуют	данные отсутствуют		

Государственный регистратор		ФГИС ЕГРН
полное наименование должности	подпись	инициалы, фамилия

М.П.



**Описание местоположения объекта недвижимости**

<b>Сооружение</b>			
вид объекта недвижимости			
Лист № __ Раздела <b>5.1</b>	Всего листов раздела <b>5.1</b> : __	Всего разделов: __	Всего листов выписки: __
<b>26.04.2022 № 99/2022/463765396</b>			
Кадастровый номер:		<b>78:36:0000000:4659</b>	

Номер точки	Координаты, м		Радиус, м	Средняя квадратическая погрешность определения координат характерных точек контура, м	Глубина, высота, м	
	X	Y			H1	H2
1	2	3	4	5	6	7
5678.2	105198.31	115664.29	данные отсутствуют	данные отсутствуют		
5679.1	105197.25	115664	данные отсутствуют	данные отсутствуют		
5679.2	105197.64	115664.1	данные отсутствуют	данные отсутствуют		
5680.1	108746.22	115231.31	данные отсутствуют	данные отсутствуют		
5680.2	108746.47	115230.66	данные отсутствуют	данные отсутствуют		
5681.1	109675.51	115607.44	данные отсутствуют	данные отсутствуют		
5681.2	109642.84	115593.88	данные отсутствуют	данные отсутствуют		
5682.1	109642.84	115593.88	данные отсутствуют	данные отсутствуют		
5682.2	109525.95	115545.67	данные отсутствуют	данные отсутствуют		
5683.1	109525.95	115545.67	данные отсутствуют	данные отсутствуют		
5683.2	109439.01	115511.49	данные отсутствуют	данные отсутствуют		
5684.1	109439.01	115511.49	данные отсутствуют	данные отсутствуют		
5684.2	109406.35	115500	данные отсутствуют	данные отсутствуют		
5685.1	109406.35	115500	данные отсутствуют	данные отсутствуют		

Государственный регистратор		ФГИС ЕГРН
полное наименование должности	подпись	инициалы, фамилия

М.П.



**Описание местоположения объекта недвижимости**

<b>Сооружение</b>			
вид объекта недвижимости			
Лист № __ Раздела <b>5.1</b>	Всего листов раздела <b>5.1</b> : __	Всего разделов: __	Всего листов выписки: __
<b>26.04.2022 № 99/2022/463765396</b>			
Кадастровый номер:		<b>78:36:0000000:4659</b>	

Номер точки	Координаты, м		Радиус, м	Средняя квадратическая погрешность определения координат характерных точек контура, м	Глубина, высота, м	
	X	Y			H1	H2
1	2	3	4	5	6	7
5685.2	109382.66	115490.62	данные отсутствуют	данные отсутствуют		
5686.1	109382.66	115490.62	данные отсутствуют	данные отсутствуют		
5686.2	109370.31	115486.29	данные отсутствуют	данные отсутствуют		
5687.1	109357.85	115482.46	данные отсутствуют	данные отсутствуют		
5687.2	109350.64	115480.34	данные отсутствуют	данные отсутствуют		
5688.1	109345.68	115478.89	данные отсутствуют	данные отсутствуют		
5688.2	109331.79	115468.4	данные отсутствуют	данные отсутствуют		
5689.1	109331.79	115468.4	данные отсутствуют	данные отсутствуют		
5689.2	109159.21	115398.97	данные отсутствуют	данные отсутствуют		
5690.1	109159.21	115398.97	данные отсутствуют	данные отсутствуют		
5690.2	108993.65	115332.18	данные отсутствуют	данные отсутствуют		
5691.1	108943.3	115311.84	данные отсутствуют	данные отсутствуют		
5691.2	108873.05	115283.8	данные отсутствуют	данные отсутствуют		
5692.1	108173.88	113242.15	данные отсутствуют	данные отсутствуют		

Государственный регистратор		ФГИС ЕГРН
полное наименование должности	подпись	инициалы, фамилия

М.П.



**Описание местоположения объекта недвижимости**

<b>Сооружение</b>			
вид объекта недвижимости			
Лист № __ Раздела <b>5.1</b>	Всего листов раздела <b>5.1</b> : __	Всего разделов: __	Всего листов выписки: __
<b>26.04.2022 № 99/2022/463765396</b>			
Кадастровый номер:		<b>78:36:0000000:4659</b>	

Номер точки	Координаты, м		Радиус, м	Средняя квадратическая погрешность определения координат характерных точек контура, м	Глубина, высота, м	
	X	Y			H1	H2
1	2	3	4	5	6	7
5692.2	108173.76	113241.78	данные отсутствуют	данные отсутствуют		
5693.1	108177.54	113253.23	данные отсутствуют	данные отсутствуют		
5693.2	108173.88	113242.15	данные отсутствуют	данные отсутствуют		
5694.1	108174.69	113241.85	данные отсутствуют	данные отсутствуют		
5694.2	108174.57	113241.46	данные отсутствуют	данные отсутствуют		
5695.1	108178.38	113252.98	данные отсутствуют	данные отсутствуют		
5695.2	108174.69	113241.85	данные отсутствуют	данные отсутствуют		
5696.1	108156.31	113240.52	данные отсутствуют	данные отсутствуют		
5696.2	108156.15	113240.17	данные отсутствуют	данные отсутствуют		
5697.1	108165.11	113260.74	данные отсутствуют	данные отсутствуют		
5697.2	108156.31	113240.52	данные отсутствуют	данные отсутствуют		
5698.1	108165.22	113261.03	данные отсутствуют	данные отсутствуют		
5698.2	108165.11	113260.74	данные отсутствуют	данные отсутствуют		
5699.1	108074.99	113270.23	данные отсутствуют	данные отсутствуют		

Государственный регистратор		ФГИС ЕГРН
полное наименование должности	подпись	инициалы, фамилия

М.П.



**Описание местоположения объекта недвижимости**

<b>Сооружение</b>			
вид объекта недвижимости			
Лист № __ Раздела <b>5.1</b>	Всего листов раздела <b>5.1</b> : __	Всего разделов: __	Всего листов выписки: __
<b>26.04.2022 № 99/2022/463765396</b>			
Кадастровый номер:		<b>78:36:0000000:4659</b>	

Номер точки	Координаты, м		Радиус, м	Средняя квадратическая погрешность определения координат характерных точек контура, м	Глубина, высота, м	
	X	Y			H1	H2
1	2	3	4	5	6	7
5699.2	108074.86	113269.82	данные отсутствуют	данные отсутствуют		
5700.1	105195.46	115722.85	данные отсутствуют	данные отсутствуют		
5700.2	105198.8	115719.19	данные отсутствуют	данные отсутствуют		
5701.1	105195.44	115738.15	данные отсутствуют	данные отсутствуют		
5701.2	105195.46	115722.85	данные отсутствуют	данные отсутствуют		
5702.1	105195.5	115738.8	данные отсутствуют	данные отсутствуют		
5702.2	105195.44	115738.15	данные отсутствуют	данные отсутствуют		
5703.1	105196.7	115726.61	данные отсутствуют	данные отсутствуют		
5703.2	105201.95	115721.68	данные отсутствуют	данные отсутствуют		
5704.1	105196.56	115738.06	данные отсутствуют	данные отсутствуют		
5704.2	105196.7	115726.61	данные отсутствуют	данные отсутствуют		
5705.1	105196.63	115738.68	данные отсутствуют	данные отсутствуют		
5705.2	105196.56	115738.06	данные отсутствуют	данные отсутствуют		
5706.1	106701.45	115798.37	данные отсутствуют	данные отсутствуют		

Государственный регистратор		ФГИС ЕГРН
полное наименование должности	подпись	инициалы, фамилия

М.П.



**Описание местоположения объекта недвижимости**

<b>Сооружение</b>			
вид объекта недвижимости			
Лист № __ Раздела <b>5.1</b>	Всего листов раздела <b>5.1</b> : __	Всего разделов: __	Всего листов выписки: __
<b>26.04.2022 № 99/2022/463765396</b>			
Кадастровый номер:		<b>78:36:0000000:4659</b>	

Номер точки	Координаты, м		Радиус, м	Средняя квадратическая погрешность определения координат характерных точек контура, м	Глубина, высота, м	
	X	Y			H1	H2
1	2	3	4	5	6	7
5706.2	106702.2	115798.62	данные отсутствуют	данные отсутствуют		
5707.1	106701.03	115798.22	данные отсутствуют	данные отсутствуют		
5707.2	106701.45	115798.37	данные отсутствуют	данные отсутствуют		
5708.1	106700.87	115799.87	данные отсутствуют	данные отсутствуют		
5708.2	106701.63	115800.1	данные отсутствуют	данные отсутствуют		
5709.1	106700.45	115799.73	данные отсутствуют	данные отсутствуют		
5709.2	106700.87	115799.87	данные отсутствуют	данные отсутствуют		
5710.1	106702.41	115795.77	данные отсутствуют	данные отсутствуют		
5710.2	106703.19	115796.01	данные отсутствуют	данные отсутствуют		
5711.1	106702.04	115795.65	данные отсутствуют	данные отсутствуют		
5711.2	106702.41	115795.77	данные отсутствуют	данные отсутствуют		
5712.1	106028.71	114626.71	данные отсутствуют	данные отсутствуют		
5712.2	106031.88	114619.12	данные отсутствуют	данные отсутствуют		
5713.1	106039.55	114631.24	данные отсутствуют	данные отсутствуют		

Государственный регистратор		ФГИС ЕГРН
полное наименование должности	подпись	инициалы, фамилия

М.П.





**Описание местоположения объекта недвижимости**

<b>Сооружение</b>			
вид объекта недвижимости			
Лист № __ Раздела <b>5.1</b>	Всего листов раздела <b>5.1</b> : __	Всего разделов: __	Всего листов выписки: __
<b>26.04.2022 № 99/2022/463765396</b>			
Кадастровый номер:		<b>78:36:0000000:4659</b>	

Номер точки	Координаты, м		Радиус, м	Средняя квадратическая погрешность определения координат характерных точек контура, м	Глубина, высота, м	
	X	Y			H1	H2
1	2	3	4	5	6	7
5713.2	106028.71	114626.71	данные отсутствуют	данные отсутствуют		
5714.1	106039.89	114631.38	данные отсутствуют	данные отсутствуют		
5714.2	106039.55	114631.24	данные отсутствуют	данные отсутствуют		
5715.1	106026.89	114627.45	данные отсутствуют	данные отсутствуют		
5715.2	106030.6	114618.58	данные отсутствуют	данные отсутствуют		
5716.1	106038.77	114632.42	данные отсутствуют	данные отсутствуют		
5716.2	106026.89	114627.45	данные отсутствуют	данные отсутствуют		
5717.1	106039.36	114632.67	данные отсутствуют	данные отсутствуют		
5717.2	106038.77	114632.42	данные отсутствуют	данные отсутствуют		
5718.1	105991.9	114529.46	данные отсутствуют	данные отсутствуют		
5718.2	105996.55	114531.29	данные отсутствуют	данные отсутствуют		
5719.1	105999.25	114510.86	данные отсутствуют	данные отсутствуют		
5719.2	105991.9	114529.46	данные отсутствуют	данные отсутствуют		
5720.1	106005.77	114508.03	данные отсутствуют	данные отсутствуют		

Государственный регистратор		ФГИС ЕГРН
полное наименование должности	подпись	инициалы, фамилия

М.П.



**Описание местоположения объекта недвижимости**

<b>Сооружение</b>			
вид объекта недвижимости			
Лист № __ Раздела <b>5.1</b>	Всего листов раздела <b>5.1</b> : __	Всего разделов: __	Всего листов выписки: __
<b>26.04.2022 № 99/2022/463765396</b>			
Кадастровый номер:		<b>78:36:0000000:4659</b>	

Номер точки	Координаты, м		Радиус, м	Средняя квадратическая погрешность определения координат характерных точек контура, м	Глубина, высота, м	
	X	Y			H1	H2
1	2	3	4	5	6	7
5720.2	105999.25	114510.86	данные отсутствуют	данные отсутствуют		
5721.1	106052.63	114526.55	данные отсутствуют	данные отсутствуют		
5721.2	106005.77	114508.03	данные отсутствуют	данные отсутствуют		
5722.1	106053.62	114526.96	данные отсутствуют	данные отсутствуют		
5722.2	106052.63	114526.55	данные отсутствуют	данные отсутствуют		
5723.1	106698.51	115794.27	данные отсутствуют	данные отсутствуют		
5723.2	106702.04	115795.65	данные отсутствуют	данные отсутствуют		
5724.1	106700.42	115789.38	данные отсутствуют	данные отсутствуют		
5724.2	106698.51	115794.27	данные отсутствуют	данные отсутствуют		
5725.1	106699.65	115788.97	данные отсутствуют	данные отсутствуют		
5725.2	106700.42	115789.38	данные отсутствуют	данные отсутствуют		
5726.1	106698.87	115788.59	данные отсутствуют	данные отсутствуют		
5726.2	106699.65	115788.97	данные отсутствуют	данные отсутствуют		
5727.1	106698	115797.03	данные отсутствуют	данные отсутствуют		

Государственный регистратор		ФГИС ЕГРН
полное наименование должности	подпись	инициалы, фамилия

М.П.



**Описание местоположения объекта недвижимости**

<b>Сооружение</b>			
вид объекта недвижимости			
Лист № __ Раздела <b>5.1</b>	Всего листов раздела <b>5.1</b> : __	Всего разделов: __	Всего листов выписки: __
<b>26.04.2022 № 99/2022/463765396</b>			
Кадастровый номер:		<b>78:36:0000000:4659</b>	

Номер точки	Координаты, м		Радиус, м	Средняя квадратическая погрешность определения координат характерных точек контура, м	Глубина, высота, м	
	X	Y			H1	H2
1	2	3	4	5	6	7
5727.2	106701.03	115798.22	данные отсутствуют	данные отсутствуют		
5728.1	106698.1	115796.77	данные отсутствуют	данные отсутствуют		
5728.2	106698	115797.03	данные отсутствуют	данные отсутствуют		
5729.1	106696.74	115796.24	данные отсутствуют	данные отсутствуют		
5729.2	106698.1	115796.77	данные отсутствуют	данные отсутствуют		
5730.1	106695.21	115795.7	данные отсутствуют	данные отсутствуют		
5730.2	106696.74	115796.24	данные отсутствуют	данные отсутствуют		
5731.1	106696.98	115798.37	данные отсутствуют	данные отсутствуют		
5731.2	106700.45	115799.73	данные отсутствуют	данные отсутствуют		
5732.1	106697.34	115797.46	данные отсутствуют	данные отсутствуют		
5732.2	106696.98	115798.37	данные отсутствуют	данные отсутствуют		
5733.1	106696.36	115797.07	данные отсутствуют	данные отсутствуют		
5733.2	106697.34	115797.46	данные отсутствуют	данные отсутствуют		
5734.1	106694.86	115796.51	данные отсутствуют	данные отсутствуют		

Государственный регистратор		ФГИС ЕГРН
полное наименование должности	подпись	инициалы, фамилия

М.П.



**Описание местоположения объекта недвижимости**

<b>Сооружение</b>			
вид объекта недвижимости			
Лист № __ Раздела <b>5.1</b>	Всего листов раздела <b>5.1</b> : __	Всего разделов: __	Всего листов выписки: __
<b>26.04.2022 № 99/2022/463765396</b>			
Кадастровый номер:		<b>78:36:0000000:4659</b>	

Номер точки	Координаты, м		Радиус, м	Средняя квадратическая погрешность определения координат характерных точек контура, м	Глубина, высота, м	
	X	Y			H1	H2
1	2	3	4	5	6	7
5734.2	106696.36	115797.07	данные отсутствуют	данные отсутствуют		
5735.1	105503.6	114506.4	данные отсутствуют	данные отсутствуют		
5735.2	105513.22	114570.89	данные отсутствуют	данные отсутствуют		
5736.1	105513.22	114570.89	данные отсутствуют	данные отсутствуют		
5736.2	105474.21	114612.84	данные отсутствуют	данные отсутствуют		
5737.1	105511.51	114570.73	данные отсутствуют	данные отсутствуют		
5737.2	105473.12	114611.66	данные отсутствуют	данные отсутствуют		
5738.1	105501.96	114505.97	данные отсутствуют	данные отсутствуют		
5738.2	105511.51	114570.73	данные отсутствуют	данные отсутствуют		
5739.1	107039.75	114542.76	данные отсутствуют	данные отсутствуют		
5739.2	107034.72	114540.81	данные отсутствуют	данные отсутствуют		
5740.1	107040.68	114546.62	данные отсутствуют	данные отсутствуют		
5740.2	107039.75	114542.76	данные отсутствуют	данные отсутствуют		
5741.1	106690.86	113966.17	данные отсутствуют	данные отсутствуют		

Государственный регистратор		ФГИС ЕГРН
полное наименование должности	подпись	инициалы, фамилия

М.П.



**Описание местоположения объекта недвижимости**

<b>Сооружение</b>			
вид объекта недвижимости			
Лист № __ Раздела <b>5.1</b>	Всего листов раздела <b>5.1</b> : __	Всего разделов: __	Всего листов выписки: __
<b>26.04.2022 № 99/2022/463765396</b>			
Кадастровый номер:		<b>78:36:0000000:4659</b>	

Номер точки	Координаты, м		Радиус, м	Средняя квадратическая погрешность определения координат характерных точек контура, м	Глубина, высота, м	
	X	Y			H1	H2
1	2	3	4	5	6	7
5741.2	106690.57	113966.26	данные отсутствуют	данные отсутствуют		
5742.1	106701.8	113962.78	данные отсутствуют	данные отсутствуют		
5742.2	106690.86	113966.17	данные отсутствуют	данные отсутствуют		
5743.1	106692.47	114002.29	данные отсутствуют	данные отсутствуют		
5743.2	106692.19	114002.37	данные отсутствуют	данные отсутствуют		
5744.1	106750.73	113986.46	данные отсутствуют	данные отсутствуют		
5744.2	106692.47	114002.29	данные отсутствуют	данные отсутствуют		
5745.1	106692.19	114001.39	данные отсутствуют	данные отсутствуют		
5745.2	106691.91	114001.48	данные отсутствуют	данные отсутствуют		
5746.1	106750.17	113984.57	данные отсутствуют	данные отсутствуют		
5746.2	106692.19	114001.39	данные отсутствуют	данные отсутствуют		
5747.1	111609.25	110395.77	данные отсутствуют	данные отсутствуют		
5747.2	111610.05	110395.5	данные отсутствуют	данные отсутствуют		
5748.1	111607.83	110396.25	данные отсутствуют	данные отсутствуют		

Государственный регистратор		ФГИС ЕГРН
полное наименование должности	подпись	инициалы, фамилия

М.П.



**Описание местоположения объекта недвижимости**

<b>Сооружение</b>			
вид объекта недвижимости			
Лист № __ Раздела <b>5.1</b>	Всего листов раздела <b>5.1</b> : __	Всего разделов: __	Всего листов выписки: __
<b>26.04.2022 № 99/2022/463765396</b>			
Кадастровый номер:		<b>78:36:0000000:4659</b>	

Номер точки	Координаты, м		Радиус, м	Средняя квадратическая погрешность определения координат характерных точек контура, м	Глубина, высота, м	
	X	Y			H1	H2
1	2	3	4	5	6	7
5748.2	111609.25	110395.77	данные отсутствуют	данные отсутствуют		
5749.1	111600.02	110373.03	данные отсутствуют	данные отсутствуют		
5749.2	111607.83	110396.25	данные отсутствуют	данные отсутствуют		
5750.1	111602.29	110371.97	данные отсутствуют	данные отсутствуют		
5750.2	111600.02	110373.03	данные отсутствуют	данные отсутствуют		
5751.1	111681.08	110335.07	данные отсутствуют	данные отсутствуют		
5751.2	111602.29	110371.97	данные отсутствуют	данные отсутствуют		
5752.1	111717.81	110321.95	данные отсутствуют	данные отсутствуют		
5752.2	111681.08	110335.07	данные отсутствуют	данные отсутствуют		
5753.1	111743.48	110311.13	данные отсутствуют	данные отсутствуют		
5753.2	111717.81	110321.95	данные отсутствуют	данные отсутствуют		
5754.1	111743.93	110310.94	данные отсутствуют	данные отсутствуют		
5754.2	111743.48	110311.13	данные отсутствуют	данные отсутствуют		
5755.1	111802.36	110271.84	данные отсутствуют	данные отсутствуют		

Государственный регистратор		ФГИС ЕГРН
полное наименование должности	подпись	инициалы, фамилия

М.П.



**Описание местоположения объекта недвижимости**

<b>Сооружение</b>			
вид объекта недвижимости			
Лист № __ Раздела <b>5.1</b>	Всего листов раздела <b>5.1</b> : __	Всего разделов: __	Всего листов выписки: __
<b>26.04.2022 № 99/2022/463765396</b>			
Кадастровый номер:		<b>78:36:0000000:4659</b>	

Номер точки	Координаты, м		Радиус, м	Средняя квадратическая погрешность определения координат характерных точек контура, м	Глубина, высота, м	
	X	Y			H1	H2
1	2	3	4	5	6	7
5755.2	111779.98	110283.5	данные отсутствуют	данные отсутствуют		
5756.1	106130.06	116301.85	данные отсутствуют	данные отсутствуют		
5756.2	106119.84	116324.99	данные отсутствуют	данные отсутствуют		
5757.1	106051.14	114533.05	данные отсутствуют	данные отсутствуют		
5757.2	106050.58	114532.82	данные отсутствуют	данные отсутствуют		
5758.1	106045.49	114597.95	данные отсутствуют	данные отсутствуют		
5758.2	106028.85	114591.92	данные отсутствуют	данные отсутствуют		
5759.1	106048.78	114606.07	данные отсутствуют	данные отсутствуют		
5759.2	106045.49	114597.95	данные отсутствуют	данные отсутствуют		
5760.1	106053.62	114526.96	данные отсутствуют	данные отсутствуют		
5760.2	106054.68	114524.36	данные отсутствуют	данные отсутствуют		
5761.1	106028.31	114589.18	данные отсутствуют	данные отсутствуют		
5761.2	106051.14	114533.05	данные отсутствуют	данные отсутствуют		
5762.1	106028.85	114591.92	данные отсутствуют	данные отсутствуют		

Государственный регистратор		ФГИС ЕГРН
полное наименование должности	подпись	инициалы, фамилия

М.П.



**Описание местоположения объекта недвижимости**

<b>Сооружение</b>			
вид объекта недвижимости			
Лист № __ Раздела <b>5.1</b>	Всего листов раздела <b>5.1</b> : __	Всего разделов: __	Всего листов выписки: __
<b>26.04.2022 № 99/2022/463765396</b>			
Кадастровый номер:		<b>78:36:0000000:4659</b>	

Номер точки	Координаты, м		Радиус, м	Средняя квадратическая погрешность определения координат характерных точек контура, м	Глубина, высота, м	
	X	Y			H1	H2
1	2	3	4	5	6	7
5762.2	106028.31	114589.18	данные отсутствуют	данные отсутствуют		
5763.1	106028.84	114653.44	данные отсутствуют	данные отсутствуют		
5763.2	106048.78	114606.07	данные отсутствуют	данные отсутствуют		
5764.1	106028.64	114653.91	данные отсутствуют	данные отсутствуют		
5764.2	106028.84	114653.44	данные отсутствуют	данные отсутствуют		
5765.1	106029.34	114589.27	данные отсутствуют	данные отсутствуют		
5765.2	106055.5	114524.73	данные отсутствуют	данные отсутствуют		
5766.1	106030.09	114590.78	данные отсутствуют	данные отсутствуют		
5766.2	106029.34	114589.27	данные отсутствуют	данные отсутствуют		
5767.1	106046.63	114596.77	данные отсутствуют	данные отсутствуют		
5767.2	106030.09	114590.78	данные отсутствуют	данные отсутствуют		
5768.1	106050.48	114606.05	данные отсутствуют	данные отсутствуют		
5768.2	106046.63	114596.77	данные отсутствуют	данные отсутствуют		
5769.1	106039.89	114631.38	данные отсутствуют	данные отсутствуют		

Государственный регистратор		ФГИС ЕГРН
полное наименование должности	подпись	инициалы, фамилия

М.П.





**Описание местоположения объекта недвижимости**

<b>Сооружение</b>			
вид объекта недвижимости			
Лист № __ Раздела <b>5.1</b>	Всего листов раздела <b>5.1</b> : __	Всего разделов: __	Всего листов выписки: __
<b>26.04.2022 № 99/2022/463765396</b>			
Кадастровый номер:		<b>78:36:0000000:4659</b>	

Номер точки	Координаты, м		Радиус, м	Средняя квадратическая погрешность определения координат характерных точек контура, м	Глубина, высота, м	
	X	Y			H1	H2
1	2	3	4	5	6	7
5769.2	106050.48	114606.05	данные отсутствуют	данные отсутствуют		
5770.1	105898.18	114758.03	данные отсутствуют	данные отсутствуют		
5770.2	105917.12	114716.54	данные отсутствуют	данные отсутствуют		
5771.1	108211.13	113134.32	данные отсутствуют	данные отсутствуют		
5771.2	108216.82	113151.07	данные отсутствуют	данные отсутствуют		
5772.1	108211.19	113133.82	данные отсутствуют	данные отсутствуют		
5772.2	108211.13	113134.32	данные отсутствуют	данные отсутствуют		
5773.1	108210.95	113133.12	данные отсутствуют	данные отсутствуют		
5773.2	108211.19	113133.82	данные отсутствуют	данные отсутствуют		
5774.1	108210.52	113131.94	данные отсутствуют	данные отсутствуют		
5774.2	108210.95	113133.12	данные отсутствуют	данные отсутствуют		
5775.1	108212.14	113132.31	данные отсутствуют	данные отсутствуют		
5775.2	108218.31	113150.5	данные отсутствуют	данные отсутствуют		
5776.1	108211.83	113131.46	данные отсутствуют	данные отсутствуют		

Государственный регистратор		ФГИС ЕГРН
полное наименование должности	подпись	инициалы, фамилия

М.П.



**Описание местоположения объекта недвижимости**

<b>Сооружение</b>			
вид объекта недвижимости			
Лист № __ Раздела <b>5.1</b>	Всего листов раздела <b>5.1</b> : __	Всего разделов: __	Всего листов выписки: __
<b>26.04.2022 № 99/2022/463765396</b>			
Кадастровый номер:		<b>78:36:0000000:4659</b>	

Номер точки	Координаты, м		Радиус, м	Средняя квадратическая погрешность определения координат характерных точек контура, м	Глубина, высота, м	
	X	Y			H1	H2
1	2	3	4	5	6	7
5776.2	108212.14	113132.31	данные отсутствуют	данные отсутствуют		
5777.1	108221.15	113118.4	данные отсутствуют	данные отсутствуют		
5777.2	108229.61	113146.23	данные отсутствуют	данные отсутствуют		
5778.1	108220.83	113117.57	данные отсутствуют	данные отсутствуют		
5778.2	108221.15	113118.4	данные отсутствуют	данные отсутствуют		
5779.1	108220.21	113118.99	данные отсутствуют	данные отсутствуют		
5779.2	108228.6	113146.61	данные отсутствуют	данные отсутствуют		
5780.1	108219.81	113117.97	данные отсутствуют	данные отсутствуют		
5780.2	108220.21	113118.99	данные отсутствуют	данные отсутствуют		
5781.1	107432.9	115874.25	данные отсутствуют	данные отсутствуют		
5781.2	107430.35	115880.57	данные отсутствуют	данные отсутствуют		
5782.1	107433.09	115873.84	данные отсутствуют	данные отсутствуют		
5782.2	107432.9	115874.25	данные отсутствуют	данные отсутствуют		
5783.1	107433.64	115874.57	данные отсутствуют	данные отсутствуют		

Государственный регистратор		ФГИС ЕГРН
полное наименование должности	подпись	инициалы, фамилия

М.П.



**Описание местоположения объекта недвижимости**

<b>Сооружение</b>			
вид объекта недвижимости			
Лист № __ Раздела <b>5.1</b>	Всего листов раздела <b>5.1</b> : __	Всего разделов: __	Всего листов выписки: __
<b>26.04.2022 № 99/2022/463765396</b>			
Кадастровый номер:		<b>78:36:0000000:4659</b>	

Номер точки	Координаты, м		Радиус, м	Средняя квадратическая погрешность определения координат характерных точек контура, м	Глубина, высота, м	
	X	Y			H1	H2
1	2	3	4	5	6	7
5783.2	107431.1	115880.87	данные отсутствуют	данные отсутствуют		
5784.1	107433.8	115874.15	данные отсутствуют	данные отсутствуют		
5784.2	107433.64	115874.57	данные отсутствуют	данные отсутствуют		
5785.1	106965.38	116370.92	данные отсутствуют	данные отсутствуют		
5785.2	106968.17	116372.04	данные отсутствуют	данные отсутствуют		
5786.1	106963.52	116370.18	данные отсутствуют	данные отсутствуют		
5786.2	106965.38	116370.92	данные отсутствуют	данные отсутствуют		
5787.1	106961.67	116369.44	данные отсутствуют	данные отсутствуют		
5787.2	106963.52	116370.18	данные отсутствуют	данные отсутствуют		
5788.1	106960.63	116370.52	данные отсутствуют	данные отсутствуют		
5788.2	106961.67	116369.44	данные отсутствуют	данные отсутствуют		
5789.1	106931.28	116359.43	данные отсутствуют	данные отсутствуют		
5789.2	106960.63	116370.52	данные отсутствуют	данные отсутствуют		
5790.1	106925.13	116375.68	данные отсутствуют	данные отсутствуют		

Государственный регистратор		ФГИС ЕГРН
полное наименование должности	подпись	инициалы, фамилия

М.П.



**Описание местоположения объекта недвижимости**

<b>Сооружение</b>			
вид объекта недвижимости			
Лист № __ Раздела <b>5.1</b>	Всего листов раздела <b>5.1</b> : __	Всего разделов: __	Всего листов выписки: __
<b>26.04.2022 № 99/2022/463765396</b>			
Кадастровый номер:		<b>78:36:0000000:4659</b>	

Номер точки	Координаты, м		Радиус, м	Средняя квадратическая погрешность определения координат характерных точек контура, м	Глубина, высота, м	
	X	Y			H1	H2
1	2	3	4	5	6	7
5790.2	106931.28	116359.43	данные отсутствуют	данные отсутствуют		
5791.1	106918.71	116379.27	данные отсутствуют	данные отсутствуют		
5791.2	106925.13	116375.68	данные отсутствуют	данные отсутствуют		
5792.1	106917.41	116382.48	данные отсутствуют	данные отсутствуют		
5792.2	106918.71	116379.27	данные отсутствуют	данные отсутствуют		
5793.1	106917.27	116382.83	данные отсутствуют	данные отсутствуют		
5793.2	106917.41	116382.48	данные отсутствуют	данные отсутствуют		
5794.1	105676.47	114978.88	данные отсутствуют	данные отсутствуют		
5794.2	105676.74	114978.2	данные отсутствуют	данные отсутствуют		
5795.1	105673.74	114985.42	данные отсутствуют	данные отсутствуют		
5795.2	105676.47	114978.88	данные отсутствуют	данные отсутствуют		
5796.1	105673.74	114985.81	данные отсутствуют	данные отсутствуют		
5796.2	105673.74	114985.42	данные отсутствуют	данные отсутствуют		
5797.1	105673.73	114986.35	данные отсутствуют	данные отсутствуют		

Государственный регистратор		ФГИС ЕГРН
полное наименование должности	подпись	инициалы, фамилия

М.П.



**Описание местоположения объекта недвижимости**

<b>Сооружение</b>			
вид объекта недвижимости			
Лист № __ Раздела <b>5.1</b>	Всего листов раздела <b>5.1</b> : __	Всего разделов: __	Всего листов выписки: __
<b>26.04.2022 № 99/2022/463765396</b>			
Кадастровый номер:		<b>78:36:0000000:4659</b>	

Номер точки	Координаты, м		Радиус, м	Средняя квадратическая погрешность определения координат характерных точек контура, м	Глубина, высота, м	
	X	Y			H1	H2
1	2	3	4	5	6	7
5797.2	105673.74	114985.81	данные отсутствуют	данные отсутствуют		
5798.1	105672.25	114973.83	данные отсутствуют	данные отсутствуют		
5798.2	105672.89	114974.1	данные отсутствуют	данные отсутствуют		
5799.1	105669.5	114972.66	данные отсутствуют	данные отсутствуют		
5799.2	105672.25	114973.83	данные отсутствуют	данные отсутствуют		
5800.1	105665.93	114981.41	данные отсутствуют	данные отсутствуют		
5800.2	105669.5	114972.66	данные отсутствуют	данные отсутствуют		
5801.1	105665.57	114985.76	данные отсутствуют	данные отсутствуют		
5801.2	105665.93	114981.41	данные отсутствуют	данные отсутствуют		
5802.1	107729.62	114637.67	данные отсутствуют	данные отсутствуют		
5802.2	107747.57	114588.75	данные отсутствуют	данные отсутствуют		
5803.1	107735.19	114658.67	данные отсутствуют	данные отсутствуют		
5803.2	107729.62	114637.67	данные отсутствуют	данные отсутствуют		
5804.1	107739.94	114660.23	данные отсутствуют	данные отсутствуют		

Государственный регистратор		ФГИС ЕГРН
полное наименование должности	подпись	инициалы, фамилия

М.П.



**Описание местоположения объекта недвижимости**

<b>Сооружение</b>			
вид объекта недвижимости			
Лист № __ Раздела <b>5.1</b>	Всего листов раздела <b>5.1</b> : __	Всего разделов: __	Всего листов выписки: __
<b>26.04.2022 № 99/2022/463765396</b>			
Кадастровый номер:		<b>78:36:0000000:4659</b>	

Номер точки	Координаты, м		Радиус, м	Средняя квадратическая погрешность определения координат характерных точек контура, м	Глубина, высота, м	
	X	Y			H1	H2
1	2	3	4	5	6	7
5804.2	107735.19	114658.67	данные отсутствуют	данные отсутствуют		
5805.1	107739.63	114661.18	данные отсутствуют	данные отсутствуют		
5805.2	107739.94	114660.23	данные отсутствуют	данные отсутствуют		
5806.1	105457.68	115200	данные отсутствуют	данные отсутствуют		
5806.2	105463.1	115186.01	данные отсутствуют	данные отсутствуют		
5807.1	105454.88	115215.49	данные отсутствуют	данные отсутствуют		
5807.2	105457.68	115200	данные отсутствуют	данные отсутствуют		
5808.1	105454.77	115216	данные отсутствуют	данные отсутствуют		
5808.2	105454.88	115215.49	данные отсутствуют	данные отсутствуют		
5809.1	105550.14	115193.23	данные отсутствуют	данные отсутствуют		
5809.2	105539.2	115187.54	данные отсутствуют	данные отсутствуют		
5810.1	105550.51	115193.38	данные отсутствуют	данные отсутствуют		
5810.2	105550.14	115193.23	данные отсутствуют	данные отсутствуют		
5811.1	110852.32	112859.8	данные отсутствуют	данные отсутствуют		

Государственный регистратор		ФГИС ЕГРН
полное наименование должности	подпись	инициалы, фамилия

М.П.



**Описание местоположения объекта недвижимости**

<b>Сооружение</b>			
вид объекта недвижимости			
Лист № __ Раздела <b>5.1</b>	Всего листов раздела <b>5.1</b> : __	Всего разделов: __	Всего листов выписки: __
<b>26.04.2022 № 99/2022/463765396</b>			
Кадастровый номер:		<b>78:36:0000000:4659</b>	

Номер точки	Координаты, м		Радиус, м	Средняя квадратическая погрешность определения координат характерных точек контура, м	Глубина, высота, м	
	X	Y			H1	H2
1	2	3	4	5	6	7
5811.2	110853.36	112863.88	данные отсутствуют	данные отсутствуют		
5812.1	110851.9	112858.12	данные отсутствуют	данные отсутствуют		
5812.2	110852.32	112859.8	данные отсутствуют	данные отсутствуют		
5813.1	107007.72	115163.47	данные отсутствуют	данные отсутствуют		
5813.2	107008.45	115163.75	данные отсутствуют	данные отсутствуют		
5814.1	105474.21	114612.84	данные отсутствуют	данные отсутствуют		
5814.2	105477.24	114638.76	данные отсутствуют	данные отсутствуют		
5815.1	105473.12	114611.66	данные отсутствуют	данные отсутствуют		
5815.2	105475.75	114638.86	данные отсутствуют	данные отсутствуют		
5816.1	105519.52	114477.35	данные отсутствуют	данные отсутствуют		
5816.2	105503.6	114506.4	данные отсутствуют	данные отсутствуют		
5817.1	105517.54	114476.63	данные отсутствуют	данные отсутствуют		
5817.2	105501.96	114505.97	данные отсутствуют	данные отсутствуют		
5818.1	105520.25	114476.58	данные отсутствуют	данные отсутствуют		

Государственный регистратор		ФГИС ЕГРН
полное наименование должности	подпись	инициалы, фамилия

М.П.



**Описание местоположения объекта недвижимости**

<b>Сооружение</b>			
вид объекта недвижимости			
Лист № __ Раздела <b>5.1</b>	Всего листов раздела <b>5.1</b> : __	Всего разделов: __	Всего листов выписки: __
<b>26.04.2022 № 99/2022/463765396</b>			
Кадастровый номер:		<b>78:36:0000000:4659</b>	

Номер точки	Координаты, м		Радиус, м	Средняя квадратическая погрешность определения координат характерных точек контура, м	Глубина, высота, м	
	X	Y			H1	H2
1	2	3	4	5	6	7
5818.2	105519.52	114477.35	данные отсутствуют	данные отсутствуют		
5819.1	105517.89	114475.44	данные отсутствуют	данные отсутствуют		
5819.2	105517.54	114476.63	данные отсутствуют	данные отсутствуют		
5820.1	105138.75	114286.65	данные отсутствуют	данные отсутствуют		
5820.2	105138.7	114286.25	данные отсутствуют	данные отсутствуют		
5821.1	105138.75	114286.65	данные отсутствуют	данные отсутствуют		
5821.2	105140.19	114298.85	данные отсутствуют	данные отсутствуют		
5822.1	105089.51	114312.66	данные отсутствуют	данные отсутствуют		
5822.2	105089.3	114312.73	данные отсутствуют	данные отсутствуют		
5823.1	105089.51	114312.66	данные отсутствуют	данные отсутствуют		
5823.2	105108.33	114306.41	данные отсутствуют	данные отсутствуют		
5824.1	105089.4	114311.35	данные отсутствуют	данные отсутствуют		
5824.2	105089.17	114311.43	данные отсутствуют	данные отсутствуют		
5825.1	105089.4	114311.35	данные отсутствуют	данные отсутствуют		

Государственный регистратор		ФГИС ЕГРН
полное наименование должности	подпись	инициалы, фамилия

М.П.





**Описание местоположения объекта недвижимости**

<b>Сооружение</b>			
вид объекта недвижимости			
Лист № __ Раздела <b>5.1</b>	Всего листов раздела <b>5.1</b> : __	Всего разделов: __	Всего листов выписки: __
<b>26.04.2022 № 99/2022/463765396</b>			
Кадастровый номер:		<b>78:36:0000000:4659</b>	

Номер точки	Координаты, м		Радиус, м	Средняя квадратическая погрешность определения координат характерных точек контура, м	Глубина, высота, м	
	X	Y			H1	H2
1	2	3	4	5	6	7
5825.2	105108.27	114305.19	данные отсутствуют	данные отсутствуют		
5826.1	105665.54	114986.23	данные отсутствуют	данные отсутствуют		
5826.2	105665.57	114985.76	данные отсутствуют	данные отсутствуют		
5827.1	105672.72	114972.61	данные отсутствуют	данные отсутствуют		
5827.2	105673.38	114972.89	данные отсутствуют	данные отсутствуют		
5828.1	105667.51	114970.38	данные отсутствуют	данные отсутствуют		
5828.2	105672.72	114972.61	данные отсутствуют	данные отсутствуют		
5829.1	105666.92	114970.14	данные отсутствуют	данные отсутствуют		
5829.2	105667.51	114970.38	данные отсутствуют	данные отсутствуют		
5830.1	105265.9	113272.32	данные отсутствуют	данные отсутствуют		
5830.2	105265.83	113272.61	данные отсутствуют	данные отсутствуют		
5831.1	105266.93	113268.12	данные отсутствуют	данные отсутствуют		
5831.2	105265.9	113272.32	данные отсутствуют	данные отсутствуют		
5832.1	105304.41	113205.45	данные отсутствуют	данные отсутствуют		

Государственный регистратор		ФГИС ЕГРН
полное наименование должности	подпись	инициалы, фамилия

М.П.



**Описание местоположения объекта недвижимости**

<b>Сооружение</b>			
вид объекта недвижимости			
Лист № __ Раздела <b>5.1</b>	Всего листов раздела <b>5.1</b> : __	Всего разделов: __	Всего листов выписки: __
<b>26.04.2022 № 99/2022/463765396</b>			
Кадастровый номер:		<b>78:36:0000000:4659</b>	

Номер точки	Координаты, м		Радиус, м	Средняя квадратическая погрешность определения координат характерных точек контура, м	Глубина, высота, м	
	X	Y			H1	H2
1	2	3	4	5	6	7
5832.2	105266.93	113268.12	данные отсутствуют	данные отсутствуют		
5833.1	105317.86	113183.36	данные отсутствуют	данные отсутствуют		
5833.2	105304.41	113205.45	данные отсутствуют	данные отсутствуют		
5834.1	105348.92	113133.23	данные отсутствуют	данные отсутствуют		
5834.2	105324.13	113173.25	данные отсутствуют	данные отсутствуют		
5835.1	105398.42	113112.99	данные отсутствуют	данные отсутствуют		
5835.2	105348.92	113133.23	данные отсутствуют	данные отсутствуют		
5836.1	105400.98	113115.31	данные отсутствуют	данные отсутствуют		
5836.2	105398.42	113112.99	данные отсутствуют	данные отсутствуют		
5837.1	105401.41	113115.13	данные отсутствуют	данные отсутствуют		
5837.2	105400.98	113115.31	данные отсутствуют	данные отсутствуют		
5838.1	105402.12	113114.87	данные отсутствуют	данные отсутствуют		
5838.2	105401.41	113115.13	данные отсутствуют	данные отсутствуют		
5839.1	106872.7	113671.73	данные отсутствуют	данные отсутствуют		

Государственный регистратор		ФГИС ЕГРН
полное наименование должности	подпись	инициалы, фамилия

М.П.



**Описание местоположения объекта недвижимости**

<b>Сооружение</b>			
вид объекта недвижимости			
Лист № __ Раздела <b>5.1</b>	Всего листов раздела <b>5.1</b> : __	Всего разделов: __	Всего листов выписки: __
<b>26.04.2022 № 99/2022/463765396</b>			
Кадастровый номер:		<b>78:36:0000000:4659</b>	

Номер точки	Координаты, м		Радиус, м	Средняя квадратическая погрешность определения координат характерных точек контура, м	Глубина, высота, м	
	X	Y			H1	H2
1	2	3	4	5	6	7
5839.2	106868.45	113657.53	данные отсутствуют	данные отсутствуют		
5840.1	106873.05	113672.92	данные отсутствуют	данные отсутствуют		
5840.2	106872.7	113671.73	данные отсутствуют	данные отсутствуют		
5841.1	107005.59	113632.8	данные отсутствуют	данные отсутствуют		
5841.2	107001.2	113618.12	данные отсутствуют	данные отсутствуют		
5842.1	107005.74	113633.31	данные отсутствуют	данные отсутствуют		
5842.2	107005.59	113632.8	данные отсутствуют	данные отсутствуют		
5843.1	106887.82	113669.2	данные отсутствуют	данные отсутствуют		
5843.2	106890.58	113678.46	данные отсутствуют	данные отсутствуют		
5844.1	106887.63	113668.56	данные отсутствуют	данные отсутствуют		
5844.2	106887.82	113669.2	данные отсутствуют	данные отсутствуют		
5845.1	106879.16	116496.61	данные отсутствуют	данные отсутствуют		
5845.2	106867.49	116492.07	данные отсутствуют	данные отсутствуют		
5846.1	106879.6	116496.78	данные отсутствуют	данные отсутствуют		

Государственный регистратор		ФГИС ЕГРН
полное наименование должности	подпись	инициалы, фамилия

М.П.



**Описание местоположения объекта недвижимости**

<b>Сооружение</b>			
вид объекта недвижимости			
Лист № __ Раздела <b>5.1</b>	Всего листов раздела <b>5.1</b> : __	Всего разделов: __	Всего листов выписки: __
<b>26.04.2022 № 99/2022/463765396</b>			
Кадастровый номер:		<b>78:36:0000000:4659</b>	

Номер точки	Координаты, м		Радиус, м	Средняя квадратическая погрешность определения координат характерных точек контура, м	Глубина, высота, м	
	X	Y			H1	H2
1	2	3	4	5	6	7
5846.2	106879.16	116496.61	данные отсутствуют	данные отсутствуют		
5847.1	106950.86	116548.17	данные отсутствуют	данные отсутствуют		
5847.2	106936.9	116542.33	данные отсутствуют	данные отсутствуют		
5848.1	106951.51	116548.44	данные отсутствуют	данные отсутствуют		
5848.2	106950.86	116548.17	данные отсутствуют	данные отсутствуют		
5849.1	109080.12	117087.26	данные отсутствуют	данные отсутствуют		
5849.2	109106.81	117096.78	данные отсутствуют	данные отсутствуют		
5850.1	109079.54	117088.37	данные отсутствуют	данные отсутствуют		
5850.2	109104.58	117097.25	данные отсутствуют	данные отсутствуют		
5851.1	106657.15	115875.97	данные отсутствуют	данные отсутствуют		
5851.2	106659.04	115877.07	данные отсутствуют	данные отсутствуют		
5852.1	107767.36	114571.59	данные отсутствуют	данные отсутствуют		
5852.2	107763.91	114584.8	данные отсутствуют	данные отсутствуют		
5853.1	108653.72	112925.21	данные отсутствуют	данные отсутствуют		

Государственный регистратор		ФГИС ЕГРН
полное наименование должности	подпись	инициалы, фамилия

М.П.



**Описание местоположения объекта недвижимости**

<b>Сооружение</b>			
вид объекта недвижимости			
Лист № __ Раздела <b>5.1</b>	Всего листов раздела <b>5.1</b> : __	Всего разделов: __	Всего листов выписки: __
<b>26.04.2022 № 99/2022/463765396</b>			
Кадастровый номер:		<b>78:36:0000000:4659</b>	

Номер точки	Координаты, м		Радиус, м	Средняя квадратическая погрешность определения координат характерных точек контура, м	Глубина, высота, м	
	X	Y			H1	H2
1	2	3	4	5	6	7
5853.2	108658.92	112938.73	данные отсутствуют	данные отсутствуют		
5854.1	106075.48	114469.82	данные отсутствуют	данные отсутствуют		
5854.2	106054.68	114524.36	данные отсутствуют	данные отсутствуют		
5855.1	106067.66	114466.73	данные отсутствуют	данные отсутствуют		
5855.2	106075.48	114469.82	данные отсутствуют	данные отсутствуют		
5856.1	106081.05	114433.26	данные отсутствуют	данные отсутствуют		
5856.2	106067.66	114466.73	данные отсутствуют	данные отсутствуют		
5857.1	106107.65	114374.02	данные отсутствуют	данные отсутствуют		
5857.2	106081.05	114433.26	данные отсутствуют	данные отсутствуют		
5858.1	106110.42	114375.18	данные отсутствуют	данные отсутствуют		
5858.2	106107.65	114374.02	данные отсутствуют	данные отсутствуют		
5859.1	106111.31	114374.53	данные отсутствуют	данные отсутствуют		
5859.2	106110.42	114375.18	данные отсутствуют	данные отсутствуют		
5860.1	106129.85	114331.38	данные отсутствуют	данные отсутствуют		

Государственный регистратор		ФГИС ЕГРН
полное наименование должности	подпись	инициалы, фамилия

М.П.



**Описание местоположения объекта недвижимости**

<b>Сооружение</b>			
вид объекта недвижимости			
Лист № __ Раздела <b>5.1</b>	Всего листов раздела <b>5.1</b> : __	Всего разделов: __	Всего листов выписки: __
<b>26.04.2022 № 99/2022/463765396</b>			
Кадастровый номер:		<b>78:36:0000000:4659</b>	

Номер точки	Координаты, м		Радиус, м	Средняя квадратическая погрешность определения координат характерных точек контура, м	Глубина, высота, м	
	X	Y			H1	H2
1	2	3	4	5	6	7
5860.2	106129.53	114332.3	данные отсутствуют	данные отсутствуют		
5861.1	106639.84	113050.88	данные отсутствуют	данные отсутствуют		
5861.2	106638.16	113051.15	данные отсутствуют	данные отсутствуют		
5862.1	106672.24	113045.74	данные отсутствуют	данные отсутствуют		
5862.2	106639.84	113050.88	данные отсутствуют	данные отсутствуют		
5863.1	105183.22	116384.57	данные отсутствуют	данные отсутствуют		
5863.2	105183.14	116384.32	данные отсутствуют	данные отсутствуют		
5864.1	105185.02	116384.06	данные отсутствуют	данные отсутствуют		
5864.2	105184.86	116383.62	данные отсутствуют	данные отсутствуют		
5865.1	112859.6	109539.55	данные отсутствуют	данные отсутствуют		
5865.2	112859.74	109539.81	данные отсутствуют	данные отсутствуют		
5866.1	112846.32	109525.51	данные отсутствуют	данные отсутствуют		
5866.2	112846.46	109525.78	данные отсутствуют	данные отсутствуют		
5867.1	106769.63	113548.79	данные отсутствуют	данные отсутствуют		

Государственный регистратор		ФГИС ЕГРН
полное наименование должности	подпись	инициалы, фамилия

М.П.



**Описание местоположения объекта недвижимости**

<b>Сооружение</b>			
вид объекта недвижимости			
Лист № __ Раздела <b>5.1</b>	Всего листов раздела <b>5.1</b> : __	Всего разделов: __	Всего листов выписки: __
<b>26.04.2022 № 99/2022/463765396</b>			
Кадастровый номер:		<b>78:36:0000000:4659</b>	

Номер точки	Координаты, м		Радиус, м	Средняя квадратическая погрешность определения координат характерных точек контура, м	Глубина, высота, м	
	X	Y			H1	H2
1	2	3	4	5	6	7
5867.2	106769.38	113546.58	данные отсутствуют	данные отсутствуют		
5868.1	106746.11	113548.81	данные отсутствуют	данные отсутствуют		
5868.2	106577.34	113597.54	данные отсутствуют	данные отсутствуют		
5869.1	106572.45	113604.7	данные отсутствуют	данные отсутствуют		
5869.2	106562.38	113607.68	данные отсутствуют	данные отсутствуют		
5870.1	106575.92	113598	данные отсутствуют	данные отсутствуют		
5870.2	106572.45	113604.7	данные отсутствуют	данные отсутствуют		
5871.1	106577.34	113597.54	данные отсутствуют	данные отсутствуют		
5871.2	106575.92	113598	данные отсутствуют	данные отсутствуют		
5872.1	106747.07	113548.55	данные отсутствуют	данные отсутствуют		
5872.2	106746.11	113548.81	данные отсутствуют	данные отсутствуют		
5873.1	106768.9	113546.72	данные отсутствуют	данные отсутствуют		
5873.2	106747.07	113548.55	данные отсутствуют	данные отсутствуют		
5874.1	106769.38	113546.58	данные отсутствуют	данные отсутствуют		

Государственный регистратор		ФГИС ЕГРН
полное наименование должности	подпись	инициалы, фамилия

М.П.



**Описание местоположения объекта недвижимости**

<b>Сооружение</b>			
вид объекта недвижимости			
Лист № __ Раздела <b>5.1</b>	Всего листов раздела <b>5.1</b> : __	Всего разделов: __	Всего листов выписки: __
<b>26.04.2022 № 99/2022/463765396</b>			
Кадастровый номер:		<b>78:36:0000000:4659</b>	

Номер точки	Координаты, м		Радиус, м	Средняя квадратическая погрешность определения координат характерных точек контура, м	Глубина, высота, м	
	X	Y			H1	H2
1	2	3	4	5	6	7
5874.2	106768.9	113546.72	данные отсутствуют	данные отсутствуют		
5875.1	112949.15	109490.79	данные отсутствуют	данные отсутствуют		
5875.2	112859.6	109539.55	данные отсутствуют	данные отсутствуют		
5876.1	112846.32	109525.51	данные отсутствуют	данные отсутствуют		
5876.2	112600.12	109674.29	данные отсутствуют	данные отсутствуют		
5877.1	105184.86	116383.62	данные отсутствуют	данные отсутствуют		
5877.2	105183.88	116384.05	данные отсутствуют	данные отсутствуют		
5878.1	106422.87	113643.97	данные отсутствуют	данные отсутствуют		
5878.2	106562.38	113607.68	данные отсутствуют	данные отсутствуют		
5879.1	106918.5	113500.72	данные отсутствуют	данные отсутствуют		
5879.2	106769.38	113546.58	данные отсутствуют	данные отсутствуют		
5880.1	107251.27	117250.88	данные отсутствуют	данные отсутствуют		
5880.2	107250.42	117252.52	данные отсутствуют	данные отсутствуют		
5881.1	114413.55	107347.81	данные отсутствуют	данные отсутствуют		

Государственный регистратор		ФГИС ЕГРН
полное наименование должности	подпись	инициалы, фамилия

М.П.





**Описание местоположения объекта недвижимости**

<b>Сооружение</b>			
вид объекта недвижимости			
Лист № __ Раздела <b>5.1</b>	Всего листов раздела <b>5.1</b> : __	Всего разделов: __	Всего листов выписки: __
<b>26.04.2022 № 99/2022/463765396</b>			
Кадастровый номер:		<b>78:36:0000000:4659</b>	

Номер точки	Координаты, м		Радиус, м	Средняя квадратическая погрешность определения координат характерных точек контура, м	Глубина, высота, м	
	X	Y			H1	H2
1	2	3	4	5	6	7
5881.2	114408.18	107347.58	данные отсутствуют	данные отсутствуют		
5882.1	114418.82	107347.87	данные отсутствуют	данные отсутствуют		
5882.2	114413.55	107347.81	данные отсутствуют	данные отсутствуют		
5883.1	114429.27	107178.85	данные отсутствуют	данные отсутствуют		
5883.2	114418.82	107347.87	данные отсутствуют	данные отсутствуют		
5884.1	114429.33	107177.68	данные отсутствуют	данные отсутствуют		
5884.2	114429.27	107178.85	данные отсутствуют	данные отсутствуют		
5885.1	114451.87	107174.82	данные отсутствуют	данные отсутствуют		
5885.2	114429.33	107177.68	данные отсутствуют	данные отсутствуют		
5886.1	106654.57	114520.35	данные отсутствуют	данные отсутствуют		
5886.2	106655.93	114520.72	данные отсутствуют	данные отсутствуют		
5887.1	104783.15	114126.87	данные отсутствуют	данные отсутствуют		
5887.2	104780.06	114097.87	данные отсутствуют	данные отсутствуют		
5888.1	104783.32	114129.64	данные отсутствуют	данные отсутствуют		

Государственный регистратор		ФГИС ЕГРН
полное наименование должности	подпись	инициалы, фамилия

М.П.



**Описание местоположения объекта недвижимости**

<b>Сооружение</b>			
вид объекта недвижимости			
Лист № __ Раздела <b>5.1</b>	Всего листов раздела <b>5.1</b> : __	Всего разделов: __	Всего листов выписки: __
<b>26.04.2022 № 99/2022/463765396</b>			
Кадастровый номер:		<b>78:36:0000000:4659</b>	

Номер точки	Координаты, м		Радиус, м	Средняя квадратическая погрешность определения координат характерных точек контура, м	Глубина, высота, м	
	X	Y			H1	H2
1	2	3	4	5	6	7
5888.2	104783.15	114126.87	данные отсутствуют	данные отсутствуют		
5889.1	104778.43	114130.45	данные отсутствуют	данные отсутствуют		
5889.2	104783.32	114129.64	данные отсутствуют	данные отсутствуют		
5890.1	104745.28	114105.49	данные отсутствуют	данные отсутствуют		
5890.2	104745.08	114101.04	данные отсутствуют	данные отсутствуют		
5891.1	104713.75	114109.33	данные отсутствуют	данные отсутствуют		
5891.2	104745.28	114105.49	данные отсутствуют	данные отсутствуют		
5892.1	104751.95	114100.03	данные отсутствуют	данные отсутствуют		
5892.2	104745.08	114101.04	данные отсутствуют	данные отсутствуют		
5893.1	108205.33	115100.52	данные отсутствуют	данные отсутствуют		
5893.2	108204.78	115101.93	данные отсутствуют	данные отсутствуют		
5894.1	106337.86	113670.65	данные отсутствуют	данные отсутствуют		
5894.2	106337.47	113669.64	данные отсутствуют	данные отсутствуют		
5895.1	106338.5	113672.47	данные отсутствуют	данные отсутствуют		

Государственный регистратор		ФГИС ЕГРН
полное наименование должности	подпись	инициалы, фамилия

М.П.



**Описание местоположения объекта недвижимости**

<b>Сооружение</b>			
вид объекта недвижимости			
Лист № __ Раздела <b>5.1</b>	Всего листов раздела <b>5.1</b> : __	Всего разделов: __	Всего листов выписки: __
<b>26.04.2022 № 99/2022/463765396</b>			
Кадастровый номер:		<b>78:36:0000000:4659</b>	

Номер точки	Координаты, м		Радиус, м	Средняя квадратическая погрешность определения координат характерных точек контура, м	Глубина, высота, м	
	X	Y			H1	H2
1	2	3	4	5	6	7
5895.2	106422.87	113643.97	данные отсутствуют	данные отсутствуют		
5896.1	106338.5	113672.47	данные отсутствуют	данные отсутствуют		
5896.2	106337.86	113670.65	данные отсутствуют	данные отсутствуют		
5897.1	106287.75	113703.47	данные отсутствуют	данные отсутствуют		
5897.2	106288.35	113703.26	данные отсутствуют	данные отсутствуют		
5898.1	106287.75	113703.47	данные отсутствуют	данные отсутствуют		
5898.2	106286.46	113703.84	данные отсутствуют	данные отсутствуют		
5899.1	106286.8	113697.58	данные отсутствуют	данные отсутствуют		
5899.2	106284.77	113690.8	данные отсутствуют	данные отсутствуют		
5900.1	106286.8	113697.58	данные отсутствуют	данные отсутствуют		
5900.2	106288.35	113703.26	данные отсутствуют	данные отсутствуют		
5901.1	106286.04	113690.37	данные отсутствуют	данные отсутствуют		
5901.2	106338.5	113672.47	данные отсутствуют	данные отсутствуют		
5902.1	106286.04	113690.37	данные отсутствуют	данные отсутствуют		

Государственный регистратор		ФГИС ЕГРН
полное наименование должности	подпись	инициалы, фамилия

М.П.



**Описание местоположения объекта недвижимости**

<b>Сооружение</b>			
вид объекта недвижимости			
Лист № __ Раздела <b>5.1</b>	Всего листов раздела <b>5.1</b> : __	Всего разделов: __	Всего листов выписки: __
<b>26.04.2022 № 99/2022/463765396</b>			
Кадастровый номер:		<b>78:36:0000000:4659</b>	

Номер точки	Координаты, м		Радиус, м	Средняя квадратическая погрешность определения координат характерных точек контура, м	Глубина, высота, м	
	X	Y			H1	H2
1	2	3	4	5	6	7
5902.2	106284.77	113690.8	данные отсутствуют	данные отсутствуют		
5903.1	106280.59	113691.81	данные отсутствуют	данные отсутствуют		
5903.2	106284.77	113690.8	данные отсутствуют	данные отсутствуют		
5904.1	105296.48	114035	данные отсутствуют	данные отсутствуют		
5904.2	105291.94	114036.39	данные отсутствуют	данные отсутствуют		
5905.1	105304.42	114032.24	данные отсутствуют	данные отсутствуют		
5905.2	105306.98	114031.45	данные отсутствуют	данные отсутствуют		
5906.1	105301.8	114033.13	данные отсутствуют	данные отсутствуют		
5906.2	105296.48	114035	данные отсутствуют	данные отсутствуют		
5907.1	105301.8	114033.13	данные отсутствуют	данные отсутствуют		
5907.2	105304.42	114032.24	данные отсутствуют	данные отсутствуют		
5908.1	105314.19	114028.89	данные отсутствуют	данные отсутствуют		
5908.2	105306.98	114031.45	данные отсутствуют	данные отсутствуют		
5909.1	105481.83	114092.95	данные отсутствуют	данные отсутствуют		

Государственный регистратор		ФГИС ЕГРН
полное наименование должности	подпись	инициалы, фамилия

М.П.



**Описание местоположения объекта недвижимости**

<b>Сооружение</b>			
вид объекта недвижимости			
Лист № __ Раздела <b>5.1</b>	Всего листов раздела <b>5.1</b> : __	Всего разделов: __	Всего листов выписки: __
<b>26.04.2022 № 99/2022/463765396</b>			
Кадастровый номер:		<b>78:36:0000000:4659</b>	

Номер точки	Координаты, м		Радиус, м	Средняя квадратическая погрешность определения координат характерных точек контура, м	Глубина, высота, м	
	X	Y			H1	H2
1	2	3	4	5	6	7
5909.2	105314.19	114028.89	данные отсутствуют	данные отсутствуют		
5910.1	105496.33	114099.85	данные отсутствуют	данные отсутствуют		
5910.2	105481.83	114092.95	данные отсутствуют	данные отсутствуют		
5911.1	105518.61	114108.41	данные отсутствуют	данные отсутствуют		
5911.2	105496.33	114099.85	данные отсутствуют	данные отсутствуют		
5912.1	105280.09	114018.86	данные отсутствуют	данные отсутствуют		
5912.2	105301.8	114033.13	данные отсутствуют	данные отсутствуют		
5913.1	105076.57	113982.78	данные отсутствуют	данные отсутствуют		
5913.2	105041.13	113976.63	данные отсутствуют	данные отсутствуют		
5914.1	105077.25	113981.19	данные отсутствуют	данные отсутствуют		
5914.2	105040.93	113974.49	данные отсутствуют	данные отсутствуют		
5915.1	105106.57	113997.81	данные отсутствуют	данные отсутствуют		
5915.2	105076.57	113982.78	данные отсутствуют	данные отсутствуют		
5916.1	105107.26	113996.22	данные отсутствуют	данные отсутствуют		

Государственный регистратор		ФГИС ЕГРН
полное наименование должности	подпись	инициалы, фамилия

М.П.



**Описание местоположения объекта недвижимости**

<b>Сооружение</b>			
вид объекта недвижимости			
Лист № __ Раздела <b>5.1</b>	Всего листов раздела <b>5.1</b> : __	Всего разделов: __	Всего листов выписки: __
<b>26.04.2022 № 99/2022/463765396</b>			
Кадастровый номер:		<b>78:36:0000000:4659</b>	

Номер точки	Координаты, м		Радиус, м	Средняя квадратическая погрешность определения координат характерных точек контура, м	Глубина, высота, м	
	X	Y			H1	H2
1	2	3	4	5	6	7
5916.2	105077.25	113981.19	данные отсутствуют	данные отсутствуют		
5917.1	105114.94	113999.77	данные отсутствуют	данные отсутствуют		
5917.2	105280.09	114018.86	данные отсутствуют	данные отсутствуют		
5918.1	105114.94	113999.77	данные отсутствуют	данные отсутствуют		
5918.2	105106.57	113997.81	данные отсутствуют	данные отсутствуют		
5919.1	105115.96	113998.27	данные отсутствуют	данные отсутствуют		
5919.2	105107.26	113996.22	данные отсутствуют	данные отсутствуют		
5920.1	105280.13	114017.77	данные отсутствуют	данные отсутствуют		
5920.2	105115.96	113998.27	данные отсутствуют	данные отсутствуют		
5921.1	105282.45	113999.74	данные отсутствуют	данные отсутствуют		
5921.2	105280.13	114017.77	данные отсутствуют	данные отсутствуют		
5922.1	105278.4	113972.42	данные отсутствуют	данные отсутствуют		
5922.2	105282.45	113999.74	данные отсутствуют	данные отсутствуют		
5923.1	105447.21	113923.96	данные отсутствуют	данные отсутствуют		

Государственный регистратор		ФГИС ЕГРН
полное наименование должности	подпись	инициалы, фамилия

М.П.



**Описание местоположения объекта недвижимости**

<b>Сооружение</b>			
вид объекта недвижимости			
Лист № __ Раздела <b>5.1</b>	Всего листов раздела <b>5.1</b> : __	Всего разделов: __	Всего листов выписки: __
<b>26.04.2022 № 99/2022/463765396</b>			
Кадастровый номер:		<b>78:36:0000000:4659</b>	

Номер точки	Координаты, м		Радиус, м	Средняя квадратическая погрешность определения координат характерных точек контура, м	Глубина, высота, м	
	X	Y			H1	H2
1	2	3	4	5	6	7
5923.2	105278.4	113972.42	данные отсутствуют	данные отсутствуют		
5924.1	105448.5	113923.56	данные отсутствуют	данные отсутствуют		
5924.2	105447.21	113923.96	данные отсутствуют	данные отсутствуют		
5925.1	105449.69	113923.24	данные отсутствуют	данные отсутствуют		
5925.2	105448.5	113923.56	данные отсутствуют	данные отсутствуют		
5926.1	105479.99	113929.23	данные отсутствуют	данные отсутствуют		
5926.2	105449.69	113923.24	данные отсутствуют	данные отсутствуют		
5927.1	105518.96	113919.01	данные отсутствуют	данные отсутствуют		
5927.2	105479.99	113929.23	данные отсутствуют	данные отсутствуют		
5928.1	105610.27	113890.58	данные отсутствуют	данные отсутствуют		
5928.2	105518.96	113919.01	данные отсутствуют	данные отсутствуют		
5929.1	106246.73	113700.92	данные отсутствуют	данные отсутствуют		
5929.2	106280.59	113691.81	данные отсутствуют	данные отсутствуют		
5930.1	106246.73	113700.92	данные отсутствуют	данные отсутствуют		

Государственный регистратор		ФГИС ЕГРН
полное наименование должности	подпись	инициалы, фамилия

М.П.



**Описание местоположения объекта недвижимости**

<b>Сооружение</b>			
вид объекта недвижимости			
Лист № __ Раздела <b>5.1</b>	Всего листов раздела <b>5.1</b> : __	Всего разделов: __	Всего листов выписки: __
<b>26.04.2022 № 99/2022/463765396</b>			
Кадастровый номер:		<b>78:36:0000000:4659</b>	

Номер точки	Координаты, м		Радиус, м	Средняя квадратическая погрешность определения координат характерных точек контура, м	Глубина, высота, м	
	X	Y			H1	H2
1	2	3	4	5	6	7
5930.2	106246.98	113701.81	данные отсутствуют	данные отсутствуют		
5931.1	105614.76	113889.24	данные отсутствуют	данные отсутствуют		
5931.2	105610.27	113890.58	данные отсутствуют	данные отсутствуют		
5932.1	105757.99	113847.1	данные отсутствуют	данные отсутствуют		
5932.2	105614.76	113889.24	данные отсутствуют	данные отсутствуют		
5933.1	105757.99	113847.1	данные отсутствуют	данные отсутствуют		
5933.2	105758.48	113848.65	данные отсутствуют	данные отсутствуют		
5934.1	105758.75	113846.96	данные отсутствуют	данные отсутствуют		
5934.2	105757.99	113847.1	данные отсутствуют	данные отсутствуют		
5935.1	105759.93	113846.67	данные отсутствуют	данные отсутствуют		
5935.2	105758.75	113846.96	данные отсутствуют	данные отсутствуют		
5936.1	105759.93	113846.67	данные отсутствуют	данные отсутствуют		
5936.2	105760.39	113847.93	данные отсутствуют	данные отсутствуют		
5937.1	105869.55	113810.94	данные отсутствуют	данные отсутствуют		

Государственный регистратор		ФГИС ЕГРН
полное наименование должности	подпись	инициалы, фамилия

М.П.





**Описание местоположения объекта недвижимости**

<b>Сооружение</b>			
вид объекта недвижимости			
Лист № __ Раздела <b>5.1</b>	Всего листов раздела <b>5.1</b> : __	Всего разделов: __	Всего листов выписки: __
<b>26.04.2022 № 99/2022/463765396</b>			
Кадастровый номер:		<b>78:36:0000000:4659</b>	

Номер точки	Координаты, м		Радиус, м	Средняя квадратическая погрешность определения координат характерных точек контура, м	Глубина, высота, м	
	X	Y			H1	H2
1	2	3	4	5	6	7
5937.2	105759.93	113846.67	данные отсутствуют	данные отсутствуют		
5938.1	105927.59	113796.46	данные отсутствуют	данные отсутствуют		
5938.2	106246.73	113700.92	данные отсутствуют	данные отсутствуют		
5939.1	105927.59	113796.46	данные отсутствуют	данные отсутствуют		
5939.2	105869.55	113810.94	данные отсутствуют	данные отсутствуют		
5940.1	105667.61	114160.24	данные отсутствуют	данные отсутствуют		
5940.2	105518.61	114108.41	данные отсутствуют	данные отсутствуют		
5941.1	105802.54	114210.1	данные отсутствуют	данные отсутствуют		
5941.2	105667.61	114160.24	данные отсутствуют	данные отсутствуют		
5942.1	105807.2	114211.91	данные отсутствуют	данные отсутствуют		
5942.2	105977.04	114274.17	данные отсутствуют	данные отсутствуют		
5943.1	105807.2	114211.91	данные отсутствуют	данные отсутствуют		
5943.2	105802.54	114210.1	данные отсутствуют	данные отсутствуют		
5944.1	107835.31	113208.45	данные отсутствуют	данные отсутствуют		

Государственный регистратор		ФГИС ЕГРН
полное наименование должности	подпись	инициалы, фамилия

М.П.



**Описание местоположения объекта недвижимости**

<b>Сооружение</b>			
вид объекта недвижимости			
Лист № __ Раздела <b>5.1</b>	Всего листов раздела <b>5.1</b> : __	Всего разделов: __	Всего листов выписки: __
<b>26.04.2022 № 99/2022/463765396</b>			
Кадастровый номер:		<b>78:36:0000000:4659</b>	

Номер точки	Координаты, м		Радиус, м	Средняя квадратическая погрешность определения координат характерных точек контура, м	Глубина, высота, м	
	X	Y			H1	H2
1	2	3	4	5	6	7
5944.2	107834.39	113209.95	данные отсутствуют	данные отсутствуют		
5945.1	107835.31	113208.45	данные отсутствуют	данные отсутствуют		
5945.2	107839.27	113200.67	данные отсутствуют	данные отсутствуют		
5946.1	107829.9	113218.1	данные отсутствуют	данные отсутствуют		
5946.2	107834.39	113209.95	данные отсутствуют	данные отсутствуют		
5947.1	107803.65	113228.91	данные отсутствуют	данные отсутствуют		
5947.2	107829.9	113218.1	данные отсутствуют	данные отсутствуют		
5948.1	107803.65	113228.91	данные отсутствуют	данные отсутствуют		
5948.2	107803.99	113229.79	данные отсутствуют	данные отсутствуют		
5949.1	107800.5	113230.2	данные отсутствуют	данные отсутствуют		
5949.2	107800.81	113230.97	данные отсутствуют	данные отсутствуют		
5950.1	107800.5	113230.2	данные отсутствуют	данные отсутствуют		
5950.2	107803.65	113228.91	данные отсутствуют	данные отсутствуют		
5951.1	107282.11	113391.93	данные отсутствуют	данные отсутствуют		

Государственный регистратор		ФГИС ЕГРН
полное наименование должности	подпись	инициалы, фамилия

М.П.



**Описание местоположения объекта недвижимости**

<b>Сооружение</b>			
вид объекта недвижимости			
Лист № __ Раздела <b>5.1</b>	Всего листов раздела <b>5.1</b> : __	Всего разделов: __	Всего листов выписки: __
<b>26.04.2022 № 99/2022/463765396</b>			
Кадастровый номер:		<b>78:36:0000000:4659</b>	

Номер точки	Координаты, м		Радиус, м	Средняя квадратическая погрешность определения координат характерных точек контура, м	Глубина, высота, м	
	X	Y			H1	H2
1	2	3	4	5	6	7
5951.2	107282.56	113393.37	данные отсутствуют	данные отсутствуют		
5952.1	107279.16	113392.74	данные отсутствуют	данные отсутствуют		
5952.2	107282.11	113391.93	данные отсутствуют	данные отсутствуют		
5953.1	107448.56	113341.87	данные отсутствуют	данные отсутствуют		
5953.2	107282.11	113391.93	данные отсутствуют	данные отсутствуют		
5954.1	107509.97	113329.08	данные отсутствуют	данные отсутствуют		
5954.2	107448.56	113341.87	данные отсутствуют	данные отсутствуют		
5955.1	107541.09	113325.11	данные отсутствуют	данные отсутствуют		
5955.2	107509.97	113329.08	данные отсутствуют	данные отсутствуют		
5956.1	107609.16	113299.84	данные отсутствуют	данные отсутствуют		
5956.2	107541.09	113325.11	данные отсутствуют	данные отсутствуют		
5957.1	107795.95	113231.94	данные отсутствуют	данные отсутствуют		
5957.2	107800.5	113230.2	данные отсутствуют	данные отсутствуют		
5958.1	107795.95	113231.94	данные отсутствуют	данные отсутствуют		

Государственный регистратор		ФГИС ЕГРН
полное наименование должности	подпись	инициалы, фамилия

М.П.



**Описание местоположения объекта недвижимости**

<b>Сооружение</b>			
вид объекта недвижимости			
Лист № __ Раздела <b>5.1</b>	Всего листов раздела <b>5.1</b> : __	Всего разделов: __	Всего листов выписки: __
<b>26.04.2022 № 99/2022/463765396</b>			
Кадастровый номер:		<b>78:36:0000000:4659</b>	

Номер точки	Координаты, м		Радиус, м	Средняя квадратическая погрешность определения координат характерных точек контура, м	Глубина, высота, м	
	X	Y			H1	H2
1	2	3	4	5	6	7
5958.2	107609.16	113299.84	данные отсутствуют	данные отсутствуют		
5959.1	104692.81	114069.79	данные отсутствуют	данные отсутствуют		
5959.2	104713.75	114109.33	данные отсутствуют	данные отсутствуют		
5960.1	104689.14	114050.75	данные отсутствуют	данные отсутствуют		
5960.2	104692.81	114069.79	данные отсутствуют	данные отсутствуют		
5961.1	104778.27	114097.87	данные отсутствуют	данные отсутствуют		
5961.2	104780.06	114097.87	данные отсутствуют	данные отсутствуют		
5962.1	104778.27	114097.87	данные отсутствуют	данные отсутствуют		
5962.2	104751.95	114100.03	данные отсутствуют	данные отсутствуют		
5963.1	104848.01	114059.3	данные отсутствуют	данные отсутствуют		
5963.2	104859.85	114045.28	данные отсутствуют	данные отсутствуют		
5964.1	104847.22	114054.71	данные отсутствуют	данные отсутствуют		
5964.2	104862.17	114040.2	данные отсутствуют	данные отсутствуют		
5965.1	104845.53	114056.06	данные отсутствуют	данные отсутствуют		

Государственный регистратор		ФГИС ЕГРН
полное наименование должности	подпись	инициалы, фамилия

М.П.



**Описание местоположения объекта недвижимости**

<b>Сооружение</b>			
вид объекта недвижимости			
Лист № __ Раздела <b>5.1</b>	Всего листов раздела <b>5.1</b> : __	Всего разделов: __	Всего листов выписки: __
<b>26.04.2022 № 99/2022/463765396</b>			
Кадастровый номер:		<b>78:36:0000000:4659</b>	

Номер точки	Координаты, м		Радиус, м	Средняя квадратическая погрешность определения координат характерных точек контура, м	Глубина, высота, м	
	X	Y			H1	H2
1	2	3	4	5	6	7
5965.2	104847.22	114054.71	данные отсутствуют	данные отсутствуют		
5966.1	104847.55	114060.93	данные отсутствуют	данные отсутствуют		
5966.2	104848.42	114061.23	данные отсутствуют	данные отсутствуют		
5967.1	104847.55	114060.93	данные отсутствуют	данные отсутствуют		
5967.2	104848.01	114059.3	данные отсутствуют	данные отсутствуют		
5968.1	104841.55	114082.26	данные отсутствуют	данные отсутствуют		
5968.2	104847.55	114060.93	данные отсутствуют	данные отсутствуют		
5969.1	104848.11	114147.47	данные отсутствуют	данные отсутствуют		
5969.2	104841.55	114082.26	данные отсутствуют	данные отсутствуют		
5970.1	105018.02	113983.14	данные отсутствуют	данные отсутствуют		
5970.2	105040.93	113974.49	данные отсутствуют	данные отсутствуют		
5971.1	105018.46	113985.17	данные отсутствуют	данные отсутствуют		
5971.2	105041.13	113976.63	данные отсутствуют	данные отсутствуют		
5972.1	104910.1	114003.29	данные отсутствуют	данные отсутствуют		

Государственный регистратор		ФГИС ЕГРН
полное наименование должности	подпись	инициалы, фамилия

М.П.



**Описание местоположения объекта недвижимости**

<b>Сооружение</b>			
вид объекта недвижимости			
Лист № __ Раздела <b>5.1</b>	Всего листов раздела <b>5.1</b> : __	Всего разделов: __	Всего листов выписки: __
<b>26.04.2022 № 99/2022/463765396</b>			
Кадастровый номер:		<b>78:36:0000000:4659</b>	

Номер точки	Координаты, м		Радиус, м	Средняя квадратическая погрешность определения координат характерных точек контура, м	Глубина, высота, м	
	X	Y			H1	H2
1	2	3	4	5	6	7
5972.2	104862.17	114040.2	данные отсутствуют	данные отсутствуют		
5973.1	104908.21	114008.29	данные отсутствуют	данные отсутствуют		
5973.2	104859.85	114045.28	данные отсутствуют	данные отсутствуют		
5974.1	104942.29	113971.9	данные отсутствуют	данные отсутствуют		
5974.2	105018.02	113983.14	данные отсутствуют	данные отсутствуют		
5975.1	104942.29	113971.9	данные отсутствуют	данные отсутствуют		
5975.2	104910.1	114003.29	данные отсутствуют	данные отсутствуют		
5976.1	107299.36	117255.13	данные отсутствуют	данные отсутствуют		
5976.2	107301.38	117250.37	данные отсутствуют	данные отсутствуют		
5977.1	107288	117282.96	данные отсутствуют	данные отсутствуют		
5977.2	107299.36	117255.13	данные отсутствуют	данные отсутствуют		
5978.1	107294.03	117296.16	данные отсутствуют	данные отсутствуют		
5978.2	107288	117282.96	данные отсутствуют	данные отсутствуют		
5979.1	107283.48	117254.09	данные отсутствуют	данные отсутствуют		

Государственный регистратор		ФГИС ЕГРН
полное наименование должности	подпись	инициалы, фамилия

М.П.



**Описание местоположения объекта недвижимости**

<b>Сооружение</b>			
вид объекта недвижимости			
Лист № __ Раздела <b>5.1</b>	Всего листов раздела <b>5.1</b> : __	Всего разделов: __	Всего листов выписки: __
<b>26.04.2022 № 99/2022/463765396</b>			
Кадастровый номер:		<b>78:36:0000000:4659</b>	

Номер точки	Координаты, м		Радиус, м	Средняя квадратическая погрешность определения координат характерных точек контура, м	Глубина, высота, м	
	X	Y			H1	H2
1	2	3	4	5	6	7
5979.2	107284.53	117254.56	данные отсутствуют	данные отсутствуют		
5980.1	107281.58	117258.76	данные отсутствуют	данные отсутствуют		
5980.2	107283.48	117254.09	данные отсутствуют	данные отсутствуют		
5981.1	107279.83	117263.14	данные отсутствуют	данные отсутствуют		
5981.2	107281.58	117258.76	данные отсутствуют	данные отсутствуют		
5982.1	107265.67	117257.01	данные отсутствуют	данные отсутствуют		
5982.2	107273.75	117261.94	данные отсутствуют	данные отсутствуют		
5983.1	107322.8	117254.24	данные отсутствуют	данные отсутствуют		
5983.2	107326.15	117254.16	данные отсутствуют	данные отсутствуют		
5984.1	107303.68	117247.34	данные отсутствуют	данные отсутствуют		
5984.2	107322.8	117254.24	данные отсутствуют	данные отсутствуют		
5985.1	107302.66	117246.97	данные отсутствуют	данные отсутствуют		
5985.2	107301.38	117250.37	данные отсутствуют	данные отсутствуют		
5986.1	107302.66	117246.97	данные отсутствуют	данные отсутствуют		

Государственный регистратор		ФГИС ЕГРН
полное наименование должности	подпись	инициалы, фамилия

М.П.



**Описание местоположения объекта недвижимости**

<b>Сооружение</b>			
вид объекта недвижимости			
Лист № __ Раздела <b>5.1</b>	Всего листов раздела <b>5.1</b> : __	Всего разделов: __	Всего листов выписки: __
<b>26.04.2022 № 99/2022/463765396</b>			
Кадастровый номер:		<b>78:36:0000000:4659</b>	

Номер точки	Координаты, м		Радиус, м	Средняя квадратическая погрешность определения координат характерных точек контура, м	Глубина, высота, м	
	X	Y			H1	H2
1	2	3	4	5	6	7
5986.2	107303.68	117247.34	данные отсутствуют	данные отсутствуют		
5987.1	107308.66	117231.51	данные отсутствуют	данные отсутствуют		
5987.2	107302.66	117246.97	данные отсутствуют	данные отсутствуют		
5988.1	105139.43	116403.7	данные отсутствуют	данные отсутствуют		
5988.2	105038.67	116398.58	данные отсутствуют	данные отсутствуют		
5989.1	105166.6	116391.04	данные отсутствуют	данные отсутствуют		
5989.2	105139.43	116403.7	данные отсутствуют	данные отсутствуют		
5990.1	108618.64	115519.75	данные отсутствуют	данные отсутствуют		
5990.2	108616.45	115524.78	данные отсутствуют	данные отсутствуют		
5991.1	108538.73	115704.77	данные отсутствуют	данные отсутствуют		
5991.2	108538.32	115704.59	данные отсутствуют	данные отсутствуют		
5992.1	108562.25	115619.73	данные отсутствуют	данные отсутствуют		
5992.2	108555.45	115636.27	данные отсутствуют	данные отсутствуют		
5993.1	108426.37	115910.03	данные отсутствуют	данные отсутствуют		

Государственный регистратор		ФГИС ЕГРН
полное наименование должности	подпись	инициалы, фамилия

М.П.





**Описание местоположения объекта недвижимости**

<b>Сооружение</b>			
вид объекта недвижимости			
Лист № __ Раздела <b>5.1</b>	Всего листов раздела <b>5.1</b> : __	Всего разделов: __	Всего листов выписки: __
<b>26.04.2022 № 99/2022/463765396</b>			
Кадастровый номер:		<b>78:36:0000000:4659</b>	

Номер точки	Координаты, м		Радиус, м	Средняя квадратическая погрешность определения координат характерных точек контура, м	Глубина, высота, м	
	X	Y			H1	H2
1	2	3	4	5	6	7
5993.2	108425.1	115910.21	данные отсутствуют	данные отсутствуют		
5994.1	108432.38	115892.02	данные отсутствуют	данные отсутствуют		
5994.2	108413.29	115884.56	данные отсутствуют	данные отсутствуют		
5995.1	108436.46	115886.62	данные отсутствуют	данные отсутствуют		
5995.2	108434.64	115885.83	данные отсутствуют	данные отсутствуют		
5996.1	108443.88	115904.59	данные отсутствуют	данные отсутствуют		
5996.2	108443.04	115904.21	данные отсутствуют	данные отсутствуют		
5997.1	108455.63	115922.18	данные отсутствуют	данные отсутствуют		
5997.2	108426.37	115910.03	данные отсутствуют	данные отсутствуют		
5998.1	108457.75	115916.9	данные отсутствуют	данные отсутствуют		
5998.2	108455.63	115922.18	данные отсутствуют	данные отсутствуют		
5999.1	108464.76	115899.44	данные отсутствуют	данные отсутствуют		
5999.2	108457.75	115916.9	данные отсутствуют	данные отсутствуют		
6000.1	108461.59	115897.79	данные отсутствуют	данные отсутствуют		

Государственный регистратор		ФГИС ЕГРН
полное наименование должности	подпись	инициалы, фамилия

М.П.



**Описание местоположения объекта недвижимости**

<b>Сооружение</b>			
вид объекта недвижимости			
Лист № __ Раздела <b>5.1</b>	Всего листов раздела <b>5.1</b> : __	Всего разделов: __	Всего листов выписки: __
<b>26.04.2022 № 99/2022/463765396</b>			
Кадастровый номер:		<b>78:36:0000000:4659</b>	

Номер точки	Координаты, м		Радиус, м	Средняя квадратическая погрешность определения координат характерных точек контура, м	Глубина, высота, м	
	X	Y			H1	H2
1	2	3	4	5	6	7
6000.2	108457.24	115908.98	данные отсутствуют	данные отсутствуют		
6001.1	108455.87	115894.53	данные отсутствуют	данные отсутствуют		
6001.2	108436.46	115886.62	данные отсутствуют	данные отсутствуют		
6002.1	108446.7	115898.29	данные отсутствуют	данные отсутствуют		
6002.2	108443.88	115904.59	данные отсутствуют	данные отсутствуют		
6003.1	108447.88	115895.29	данные отсутствуют	данные отсутствуют		
6003.2	108446.23	115894.61	данные отсутствуют	данные отсутствуют		
6004.1	108435.21	115889.66	данные отсутствуют	данные отсутствуют		
6004.2	108436.46	115886.62	данные отсутствуют	данные отсутствуют		
6005.1	108434.97	115890.17	данные отсутствуют	данные отсутствуют		
6005.2	108414.27	115882.37	данные отсутствуют	данные отсутствуют		
6006.1	108434.97	115890.17	данные отсутствуют	данные отсутствуют		
6006.2	108446.23	115894.61	данные отсутствуют	данные отсутствуют		
6007.1	108434.97	115890.17	данные отсутствуют	данные отсутствуют		

Государственный регистратор		ФГИС ЕГРН
полное наименование должности	подпись	инициалы, фамилия

М.П.



**Описание местоположения объекта недвижимости**

<b>Сооружение</b>			
вид объекта недвижимости			
Лист № __ Раздела <b>5.1</b>	Всего листов раздела <b>5.1</b> : __	Всего разделов: __	Всего листов выписки: __
<b>26.04.2022 № 99/2022/463765396</b>			
Кадастровый номер:		<b>78:36:0000000:4659</b>	

Номер точки	Координаты, м		Радиус, м	Средняя квадратическая погрешность определения координат характерных точек контура, м	Глубина, высота, м	
	X	Y			H1	H2
1	2	3	4	5	6	7
6007.2	108435.21	115889.66	данные отсутствуют	данные отсутствуют		
6008.1	108423.85	115909.67	данные отсутствуют	данные отсутствуют		
6008.2	108425.1	115910.21	данные отсутствуют	данные отсутствуют		
6009.1	108431.82	115906.19	данные отсутствуют	данные отсутствуют		
6009.2	108457.75	115916.9	данные отсутствуют	данные отсутствуют		
6010.1	108429.45	115905.23	данные отсутствуют	данные отсутствуют		
6010.2	108431.82	115906.19	данные отсутствуют	данные отсутствуют		
6011.1	108433.77	115888.25	данные отсутствуют	данные отсутствуют		
6011.2	108432.38	115892.02	данные отсутствуют	данные отсутствуют		
6012.1	108433.77	115888.25	данные отсутствуют	данные отсутствуют		
6012.2	108434.64	115885.83	данные отсутствуют	данные отсутствуют		
6013.1	108428.81	115897.83	данные отсутствуют	данные отсутствуют		
6013.2	108457.24	115908.98	данные отсутствуют	данные отсутствуют		
6014.1	108428.81	115897.83	данные отсутствуют	данные отсутствуют		

Государственный регистратор		ФГИС ЕГРН
полное наименование должности	подпись	инициалы, фамилия

М.П.



**Описание местоположения объекта недвижимости**

<b>Сооружение</b>			
вид объекта недвижимости			
Лист № __ Раздела <b>5.1</b>	Всего листов раздела <b>5.1</b> : __	Всего разделов: __	Всего листов выписки: __
<b>26.04.2022 № 99/2022/463765396</b>			
Кадастровый номер:		<b>78:36:0000000:4659</b>	

Номер точки	Координаты, м		Радиус, м	Средняя квадратическая погрешность определения координат характерных точек контура, м	Глубина, высота, м	
	X	Y			H1	H2
1	2	3	4	5	6	7
6014.2	108427.55	115897.34	данные отсутствуют	данные отсутствуют		
6015.1	108428.81	115897.83	данные отсутствуют	данные отсутствуют		
6015.2	108427.97	115900.2	данные отсутствуют	данные отсутствуют		
6016.1	108426.25	115904.02	данные отсутствуют	данные отсутствуют		
6016.2	108425.33	115903.63	данные отсутствуют	данные отсутствуют		
6017.1	110845.7	112833.93	данные отсутствуют	данные отсутствуют		
6017.2	110851.9	112858.12	данные отсутствуют	данные отсутствуют		
6018.1	110847.69	112785.26	данные отсутствуют	данные отсутствуют		
6018.2	110845.7	112833.93	данные отсутствуют	данные отсутствуют		
6019.1	110849.04	112766.23	данные отсутствуют	данные отсутствуют		
6019.2	110847.69	112785.26	данные отсутствуют	данные отсутствуют		
6020.1	110850.08	112742.72	данные отсутствуют	данные отсутствуют		
6020.2	110849.04	112766.23	данные отсутствуют	данные отсутствуют		
6021.1	110850.09	112742.41	данные отсутствуют	данные отсутствуют		

Государственный регистратор		ФГИС ЕГРН
полное наименование должности	подпись	инициалы, фамилия

М.П.



**Описание местоположения объекта недвижимости**

<b>Сооружение</b>			
вид объекта недвижимости			
Лист № __ Раздела <b>5.1</b>	Всего листов раздела <b>5.1</b> : __	Всего разделов: __	Всего листов выписки: __
<b>26.04.2022 № 99/2022/463765396</b>			
Кадастровый номер:		<b>78:36:0000000:4659</b>	

Номер точки	Координаты, м		Радиус, м	Средняя квадратическая погрешность определения координат характерных точек контура, м	Глубина, высота, м	
	X	Y			H1	H2
1	2	3	4	5	6	7
6021.2	110850.08	112742.72	данные отсутствуют	данные отсутствуют		
6022.1	105595.94	115179.56	данные отсутствуют	данные отсутствуют		
6022.2	105588.7	115198.7	данные отсутствуют	данные отсутствуют		
6023.1	105596.27	115178.72	данные отсутствуют	данные отсутствуют		
6023.2	105595.94	115179.56	данные отсутствуют	данные отсутствуют		
6024.1	105597.11	115180.85	данные отсутствуют	данные отсутствуют		
6024.2	105590.14	115199.28	данные отсутствуют	данные отсутствуют		
6025.1	105597.46	115179.92	данные отсутствуют	данные отсутствуют		
6025.2	105597.11	115180.85	данные отсутствуют	данные отсутствуют		
6026.1	105597.86	115179	данные отсутствуют	данные отсутствуют		
6026.2	105597.46	115179.92	данные отсутствуют	данные отсутствуют		
6027.1	105598.22	115178.06	данные отсутствуют	данные отсутствуют		
6027.2	105597.86	115179	данные отсутствуют	данные отсутствуют		
6028.1	105599.86	115173.58	данные отсутствуют	данные отсутствуют		

Государственный регистратор		ФГИС ЕГРН
полное наименование должности	подпись	инициалы, фамилия

М.П.



**Описание местоположения объекта недвижимости**

<b>Сооружение</b>			
вид объекта недвижимости			
Лист № __ Раздела <b>5.1</b>	Всего листов раздела <b>5.1</b> : __	Всего разделов: __	Всего листов выписки: __
<b>26.04.2022 № 99/2022/463765396</b>			
Кадастровый номер:		<b>78:36:0000000:4659</b>	

Номер точки	Координаты, м		Радиус, м	Средняя квадратическая погрешность определения координат характерных точек контура, м	Глубина, высота, м	
	X	Y			H1	H2
1	2	3	4	5	6	7
6028.2	105598.22	115178.06	данные отсутствуют	данные отсутствуют		
6029.1	105600.02	115173.18	данные отсутствуют	данные отсутствуют		
6029.2	105599.86	115173.58	данные отсутствуют	данные отсутствуют		
6030.1	105831.32	114741.9	данные отсутствуют	данные отсутствуют		
6030.2	105861.03	114668.06	данные отсутствуют	данные отсутствуют		
6031.1	106130.59	116300.57	данные отсутствуют	данные отсутствуют		
6031.2	106130.06	116301.85	данные отсутствуют	данные отсутствуют		
6032.1	106131.84	116302.45	данные отсутствуют	данные отсутствуют		
6032.2	106121.7	116325.72	данные отсутствуют	данные отсутствуют		
6033.1	106132.31	116301.28	данные отсутствуют	данные отсутствуют		
6033.2	106131.84	116302.45	данные отсутствуют	данные отсутствуют		
6034.1	107762.87	114584.04	данные отсутствуют	данные отсутствуют		
6034.2	107763.02	114583.46	данные отсутствуют	данные отсутствуют		
6035.1	107746.55	114587.53	данные отсутствуют	данные отсутствуют		

Государственный регистратор		ФГИС ЕГРН
полное наименование должности	подпись	инициалы, фамилия

М.П.



**Описание местоположения объекта недвижимости**

<b>Сооружение</b>			
вид объекта недвижимости			
Лист № __ Раздела <b>5.1</b>	Всего листов раздела <b>5.1</b> : __	Всего разделов: __	Всего листов выписки: __
<b>26.04.2022 № 99/2022/463765396</b>			
Кадастровый номер:		<b>78:36:0000000:4659</b>	

Номер точки	Координаты, м		Радиус, м	Средняя квадратическая погрешность определения координат характерных точек контура, м	Глубина, высота, м	
	X	Y			H1	H2
1	2	3	4	5	6	7
6035.2	107762.87	114584.04	данные отсутствуют	данные отсутствуют		
6036.1	107734.05	114659.75	данные отсутствуют	данные отсутствуют		
6036.2	107728.18	114637.6	данные отсутствуют	данные отсутствуют		
6037.1	107738.9	114661.33	данные отсутствуют	данные отсутствуют		
6037.2	107734.05	114659.75	данные отсутствуют	данные отсутствуют		
6038.1	107738.59	114662.28	данные отсутствуют	данные отсутствуют		
6038.2	107738.9	114661.33	данные отсутствуют	данные отсутствуют		
6039.1	107763.75	114585.4	данные отсутствуют	данные отсутствуют		
6039.2	107763.91	114584.8	данные отсутствуют	данные отсутствуют		
6040.1	107747.57	114588.75	данные отсутствуют	данные отсутствуют		
6040.2	107763.75	114585.4	данные отсутствуют	данные отсутствуют		
6041.1	105831.41	114743.42	данные отсутствуют	данные отсутствуют		
6041.2	105831.32	114741.9	данные отсутствуют	данные отсутствуют		
6042.1	105831.51	114743.88	данные отсутствуют	данные отсутствуют		

Государственный регистратор		ФГИС ЕГРН
полное наименование должности	подпись	инициалы, фамилия

М.П.



**Описание местоположения объекта недвижимости**

<b>Сооружение</b>			
вид объекта недвижимости			
Лист № __ Раздела <b>5.1</b>	Всего листов раздела <b>5.1</b> : __	Всего разделов: __	Всего листов выписки: __
<b>26.04.2022 № 99/2022/463765396</b>			
Кадастровый номер:		<b>78:36:0000000:4659</b>	

Номер точки	Координаты, м		Радиус, м	Средняя квадратическая погрешность определения координат характерных точек контура, м	Глубина, высота, м	
	X	Y			H1	H2
1	2	3	4	5	6	7
6042.2	105831.41	114743.42	данные отсутствуют	данные отсутствуют		
6043.1	105862.94	114669.36	данные отсутствуют	данные отсутствуют		
6043.2	105863.13	114668.9	данные отсутствуют	данные отсутствуют		
6044.1	105834.08	114741.11	данные отсутствуют	данные отсутствуют		
6044.2	105862.94	114669.36	данные отсутствуют	данные отсутствуют		
6045.1	105834.2	114743.19	данные отсутствуют	данные отсутствуют		
6045.2	105834.08	114741.11	данные отсутствуют	данные отсутствуют		
6046.1	105834.25	114743.6	данные отсутствуют	данные отсутствуют		
6046.2	105834.2	114743.19	данные отсутствуют	данные отсутствуют		
6047.1	105908.8	114606.53	данные отсутствуют	данные отсутствуют		
6047.2	105899.75	114629.16	данные отсутствуют	данные отсутствуют		
6048.1	105909	114606.11	данные отсутствуют	данные отсутствуют		
6048.2	105908.8	114606.53	данные отсутствуют	данные отсутствуют		
6049.1	105909.17	114605.6	данные отсутствуют	данные отсутствуют		

Государственный регистратор		ФГИС ЕГРН
полное наименование должности	подпись	инициалы, фамилия

М.П.





**Описание местоположения объекта недвижимости**

<b>Сооружение</b>			
вид объекта недвижимости			
Лист № __ Раздела <b>5.1</b>	Всего листов раздела <b>5.1</b> : __	Всего разделов: __	Всего листов выписки: __
<b>26.04.2022 № 99/2022/463765396</b>			
Кадастровый номер:		<b>78:36:0000000:4659</b>	

Номер точки	Координаты, м		Радиус, м	Средняя квадратическая погрешность определения координат характерных точек контура, м	Глубина, высота, м	
	X	Y			H1	H2
1	2	3	4	5	6	7
6049.2	105909	114606.11	данные отсутствуют	данные отсутствуют		
6050.1	105881.41	114618.77	данные отсутствуют	данные отсутствуют		
6050.2	105880.66	114618.48	данные отсутствуют	данные отсутствуют		
6051.1	105890.66	114617.66	данные отсутствуют	данные отсутствуют		
6051.2	105881.41	114618.77	данные отсутствуют	данные отсутствуют		
6052.1	105897.33	114601.69	данные отсутствуют	данные отсутствуют		
6052.2	105890.66	114617.66	данные отсутствуют	данные отсутствуют		
6053.1	105897.59	114601.03	данные отсутствуют	данные отсутствуют		
6053.2	105897.33	114601.69	данные отсутствуют	данные отсутствуют		
6054.1	105078.24	115661.58	данные отсутствуют	данные отсутствуют		
6054.2	105079.22	115671.14	данные отсутствуют	данные отсутствуют		
6055.1	105078.21	115661.21	данные отсутствуют	данные отсутствуют		
6055.2	105078.24	115661.58	данные отсутствуют	данные отсутствуют		
6056.1	110216.78	111779.84	данные отсутствуют	данные отсутствуют		

Государственный регистратор		ФГИС ЕГРН
полное наименование должности	подпись	инициалы, фамилия

М.П.



**Описание местоположения объекта недвижимости**

<b>Сооружение</b>			
вид объекта недвижимости			
Лист № __ Раздела <b>5.1</b>	Всего листов раздела <b>5.1</b> : __	Всего разделов: __	Всего листов выписки: __
<b>26.04.2022 № 99/2022/463765396</b>			
Кадастровый номер:		<b>78:36:0000000:4659</b>	

Номер точки	Координаты, м		Радиус, м	Средняя квадратическая погрешность определения координат характерных точек контура, м	Глубина, высота, м	
	X	Y			H1	H2
1	2	3	4	5	6	7
6056.2	110214.64	111785.14	данные отсутствуют	данные отсутствуют		
6057.1	110253.79	111788.83	данные отсутствуют	данные отсутствуют		
6057.2	110216.78	111779.84	данные отсутствуют	данные отсутствуют		
6058.1	110216.38	111778.89	данные отсутствуют	данные отсутствуют		
6058.2	110214.15	111785.25	данные отсутствуют	данные отсутствуют		
6059.1	110254.2	111787.79	данные отсутствуют	данные отсутствуют		
6059.2	110216.38	111778.89	данные отсутствуют	данные отсутствуют		
6060.1	110254.51	111788.02	данные отсутствуют	данные отсутствуют		
6060.2	110254.2	111787.79	данные отсутствуют	данные отсутствуют		
6061.1	106932.53	116352.58	данные отсутствуют	данные отсутствуют		
6061.2	106928.73	116351.04	данные отсутствуют	данные отсутствуют		
6062.1	106923.55	116374.83	данные отсутствуют	данные отсутствуют		
6062.2	106932.53	116352.58	данные отсутствуют	данные отсутствуют		
6063.1	106917.77	116378.07	данные отсутствуют	данные отсутствуют		

Государственный регистратор		ФГИС ЕГРН
полное наименование должности	подпись	инициалы, фамилия

М.П.



**Описание местоположения объекта недвижимости**

<b>Сооружение</b>			
вид объекта недвижимости			
Лист № __ Раздела <b>5.1</b>	Всего листов раздела <b>5.1</b> : __	Всего разделов: __	Всего листов выписки: __
<b>26.04.2022 № 99/2022/463765396</b>			
Кадастровый номер:		<b>78:36:0000000:4659</b>	

Номер точки	Координаты, м		Радиус, м	Средняя квадратическая погрешность определения координат характерных точек контура, м	Глубина, высота, м	
	X	Y			H1	H2
1	2	3	4	5	6	7
6063.2	106923.55	116374.83	данные отсутствуют	данные отсутствуют		
6064.1	106915.64	116383.32	данные отсутствуют	данные отсутствуют		
6064.2	106917.77	116378.07	данные отсутствуют	данные отсутствуют		
6065.1	106915.49	116383.69	данные отсутствуют	данные отсутствуют		
6065.2	106915.64	116383.32	данные отсутствуют	данные отсутствуют		
6066.1	108426.25	115904.02	данные отсутствуют	данные отсутствуют		
6066.2	108429.45	115905.23	данные отсутствуют	данные отсутствуют		
6067.1	108426.25	115904.02	данные отсутствуют	данные отсутствуют		
6067.2	108427.97	115900.2	данные отсутствуют	данные отсутствуют		
6068.1	108447.54	115896.39	данные отсутствуют	данные отсутствуют		
6068.2	108446.7	115898.29	данные отсутствуют	данные отсутствуют		
6069.1	108447.54	115896.39	данные отсутствуют	данные отсутствуют		
6069.2	108447.88	115895.29	данные отсутствуют	данные отсутствуют		
6070.1	108444.82	115897.35	данные отсутствуют	данные отсутствуют		

Государственный регистратор		ФГИС ЕГРН
полное наименование должности	подпись	инициалы, фамилия

М.П.



**Описание местоположения объекта недвижимости**

<b>Сооружение</b>			
вид объекта недвижимости			
Лист № __ Раздела <b>5.1</b>	Всего листов раздела <b>5.1</b> : __	Всего разделов: __	Всего листов выписки: __
<b>26.04.2022 № 99/2022/463765396</b>			
Кадастровый номер:		<b>78:36:0000000:4659</b>	

Номер точки	Координаты, м		Радиус, м	Средняя квадратическая погрешность определения координат характерных точек контура, м	Глубина, высота, м	
	X	Y			H1	H2
1	2	3	4	5	6	7
6070.2	108432.38	115892.02	данные отсутствуют	данные отсутствуют		
6071.1	108444.82	115897.35	данные отсутствуют	данные отсутствуют		
6071.2	108446.7	115898.29	данные отсутствуют	данные отсутствуют		
6072.1	108476.64	115844.42	данные отсутствуют	данные отсутствуют		
6072.2	108455.87	115894.53	данные отсутствуют	данные отсутствуют		
6073.1	108465.39	115888.01	данные отсутствуют	данные отсутствуют		
6073.2	108461.59	115897.79	данные отсутствуют	данные отсутствуют		
6074.1	108466.75	115894.72	данные отсутствуют	данные отсутствуют		
6074.2	108464.76	115899.44	данные отсутствуют	данные отсутствуют		
6075.1	108558.12	115641.84	данные отсутствуют	данные отсутствуют		
6075.2	108555.45	115636.27	данные отсутствуют	данные отсутствуют		
6076.1	108535.85	115711.96	данные отсутствуют	данные отсутствуют		
6076.2	108538.73	115704.77	данные отсутствуют	данные отсутствуют		
6077.1	108535.85	115711.96	данные отсутствуют	данные отсутствуют		

Государственный регистратор		ФГИС ЕГРН
полное наименование должности	подпись	инициалы, фамилия

М.П.



**Описание местоположения объекта недвижимости**

<b>Сооружение</b>			
вид объекта недвижимости			
Лист № __ Раздела <b>5.1</b>	Всего листов раздела <b>5.1</b> : __	Всего разделов: __	Всего листов выписки: __
<b>26.04.2022 № 99/2022/463765396</b>			
Кадастровый номер:		<b>78:36:0000000:4659</b>	

Номер точки	Координаты, м		Радиус, м	Средняя квадратическая погрешность определения координат характерных точек контура, м	Глубина, высота, м	
	X	Y			H1	H2
1	2	3	4	5	6	7
6077.2	108465.39	115888.01	данные отсутствуют	данные отсутствуют		
6078.1	108537.71	115713.18	данные отсутствуют	данные отсутствуют		
6078.2	108616.45	115524.78	данные отсутствуют	данные отсутствуют		
6079.1	108537.71	115713.18	данные отсутствуют	данные отсутствуют		
6079.2	108466.75	115894.72	данные отсутствуют	данные отсутствуют		
6080.1	108502.56	115757.66	данные отсутствуют	данные отсутствуют		
6080.2	108447.88	115895.29	данные отсутствуют	данные отсутствуют		
6081.1	108502.56	115757.66	данные отсутствуют	данные отсутствуют		
6081.2	108503.09	115756.43	данные отсутствуют	данные отсутствуют		
6082.1	108503.62	115755.08	данные отсутствуют	данные отсутствуют		
6082.2	108557.32	115621.38	данные отсутствуют	данные отсутствуют		
6083.1	108503.62	115755.08	данные отсутствуют	данные отсутствуют		
6083.2	108503.09	115756.43	данные отсутствуют	данные отсутствуют		
6084.1	108506.31	115769.96	данные отсутствуют	данные отсутствуют		

Государственный регистратор		ФГИС ЕГРН
полное наименование должности	подпись	инициалы, фамилия

М.П.



**Описание местоположения объекта недвижимости**

<b>Сооружение</b>			
вид объекта недвижимости			
Лист № __ Раздела <b>5.1</b>	Всего листов раздела <b>5.1</b> : __	Всего разделов: __	Всего листов выписки: __
<b>26.04.2022 № 99/2022/463765396</b>			
Кадастровый номер:		<b>78:36:0000000:4659</b>	

Номер точки	Координаты, м		Радиус, м	Средняя квадратическая погрешность определения координат характерных точек контура, м	Глубина, высота, м	
	X	Y			H1	H2
1	2	3	4	5	6	7
6084.2	108476.64	115844.42	данные отсутствуют	данные отсутствуют		
6085.1	108506.31	115769.96	данные отсутствуют	данные отсутствуют		
6085.2	108558.12	115641.84	данные отсутствуют	данные отсутствуют		
6086.1	108128.48	115168.55	данные отсутствуют	данные отсутствуют		
6086.2	108131.29	115169.83	данные отсутствуют	данные отсутствуют		
6087.1	108127.29	115166.38	данные отсутствуют	данные отсутствуют		
6087.2	108128.48	115168.55	данные отсутствуют	данные отсутствуют		
6088.1	108073.54	115042	данные отсутствуют	данные отсутствуют		
6088.2	108073.96	115040.68	данные отсутствуют	данные отсутствуют		
6089.1	108070.98	115041.32	данные отсутствуют	данные отсутствуют		
6089.2	108073.54	115042	данные отсутствуют	данные отсутствуют		
6090.1	108178.55	115089.5	данные отсутствуют	данные отсутствуют		
6090.2	108174.79	115081.56	данные отсутствуют	данные отсутствуют		
6091.1	108205.59	115099.84	данные отсутствуют	данные отсутствуют		

Государственный регистратор		ФГИС ЕГРН
полное наименование должности	подпись	инициалы, фамилия

М.П.



**Описание местоположения объекта недвижимости**

<b>Сооружение</b>			
вид объекта недвижимости			
Лист № __ Раздела <b>5.1</b>	Всего листов раздела <b>5.1</b> : __	Всего разделов: __	Всего листов выписки: __
<b>26.04.2022 № 99/2022/463765396</b>			
Кадастровый номер:		<b>78:36:0000000:4659</b>	

Номер точки	Координаты, м		Радиус, м	Средняя квадратическая погрешность определения координат характерных точек контура, м	Глубина, высота, м	
	X	Y			H1	H2
1	2	3	4	5	6	7
6091.2	108205.33	115100.52	данные отсутствуют	данные отсутствуют		
6092.1	108205.59	115099.84	данные отсутствуют	данные отсутствуют		
6092.2	108178.55	115089.5	данные отсутствуют	данные отсутствуют		
6093.1	108278.64	115168.52	данные отсутствуют	данные отсутствуют		
6093.2	108246.51	115155.98	данные отсутствуют	данные отсутствуют		
6094.1	108282.99	115167.34	данные отсутствуют	данные отсутствуют		
6094.2	108282.89	115166.76	данные отсутствуют	данные отсутствуют		
6095.1	108282.99	115167.34	данные отсутствуют	данные отсутствуют		
6095.2	108278.64	115168.52	данные отсутствуют	данные отсутствуют		
6096.1	108278.3	115127.65	данные отсутствуют	данные отсутствуют		
6096.2	108205.59	115099.84	данные отсутствуют	данные отсутствуют		
6097.1	108313.39	115159.11	данные отсутствуют	данные отсутствуют		
6097.2	108282.99	115167.34	данные отсутствуют	данные отсутствуют		
6098.1	108309.36	115131.93	данные отсутствуют	данные отсутствуют		

Государственный регистратор		ФГИС ЕГРН
полное наименование должности	подпись	инициалы, фамилия

М.П.



**Описание местоположения объекта недвижимости**

<b>Сооружение</b>			
вид объекта недвижимости			
Лист № __ Раздела <b>5.1</b>	Всего листов раздела <b>5.1</b> : __	Всего разделов: __	Всего листов выписки: __
<b>26.04.2022 № 99/2022/463765396</b>			
Кадастровый номер:		<b>78:36:0000000:4659</b>	

Номер точки	Координаты, м		Радиус, м	Средняя квадратическая погрешность определения координат характерных точек контура, м	Глубина, высота, м	
	X	Y			H1	H2
1	2	3	4	5	6	7
6098.2	108278.3	115127.65	данные отсутствуют	данные отсутствуют		
6099.1	108352.21	115175.14	данные отсутствуют	данные отсутствуют		
6099.2	108313.39	115159.11	данные отсутствуют	данные отсутствуют		
6100.1	108451	115189.39	данные отсутствуют	данные отсутствуют		
6100.2	108309.36	115131.93	данные отсутствуют	данные отсутствуют		
6101.1	108543.19	115226.01	данные отсутствуют	данные отсутствуют		
6101.2	108451	115189.39	данные отсутствуют	данные отсутствуют		
6102.1	108547.55	115227.77	данные отсутствуют	данные отсутствуют		
6102.2	108543.19	115226.01	данные отсутствуют	данные отсутствуют		
6103.1	108564.54	115234.2	данные отсутствуют	данные отсутствуют		
6103.2	108547.55	115227.77	данные отсутствуют	данные отсутствуют		
6104.1	108708.79	115275.12	данные отсутствуют	данные отсутствуют		
6104.2	108728.28	115226.02	данные отсутствуют	данные отсутствуют		
6105.1	108530.45	115245.18	данные отсутствуют	данные отсутствуют		

Государственный регистратор		ФГИС ЕГРН
полное наименование должности	подпись	инициалы, фамилия

М.П.





**Описание местоположения объекта недвижимости**

<b>Сооружение</b>			
вид объекта недвижимости			
Лист № __ Раздела <b>5.1</b>	Всего листов раздела <b>5.1</b> : __	Всего разделов: __	Всего листов выписки: __
<b>26.04.2022 № 99/2022/463765396</b>			
Кадастровый номер:		<b>78:36:0000000:4659</b>	

Номер точки	Координаты, м		Радиус, м	Средняя квадратическая погрешность определения координат характерных точек контура, м	Глубина, высота, м	
	X	Y			H1	H2
1	2	3	4	5	6	7
6105.2	108352.21	115175.14	данные отсутствуют	данные отсутствуют		
6106.1	108530.45	115245.18	данные отсутствуют	данные отсутствуют		
6106.2	108552.87	115253.74	данные отсутствуют	данные отсутствуют		
6107.1	108579.71	115263.32	данные отсутствуют	данные отсутствуют		
6107.2	108552.87	115253.74	данные отсутствуют	данные отсутствуют		
6108.1	108623.74	115262.37	данные отсутствуют	данные отсутствуют		
6108.2	108624.04	115261.64	данные отсутствуют	данные отсутствуют		
6109.1	108620.85	115261.55	данные отсутствуют	данные отсутствуют		
6109.2	108623.74	115262.37	данные отсутствуют	данные отсутствуют		
6110.1	108605.76	115256.23	данные отсутствуют	данные отсутствуют		
6110.2	108579.71	115263.32	данные отсутствуют	данные отсутствуют		
6111.1	108605.76	115256.23	данные отсутствуют	данные отсутствуют		
6111.2	108620.85	115261.55	данные отсутствуют	данные отсутствуют		
6112.1	108596.15	115239.68	данные отсутствуют	данные отсутствуют		

Государственный регистратор		ФГИС ЕГРН
полное наименование должности	подпись	инициалы, фамилия

М.П.



**Описание местоположения объекта недвижимости**

<b>Сооружение</b>			
вид объекта недвижимости			
Лист № __ Раздела <b>5.1</b>	Всего листов раздела <b>5.1</b> : __	Всего разделов: __	Всего листов выписки: __
<b>26.04.2022 № 99/2022/463765396</b>			
Кадастровый номер:		<b>78:36:0000000:4659</b>	

Номер точки	Координаты, м		Радиус, м	Средняя квадратическая погрешность определения координат характерных точек контура, м	Глубина, высота, м	
	X	Y			H1	H2
1	2	3	4	5	6	7
6112.2	108564.54	115234.2	данные отсутствуют	данные отсутствуют		
6113.1	108677.32	115279.65	данные отсутствуют	данные отсутствуют		
6113.2	108623.74	115262.37	данные отсутствуют	данные отсутствуют		
6114.1	108695.07	115290.97	данные отсутствуют	данные отсутствуют		
6114.2	108677.32	115279.65	данные отсутствуют	данные отсутствуют		
6115.1	108693.28	115295.7	данные отсутствуют	данные отсутствуют		
6115.2	108695.07	115290.97	данные отсутствуют	данные отсутствуют		
6116.1	108664.06	115371.56	данные отсутствуют	данные отсутствуют		
6116.2	108693.28	115295.7	данные отсутствуют	данные отсутствуют		
6117.1	108658.25	115373.06	данные отсутствуют	данные отсутствуют		
6117.2	108664.06	115371.56	данные отсутствуют	данные отсутствуют		
6118.1	108640.18	115415.04	данные отсутствуют	данные отсутствуют		
6118.2	108658.25	115373.06	данные отсутствуют	данные отсутствуют		
6119.1	108638.09	115425.94	данные отсутствуют	данные отсутствуют		

Государственный регистратор		ФГИС ЕГРН
полное наименование должности	подпись	инициалы, фамилия

М.П.



**Описание местоположения объекта недвижимости**

<b>Сооружение</b>			
вид объекта недвижимости			
Лист № __ Раздела <b>5.1</b>	Всего листов раздела <b>5.1</b> : __	Всего разделов: __	Всего листов выписки: __
<b>26.04.2022 № 99/2022/463765396</b>			
Кадастровый номер:		<b>78:36:0000000:4659</b>	

Номер точки	Координаты, м		Радиус, м	Средняя квадратическая погрешность определения координат характерных точек контура, м	Глубина, высота, м	
	X	Y			H1	H2
1	2	3	4	5	6	7
6119.2	108640.18	115415.04	данные отсутствуют	данные отсутствуют		
6120.1	108634.37	115423.88	данные отсутствуют	данные отсутствуют		
6120.2	108557.32	115621.38	данные отсутствуют	данные отсутствуют		
6121.1	108620.23	115471.04	данные отсутствуют	данные отсутствуют		
6121.2	108562.25	115619.73	данные отсутствуют	данные отсутствуют		
6122.1	108620.23	115471.04	данные отсутствуют	данные отсутствуют		
6122.2	108638.09	115425.94	данные отсутствуют	данные отсутствуют		
6123.1	108616.33	115516.28	данные отсутствуют	данные отсутствуют		
6123.2	108538.73	115704.77	данные отсутствуют	данные отсутствуют		
6124.1	108623.76	115508.69	данные отсутствуют	данные отсутствуют		
6124.2	108618.64	115519.75	данные отсутствуют	данные отсутствуют		
6125.1	108623.76	115508.69	данные отсутствуют	данные отсутствуют		
6125.2	108624.33	115509	данные отсутствуют	данные отсутствуют		
6126.1	108647.13	115439.23	данные отсутствуют	данные отсутствуют		

Государственный регистратор		ФГИС ЕГРН
полное наименование должности	подпись	инициалы, фамилия

М.П.



**Описание местоположения объекта недвижимости**

<b>Сооружение</b>			
вид объекта недвижимости			
Лист № __ Раздела <b>5.1</b>	Всего листов раздела <b>5.1</b> : __	Всего разделов: __	Всего листов выписки: __
<b>26.04.2022 № 99/2022/463765396</b>			
Кадастровый номер:		<b>78:36:0000000:4659</b>	

Номер точки	Координаты, м		Радиус, м	Средняя квадратическая погрешность определения координат характерных точек контура, м	Глубина, высота, м	
	X	Y			H1	H2
1	2	3	4	5	6	7
6126.2	108616.33	115516.28	данные отсутствуют	данные отсутствуют		
6127.1	108643.08	115422	данные отсутствуют	данные отсутствуют		
6127.2	108647.13	115439.23	данные отсутствуют	данные отсутствуют		
6128.1	108650.26	115439.81	данные отсутствуют	данные отсутствуют		
6128.2	108623.76	115508.69	данные отсутствуют	данные отсутствуют		
6129.1	108646.2	115422.69	данные отсутствуют	данные отсутствуют		
6129.2	108650.26	115439.81	данные отсутствуют	данные отсутствуют		
6130.1	108660.04	115382.42	данные отсутствуют	данные отсутствуют		
6130.2	108643.08	115422	данные отсутствуют	данные отсутствуют		
6131.1	108662.6	115384.97	данные отсутствуют	данные отсутствуют		
6131.2	108646.2	115422.69	данные отсутствуют	данные отсутствуют		
6132.1	108665.4	115381.3	данные отсутствуют	данные отсутствуют		
6132.2	108660.04	115382.42	данные отсутствуют	данные отсутствуют		
6133.1	108677.73	115350.54	данные отсутствуют	данные отсутствуют		

Государственный регистратор		ФГИС ЕГРН
полное наименование должности	подпись	инициалы, фамилия

М.П.



**Описание местоположения объекта недвижимости**

<b>Сооружение</b>			
вид объекта недвижимости			
Лист № __ Раздела <b>5.1</b>	Всего листов раздела <b>5.1</b> : __	Всего разделов: __	Всего листов выписки: __
<b>26.04.2022 № 99/2022/463765396</b>			
Кадастровый номер:		<b>78:36:0000000:4659</b>	

Номер точки	Координаты, м		Радиус, м	Средняя квадратическая погрешность определения координат характерных точек контура, м	Глубина, высота, м	
	X	Y			H1	H2
1	2	3	4	5	6	7
6133.2	108665.4	115381.3	данные отсутствуют	данные отсутствуют		
6134.1	108682.27	115338.4	данные отсутствуют	данные отсутствуют		
6134.2	108677.73	115350.54	данные отсутствуют	данные отсутствуют		
6135.1	108682.27	115338.4	данные отсутствуют	данные отсутствуют		
6135.2	108681.96	115338.27	данные отсутствуют	данные отсутствуют		
6136.1	108667.61	115383.81	данные отсутствуют	данные отсутствуют		
6136.2	108662.6	115384.97	данные отсутствуют	данные отсутствуют		
6137.1	108680.09	115351.18	данные отсутствуют	данные отсутствуют		
6137.2	108667.61	115383.81	данные отсутствуют	данные отсутствуют		
6138.1	108697.94	115295.59	данные отсутствуют	данные отсутствуют		
6138.2	108682.27	115338.4	данные отсутствуют	данные отсутствуют		
6139.1	108702.95	115289.68	данные отсутствуют	данные отсутствуют		
6139.2	108702.04	115292.33	данные отсутствуют	данные отсутствуют		
6140.1	108689.54	115288.47	данные отсутствуют	данные отсутствуют		

Государственный регистратор		ФГИС ЕГРН
полное наименование должности	подпись	инициалы, фамилия

М.П.



**Описание местоположения объекта недвижимости**

<b>Сооружение</b>			
вид объекта недвижимости			
Лист № __ Раздела <b>5.1</b>	Всего листов раздела <b>5.1</b> : __	Всего разделов: __	Всего листов выписки: __
<b>26.04.2022 № 99/2022/463765396</b>			
Кадастровый номер:		<b>78:36:0000000:4659</b>	

Номер точки	Координаты, м		Радиус, м	Средняя квадратическая погрешность определения координат характерных точек контура, м	Глубина, высота, м	
	X	Y			H1	H2
1	2	3	4	5	6	7
6140.2	108634.37	115423.88	данные отсутствуют	данные отсутствуют		
6141.1	108691.96	115278.7	данные отсутствуют	данные отсутствуют		
6141.2	108596.15	115239.68	данные отсутствуют	данные отсутствуют		
6142.1	108693.56	115279.33	данные отсутствуют	данные отсутствуют		
6142.2	108689.54	115288.47	данные отсутствуют	данные отсутствуют		
6143.1	108693.56	115279.33	данные отсутствуют	данные отсутствуют		
6143.2	108691.96	115278.7	данные отсутствуют	данные отсутствуют		
6144.1	108707.19	115294.1	данные отсутствуют	данные отсутствуют		
6144.2	108706	115298.1	данные отсутствуют	данные отсутствуют		
6145.1	108704.67	115297.66	данные отсутствуют	данные отсутствуют		
6145.2	108697.94	115295.59	данные отсутствуют	данные отсутствуют		
6146.1	108704.67	115297.66	данные отсутствуют	данные отсутствуют		
6146.2	108706	115298.1	данные отсутствуют	данные отсутствуют		
6147.1	108701.35	115293.99	данные отсутствуют	данные отсутствуют		

Государственный регистратор		ФГИС ЕГРН
полное наименование должности	подпись	инициалы, фамилия

М.П.



**Описание местоположения объекта недвижимости**

<b>Сооружение</b>			
вид объекта недвижимости			
Лист № __ Раздела <b>5.1</b>	Всего листов раздела <b>5.1</b> : __	Всего разделов: __	Всего листов выписки: __
<b>26.04.2022 № 99/2022/463765396</b>			
Кадастровый номер:		<b>78:36:0000000:4659</b>	

Номер точки	Координаты, м		Радиус, м	Средняя квадратическая погрешность определения координат характерных точек контура, м	Глубина, высота, м	
	X	Y			H1	H2
1	2	3	4	5	6	7
6147.2	108680.09	115351.18	данные отсутствуют	данные отсутствуют		
6148.1	108701.35	115293.99	данные отсутствуют	данные отсутствуют		
6148.2	108702.04	115292.33	данные отсутствуют	данные отсутствуют		
6149.1	108696.06	115280.16	данные отсутствуют	данные отсутствуют		
6149.2	108693.56	115279.33	данные отсутствуют	данные отсутствуют		
6150.1	108702.67	115282.52	данные отсутствуют	данные отсутствуют		
6150.2	108725.57	115225.13	данные отсутствуют	данные отсутствуют		
6151.1	108702.67	115282.52	данные отсутствуют	данные отсутствуют		
6151.2	108696.06	115280.16	данные отсутствуют	данные отсутствуют		
6152.1	108120.43	115171.52	данные отсутствуют	данные отсутствуют		
6152.2	108019.62	115423.75	данные отсутствуют	данные отсутствуют		
6153.1	108120.43	115171.52	данные отсутствуют	данные отсутствуют		
6153.2	108127.29	115166.38	данные отсутствуют	данные отсутствуют		
6154.1	108133.1	115170.65	данные отсутствуют	данные отсутствуют		

Государственный регистратор		ФГИС ЕГРН
полное наименование должности	подпись	инициалы, фамилия

М.П.



**Описание местоположения объекта недвижимости**

<b>Сооружение</b>			
вид объекта недвижимости			
Лист № __ Раздела <b>5.1</b>	Всего листов раздела <b>5.1</b> : __	Всего разделов: __	Всего листов выписки: __
<b>26.04.2022 № 99/2022/463765396</b>			
Кадастровый номер:		<b>78:36:0000000:4659</b>	

Номер точки	Координаты, м		Радиус, м	Средняя квадратическая погрешность определения координат характерных точек контура, м	Глубина, высота, м	
	X	Y			H1	H2
1	2	3	4	5	6	7
6154.2	108140.41	115154.05	данные отсутствуют	данные отсутствуют		
6155.1	108133.1	115170.65	данные отсутствуют	данные отсутствуют		
6155.2	108131.29	115169.83	данные отсутствуют	данные отсутствуют		
6156.1	108091.86	115278.15	данные отсутствуют	данные отсутствуют		
6156.2	108133.1	115170.65	данные отсутствуют	данные отсутствуют		
6157.1	108027.1	115438.49	данные отсутствуют	данные отсутствуют		
6157.2	108091.86	115278.15	данные отсутствуют	данные отсутствуют		
6158.1	108011.08	115477.79	данные отсутствуют	данные отсутствуют		
6158.2	108027.1	115438.49	данные отсутствуют	данные отсутствуют		
6159.1	108953.65	113271.9	данные отсутствуют	данные отсутствуют		
6159.2	108953.9	113270.32	данные отсутствуют	данные отсутствуют		
6160.1	108643.85	112899.21	данные отсутствуют	данные отсутствуют		
6160.2	108527.59	112944.4	данные отсутствуют	данные отсутствуют		
6161.1	108926.48	112878.62	данные отсутствуют	данные отсутствуют		

Государственный регистратор		ФГИС ЕГРН
полное наименование должности	подпись	инициалы, фамилия

М.П.





**Описание местоположения объекта недвижимости**

<b>Сооружение</b>			
вид объекта недвижимости			
Лист № __ Раздела <b>5.1</b>	Всего листов раздела <b>5.1</b> : __	Всего разделов: __	Всего листов выписки: __
<b>26.04.2022 № 99/2022/463765396</b>			
Кадастровый номер:		<b>78:36:0000000:4659</b>	

Номер точки	Координаты, м		Радиус, м	Средняя квадратическая погрешность определения координат характерных точек контура, м	Глубина, высота, м	
	X	Y			H1	H2
1	2	3	4	5	6	7
6161.2	108928.4	112881.96	данные отсутствуют	данные отсутствуют		
6162.1	108877.27	112793.62	данные отсутствуют	данные отсутствуют		
6162.2	108926.48	112878.62	данные отсутствуют	данные отсутствуют		
6163.1	108873.37	112783.8	данные отсутствуют	данные отсутствуют		
6163.2	108877.27	112793.62	данные отсутствуют	данные отсутствуют		
6164.1	108872.26	112778.25	данные отсутствуют	данные отсутствуют		
6164.2	108873.37	112783.8	данные отсутствуют	данные отсутствуют		
6165.1	108871.19	112776.19	данные отсутствуют	данные отсутствуют		
6165.2	108872.26	112778.25	данные отсутствуют	данные отсутствуют		
6166.1	108864.51	112769.65	данные отсутствуют	данные отсутствуют		
6166.2	108868.42	112770.97	данные отсутствуют	данные отсутствуют		
6167.1	108869.7	112776.82	данные отсутствуют	данные отсутствуют		
6167.2	108871.19	112776.19	данные отсутствуют	данные отсутствуют		
6168.1	108870.02	112773.95	данные отсутствуют	данные отсутствуют		

Государственный регистратор		ФГИС ЕГРН
полное наименование должности	подпись	инициалы, фамилия

М.П.



**Описание местоположения объекта недвижимости**

<b>Сооружение</b>			
вид объекта недвижимости			
Лист № __ Раздела <b>5.1</b>	Всего листов раздела <b>5.1</b> : __	Всего разделов: __	Всего листов выписки: __
<b>26.04.2022 № 99/2022/463765396</b>			
Кадастровый номер:		<b>78:36:0000000:4659</b>	

Номер точки	Координаты, м		Радиус, м	Средняя квадратическая погрешность определения координат характерных точек контура, м	Глубина, высота, м	
	X	Y			H1	H2
1	2	3	4	5	6	7
6168.2	108871.19	112776.19	данные отсутствуют	данные отсутствуют		
6169.1	108870.02	112773.95	данные отсутствуют	данные отсутствуют		
6169.2	108868.42	112770.97	данные отсутствуют	данные отсутствуют		
6170.1	108860.89	112782.66	данные отсутствуют	данные отсутствуют		
6170.2	108869.7	112776.82	данные отсутствуют	данные отсутствуют		
6171.1	108703.82	112877.07	данные отсутствуют	данные отсутствуют		
6171.2	108643.85	112899.21	данные отсутствуют	данные отсутствуют		
6172.1	108776.13	112850.28	данные отсутствуют	данные отсутствуют		
6172.2	108703.82	112877.07	данные отсутствуют	данные отсутствуют		
6173.1	108813.95	112812.4	данные отсутствуют	данные отсутствуют		
6173.2	108819.97	112808.38	данные отсутствуют	данные отсутствуют		
6174.1	108779.02	112848.16	данные отсутствуют	данные отсутствуют		
6174.2	108781.72	112847.86	данные отсутствуют	данные отсутствуют		
6175.1	108777.52	112848.16	данные отсутствуют	данные отсутствуют		

Государственный регистратор		ФГИС ЕГРН
полное наименование должности	подпись	инициалы, фамилия

М.П.



**Описание местоположения объекта недвижимости**

<b>Сооружение</b>			
вид объекта недвижимости			
Лист № __ Раздела <b>5.1</b>	Всего листов раздела <b>5.1</b> : __	Всего разделов: __	Всего листов выписки: __
<b>26.04.2022 № 99/2022/463765396</b>			
Кадастровый номер:		<b>78:36:0000000:4659</b>	

Номер точки	Координаты, м		Радиус, м	Средняя квадратическая погрешность определения координат характерных точек контура, м	Глубина, высота, м	
	X	Y			H1	H2
1	2	3	4	5	6	7
6175.2	108776.13	112850.28	данные отсутствуют	данные отсутствуют		
6176.1	108777.52	112848.16	данные отсутствуют	данные отсутствуют		
6176.2	108788.12	112829.18	данные отсутствуют	данные отсутствуют		
6177.1	108777.52	112848.16	данные отсутствуют	данные отсутствуют		
6177.2	108779.02	112848.16	данные отсутствуют	данные отсутствуют		
6178.1	108806.05	112817.38	данные отсутствуют	данные отсутствуют		
6178.2	108803.17	112811.91	данные отсутствуют	данные отсутствуют		
6179.1	108176.72	115076.9	данные отсутствуют	данные отсутствуют		
6179.2	108173.27	115075.72	данные отсутствуют	данные отсутствуют		
6180.1	108180.26	115078.32	данные отсутствуют	данные отсутствуют		
6180.2	108176.72	115076.9	данные отсутствуют	данные отсутствуют		
6181.1	108181.62	115078.93	данные отсутствуют	данные отсутствуют		
6181.2	108180.63	115081.73	данные отсутствуют	данные отсутствуют		
6182.1	108181.62	115078.93	данные отсутствуют	данные отсутствуют		

Государственный регистратор		ФГИС ЕГРН
полное наименование должности	подпись	инициалы, фамилия

М.П.



**Описание местоположения объекта недвижимости**

<b>Сооружение</b>			
вид объекта недвижимости			
Лист № __ Раздела <b>5.1</b>	Всего листов раздела <b>5.1</b> : __	Всего разделов: __	Всего листов выписки: __
<b>26.04.2022 № 99/2022/463765396</b>			
Кадастровый номер:		<b>78:36:0000000:4659</b>	

Номер точки	Координаты, м		Радиус, м	Средняя квадратическая погрешность определения координат характерных точек контура, м	Глубина, высота, м	
	X	Y			H1	H2
1	2	3	4	5	6	7
6182.2	108180.26	115078.32	данные отсутствуют	данные отсутствуют		
6183.1	108181.62	115078.93	данные отсутствуют	данные отсутствуют		
6183.2	108182.53	115076.18	данные отсутствуют	данные отсутствуют		
6184.1	108130.28	115164.54	данные отсутствуют	данные отсутствуют		
6184.2	108127.29	115166.38	данные отсутствуют	данные отсутствуют		
6185.1	108130.28	115164.54	данные отсутствуют	данные отсутствуют		
6185.2	108153.36	115148.74	данные отсутствуют	данные отсутствуют		
6186.1	110010.11	115985.22	данные отсутствуют	данные отсутствуют		
6186.2	110012.46	115979.16	данные отсутствуют	данные отсутствуют		
6187.1	110009.29	115987.27	данные отсутствуют	данные отсутствуют		
6187.2	110010.11	115985.22	данные отсутствуют	данные отсутствуют		
6188.1	110048.92	115882.4	данные отсутствуют	данные отсутствуют		
6188.2	110072.38	115817.76	данные отсутствуют	данные отсутствуют		
6189.1	110084.03	115775.58	данные отсутствуют	данные отсутствуют		

Государственный регистратор		ФГИС ЕГРН
полное наименование должности	подпись	инициалы, фамилия

М.П.



**Описание местоположения объекта недвижимости**

<b>Сооружение</b>			
вид объекта недвижимости			
Лист № __ Раздела <b>5.1</b>	Всего листов раздела <b>5.1</b> : __	Всего разделов: __	Всего листов выписки: __
<b>26.04.2022 № 99/2022/463765396</b>			
Кадастровый номер:		<b>78:36:0000000:4659</b>	

Номер точки	Координаты, м		Радиус, м	Средняя квадратическая погрешность определения координат характерных точек контура, м	Глубина, высота, м	
	X	Y			H1	H2
1	2	3	4	5	6	7
6189.2	110072.38	115817.76	данные отсутствуют	данные отсутствуют		
6190.1	110019.83	115960.89	данные отсутствуют	данные отсутствуют		
6190.2	110012.46	115979.16	данные отсутствуют	данные отсутствуют		
6191.1	110019.83	115960.89	данные отсутствуют	данные отсутствуют		
6191.2	110048.92	115882.4	данные отсутствуют	данные отсутствуют		
6192.1	108802.45	112661.51	данные отсутствуют	данные отсутствуют		
6192.2	108850.87	112638.23	данные отсутствуют	данные отсутствуют		
6193.1	108802.45	112661.51	данные отсутствуют	данные отсутствуют		
6193.2	108799.42	112663.01	данные отсутствуют	данные отсутствуют		
6194.1	108313.14	114752.17	данные отсутствуют	данные отсутствуют		
6194.2	108313.81	114752.53	данные отсутствуют	данные отсутствуют		
6195.1	108525.65	112945.02	данные отсутствуют	данные отсутствуют		
6195.2	108527.59	112944.4	данные отсутствуют	данные отсутствуют		
6196.1	107841.92	113199.71	данные отсутствуют	данные отсутствуют		

Государственный регистратор		ФГИС ЕГРН
полное наименование должности	подпись	инициалы, фамилия

М.П.



**Описание местоположения объекта недвижимости**

<b>Сооружение</b>			
вид объекта недвижимости			
Лист № __ Раздела <b>5.1</b>	Всего листов раздела <b>5.1</b> : __	Всего разделов: __	Всего листов выписки: __
<b>26.04.2022 № 99/2022/463765396</b>			
Кадастровый номер:		<b>78:36:0000000:4659</b>	

Номер точки	Координаты, м		Радиус, м	Средняя квадратическая погрешность определения координат характерных точек контура, м	Глубина, высота, м	
	X	Y			H1	H2
1	2	3	4	5	6	7
6196.2	107842.38	113200.98	данные отсутствуют	данные отсутствуют		
6197.1	107841.92	113199.71	данные отсутствуют	данные отсутствуют		
6197.2	107839.27	113200.67	данные отсутствуют	данные отсутствуют		
6198.1	108139.62	113092.74	данные отсутствуют	данные отсутствуют		
6198.2	108012.21	113138.58	данные отсутствуют	данные отсутствуют		
6199.1	108241.85	113051.11	данные отсутствуют	данные отсутствуют		
6199.2	108139.62	113092.74	данные отсутствуют	данные отсутствуют		
6200.1	108241.85	113051.11	данные отсутствуют	данные отсутствуют		
6200.2	108242.31	113052.17	данные отсутствуют	данные отсутствуют		
6201.1	108345.76	113012.08	данные отсутствуют	данные отсутствуют		
6201.2	108525.65	112945.02	данные отсутствуют	данные отсутствуют		
6202.1	108345.76	113012.08	данные отсутствуют	данные отсутствуют		
6202.2	108241.85	113051.11	данные отсутствуют	данные отсутствуют		
6203.1	110090.1	117044.18	данные отсутствуют	данные отсутствуют		

Государственный регистратор		ФГИС ЕГРН
полное наименование должности	подпись	инициалы, фамилия

М.П.



**Описание местоположения объекта недвижимости**

<b>Сооружение</b>			
вид объекта недвижимости			
Лист № __ Раздела <b>5.1</b>	Всего листов раздела <b>5.1</b> : __	Всего разделов: __	Всего листов выписки: __
<b>26.04.2022 № 99/2022/463765396</b>			
Кадастровый номер:		<b>78:36:0000000:4659</b>	

Номер точки	Координаты, м		Радиус, м	Средняя квадратическая погрешность определения координат характерных точек контура, м	Глубина, высота, м	
	X	Y			H1	H2
1	2	3	4	5	6	7
6203.2	110077.73	117046.44	данные отсутствуют	данные отсутствуют		
6204.1	110165.63	117033.23	данные отсутствуют	данные отсутствуют		
6204.2	110090.1	117044.18	данные отсутствуют	данные отсутствуют		
6205.1	111093.68	110380.75	данные отсутствуют	данные отсутствуют		
6205.2	111068.75	110397.23	данные отсутствуют	данные отсутствуют		
6206.1	111055.23	110405.2	данные отсутствуют	данные отсутствуют		
6206.2	111068.75	110397.23	данные отсутствуют	данные отсутствуют		
6207.1	106652.69	114519.82	данные отсутствуют	данные отсутствуют		
6207.2	106654.57	114520.35	данные отсутствуют	данные отсутствуют		
6208.1	106654.02	114516.7	данные отсутствуют	данные отсутствуют		
6208.2	106652.69	114519.82	данные отсутствуют	данные отсутствуют		
6209.1	111110.27	110372.91	данные отсутствуют	данные отсутствуют		
6209.2	111093.68	110380.75	данные отсутствуют	данные отсутствуют		
6210.1	107093.69	113448.43	данные отсутствуют	данные отсутствуют		

Государственный регистратор		ФГИС ЕГРН
полное наименование должности	подпись	инициалы, фамилия

М.П.



**Описание местоположения объекта недвижимости**

<b>Сооружение</b>			
вид объекта недвижимости			
Лист № __ Раздела <b>5.1</b>	Всего листов раздела <b>5.1</b> : __	Всего разделов: __	Всего листов выписки: __
<b>26.04.2022 № 99/2022/463765396</b>			
Кадастровый номер:		<b>78:36:0000000:4659</b>	

Номер точки	Координаты, м		Радиус, м	Средняя квадратическая погрешность определения координат характерных точек контура, м	Глубина, высота, м	
	X	Y			H1	H2
1	2	3	4	5	6	7
6210.2	107214.19	113412.31	данные отсутствуют	данные отсутствуют		
6211.1	106918.5	113500.72	данные отсутствуют	данные отсутствуют		
6211.2	107093.69	113448.43	данные отсутствуют	данные отсутствуют		
6212.1	109742.89	116659.98	данные отсутствуют	данные отсутствуют		
6212.2	109742.62	116660.75	данные отсутствуют	данные отсутствуют		
6213.1	109743.44	116658.29	данные отсутствуют	данные отсутствуют		
6213.2	109742.89	116659.98	данные отсутствуют	данные отсутствуют		
6214.1	109743.44	116658.29	данные отсутствуют	данные отсутствуют		
6214.2	109744.34	116656.24	данные отсутствуют	данные отсутствуют		
6215.1	109741.87	116662.7	данные отсутствуют	данные отсутствуют		
6215.2	109742.62	116660.75	данные отсутствуют	данные отсутствуют		
6216.1	109732.4	116686.03	данные отсутствуют	данные отсутствуют		
6216.2	109741.87	116662.7	данные отсутствуют	данные отсутствуют		
6217.1	109777.09	116539.4	данные отсутствуют	данные отсутствуют		

Государственный регистратор		ФГИС ЕГРН
полное наименование должности	подпись	инициалы, фамилия

М.П.





**Описание местоположения объекта недвижимости**

<b>Сооружение</b>			
вид объекта недвижимости			
Лист № __ Раздела <b>5.1</b>	Всего листов раздела <b>5.1</b> : __	Всего разделов: __	Всего листов выписки: __
<b>26.04.2022 № 99/2022/463765396</b>			
Кадастровый номер:		<b>78:36:0000000:4659</b>	

Номер точки	Координаты, м		Радиус, м	Средняя квадратическая погрешность определения координат характерных точек контура, м	Глубина, высота, м	
	X	Y			H1	H2
1	2	3	4	5	6	7
6217.2	109789.17	116543.22	данные отсутствуют	данные отсутствуют		
6218.1	109803.69	116506.87	данные отсутствуют	данные отсутствуют		
6218.2	109789.17	116543.22	данные отсутствуют	данные отсутствуют		
6219.1	109809.31	116492.15	данные отсутствуют	данные отсутствуют		
6219.2	109809.5	116491.49	данные отсутствуют	данные отсутствуют		
6220.1	104946	113974.6	данные отсутствуют	данные отсутствуют		
6220.2	105018.46	113985.17	данные отсутствуют	данные отсутствуют		
6221.1	104943.36	113973.96	данные отсутствуют	данные отсутствуют		
6221.2	104908.21	114008.29	данные отсутствуют	данные отсутствуют		
6222.1	104943.36	113973.96	данные отсутствуют	данные отсутствуют		
6222.2	104946	113974.6	данные отсутствуют	данные отсутствуют		
6223.1	104686.63	114011.58	данные отсутствуют	данные отсутствуют		
6223.2	104689.14	114050.75	данные отсутствуют	данные отсутствуют		
6224.1	104679.54	113958.97	данные отсутствуют	данные отсутствуют		

Государственный регистратор		ФГИС ЕГРН
полное наименование должности	подпись	инициалы, фамилия

М.П.



**Описание местоположения объекта недвижимости**

<b>Сооружение</b>			
вид объекта недвижимости			
Лист № __ Раздела <b>5.1</b>	Всего листов раздела <b>5.1</b> : __	Всего разделов: __	Всего листов выписки: __
<b>26.04.2022 № 99/2022/463765396</b>			
Кадастровый номер:		<b>78:36:0000000:4659</b>	

Номер точки	Координаты, м		Радиус, м	Средняя квадратическая погрешность определения координат характерных точек контура, м	Глубина, высота, м	
	X	Y			H1	H2
1	2	3	4	5	6	7
6224.2	104686.63	114011.58	данные отсутствуют	данные отсутствуют		
6225.1	107294.17	117253.07	данные отсутствуют	данные отсутствуют		
6225.2	107291.09	117251.77	данные отсутствуют	данные отсутствуют		
6226.1	107298.41	117254.77	данные отсутствуют	данные отсутствуют		
6226.2	107294.17	117253.07	данные отсутствуют	данные отсутствуют		
6227.1	107299.36	117255.13	данные отсутствуют	данные отсутствуют		
6227.2	107298.41	117254.77	данные отсутствуют	данные отсутствуют		
6228.1	109809.13	116492.91	данные отсутствуют	данные отсутствуют		
6228.2	109803.69	116506.87	данные отсутствуют	данные отсутствуют		
6229.1	109809.13	116492.91	данные отсутствуют	данные отсутствуют		
6229.2	109809.31	116492.15	данные отсутствуют	данные отсутствуют		
6230.1	109820.88	116462.33	данные отсутствуют	данные отсутствуют		
6230.2	109833.1	116430.5	данные отсутствуют	данные отсутствуют		
6231.1	109819.83	116464.78	данные отсутствуют	данные отсутствуют		

Государственный регистратор		ФГИС ЕГРН
полное наименование должности	подпись	инициалы, фамилия

М.П.



**Описание местоположения объекта недвижимости**

<b>Сооружение</b>			
вид объекта недвижимости			
Лист № __ Раздела <b>5.1</b>	Всего листов раздела <b>5.1</b> : __	Всего разделов: __	Всего листов выписки: __
<b>26.04.2022 № 99/2022/463765396</b>			
Кадастровый номер:		<b>78:36:0000000:4659</b>	

Номер точки	Координаты, м		Радиус, м	Средняя квадратическая погрешность определения координат характерных точек контура, м	Глубина, высота, м	
	X	Y			H1	H2
1	2	3	4	5	6	7
6231.2	109809.5	116491.49	данные отсутствуют	данные отсутствуют		
6232.1	109820.35	116463.73	данные отсутствуют	данные отсутствуют		
6232.2	109820.88	116462.33	данные отсутствуют	данные отсутствуют		
6233.1	109820.35	116463.73	данные отсутствуют	данные отсутствуют		
6233.2	109819.83	116464.78	данные отсутствуют	данные отсутствуют		
6234.1	109846.85	116396.52	данные отсутствуют	данные отсутствуют		
6234.2	109833.1	116430.5	данные отсутствуют	данные отсутствуют		
6235.1	109880.47	116309.72	данные отсутствуют	данные отсутствуют		
6235.2	109846.85	116396.52	данные отсутствуют	данные отсутствуют		
6236.1	109895.77	116273.28	данные отсутствуют	данные отсутствуют		
6236.2	109881.15	116307.86	данные отсутствуют	данные отсутствуют		
6237.1	110592.35	110551.98	данные отсутствуют	данные отсутствуют		
6237.2	110588.65	110553.21	данные отсутствуют	данные отсутствуют		
6238.1	108443.36	115905.81	данные отсутствуют	данные отсутствуют		

Государственный регистратор		ФГИС ЕГРН
полное наименование должности	подпись	инициалы, фамилия

М.П.



**Описание местоположения объекта недвижимости**

<b>Сооружение</b>			
вид объекта недвижимости			
Лист № __ Раздела <b>5.1</b>	Всего листов раздела <b>5.1</b> : __	Всего разделов: __	Всего листов выписки: __
<b>26.04.2022 № 99/2022/463765396</b>			
Кадастровый номер:		<b>78:36:0000000:4659</b>	

Номер точки	Координаты, м		Радиус, м	Средняя квадратическая погрешность определения координат характерных точек контура, м	Глубина, высота, м	
	X	Y			H1	H2
1	2	3	4	5	6	7
6238.2	108443.88	115904.59	данные отсутствуют	данные отсутствуют		
6239.1	108305.44	116425.49	данные отсутствуют	данные отсутствуют		
6239.2	108357.74	116286.93	данные отсутствуют	данные отсутствуют		
6240.1	108305.44	116425.49	данные отсутствуют	данные отсутствуют		
6240.2	108304.71	116426.87	данные отсутствуют	данные отсутствуют		
6241.1	108451.26	116054.61	данные отсутствуют	данные отсутствуют		
6241.2	108450.57	116056.13	данные отсутствуют	данные отсутствуют		
6242.1	108451.26	116054.61	данные отсутствуют	данные отсутствуют		
6242.2	108451.97	116052.52	данные отсутствуют	данные отсутствуют		
6243.1	108456.04	116042.95	данные отсутствуют	данные отсутствуют		
6243.2	108451.97	116052.52	данные отсутствуют	данные отсутствуют		
6244.1	108457.22	116040.13	данные отсутствуют	данные отсутствуют		
6244.2	108456.04	116042.95	данные отсутствуют	данные отсутствуют		
6245.1	108397.12	116020.76	данные отсутствуют	данные отсутствуют		

Государственный регистратор		ФГИС ЕГРН
полное наименование должности	подпись	инициалы, фамилия

М.П.



**Описание местоположения объекта недвижимости**

<b>Сооружение</b>			
вид объекта недвижимости			
Лист № __ Раздела <b>5.1</b>	Всего листов раздела <b>5.1</b> : __	Всего разделов: __	Всего листов выписки: __
<b>26.04.2022 № 99/2022/463765396</b>			
Кадастровый номер:		<b>78:36:0000000:4659</b>	

Номер точки	Координаты, м		Радиус, м	Средняя квадратическая погрешность определения координат характерных точек контура, м	Глубина, высота, м	
	X	Y			H1	H2
1	2	3	4	5	6	7
6245.2	108443.36	115905.81	данные отсутствуют	данные отсутствуют		
6246.1	108397.12	116020.76	данные отсутствуют	данные отсутствуют		
6246.2	108394.36	116027.43	данные отсутствуют	данные отсутствуют		
6247.1	108391.78	116034.81	данные отсутствуют	данные отсутствуют		
6247.2	108394.36	116027.43	данные отсутствуют	данные отсутствуют		
6248.1	108390.91	116037.14	данные отсутствуют	данные отсутствуют		
6248.2	108391.78	116034.81	данные отсутствуют	данные отсутствуют		
6249.1	108360.54	116111.46	данные отсутствуют	данные отсутствуют		
6249.2	108360.79	116110.87	данные отсутствуют	данные отсутствуют		
6250.1	108361.09	116110.05	данные отсутствуют	данные отсутствуют		
6250.2	108360.79	116110.87	данные отсутствуют	данные отсутствуют		
6251.1	108361.09	116110.05	данные отсутствуют	данные отсутствуют		
6251.2	108390.91	116037.14	данные отсутствуют	данные отсутствуют		
6252.1	109656.29	117058.89	данные отсутствуют	данные отсутствуют		

Государственный регистратор		ФГИС ЕГРН
полное наименование должности	подпись	инициалы, фамилия

М.П.



**Описание местоположения объекта недвижимости**

<b>Сооружение</b>			
вид объекта недвижимости			
Лист № __ Раздела <b>5.1</b>	Всего листов раздела <b>5.1</b> : __	Всего разделов: __	Всего листов выписки: __
<b>26.04.2022 № 99/2022/463765396</b>			
Кадастровый номер:		<b>78:36:0000000:4659</b>	

Номер точки	Координаты, м		Радиус, м	Средняя квадратическая погрешность определения координат характерных точек контура, м	Глубина, высота, м	
	X	Y			H1	H2
1	2	3	4	5	6	7
6252.2	109656.57	117060.12	данные отсутствуют	данные отсутствуют		
6253.1	109953.05	117073.84	данные отсутствуют	данные отсутствуют		
6253.2	110077.73	117046.44	данные отсутствуют	данные отсутствуют		
6254.1	109832.59	117104.64	данные отсутствуют	данные отсутствуют		
6254.2	109953.05	117073.84	данные отсутствуют	данные отсутствуют		
6255.1	109701.01	117132.59	данные отсутствуют	данные отсутствуют		
6255.2	109709.63	117136.8	данные отсутствуют	данные отсутствуют		
6256.1	109654.73	117052.8	данные отсутствуют	данные отсутствуют		
6256.2	109656.29	117058.89	данные отсутствуют	данные отсутствуют		
6257.1	109712.95	117136.05	данные отсутствуют	данные отсутствуют		
6257.2	109832.59	117104.64	данные отсутствуют	данные отсутствуют		
6258.1	109712.95	117136.05	данные отсутствуют	данные отсутствуют		
6258.2	109709.63	117136.8	данные отсутствуют	данные отсутствуют		
6259.1	109677.94	117135.94	данные отсутствуют	данные отсутствуют		

Государственный регистратор		ФГИС ЕГРН
полное наименование должности	подпись	инициалы, фамилия

М.П.



**Описание местоположения объекта недвижимости**

<b>Сооружение</b>			
вид объекта недвижимости			
Лист № __ Раздела <b>5.1</b>	Всего листов раздела <b>5.1</b> : __	Всего разделов: __	Всего листов выписки: __
<b>26.04.2022 № 99/2022/463765396</b>			
Кадастровый номер:		<b>78:36:0000000:4659</b>	

Номер точки	Координаты, м		Радиус, м	Средняя квадратическая погрешность определения координат характерных точек контура, м	Глубина, высота, м	
	X	Y			H1	H2
1	2	3	4	5	6	7
6259.2	109656.57	117060.12	данные отсутствуют	данные отсутствуют		
6260.1	109679.37	117135.8	данные отсутствуют	данные отсутствуют		
6260.2	109701.01	117132.59	данные отсутствуют	данные отсутствуют		
6261.1	109679.37	117135.8	данные отсутствуют	данные отсутствуют		
6261.2	109677.94	117135.94	данные отсутствуют	данные отсутствуют		
6262.1	109678.61	117138.14	данные отсутствуют	данные отсутствуют		
6262.2	109680.37	117145.22	данные отсутствуют	данные отсутствуют		
6263.1	109678.61	117138.14	данные отсутствуют	данные отсутствуют		
6263.2	109677.94	117135.94	данные отсутствуют	данные отсутствуют		
6264.1	109899.33	116265.83	данные отсутствуют	данные отсутствуют		
6264.2	109895.77	116273.28	данные отсутствуют	данные отсутствуют		
6265.1	109949.51	116142.64	данные отсутствуют	данные отсутствуют		
6265.2	109942.51	116160.15	данные отсутствуют	данные отсутствуют		
6266.1	109950.81	116139.65	данные отсутствуют	данные отсутствуют		

Государственный регистратор		ФГИС ЕГРН
полное наименование должности	подпись	инициалы, фамилия

М.П.



**Описание местоположения объекта недвижимости**

<b>Сооружение</b>			
вид объекта недвижимости			
Лист № __ Раздела <b>5.1</b>	Всего листов раздела <b>5.1</b> : __	Всего разделов: __	Всего листов выписки: __
<b>26.04.2022 № 99/2022/463765396</b>			
Кадастровый номер:		<b>78:36:0000000:4659</b>	

Номер точки	Координаты, м		Радиус, м	Средняя квадратическая погрешность определения координат характерных точек контура, м	Глубина, высота, м	
	X	Y			H1	H2
1	2	3	4	5	6	7
6266.2	109951.18	116138.49	данные отсутствуют	данные отсутствуют		
6267.1	109950.81	116139.65	данные отсутствуют	данные отсутствуют		
6267.2	109949.51	116142.64	данные отсутствуют	данные отсутствуют		
6268.1	109951.46	116137.6	данные отсутствуют	данные отсутствуют		
6268.2	109951.18	116138.49	данные отсутствуют	данные отсутствуют		
6269.1	109951.91	116136.37	данные отсутствуют	данные отсутствуют		
6269.2	109951.46	116137.6	данные отсутствуют	данные отсутствуют		
6270.1	106291.29	113719.04	данные отсутствуют	данные отсутствуют		
6270.2	106286.46	113703.84	данные отсутствуют	данные отсутствуют		
6271.1	109631.23	116957.11	данные отсутствуют	данные отсутствуют		
6271.2	109654.73	117052.8	данные отсутствуют	данные отсутствуют		
6272.1	109631.23	116957.11	данные отсутствуют	данные отсутствуют		
6272.2	109628.43	116945.97	данные отсутствуют	данные отсутствуют		
6273.1	109666.67	116849.71	данные отсутствуют	данные отсутствуют		

Государственный регистратор		ФГИС ЕГРН
полное наименование должности	подпись	инициалы, фамилия

М.П.





**Описание местоположения объекта недвижимости**

<b>Сооружение</b>			
вид объекта недвижимости			
Лист № __ Раздела <b>5.1</b>	Всего листов раздела <b>5.1</b> : __	Всего разделов: __	Всего листов выписки: __
<b>26.04.2022 № 99/2022/463765396</b>			
Кадастровый номер:		<b>78:36:0000000:4659</b>	

Номер точки	Координаты, м		Радиус, м	Средняя квадратическая погрешность определения координат характерных точек контура, м	Глубина, высота, м	
	X	Y			H1	H2
1	2	3	4	5	6	7
6273.2	109628.43	116945.97	данные отсутствуют	данные отсутствуют		
6274.1	109684.85	116806.35	данные отсутствуют	данные отсутствуют		
6274.2	109732.4	116686.03	данные отсутствуют	данные отсутствуют		
6275.1	109677.59	116824.59	данные отсутствуют	данные отсутствуют		
6275.2	109666.67	116849.71	данные отсутствуют	данные отсутствуют		
6276.1	109677.59	116824.59	данные отсутствуют	данные отсутствуют		
6276.2	109684.85	116806.35	данные отсутствуют	данные отсутствуют		
6277.1	110436.43	110628.71	данные отсутствуют	данные отсутствуют		
6277.2	110410.97	110645.99	данные отсутствуют	данные отсутствуют		
6278.1	110436.43	110628.71	данные отсутствуют	данные отсутствуют		
6278.2	110437.46	110628.05	данные отсутствуют	данные отсутствуют		
6279.1	110497.15	110581.85	данные отсутствуют	данные отсутствуют		
6279.2	110464.32	110556.95	данные отсутствуют	данные отсутствуют		
6280.1	110398.01	110598.51	данные отсутствуют	данные отсутствуют		

Государственный регистратор		ФГИС ЕГРН
полное наименование должности	подпись	инициалы, фамилия

М.П.



**Описание местоположения объекта недвижимости**

<b>Сооружение</b>			
вид объекта недвижимости			
Лист № __ Раздела <b>5.1</b>	Всего листов раздела <b>5.1</b> : __	Всего разделов: __	Всего листов выписки: __
<b>26.04.2022 № 99/2022/463765396</b>			
Кадастровый номер:		<b>78:36:0000000:4659</b>	

Номер точки	Координаты, м		Радиус, м	Средняя квадратическая погрешность определения координат характерных точек контура, м	Глубина, высота, м	
	X	Y			H1	H2
1	2	3	4	5	6	7
6280.2	110464.32	110556.95	данные отсутствуют	данные отсутствуют		
6281.1	110396.97	110599.31	данные отсутствуют	данные отсутствуют		
6281.2	110376.21	110619.16	данные отсутствуют	данные отсутствуют		
6282.1	110396.97	110599.31	данные отсутствуют	данные отсутствуют		
6282.2	110398.01	110598.51	данные отсутствуют	данные отсутствуют		
6283.1	110499.74	110581.44	данные отсутствуют	данные отсутствуют		
6283.2	110588.65	110553.21	данные отсутствуют	данные отсутствуют		
6284.1	110499.74	110581.44	данные отсутствуют	данные отсутствуют		
6284.2	110497.15	110581.85	данные отсутствуют	данные отсутствуют		
6285.1	111011.96	110418.75	данные отсутствуют	данные отсутствуют		
6285.2	111055.23	110405.2	данные отсутствуют	данные отсутствуют		
6286.1	108950.62	113262.45	данные отсутствуют	данные отсутствуют		
6286.2	108953.65	113271.9	данные отсутствуют	данные отсутствуют		
6287.1	107466.09	116772	данные отсутствуют	данные отсутствуют		

Государственный регистратор		ФГИС ЕГРН
полное наименование должности	подпись	инициалы, фамилия

М.П.



**Описание местоположения объекта недвижимости**

<b>Сооружение</b>			
вид объекта недвижимости			
Лист № __ Раздела <b>5.1</b>	Всего листов раздела <b>5.1</b> : __	Всего разделов: __	Всего листов выписки: __
<b>26.04.2022 № 99/2022/463765396</b>			
Кадастровый номер:		<b>78:36:0000000:4659</b>	

Номер точки	Координаты, м		Радиус, м	Средняя квадратическая погрешность определения координат характерных точек контура, м	Глубина, высота, м	
	X	Y			H1	H2
1	2	3	4	5	6	7
6287.2	107487.19	116787.58	данные отсутствуют	данные отсутствуют		
6288.1	107476.71	116748.05	данные отсутствуют	данные отсутствуют		
6288.2	107466.09	116772	данные отсутствуют	данные отсутствуют		
6289.1	108499.94	114278.69	данные отсутствуют	данные отсутствуют		
6289.2	108500.61	114279.03	данные отсутствуют	данные отсутствуют		
6290.1	108500.96	114276.15	данные отсутствуют	данные отсутствуют		
6290.2	108499.94	114278.69	данные отсутствуют	данные отсутствуют		
6291.1	108500.96	114276.15	данные отсутствуют	данные отсутствуют		
6291.2	108501.7	114276.49	данные отсутствуют	данные отсутствуют		
6292.1	108722.45	113717.96	данные отсутствуют	данные отсутствуют		
6292.2	108723.43	113718.29	данные отсутствуют	данные отсутствуют		
6293.1	108722.45	113717.96	данные отсутствуют	данные отсутствуют		
6293.2	108500.96	114276.15	данные отсутствуют	данные отсутствуют		
6294.1	108311.2	114756.69	данные отсутствуют	данные отсутствуют		

Государственный регистратор		ФГИС ЕГРН
полное наименование должности	подпись	инициалы, фамилия

М.П.



**Описание местоположения объекта недвижимости**

<b>Сооружение</b>			
вид объекта недвижимости			
Лист № __ Раздела <b>5.1</b>	Всего листов раздела <b>5.1</b> : __	Всего разделов: __	Всего листов выписки: __
<b>26.04.2022 № 99/2022/463765396</b>			
Кадастровый номер:		<b>78:36:0000000:4659</b>	

Номер точки	Координаты, м		Радиус, м	Средняя квадратическая погрешность определения координат характерных точек контура, м	Глубина, высота, м	
	X	Y			H1	H2
1	2	3	4	5	6	7
6294.2	108311.88	114757.06	данные отсутствуют	данные отсутствуют		
6295.1	108311.2	114756.69	данные отсутствуют	данные отсутствуют		
6295.2	108313.14	114752.17	данные отсутствуют	данные отсутствуют		
6296.1	108311.2	114756.69	данные отсутствуют	данные отсутствуют		
6296.2	108284.27	114825.58	данные отсутствуют	данные отсутствуют		
6297.1	104783.37	114175.24	данные отсутствуют	данные отсутствуют		
6297.2	104778.43	114130.45	данные отсутствуют	данные отсутствуют		
6298.1	104801.13	114357.48	данные отсутствуют	данные отсутствуют		
6298.2	104800.88	114355.16	данные отсутствуют	данные отсутствуют		
6299.1	104800.1	114344.23	данные отсутствуют	данные отсутствуют		
6299.2	104783.37	114175.24	данные отсутствуют	данные отсутствуют		
6300.1	104800.1	114344.23	данные отсутствуют	данные отсутствуют		
6300.2	104802.82	114343.88	данные отсутствуют	данные отсутствуют		
6301.1	104839.52	114080.56	данные отсутствуют	данные отсутствуют		

Государственный регистратор		ФГИС ЕГРН
полное наименование должности	подпись	инициалы, фамилия

М.П.



**Описание местоположения объекта недвижимости**

<b>Сооружение</b>			
вид объекта недвижимости			
Лист № __ Раздела <b>5.1</b>	Всего листов раздела <b>5.1</b> : __	Всего разделов: __	Всего листов выписки: __
<b>26.04.2022 № 99/2022/463765396</b>			
Кадастровый номер:		<b>78:36:0000000:4659</b>	

Номер точки	Координаты, м		Радиус, м	Средняя квадратическая погрешность определения координат характерных точек контура, м	Глубина, высота, м	
	X	Y			H1	H2
1	2	3	4	5	6	7
6301.2	104845.53	114056.06	данные отсутствуют	данные отсутствуют		
6302.1	104861.11	114339.52	данные отсутствуют	данные отсутствуют		
6302.2	104806.62	114344.01	данные отсутствуют	данные отсутствуют		
6303.1	104853.74	114201.22	данные отсутствуют	данные отсутствуют		
6303.2	104848.11	114147.47	данные отсутствуют	данные отсутствуют		
6304.1	104803.64	114344.16	данные отсутствуют	данные отсутствуют		
6304.2	104802.82	114343.88	данные отсутствуют	данные отсутствуют		
6305.1	104803.64	114344.16	данные отсутствуют	данные отсутствуют		
6305.2	104806.62	114344.01	данные отсутствуют	данные отсутствуют		
6306.1	104804.17	114356.91	данные отсутствуют	данные отсутствуют		
6306.2	104801.13	114357.48	данные отсутствуют	данные отсутствуют		
6307.1	104803.7	114354.44	данные отсутствуют	данные отсутствуют		
6307.2	104800.88	114355.16	данные отсутствуют	данные отсутствуют		
6308.1	104800.29	114346.69	данные отсутствуют	данные отсутствуют		

Государственный регистратор		ФГИС ЕГРН
полное наименование должности	подпись	инициалы, фамилия

М.П.



**Описание местоположения объекта недвижимости**

<b>Сооружение</b>			
вид объекта недвижимости			
Лист № __ Раздела <b>5.1</b>	Всего листов раздела <b>5.1</b> : __	Всего разделов: __	Всего листов выписки: __
<b>26.04.2022 № 99/2022/463765396</b>			
Кадастровый номер:		<b>78:36:0000000:4659</b>	

Номер точки	Координаты, м		Радиус, м	Средняя квадратическая погрешность определения координат характерных точек контура, м	Глубина, высота, м	
	X	Y			H1	H2
1	2	3	4	5	6	7
6308.2	104800.1	114344.23	данные отсутствуют	данные отсутствуют		
6309.1	104800.49	114348.35	данные отсутствуют	данные отсутствуют		
6309.2	104800.88	114355.16	данные отсутствуют	данные отсутствуют		
6310.1	104800.49	114348.35	данные отсутствуют	данные отсутствуют		
6310.2	104800.29	114346.69	данные отсутствуют	данные отсутствуют		
6311.1	104806.75	114346.53	данные отсутствуют	данные отсутствуют		
6311.2	104806.62	114344.01	данные отсутствуют	данные отсутствуют		
6312.1	104806.9	114347.68	данные отсутствуют	данные отсутствуют		
6312.2	104806.75	114346.53	данные отсутствуют	данные отсутствуют		
6313.1	104809.23	114373.59	данные отсутствуют	данные отсутствуют		
6313.2	104809.02	114370.99	данные отсутствуют	данные отсутствуют		
6314.1	104807.71	114359.04	данные отсутствуют	данные отсутствуют		
6314.2	104806.9	114347.68	данные отсутствуют	данные отсутствуют		
6315.1	104807.71	114359.04	данные отсутствуют	данные отсутствуют		

Государственный регистратор		ФГИС ЕГРН
полное наименование должности	подпись	инициалы, фамилия

М.П.



**Описание местоположения объекта недвижимости**

<b>Сооружение</b>			
вид объекта недвижимости			
Лист № __ Раздела <b>5.1</b>	Всего листов раздела <b>5.1</b> : __	Всего разделов: __	Всего листов выписки: __
<b>26.04.2022 № 99/2022/463765396</b>			
Кадастровый номер:		<b>78:36:0000000:4659</b>	

Номер точки	Координаты, м		Радиус, м	Средняя квадратическая погрешность определения координат характерных точек контура, м	Глубина, высота, м	
	X	Y			H1	H2
1	2	3	4	5	6	7
6315.2	104809.02	114370.99	данные отсутствуют	данные отсутствуют		
6316.1	104860.4	114334.28	данные отсутствуют	данные отсутствуют		
6316.2	104861.11	114339.52	данные отсутствуют	данные отсутствуют		
6317.1	104860.4	114334.28	данные отсутствуют	данные отсутствуют		
6317.2	104859.9	114331.76	данные отсутствуют	данные отсутствуют		
6318.1	104864.89	114339.26	данные отсутствуют	данные отсутствуют		
6318.2	104861.11	114339.52	данные отсутствуют	данные отсутствуют		
6319.1	104861.25	114316	данные отсутствуют	данные отсутствуют		
6319.2	104839.52	114080.56	данные отсутствуют	данные отсутствуют		
6320.1	104861.25	114316	данные отсутствуют	данные отсутствуют		
6320.2	104859.9	114331.76	данные отсутствуют	данные отсутствуют		
6321.1	104862.15	114298.62	данные отсутствуют	данные отсутствуют		
6321.2	104866.15	114335.26	данные отсутствуют	данные отсутствуют		
6322.1	104858.57	114260.29	данные отсутствуют	данные отсутствуют		

Государственный регистратор		ФГИС ЕГРН
полное наименование должности	подпись	инициалы, фамилия

М.П.



**Описание местоположения объекта недвижимости**

<b>Сооружение</b>			
вид объекта недвижимости			
Лист № __ Раздела <b>5.1</b>	Всего листов раздела <b>5.1</b> : __	Всего разделов: __	Всего листов выписки: __
<b>26.04.2022 № 99/2022/463765396</b>			
Кадастровый номер:		<b>78:36:0000000:4659</b>	

Номер точки	Координаты, м		Радиус, м	Средняя квадратическая погрешность определения координат характерных точек контура, м	Глубина, высота, м	
	X	Y			H1	H2
1	2	3	4	5	6	7
6322.2	104853.74	114201.22	данные отсутствуют	данные отсутствуют		
6323.1	104858.57	114260.29	данные отсутствуют	данные отсутствуют		
6323.2	104862.15	114298.62	данные отсутствуют	данные отсутствуют		
6324.1	104866.62	114339.14	данные отсутствуют	данные отсутствуют		
6324.2	104866.15	114335.26	данные отсутствуют	данные отсутствуют		
6325.1	104866.62	114339.14	данные отсутствуют	данные отсутствуют		
6325.2	104864.89	114339.26	данные отсутствуют	данные отсутствуют		
6326.1	109788.2	116546.04	данные отсутствуют	данные отсутствуют		
6326.2	109744.34	116656.24	данные отсутствуют	данные отсутствуют		
6327.1	109788.2	116546.04	данные отсутствуют	данные отсутствуют		
6327.2	109789.17	116543.22	данные отсутствуют	данные отсутствуют		
6328.1	108276.23	116324.18	данные отсутствуют	данные отсутствуют		
6328.2	108242.88	116408.57	данные отсутствуют	данные отсутствуют		
6329.1	108354.43	116128.46	данные отсутствуют	данные отсутствуют		

Государственный регистратор		ФГИС ЕГРН
полное наименование должности	подпись	инициалы, фамилия

М.П.





**Описание местоположения объекта недвижимости**

<b>Сооружение</b>			
вид объекта недвижимости			
Лист № __ Раздела <b>5.1</b>	Всего листов раздела <b>5.1</b> : __	Всего разделов: __	Всего листов выписки: __
<b>26.04.2022 № 99/2022/463765396</b>			
Кадастровый номер:		<b>78:36:0000000:4659</b>	

Номер точки	Координаты, м		Радиус, м	Средняя квадратическая погрешность определения координат характерных точек контура, м	Глубина, высота, м	
	X	Y			H1	H2
1	2	3	4	5	6	7
6329.2	108276.23	116324.18	данные отсутствуют	данные отсутствуют		
6330.1	108357.27	116121.7	данные отсутствуют	данные отсутствуют		
6330.2	108360.54	116111.46	данные отсутствуют	данные отсутствуют		
6331.1	108357.27	116121.7	данные отсутствуют	данные отсутствуют		
6331.2	108354.43	116128.46	данные отсутствуют	данные отсутствуют		
6332.1	108417.26	116144.53	данные отсутствуют	данные отсутствуют		
6332.2	108357.74	116286.93	данные отсутствуют	данные отсутствуют		
6333.1	108417.26	116144.53	данные отсутствуют	данные отсутствуют		
6333.2	108450.57	116056.13	данные отсутствуют	данные отсутствуют		
6334.1	110006.67	115993.57	данные отсутствуют	данные отсутствуют		
6334.2	110009.29	115987.27	данные отсутствуют	данные отсутствуют		
6335.1	110006.67	115993.57	данные отсутствуют	данные отсутствуют		
6335.2	109951.91	116136.37	данные отсутствуют	данные отсутствуют		
6336.1	110545.07	116020.69	данные отсутствуют	данные отсутствуют		

Государственный регистратор		ФГИС ЕГРН
полное наименование должности	подпись	инициалы, фамилия

М.П.



**Описание местоположения объекта недвижимости**

<b>Сооружение</b>			
вид объекта недвижимости			
Лист № __ Раздела <b>5.1</b>	Всего листов раздела <b>5.1</b> : __	Всего разделов: __	Всего листов выписки: __
<b>26.04.2022 № 99/2022/463765396</b>			
Кадастровый номер:		<b>78:36:0000000:4659</b>	

Номер точки	Координаты, м		Радиус, м	Средняя квадратическая погрешность определения координат характерных точек контура, м	Глубина, высота, м	
	X	Y			H1	H2
1	2	3	4	5	6	7
6336.2	110565.04	115973.78	данные отсутствуют	данные отсутствуют		
6337.1	110525.99	116057.76	данные отсутствуют	данные отсутствуют		
6337.2	110564.28	115969.65	данные отсутствуют	данные отсутствуют		
6338.1	110528.19	116060.29	данные отсутствуют	данные отсутствуют		
6338.2	110545.07	116020.69	данные отсутствуют	данные отсутствуют		
6339.1	110494.66	116132.61	данные отсутствуют	данные отсутствуют		
6339.2	110525.99	116057.76	данные отсутствуют	данные отсутствуют		
6340.1	110497.38	116133.74	данные отсутствуют	данные отсутствуют		
6340.2	110528.19	116060.29	данные отсутствуют	данные отсутствуют		
6341.1	110474.22	110601.83	данные отсутствуют	данные отсутствуют		
6341.2	110437.46	110628.05	данные отсутствуют	данные отсутствуют		
6342.1	110334.73	110604.11	данные отсутствуют	данные отсутствуют		
6342.2	110376.21	110619.16	данные отсутствуют	данные отсутствуют		
6343.1	110298.07	110595.97	данные отсутствуют	данные отсутствуют		

Государственный регистратор		ФГИС ЕГРН
полное наименование должности	подпись	инициалы, фамилия

М.П.



**Описание местоположения объекта недвижимости**

<b>Сооружение</b>			
вид объекта недвижимости			
Лист № __ Раздела <b>5.1</b>	Всего листов раздела <b>5.1</b> : __	Всего разделов: __	Всего листов выписки: __
<b>26.04.2022 № 99/2022/463765396</b>			
Кадастровый номер:		<b>78:36:0000000:4659</b>	

Номер точки	Координаты, м		Радиус, м	Средняя квадратическая погрешность определения координат характерных точек контура, м	Глубина, высота, м	
	X	Y			H1	H2
1	2	3	4	5	6	7
6343.2	110334.73	110604.11	данные отсутствуют	данные отсутствуют		
6344.1	110210.6	110648.71	данные отсутствуют	данные отсутствуют		
6344.2	110176.59	110663.41	данные отсутствуют	данные отсутствуют		
6345.1	110210.6	110648.71	данные отсутствуют	данные отсутствуют		
6345.2	110298.07	110595.97	данные отсутствуют	данные отсутствуют		
6346.1	104990.33	116395.85	данные отсутствуют	данные отсутствуют		
6346.2	104992.91	116396.06	данные отсутствуют	данные отсутствуют		
6347.1	110615.17	110497.2	данные отсутствуют	данные отсутствуют		
6347.2	110613.85	110497.93	данные отсутствуют	данные отсутствуют		
6348.1	110613.37	110497.17	данные отсутствуют	данные отсутствуют		
6348.2	110613.85	110497.93	данные отсутствуют	данные отсутствуют		
6349.1	110611.48	110493.65	данные отсутствуют	данные отсутствуют		
6349.2	110613.37	110497.17	данные отсутствуют	данные отсутствуют		
6350.1	110606.39	110484.19	данные отсутствуют	данные отсутствуют		

Государственный регистратор		ФГИС ЕГРН
полное наименование должности	подпись	инициалы, фамилия

М.П.



**Описание местоположения объекта недвижимости**

<b>Сооружение</b>			
вид объекта недвижимости			
Лист № __ Раздела <b>5.1</b>	Всего листов раздела <b>5.1</b> : __	Всего разделов: __	Всего листов выписки: __
<b>26.04.2022 № 99/2022/463765396</b>			
Кадастровый номер:		<b>78:36:0000000:4659</b>	

Номер точки	Координаты, м		Радиус, м	Средняя квадратическая погрешность определения координат характерных точек контура, м	Глубина, высота, м	
	X	Y			H1	H2
1	2	3	4	5	6	7
6350.2	110611.48	110493.65	данные отсутствуют	данные отсутствуют		
6351.1	110480.14	110559.46	данные отсутствуют	данные отсутствуют		
6351.2	110474.22	110601.83	данные отсутствуют	данные отсутствуют		
6352.1	110480.14	110559.46	данные отсутствуют	данные отсутствуют		
6352.2	110606.39	110484.19	данные отсутствуют	данные отсутствуют		
6353.1	110941.65	110445	данные отсутствуют	данные отсутствуют		
6353.2	111011.96	110418.75	данные отсутствуют	данные отсутствуют		
6354.1	110932.99	110448.41	данные отсутствуют	данные отсутствуют		
6354.2	110941.65	110445	данные отсутствуют	данные отсутствуют		
6355.1	110852.46	110461	данные отсутствуют	данные отсутствуют		
6355.2	110932.99	110448.41	данные отсутствуют	данные отсутствуют		
6356.1	110801.04	110438.8	данные отсутствуют	данные отсутствуют		
6356.2	110736	110473.12	данные отсутствуют	данные отсутствуют		
6357.1	110801.04	110438.8	данные отсутствуют	данные отсутствуют		

Государственный регистратор		ФГИС ЕГРН
полное наименование должности	подпись	инициалы, фамилия

М.П.



**Описание местоположения объекта недвижимости**

<b>Сооружение</b>			
вид объекта недвижимости			
Лист № __ Раздела <b>5.1</b>	Всего листов раздела <b>5.1</b> : __	Всего разделов: __	Всего листов выписки: __
<b>26.04.2022 № 99/2022/463765396</b>			
Кадастровый номер:		<b>78:36:0000000:4659</b>	

Номер точки	Координаты, м		Радиус, м	Средняя квадратическая погрешность определения координат характерных точек контура, м	Глубина, высота, м	
	X	Y			H1	H2
1	2	3	4	5	6	7
6357.2	110852.46	110461	данные отсутствуют	данные отсутствуют		
6358.1	110623.98	110541.78	данные отсутствуют	данные отсутствуют		
6358.2	110592.35	110551.98	данные отсутствуют	данные отсутствуют		
6359.1	110623.98	110541.78	данные отсутствуют	данные отсутствуют		
6359.2	110736	110473.12	данные отсутствуют	данные отсутствуют		
6360.1	110626.61	110521.45	данные отсутствуют	данные отсутствуют		
6360.2	110613.85	110497.93	данные отсутствуют	данные отсутствуют		
6361.1	108009.97	115480.49	данные отсутствуют	данные отсутствуют		
6361.2	108011.08	115477.79	данные отсутствуют	данные отсутствуют		
6362.1	107934.3	115637.22	данные отсутствуют	данные отсутствуют		
6362.2	108019.62	115423.75	данные отсутствуют	данные отсутствуют		
6363.1	107767.58	116051.06	данные отсутствуют	данные отсутствуют		
6363.2	107753.21	116087.92	данные отсутствуют	данные отсутствуют		
6364.1	107770.22	116046.18	данные отсутствуют	данные отсутствуют		

Государственный регистратор		ФГИС ЕГРН
полное наименование должности	подпись	инициалы, фамилия

М.П.



**Описание местоположения объекта недвижимости**

<b>Сооружение</b>			
вид объекта недвижимости			
Лист № __ Раздела <b>5.1</b>	Всего листов раздела <b>5.1</b> : __	Всего разделов: __	Всего листов выписки: __
<b>26.04.2022 № 99/2022/463765396</b>			
Кадастровый номер:		<b>78:36:0000000:4659</b>	

Номер точки	Координаты, м		Радиус, м	Средняя квадратическая погрешность определения координат характерных точек контура, м	Глубина, высота, м	
	X	Y			H1	H2
1	2	3	4	5	6	7
6364.2	107771.16	116046.66	данные отсутствуют	данные отсутствуют		
6365.1	107790.04	115997.05	данные отсутствуют	данные отсутствуют		
6365.2	107770.22	116046.18	данные отсутствуют	данные отсутствуют		
6366.1	107933.53	115639.02	данные отсутствуют	данные отсутствуют		
6366.2	107934.3	115637.22	данные отсутствуют	данные отсутствуют		
6367.1	107933.53	115639.02	данные отсутствуют	данные отсутствуют		
6367.2	107790.04	115997.05	данные отсутствуют	данные отсутствуют		
6368.1	107944.06	115644.32	данные отсутствуют	данные отсутствуют		
6368.2	108009.97	115480.49	данные отсутствуют	данные отсутствуют		
6369.1	107871.34	115825.56	данные отсутствуют	данные отсутствуют		
6369.2	107944.06	115644.32	данные отсутствуют	данные отсутствуют		
6370.1	104990.34	116395.32	данные отсутствуют	данные отсутствуют		
6370.2	104990.51	116393.56	данные отсутствуют	данные отсутствуют		
6371.1	104990.34	116395.32	данные отсутствуют	данные отсутствуют		

Государственный регистратор		ФГИС ЕГРН
полное наименование должности	подпись	инициалы, фамилия

М.П.



**Описание местоположения объекта недвижимости**

<b>Сооружение</b>			
вид объекта недвижимости			
Лист № __ Раздела <b>5.1</b>	Всего листов раздела <b>5.1</b> : __	Всего разделов: __	Всего листов выписки: __
<b>26.04.2022 № 99/2022/463765396</b>			
Кадастровый номер:		<b>78:36:0000000:4659</b>	

Номер точки	Координаты, м		Радиус, м	Средняя квадратическая погрешность определения координат характерных точек контура, м	Глубина, высота, м	
	X	Y			H1	H2
1	2	3	4	5	6	7
6371.2	104990.33	116395.85	данные отсутствуют	данные отсутствуют		
6372.1	110397.99	110659.83	данные отсутствуют	данные отсутствуют		
6372.2	110397.42	110659.42	данные отсутствуют	данные отсутствуют		
6373.1	110397.99	110659.83	данные отсутствуют	данные отсутствуют		
6373.2	110410.97	110645.99	данные отсутствуют	данные отсутствуют		
6374.1	110258.68	110808.07	данные отсутствуют	данные отсутствуют		
6374.2	110397.99	110659.83	данные отсутствуют	данные отсутствуют		
6375.1	110249.64	110800.16	данные отсутствуют	данные отсутствуют		
6375.2	110142.73	110699.41	данные отсутствуют	данные отсутствуют		
6376.1	110249.64	110800.16	данные отсутствуют	данные отсутствуют		
6376.2	110258.68	110808.07	данные отсутствуют	данные отсутствуют		
6377.1	104977.28	116395.09	данные отсутствуют	данные отсутствуют		
6377.2	104990.33	116395.85	данные отсутствуют	данные отсутствуют		
6378.1	104933.61	116397.37	данные отсутствуют	данные отсутствуют		

Государственный регистратор		ФГИС ЕГРН
полное наименование должности	подпись	инициалы, фамилия

М.П.



**Описание местоположения объекта недвижимости**

<b>Сооружение</b>			
вид объекта недвижимости			
Лист № __ Раздела <b>5.1</b>	Всего листов раздела <b>5.1</b> : __	Всего разделов: __	Всего листов выписки: __
<b>26.04.2022 № 99/2022/463765396</b>			
Кадастровый номер:		<b>78:36:0000000:4659</b>	

Номер точки	Координаты, м		Радиус, м	Средняя квадратическая погрешность определения координат характерных точек контура, м	Глубина, высота, м	
	X	Y			H1	H2
1	2	3	4	5	6	7
6378.2	104977.28	116395.09	данные отсутствуют	данные отсутствуют		
6379.1	105169.9	116389.29	данные отсутствуют	данные отсутствуют		
6379.2	105166.6	116391.04	данные отсутствуют	данные отсутствуют		
6380.1	105183.14	116384.32	данные отсутствуют	данные отсутствуют		
6380.2	105169.9	116389.29	данные отсутствуют	данные отсутствуют		
6381.1	105261.64	116351.81	данные отсутствуют	данные отсутствуют		
6381.2	105184.86	116383.62	данные отсутствуют	данные отсутствуют		
6382.1	108806.05	112817.38	данные отсутствуют	данные отсутствуют		
6382.2	108813.95	112812.4	данные отсутствуют	данные отсутствуют		
6383.1	108806.05	112817.38	данные отсутствуют	данные отсутствуют		
6383.2	108788.12	112829.18	данные отсутствуют	данные отсутствуют		
6384.1	108801.4	112809.06	данные отсутствуют	данные отсутствуют		
6384.2	108803.17	112811.91	данные отсутствуют	данные отсутствуют		
6385.1	108940.68	112911.45	данные отсутствуют	данные отсутствуют		

Государственный регистратор		ФГИС ЕГРН
полное наименование должности	подпись	инициалы, фамилия

М.П.





**Описание местоположения объекта недвижимости**

<b>Сооружение</b>			
вид объекта недвижимости			
Лист № __ Раздела <b>5.1</b>	Всего листов раздела <b>5.1</b> : __	Всего разделов: __	Всего листов выписки: __
<b>26.04.2022 № 99/2022/463765396</b>			
Кадастровый номер:		<b>78:36:0000000:4659</b>	

Номер точки	Координаты, м		Радиус, м	Средняя квадратическая погрешность определения координат характерных точек контура, м	Глубина, высота, м	
	X	Y			H1	H2
1	2	3	4	5	6	7
6385.2	108928.4	112881.96	данные отсутствуют	данные отсутствуют		
6386.1	108972.01	113009.57	данные отсутствуют	данные отсутствуют		
6386.2	108940.68	112911.45	данные отсутствуют	данные отсутствуют		
6387.1	108972.01	113009.57	данные отсутствуют	данные отсутствуют		
6387.2	108972.38	113010.95	данные отсутствуют	данные отсутствуют		
6388.1	108980.7	113047.18	данные отсутствуют	данные отсутствуют		
6388.2	108972.38	113010.95	данные отсутствуют	данные отсутствуют		
6389.1	108983.36	113076.63	данные отсутствуют	данные отсутствуют		
6389.2	108980.7	113047.18	данные отсутствуют	данные отсутствуют		
6390.1	108983.67	113122.37	данные отсутствуют	данные отсутствуют		
6390.2	108983.36	113076.63	данные отсутствуют	данные отсутствуют		
6391.1	108979.7	113166.5	данные отсутствуют	данные отсутствуют		
6391.2	108983.67	113122.37	данные отсутствуют	данные отсутствуют		
6392.1	108954.44	113267.32	данные отсутствуют	данные отсутствуют		

Государственный регистратор		ФГИС ЕГРН
полное наименование должности	подпись	инициалы, фамилия

М.П.



**Описание местоположения объекта недвижимости**

<b>Сооружение</b>			
вид объекта недвижимости			
Лист № __ Раздела <b>5.1</b>	Всего листов раздела <b>5.1</b> : __	Всего разделов: __	Всего листов выписки: __
<b>26.04.2022 № 99/2022/463765396</b>			
Кадастровый номер:		<b>78:36:0000000:4659</b>	

Номер точки	Координаты, м		Радиус, м	Средняя квадратическая погрешность определения координат характерных точек контура, м	Глубина, высота, м	
	X	Y			H1	H2
1	2	3	4	5	6	7
6392.2	108953.9	113270.32	данные отсутствуют	данные отсутствуют		
6393.1	108954.44	113267.32	данные отсутствуют	данные отсутствуют		
6393.2	108979.7	113166.5	данные отсутствуют	данные отсутствуют		
6394.1	109087.71	112272.79	данные отсутствуют	данные отсутствуют		
6394.2	109102.25	112266.61	данные отсутствуют	данные отсутствуют		
6395.1	108896.65	112350.28	данные отсутствуют	данные отсутствуют		
6395.2	109087.71	112272.79	данные отсутствуют	данные отсутствуют		
6396.1	108896.65	112350.28	данные отсутствуют	данные отсутствуют		
6396.2	108892.68	112351.78	данные отсутствуют	данные отсутствуют		
6397.1	108654.44	112537.83	данные отсутствуют	данные отсутствуют		
6397.2	108655.11	112538.88	данные отсутствуют	данные отсутствуют		
6398.1	108660.01	112247.64	данные отсутствуют	данные отсутствуют		
6398.2	108656.51	112148.23	данные отсутствуют	данные отсутствуют		
6399.1	108800.54	112386.04	данные отсутствуют	данные отсутствуют		

Государственный регистратор		ФГИС ЕГРН
полное наименование должности	подпись	инициалы, фамилия

М.П.



**Описание местоположения объекта недвижимости**

<b>Сооружение</b>			
вид объекта недвижимости			
Лист № __ Раздела <b>5.1</b>	Всего листов раздела <b>5.1</b> : __	Всего разделов: __	Всего листов выписки: __
<b>26.04.2022 № 99/2022/463765396</b>			
Кадастровый номер:		<b>78:36:0000000:4659</b>	

Номер точки	Координаты, м		Радиус, м	Средняя квадратическая погрешность определения координат характерных точек контура, м	Глубина, высота, м	
	X	Y			H1	H2
1	2	3	4	5	6	7
6399.2	108892.68	112351.78	данные отсутствуют	данные отсутствуют		
6400.1	108654.01	112500.26	данные отсутствуют	данные отсутствуют		
6400.2	108654.44	112537.83	данные отсутствуют	данные отсутствуют		
6401.1	108661.7	112486.55	данные отсутствуют	данные отсутствуют		
6401.2	108654.01	112500.26	данные отсутствуют	данные отсутствуют		
6402.1	108668.28	112462.73	данные отсутствуют	данные отсутствуют		
6402.2	108661.7	112486.55	данные отсутствуют	данные отсутствуют		
6403.1	108670.04	112461.61	данные отсутствуют	данные отсутствуют		
6403.2	108668.28	112462.73	данные отсутствуют	данные отсутствуют		
6404.1	108686.09	112452.21	данные отсутствуют	данные отсутствуют		
6404.2	108670.04	112461.61	данные отсутствуют	данные отсутствуют		
6405.1	108748.75	112415.64	данные отсутствуют	данные отсутствуют		
6405.2	108800.54	112386.04	данные отсутствуют	данные отсутствуют		
6406.1	108738.06	112421.07	данные отсутствуют	данные отсутствуют		

Государственный регистратор		ФГИС ЕГРН
полное наименование должности	подпись	инициалы, фамилия

М.П.



**Описание местоположения объекта недвижимости**

<b>Сооружение</b>			
вид объекта недвижимости			
Лист № __ Раздела <b>5.1</b>	Всего листов раздела <b>5.1</b> : __	Всего разделов: __	Всего листов выписки: __
<b>26.04.2022 № 99/2022/463765396</b>			
Кадастровый номер:		<b>78:36:0000000:4659</b>	

Номер точки	Координаты, м		Радиус, м	Средняя квадратическая погрешность определения координат характерных точек контура, м	Глубина, высота, м	
	X	Y			H1	H2
1	2	3	4	5	6	7
6406.2	108686.09	112452.21	данные отсутствуют	данные отсутствуют		
6407.1	108738.06	112421.07	данные отсутствуют	данные отсутствуют		
6407.2	108748.75	112415.64	данные отсутствуют	данные отсутствуют		
6408.1	108739.07	112423.08	данные отсутствуют	данные отсутствуют		
6408.2	108738.06	112421.07	данные отсутствуют	данные отсутствуют		
6409.1	108739.79	112424.81	данные отсутствуют	данные отсутствуют		
6409.2	108739.07	112423.08	данные отсутствуют	данные отсутствуют		
6410.1	108741.94	112423.84	данные отсутствуют	данные отсутствуют		
6410.2	108660.01	112247.64	данные отсутствуют	данные отсутствуют		
6411.1	108741.94	112423.84	данные отсутствуют	данные отсутствуют		
6411.2	108739.79	112424.81	данные отсутствуют	данные отсутствуют		
6412.1	108843.98	112623.71	данные отсутствуют	данные отсутствуют		
6412.2	108741.94	112423.84	данные отсутствуют	данные отсутствуют		
6413.1	108846.9	112629.38	данные отсутствуют	данные отсутствуют		

Государственный регистратор		ФГИС ЕГРН
полное наименование должности	подпись	инициалы, фамилия

М.П.



**Описание местоположения объекта недвижимости**

<b>Сооружение</b>			
вид объекта недвижимости			
Лист № __ Раздела <b>5.1</b>	Всего листов раздела <b>5.1</b> : __	Всего разделов: __	Всего листов выписки: __
<b>26.04.2022 № 99/2022/463765396</b>			
Кадастровый номер:		<b>78:36:0000000:4659</b>	

Номер точки	Координаты, м		Радиус, м	Средняя квадратическая погрешность определения координат характерных точек контура, м	Глубина, высота, м	
	X	Y			H1	H2
1	2	3	4	5	6	7
6413.2	108843.98	112623.71	данные отсутствуют	данные отсутствуют		
6414.1	108850.87	112638.23	данные отсутствуют	данные отсутствуют		
6414.2	108846.9	112629.38	данные отсутствуют	данные отсутствуют		
6415.1	108814.68	112691.13	данные отсутствуют	данные отсутствуют		
6415.2	108799.42	112663.01	данные отсутствуют	данные отсутствуют		
6416.1	108815.07	112691.94	данные отсутствуют	данные отсутствуют		
6416.2	108814.68	112691.13	данные отсутствуют	данные отсутствуют		
6417.1	108836.62	112728.75	данные отсутствуют	данные отсутствуют		
6417.2	108816	112693.84	данные отсутствуют	данные отсутствуют		
6418.1	108842.07	112730.52	данные отсутствуют	данные отсутствуют		
6418.2	108836.62	112728.75	данные отсутствуют	данные отсутствуют		
6419.1	108859.63	112761.09	данные отсутствуют	данные отсутствуют		
6419.2	108864.51	112769.65	данные отсутствуют	данные отсутствуют		
6420.1	108859.63	112761.09	данные отсутствуют	данные отсутствуют		

Государственный регистратор		ФГИС ЕГРН
полное наименование должности	подпись	инициалы, фамилия

М.П.



**Описание местоположения объекта недвижимости**

<b>Сооружение</b>			
вид объекта недвижимости			
Лист № __ Раздела <b>5.1</b>	Всего листов раздела <b>5.1</b> : __	Всего разделов: __	Всего листов выписки: __
<b>26.04.2022 № 99/2022/463765396</b>			
Кадастровый номер:		<b>78:36:0000000:4659</b>	

Номер точки	Координаты, м		Радиус, м	Средняя квадратическая погрешность определения координат характерных точек контура, м	Глубина, высота, м	
	X	Y			H1	H2
1	2	3	4	5	6	7
6420.2	108842.07	112730.52	данные отсутствуют	данные отсутствуют		
6421.1	108741.98	112697.56	данные отсутствуют	данные отсутствуют		
6421.2	108655.11	112538.88	данные отсутствуют	данные отсутствуют		
6422.1	108755.77	112713.77	данные отсутствуют	данные отсутствуют		
6422.2	108741.98	112697.56	данные отсутствуют	данные отсутствуют		
6423.1	108759.43	112723.66	данные отсутствуют	данные отсутствуют		
6423.2	108755.77	112713.77	данные отсутствуют	данные отсутствуют		
6424.1	108759.59	112723.45	данные отсутствуют	данные отсутствуют		
6424.2	108759.43	112723.66	данные отсутствуют	данные отсутствуют		
6425.1	108815.39	112692.65	данные отсутствуют	данные отсутствуют		
6425.2	108815.07	112691.94	данные отсутствуют	данные отсутствуют		
6426.1	108815.39	112692.65	данные отсутствуют	данные отсутствуют		
6426.2	108816	112693.84	данные отсутствуют	данные отсутствуют		
6427.1	108790.05	112788.47	данные отсутствуют	данные отсутствуют		

Государственный регистратор		ФГИС ЕГРН
полное наименование должности	подпись	инициалы, фамилия

М.П.



**Описание местоположения объекта недвижимости**

<b>Сооружение</b>			
вид объекта недвижимости			
Лист № __ Раздела <b>5.1</b>	Всего листов раздела <b>5.1</b> : __	Всего разделов: __	Всего листов выписки: __
<b>26.04.2022 № 99/2022/463765396</b>			
Кадастровый номер:		<b>78:36:0000000:4659</b>	

Номер точки	Координаты, м		Радиус, м	Средняя квадратическая погрешность определения координат характерных точек контура, м	Глубина, высота, м	
	X	Y			H1	H2
1	2	3	4	5	6	7
6427.2	108801.4	112809.06	данные отсутствуют	данные отсутствуют		
6428.1	108790.05	112788.47	данные отсутствуют	данные отсутствуют		
6428.2	108759.43	112723.66	данные отсутствуют	данные отсутствуют		
6429.1	108168.51	115124.58	данные отсутствуют	данные отсутствуют		
6429.2	108246.51	115155.98	данные отсутствуют	данные отсутствуют		
6430.1	108175.82	115078.91	данные отсутствуют	данные отсутствуют		
6430.2	108174.79	115081.56	данные отсутствуют	данные отсутствуют		
6431.1	108153.9	115145.9	данные отсутствуют	данные отсутствуют		
6431.2	108153.36	115148.74	данные отсутствуют	данные отсутствуют		
6432.1	108173.27	115075.72	данные отсутствуют	данные отсутствуют		
6432.2	108073.54	115042	данные отсутствуют	данные отсутствуют		
6433.1	108176.72	115076.9	данные отсутствуют	данные отсутствуют		
6433.2	108175.82	115078.91	данные отсутствуют	данные отсутствуют		
6434.1	105313.3	116373.14	данные отсутствуют	данные отсутствуют		

Государственный регистратор		ФГИС ЕГРН
полное наименование должности	подпись	инициалы, фамилия

М.П.



**Описание местоположения объекта недвижимости**

<b>Сооружение</b>			
вид объекта недвижимости			
Лист № __ Раздела <b>5.1</b>	Всего листов раздела <b>5.1</b> : __	Всего разделов: __	Всего листов выписки: __
<b>26.04.2022 № 99/2022/463765396</b>			
Кадастровый номер:		<b>78:36:0000000:4659</b>	

Номер точки	Координаты, м		Радиус, м	Средняя квадратическая погрешность определения координат характерных точек контура, м	Глубина, высота, м	
	X	Y			H1	H2
1	2	3	4	5	6	7
6434.2	105261.64	116351.81	данные отсутствуют	данные отсутствуют		
6435.1	105469.23	116391.91	данные отсутствуют	данные отсутствуют		
6435.2	105548.81	116192.24	данные отсутствуют	данные отсутствуют		
6436.1	105433.56	116418.17	данные отсутствуют	данные отсутствуют		
6436.2	105431.8	116422.18	данные отсутствуют	данные отсутствуют		
6437.1	105433.56	116418.17	данные отсутствуют	данные отсутствуют		
6437.2	105469.23	116391.91	данные отсутствуют	данные отсутствуют		
6438.1	105434.77	116423.43	данные отсутствуют	данные отсутствуют		
6438.2	105431.8	116422.18	данные отсутствуют	данные отсутствуют		
6439.1	105433.91	116425.78	данные отсутствуют	данные отсутствуют		
6439.2	105434.77	116423.43	данные отсутствуют	данные отсутствуют		
6440.1	105433.61	116426.42	данные отсутствуют	данные отсутствуют		
6440.2	105313.3	116373.14	данные отсутствуют	данные отсутствуют		
6441.1	105433.61	116426.42	данные отсутствуют	данные отсутствуют		

Государственный регистратор		ФГИС ЕГРН
полное наименование должности	подпись	инициалы, фамилия

М.П.





**Описание местоположения объекта недвижимости**

<b>Сооружение</b>			
вид объекта недвижимости			
Лист № __ Раздела <b>5.1</b>	Всего листов раздела <b>5.1</b> : __	Всего разделов: __	Всего листов выписки: __
<b>26.04.2022 № 99/2022/463765396</b>			
Кадастровый номер:		<b>78:36:0000000:4659</b>	

Номер точки	Координаты, м		Радиус, м	Средняя квадратическая погрешность определения координат характерных точек контура, м	Глубина, высота, м	
	X	Y			H1	H2
1	2	3	4	5	6	7
6441.2	105433.91	116425.78	данные отсутствуют	данные отсутствуют		
6442.1	105486.41	116450.5	данные отсутствуют	данные отсутствуют		
6442.2	105433.61	116426.42	данные отсутствуют	данные отсутствуют		
6443.1	105487.72	116451.14	данные отсутствуют	данные отсутствуют		
6443.2	105488.1	116451.36	данные отсутствуют	данные отсутствуют		
6444.1	105487.72	116451.14	данные отсутствуют	данные отсутствуют		
6444.2	105486.41	116450.5	данные отсутствуют	данные отсутствуют		
6445.1	107022.01	117132.47	данные отсутствуют	данные отсутствуют		
6445.2	107020.9	117135.74	данные отсутствуют	данные отсутствуют		
6446.1	106968.05	117101.33	данные отсутствуют	данные отсутствуют		
6446.2	106972.57	117099.02	данные отсутствуют	данные отсутствуют		
6447.1	106966.8	117100.88	данные отсутствуют	данные отсутствуют		
6447.2	106968.05	117101.33	данные отсутствуют	данные отсутствуют		
6448.1	106965.4	117100.18	данные отсутствуют	данные отсутствуют		

Государственный регистратор		ФГИС ЕГРН
полное наименование должности	подпись	инициалы, фамилия

М.П.



**Описание местоположения объекта недвижимости**

<b>Сооружение</b>			
вид объекта недвижимости			
Лист № __ Раздела <b>5.1</b>	Всего листов раздела <b>5.1</b> : __	Всего разделов: __	Всего листов выписки: __
<b>26.04.2022 № 99/2022/463765396</b>			
Кадастровый номер:		<b>78:36:0000000:4659</b>	

Номер точки	Координаты, м		Радиус, м	Средняя квадратическая погрешность определения координат характерных точек контура, м	Глубина, высота, м	
	X	Y			H1	H2
1	2	3	4	5	6	7
6448.2	106508.17	116898.21	данные отсутствуют	данные отсутствуют		
6449.1	106965.4	117100.18	данные отсутствуют	данные отсутствуют		
6449.2	106966.8	117100.88	данные отсутствуют	данные отсутствуют		
6450.1	109907.78	116242.81	данные отсутствуют	данные отсутствуют		
6450.2	109899.33	116265.83	данные отсутствуют	данные отсутствуют		
6451.1	107679.97	116244.58	данные отсутствуют	данные отсутствуют		
6451.2	107631.61	116363.29	данные отсутствуют	данные отсутствуют		
6452.1	107791.18	116026.89	данные отсутствуют	данные отсутствуют		
6452.2	107871.34	115825.56	данные отсутствуют	данные отсутствуют		
6453.1	107767.26	116091.94	данные отсутствуют	данные отсутствуют		
6453.2	107791.18	116026.89	данные отсутствуют	данные отсутствуют		
6454.1	107743.36	116153.92	данные отсутствуют	данные отсутствуют		
6454.2	107767.26	116091.94	данные отсутствуют	данные отсутствуют		
6455.1	107682.89	116237.25	данные отсутствуют	данные отсутствуют		

Государственный регистратор		ФГИС ЕГРН
полное наименование должности	подпись	инициалы, фамилия

М.П.



**Описание местоположения объекта недвижимости**

<b>Сооружение</b>			
вид объекта недвижимости			
Лист № __ Раздела <b>5.1</b>	Всего листов раздела <b>5.1</b> : __	Всего разделов: __	Всего листов выписки: __
<b>26.04.2022 № 99/2022/463765396</b>			
Кадастровый номер:		<b>78:36:0000000:4659</b>	

Номер точки	Координаты, м		Радиус, м	Средняя квадратическая погрешность определения координат характерных точек контура, м	Глубина, высота, м	
	X	Y			H1	H2
1	2	3	4	5	6	7
6455.2	107679.97	116244.58	данные отсутствуют	данные отсутствуют		
6456.1	107682.89	116237.25	данные отсутствуют	данные отсутствуют		
6456.2	107710.79	116233.08	данные отсутствуют	данные отсутствуют		
6457.1	107631.25	116391.94	данные отсутствуют	данные отсутствуют		
6457.2	107534.43	116634.17	данные отсутствуют	данные отсутствуют		
6458.1	107751.13	116092.95	данные отсутствуют	данные отсутствуют		
6458.2	107753.21	116087.92	данные отсутствуют	данные отсутствуют		
6459.1	107751.13	116092.95	данные отсутствуют	данные отсутствуют		
6459.2	107752.42	116093.35	данные отсутствуют	данные отсутствуют		
6460.1	107727.37	116193.28	данные отсутствуют	данные отсутствуют		
6460.2	107710.79	116233.08	данные отсутствуют	данные отсутствуют		
6461.1	107727.96	116191.25	данные отсутствуют	данные отсутствуют		
6461.2	107743.36	116153.92	данные отсутствуют	данные отсутствуют		
6462.1	107727.96	116191.25	данные отсутствуют	данные отсутствуют		

Государственный регистратор		ФГИС ЕГРН
полное наименование должности	подпись	инициалы, фамилия

М.П.



**Описание местоположения объекта недвижимости**

<b>Сооружение</b>			
вид объекта недвижимости			
Лист № __ Раздела <b>5.1</b>	Всего листов раздела <b>5.1</b> : __	Всего разделов: __	Всего листов выписки: __
<b>26.04.2022 № 99/2022/463765396</b>			
Кадастровый номер:		<b>78:36:0000000:4659</b>	

Номер точки	Координаты, м		Радиус, м	Средняя квадратическая погрешность определения координат характерных точек контура, м	Глубина, высота, м	
	X	Y			H1	H2
1	2	3	4	5	6	7
6462.2	107727.37	116193.28	данные отсутствуют	данные отсутствуют		
6463.1	106403.13	113884.38	данные отсутствуют	данные отсутствуют		
6463.2	106446.08	113870.94	данные отсутствуют	данные отсутствуют		
6464.1	106399.11	113870.97	данные отсутствуют	данные отсутствуют		
6464.2	106403.13	113884.38	данные отсутствуют	данные отсутствуют		
6465.1	106339.74	113886.9	данные отсутствуют	данные отсутствуют		
6465.2	106354.08	113885.26	данные отсутствуют	данные отсутствуют		
6466.1	106337.85	113880.43	данные отсутствуют	данные отсутствуют		
6466.2	106339.74	113886.9	данные отсутствуют	данные отсутствуют		
6467.1	106314.82	113793.78	данные отсутствуют	данные отсутствуют		
6467.2	106337.85	113880.43	данные отсутствуют	данные отсутствуют		
6468.1	106312.69	113785.09	данные отсутствуют	данные отсутствуют		
6468.2	106291.29	113719.04	данные отсутствуют	данные отсутствуют		
6469.1	106312.69	113785.09	данные отсутствуют	данные отсутствуют		

Государственный регистратор		ФГИС ЕГРН
полное наименование должности	подпись	инициалы, фамилия

М.П.



**Описание местоположения объекта недвижимости**

<b>Сооружение</b>			
вид объекта недвижимости			
Лист № __ Раздела <b>5.1</b>	Всего листов раздела <b>5.1</b> : __	Всего разделов: __	Всего листов выписки: __
<b>26.04.2022 № 99/2022/463765396</b>			
Кадастровый номер:		<b>78:36:0000000:4659</b>	

Номер точки	Координаты, м		Радиус, м	Средняя квадратическая погрешность определения координат характерных точек контура, м	Глубина, высота, м	
	X	Y			H1	H2
1	2	3	4	5	6	7
6469.2	106314.82	113793.78	данные отсутствуют	данные отсутствуют		
6470.1	106392.34	113874.18	данные отсутствуют	данные отсутствуют		
6470.2	106399.11	113870.97	данные отсутствуют	данные отсутствуют		
6471.1	106392.34	113874.18	данные отсутствуют	данные отсутствуют		
6471.2	106354.08	113885.26	данные отсутствуют	данные отсутствуют		
6472.1	106452.92	113868.47	данные отсутствуют	данные отсутствуют		
6472.2	106721.84	113790.46	данные отсутствуют	данные отсутствуют		
6473.1	106452.92	113868.47	данные отсутствуют	данные отсутствуют		
6473.2	106446.08	113870.94	данные отсутствуют	данные отсутствуют		
6474.1	109909.43	116238.39	данные отсутствуют	данные отсутствуют		
6474.2	109942.51	116160.15	данные отсутствуют	данные отсутствуют		
6475.1	109909.43	116238.39	данные отсутствуют	данные отсутствуют		
6475.2	109907.78	116242.81	данные отсутствуют	данные отсутствуют		
6476.1	104850.89	116402.86	данные отсутствуют	данные отсутствуют		

Государственный регистратор		ФГИС ЕГРН
полное наименование должности	подпись	инициалы, фамилия

М.П.



**Описание местоположения объекта недвижимости**

<b>Сооружение</b>			
вид объекта недвижимости			
Лист № __ Раздела <b>5.1</b>	Всего листов раздела <b>5.1</b> : __	Всего разделов: __	Всего листов выписки: __
<b>26.04.2022 № 99/2022/463765396</b>			
Кадастровый номер:		<b>78:36:0000000:4659</b>	

Номер точки	Координаты, м		Радиус, м	Средняя квадратическая погрешность определения координат характерных точек контура, м	Глубина, высота, м	
	X	Y			H1	H2
1	2	3	4	5	6	7
6476.2	104933.61	116397.37	данные отсутствуют	данные отсутствуют		
6477.1	108401.56	114526.91	данные отсутствуют	данные отсутствуют		
6477.2	108313.14	114752.17	данные отсутствуют	данные отсутствуют		
6478.1	108401.56	114526.91	данные отсутствуют	данные отсутствуют		
6478.2	108464.08	114369.13	данные отсутствуют	данные отсутствуют		
6479.1	109880.89	116308.7	данные отсутствуют	данные отсутствуют		
6479.2	109880.47	116309.72	данные отсутствуют	данные отсутствуют		
6480.1	109880.89	116308.7	данные отсутствуют	данные отсутствуют		
6480.2	109881.15	116307.86	данные отсутствуют	данные отсутствуют		
6481.1	108656.6	112147.3	данные отсутствуют	данные отсутствуют		
6481.2	108656.51	112148.23	данные отсутствуют	данные отсутствуют		
6482.1	108718.1	111746.02	данные отсутствуют	данные отсутствуют		
6482.2	108656.6	112147.3	данные отсутствуют	данные отсутствуют		
6483.1	108744.11	111664.77	данные отсутствуют	данные отсутствуют		

Государственный регистратор		ФГИС ЕГРН
полное наименование должности	подпись	инициалы, фамилия

М.П.



**Описание местоположения объекта недвижимости**

<b>Сооружение</b>			
вид объекта недвижимости			
Лист № __ Раздела <b>5.1</b>	Всего листов раздела <b>5.1</b> : __	Всего разделов: __	Всего листов выписки: __
<b>26.04.2022 № 99/2022/463765396</b>			
Кадастровый номер:		<b>78:36:0000000:4659</b>	

Номер точки	Координаты, м		Радиус, м	Средняя квадратическая погрешность определения координат характерных точек контура, м	Глубина, высота, м	
	X	Y			H1	H2
1	2	3	4	5	6	7
6483.2	108718.1	111746.02	данные отсутствуют	данные отсутствуют		
6484.1	109961.99	111003.2	данные отсутствуют	данные отсутствуют		
6484.2	109962.33	111003.49	данные отсутствуют	данные отсутствуют		
6485.1	110014.75	110935.03	данные отсутствуют	данные отсутствуют		
6485.2	110028.28	110910.65	данные отсутствуют	данные отсутствуют		
6486.1	110014.75	110935.03	данные отсутствуют	данные отсутствуют		
6486.2	109961.99	111003.2	данные отсутствуют	данные отсутствуют		
6487.1	110111.21	110721.31	данные отсутствуют	данные отсутствуют		
6487.2	110129.25	110708.74	данные отсутствуют	данные отсутствуют		
6488.1	110111.21	110721.31	данные отсутствуют	данные отсутствуют		
6488.2	110106.57	110714.54	данные отсутствуют	данные отсутствуют		
6489.1	108816.2	111561.4	данные отсутствуют	данные отсутствуют		
6489.2	108744.11	111664.77	данные отсутствуют	данные отсутствуют		
6490.1	109085.88	111389.81	данные отсутствуют	данные отсутствуют		

Государственный регистратор		ФГИС ЕГРН
полное наименование должности	подпись	инициалы, фамилия

М.П.



**Описание местоположения объекта недвижимости**

<b>Сооружение</b>			
вид объекта недвижимости			
Лист № __ Раздела <b>5.1</b>	Всего листов раздела <b>5.1</b> : __	Всего разделов: __	Всего листов выписки: __
<b>26.04.2022 № 99/2022/463765396</b>			
Кадастровый номер:		<b>78:36:0000000:4659</b>	

Номер точки	Координаты, м		Радиус, м	Средняя квадратическая погрешность определения координат характерных точек контура, м	Глубина, высота, м	
	X	Y			H1	H2
1	2	3	4	5	6	7
6490.2	108816.2	111561.4	данные отсутствуют	данные отсутствуют		
6491.1	109086.28	111389.6	данные отсутствуют	данные отсутствуют		
6491.2	109085.88	111389.81	данные отсутствуют	данные отсутствуют		
6492.1	109088.1	111388.5	данные отсутствуют	данные отсутствуют		
6492.2	109086.28	111389.6	данные отсутствуют	данные отсутствуют		
6493.1	109088.6	111388.17	данные отсутствуют	данные отсутствуют		
6493.2	109088.1	111388.5	данные отсутствуют	данные отсутствуют		
6494.1	109090.14	111386.91	данные отсутствуют	данные отсутствуют		
6494.2	109088.6	111388.17	данные отсутствуют	данные отсутствуют		
6495.1	109091.9	111385.28	данные отсутствуют	данные отсутствуют		
6495.2	109090.14	111386.91	данные отсутствуют	данные отсутствуют		
6496.1	109564.2	111078.34	данные отсутствуют	данные отсутствуют		
6496.2	109563.67	111077.5	данные отсутствуют	данные отсутствуют		
6497.1	109564.2	111078.34	данные отсутствуют	данные отсутствуют		

Государственный регистратор		ФГИС ЕГРН
полное наименование должности	подпись	инициалы, фамилия

М.П.





**Описание местоположения объекта недвижимости**

<b>Сооружение</b>			
вид объекта недвижимости			
Лист № __ Раздела <b>5.1</b>	Всего листов раздела <b>5.1</b> : __	Всего разделов: __	Всего листов выписки: __
<b>26.04.2022 № 99/2022/463765396</b>			
Кадастровый номер:		<b>78:36:0000000:4659</b>	

Номер точки	Координаты, м		Радиус, м	Средняя квадратическая погрешность определения координат характерных точек контура, м	Глубина, высота, м	
	X	Y			H1	H2
1	2	3	4	5	6	7
6497.2	109091.9	111385.28	данные отсутствуют	данные отсутствуют		
6498.1	109565.55	111077.49	данные отсутствуют	данные отсутствуют		
6498.2	109566.57	111078.78	данные отсутствуют	данные отсутствуют		
6499.1	109565.55	111077.49	данные отсутствуют	данные отсутствуют		
6499.2	109564.2	111078.34	данные отсутствуют	данные отсутствуют		
6500.1	109949.28	110833.7	данные отсутствуют	данные отсутствуют		
6500.2	110111.21	110721.31	данные отсутствуют	данные отсутствуют		
6501.1	109949.28	110833.7	данные отсутствуют	данные отсутствуют		
6501.2	109652.8	111019.45	данные отсутствуют	данные отсутствуют		
6502.1	109297.93	112033.18	данные отсутствуют	данные отсутствуют		
6502.2	109102.25	112266.61	данные отсутствуют	данные отсутствуют		
6503.1	109401.95	111896.97	данные отсутствуют	данные отсутствуют		
6503.2	109297.93	112033.18	данные отсутствуют	данные отсутствуют		
6504.1	109402.31	111896.21	данные отсутствуют	данные отсутствуют		

Государственный регистратор		ФГИС ЕГРН
полное наименование должности	подпись	инициалы, фамилия

М.П.



**Описание местоположения объекта недвижимости**

<b>Сооружение</b>			
вид объекта недвижимости			
Лист № __ Раздела <b>5.1</b>	Всего листов раздела <b>5.1</b> : __	Всего разделов: __	Всего листов выписки: __
<b>26.04.2022 № 99/2022/463765396</b>			
Кадастровый номер:		<b>78:36:0000000:4659</b>	

Номер точки	Координаты, м		Радиус, м	Средняя квадратическая погрешность определения координат характерных точек контура, м	Глубина, высота, м	
	X	Y			H1	H2
1	2	3	4	5	6	7
6504.2	109401.95	111896.97	данные отсутствуют	данные отсутствуют		
6505.1	109426.01	111865.35	данные отсутствуют	данные отсутствуют		
6505.2	109402.31	111896.21	данные отсутствуют	данные отсутствуют		
6506.1	109551.42	111697.97	данные отсутствуют	данные отсутствуют		
6506.2	109552.35	111698.54	данные отсутствуют	данные отсутствуют		
6507.1	109551.42	111697.97	данные отсутствуют	данные отсутствуют		
6507.2	109426.01	111865.35	данные отсутствуют	данные отсутствуют		
6508.1	109552.09	111697.01	данные отсутствуют	данные отсутствуют		
6508.2	109551.42	111697.97	данные отсутствуют	данные отсутствуют		
6509.1	109552.56	111696.22	данные отсутствуют	данные отсутствуют		
6509.2	109553.49	111696.9	данные отсутствуют	данные отсутствуют		
6510.1	109552.56	111696.22	данные отсутствуют	данные отсутствуют		
6510.2	109552.09	111697.01	данные отсутствуют	данные отсутствуют		
6511.1	109681.55	111512.08	данные отсутствуют	данные отсутствуют		

Государственный регистратор		ФГИС ЕГРН
полное наименование должности	подпись	инициалы, фамилия

М.П.



**Описание местоположения объекта недвижимости**

<b>Сооружение</b>			
вид объекта недвижимости			
Лист № __ Раздела <b>5.1</b>	Всего листов раздела <b>5.1</b> : __	Всего разделов: __	Всего листов выписки: __
<b>26.04.2022 № 99/2022/463765396</b>			
Кадастровый номер:		<b>78:36:0000000:4659</b>	

Номер точки	Координаты, м		Радиус, м	Средняя квадратическая погрешность определения координат характерных точек контура, м	Глубина, высота, м	
	X	Y			H1	H2
1	2	3	4	5	6	7
6511.2	109683.72	111517.57	данные отсутствуют	данные отсутствуют		
6512.1	109666.39	111468.44	данные отсутствуют	данные отсутствуют		
6512.2	109681.55	111512.08	данные отсутствуют	данные отсутствуют		
6513.1	109686.88	111434.95	данные отсутствуют	данные отсутствуют		
6513.2	109666.39	111468.44	данные отсутствуют	данные отсутствуют		
6514.1	109729.47	111442.25	данные отсутствуют	данные отсутствуют		
6514.2	109686.88	111434.95	данные отсутствуют	данные отсутствуют		
6515.1	109957.32	111009.31	данные отсутствуют	данные отсутствуют		
6515.2	109959.73	111006.13	данные отсутствуют	данные отсутствуют		
6516.1	109959.11	111014.62	данные отсутствуют	данные отсутствуют		
6516.2	109957.32	111009.31	данные отсутствуют	данные отсутствуют		
6517.1	109972.6	111054.5	данные отсутствуют	данные отсутствуют		
6517.2	109959.11	111014.62	данные отсутствуют	данные отсутствуют		
6518.1	109973.48	111064.46	данные отсутствуют	данные отсутствуют		

Государственный регистратор		ФГИС ЕГРН
полное наименование должности	подпись	инициалы, фамилия

М.П.



**Описание местоположения объекта недвижимости**

<b>Сооружение</b>			
вид объекта недвижимости			
Лист № __ Раздела <b>5.1</b>	Всего листов раздела <b>5.1</b> : __	Всего разделов: __	Всего листов выписки: __
<b>26.04.2022 № 99/2022/463765396</b>			
Кадастровый номер:		<b>78:36:0000000:4659</b>	

Номер точки	Координаты, м		Радиус, м	Средняя квадратическая погрешность определения координат характерных точек контура, м	Глубина, высота, м	
	X	Y			H1	H2
1	2	3	4	5	6	7
6518.2	109972.6	111054.5	данные отсутствуют	данные отсутствуют		
6519.1	109971.89	111071.28	данные отсутствуют	данные отсутствуют		
6519.2	109973.48	111064.46	данные отсутствуют	данные отсутствуют		
6520.1	109952.06	111110.75	данные отсутствуют	данные отсутствуют		
6520.2	109971.89	111071.28	данные отсутствуют	данные отсутствуют		
6521.1	109955.04	111160.16	данные отсутствуют	данные отсутствуют		
6521.2	109952.06	111110.75	данные отсутствуют	данные отсутствуют		
6522.1	109904.61	111228.21	данные отсутствуют	данные отсутствуют		
6522.2	109955.04	111160.16	данные отсутствуют	данные отсутствуют		
6523.1	109769.58	111405.35	данные отсутствуют	данные отсутствуют		
6523.2	109771.2	111403.63	данные отсутствуют	данные отсутствуют		
6524.1	109736.04	111441.31	данные отсутствуют	данные отсутствуют		
6524.2	109729.47	111442.25	данные отсутствуют	данные отсутствуют		
6525.1	109736.04	111441.31	данные отсутствуют	данные отсутствуют		

Государственный регистратор		ФГИС ЕГРН
полное наименование должности	подпись	инициалы, фамилия

М.П.



**Описание местоположения объекта недвижимости**

<b>Сооружение</b>			
вид объекта недвижимости			
Лист № __ Раздела <b>5.1</b>	Всего листов раздела <b>5.1</b> : __	Всего разделов: __	Всего листов выписки: __
<b>26.04.2022 № 99/2022/463765396</b>			
Кадастровый номер:		<b>78:36:0000000:4659</b>	

Номер точки	Координаты, м		Радиус, м	Средняя квадратическая погрешность определения координат характерных точек контура, м	Глубина, высота, м	
	X	Y			H1	H2
1	2	3	4	5	6	7
6525.2	109769.58	111405.35	данные отсутствуют	данные отсутствуют		
6526.1	109795.8	111377.58	данные отсутствуют	данные отсутствуют		
6526.2	109875.01	111261.86	данные отсутствуют	данные отсутствуют		
6527.1	109793.32	111380.18	данные отсутствуют	данные отсутствуют		
6527.2	109771.2	111403.63	данные отсутствуют	данные отсутствуют		
6528.1	111382.21	110267.42	данные отсутствуют	данные отсутствуют		
6528.2	111110.27	110372.91	данные отсутствуют	данные отсутствуют		
6529.1	110954.33	110333.24	данные отсутствуют	данные отсутствуют		
6529.2	110626.61	110521.45	данные отсутствуют	данные отсутствуют		
6530.1	111225.03	110172.29	данные отсутствуют	данные отсутствуют		
6530.2	110954.33	110333.24	данные отсутствуют	данные отсутствуют		
6531.1	111225.03	110172.29	данные отсутствуют	данные отсутствуют		
6531.2	111225.4	110172.93	данные отсутствуют	данные отсутствуют		
6532.1	111231.91	110168.2	данные отсутствуют	данные отсутствуют		

Государственный регистратор		ФГИС ЕГРН
полное наименование должности	подпись	инициалы, фамилия

М.П.



**Описание местоположения объекта недвижимости**

<b>Сооружение</b>			
вид объекта недвижимости			
Лист № __ Раздела <b>5.1</b>	Всего листов раздела <b>5.1</b> : __	Всего разделов: __	Всего листов выписки: __
<b>26.04.2022 № 99/2022/463765396</b>			
Кадастровый номер:		<b>78:36:0000000:4659</b>	

Номер точки	Координаты, м		Радиус, м	Средняя квадратическая погрешность определения координат характерных точек контура, м	Глубина, высота, м	
	X	Y			H1	H2
1	2	3	4	5	6	7
6532.2	111225.03	110172.29	данные отсутствуют	данные отсутствуют		
6533.1	111220.16	110142.97	данные отсутствуют	данные отсутствуют		
6533.2	111231.91	110168.2	данные отсутствуют	данные отсутствуют		
6534.1	111219.44	110126.58	данные отсутствуют	данные отсутствуют		
6534.2	111220.16	110142.97	данные отсутствуют	данные отсутствуют		
6535.1	111387.89	110265.04	данные отсутствуют	данные отсутствуют		
6535.2	111382.21	110267.42	данные отсутствуют	данные отсутствуют		
6536.1	111418.03	110229.1	данные отсутствуют	данные отсутствуют		
6536.2	111387.89	110265.04	данные отсутствуют	данные отсутствуют		
6537.1	111495.63	110191.95	данные отсутствуют	данные отсутствуют		
6537.2	111418.03	110229.1	данные отсутствуют	данные отсутствуют		
6538.1	111534.53	110203.39	данные отсутствуют	данные отсутствуют		
6538.2	111495.63	110191.95	данные отсутствуют	данные отсутствуют		
6539.1	111541.09	110205.24	данные отсутствуют	данные отсутствуют		

Государственный регистратор		ФГИС ЕГРН
полное наименование должности	подпись	инициалы, фамилия

М.П.



**Описание местоположения объекта недвижимости**

<b>Сооружение</b>			
вид объекта недвижимости			
Лист № __ Раздела <b>5.1</b>	Всего листов раздела <b>5.1</b> : __	Всего разделов: __	Всего листов выписки: __
<b>26.04.2022 № 99/2022/463765396</b>			
Кадастровый номер:		<b>78:36:0000000:4659</b>	

Номер точки	Координаты, м		Радиус, м	Средняя квадратическая погрешность определения координат характерных точек контура, м	Глубина, высота, м	
	X	Y			H1	H2
1	2	3	4	5	6	7
6539.2	111562.64	110203.03	данные отсутствуют	данные отсутствуют		
6540.1	111541.09	110205.24	данные отсутствуют	данные отсутствуют		
6540.2	111534.53	110203.39	данные отсутствуют	данные отсутствуют		
6541.1	111219.39	110122.74	данные отсутствуют	данные отсутствуют		
6541.2	111219.44	110126.58	данные отсутствуют	данные отсутствуют		
6542.1	111480.24	109966.62	данные отсутствуют	данные отсутствуют		
6542.2	111219.39	110122.74	данные отсутствуют	данные отсутствуют		
6543.1	111482.38	109965.32	данные отсутствуют	данные отсутствуют		
6543.2	111480.24	109966.62	данные отсутствуют	данные отсутствуют		
6544.1	111587.91	110195.88	данные отсутствуют	данные отсутствуют		
6544.2	111588.14	110195.33	данные отсутствуют	данные отсутствуют		
6545.1	111569.96	110202.18	данные отсутствуют	данные отсутствуют		
6545.2	111562.64	110203.03	данные отсутствуют	данные отсутствуют		
6546.1	111569.96	110197.29	данные отсутствуют	данные отсутствуют		

Государственный регистратор		ФГИС ЕГРН
полное наименование должности	подпись	инициалы, фамилия

М.П.



**Описание местоположения объекта недвижимости**

<b>Сооружение</b>			
вид объекта недвижимости			
Лист № __ Раздела <b>5.1</b>	Всего листов раздела <b>5.1</b> : __	Всего разделов: __	Всего листов выписки: __
<b>26.04.2022 № 99/2022/463765396</b>			
Кадастровый номер:		<b>78:36:0000000:4659</b>	

Номер точки	Координаты, м		Радиус, м	Средняя квадратическая погрешность определения координат характерных точек контура, м	Глубина, высота, м	
	X	Y			H1	H2
1	2	3	4	5	6	7
6546.2	111569.96	110202.18	данные отсутствуют	данные отсутствуют		
6547.1	114129.83	108326.81	данные отсутствуют	данные отсутствуют		
6547.2	113979.07	108439.71	данные отсутствуют	данные отсутствуют		
6548.1	114131.72	108325.31	данные отсутствуют	данные отсутствуют		
6548.2	114129.83	108326.81	данные отсутствуют	данные отсутствуют		
6549.1	114151.84	108331.55	данные отсутствуют	данные отсутствуют		
6549.2	114131.72	108325.31	данные отсутствуют	данные отсутствуют		
6550.1	114164.03	108335.24	данные отсутствуют	данные отсутствуют		
6550.2	114163.53	108336.61	данные отсутствуют	данные отсутствуют		
6551.1	114164.03	108335.24	данные отсутствуют	данные отсутствуют		
6551.2	114151.84	108331.55	данные отсутствуют	данные отсутствуют		
6552.1	114182.78	108341.35	данные отсутствуют	данные отсутствуют		
6552.2	114164.03	108335.24	данные отсутствуют	данные отсутствуют		
6553.1	114184.09	108341.84	данные отсутствуют	данные отсутствуют		

Государственный регистратор		ФГИС ЕГРН
полное наименование должности	подпись	инициалы, фамилия

М.П.





**Описание местоположения объекта недвижимости**

<b>Сооружение</b>			
вид объекта недвижимости			
Лист № __ Раздела <b>5.1</b>	Всего листов раздела <b>5.1</b> : __	Всего разделов: __	Всего листов выписки: __
<b>26.04.2022 № 99/2022/463765396</b>			
Кадастровый номер:		<b>78:36:0000000:4659</b>	

Номер точки	Координаты, м		Радиус, м	Средняя квадратическая погрешность определения координат характерных точек контура, м	Глубина, высота, м	
	X	Y			H1	H2
1	2	3	4	5	6	7
6553.2	114182.78	108341.35	данные отсутствуют	данные отсутствуют		
6554.1	114188.94	108339.82	данные отсутствуют	данные отсутствуют		
6554.2	114184.09	108341.84	данные отсутствуют	данные отсутствуют		
6555.1	114189.05	108339.39	данные отсутствуют	данные отсутствуют		
6555.2	114188.94	108339.82	данные отсутствуют	данные отсутствуют		
6556.1	114189.52	108337.99	данные отсутствуют	данные отсутствуют		
6556.2	114189.05	108339.39	данные отсутствуют	данные отсутствуют		
6557.1	114190.06	108336.42	данные отсутствуют	данные отсутствуют		
6557.2	114189.52	108337.99	данные отсутствуют	данные отсутствуют		
6558.1	114404.73	107627.39	данные отсутствуют	данные отсутствуют		
6558.2	114405.85	107617.92	данные отсутствуют	данные отсутствуют		
6559.1	114182.47	108282.76	данные отсутствуют	данные отсутствуют		
6559.2	114159.19	108297.35	данные отсутствуют	данные отсутствуют		
6560.1	114182.47	108282.76	данные отсутствуют	данные отсутствуют		

Государственный регистратор		ФГИС ЕГРН
полное наименование должности	подпись	инициалы, фамилия

М.П.



**Описание местоположения объекта недвижимости**

<b>Сооружение</b>			
вид объекта недвижимости			
Лист № __ Раздела <b>5.1</b>	Всего листов раздела <b>5.1</b> : __	Всего разделов: __	Всего листов выписки: __
<b>26.04.2022 № 99/2022/463765396</b>			
Кадастровый номер:		<b>78:36:0000000:4659</b>	

Номер точки	Координаты, м		Радиус, м	Средняя квадратическая погрешность определения координат характерных точек контура, м	Глубина, высота, м	
	X	Y			H1	H2
1	2	3	4	5	6	7
6560.2	114313.42	107904.12	данные отсутствуют	данные отсутствуют		
6561.1	114316.7	107890.81	данные отсутствуют	данные отсутствуют		
6561.2	114313.42	107904.12	данные отсутствуют	данные отсутствуют		
6562.1	114317.73	107884.12	данные отсутствуют	данные отсутствуют		
6562.2	114404.73	107627.39	данные отсутствуют	данные отсутствуют		
6563.1	114317.73	107884.12	данные отсутствуют	данные отсутствуют		
6563.2	114316.7	107890.81	данные отсутствуют	данные отсутствуют		
6564.1	114426.04	107629.58	данные отсутствуют	данные отсутствуют		
6564.2	114427.05	107628.23	данные отсутствуют	данные отсутствуют		
6565.1	114425.74	107630.14	данные отсутствуют	данные отсутствуют		
6565.2	114426.04	107629.58	данные отсутствуют	данные отсутствуют		
6566.1	114330.81	107924.72	данные отсутствуют	данные отсутствуют		
6566.2	114335.51	107922.06	данные отсутствуют	данные отсутствуют		
6567.1	114228.77	108220.6	данные отсутствуют	данные отсутствуют		

Государственный регистратор		ФГИС ЕГРН
полное наименование должности	подпись	инициалы, фамилия

М.П.



**Описание местоположения объекта недвижимости**

<b>Сооружение</b>			
вид объекта недвижимости			
Лист № __ Раздела <b>5.1</b>	Всего листов раздела <b>5.1</b> : __	Всего разделов: __	Всего листов выписки: __
<b>26.04.2022 № 99/2022/463765396</b>			
Кадастровый номер:		<b>78:36:0000000:4659</b>	

Номер точки	Координаты, м		Радиус, м	Средняя квадратическая погрешность определения координат характерных точек контура, м	Глубина, высота, м	
	X	Y			H1	H2
1	2	3	4	5	6	7
6567.2	114229.56	108220.86	данные отсутствуют	данные отсутствуют		
6568.1	114228.77	108220.6	данные отсутствуют	данные отсутствуют		
6568.2	114190.06	108336.42	данные отсутствуют	данные отсутствуют		
6569.1	114228.77	108220.6	данные отсутствуют	данные отсутствуют		
6569.2	114330.81	107924.72	данные отсутствуют	данные отсутствуют		
6570.1	104952.31	115772	данные отсутствуют	данные отсутствуют		
6570.2	104992.96	116129.43	данные отсутствуют	данные отсутствуют		
6571.1	104951.79	115822.99	данные отсутствуют	данные отсутствуют		
6571.2	104986.15	116129.11	данные отсутствуют	данные отсутствуют		
6572.1	104930.78	115600.54	данные отсутствуют	данные отсутствуют		
6572.2	104951.79	115822.99	данные отсутствуют	данные отсутствуют		
6573.1	104919.5	115505.03	данные отсутствуют	данные отсутствуют		
6573.2	104930.78	115600.54	данные отсутствуют	данные отсутствуют		
6574.1	104918.02	115480.51	данные отсутствуют	данные отсутствуют		

Государственный регистратор		ФГИС ЕГРН
полное наименование должности	подпись	инициалы, фамилия

М.П.



**Описание местоположения объекта недвижимости**

<b>Сооружение</b>			
вид объекта недвижимости			
Лист № __ Раздела <b>5.1</b>	Всего листов раздела <b>5.1</b> : __	Всего разделов: __	Всего листов выписки: __
<b>26.04.2022 № 99/2022/463765396</b>			
Кадастровый номер:		<b>78:36:0000000:4659</b>	

Номер точки	Координаты, м		Радиус, м	Средняя квадратическая погрешность определения координат характерных точек контура, м	Глубина, высота, м	
	X	Y			H1	H2
1	2	3	4	5	6	7
6574.2	104919.5	115505.03	данные отсутствуют	данные отсутствуют		
6575.1	104909.46	115390.99	данные отсутствуют	данные отсутствуют		
6575.2	104918.02	115480.51	данные отсутствуют	данные отсутствуют		
6576.1	104916.37	115384.07	данные отсутствуют	данные отсутствуют		
6576.2	104952.31	115772	данные отсутствуют	данные отсутствуют		
6577.1	104906.02	115338.66	данные отсутствуют	данные отсутствуют		
6577.2	104909.46	115390.99	данные отсутствуют	данные отсутствуют		
6578.1	104908.46	115327.02	данные отсутствуют	данные отсутствуют		
6578.2	104916.37	115384.07	данные отсутствуют	данные отсутствуют		
6579.1	104904.97	115314	данные отсутствуют	данные отсутствуют		
6579.2	104908.46	115327.02	данные отсутствуют	данные отсутствуют		
6580.1	106737.84	113843.21	данные отсутствуют	данные отсутствуют		
6580.2	106721.84	113790.46	данные отсутствуют	данные отсутствуют		
6581.1	106737.84	113843.21	данные отсутствуют	данные отсутствуют		

Государственный регистратор		ФГИС ЕГРН
полное наименование должности	подпись	инициалы, фамилия

М.П.



**Описание местоположения объекта недвижимости**

<b>Сооружение</b>			
вид объекта недвижимости			
Лист № __ Раздела <b>5.1</b>	Всего листов раздела <b>5.1</b> : __	Всего разделов: __	Всего листов выписки: __
<b>26.04.2022 № 99/2022/463765396</b>			
Кадастровый номер:		<b>78:36:0000000:4659</b>	

Номер точки	Координаты, м		Радиус, м	Средняя квадратическая погрешность определения координат характерных точек контура, м	Глубина, высота, м	
	X	Y			H1	H2
1	2	3	4	5	6	7
6581.2	106808.92	114084.02	данные отсутствуют	данные отсутствуют		
6582.1	104880.88	115267.09	данные отсутствуют	данные отсутствуют		
6582.2	104906.02	115338.66	данные отсутствуют	данные отсутствуют		
6583.1	106037.83	114293.45	данные отсутствуют	данные отсутствуют		
6583.2	105977.04	114274.17	данные отсутствуют	данные отсутствуют		
6584.1	106095.06	114317.26	данные отсутствуют	данные отсутствуют		
6584.2	106037.83	114293.45	данные отсутствуют	данные отсутствуют		
6585.1	106102.01	114320.63	данные отсутствуют	данные отсутствуют		
6585.2	106095.06	114317.26	данные отсутствуют	данные отсутствуют		
6586.1	106245.02	116783.8	данные отсутствуют	данные отсутствуют		
6586.2	106243.55	116783.16	данные отсутствуют	данные отсутствуют		
6587.1	106504.52	116896.63	данные отсутствуют	данные отсутствуют		
6587.2	106465.35	116881.27	данные отсутствуют	данные отсутствуют		
6588.1	107359	117107.41	данные отсутствуют	данные отсутствуют		

Государственный регистратор		ФГИС ЕГРН
полное наименование должности	подпись	инициалы, фамилия

М.П.



**Описание местоположения объекта недвижимости**

<b>Сооружение</b>			
вид объекта недвижимости			
Лист № __ Раздела <b>5.1</b>	Всего листов раздела <b>5.1</b> : __	Всего разделов: __	Всего листов выписки: __
<b>26.04.2022 № 99/2022/463765396</b>			
Кадастровый номер:		<b>78:36:0000000:4659</b>	

Номер точки	Координаты, м		Радиус, м	Средняя квадратическая погрешность определения координат характерных точек контура, м	Глубина, высота, м	
	X	Y			H1	H2
1	2	3	4	5	6	7
6588.2	107308.66	117231.51	данные отсутствуют	данные отсутствуют		
6589.1	107359	117107.41	данные отсутствуют	данные отсутствуют		
6589.2	107487.19	116787.58	данные отсутствуют	данные отсутствуют		
6590.1	107285.22	117249.08	данные отсутствуют	данные отсутствуют		
6590.2	107291.09	117251.77	данные отсутствуют	данные отсутствуют		
6591.1	107285.22	117249.08	данные отсутствуют	данные отсутствуют		
6591.2	107283.48	117254.09	данные отсутствуют	данные отсутствуют		
6592.1	107352.85	117080.19	данные отсутствуют	данные отсутствуют		
6592.2	107285.22	117249.08	данные отсутствуют	данные отсутствуют		
6593.1	107368.99	117050.51	данные отсутствуют	данные отсутствуют		
6593.2	107352.85	117080.19	данные отсутствуют	данные отсутствуют		
6594.1	107368.99	117050.51	данные отсутствуют	данные отсутствуют		
6594.2	107369.44	117050.72	данные отсутствуют	данные отсутствуют		
6595.1	105002.32	116396.91	данные отсутствуют	данные отсутствуют		

Государственный регистратор		ФГИС ЕГРН
полное наименование должности	подпись	инициалы, фамилия

М.П.



**Описание местоположения объекта недвижимости**

<b>Сооружение</b>			
вид объекта недвижимости			
Лист № __ Раздела <b>5.1</b>	Всего листов раздела <b>5.1</b> : __	Всего разделов: __	Всего листов выписки: __
<b>26.04.2022 № 99/2022/463765396</b>			
Кадастровый номер:		<b>78:36:0000000:4659</b>	

Номер точки	Координаты, м		Радиус, м	Средняя квадратическая погрешность определения координат характерных точек контура, м	Глубина, высота, м	
	X	Y			H1	H2
1	2	3	4	5	6	7
6595.2	105038.67	116398.58	данные отсутствуют	данные отсутствуют		
6596.1	105002.32	116396.91	данные отсутствуют	данные отсутствуют		
6596.2	105003.18	116379.48	данные отсутствуют	данные отсутствуют		
6597.1	105003.42	116374.55	данные отсутствуют	данные отсутствуют		
6597.2	105003.18	116379.48	данные отсутствуют	данные отсутствуют		
6598.1	104999.5	116374.36	данные отсутствуют	данные отсутствуют		
6598.2	105003.42	116374.55	данные отсутствуют	данные отсутствуют		
6599.1	105001.76	116340.71	данные отсутствуют	данные отсутствуют		
6599.2	104999.5	116374.36	данные отсутствуют	данные отсутствуют		
6600.1	104996.35	116342.04	данные отсутствуют	данные отсутствуют		
6600.2	104992.01	116393.65	данные отсутствуют	данные отсутствуют		
6601.1	105001.03	116259.71	данные отсутствуют	данные отсутствуют		
6601.2	104992.96	116129.43	данные отсутствуют	данные отсутствуют		
6602.1	104995.3	116261.51	данные отсутствуют	данные отсутствуют		

Государственный регистратор		ФГИС ЕГРН
полное наименование должности	подпись	инициалы, фамилия

М.П.



**Описание местоположения объекта недвижимости**

<b>Сооружение</b>			
вид объекта недвижимости			
Лист № __ Раздела <b>5.1</b>	Всего листов раздела <b>5.1</b> : __	Всего разделов: __	Всего листов выписки: __
<b>26.04.2022 № 99/2022/463765396</b>			
Кадастровый номер:		<b>78:36:0000000:4659</b>	

Номер точки	Координаты, м		Радиус, м	Средняя квадратическая погрешность определения координат характерных точек контура, м	Глубина, высота, м	
	X	Y			H1	H2
1	2	3	4	5	6	7
6602.2	104986.15	116129.11	данные отсутствуют	данные отсутствуют		
6603.1	104995.34	116262.43	данные отсутствуют	данные отсутствуют		
6603.2	104995.3	116261.51	данные отсутствуют	данные отсутствуют		
6604.1	104995.09	116273.85	данные отсутствуют	данные отсутствуют		
6604.2	104996.35	116342.04	данные отсутствуют	данные отсутствуют		
6605.1	104995.29	116270.73	данные отсутствуют	данные отсутствуют		
6605.2	104995.42	116268.32	данные отсутствуют	данные отсутствуют		
6606.1	104995.29	116270.73	данные отсутствуют	данные отсутствуют		
6606.2	104995.09	116273.85	данные отсутствуют	данные отсутствуют		
6607.1	104995.4	116266.35	данные отсутствуют	данные отсутствуют		
6607.2	104995.42	116268.32	данные отсутствуют	данные отсутствуют		
6608.1	104995.4	116266.35	данные отсутствуют	данные отсутствуют		
6608.2	104995.34	116262.43	данные отсутствуют	данные отсутствуют		
6609.1	104997.81	116268.31	данные отсутствуют	данные отсутствуют		

Государственный регистратор		ФГИС ЕГРН
полное наименование должности	подпись	инициалы, фамилия

М.П.





**Описание местоположения объекта недвижимости**

<b>Сооружение</b>			
вид объекта недвижимости			
Лист № __ Раздела <b>5.1</b>	Всего листов раздела <b>5.1</b> : __	Всего разделов: __	Всего листов выписки: __
<b>26.04.2022 № 99/2022/463765396</b>			
Кадастровый номер:		<b>78:36:0000000:4659</b>	

Номер точки	Координаты, м		Радиус, м	Средняя квадратическая погрешность определения координат характерных точек контура, м	Глубина, высота, м	
	X	Y			H1	H2
1	2	3	4	5	6	7
6609.2	104995.42	116268.32	данные отсутствуют	данные отсутствуют		
6610.1	105000.56	116268.22	данные отсутствуют	данные отсутствуют		
6610.2	105001.76	116340.71	данные отсутствуют	данные отсутствуют		
6611.1	105000.56	116268.22	данные отсутствуют	данные отсутствуют		
6611.2	104997.81	116268.31	данные отсутствуют	данные отсутствуют		
6612.1	105000.64	116265.98	данные отсутствуют	данные отсутствуют		
6612.2	105000.56	116268.22	данные отсутствуют	данные отсутствуют		
6613.1	105001.07	116260.5	данные отсутствуют	данные отсутствуют		
6613.2	105001.03	116259.71	данные отсутствуют	данные отсутствуют		
6614.1	105001.08	116263.19	данные отсутствуют	данные отсутствуют		
6614.2	105000.64	116265.98	данные отсутствуют	данные отсутствуют		
6615.1	105001.08	116263.19	данные отсутствуют	данные отсутствуют		
6615.2	105001.07	116260.5	данные отсутствуют	данные отсутствуют		
6616.1	107059.92	117166.85	данные отсутствуют	данные отсутствуют		

Государственный регистратор		ФГИС ЕГРН
полное наименование должности	подпись	инициалы, фамилия

М.П.



**Описание местоположения объекта недвижимости**

<b>Сооружение</b>			
вид объекта недвижимости			
Лист № __ Раздела <b>5.1</b>	Всего листов раздела <b>5.1</b> : __	Всего разделов: __	Всего листов выписки: __
<b>26.04.2022 № 99/2022/463765396</b>			
Кадастровый номер:		<b>78:36:0000000:4659</b>	

Номер точки	Координаты, м		Радиус, м	Средняя квадратическая погрешность определения координат характерных точек контура, м	Глубина, высота, м	
	X	Y			H1	H2
1	2	3	4	5	6	7
6616.2	107020.9	117135.74	данные отсутствуют	данные отсутствуют		
6617.1	107251.27	117250.88	данные отсутствуют	данные отсутствуют		
6617.2	107265.67	117257.01	данные отсутствуют	данные отсутствуют		
6618.1	107247.11	117248.84	данные отсутствуют	данные отсутствуют		
6618.2	107251.27	117250.88	данные отсутствуют	данные отсутствуют		
6619.1	107184.99	117221.84	данные отсутствуют	данные отсутствуют		
6619.2	107247.11	117248.84	данные отсутствуют	данные отсутствуют		
6620.1	107151.89	117207.19	данные отсутствуют	данные отсутствуют		
6620.2	107059.92	117166.85	данные отсутствуют	данные отсутствуют		
6621.1	107180.36	117220.12	данные отсутствуют	данные отсутствуют		
6621.2	107184.99	117221.84	данные отсутствуют	данные отсутствуют		
6622.1	107534.43	116634.17	данные отсутствуют	данные отсутствуют		
6622.2	107531.82	116640.54	данные отсутствуют	данные отсутствуют		
6623.1	107556.69	116546.57	данные отсутствуют	данные отсутствуют		

Государственный регистратор		ФГИС ЕГРН
полное наименование должности	подпись	инициалы, фамилия

М.П.



**Описание местоположения объекта недвижимости**

<b>Сооружение</b>			
вид объекта недвижимости			
Лист № __ Раздела <b>5.1</b>	Всего листов раздела <b>5.1</b> : __	Всего разделов: __	Всего листов выписки: __
<b>26.04.2022 № 99/2022/463765396</b>			
Кадастровый номер:		<b>78:36:0000000:4659</b>	

Номер точки	Координаты, м		Радиус, м	Средняя квадратическая погрешность определения координат характерных точек контура, м	Глубина, высота, м	
	X	Y			H1	H2
1	2	3	4	5	6	7
6623.2	107631.61	116363.29	данные отсутствуют	данные отсутствуют		
6624.1	107556.69	116546.57	данные отсутствуют	данные отсутствуют		
6624.2	107476.71	116748.05	данные отсутствуют	данные отсутствуют		
6625.1	107523.05	116663.31	данные отсутствуют	данные отсутствуют		
6625.2	107531.82	116640.54	данные отсутствуют	данные отсутствуют		
6626.1	107523.05	116663.31	данные отсутствуют	данные отсутствуют		
6626.2	107520.48	116662.41	данные отсутствуют	данные отсутствуют		
6627.1	107521.93	116666.5	данные отсутствуют	данные отсутствуют		
6627.2	107523.05	116663.31	данные отсутствуют	данные отсутствуют		
6628.1	107520.71	116669.25	данные отсутствуют	данные отсутствуют		
6628.2	107518.54	116667.88	данные отсутствуют	данные отсутствуют		
6629.1	107520.71	116669.25	данные отсутствуют	данные отсутствуют		
6629.2	107521.93	116666.5	данные отсутствуют	данные отсутствуют		
6630.1	107369.79	117049.42	данные отсутствуют	данные отсутствуют		

Государственный регистратор		ФГИС ЕГРН
полное наименование должности	подпись	инициалы, фамилия

М.П.



**Описание местоположения объекта недвижимости**

<b>Сооружение</b>			
вид объекта недвижимости			
Лист № __ Раздела <b>5.1</b>	Всего листов раздела <b>5.1</b> : __	Всего разделов: __	Всего листов выписки: __
<b>26.04.2022 № 99/2022/463765396</b>			
Кадастровый номер:		<b>78:36:0000000:4659</b>	

Номер точки	Координаты, м		Радиус, м	Средняя квадратическая погрешность определения координат характерных точек контура, м	Глубина, высота, м	
	X	Y			H1	H2
1	2	3	4	5	6	7
6630.2	107368.99	117050.51	данные отсутствуют	данные отсутствуют		
6631.1	107369.79	117049.42	данные отсутствуют	данные отсутствуют		
6631.2	107520.71	116669.25	данные отсутствуют	данные отсутствуют		
6632.1	107753.21	116087.92	данные отсутствуют	данные отсутствуют		
6632.2	107754.38	116088.59	данные отсутствуют	данные отсутствуют		
6633.1	107788.83	116053.07	данные отсутствуют	данные отсутствуют		
6633.2	107788.65	116053.93	данные отсутствуют	данные отсутствуют		
6634.1	107810.06	116062.6	данные отсутствуют	данные отсутствуют		
6634.2	107788.65	116053.93	данные отсутствуют	данные отсутствуют		
6635.1	107789.23	116052.28	данные отсутствуют	данные отсутствуют		
6635.2	107788.83	116053.07	данные отсутствуют	данные отсутствуют		
6636.1	107771.16	116046.66	данные отсутствуют	данные отсутствуют		
6636.2	107788.65	116053.93	данные отсутствуют	данные отсутствуют		
6637.1	107817.66	116065.95	данные отсутствуют	данные отсутствуют		

Государственный регистратор		ФГИС ЕГРН
полное наименование должности	подпись	инициалы, фамилия

М.П.



**Описание местоположения объекта недвижимости**

<b>Сооружение</b>			
вид объекта недвижимости			
Лист № __ Раздела <b>5.1</b>	Всего листов раздела <b>5.1</b> : __	Всего разделов: __	Всего листов выписки: __
<b>26.04.2022 № 99/2022/463765396</b>			
Кадастровый номер:		<b>78:36:0000000:4659</b>	

Номер точки	Координаты, м		Радиус, м	Средняя квадратическая погрешность определения координат характерных точек контура, м	Глубина, высота, м	
	X	Y			H1	H2
1	2	3	4	5	6	7
6637.2	107810.06	116062.6	данные отсутствуют	данные отсутствуют		
6638.1	107819.43	116066.66	данные отсутствуют	данные отсутствуют		
6638.2	107817.66	116065.95	данные отсутствуют	данные отсутствуют		
6639.1	107902.2	116101.44	данные отсутствуют	данные отсутствуют		
6639.2	107819.43	116066.66	данные отсутствуют	данные отсутствуют		
6640.1	107952.12	116122.15	данные отсутствуют	данные отсутствуют		
6640.2	107902.2	116101.44	данные отсутствуют	данные отсутствуют		
6641.1	107974.83	116131.51	данные отсутствуют	данные отсутствуют		
6641.2	107952.12	116122.15	данные отсутствуют	данные отсутствуют		
6642.1	107942.23	116212.94	данные отсутствуют	данные отсутствуют		
6642.2	107974.83	116131.51	данные отсутствуют	данные отсутствуют		
6643.1	107933.42	116234.24	данные отсутствуют	данные отсутствуют		
6643.2	107942.23	116212.94	данные отсутствуют	данные отсутствуют		
6644.1	108224.94	116401.38	данные отсутствуют	данные отсутствуют		

Государственный регистратор		ФГИС ЕГРН
полное наименование должности	подпись	инициалы, фамилия

М.П.



**Описание местоположения объекта недвижимости**

<b>Сооружение</b>			
вид объекта недвижимости			
Лист № __ Раздела <b>5.1</b>	Всего листов раздела <b>5.1</b> : __	Всего разделов: __	Всего листов выписки: __
<b>26.04.2022 № 99/2022/463765396</b>			
Кадастровый номер:		<b>78:36:0000000:4659</b>	

Номер точки	Координаты, м		Радиус, м	Средняя квадратическая погрешность определения координат характерных точек контура, м	Глубина, высота, м	
	X	Y			H1	H2
1	2	3	4	5	6	7
6644.2	108242.88	116408.57	данные отсутствуют	данные отсутствуют		
6645.1	107916.18	116276.55	данные отсутствуют	данные отсутствуют		
6645.2	107933.42	116234.24	данные отсутствуют	данные отсутствуют		
6646.1	107931.71	116282.88	данные отсутствуют	данные отсутствуют		
6646.2	107916.18	116276.55	данные отсутствуют	данные отсутствуют		
6647.1	107994.6	116308.13	данные отсутствуют	данные отсутствуют		
6647.2	108224.94	116401.38	данные отсутствуют	данные отсутствуют		
6648.1	107994.6	116308.13	данные отсутствуют	данные отсутствуют		
6648.2	107931.71	116282.88	данные отсутствуют	данные отсутствуют		
6649.1	104990.51	116393.56	данные отсутствуют	данные отсутствуют		
6649.2	104992.01	116393.65	данные отсутствуют	данные отсутствуют		
6650.1	110129.25	110708.74	данные отсутствуют	данные отсутствуют		
6650.2	110129.54	110709.14	данные отсутствуют	данные отсутствуют		
6651.1	110131.22	110707.38	данные отсутствуют	данные отсутствуют		

Государственный регистратор		ФГИС ЕГРН
полное наименование должности	подпись	инициалы, фамилия

М.П.



**Описание местоположения объекта недвижимости**

<b>Сооружение</b>			
вид объекта недвижимости			
Лист № __ Раздела <b>5.1</b>	Всего листов раздела <b>5.1</b> : __	Всего разделов: __	Всего листов выписки: __
<b>26.04.2022 № 99/2022/463765396</b>			
Кадастровый номер:		<b>78:36:0000000:4659</b>	

Номер точки	Координаты, м		Радиус, м	Средняя квадратическая погрешность определения координат характерных точек контура, м	Глубина, высота, м	
	X	Y			H1	H2
1	2	3	4	5	6	7
6651.2	110129.25	110708.74	данные отсутствуют	данные отсутствуют		
6652.1	110133.18	110706	данные отсутствуют	данные отсутствуют		
6652.2	110131.22	110707.38	данные отсутствуют	данные отсутствуют		
6653.1	110134.59	110705.04	данные отсутствуют	данные отсутствуют		
6653.2	110133.18	110706	данные отсутствуют	данные отсутствуют		
6654.1	110136.97	110703.39	данные отсутствуют	данные отсутствуют		
6654.2	110137.28	110703.88	данные отсутствуют	данные отсутствуют		
6655.1	110136.97	110703.39	данные отсутствуют	данные отсутствуют		
6655.2	110134.59	110705.04	данные отсутствуют	данные отсутствуют		
6656.1	110109.37	110712.8	данные отсутствуют	данные отсутствуют		
6656.2	110106.57	110714.54	данные отсутствуют	данные отсутствуют		
6657.1	110112.16	110711.03	данные отсутствуют	данные отсутствуют		
6657.2	110109.37	110712.8	данные отсутствуют	данные отсутствуют		
6658.1	110176.59	110663.41	данные отсутствуют	данные отсутствуют		

Государственный регистратор		ФГИС ЕГРН
полное наименование должности	подпись	инициалы, фамилия

М.П.



**Описание местоположения объекта недвижимости**

<b>Сооружение</b>			
вид объекта недвижимости			
Лист № __ Раздела <b>5.1</b>	Всего листов раздела <b>5.1</b> : __	Всего разделов: __	Всего листов выписки: __
<b>26.04.2022 № 99/2022/463765396</b>			
Кадастровый номер:		<b>78:36:0000000:4659</b>	

Номер точки	Координаты, м		Радиус, м	Средняя квадратическая погрешность определения координат характерных точек контура, м	Глубина, высота, м	
	X	Y			H1	H2
1	2	3	4	5	6	7
6658.2	110112.16	110711.03	данные отсутствуют	данные отсутствуют		
6659.1	104992.91	116396.06	данные отсутствуют	данные отсутствуют		
6659.2	105002.32	116396.91	данные отсутствуют	данные отсутствуют		
6660.1	110048.93	110882.34	данные отсутствуют	данные отсутствуют		
6660.2	110028.28	110910.65	данные отсутствуют	данные отсутствуют		
6661.1	110055.78	110872.78	данные отсутствуют	данные отсутствуют		
6661.2	110048.93	110882.34	данные отсутствуют	данные отсутствуют		
6662.1	110022.64	110820.78	данные отсутствуют	данные отсутствуют		
6662.2	110055.78	110872.78	данные отсутствуют	данные отсутствуют		
6663.1	110109.14	110760.03	данные отсутствуют	данные отсутствуют		
6663.2	110022.64	110820.78	данные отсутствуют	данные отсутствуют		
6664.1	110111.45	110758.49	данные отсутствуют	данные отсутствуют		
6664.2	110111.9	110759.01	данные отсутствуют	данные отсутствуют		
6665.1	110111.45	110758.49	данные отсутствуют	данные отсутствуют		

Государственный регистратор		ФГИС ЕГРН
полное наименование должности	подпись	инициалы, фамилия

М.П.





**Описание местоположения объекта недвижимости**

<b>Сооружение</b>			
вид объекта недвижимости			
Лист № __ Раздела <b>5.1</b>	Всего листов раздела <b>5.1</b> : __	Всего разделов: __	Всего листов выписки: __
<b>26.04.2022 № 99/2022/463765396</b>			
Кадастровый номер:		<b>78:36:0000000:4659</b>	

Номер точки	Координаты, м		Радиус, м	Средняя квадратическая погрешность определения координат характерных точек контура, м	Глубина, высота, м	
	X	Y			H1	H2
1	2	3	4	5	6	7
6665.2	110109.14	110760.03	данные отсутствуют	данные отсутствуют		
6666.1	110113.66	110756.6	данные отсутствуют	данные отсутствуют		
6666.2	110111.45	110758.49	данные отсутствуют	данные отсутствуют		
6667.1	110119.85	110748.87	данные отсутствуют	данные отсутствуют		
6667.2	110113.66	110756.6	данные отсутствуют	данные отсутствуют		
6668.1	110123.03	110744.26	данные отсутствуют	данные отсутствуют		
6668.2	110119.85	110748.87	данные отсутствуют	данные отсутствуют		
6669.1	110129.67	110734.64	данные отсутствуют	данные отсутствуют		
6669.2	110112.16	110711.03	данные отсутствуют	данные отсутствуют		
6670.1	110129.67	110734.64	данные отсутствуют	данные отсутствуют		
6670.2	110123.03	110744.26	данные отсутствуют	данные отсутствуют		
6671.1	110142.73	110699.41	данные отсутствуют	данные отсутствуют		
6671.2	110136.97	110703.39	данные отсутствуют	данные отсутствуют		
6672.1	106504.52	116896.63	данные отсутствуют	данные отсутствуют		

Государственный регистратор		ФГИС ЕГРН
полное наименование должности	подпись	инициалы, фамилия

М.П.



**Описание местоположения объекта недвижимости**

<b>Сооружение</b>			
вид объекта недвижимости			
Лист № __ Раздела <b>5.1</b>	Всего листов раздела <b>5.1</b> : __	Всего разделов: __	Всего листов выписки: __
<b>26.04.2022 № 99/2022/463765396</b>			
Кадастровый номер:		<b>78:36:0000000:4659</b>	

Номер точки	Координаты, м		Радиус, м	Средняя квадратическая погрешность определения координат характерных точек контура, м	Глубина, высота, м	
	X	Y			H1	H2
1	2	3	4	5	6	7
6672.2	106508.17	116898.21	данные отсутствуют	данные отсутствуют		
6673.1	106246.25	116784.26	данные отсутствуют	данные отсутствуют		
6673.2	106245.02	116783.8	данные отсутствуют	данные отсутствуют		
6674.1	106462.82	116880.29	данные отсутствуют	данные отсутствуют		
6674.2	106437.33	116868.48	данные отсутствуют	данные отсутствуют		
6675.1	106462.82	116880.29	данные отсутствуют	данные отсутствуют		
6675.2	106465.35	116881.27	данные отсутствуют	данные отсутствуют		
6676.1	104846.69	114711.36	данные отсутствуют	данные отсутствуют		
6676.2	104853.61	114801.22	данные отсутствуют	данные отсутствуют		
6677.1	104813.01	114408.14	данные отсутствуют	данные отсутствуют		
6677.2	104809.23	114373.59	данные отсутствуют	данные отсутствуют		
6678.1	104813.01	114408.14	данные отсутствуют	данные отсутствуют		
6678.2	104846.69	114711.36	данные отсутствуют	данные отсутствуют		
6679.1	104849.02	114831.03	данные отсутствуют	данные отсутствуют		

Государственный регистратор		ФГИС ЕГРН
полное наименование должности	подпись	инициалы, фамилия

М.П.



**Описание местоположения объекта недвижимости**

<b>Сооружение</b>			
вид объекта недвижимости			
Лист № __ Раздела <b>5.1</b>	Всего листов раздела <b>5.1</b> : __	Всего разделов: __	Всего листов выписки: __
<b>26.04.2022 № 99/2022/463765396</b>			
Кадастровый номер:		<b>78:36:0000000:4659</b>	

Номер точки	Координаты, м		Радиус, м	Средняя квадратическая погрешность определения координат характерных точек контура, м	Глубина, высота, м	
	X	Y			H1	H2
1	2	3	4	5	6	7
6679.2	104865.23	114963.22	данные отсутствуют	данные отсутствуют		
6680.1	104832.53	114644.96	данные отсутствуют	данные отсутствуют		
6680.2	104801.13	114357.48	данные отсутствуют	данные отсутствуют		
6681.1	104832.53	114644.96	данные отсутствуют	данные отсутствуют		
6681.2	104849.02	114831.03	данные отсутствуют	данные отсутствуют		
6682.1	106389.22	116847.08	данные отсутствуют	данные отсутствуют		
6682.2	106437.33	116868.48	данные отсутствуют	данные отсутствуют		
6683.1	106389.22	116847.08	данные отсутствуют	данные отсутствуют		
6683.2	106246.25	116784.26	данные отсутствуют	данные отсутствуют		
6684.1	105490.03	116452.32	данные отсутствуют	данные отсутствуют		
6684.2	105488.1	116451.36	данные отсутствуют	данные отсутствуют		
6685.1	105980.34	116667.8	данные отсутствуют	данные отсутствуют		
6685.2	105490.03	116452.32	данные отсутствуют	данные отсутствуют		
6686.1	105982.05	116668.63	данные отсутствуют	данные отсутствуют		

Государственный регистратор		ФГИС ЕГРН
полное наименование должности	подпись	инициалы, фамилия

М.П.



**Описание местоположения объекта недвижимости**

<b>Сооружение</b>			
вид объекта недвижимости			
Лист № __ Раздела <b>5.1</b>	Всего листов раздела <b>5.1</b> : __	Всего разделов: __	Всего листов выписки: __
<b>26.04.2022 № 99/2022/463765396</b>			
Кадастровый номер:		<b>78:36:0000000:4659</b>	

Номер точки	Координаты, м		Радиус, м	Средняя квадратическая погрешность определения координат характерных точек контура, м	Глубина, высота, м	
	X	Y			H1	H2
1	2	3	4	5	6	7
6686.2	106243.55	116783.16	данные отсутствуют	данные отсутствуют		
6687.1	105982.05	116668.63	данные отсутствуют	данные отсутствуют		
6687.2	105980.34	116667.8	данные отсутствуют	данные отсутствуют		
6688.1	106171.45	114635.49	данные отсутствуют	данные отсутствуют		
6688.2	106245.72	114447.82	данные отсутствуют	данные отсутствуют		
6689.1	106091.45	114833	данные отсутствуют	данные отсутствуют		
6689.2	106001.04	115060.11	данные отсутствуют	данные отсутствуют		
6690.1	106091.45	114833	данные отсутствуют	данные отсутствуют		
6690.2	106171.45	114635.49	данные отсутствуют	данные отсутствуют		
6691.1	106256.33	114423.28	данные отсутствуют	данные отсутствуют		
6691.2	106245.72	114447.82	данные отсутствуют	данные отсутствуют		
6692.1	106266.08	114399.38	данные отсутствуют	данные отсутствуют		
6692.2	106256.33	114423.28	данные отсутствуют	данные отсутствуют		
6693.1	106267.95	114390.05	данные отсутствуют	данные отсутствуют		

Государственный регистратор		ФГИС ЕГРН
полное наименование должности	подпись	инициалы, фамилия

М.П.



**Описание местоположения объекта недвижимости**

<b>Сооружение</b>			
вид объекта недвижимости			
Лист № __ Раздела <b>5.1</b>	Всего листов раздела <b>5.1</b> : __	Всего разделов: __	Всего листов выписки: __
<b>26.04.2022 № 99/2022/463765396</b>			
Кадастровый номер:		<b>78:36:0000000:4659</b>	

Номер точки	Координаты, м		Радиус, м	Средняя квадратическая погрешность определения координат характерных точек контура, м	Глубина, высота, м	
	X	Y			H1	H2
1	2	3	4	5	6	7
6693.2	106266.08	114399.38	данные отсутствуют	данные отсутствуют		
6694.1	106268.67	114386.75	данные отсутствуют	данные отсутствуют		
6694.2	106267.95	114390.05	данные отсутствуют	данные отсутствуют		
6695.1	106356.08	114411.3	данные отсутствуют	данные отсутствуют		
6695.2	106499.26	114464.14	данные отсутствуют	данные отсутствуют		
6696.1	106335.9	114403.86	данные отсутствуют	данные отсутствуют		
6696.2	106356.08	114411.3	данные отсутствуют	данные отсутствуют		
6697.1	106335.9	114403.86	данные отсутствуют	данные отсутствуют		
6697.2	106333.48	114403.02	данные отсутствуют	данные отсутствуют		
6698.1	106270.34	114382.54	данные отсутствуют	данные отсутствуют		
6698.2	106268.67	114386.75	данные отсутствуют	данные отсутствуют		
6699.1	106270.34	114382.54	данные отсутствуют	данные отсутствуют		
6699.2	106271.27	114380.06	данные отсутствуют	данные отсутствуют		
6700.1	106273.87	114380.84	данные отсутствуют	данные отсутствуют		

Государственный регистратор		ФГИС ЕГРН
полное наименование должности	подпись	инициалы, фамилия

М.П.



**Описание местоположения объекта недвижимости**

<b>Сооружение</b>			
вид объекта недвижимости			
Лист № __ Раздела <b>5.1</b>	Всего листов раздела <b>5.1</b> : __	Всего разделов: __	Всего листов выписки: __
<b>26.04.2022 № 99/2022/463765396</b>			
Кадастровый номер:		<b>78:36:0000000:4659</b>	

Номер точки	Координаты, м		Радиус, м	Средняя квадратическая погрешность определения координат характерных точек контура, м	Глубина, высота, м	
	X	Y			H1	H2
1	2	3	4	5	6	7
6700.2	106271.27	114380.06	данные отсутствуют	данные отсутствуют		
6701.1	106273.87	114380.84	данные отсутствуют	данные отсутствуют		
6701.2	106333.48	114403.02	данные отсутствуют	данные отсутствуют		
6702.1	106252.13	114373.77	данные отсутствуют	данные отсутствуют		
6702.2	106102.01	114320.63	данные отсутствуют	данные отсутствуют		
6703.1	106252.13	114373.77	данные отсутствуют	данные отсутствуют		
6703.2	106271.27	114380.06	данные отсутствуют	данные отсутствуют		
6704.1	107182.64	114713.86	данные отсутствуют	данные отсутствуют		
6704.2	106655.93	114520.72	данные отсутствуют	данные отсутствуют		
6705.1	107182.64	114713.86	данные отсутствуют	данные отсутствуют		
6705.2	107281.28	114750	данные отсутствуют	данные отсутствуют		
6706.1	108017.32	115021.08	данные отсутствуют	данные отсутствуют		
6706.2	108070.98	115041.32	данные отсутствуют	данные отсутствуют		
6707.1	107894.53	114968.21	данные отсутствуют	данные отсутствуют		

Государственный регистратор		ФГИС ЕГРН
полное наименование должности	подпись	инициалы, фамилия

М.П.



**Описание местоположения объекта недвижимости**

<b>Сооружение</b>			
вид объекта недвижимости			
Лист № __ Раздела <b>5.1</b>	Всего листов раздела <b>5.1</b> : __	Всего разделов: __	Всего листов выписки: __
<b>26.04.2022 № 99/2022/463765396</b>			
Кадастровый номер:		<b>78:36:0000000:4659</b>	

Номер точки	Координаты, м		Радиус, м	Средняя квадратическая погрешность определения координат характерных точек контура, м	Глубина, высота, м	
	X	Y			H1	H2
1	2	3	4	5	6	7
6707.2	108017.32	115021.08	данные отсутствуют	данные отсутствуют		
6708.1	107863.38	114956.16	данные отсутствуют	данные отсутствуют		
6708.2	107894.53	114968.21	данные отсутствуют	данные отсутствуют		
6709.1	107828.42	114944.04	данные отсутствуют	данные отсутствуют		
6709.2	107863.38	114956.16	данные отсутствуют	данные отсутствуют		
6710.1	107731.97	114913.1	данные отсутствуют	данные отсутствуют		
6710.2	107828.42	114944.04	данные отсутствуют	данные отсутствуют		
6711.1	107448.42	114807.16	данные отсутствуют	данные отсутствуют		
6711.2	107347.52	114773.33	данные отсутствуют	данные отсутствуют		
6712.1	107585.41	114861.28	данные отсутствуют	данные отсутствуют		
6712.2	107448.42	114807.16	данные отсутствуют	данные отсутствуют		
6713.1	107630.71	114876.53	данные отсутствуют	данные отсутствуют		
6713.2	107585.41	114861.28	данные отсутствуют	данные отсутствуют		
6714.1	107633.24	114877.43	данные отсутствуют	данные отсутствуют		

Государственный регистратор		ФГИС ЕГРН
полное наименование должности	подпись	инициалы, фамилия

М.П.



**Описание местоположения объекта недвижимости**

<b>Сооружение</b>			
вид объекта недвижимости			
Лист № __ Раздела <b>5.1</b>	Всего листов раздела <b>5.1</b> : __	Всего разделов: __	Всего листов выписки: __
<b>26.04.2022 № 99/2022/463765396</b>			
Кадастровый номер:		<b>78:36:0000000:4659</b>	

Номер точки	Координаты, м		Радиус, м	Средняя квадратическая погрешность определения координат характерных точек контура, м	Глубина, высота, м	
	X	Y			H1	H2
1	2	3	4	5	6	7
6714.2	107731.97	114913.1	данные отсутствуют	данные отсутствуют		
6715.1	107633.24	114877.43	данные отсутствуют	данные отсутствуют		
6715.2	107630.71	114876.53	данные отсутствуют	данные отсутствуют		
6716.1	106807.26	114117.08	данные отсутствуют	данные отсутствуют		
6716.2	106808.92	114084.02	данные отсутствуют	данные отсутствуют		
6717.1	106801.13	114148.56	данные отсутствуют	данные отсутствуют		
6717.2	106807.26	114117.08	данные отсутствуют	данные отсутствуют		
6718.1	106791.67	114170.92	данные отсутствуют	данные отсутствуют		
6718.2	106801.13	114148.56	данные отсутствуют	данные отсутствуют		
6719.1	106775.09	114210.56	данные отсутствуют	данные отсутствуют		
6719.2	106791.67	114170.92	данные отсутствуют	данные отсутствуют		
6720.1	106778.05	114221.22	данные отсутствуют	данные отсутствуют		
6720.2	106775.09	114210.56	данные отсутствуют	данные отсутствуют		
6721.1	106723.75	114362.72	данные отсутствуют	данные отсутствуют		

Государственный регистратор		ФГИС ЕГРН
полное наименование должности	подпись	инициалы, фамилия

М.П.





**Описание местоположения объекта недвижимости**

<b>Сооружение</b>			
вид объекта недвижимости			
Лист № __ Раздела <b>5.1</b>	Всего листов раздела <b>5.1</b> : __	Всего разделов: __	Всего листов выписки: __
<b>26.04.2022 № 99/2022/463765396</b>			
Кадастровый номер:		<b>78:36:0000000:4659</b>	

Номер точки	Координаты, м		Радиус, м	Средняя квадратическая погрешность определения координат характерных точек контура, м	Глубина, высота, м	
	X	Y			H1	H2
1	2	3	4	5	6	7
6721.2	106778.05	114221.22	данные отсутствуют	данные отсутствуют		
6722.1	106712.21	114368.05	данные отсутствуют	данные отсутствуют		
6722.2	106723.75	114362.72	данные отсутствуют	данные отсутствуют		
6723.1	105926.31	115248.13	данные отсутствуют	данные отсутствуют		
6723.2	106001.04	115060.11	данные отсутствуют	данные отсутствуют		
6724.1	106569.75	114489.51	данные отсутствуют	данные отсутствуют		
6724.2	106652.69	114519.82	данные отсутствуют	данные отсутствуют		
6725.1	106567.85	114488.92	данные отсутствуют	данные отсутствуют		
6725.2	106499.26	114464.14	данные отсутствуют	данные отсутствуют		
6726.1	106567.85	114488.92	данные отсутствуют	данные отсутствуют		
6726.2	106569.75	114489.51	данные отсутствуют	данные отсутствуют		
6727.1	106708.38	114378.07	данные отсутствуют	данные отсутствуют		
6727.2	106654.02	114516.7	данные отсутствуют	данные отсутствуют		
6728.1	106710.85	114371.6	данные отсутствуют	данные отсутствуют		

Государственный регистратор		ФГИС ЕГРН
полное наименование должности	подпись	инициалы, фамилия

М.П.



**Описание местоположения объекта недвижимости**

<b>Сооружение</b>			
вид объекта недвижимости			
Лист № __ Раздела <b>5.1</b>	Всего листов раздела <b>5.1</b> : __	Всего разделов: __	Всего листов выписки: __
<b>26.04.2022 № 99/2022/463765396</b>			
Кадастровый номер:		<b>78:36:0000000:4659</b>	

Номер точки	Координаты, м		Радиус, м	Средняя квадратическая погрешность определения координат характерных точек контура, м	Глубина, высота, м	
	X	Y			H1	H2
1	2	3	4	5	6	7
6728.2	106712.21	114368.05	данные отсутствуют	данные отсутствуют		
6729.1	106710.85	114371.6	данные отсутствуют	данные отсутствуют		
6729.2	106708.38	114378.07	данные отсутствуют	данные отсутствуют		
6730.1	104870.01	115013.55	данные отсутствуют	данные отсутствуют		
6730.2	104865.23	114963.22	данные отсутствуют	данные отсутствуют		
6731.1	104877	115032.13	данные отсутствуют	данные отсутствуют		
6731.2	104853.61	114801.22	данные отсутствуют	данные отсутствуют		
6732.1	104880.19	115062.31	данные отсутствуют	данные отсутствуют		
6732.2	104877	115032.13	данные отсутствуют	данные отсутствуют		
6733.1	104891.67	115159.83	данные отсутствуют	данные отсутствуют		
6733.2	104880.19	115062.31	данные отсутствуют	данные отсутствуют		
6734.1	104872.95	115075.17	данные отсутствуют	данные отсутствуют		
6734.2	104870.01	115013.55	данные отсутствуют	данные отсутствуют		
6735.1	104874.34	115126.52	данные отсутствуют	данные отсутствуют		

Государственный регистратор		ФГИС ЕГРН
полное наименование должности	подпись	инициалы, фамилия

М.П.



**Описание местоположения объекта недвижимости**

<b>Сооружение</b>			
вид объекта недвижимости			
Лист № __ Раздела <b>5.1</b>	Всего листов раздела <b>5.1</b> : __	Всего разделов: __	Всего листов выписки: __
<b>26.04.2022 № 99/2022/463765396</b>			
Кадастровый номер:		<b>78:36:0000000:4659</b>	

Номер точки	Координаты, м		Радиус, м	Средняя квадратическая погрешность определения координат характерных точек контура, м	Глубина, высота, м	
	X	Y			H1	H2
1	2	3	4	5	6	7
6735.2	104872.95	115075.17	данные отсутствуют	данные отсутствуют		
6736.1	104877.41	115166.33	данные отсутствуют	данные отсутствуют		
6736.2	104874.34	115126.52	данные отсутствуют	данные отсутствуют		
6737.1	104879.3	115189.22	данные отсутствуют	данные отсутствуют		
6737.2	104877.41	115166.33	данные отсутствуют	данные отсутствуют		
6738.1	104888.05	115195.89	данные отсутствуют	данные отсутствуют		
6738.2	104891.67	115159.83	данные отсутствуют	данные отсутствуют		
6739.1	104877.18	115241.96	данные отсутствуют	данные отсутствуют		
6739.2	104880.88	115267.09	данные отсутствуют	данные отсутствуют		
6740.1	104877.18	115241.96	данные отсутствуют	данные отсутствуют		
6740.2	104881.31	115203.45	данные отсутствуют	данные отсутствуют		
6741.1	104884.85	115235.14	данные отсутствуют	данные отсутствуют		
6741.2	104886.84	115266.4	данные отсутствуют	данные отсутствуют		
6742.1	104886.37	115214.11	данные отсутствуют	данные отсутствуют		

Государственный регистратор		ФГИС ЕГРН
полное наименование должности	подпись	инициалы, фамилия

М.П.



**Описание местоположения объекта недвижимости**

<b>Сооружение</b>			
вид объекта недвижимости			
Лист № __ Раздела <b>5.1</b>	Всего листов раздела <b>5.1</b> : __	Всего разделов: __	Всего листов выписки: __
<b>26.04.2022 № 99/2022/463765396</b>			
Кадастровый номер:		<b>78:36:0000000:4659</b>	

Номер точки	Координаты, м		Радиус, м	Средняя квадратическая погрешность определения координат характерных точек контура, м	Глубина, высота, м	
	X	Y			H1	H2
1	2	3	4	5	6	7
6742.2	104888.05	115195.89	данные отсутствуют	данные отсутствуют		
6743.1	104886.37	115214.11	данные отсутствуют	данные отсутствуют		
6743.2	104884.85	115235.14	данные отсутствуют	данные отсутствуют		
6744.1	104880.84	115200.23	данные отсутствуют	данные отсутствуют		
6744.2	104879.3	115189.22	данные отсутствуют	данные отсутствуют		
6745.1	104880.84	115200.23	данные отсутствуют	данные отсутствуют		
6745.2	104881.31	115203.45	данные отсутствуют	данные отсутствуют		
6746.1	105699.17	115814.07	данные отсутствуют	данные отсутствуют		
6746.2	105548.81	116192.24	данные отсутствуют	данные отсутствуют		
6747.1	105846.59	115444.81	данные отсутствуют	данные отсутствуют		
6747.2	105699.17	115814.07	данные отсутствуют	данные отсутствуют		
6748.1	104889.16	115271.47	данные отсутствуют	данные отсутствуют		
6748.2	104886.84	115266.4	данные отсутствуют	данные отсутствуют		
6749.1	105892.73	115333.08	данные отсутствуют	данные отсутствуют		

Государственный регистратор		ФГИС ЕГРН
полное наименование должности	подпись	инициалы, фамилия

М.П.



**Описание местоположения объекта недвижимости**

<b>Сооружение</b>			
вид объекта недвижимости			
Лист № __ Раздела <b>5.1</b>	Всего листов раздела <b>5.1</b> : __	Всего разделов: __	Всего листов выписки: __
<b>26.04.2022 № 99/2022/463765396</b>			
Кадастровый номер:		<b>78:36:0000000:4659</b>	

Номер точки	Координаты, м		Радиус, м	Средняя квадратическая погрешность определения координат характерных точек контура, м	Глубина, высота, м	
	X	Y			H1	H2
1	2	3	4	5	6	7
6749.2	105926.31	115248.13	данные отсутствуют	данные отсутствуют		
6750.1	105892.73	115333.08	данные отсутствуют	данные отсутствуют		
6750.2	105891.65	115335.35	данные отсутствуют	данные отсутствуют		
6751.1	104889.78	115272.85	данные отсутствуют	данные отсутствуют		
6751.2	104904.97	115314	данные отсутствуют	данные отсутствуют		
6752.1	104889.78	115272.85	данные отсутствуют	данные отсутствуют		
6752.2	104889.16	115271.47	данные отсутствуют	данные отсутствуют		
6753.1	105860.73	115408.45	данные отсутствуют	данные отсутствуют		
6753.2	105860.82	115410.86	данные отсутствуют	данные отсутствуют		
6754.1	105862.71	115403.61	данные отсутствуют	данные отсутствуют		
6754.2	105891.65	115335.35	данные отсутствуют	данные отсутствуют		
6755.1	105862.71	115403.61	данные отсутствуют	данные отсутствуют		
6755.2	105860.73	115408.45	данные отсутствуют	данные отсутствуют		
6756.1	105850.93	115434.14	данные отсутствуют	данные отсутствуют		

Государственный регистратор		ФГИС ЕГРН
полное наименование должности	подпись	инициалы, фамилия

М.П.



**Описание местоположения объекта недвижимости**

<b>Сооружение</b>			
вид объекта недвижимости			
Лист № __ Раздела <b>5.1</b>	Всего листов раздела <b>5.1</b> : __	Всего разделов: __	Всего листов выписки: __
<b>26.04.2022 № 99/2022/463765396</b>			
Кадастровый номер:		<b>78:36:0000000:4659</b>	

Номер точки	Координаты, м		Радиус, м	Средняя квадратическая погрешность определения координат характерных точек контура, м	Глубина, высота, м	
	X	Y			H1	H2
1	2	3	4	5	6	7
6756.2	105846.59	115444.81	данные отсутствуют	данные отсутствуют		
6757.1	105852.34	115430.59	данные отсутствуют	данные отсутствуют		
6757.2	105860.82	115410.86	данные отсутствуют	данные отсутствуют		
6758.1	105851.54	115432.82	данные отсутствуют	данные отсутствуют		
6758.2	105850.93	115434.14	данные отсутствуют	данные отсутствуют		
6759.1	105851.54	115432.82	данные отсутствуют	данные отсутствуют		
6759.2	105852.34	115430.59	данные отсутствуют	данные отсутствуют		
6760.1	104838.13	116404.1	данные отсутствуют	данные отсутствуют		
6760.2	104850.89	116402.86	данные отсутствуют	данные отсутствуют		
6761.1	109329.93	115537.99	данные отсутствуют	данные отсутствуют		
6761.2	109328.33	115542.44	данные отсутствуют	данные отсутствуют		
6762.1	109330.27	115537.03	данные отсутствуют	данные отсутствуют		
6762.2	109329.93	115537.99	данные отсутствуют	данные отсутствуют		
6763.1	109330.72	115535.76	данные отсутствуют	данные отсутствуют		

Государственный регистратор		ФГИС ЕГРН
полное наименование должности	подпись	инициалы, фамилия

М.П.



**Описание местоположения объекта недвижимости**

<b>Сооружение</b>			
вид объекта недвижимости			
Лист № __ Раздела <b>5.1</b>	Всего листов раздела <b>5.1</b> : __	Всего разделов: __	Всего листов выписки: __
<b>26.04.2022 № 99/2022/463765396</b>			
Кадастровый номер:		<b>78:36:0000000:4659</b>	

Номер точки	Координаты, м		Радиус, м	Средняя квадратическая погрешность определения координат характерных точек контура, м	Глубина, высота, м	
	X	Y			H1	H2
1	2	3	4	5	6	7
6763.2	109330.27	115537.03	данные отсутствуют	данные отсутствуют		
6764.1	109350.64	115480.34	данные отсутствуют	данные отсутствуют		
6764.2	109330.72	115535.76	данные отсутствуют	данные отсутствуют		
6765.1	106976.09	113642.78	данные отсутствуют	данные отсутствуют		
6765.2	106978.9	113652.2	данные отсутствуют	данные отсутствуют		
6766.1	106975.92	113642.21	данные отсутствуют	данные отсутствуют		
6766.2	106976.09	113642.78	данные отсутствуют	данные отсутствуют		
6767.1	108134.03	113957.34	данные отсутствуют	данные отсутствуют		
6767.2	108155.69	113904.21	данные отсутствуют	данные отсутствуют		
6768.1	108155.69	113904.21	данные отсутствуют	данные отсутствуют		
6768.2	108138.55	113897.71	данные отсутствуют	данные отсутствуют		
6769.1	108131.64	113963.68	данные отсутствуют	данные отсутствуют		
6769.2	108134.03	113957.34	данные отсутствуют	данные отсутствуют		
6770.1	108133.16	113956.96	данные отсутствуют	данные отсутствуют		

Государственный регистратор		ФГИС ЕГРН
полное наименование должности	подпись	инициалы, фамилия

М.П.



**Описание местоположения объекта недвижимости**

<b>Сооружение</b>			
вид объекта недвижимости			
Лист № __ Раздела <b>5.1</b>	Всего листов раздела <b>5.1</b> : __	Всего разделов: __	Всего листов выписки: __
<b>26.04.2022 № 99/2022/463765396</b>			
Кадастровый номер:		<b>78:36:0000000:4659</b>	

Номер точки	Координаты, м		Радиус, м	Средняя квадратическая погрешность определения координат характерных точек контура, м	Глубина, высота, м	
	X	Y			H1	H2
1	2	3	4	5	6	7
6770.2	108153.39	113906.22	данные отсутствуют	данные отсутствуют		
6771.1	108153.39	113906.22	данные отсутствуют	данные отсутствуют		
6771.2	108137.66	113899.98	данные отсутствуют	данные отсутствуют		
6772.1	108131.34	113961.76	данные отсутствуют	данные отсутствуют		
6772.2	108133.16	113956.96	данные отсутствуют	данные отсутствуют		
6773.1	106733.34	112971	данные отсутствуют	данные отсутствуют		
6773.2	106748.6	112957.67	данные отсутствуют	данные отсутствуют		
6774.1	106733.14	112971.11	данные отсутствуют	данные отсутствуют		
6774.2	106733.34	112971	данные отсутствуют	данные отсутствуют		
6775.1	106729.85	112974.55	данные отсутствуют	данные отсутствуют		
6775.2	106733.14	112971.11	данные отсутствуют	данные отсутствуют		
6776.1	106726.37	112977.66	данные отсутствуют	данные отсутствуют		
6776.2	106729.85	112974.55	данные отсутствуют	данные отсутствуют		
6777.1	106723.2	112980.54	данные отсутствуют	данные отсутствуют		

Государственный регистратор		ФГИС ЕГРН
полное наименование должности	подпись	инициалы, фамилия

М.П.





**Описание местоположения объекта недвижимости**

<b>Сооружение</b>			
вид объекта недвижимости			
Лист № __ Раздела <b>5.1</b>	Всего листов раздела <b>5.1</b> : __	Всего разделов: __	Всего листов выписки: __
<b>26.04.2022 № 99/2022/463765396</b>			
Кадастровый номер:		<b>78:36:0000000:4659</b>	

Номер точки	Координаты, м		Радиус, м	Средняя квадратическая погрешность определения координат характерных точек контура, м	Глубина, высота, м	
	X	Y			H1	H2
1	2	3	4	5	6	7
6777.2	106726.37	112977.66	данные отсутствуют	данные отсутствуют		
6778.1	106765.13	112942.6	данные отсутствуют	данные отсутствуют		
6778.2	106774.74	112933.28	данные отсутствуют	данные отсутствуют		
6779.1	106758.35	112948.71	данные отсутствуют	данные отсутствуют		
6779.2	106765.13	112942.6	данные отсутствуют	данные отсутствуют		
6780.1	106754.37	112952.39	данные отсутствуют	данные отсутствуют		
6780.2	106758.35	112948.71	данные отсутствуют	данные отсутствуют		
6781.1	106748.6	112957.67	данные отсутствуют	данные отсутствуют		
6781.2	106754.37	112952.39	данные отсутствуют	данные отсутствуют		
6782.1	106720.57	112982.34	данные отсутствуют	данные отсутствуют		
6782.2	106723.2	112980.54	данные отсутствуют	данные отсутствуют		
6783.1	106720.5	112982.82	данные отсутствуют	данные отсутствуют		
6783.2	106720.57	112982.34	данные отсутствуют	данные отсутствуют		
6784.1	106718.41	112983.92	данные отсутствуют	данные отсутствуют		

Государственный регистратор		ФГИС ЕГРН
полное наименование должности	подпись	инициалы, фамилия

М.П.



**Описание местоположения объекта недвижимости**

<b>Сооружение</b>			
вид объекта недвижимости			
Лист № __ Раздела <b>5.1</b>	Всего листов раздела <b>5.1</b> : __	Всего разделов: __	Всего листов выписки: __
<b>26.04.2022 № 99/2022/463765396</b>			
Кадастровый номер:		<b>78:36:0000000:4659</b>	

Номер точки	Координаты, м		Радиус, м	Средняя квадратическая погрешность определения координат характерных точек контура, м	Глубина, высота, м	
	X	Y			H1	H2
1	2	3	4	5	6	7
6784.2	106720.5	112982.82	данные отсутствуют	данные отсутствуют		
6785.1	110683.14	110952.01	данные отсутствуют	данные отсутствуют		
6785.2	110682.19	110953.39	данные отсутствуют	данные отсутствуют		
6786.1	110422.33	111757.76	данные отсутствуют	данные отсутствуют		
6786.2	110412.34	111770.91	данные отсутствуют	данные отсутствуют		
6787.1	108170.58	115473.52	данные отсутствуют	данные отсутствуют		
6787.2	108159.45	115502.5	данные отсутствуют	данные отсутствуют		
6788.1	109158.43	115971.28	данные отсутствуют	данные отсутствуют		
6788.2	109167.05	115950.04	данные отсутствуют	данные отсутствуют		
6789.1	106963.74	113476.97	данные отсутствуют	данные отсутствуют		
6789.2	106962.99	113477.19	данные отсутствуют	данные отсутствуют		
6790.1	106963.74	113476.97	данные отсутствуют	данные отсутствуют		
6790.2	107016.76	113461.03	данные отсутствуют	данные отсутствуют		
6791.1	106006.08	114431.58	данные отсутствуют	данные отсутствуют		

Государственный регистратор		ФГИС ЕГРН
полное наименование должности	подпись	инициалы, фамилия

М.П.



**Описание местоположения объекта недвижимости**

<b>Сооружение</b>			
вид объекта недвижимости			
Лист № __ Раздела <b>5.1</b>	Всего листов раздела <b>5.1</b> : __	Всего разделов: __	Всего листов выписки: __
<b>26.04.2022 № 99/2022/463765396</b>			
Кадастровый номер:		<b>78:36:0000000:4659</b>	

Номер точки	Координаты, м		Радиус, м	Средняя квадратическая погрешность определения координат характерных точек контура, м	Глубина, высота, м	
	X	Y			H1	H2
1	2	3	4	5	6	7
6791.2	106005.91	114431.98	данные отсутствуют	данные отсутствуют		
6792.1	106021.61	114392.47	данные отсутствуют	данные отсутствуют		
6792.2	106006.85	114429.62	данные отсутствуют	данные отсутствуют		
6793.1	106005.68	114432.55	данные отсутствуют	данные отсутствуют		
6793.2	105980.52	114494.86	данные отсутствуют	данные отсутствуют		
6794.1	105774.12	114122.43	данные отсутствуют	данные отсутствуют		
6794.2	105773.39	114122.16	данные отсутствуют	данные отсутствуют		
6795.1	105878.09	114160.3	данные отсутствуют	данные отсутствуют		
6795.2	105774.12	114122.43	данные отсутствуют	данные отсутствуют		
6796.1	105772.83	114121.95	данные отсутствуют	данные отсутствуют		
6796.2	105743.79	114110.43	данные отсутствуют	данные отсутствуют		
6797.1	105307.35	114441.67	данные отсутствуют	данные отсутствуют		
6797.2	105307.31	114441.21	данные отсутствуют	данные отсутствуют		
6798.1	105307.61	114444.44	данные отсутствуют	данные отсутствуют		

Государственный регистратор		ФГИС ЕГРН
полное наименование должности	подпись	инициалы, фамилия

М.П.



**Описание местоположения объекта недвижимости**

<b>Сооружение</b>			
вид объекта недвижимости			
Лист № __ Раздела <b>5.1</b>	Всего листов раздела <b>5.1</b> : __	Всего разделов: __	Всего листов выписки: __
<b>26.04.2022 № 99/2022/463765396</b>			
Кадастровый номер:		<b>78:36:0000000:4659</b>	

Номер точки	Координаты, м		Радиус, м	Средняя квадратическая погрешность определения координат характерных точек контура, м	Глубина, высота, м	
	X	Y			H1	H2
1	2	3	4	5	6	7
6798.2	105307.35	114441.67	данные отсутствуют	данные отсутствуют		
6799.1	106817.77	114030.05	данные отсутствуют	данные отсутствуют		
6799.2	106817.99	114030.94	данные отсутствуют	данные отсутствуют		
6800.1	106757.63	114154.24	данные отсутствуют	данные отсутствуют		
6800.2	106743.83	114156.51	данные отсутствуют	данные отсутствуют		
6801.1	106777.41	114164.11	данные отсутствуют	данные отсутствуют		
6801.2	106757.63	114154.24	данные отсутствуют	данные отсутствуют		
6802.1	105314.6	114511.68	данные отсутствуют	данные отсутствуют		
6802.2	105315.7	114520.95	данные отсутствуют	данные отсутствуют		
6803.1	105315.7	114520.95	данные отсутствуют	данные отсутствуют		
6803.2	105320.29	114559.87	данные отсутствуют	данные отсутствуют		
6804.1	105145.82	114519.09	данные отсутствуют	данные отсутствуют		
6804.2	105144.16	114500.58	данные отсутствуют	данные отсутствуют		
6805.1	105142.09	114498.89	данные отсутствуют	данные отсутствуют		

Государственный регистратор		ФГИС ЕГРН
полное наименование должности	подпись	инициалы, фамилия

М.П.



**Описание местоположения объекта недвижимости**

<b>Сооружение</b>			
вид объекта недвижимости			
Лист № __ Раздела <b>5.1</b>	Всего листов раздела <b>5.1</b> : __	Всего разделов: __	Всего листов выписки: __
<b>26.04.2022 № 99/2022/463765396</b>			
Кадастровый номер:		<b>78:36:0000000:4659</b>	

Номер точки	Координаты, м		Радиус, м	Средняя квадратическая погрешность определения координат характерных точек контура, м	Глубина, высота, м	
	X	Y			H1	H2
1	2	3	4	5	6	7
6805.2	105141.45	114492.98	данные отсутствуют	данные отсутствуют		
6806.1	106919.6	113213.94	данные отсутствуют	данные отсутствуют		
6806.2	106906.37	113218.82	данные отсутствуют	данные отсутствуют		
6807.1	109385.91	116382.62	данные отсутствуют	данные отсутствуют		
6807.2	109401.1	116344.52	данные отсутствуют	данные отсутствуют		
6808.1	109376.96	116403.65	данные отсутствуют	данные отсутствуют		
6808.2	109381.36	116393.72	данные отсутствуют	данные отсутствуют		
6809.1	105133.71	115745.09	данные отсутствуют	данные отсутствуют		
6809.2	105159.11	115743	данные отсутствуют	данные отсутствуют		
6810.1	105075.42	115627.29	данные отсутствуют	данные отсутствуют		
6810.2	105068.65	115559.96	данные отсутствуют	данные отсутствуют		
6811.1	105058.72	115670.7	данные отсутствуют	данные отсутствуют		
6811.2	105048.79	115670.92	данные отсутствуют	данные отсутствуют		
6812.1	105148.02	115670.62	данные отсутствуют	данные отсутствуют		

Государственный регистратор		ФГИС ЕГРН
полное наименование должности	подпись	инициалы, фамилия

М.П.



**Описание местоположения объекта недвижимости**

<b>Сооружение</b>			
вид объекта недвижимости			
Лист № __ Раздела <b>5.1</b>	Всего листов раздела <b>5.1</b> : __	Всего разделов: __	Всего листов выписки: __
<b>26.04.2022 № 99/2022/463765396</b>			
Кадастровый номер:		<b>78:36:0000000:4659</b>	

Номер точки	Координаты, м		Радиус, м	Средняя квадратическая погрешность определения координат характерных точек контура, м	Глубина, высота, м	
	X	Y			H1	H2
1	2	3	4	5	6	7
6812.2	105092.89	115676.61	данные отсутствуют	данные отсутствуют		
6813.1	106823	114161.06	данные отсутствуют	данные отсутствуют		
6813.2	106831.46	114139.17	данные отсутствуют	данные отсутствуют		
6814.1	106826.66	114061.5	данные отсутствуют	данные отсутствуют		
6814.2	106818.28	114031.78	данные отсутствуют	данные отсутствуют		
6815.1	106719.83	114088.32	данные отсутствуют	данные отсутствуют		
6815.2	106718.24	114091.61	данные отсутствуют	данные отсутствуют		
6816.1	106719.76	114062.4	данные отсутствуют	данные отсутствуют		
6816.2	106704.03	114006.56	данные отсутствуют	данные отсутствуют		
6817.1	108166.85	113148.53	данные отсутствуют	данные отсутствуют		
6817.2	108120.73	113166.42	данные отсутствуют	данные отсутствуют		
6818.1	106740.64	115793.92	данные отсутствуют	данные отсутствуют		
6818.2	106741.1	115794.1	данные отсутствуют	данные отсутствуют		
6819.1	106748.01	115777.5	данные отсутствуют	данные отсутствуют		

Государственный регистратор		ФГИС ЕГРН
полное наименование должности	подпись	инициалы, фамилия

М.П.



**Описание местоположения объекта недвижимости**

<b>Сооружение</b>			
вид объекта недвижимости			
Лист № __ Раздела <b>5.1</b>	Всего листов раздела <b>5.1</b> : __	Всего разделов: __	Всего листов выписки: __
<b>26.04.2022 № 99/2022/463765396</b>			
Кадастровый номер:		<b>78:36:0000000:4659</b>	

Номер точки	Координаты, м		Радиус, м	Средняя квадратическая погрешность определения координат характерных точек контура, м	Глубина, высота, м	
	X	Y			H1	H2
1	2	3	4	5	6	7
6819.2	106740.64	115793.92	данные отсутствуют	данные отсутствуют		
6820.1	106726.23	115768.69	данные отсутствуют	данные отсутствуют		
6820.2	106748.01	115777.5	данные отсутствуют	данные отсутствуют		
6821.1	106703.54	115779.18	данные отсутствуют	данные отсутствуют		
6821.2	106726.23	115768.69	данные отсутствуют	данные отсутствуют		
6822.1	106703.07	115779.01	данные отсутствуют	данные отсутствуют		
6822.2	106703.54	115779.18	данные отсутствуют	данные отсутствуют		
6823.1	106702.88	115778.94	данные отсутствуют	данные отсутствуют		
6823.2	106703.07	115779.01	данные отсутствуют	данные отсутствуют		
6824.1	106749.46	115776.43	данные отсутствуют	данные отсутствуют		
6824.2	106742.98	115792.15	данные отсутствуют	данные отсутствуют		
6825.1	106742.98	115792.15	данные отсутствуют	данные отсутствуют		
6825.2	106743.44	115792.33	данные отсутствуют	данные отсутствуют		
6826.1	111569.89	110194.97	данные отсутствуют	данные отсутствуют		

Государственный регистратор		ФГИС ЕГРН
полное наименование должности	подпись	инициалы, фамилия

М.П.



**Описание местоположения объекта недвижимости**

<b>Сооружение</b>			
вид объекта недвижимости			
Лист № __ Раздела <b>5.1</b>	Всего листов раздела <b>5.1</b> : __	Всего разделов: __	Всего листов выписки: __
<b>26.04.2022 № 99/2022/463765396</b>			
Кадастровый номер:		<b>78:36:0000000:4659</b>	

Номер точки	Координаты, м		Радиус, м	Средняя квадратическая погрешность определения координат характерных точек контура, м	Глубина, высота, м	
	X	Y			H1	H2
1	2	3	4	5	6	7
6826.2	111569.96	110197.29	данные отсутствуют	данные отсутствуют		
6827.1	111573.55	110191.1	данные отсутствуют	данные отсутствуют		
6827.2	111569.89	110194.97	данные отсутствуют	данные отсутствуют		
6828.1	111574.89	110189.46	данные отсутствуют	данные отсутствуют		
6828.2	111587.91	110195.88	данные отсутствуют	данные отсутствуют		
6829.1	111574.89	110189.46	данные отсутствуют	данные отсутствуют		
6829.2	111573.55	110191.1	данные отсутствуют	данные отсутствуют		
6830.1	111569.86	110187.08	данные отсутствуют	данные отсутствуют		
6830.2	111574.89	110189.46	данные отсутствуют	данные отсутствуют		
6831.1	111568.64	110184.06	данные отсутствуют	данные отсутствуют		
6831.2	111569.86	110187.08	данные отсутствуют	данные отсутствуют		
6832.1	111567.52	110180.95	данные отсутствуют	данные отсутствуют		
6832.2	111568.64	110184.06	данные отсутствуют	данные отсутствуют		
6833.1	111491.31	109976.7	данные отсутствуют	данные отсутствуют		

Государственный регистратор		ФГИС ЕГРН
полное наименование должности	подпись	инициалы, фамилия

М.П.





**Описание местоположения объекта недвижимости**

<b>Сооружение</b>			
вид объекта недвижимости			
Лист № __ Раздела <b>5.1</b>	Всего листов раздела <b>5.1</b> : __	Всего разделов: __	Всего листов выписки: __
<b>26.04.2022 № 99/2022/463765396</b>			
Кадастровый номер:		<b>78:36:0000000:4659</b>	

Номер точки	Координаты, м		Радиус, м	Средняя квадратическая погрешность определения координат характерных точек контура, м	Глубина, высота, м	
	X	Y			H1	H2
1	2	3	4	5	6	7
6833.2	111567.52	110180.95	данные отсутствуют	данные отсутствуют		
6834.1	111488.34	109968.74	данные отсутствуют	данные отсутствуют		
6834.2	111482.38	109965.32	данные отсутствуют	данные отсутствуют		
6835.1	111488.34	109968.74	данные отсутствуют	данные отсутствуют		
6835.2	111491.31	109976.7	данные отсутствуют	данные отсутствуют		
6836.1	111611.41	110197.49	данные отсутствуют	данные отсутствуют		
6836.2	111605.16	110198.58	данные отсутствуют	данные отсутствуют		
6837.1	111595.64	110200.4	данные отсутствуют	данные отсутствуют		
6837.2	111605.16	110198.58	данные отсутствуют	данные отсутствуют		
6838.1	111595.64	110200.4	данные отсутствуют	данные отсутствуют		
6838.2	111569.96	110202.18	данные отсутствуют	данные отсутствуют		
6839.1	111588.2	110196.02	данные отсутствуют	данные отсутствуют		
6839.2	111588.05	110197.04	данные отсутствуют	данные отсутствуют		
6840.1	111847.84	110073.09	данные отсутствуют	данные отсутствуют		

Государственный регистратор		ФГИС ЕГРН
полное наименование должности	подпись	инициалы, фамилия

М.П.



**Описание местоположения объекта недвижимости**

<b>Сооружение</b>			
вид объекта недвижимости			
Лист № __ Раздела <b>5.1</b>	Всего листов раздела <b>5.1</b> : __	Всего разделов: __	Всего листов выписки: __
<b>26.04.2022 № 99/2022/463765396</b>			
Кадастровый номер:		<b>78:36:0000000:4659</b>	

Номер точки	Координаты, м		Радиус, м	Средняя квадратическая погрешность определения координат характерных точек контура, м	Глубина, высота, м	
	X	Y			H1	H2
1	2	3	4	5	6	7
6840.2	111588.2	110196.02	данные отсутствуют	данные отсутствуют		
6841.1	111853.72	110071.06	данные отсутствуют	данные отсутствуют		
6841.2	111847.84	110073.09	данные отсутствуют	данные отсутствуют		
6842.1	111858.57	110079.61	данные отсутствуют	данные отсутствуют		
6842.2	111611.41	110197.49	данные отсутствуют	данные отсутствуют		
6843.1	111877	110085.77	данные отсутствуют	данные отсутствуют		
6843.2	111858.57	110079.61	данные отсутствуют	данные отсутствуют		
6844.1	111885.17	110081.22	данные отсутствуют	данные отсутствуют		
6844.2	111877	110085.77	данные отсутствуют	данные отсутствуют		
6845.1	111858.77	110068.96	данные отсутствуют	данные отсутствуют		
6845.2	111853.72	110071.06	данные отсутствуют	данные отсутствуют		
6846.1	111867.09	110071.9	данные отсутствуют	данные отсутствуют		
6846.2	111858.77	110068.96	данные отсутствуют	данные отсутствуют		
6847.1	111875.38	110067.65	данные отсутствуют	данные отсутствуют		

Государственный регистратор		ФГИС ЕГРН
полное наименование должности	подпись	инициалы, фамилия

М.П.



**Описание местоположения объекта недвижимости**

<b>Сооружение</b>			
вид объекта недвижимости			
Лист № __ Раздела <b>5.1</b>	Всего листов раздела <b>5.1</b> : __	Всего разделов: __	Всего листов выписки: __
<b>26.04.2022 № 99/2022/463765396</b>			
Кадастровый номер:		<b>78:36:0000000:4659</b>	

Номер точки	Координаты, м		Радиус, м	Средняя квадратическая погрешность определения координат характерных точек контура, м	Глубина, высота, м	
	X	Y			H1	H2
1	2	3	4	5	6	7
6847.2	111867.09	110071.9	данные отсутствуют	данные отсутствуют		
6848.1	111948.31	110030.73	данные отсутствуют	данные отсутствуют		
6848.2	111875.38	110067.65	данные отсутствуют	данные отсутствуют		
6849.1	111951.81	110028.93	данные отсутствуют	данные отсутствуют		
6849.2	111948.31	110030.73	данные отсутствуют	данные отсутствуют		
6850.1	111950.19	110025.99	данные отсутствуют	данные отсутствуют		
6850.2	111951.81	110028.93	данные отсутствуют	данные отсутствуют		
6851.1	111953.06	110024.33	данные отсутствуют	данные отсутствуют		
6851.2	111950.19	110025.99	данные отсутствуют	данные отсутствуют		
6852.1	111954.24	110023.65	данные отсутствуют	данные отсутствуют		
6852.2	111953.06	110024.33	данные отсутствуют	данные отсутствуют		
6853.1	111956.64	110022.19	данные отсутствуют	данные отсутствуют		
6853.2	111954.24	110023.65	данные отсутствуют	данные отсутствуют		
6854.1	111958.33	110021.21	данные отсутствуют	данные отсутствуют		

Государственный регистратор		ФГИС ЕГРН
полное наименование должности	подпись	инициалы, фамилия

М.П.



**Описание местоположения объекта недвижимости**

<b>Сооружение</b>			
вид объекта недвижимости			
Лист № __ Раздела <b>5.1</b>	Всего листов раздела <b>5.1</b> : __	Всего разделов: __	Всего листов выписки: __
<b>26.04.2022 № 99/2022/463765396</b>			
Кадастровый номер:		<b>78:36:0000000:4659</b>	

Номер точки	Координаты, м		Радиус, м	Средняя квадратическая погрешность определения координат характерных точек контура, м	Глубина, высота, м	
	X	Y			H1	H2
1	2	3	4	5	6	7
6854.2	111956.64	110022.19	данные отсутствуют	данные отсутствуют		
6855.1	111957.5	110041.95	данные отсутствуют	данные отсутствуют		
6855.2	111885.17	110081.22	данные отсутствуют	данные отсутствуют		
6856.1	111961.29	110036.15	данные отсутствуют	данные отсутствуют		
6856.2	111959.95	110033.22	данные отсутствуют	данные отсутствуют		
6857.1	111962.82	110038.84	данные отсутствуют	данные отсутствуют		
6857.2	111957.5	110041.95	данные отсутствуют	данные отсутствуют		
6858.1	111962.82	110038.84	данные отсутствуют	данные отсутствуют		
6858.2	111961.29	110036.15	данные отсутствуют	данные отсутствуют		
6859.1	111964.95	110037.72	данные отсутствуют	данные отсутствуют		
6859.2	111962.82	110038.84	данные отсутствуют	данные отсутствуют		
6860.1	111965.15	110034.51	данные отсутствуют	данные отсутствуют		
6860.2	111964.95	110037.72	данные отсутствуют	данные отсутствуют		
6861.1	113195.71	109363.48	данные отсутствуют	данные отсутствуют		

Государственный регистратор		ФГИС ЕГРН
полное наименование должности	подпись	инициалы, фамилия

М.П.



**Описание местоположения объекта недвижимости**

<b>Сооружение</b>			
вид объекта недвижимости			
Лист № __ Раздела <b>5.1</b>	Всего листов раздела <b>5.1</b> : __	Всего разделов: __	Всего листов выписки: __
<b>26.04.2022 № 99/2022/463765396</b>			
Кадастровый номер:		<b>78:36:0000000:4659</b>	

Номер точки	Координаты, м		Радиус, м	Средняя квадратическая погрешность определения координат характерных точек контура, м	Глубина, высота, м	
	X	Y			H1	H2
1	2	3	4	5	6	7
6861.2	113049.3	109444.75	данные отсутствуют	данные отсутствуют		
6862.1	113022.67	109458.88	данные отсутствуют	данные отсутствуют		
6862.2	113049.3	109444.75	данные отсутствуют	данные отсутствуют		
6863.1	113022.67	109458.88	данные отсутствуют	данные отсутствуют		
6863.2	113021.35	109459.65	данные отсутствуют	данные отсутствуют		
6864.1	113955.52	108445.42	данные отсутствуют	данные отсутствуют		
6864.2	113918.23	108447.4	данные отсутствуют	данные отсутствуют		
6865.1	113975.35	108440.59	данные отсутствуют	данные отсутствуют		
6865.2	113955.52	108445.42	данные отсутствуют	данные отсутствуют		
6866.1	113975.35	108440.59	данные отсутствуют	данные отсутствуют		
6866.2	113975.11	108439.33	данные отсутствуют	данные отсутствуют		
6867.1	113896.89	108448.54	данные отсутствуют	данные отсутствуют		
6867.2	113918.23	108447.4	данные отсутствуют	данные отсутствуют		
6868.1	113613.44	108547.93	данные отсутствуют	данные отсутствуют		

Государственный регистратор		ФГИС ЕГРН
полное наименование должности	подпись	инициалы, фамилия

М.П.



**Описание местоположения объекта недвижимости**

<b>Сооружение</b>			
вид объекта недвижимости			
Лист № __ Раздела <b>5.1</b>	Всего листов раздела <b>5.1</b> : __	Всего разделов: __	Всего листов выписки: __
<b>26.04.2022 № 99/2022/463765396</b>			
Кадастровый номер:		<b>78:36:0000000:4659</b>	

Номер точки	Координаты, м		Радиус, м	Средняя квадратическая погрешность определения координат характерных точек контура, м	Глубина, высота, м	
	X	Y			H1	H2
1	2	3	4	5	6	7
6868.2	113896.89	108448.54	данные отсутствуют	данные отсутствуют		
6869.1	113606.09	108565.16	данные отсутствуют	данные отсутствуют		
6869.2	113613.44	108547.93	данные отсутствуют	данные отсутствуют		
6870.1	113196.44	109361.92	данные отсутствуют	данные отсутствуют		
6870.2	113195.71	109363.48	данные отсутствуют	данные отсутствуют		
6871.1	113269.82	109205.81	данные отсутствуют	данные отсутствуют		
6871.2	113196.44	109361.92	данные отсутствуют	данные отсутствуют		
6872.1	113477.28	108822.19	данные отсутствуют	данные отсутствуют		
6872.2	113606.09	108565.16	данные отсутствуют	данные отсутствуют		
6873.1	113316.22	109063.17	данные отсутствуют	данные отсутствуют		
6873.2	113269.82	109205.81	данные отсутствуют	данные отсутствуют		
6874.1	113362.73	109050.42	данные отсутствуют	данные отсутствуют		
6874.2	113316.22	109063.17	данные отсутствуют	данные отсутствуют		
6875.1	113364.37	109049.97	данные отсутствуют	данные отсутствуют		

Государственный регистратор		ФГИС ЕГРН
полное наименование должности	подпись	инициалы, фамилия

М.П.



**Описание местоположения объекта недвижимости**

<b>Сооружение</b>			
вид объекта недвижимости			
Лист № __ Раздела <b>5.1</b>	Всего листов раздела <b>5.1</b> : __	Всего разделов: __	Всего листов выписки: __
<b>26.04.2022 № 99/2022/463765396</b>			
Кадастровый номер:		<b>78:36:0000000:4659</b>	

Номер точки	Координаты, м		Радиус, м	Средняя квадратическая погрешность определения координат характерных точек контура, м	Глубина, высота, м	
	X	Y			H1	H2
1	2	3	4	5	6	7
6875.2	113362.73	109050.42	данные отсутствуют	данные отсутствуют		
6876.1	113369.81	109048.41	данные отсутствуют	данные отсутствуют		
6876.2	113364.37	109049.97	данные отсутствуют	данные отсутствуют		
6877.1	113371.67	109046.65	данные отсутствуют	данные отсутствуют		
6877.2	113477.28	108822.19	данные отсутствуют	данные отсутствуют		
6878.1	113371.67	109046.65	данные отсутствуют	данные отсутствуют		
6878.2	113369.81	109048.41	данные отсутствуют	данные отсутствуют		
6879.1	111961.46	110019.5	данные отсутствуют	данные отсутствуют		
6879.2	111958.33	110021.21	данные отсутствуют	данные отсутствуют		
6880.1	111966.44	110023.37	данные отсутствуют	данные отсутствуют		
6880.2	111965.15	110034.51	данные отсутствуют	данные отсутствуют		
6881.1	112279.97	109845.38	данные отсутствуют	данные отсутствуют		
6881.2	111964.86	110017.64	данные отсутствуют	данные отсутствуют		
6882.1	112279.97	109845.38	данные отсутствуют	данные отсутствуют		

Государственный регистратор		ФГИС ЕГРН
полное наименование должности	подпись	инициалы, фамилия

М.П.



**Описание местоположения объекта недвижимости**

<b>Сооружение</b>			
вид объекта недвижимости			
Лист № __ Раздела <b>5.1</b>	Всего листов раздела <b>5.1</b> : __	Всего разделов: __	Всего листов выписки: __
<b>26.04.2022 № 99/2022/463765396</b>			
Кадастровый номер:		<b>78:36:0000000:4659</b>	

Номер точки	Координаты, м		Радиус, м	Средняя квадратическая погрешность определения координат характерных точек контура, м	Глубина, высота, м	
	X	Y			H1	H2
1	2	3	4	5	6	7
6882.2	112280.22	109845.83	данные отсутствуют	данные отсутствуют		
6883.1	112281.29	109844.66	данные отсутствуют	данные отсутствуют		
6883.2	112280.93	109844.11	данные отсутствуют	данные отсутствуют		
6884.1	112076.12	109965.05	данные отсутствуют	данные отсутствуют		
6884.2	111968.41	110022.31	данные отсутствуют	данные отсутствуют		
6885.1	112598.8	109674.99	данные отсутствуют	данные отсутствуют		
6885.2	112281.29	109844.66	данные отсутствуют	данные отсутствуют		
6886.1	112600.12	109674.29	данные отсутствуют	данные отсутствуют		
6886.2	112598.8	109674.99	данные отсутствуют	данные отсутствуют		
6887.1	113020.7	109460.05	данные отсутствуют	данные отсутствуют		
6887.2	113021.35	109459.65	данные отсутствуют	данные отсутствуют		
6888.1	112859.6	109539.55	данные отсутствуют	данные отсутствуют		
6888.2	112076.12	109965.05	данные отсутствуют	данные отсутствуют		
6889.1	112940.96	109477.03	данные отсутствуют	данные отсутствуют		

Государственный регистратор		ФГИС ЕГРН
полное наименование должности	подпись	инициалы, фамилия

М.П.





**Описание местоположения объекта недвижимости**

<b>Сооружение</b>			
вид объекта недвижимости			
Лист № __ Раздела <b>5.1</b>	Всего листов раздела <b>5.1</b> : __	Всего разделов: __	Всего листов выписки: __
<b>26.04.2022 № 99/2022/463765396</b>			
Кадастровый номер:		<b>78:36:0000000:4659</b>	

Номер точки	Координаты, м		Радиус, м	Средняя квадратическая погрешность определения координат характерных точек контура, м	Глубина, высота, м	
	X	Y			H1	H2
1	2	3	4	5	6	7
6889.2	112846.32	109525.51	данные отсутствуют	данные отсутствуют		
6890.1	112951.26	109489.44	данные отсутствуют	данные отсутствуют		
6890.2	112949.15	109490.79	данные отсутствуют	данные отсутствуют		
6891.1	112956.82	109486.93	данные отсутствуют	данные отсутствуют		
6891.2	112951.26	109489.44	данные отсутствуют	данные отсутствуют		
6892.1	112943.04	109475.83	данные отсутствуют	данные отсутствуют		
6892.2	112940.96	109477.03	данные отсутствуют	данные отсутствуют		
6893.1	112954.98	109468.91	данные отсутствуют	данные отсутствуют		
6893.2	112943.04	109475.83	данные отсутствуют	данные отсутствуют		
6894.1	112989.1	109478.72	данные отсутствуют	данные отсутствуют		
6894.2	113020.7	109460.05	данные отсутствуют	данные отсутствуют		
6895.1	112989.1	109478.72	данные отсутствуют	данные отсутствуют		
6895.2	112954.98	109468.91	данные отсутствуют	данные отсутствуют		
6896.1	114436.01	107616.78	данные отсутствуют	данные отсутствуют		

Государственный регистратор		ФГИС ЕГРН
полное наименование должности	подпись	инициалы, фамилия

М.П.



**Описание местоположения объекта недвижимости**

<b>Сооружение</b>			
вид объекта недвижимости			
Лист № __ Раздела <b>5.1</b>	Всего листов раздела <b>5.1</b> : __	Всего разделов: __	Всего листов выписки: __
<b>26.04.2022 № 99/2022/463765396</b>			
Кадастровый номер:		<b>78:36:0000000:4659</b>	

Номер точки	Координаты, м		Радиус, м	Средняя квадратическая погрешность определения координат характерных точек контура, м	Глубина, высота, м	
	X	Y			H1	H2
1	2	3	4	5	6	7
6896.2	114436.22	107614.91	данные отсутствуют	данные отсутствуют		
6897.1	114427.05	107628.23	данные отсутствуют	данные отсутствуют		
6897.2	114436.01	107616.78	данные отсутствуют	данные отсутствуют		
6898.1	114427.05	107628.23	данные отсутствуют	данные отсутствуют		
6898.2	114426.41	107627.74	данные отсутствуют	данные отсутствуют		
6899.1	114405.85	107617.92	данные отсутствуют	данные отсутствуют		
6899.2	114418.82	107347.87	данные отсутствуют	данные отсутствуют		
6900.1	113979.07	108439.71	данные отсутствуют	данные отсутствуют		
6900.2	113975.35	108440.59	данные отсутствуют	данные отсутствуют		
6901.1	106725.61	115766.08	данные отсутствуют	данные отсутствуют		
6901.2	106749.46	115776.43	данные отсутствуют	данные отсутствуют		
6902.1	106704.47	115777.45	данные отсутствуют	данные отсутствуют		
6902.2	106725.61	115766.08	данные отсутствуют	данные отсутствуют		
6903.1	106704.02	115777.24	данные отсутствуют	данные отсутствуют		

Государственный регистратор		ФГИС ЕГРН
полное наименование должности	подпись	инициалы, фамилия

М.П.



**Описание местоположения объекта недвижимости**

<b>Сооружение</b>			
вид объекта недвижимости			
Лист № __ Раздела <b>5.1</b>	Всего листов раздела <b>5.1</b> : __	Всего разделов: __	Всего листов выписки: __
<b>26.04.2022 № 99/2022/463765396</b>			
Кадастровый номер:		<b>78:36:0000000:4659</b>	

Номер точки	Координаты, м		Радиус, м	Средняя квадратическая погрешность определения координат характерных точек контура, м	Глубина, высота, м	
	X	Y			H1	H2
1	2	3	4	5	6	7
6903.2	106704.47	115777.45	данные отсутствуют	данные отсутствуют		
6904.1	106703.83	115777.16	данные отсутствуют	данные отсутствуют		
6904.2	106704.02	115777.24	данные отсутствуют	данные отсутствуют		
6905.1	106702.12	115778.41	данные отсутствуют	данные отсутствуют		
6905.2	106702.88	115778.94	данные отсутствуют	данные отсутствуют		
6906.1	106703.03	115776.55	данные отсутствуют	данные отсутствуют		
6906.2	106703.83	115777.16	данные отсутствуют	данные отсутствуют		
6907.1	106765.71	115801.12	данные отсутствуют	данные отсутствуют		
6907.2	106743.44	115792.33	данные отсутствуют	данные отсутствуют		
6908.1	106764.83	115803.21	данные отсутствуют	данные отсутствуют		
6908.2	106741.1	115794.1	данные отсутствуют	данные отсутствуют		
6909.1	106700.46	115437.38	данные отсутствуют	данные отсутствуют		
6909.2	106692.16	115443.41	данные отсутствуют	данные отсутствуют		
6910.1	106750.99	115461.11	данные отсутствуют	данные отсутствуют		

Государственный регистратор		ФГИС ЕГРН
полное наименование должности	подпись	инициалы, фамилия

М.П.



**Описание местоположения объекта недвижимости**

<b>Сооружение</b>			
вид объекта недвижимости			
Лист № __ Раздела <b>5.1</b>	Всего листов раздела <b>5.1</b> : __	Всего разделов: __	Всего листов выписки: __
<b>26.04.2022 № 99/2022/463765396</b>			
Кадастровый номер:		<b>78:36:0000000:4659</b>	

Номер точки	Координаты, м		Радиус, м	Средняя квадратическая погрешность определения координат характерных точек контура, м	Глубина, высота, м	
	X	Y			H1	H2
1	2	3	4	5	6	7
6910.2	106753.74	115479.56	данные отсутствуют	данные отсутствуют		
6911.1	106747.4	115427.38	данные отсутствуют	данные отсутствуют		
6911.2	106750.99	115461.11	данные отсутствуют	данные отсутствуют		
6912.1	106711.53	115411.43	данные отсутствуют	данные отсутствуют		
6912.2	106747.4	115427.38	данные отсутствуют	данные отсутствуют		
6913.1	106700.46	115437.38	данные отсутствуют	данные отсутствуют		
6913.2	106711.53	115411.43	данные отсутствуют	данные отсутствуют		
6914.1	106691.92	115443.59	данные отсутствуют	данные отсутствуют		
6914.2	106692.16	115443.41	данные отсутствуют	данные отсутствуют		
6915.1	108121.9	113103.06	данные отсутствуют	данные отсутствуют		
6915.2	108115.83	113090.76	данные отсутствуют	данные отсутствуют		
6916.1	108579.81	113566.73	данные отсутствуют	данные отсутствуют		
6916.2	108578.76	113566.27	данные отсутствуют	данные отсутствуют		
6917.1	108583.29	113556.7	данные отсутствуют	данные отсутствуют		

Государственный регистратор		ФГИС ЕГРН
полное наименование должности	подпись	инициалы, фамилия

М.П.



**Описание местоположения объекта недвижимости**

<b>Сооружение</b>			
вид объекта недвижимости			
Лист № __ Раздела <b>5.1</b>	Всего листов раздела <b>5.1</b> : __	Всего разделов: __	Всего листов выписки: __
<b>26.04.2022 № 99/2022/463765396</b>			
Кадастровый номер:		<b>78:36:0000000:4659</b>	

Номер точки	Координаты, м		Радиус, м	Средняя квадратическая погрешность определения координат характерных точек контура, м	Глубина, высота, м	
	X	Y			H1	H2
1	2	3	4	5	6	7
6917.2	108579.81	113566.73	данные отсутствуют	данные отсутствуют		
6918.1	108553.16	113631.74	данные отсутствуют	данные отсутствуют		
6918.2	108579.81	113566.73	данные отсутствуют	данные отсутствуют		
6919.1	110529.99	111534.66	данные отсутствуют	данные отсутствуют		
6919.2	110532.19	111521.79	данные отсутствуют	данные отсутствуют		
6920.1	110542.29	111462.47	данные отсутствуют	данные отсутствуют		
6920.2	110532.19	111521.79	данные отсутствуют	данные отсутствуют		
6921.1	110520.22	111587.56	данные отсутствуют	данные отсутствуют		
6921.2	110522.75	111573.88	данные отсутствуют	данные отсутствуют		
6922.1	110522.75	111573.88	данные отсутствуют	данные отсутствуют		
6922.2	110523.11	111573.96	данные отсутствуют	данные отсутствуют		
6923.1	110544.93	111462.62	данные отсутствуют	данные отсутствуют		
6923.2	110542.54	111462.47	данные отсутствуют	данные отсутствуют		
6924.1	110544	111539.25	данные отсутствуют	данные отсутствуют		

Государственный регистратор		ФГИС ЕГРН
полное наименование должности	подпись	инициалы, фамилия

М.П.



**Описание местоположения объекта недвижимости**

<b>Сооружение</b>			
вид объекта недвижимости			
Лист № __ Раздела <b>5.1</b>	Всего листов раздела <b>5.1</b> : __	Всего разделов: __	Всего листов выписки: __
<b>26.04.2022 № 99/2022/463765396</b>			
Кадастровый номер:		<b>78:36:0000000:4659</b>	

Номер точки	Координаты, м		Радиус, м	Средняя квадратическая погрешность определения координат характерных точек контура, м	Глубина, высота, м	
	X	Y			H1	H2
1	2	3	4	5	6	7
6924.2	110530.8	111534.92	данные отсутствуют	данные отсутствуют		
6925.1	111301.2	111866.09	данные отсутствуют	данные отсутствуют		
6925.2	111299.49	111884.31	данные отсутствуют	данные отсутствуют		
6926.1	110524.82	109355.64	данные отсутствуют	данные отсутствуют		
6926.2	110528.73	109353.18	данные отсутствуют	данные отсутствуют		
6927.1	110524.82	109355.64	данные отсутствуют	данные отсутствуют		
6927.2	110522.64	109356.91	данные отсутствуют	данные отсутствуют		
6928.1	107056.95	114591.51	данные отсутствуют	данные отсутствуют		
6928.2	107053.15	114590.06	данные отсутствуют	данные отсутствуют		
6929.1	108205.39	113245.72	данные отсутствуют	данные отсутствуют		
6929.2	108177.95	113256.65	данные отсутствуют	данные отсутствуют		
6930.1	108165.22	113261.03	данные отсутствуют	данные отсутствуют		
6930.2	108177.95	113256.65	данные отсутствуют	данные отсутствуют		
6931.1	108165.22	113261.03	данные отсутствуют	данные отсутствуют		

Государственный регистратор		ФГИС ЕГРН
полное наименование должности	подпись	инициалы, фамилия

М.П.



**Описание местоположения объекта недвижимости**

<b>Сооружение</b>			
вид объекта недвижимости			
Лист № __ Раздела <b>5.1</b>	Всего листов раздела <b>5.1</b> : __	Всего разделов: __	Всего листов выписки: __
<b>26.04.2022 № 99/2022/463765396</b>			
Кадастровый номер:		<b>78:36:0000000:4659</b>	

Номер точки	Координаты, м		Радиус, м	Средняя квадратическая погрешность определения координат характерных точек контура, м	Глубина, высота, м	
	X	Y			H1	H2
1	2	3	4	5	6	7
6931.2	108083	113292.07	данные отсутствуют	данные отсутствуют		
6932.1	108083	113292.07	данные отсутствуют	данные отсутствуют		
6932.2	108058.19	113301.49	данные отсутствуют	данные отсутствуют		
6933.1	108177.62	113253.47	данные отсутствуют	данные отсутствуют		
6933.2	108159.36	113260.05	данные отсутствуют	данные отсутствуют		
6934.1	108070.66	113293.64	данные отсутствуют	данные отсутствуют		
6934.2	108122.6	113274.48	данные отсутствуют	данные отсутствуют		
6935.1	108178.45	113253.2	данные отсутствуют	данные отсутствуют		
6935.2	108178.2	113253.3	данные отсутствуют	данные отсутствуют		
6936.1	108178.45	113253.2	данные отсутствуют	данные отсутствуют		
6936.2	108207.18	113241.37	данные отсутствуют	данные отсутствуют		
6937.1	105782.31	114721.05	данные отсутствуют	данные отсутствуют		
6937.2	105781.87	114720.87	данные отсутствуют	данные отсутствуют		
6938.1	107711.3	113929.49	данные отсутствуют	данные отсутствуют		

Государственный регистратор		ФГИС ЕГРН
полное наименование должности	подпись	инициалы, фамилия

М.П.



**Описание местоположения объекта недвижимости**

<b>Сооружение</b>			
вид объекта недвижимости			
Лист № __ Раздела <b>5.1</b>	Всего листов раздела <b>5.1</b> : __	Всего разделов: __	Всего листов выписки: __
<b>26.04.2022 № 99/2022/463765396</b>			
Кадастровый номер:		<b>78:36:0000000:4659</b>	

Номер точки	Координаты, м		Радиус, м	Средняя квадратическая погрешность определения координат характерных точек контура, м	Глубина, высота, м	
	X	Y			H1	H2
1	2	3	4	5	6	7
6938.2	107703.05	113926.21	данные отсутствуют	данные отсутствуют		
6939.1	106920.68	116384.79	данные отсутствуют	данные отсутствуют		
6939.2	106920.78	116384.56	данные отсутствуют	данные отсутствуют		
6940.1	106917.27	116382.83	данные отсутствуют	данные отсутствуют		
6940.2	106886.61	116369.15	данные отсутствуют	данные отсутствуют		
6941.1	108176.06	113981.62	данные отсутствуют	данные отсутствуют		
6941.2	108131.64	113963.68	данные отсутствуют	данные отсутствуют		
6942.1	108131.34	113961.76	данные отсутствуют	данные отсутствуют		
6942.2	108128.06	113960.58	данные отсутствуют	данные отсутствуют		
6943.1	111291.53	111311.98	данные отсутствуют	данные отсутствуют		
6943.2	111301.27	111346.4	данные отсутствуют	данные отсутствуют		
6944.1	106724.2	116537.96	данные отсутствуют	данные отсутствуют		
6944.2	106723.38	116537.63	данные отсутствуют	данные отсутствуют		
6945.1	106722.6	116537.31	данные отсутствуют	данные отсутствуют		

Государственный регистратор		ФГИС ЕГРН
полное наименование должности	подпись	инициалы, фамилия

М.П.





**Описание местоположения объекта недвижимости**

<b>Сооружение</b>			
вид объекта недвижимости			
Лист № __ Раздела <b>5.1</b>	Всего листов раздела <b>5.1</b> : __	Всего разделов: __	Всего листов выписки: __
<b>26.04.2022 № 99/2022/463765396</b>			
Кадастровый номер:		<b>78:36:0000000:4659</b>	

Номер точки	Координаты, м		Радиус, м	Средняя квадратическая погрешность определения координат характерных точек контура, м	Глубина, высота, м	
	X	Y			H1	H2
1	2	3	4	5	6	7
6945.2	106677.6	116519.15	данные отсутствуют	данные отсутствуют		
6946.1	109269.66	116808	данные отсутствуют	данные отсутствуют		
6946.2	109236.15	116795.79	данные отсутствуют	данные отсутствуют		
6947.1	108603.33	113548.81	данные отсутствуют	данные отсутствуют		
6947.2	108606.26	113550.29	данные отсутствуют	данные отсутствуют		
6948.1	108687.67	115279.38	данные отсутствуют	данные отсутствуют		
6948.2	108665.75	115270.72	данные отсутствуют	данные отсутствуют		
6949.1	105712.58	116132.8	данные отсутствуют	данные отсутствуют		
6949.2	105694.07	116125.17	данные отсутствуют	данные отсутствуют		
6950.1	107824.23	114727.53	данные отсутствуют	данные отсутствуют		
6950.2	107824.54	114726.74	данные отсутствуют	данные отсутствуют		
6951.1	107824.23	114727.53	данные отсутствуют	данные отсутствуют		
6951.2	107804	114778.28	данные отсутствуют	данные отсутствуют		
6952.1	105781.44	114720.7	данные отсутствуют	данные отсутствуют		

Государственный регистратор		ФГИС ЕГРН
полное наименование должности	подпись	инициалы, фамилия

М.П.



**Описание местоположения объекта недвижимости**

<b>Сооружение</b>			
вид объекта недвижимости			
Лист № __ Раздела <b>5.1</b>	Всего листов раздела <b>5.1</b> : __	Всего разделов: __	Всего листов выписки: __
<b>26.04.2022 № 99/2022/463765396</b>			
Кадастровый номер:		<b>78:36:0000000:4659</b>	

Номер точки	Координаты, м		Радиус, м	Средняя квадратическая погрешность определения координат характерных точек контура, м	Глубина, высота, м	
	X	Y			H1	H2
1	2	3	4	5	6	7
6952.2	105746.64	114707	данные отсутствуют	данные отсутствуют		
6953.1	110875.06	112039.23	данные отсутствуют	данные отсутствуют		
6953.2	110892.61	111996.46	данные отсутствуют	данные отсутствуют		
6954.1	107881.25	114585.93	данные отсутствуют	данные отсутствуют		
6954.2	107909.67	114514.86	данные отсутствуют	данные отсутствуют		
6955.1	107880.77	114587.13	данные отсутствуют	данные отсутствуют		
6955.2	107881.25	114585.93	данные отсутствуют	данные отсутствуют		
6956.1	107880.55	114587.69	данные отсутствуют	данные отсутствуют		
6956.2	107880.77	114587.13	данные отсутствуют	данные отсутствуют		
6957.1	106669.92	113022.48	данные отсутствуют	данные отсутствуют		
6957.2	106669.49	112994.1	данные отсутствуют	данные отсутствуют		
6958.1	107267.53	115149.03	данные отсутствуют	данные отсутствуют		
6958.2	107193.67	115120.49	данные отсутствуют	данные отсутствуют		
6959.1	107620.4	113281.13	данные отсутствуют	данные отсутствуют		

Государственный регистратор		ФГИС ЕГРН
полное наименование должности	подпись	инициалы, фамилия

М.П.



**Описание местоположения объекта недвижимости**

<b>Сооружение</b>			
вид объекта недвижимости			
Лист № __ Раздела <b>5.1</b>	Всего листов раздела <b>5.1</b> : __	Всего разделов: __	Всего листов выписки: __
<b>26.04.2022 № 99/2022/463765396</b>			
Кадастровый номер:		<b>78:36:0000000:4659</b>	

Номер точки	Координаты, м		Радиус, м	Средняя квадратическая погрешность определения координат характерных точек контура, м	Глубина, высота, м	
	X	Y			H1	H2
1	2	3	4	5	6	7
6959.2	107593.6	113290.14	данные отсутствуют	данные отсутствуют		
6960.1	106993.1	115827.38	данные отсутствуют	данные отсутствуют		
6960.2	107000.71	115829.16	данные отсутствуют	данные отсутствуют		
6961.1	106883.48	116485.95	данные отсутствуют	данные отсутствуют		
6961.2	106886.47	116477.96	данные отсутствуют	данные отсутствуют		
6962.1	106879.6	116496.78	данные отсутствуют	данные отсутствуют		
6962.2	106883.48	116485.95	данные отсутствуют	данные отсутствуют		
6963.1	106951.51	116548.44	данные отсутствуют	данные отсутствуют		
6963.2	106962.7	116520.46	данные отсутствуют	данные отсутствуют		
6964.1	105833.35	115164.62	данные отсутствуют	данные отсутствуют		
6964.2	105833.69	115164.01	данные отсутствуют	данные отсутствуют		
6965.1	107941.45	115335.64	данные отсутствуют	данные отсутствуют		
6965.2	107940.71	115335.36	данные отсутствуют	данные отсутствуют		
6966.1	105359.25	113284.56	данные отсутствуют	данные отсутствуют		

Государственный регистратор		ФГИС ЕГРН
полное наименование должности	подпись	инициалы, фамилия

М.П.



**Описание местоположения объекта недвижимости**

<b>Сооружение</b>			
вид объекта недвижимости			
Лист № __ Раздела <b>5.1</b>	Всего листов раздела <b>5.1</b> : __	Всего разделов: __	Всего листов выписки: __
<b>26.04.2022 № 99/2022/463765396</b>			
Кадастровый номер:		<b>78:36:0000000:4659</b>	

Номер точки	Координаты, м		Радиус, м	Средняя квадратическая погрешность определения координат характерных точек контура, м	Глубина, высота, м	
	X	Y			H1	H2
1	2	3	4	5	6	7
6966.2	105359.4	113284.68	данные отсутствуют	данные отсутствуют		
6967.1	107726.02	114064.39	данные отсутствуют	данные отсутствуют		
6967.2	107726.24	114063.34	данные отсутствуют	данные отсутствуют		
6968.1	105373.23	114210.57	данные отсутствуют	данные отсутствуют		
6968.2	105374.33	114209.81	данные отсутствуют	данные отсутствуют		
6969.1	104936.88	114364.11	данные отсутствуют	данные отсутствуют		
6969.2	104939.42	114384.47	данные отсутствуют	данные отсутствуют		
6970.1	104978.76	114412.09	данные отсутствуют	данные отсутствуют		
6970.2	104917.8	114416.87	данные отсутствуют	данные отсутствуют		
6971.1	107505.5	116134.9	данные отсутствуют	данные отсутствуют		
6971.2	107513.35	116113.79	данные отсутствуют	данные отсутствуют		
6972.1	108763.39	116610.31	данные отсутствуют	данные отсутствуют		
6972.2	108763.77	116609.5	данные отсутствуют	данные отсутствуют		
6973.1	108789.51	112949.31	данные отсутствуют	данные отсутствуют		

Государственный регистратор		ФГИС ЕГРН
полное наименование должности	подпись	инициалы, фамилия

М.П.



**Описание местоположения объекта недвижимости**

<b>Сооружение</b>			
вид объекта недвижимости			
Лист № __ Раздела <b>5.1</b>	Всего листов раздела <b>5.1</b> : __	Всего разделов: __	Всего листов выписки: __
<b>26.04.2022 № 99/2022/463765396</b>			
Кадастровый номер:		<b>78:36:0000000:4659</b>	

Номер точки	Координаты, м		Радиус, м	Средняя квадратическая погрешность определения координат характерных точек контура, м	Глубина, высота, м	
	X	Y			H1	H2
1	2	3	4	5	6	7
6973.2	108790.21	112951.24	данные отсутствуют	данные отсутствуют		
6974.1	106311.56	115151.69	данные отсутствуют	данные отсутствуют		
6974.2	106313.37	115147.65	данные отсутствуют	данные отсутствуют		
6975.1	105503.32	115828.1	данные отсутствуют	данные отсутствуют		
6975.2	105502.05	115831.45	данные отсутствуют	данные отсутствуют		
6976.1	113751.65	109953.94	данные отсутствуют	данные отсутствуют		
6976.2	113759.39	109950.87	данные отсутствуют	данные отсутствуют		
6977.1	106984.2	115223.98	данные отсутствуют	данные отсутствуют		
6977.2	106978.62	115238.7	данные отсутствуют	данные отсутствуют		
6978.1	107006.92	115161.88	данные отсутствуют	данные отсутствуют		
6978.2	106984.85	115222.46	данные отсутствуют	данные отсутствуют		
6979.1	106943.86	115108.46	данные отсутствуют	данные отсутствуют		
6979.2	106944.12	115108.04	данные отсутствуют	данные отсутствуют		
6980.1	107008.03	115134.01	данные отсутствуют	данные отсутствуют		

Государственный регистратор		ФГИС ЕГРН
полное наименование должности	подпись	инициалы, фамилия

М.П.



**Описание местоположения объекта недвижимости**

<b>Сооружение</b>			
вид объекта недвижимости			
Лист № __ Раздела <b>5.1</b>	Всего листов раздела <b>5.1</b> : __	Всего разделов: __	Всего листов выписки: __
<b>26.04.2022 № 99/2022/463765396</b>			
Кадастровый номер:		<b>78:36:0000000:4659</b>	

Номер точки	Координаты, м		Радиус, м	Средняя квадратическая погрешность определения координат характерных точек контура, м	Глубина, высота, м	
	X	Y			H1	H2
1	2	3	4	5	6	7
6980.2	106943.86	115108.46	данные отсутствуют	данные отсутствуют		
6981.1	107016.48	115138.35	данные отсутствуют	данные отсутствуют		
6981.2	107008.03	115134.01	данные отсутствуют	данные отсутствуют		
6982.1	107014.51	115147.1	данные отсутствуют	данные отсутствуют		
6982.2	107017.5	115138.8	данные отсутствуют	данные отсутствуют		
6983.1	107014.51	115147.1	данные отсутствуют	данные отсутствуют		
6983.2	107014.9	115147.31	данные отсутствуют	данные отсутствуют		
6984.1	107008.85	115162.89	данные отсутствуют	данные отсутствуют		
6984.2	107014.51	115147.1	данные отсутствуют	данные отсутствуют		
6985.1	107008.85	115162.89	данные отсутствуют	данные отсутствуют		
6985.2	107009.36	115163.08	данные отсутствуют	данные отсутствуют		
6986.1	106998.1	115191.18	данные отсутствуют	данные отсутствуют		
6986.2	107008.85	115162.89	данные отсутствуют	данные отсутствуют		
6987.1	106993.91	115201.1	данные отсутствуют	данные отсутствуют		

Государственный регистратор		ФГИС ЕГРН
полное наименование должности	подпись	инициалы, фамилия

М.П.



**Описание местоположения объекта недвижимости**

<b>Сооружение</b>			
вид объекта недвижимости			
Лист № __ Раздела <b>5.1</b>	Всего листов раздела <b>5.1</b> : __	Всего разделов: __	Всего листов выписки: __
<b>26.04.2022 № 99/2022/463765396</b>			
Кадастровый номер:		<b>78:36:0000000:4659</b>	

Номер точки	Координаты, м		Радиус, м	Средняя квадратическая погрешность определения координат характерных точек контура, м	Глубина, высота, м	
	X	Y			H1	H2
1	2	3	4	5	6	7
6987.2	106998.1	115191.18	данные отсутствуют	данные отсутствуют		
6988.1	106985.1	115225.35	данные отсутствуют	данные отсутствуют		
6988.2	106988.09	115217.47	данные отсутствуют	данные отсутствуют		
6989.1	106980.64	115237.66	данные отсутствуют	данные отсутствуют		
6989.2	106984.94	115225.76	данные отсутствуют	данные отсутствуют		
6990.1	105987.91	115719.67	данные отсутствуют	данные отсутствуют		
6990.2	105987.6	115718.57	данные отсутствуют	данные отсутствуют		
6991.1	105989.67	115715.68	данные отсутствуют	данные отсутствуют		
6991.2	105990.62	115713.4	данные отсутствуют	данные отсутствуют		
6992.1	105960.94	115746.29	данные отсутствуют	данные отсутствуют		
6992.2	105965.17	115734.94	данные отсутствуют	данные отсутствуют		
6993.1	105958.32	115745.33	данные отсутствуют	данные отсутствуют		
6993.2	105962.13	115733.83	данные отсутствуют	данные отсутствуют		
6994.1	105924.04	115737.01	данные отсутствуют	данные отсутствуют		

Государственный регистратор		ФГИС ЕГРН
полное наименование должности	подпись	инициалы, фамилия

М.П.



**Описание местоположения объекта недвижимости**

<b>Сооружение</b>			
вид объекта недвижимости			
Лист № __ Раздела <b>5.1</b>	Всего листов раздела <b>5.1</b> : __	Всего разделов: __	Всего листов выписки: __
<b>26.04.2022 № 99/2022/463765396</b>			
Кадастровый номер:		<b>78:36:0000000:4659</b>	

Номер точки	Координаты, м		Радиус, м	Средняя квадратическая погрешность определения координат характерных точек контура, м	Глубина, высота, м	
	X	Y			H1	H2
1	2	3	4	5	6	7
6994.2	105915.02	115733.68	данные отсутствуют	данные отсутствуют		
6995.1	107395.05	114620.44	данные отсутствуют	данные отсутствуют		
6995.2	107402.54	114599.49	данные отсутствуют	данные отсутствуют		
6996.1	107410.79	114626.65	данные отсутствуют	данные отсутствуют		
6996.2	107395.05	114620.44	данные отсутствуют	данные отсутствуют		
6997.1	107441.03	114611.88	данные отсутствуют	данные отсутствуют		
6997.2	107431.76	114635.03	данные отсутствуют	данные отсутствуют		
6998.1	107482.04	114634.45	данные отсутствуют	данные отсутствуют		
6998.2	107481.34	114634.81	данные отсутствуют	данные отсутствуют		
6999.1	107477.03	114625.23	данные отсутствуют	данные отсутствуют		
6999.2	107481.34	114634.81	данные отсутствуют	данные отсутствуют		
7000.1	107462.8	114619.97	данные отсутствуют	данные отсутствуют		
7000.2	107441.03	114611.88	данные отсутствуют	данные отсутствуют		
7001.1	107462.8	114619.97	данные отсутствуют	данные отсутствуют		

Государственный регистратор		ФГИС ЕГРН
полное наименование должности	подпись	инициалы, фамилия

М.П.





**Описание местоположения объекта недвижимости**

<b>Сооружение</b>			
вид объекта недвижимости			
Лист № __ Раздела <b>5.1</b>	Всего листов раздела <b>5.1</b> : __	Всего разделов: __	Всего листов выписки: __
<b>26.04.2022 № 99/2022/463765396</b>			
Кадастровый номер:		<b>78:36:0000000:4659</b>	

Номер точки	Координаты, м		Радиус, м	Средняя квадратическая погрешность определения координат характерных точек контура, м	Глубина, высота, м	
	X	Y			H1	H2
1	2	3	4	5	6	7
7001.2	107477.03	114625.23	данные отсутствуют	данные отсутствуют		
7002.1	107488.21	114650.16	данные отсутствуют	данные отсутствуют		
7002.2	107481.34	114634.81	данные отсутствуют	данные отсутствуют		
7003.1	107487.29	114652.99	данные отсутствуют	данные отсутствуют		
7003.2	107488.21	114650.16	данные отсутствуют	данные отсутствуют		
7004.1	107488.7	114698.3	данные отсутствуют	данные отсутствуют		
7004.2	107477.54	114679.43	данные отсутствуют	данные отсутствуют		
7005.1	107328.43	114564.66	данные отсутствуют	данные отсутствуют		
7005.2	107374.6	114582.27	данные отсутствуют	данные отсутствуют		
7006.1	107322.47	114559.03	данные отсутствуют	данные отсутствуют		
7006.2	107328.43	114564.66	данные отсутствуют	данные отсутствуют		
7007.1	107322.47	114559.03	данные отсутствуют	данные отсутствуют		
7007.2	107321.8	114558.46	данные отсутствуют	данные отсутствуют		
7008.1	107342.19	114513.79	данные отсутствуют	данные отсутствуют		

Государственный регистратор		ФГИС ЕГРН
полное наименование должности	подпись	инициалы, фамилия

М.П.



**Описание местоположения объекта недвижимости**

<b>Сооружение</b>			
вид объекта недвижимости			
Лист № __ Раздела <b>5.1</b>	Всего листов раздела <b>5.1</b> : __	Всего разделов: __	Всего листов выписки: __
<b>26.04.2022 № 99/2022/463765396</b>			
Кадастровый номер:		<b>78:36:0000000:4659</b>	

Номер точки	Координаты, м		Радиус, м	Средняя квадратическая погрешность определения координат характерных точек контура, м	Глубина, высота, м	
	X	Y			H1	H2
1	2	3	4	5	6	7
7008.2	107322.47	114559.03	данные отсутствуют	данные отсутствуют		
7009.1	107324.43	114557.97	данные отсутствуют	данные отсутствуют		
7009.2	107343.96	114514.1	данные отсутствуют	данные отсутствуют		
7010.1	107299.99	114615.14	данные отсутствуют	данные отсутствуют		
7010.2	107308.02	114600.46	данные отсутствуют	данные отсутствуют		
7011.1	107289.96	114646.27	данные отсутствуют	данные отсутствуют		
7011.2	107299.99	114615.14	данные отсутствуют	данные отсутствуют		
7012.1	107274.93	114650.62	данные отсутствуют	данные отсутствуют		
7012.2	107289.96	114646.27	данные отсутствуют	данные отсутствуют		
7013.1	106673.3	114700.68	данные отсутствуют	данные отсутствуют		
7013.2	106664.7	114723.09	данные отсутствуют	данные отсутствуют		
7014.1	105606.27	114062.14	данные отсутствуют	данные отсутствуют		
7014.2	105608.05	114062.68	данные отсутствуют	данные отсутствуют		
7015.1	105546.32	114018.26	данные отсутствуют	данные отсутствуют		

Государственный регистратор		ФГИС ЕГРН
полное наименование должности	подпись	инициалы, фамилия

М.П.



**Описание местоположения объекта недвижимости**

<b>Сооружение</b>			
вид объекта недвижимости			
Лист № __ Раздела <b>5.1</b>	Всего листов раздела <b>5.1</b> : __	Всего разделов: __	Всего листов выписки: __
<b>26.04.2022 № 99/2022/463765396</b>			
Кадастровый номер:		<b>78:36:0000000:4659</b>	

Номер точки	Координаты, м		Радиус, м	Средняя квадратическая погрешность определения координат характерных точек контура, м	Глубина, высота, м	
	X	Y			H1	H2
1	2	3	4	5	6	7
7015.2	105548.35	114016.92	данные отсутствуют	данные отсутствуют		
7016.1	105545.25	114016.87	данные отсутствуют	данные отсутствуют		
7016.2	105547.4	114015.29	данные отсутствуют	данные отсутствуют		
7017.1	105538.84	114034.49	данные отсутствуют	данные отсутствуют		
7017.2	105545.25	114016.87	данные отсутствуют	данные отсутствуют		
7018.1	105538.42	114035.35	данные отсутствуют	данные отсутствуют		
7018.2	105538.84	114034.49	данные отсутствуют	данные отсутствуют		
7019.1	105538.95	114035.56	данные отсутствуют	данные отсутствуют		
7019.2	105538.42	114035.35	данные отсутствуют	данные отсутствуют		
7020.1	105540.29	114035.08	данные отсутствуют	данные отсутствуют		
7020.2	105546.32	114018.26	данные отсутствуют	данные отсутствуют		
7021.1	105539.94	114035.95	данные отсутствуют	данные отсутствуют		
7021.2	105606.27	114062.14	данные отсутствуют	данные отсутствуют		
7022.1	105539.94	114035.95	данные отсутствуют	данные отсутствуют		

Государственный регистратор		ФГИС ЕГРН
полное наименование должности	подпись	инициалы, фамилия

М.П.



**Описание местоположения объекта недвижимости**

<b>Сооружение</b>			
вид объекта недвижимости			
Лист № __ Раздела <b>5.1</b>	Всего листов раздела <b>5.1</b> : __	Всего разделов: __	Всего листов выписки: __
<b>26.04.2022 № 99/2022/463765396</b>			
Кадастровый номер:		<b>78:36:0000000:4659</b>	

Номер точки	Координаты, м		Радиус, м	Средняя квадратическая погрешность определения координат характерных точек контура, м	Глубина, высота, м	
	X	Y			H1	H2
1	2	3	4	5	6	7
7022.2	105538.95	114035.56	данные отсутствуют	данные отсутствуют		
7023.1	105539.94	114035.95	данные отсутствуют	данные отсутствуют		
7023.2	105540.29	114035.08	данные отсутствуют	данные отсутствуют		
7024.1	105477.58	114256.53	данные отсутствуют	данные отсутствуют		
7024.2	105426.77	114236.05	данные отсутствуют	данные отсутствуют		
7025.1	105525.27	114234.87	данные отсутствуют	данные отсутствуют		
7025.2	105477.58	114256.53	данные отсутствуют	данные отсутствуют		
7026.1	105549.92	114240.59	данные отсутствуют	данные отсутствуют		
7026.2	105558.02	114220.05	данные отсутствуют	данные отсутствуют		
7027.1	105550.85	114242.03	данные отсутствуют	данные отсутствуют		
7027.2	105549.92	114240.59	данные отсутствуют	данные отсутствуют		
7028.1	105563.11	114240.25	данные отсутствуют	данные отсутствуют		
7028.2	105572.38	114246.19	данные отсутствуют	данные отсутствуют		
7029.1	105577.83	114234.43	данные отсутствуют	данные отсутствуют		

Государственный регистратор		ФГИС ЕГРН
полное наименование должности	подпись	инициалы, фамилия

М.П.



**Описание местоположения объекта недвижимости**

<b>Сооружение</b>			
вид объекта недвижимости			
Лист № __ Раздела <b>5.1</b>	Всего листов раздела <b>5.1</b> : __	Всего разделов: __	Всего листов выписки: __
<b>26.04.2022 № 99/2022/463765396</b>			
Кадастровый номер:		<b>78:36:0000000:4659</b>	

Номер точки	Координаты, м		Радиус, м	Средняя квадратическая погрешность определения координат характерных точек контура, м	Глубина, высота, м	
	X	Y			H1	H2
1	2	3	4	5	6	7
7029.2	105574.16	114246.26	данные отсутствуют	данные отсутствуют		
7030.1	105552.35	114129.41	данные отсутствуют	данные отсутствуют		
7030.2	105572.01	114131.27	данные отсутствуют	данные отсутствуют		
7031.1	105508.43	114114.24	данные отсутствуют	данные отсутствуют		
7031.2	105503.77	114128.08	данные отсутствуют	данные отсутствуют		
7032.1	105479.25	114101.99	данные отсутствуют	данные отсутствуют		
7032.2	105474.88	114100.52	данные отсутствуют	данные отсутствуют		
7033.1	105669.89	114165.39	данные отсутствуют	данные отсутствуют		
7033.2	105658.57	114196.26	данные отсутствуют	данные отсутствуют		
7034.1	105671.59	114165.95	данные отсутствуют	данные отсутствуют		
7034.2	105669.89	114165.39	данные отсутствуют	данные отсутствуют		
7035.1	105826.14	114339.36	данные отсутствуют	данные отсутствуют		
7035.2	105815.29	114335.54	данные отсутствуют	данные отсутствуют		
7036.1	106006.85	114429.62	данные отсутствуют	данные отсутствуют		

Государственный регистратор		ФГИС ЕГРН
полное наименование должности	подпись	инициалы, фамилия

М.П.



**Описание местоположения объекта недвижимости**

<b>Сооружение</b>			
вид объекта недвижимости			
Лист № __ Раздела <b>5.1</b>	Всего листов раздела <b>5.1</b> : __	Всего разделов: __	Всего листов выписки: __
<b>26.04.2022 № 99/2022/463765396</b>			
Кадастровый номер:		<b>78:36:0000000:4659</b>	

Номер точки	Координаты, м		Радиус, м	Средняя квадратическая погрешность определения координат характерных точек контура, м	Глубина, высота, м	
	X	Y			H1	H2
1	2	3	4	5	6	7
7036.2	106006.08	114431.58	данные отсутствуют	данные отсутствуют		
7037.1	106010.37	114342.01	данные отсутствуют	данные отсутствуют		
7037.2	106014.86	114343.39	данные отсутствуют	данные отсутствуют		
7038.1	106011.54	114344.48	данные отсутствуют	данные отсутствуют		
7038.2	106014.16	114345.15	данные отсутствуют	данные отсутствуют		
7039.1	106041.23	114306.22	данные отсутствуют	данные отсутствуют		
7039.2	106125.02	114337.55	данные отсутствуют	данные отсутствуют		
7040.1	105267.32	114069.11	данные отсутствуют	данные отсутствуют		
7040.2	105268.43	114069.04	данные отсутствуют	данные отсутствуют		
7041.1	105243.42	114077.59	данные отсутствуют	данные отсутствуют		
7041.2	105245.8	114080.02	данные отсутствуют	данные отсутствуют		
7042.1	105236.37	114084.55	данные отсутствуют	данные отсутствуют		
7042.2	105243.42	114077.59	данные отсутствуют	данные отсутствуют		
7043.1	105247.61	114071.5	данные отсутствуют	данные отсутствуют		

Государственный регистратор		ФГИС ЕГРН
полное наименование должности	подпись	инициалы, фамилия

М.П.



**Описание местоположения объекта недвижимости**

<b>Сооружение</b>			
вид объекта недвижимости			
Лист № __ Раздела <b>5.1</b>	Всего листов раздела <b>5.1</b> : __	Всего разделов: __	Всего листов выписки: __
<b>26.04.2022 № 99/2022/463765396</b>			
Кадастровый номер:		<b>78:36:0000000:4659</b>	

Номер точки	Координаты, м		Радиус, м	Средняя квадратическая погрешность определения координат характерных точек контура, м	Глубина, высота, м	
	X	Y			H1	H2
1	2	3	4	5	6	7
7043.2	105267.32	114069.11	данные отсутствуют	данные отсутствуют		
7044.1	105132.71	114090.5	данные отсутствуют	данные отсутствуют		
7044.2	105067.03	114092.36	данные отсутствуют	данные отсутствуют		
7045.1	105202.46	114107.37	данные отсутствуют	данные отсутствуют		
7045.2	105202.25	114105.71	данные отсутствуют	данные отсутствуют		
7046.1	105198.72	114106.2	данные отсутствуют	данные отсутствуют		
7046.2	105198.89	114107.52	данные отсутствуют	данные отсутствуют		
7047.1	105238.65	114114.84	данные отсутствуют	данные отсутствуют		
7047.2	105219.87	114115.52	данные отсутствуют	данные отсутствуют		
7048.1	105170.47	114191.94	данные отсутствуют	данные отсутствуют		
7048.2	105171.17	114197.85	данные отсутствуют	данные отсутствуют		
7049.1	105165.77	114145.65	данные отсутствуют	данные отсутствуют		
7049.2	105189.31	114162.47	данные отсутствуют	данные отсутствуют		
7050.1	105165.04	114137.11	данные отсутствуют	данные отсутствуют		

Государственный регистратор		ФГИС ЕГРН
полное наименование должности	подпись	инициалы, фамилия

М.П.



**Описание местоположения объекта недвижимости**

<b>Сооружение</b>			
вид объекта недвижимости			
Лист № __ Раздела <b>5.1</b>	Всего листов раздела <b>5.1</b> : __	Всего разделов: __	Всего листов выписки: __
<b>26.04.2022 № 99/2022/463765396</b>			
Кадастровый номер:		<b>78:36:0000000:4659</b>	

Номер точки	Координаты, м		Радиус, м	Средняя квадратическая погрешность определения координат характерных точек контура, м	Глубина, высота, м	
	X	Y			H1	H2
1	2	3	4	5	6	7
7050.2	105165.77	114145.65	данные отсутствуют	данные отсутствуют		
7051.1	105015.27	114109.14	данные отсутствуют	данные отсутствуют		
7051.2	105004.63	114110.21	данные отсутствуют	данные отсутствуют		
7052.1	105032.77	114131.66	данные отсутствуют	данные отсутствуют		
7052.2	105015.27	114109.14	данные отсутствуют	данные отсутствуют		
7053.1	105065.02	114088.01	данные отсутствуют	данные отсутствуют		
7053.2	105067.03	114092.36	данные отсутствуют	данные отсутствуют		
7054.1	105063.74	114147.67	данные отсутствуют	данные отсутствуют		
7054.2	105063.11	114147.67	данные отсутствуют	данные отсутствуют		
7055.1	106716.64	112985.24	данные отсутствуют	данные отсутствуют		
7055.2	106718.41	112983.92	данные отсутствуют	данные отсутствуют		
7056.1	106712.76	112987.37	данные отсутствуют	данные отсутствуют		
7056.2	106716.64	112985.24	данные отсутствуют	данные отсутствуют		
7057.1	106704.13	112990.8	данные отсутствуют	данные отсутствуют		

Государственный регистратор		ФГИС ЕГРН
полное наименование должности	подпись	инициалы, фамилия

М.П.





**Описание местоположения объекта недвижимости**

<b>Сооружение</b>			
вид объекта недвижимости			
Лист № __ Раздела <b>5.1</b>	Всего листов раздела <b>5.1</b> : __	Всего разделов: __	Всего листов выписки: __
<b>26.04.2022 № 99/2022/463765396</b>			
Кадастровый номер:		<b>78:36:0000000:4659</b>	

Номер точки	Координаты, м		Радиус, м	Средняя квадратическая погрешность определения координат характерных точек контура, м	Глубина, высота, м	
	X	Y			H1	H2
1	2	3	4	5	6	7
7057.2	106712.76	112987.37	данные отсутствуют	данные отсутствуют		
7058.1	106683.45	112994.74	данные отсутствуют	данные отсутствуют		
7058.2	106704.13	112990.8	данные отсутствуют	данные отсутствуют		
7059.1	106670.02	112993.48	данные отсутствуют	данные отсутствуют		
7059.2	106683.45	112994.74	данные отсутствуют	данные отсутствуют		
7060.1	106669.48	112993.5	данные отсутствуют	данные отсутствуют		
7060.2	106670.02	112993.48	данные отсутствуют	данные отсутствуют		
7061.1	110545.55	111443.19	данные отсутствуют	данные отсутствуют		
7061.2	110542.29	111462.47	данные отсутствуют	данные отсутствуют		
7062.1	106672.73	113045.66	данные отсутствуют	данные отсутствуют		
7062.2	106670.82	113041.9	данные отсутствуют	данные отсутствуют		
7063.1	106672.36	113048.77	данные отсутствуют	данные отсутствуют		
7063.2	106671.88	113048.79	данные отсутствуют	данные отсутствуют		
7064.1	106686.7	113044.19	данные отсутствуют	данные отсутствуют		

Государственный регистратор		ФГИС ЕГРН
полное наименование должности	подпись	инициалы, фамилия

М.П.



**Описание местоположения объекта недвижимости**

<b>Сооружение</b>			
вид объекта недвижимости			
Лист № __ Раздела <b>5.1</b>	Всего листов раздела <b>5.1</b> : __	Всего разделов: __	Всего листов выписки: __
<b>26.04.2022 № 99/2022/463765396</b>			
Кадастровый номер:		<b>78:36:0000000:4659</b>	

Номер точки	Координаты, м		Радиус, м	Средняя квадратическая погрешность определения координат характерных точек контура, м	Глубина, высота, м	
	X	Y			H1	H2
1	2	3	4	5	6	7
7064.2	106672.36	113048.77	данные отсутствуют	данные отсутствуют		
7065.1	106721.37	113030.31	данные отсутствуют	данные отсутствуют		
7065.2	106686.7	113044.19	данные отсутствуют	данные отсутствуют		
7066.1	110546.26	111438.9	данные отсутствуют	данные отсутствуют		
7066.2	110545.55	111443.19	данные отсутствуют	данные отсутствуют		
7067.1	110546.41	111438.14	данные отсутствуют	данные отсутствуют		
7067.2	110546.26	111438.9	данные отсутствуют	данные отсутствуют		
7068.1	106755	113016.07	данные отсутствуют	данные отсутствуют		
7068.2	106798.11	112958.26	данные отсутствуют	данные отсутствуют		
7069.1	106753.7	113017.81	данные отсутствуют	данные отсутствуют		
7069.2	106755	113016.07	данные отсутствуют	данные отсутствуют		
7070.1	106721.37	113030.31	данные отсутствуют	данные отсутствуют		
7070.2	106753.7	113017.81	данные отсутствуют	данные отсутствуют		
7071.1	110547.21	111443.61	данные отсутствуют	данные отсутствуют		

Государственный регистратор		ФГИС ЕГРН
полное наименование должности	подпись	инициалы, фамилия

М.П.



**Описание местоположения объекта недвижимости**

<b>Сооружение</b>			
вид объекта недвижимости			
Лист № __ Раздела <b>5.1</b>	Всего листов раздела <b>5.1</b> : __	Всего разделов: __	Всего листов выписки: __
<b>26.04.2022 № 99/2022/463765396</b>			
Кадастровый номер:		<b>78:36:0000000:4659</b>	

Номер точки	Координаты, м		Радиус, м	Средняя квадратическая погрешность определения координат характерных точек контура, м	Глубина, высота, м	
	X	Y			H1	H2
1	2	3	4	5	6	7
7071.2	110545.55	111443.19	данные отсутствуют	данные отсутствуют		
7072.1	110549.04	111444.06	данные отсутствуют	данные отсутствуют		
7072.2	110547.21	111443.61	данные отсутствуют	данные отсутствуют		
7073.1	106672.03	113053.43	данные отсутствуют	данные отсутствуют		
7073.2	106671.43	113053.45	данные отсутствуют	данные отсутствуют		
7074.1	106671.88	113048.79	данные отсутствуют	данные отсутствуют		
7074.2	106672.03	113053.43	данные отсутствуют	данные отсутствуют		
7075.1	106672.78	113075.7	данные отсутствуют	данные отсутствуют		
7075.2	106672.03	113053.43	данные отсутствуют	данные отсутствуют		
7076.1	106774.74	112933.28	данные отсутствуют	данные отсутствуют		
7076.2	106797.25	112957.61	данные отсутствуют	данные отсутствуют		
7077.1	106892.12	113137.69	данные отсутствуют	данные отсутствуют		
7077.2	106891.81	113137.8	данные отсутствуют	данные отсутствуют		
7078.1	106892.12	113137.69	данные отсутствуют	данные отсутствуют		

Государственный регистратор		ФГИС ЕГРН
полное наименование должности	подпись	инициалы, фамилия

М.П.



**Описание местоположения объекта недвижимости**

<b>Сооружение</b>			
вид объекта недвижимости			
Лист № __ Раздела <b>5.1</b>	Всего листов раздела <b>5.1</b> : __	Всего разделов: __	Всего листов выписки: __
<b>26.04.2022 № 99/2022/463765396</b>			
Кадастровый номер:		<b>78:36:0000000:4659</b>	

Номер точки	Координаты, м		Радиус, м	Средняя квадратическая погрешность определения координат характерных точек контура, м	Глубина, высота, м	
	X	Y			H1	H2
1	2	3	4	5	6	7
7078.2	106919.43	113213.41	данные отсутствуют	данные отсутствуют		
7079.1	106919.43	113213.41	данные отсутствуют	данные отсутствуют		
7079.2	106919.6	113213.94	данные отсутствуют	данные отсутствуют		
7080.1	107946.01	114423.27	данные отсутствуют	данные отсутствуют		
7080.2	107934.17	114418.53	данные отсутствуют	данные отсутствуют		
7081.1	107946.85	114423.6	данные отсутствуют	данные отсутствуют		
7081.2	107946.01	114423.27	данные отсутствуют	данные отсутствуют		
7082.1	107948.28	114418.65	данные отсутствуют	данные отсутствуют		
7082.2	107934.98	114413.38	данные отсутствуют	данные отсутствуют		
7083.1	107948.79	114418.86	данные отсутствуют	данные отсутствуют		
7083.2	107948.28	114418.65	данные отсутствуют	данные отсутствуют		
7084.1	106719.88	114062.93	данные отсутствуют	данные отсутствуют		
7084.2	106719.76	114062.4	данные отсутствуют	данные отсутствуют		
7085.1	106720.03	114087.89	данные отсутствуют	данные отсутствуют		

Государственный регистратор		ФГИС ЕГРН
полное наименование должности	подпись	инициалы, фамилия

М.П.



**Описание местоположения объекта недвижимости**

<b>Сооружение</b>			
вид объекта недвижимости			
Лист № __ Раздела <b>5.1</b>	Всего листов раздела <b>5.1</b> : __	Всего разделов: __	Всего листов выписки: __
<b>26.04.2022 № 99/2022/463765396</b>			
Кадастровый номер:		<b>78:36:0000000:4659</b>	

Номер точки	Координаты, м		Радиус, м	Средняя квадратическая погрешность определения координат характерных точек контура, м	Глубина, высота, м	
	X	Y			H1	H2
1	2	3	4	5	6	7
7085.2	106719.88	114062.93	данные отсутствуют	данные отсутствуют		
7086.1	106719.83	114088.32	данные отсутствуют	данные отсутствуют		
7086.2	106720.03	114087.89	данные отсутствуют	данные отсутствуют		
7087.1	106946.38	114540.65	данные отсутствуют	данные отсутствуют		
7087.2	106946.22	114541.06	данные отсутствуют	данные отсутствуют		
7088.1	106807.05	114490.02	данные отсутствуют	данные отсутствуют		
7088.2	106807.21	114489.54	данные отсутствуют	данные отсутствуют		
7089.1	106948.91	114490.69	данные отсутствуют	данные отсутствуют		
7089.2	106949.02	114490.32	данные отсутствуют	данные отсутствуют		
7090.1	106832.64	114431.42	данные отсутствуют	данные отсутствуют		
7090.2	106832.76	114431.02	данные отсутствуют	данные отсутствуют		
7091.1	110525.13	112862.55	данные отсутствуют	данные отсутствуют		
7091.2	110533.86	112845.62	данные отсутствуют	данные отсутствуют		
7092.1	110989.69	111159.08	данные отсутствуют	данные отсутствуют		

Государственный регистратор		ФГИС ЕГРН
полное наименование должности	подпись	инициалы, фамилия

М.П.



**Описание местоположения объекта недвижимости**

<b>Сооружение</b>			
вид объекта недвижимости			
Лист № __ Раздела <b>5.1</b>	Всего листов раздела <b>5.1</b> : __	Всего разделов: __	Всего листов выписки: __
<b>26.04.2022 № 99/2022/463765396</b>			
Кадастровый номер:		<b>78:36:0000000:4659</b>	

Номер точки	Координаты, м		Радиус, м	Средняя квадратическая погрешность определения координат характерных точек контура, м	Глубина, высота, м	
	X	Y			H1	H2
1	2	3	4	5	6	7
7092.2	110978.07	111130.71	данные отсутствуют	данные отсутствуют		
7093.1	110989.69	111159.08	данные отсутствуют	данные отсутствуют		
7093.2	110989.25	111159.14	данные отсутствуют	данные отсутствуют		
7094.1	110992.63	111164.67	данные отсутствуют	данные отсутствуют		
7094.2	110991.78	111163.81	данные отсутствуют	данные отсутствуют		
7095.1	110992.63	111164.67	данные отсутствуют	данные отсутствуют		
7095.2	110992.11	111165.24	данные отсутствуют	данные отсутствуют		
7096.1	110993.99	111166.27	данные отсутствуют	данные отсутствуют		
7096.2	111001.33	111171.07	данные отсутствуют	данные отсутствуют		
7097.1	110992.63	111164.67	данные отсутствуют	данные отсутствуют		
7097.2	110993.99	111166.27	данные отсутствуют	данные отсутствуют		
7098.1	110989.69	111159.08	данные отсутствуют	данные отсутствуют		
7098.2	110990.27	111161.64	данные отсутствуют	данные отсутствуют		
7099.1	108170.58	115473.52	данные отсутствуют	данные отсутствуют		

Государственный регистратор		ФГИС ЕГРН
полное наименование должности	подпись	инициалы, фамилия

М.П.



**Описание местоположения объекта недвижимости**

<b>Сооружение</b>			
вид объекта недвижимости			
Лист № __ Раздела <b>5.1</b>	Всего листов раздела <b>5.1</b> : __	Всего разделов: __	Всего листов выписки: __
<b>26.04.2022 № 99/2022/463765396</b>			
Кадастровый номер:		<b>78:36:0000000:4659</b>	

Номер точки	Координаты, м		Радиус, м	Средняя квадратическая погрешность определения координат характерных точек контура, м	Глубина, высота, м	
	X	Y			H1	H2
1	2	3	4	5	6	7
7099.2	108171.05	115473.69	данные отсутствуют	данные отсутствуют		
7100.1	105994.82	113614.01	данные отсутствуют	данные отсутствуют		
7100.2	105994.98	113614.48	данные отсутствуют	данные отсутствуют		
7101.1	106002.02	113611.9	данные отсутствуют	данные отсутствуют		
7101.2	106001.87	113611.43	данные отсутствуют	данные отсутствуют		
7102.1	105883.29	114160.64	данные отсутствуют	данные отсутствуют		
7102.2	105883	114161.52	данные отсутствуют	данные отсутствуют		
7103.1	105884.7	114161.03	данные отсутствуют	данные отсутствуют		
7103.2	105884.36	114161.93	данные отсутствуют	данные отсутствуют		
7104.1	105773.06	114121.28	данные отсутствуют	данные отсутствуют		
7104.2	105772.83	114121.95	данные отсутствуют	данные отсутствуют		
7105.1	105774.39	114121.65	данные отсутствуют	данные отсутствуют		
7105.2	105774.12	114122.43	данные отсутствуют	данные отсутствуют		
7106.1	107025.41	114579.49	данные отсутствуют	данные отсутствуют		

Государственный регистратор		ФГИС ЕГРН
полное наименование должности	подпись	инициалы, фамилия

М.П.



**Описание местоположения объекта недвижимости**

<b>Сооружение</b>			
вид объекта недвижимости			
Лист № __ Раздела <b>5.1</b>	Всего листов раздела <b>5.1</b> : __	Всего разделов: __	Всего листов выписки: __
<b>26.04.2022 № 99/2022/463765396</b>			
Кадастровый номер:		<b>78:36:0000000:4659</b>	

Номер точки	Координаты, м		Радиус, м	Средняя квадратическая погрешность определения координат характерных точек контура, м	Глубина, высота, м	
	X	Y			H1	H2
1	2	3	4	5	6	7
7106.2	107025.23	114579.95	данные отсутствуют	данные отсутствуют		
7107.1	106006.04	114432.69	данные отсутствуют	данные отсутствуют		
7107.2	106005.68	114432.55	данные отсутствуют	данные отсутствуют		
7108.1	106006.33	114431.68	данные отсутствуют	данные отсутствуют		
7108.2	106006.08	114431.58	данные отсутствуют	данные отсутствуют		
7109.1	107504.42	116140.14	данные отсутствуют	данные отсутствуют		
7109.2	107503.67	116139.85	данные отсутствуют	данные отсутствуют		
7110.1	106635.04	116462.71	данные отсутствуют	данные отсутствуют		
7110.2	106634.85	116462.64	данные отсутствуют	данные отсутствуют		
7111.1	110422.72	111758.05	данные отсутствуют	данные отсутствуют		
7111.2	110422.33	111757.76	данные отсутствуют	данные отсутствуют		
7112.1	110682.92	110951.86	данные отсутствуют	данные отсутствуют		
7112.2	110683.14	110952.01	данные отсутствуют	данные отсутствуют		
7113.1	106962.52	113477.59	данные отсутствуют	данные отсутствуют		

Государственный регистратор		ФГИС ЕГРН
полное наименование должности	подпись	инициалы, фамилия

М.П.





**Описание местоположения объекта недвижимости**

<b>Сооружение</b>			
вид объекта недвижимости			
Лист № __ Раздела <b>5.1</b>	Всего листов раздела <b>5.1</b> : __	Всего разделов: __	Всего листов выписки: __
<b>26.04.2022 № 99/2022/463765396</b>			
Кадастровый номер:		<b>78:36:0000000:4659</b>	

Номер точки	Координаты, м		Радиус, м	Средняя квадратическая погрешность определения координат характерных точек контура, м	Глубина, высота, м	
	X	Y			H1	H2
1	2	3	4	5	6	7
7113.2	106962.46	113477.33	данные отсутствуют	данные отсутствуют		
7114.1	106963.8	113477.2	данные отсутствуют	данные отсутствуют		
7114.2	106963.74	113476.97	данные отсутствуют	данные отсутствуют		
7115.1	108227.46	113125.33	данные отсутствуют	данные отсутствуют		
7115.2	108227.24	113124.61	данные отсутствуют	данные отсутствуют		
7116.1	108226.36	113125.66	данные отсутствуют	данные отсутствуют		
7116.2	108226.46	113125.95	данные отсутствуют	данные отсутствуют		
7117.1	108227.46	113125.33	данные отсутствуют	данные отсутствуют		
7117.2	108227.56	113125.62	данные отсутствуют	данные отсутствуют		
7118.1	108279.64	113106.81	данные отсутствуют	данные отсутствуют		
7118.2	108279.74	113107.1	данные отсутствуют	данные отсутствуют		
7119.1	110230.61	116950.7	данные отсутствуют	данные отсутствуют		
7119.2	110229.39	116950.25	данные отсутствуют	данные отсутствуют		
7120.1	110229.71	116953.02	данные отсутствуют	данные отсутствуют		

Государственный регистратор		ФГИС ЕГРН
полное наименование должности	подпись	инициалы, фамилия

М.П.



**Описание местоположения объекта недвижимости**

<b>Сооружение</b>			
вид объекта недвижимости			
Лист № __ Раздела <b>5.1</b>	Всего листов раздела <b>5.1</b> : __	Всего разделов: __	Всего листов выписки: __
<b>26.04.2022 № 99/2022/463765396</b>			
Кадастровый номер:		<b>78:36:0000000:4659</b>	

Номер точки	Координаты, м		Радиус, м	Средняя квадратическая погрешность определения координат характерных точек контура, м	Глубина, высота, м	
	X	Y			H1	H2
1	2	3	4	5	6	7
7120.2	110228.49	116952.58	данные отсутствуют	данные отсутствуют		
7121.1	109405.86	116336.32	данные отсутствуют	данные отсутствуют		
7121.2	109404.99	116335.95	данные отсутствуют	данные отсутствуют		
7122.1	109405.31	116337.64	данные отсутствуют	данные отсутствуют		
7122.2	109404.44	116337.31	данные отсутствуют	данные отсутствуют		
7123.1	109328.33	115542.44	данные отсутствуют	данные отсутствуют		
7123.2	109327.13	115545.8	данные отсутствуют	данные отсутствуют		
7124.1	109167.64	115950.25	данные отсутствуют	данные отсутствуют		
7124.2	109167.05	115950.04	данные отсутствуют	данные отсутствуют		
7125.1	106380.45	113810.89	данные отсутствуют	данные отсутствуют		
7125.2	106369.5	113813.61	данные отсутствуют	данные отсутствуют		
7126.1	106385.34	113809.46	данные отсутствуют	данные отсутствуют		
7126.2	106380.45	113810.89	данные отсутствуют	данные отсутствуют		
7127.1	106439.9	113795.82	данные отсутствуют	данные отсутствуют		

Государственный регистратор		ФГИС ЕГРН
полное наименование должности	подпись	инициалы, фамилия

М.П.



**Описание местоположения объекта недвижимости**

<b>Сооружение</b>			
вид объекта недвижимости			
Лист № __ Раздела <b>5.1</b>	Всего листов раздела <b>5.1</b> : __	Всего разделов: __	Всего листов выписки: __
<b>26.04.2022 № 99/2022/463765396</b>			
Кадастровый номер:		<b>78:36:0000000:4659</b>	

Номер точки	Координаты, м		Радиус, м	Средняя квадратическая погрешность определения координат характерных точек контура, м	Глубина, высота, м	
	X	Y			H1	H2
1	2	3	4	5	6	7
7127.2	106439.66	113794.96	данные отсутствуют	данные отсутствуют		
7128.1	106458.97	113806.94	данные отсутствуют	данные отсутствуют		
7128.2	106454.74	113791.9	данные отсутствуют	данные отсутствуют		
7129.1	106536.75	113766.62	данные отсутствуют	данные отсутствуют		
7129.2	106536.57	113766.01	данные отсутствуют	данные отсутствуют		
7130.1	106556.45	113777.96	данные отсутствуют	данные отсутствуют		
7130.2	106552.14	113763.52	данные отсутствуют	данные отсутствуют		
7131.1	106603.79	113744.8	данные отсутствуют	данные отсутствуют		
7131.2	106612.26	113742.04	данные отсутствуют	данные отсутствуют		
7132.1	106603.79	113744.8	данные отсутствуют	данные отсутствуют		
7132.2	106579.31	113752.31	данные отсутствуют	данные отсутствуют		
7133.1	107525.89	114412.02	данные отсутствуют	данные отсутствуют		
7133.2	107532.38	114396.19	данные отсутствуют	данные отсутствуют		
7134.1	108027.38	112317.76	данные отсутствуют	данные отсутствуют		

Государственный регистратор		ФГИС ЕГРН
полное наименование должности	подпись	инициалы, фамилия

М.П.



**Описание местоположения объекта недвижимости**

<b>Сооружение</b>			
вид объекта недвижимости			
Лист № __ Раздела <b>5.1</b>	Всего листов раздела <b>5.1</b> : __	Всего разделов: __	Всего листов выписки: __
<b>26.04.2022 № 99/2022/463765396</b>			
Кадастровый номер:		<b>78:36:0000000:4659</b>	

Номер точки	Координаты, м		Радиус, м	Средняя квадратическая погрешность определения координат характерных точек контура, м	Глубина, высота, м	
	X	Y			H1	H2
1	2	3	4	5	6	7
7134.2	108028.06	112324.82	данные отсутствуют	данные отсутствуют		
7135.1	108027.38	112317.76	данные отсутствуют	данные отсутствуют		
7135.2	108028.24	112317.55	данные отсутствуют	данные отсутствуют		
7136.1	108026.82	112312.04	данные отсутствуют	данные отсутствуют		
7136.2	108027.38	112317.76	данные отсутствуют	данные отсутствуют		
7137.1	108026.82	112312.04	данные отсутствуют	данные отсутствуют		
7137.2	108028.08	112311.98	данные отсутствуют	данные отсутствуют		
7138.1	108026.51	112308.95	данные отсутствуют	данные отсутствуют		
7138.2	108026.82	112312.04	данные отсутствуют	данные отсутствуют		
7139.1	108026.51	112308.95	данные отсутствуют	данные отсутствуют		
7139.2	108027.81	112308.79	данные отсутствуют	данные отсутствуют		
7140.1	108026.31	112306.05	данные отсутствуют	данные отсутствуют		
7140.2	108026.51	112308.95	данные отсутствуют	данные отсутствуют		
7141.1	108026.31	112306.05	данные отсутствуют	данные отсутствуют		

Государственный регистратор		ФГИС ЕГРН
полное наименование должности	подпись	инициалы, фамилия

М.П.



**Описание местоположения объекта недвижимости**

<b>Сооружение</b>			
вид объекта недвижимости			
Лист № __ Раздела <b>5.1</b>	Всего листов раздела <b>5.1</b> : __	Всего разделов: __	Всего листов выписки: __
<b>26.04.2022 № 99/2022/463765396</b>			
Кадастровый номер:		<b>78:36:0000000:4659</b>	

Номер точки	Координаты, м		Радиус, м	Средняя квадратическая погрешность определения координат характерных точек контура, м	Глубина, высота, м	
	X	Y			H1	H2
1	2	3	4	5	6	7
7141.2	108027.56	112306.04	данные отсутствуют	данные отсутствуют		
7142.1	108025.89	112300.21	данные отсутствуют	данные отсутствуют		
7142.2	108026.31	112306.05	данные отсутствуют	данные отсутствуют		
7143.1	108025.89	112300.21	данные отсутствуют	данные отсутствуют		
7143.2	108026.43	112300.08	данные отсутствуют	данные отсутствуют		
7144.1	108025.31	112292.03	данные отсутствуют	данные отсутствуют		
7144.2	108025.89	112300.21	данные отсутствуют	данные отсутствуют		
7145.1	108025.31	112292.03	данные отсутствуют	данные отсутствуют		
7145.2	108026.13	112291.9	данные отсутствуют	данные отсутствуют		
7146.1	108024.8	112284.89	данные отсутствуют	данные отсутствуют		
7146.2	108025.31	112292.03	данные отсутствуют	данные отсутствуют		
7147.1	108024.68	112283.15	данные отсутствуют	данные отсутствуют		
7147.2	108024.8	112284.89	данные отсутствуют	данные отсутствуют		
7148.1	108024.68	112283.15	данные отсутствуют	данные отсутствуют		

Государственный регистратор		ФГИС ЕГРН
полное наименование должности	подпись	инициалы, фамилия

М.П.



**Описание местоположения объекта недвижимости**

<b>Сооружение</b>			
вид объекта недвижимости			
Лист № __ Раздела <b>5.1</b>	Всего листов раздела <b>5.1</b> : __	Всего разделов: __	Всего листов выписки: __
<b>26.04.2022 № 99/2022/463765396</b>			
Кадастровый номер:		<b>78:36:0000000:4659</b>	

Номер точки	Координаты, м		Радиус, м	Средняя квадратическая погрешность определения координат характерных точек контура, м	Глубина, высота, м	
	X	Y			H1	H2
1	2	3	4	5	6	7
7148.2	108025.71	112283.05	данные отсутствуют	данные отсутствуют		
7149.1	108032.69	112371.69	данные отсутствуют	данные отсутствуют		
7149.2	108032.58	112372.09	данные отсутствуют	данные отсутствуют		
7150.1	108032.6	112371.28	данные отсутствуют	данные отсутствуют		
7150.2	108032.69	112371.69	данные отсутствуют	данные отсутствуют		
7151.1	108032.19	112367.1	данные отсутствуют	данные отсутствуют		
7151.2	108032.6	112371.28	данные отсутствуют	данные отсутствуют		
7152.1	108032.19	112367.1	данные отсутствуют	данные отсутствуют		
7152.2	108032.93	112367	данные отсутствуют	данные отсутствуют		
7153.1	108031.57	112360.75	данные отсутствуют	данные отсутствуют		
7153.2	108032.19	112367.1	данные отсутствуют	данные отсутствуют		
7154.1	108030.84	112353.25	данные отсутствуют	данные отсутствуют		
7154.2	108031.57	112360.75	данные отсутствуют	данные отсутствуют		
7155.1	108030.84	112353.25	данные отсутствуют	данные отсутствуют		

Государственный регистратор		ФГИС ЕГРН
полное наименование должности	подпись	инициалы, фамилия

М.П.



**Описание местоположения объекта недвижимости**

<b>Сооружение</b>			
вид объекта недвижимости			
Лист № __ Раздела <b>5.1</b>	Всего листов раздела <b>5.1</b> : __	Всего разделов: __	Всего листов выписки: __
<b>26.04.2022 № 99/2022/463765396</b>			
Кадастровый номер:		<b>78:36:0000000:4659</b>	

Номер точки	Координаты, м		Радиус, м	Средняя квадратическая погрешность определения координат характерных точек контура, м	Глубина, высота, м	
	X	Y			H1	H2
1	2	3	4	5	6	7
7155.2	108031.25	112353.02	данные отсутствуют	данные отсутствуют		
7156.1	108029.41	112338.63	данные отсутствуют	данные отсутствуют		
7156.2	108030.84	112353.25	данные отсутствуют	данные отсутствуют		
7157.1	108029.41	112338.63	данные отсутствуют	данные отсутствуют		
7157.2	108030.5	112338.43	данные отсутствуют	данные отсутствуют		
7158.1	108028.63	112330.6	данные отсутствуют	данные отсутствуют		
7158.2	108029.41	112338.63	данные отсутствуют	данные отсутствуют		
7159.1	108028.63	112330.6	данные отсутствуют	данные отсутствуют		
7159.2	108029.8	112330.42	данные отсутствуют	данные отсутствуют		
7160.1	108028.06	112324.82	данные отсутствуют	данные отсутствуют		
7160.2	108028.63	112330.6	данные отсутствуют	данные отсутствуют		
7161.1	108028.06	112324.82	данные отсутствуют	данные отсутствуют		
7161.2	108029.04	112324.69	данные отсутствуют	данные отсутствуют		
7162.1	108031.57	112360.75	данные отсутствуют	данные отсутствуют		

Государственный регистратор		ФГИС ЕГРН
полное наименование должности	подпись	инициалы, фамилия

М.П.



**Описание местоположения объекта недвижимости**

<b>Сооружение</b>			
вид объекта недвижимости			
Лист № __ Раздела <b>5.1</b>	Всего листов раздела <b>5.1</b> : __	Всего разделов: __	Всего листов выписки: __
<b>26.04.2022 № 99/2022/463765396</b>			
Кадастровый номер:		<b>78:36:0000000:4659</b>	

Номер точки	Координаты, м		Радиус, м	Средняя квадратическая погрешность определения координат характерных точек контура, м	Глубина, высота, м	
	X	Y			H1	H2
1	2	3	4	5	6	7
7162.2	108031.68	112360.68	данные отсутствуют	данные отсутствуют		
7163.1	108443.06	112173.25	данные отсутствуют	данные отсутствуют		
7163.2	108416.2	112136.02	данные отсутствуют	данные отсутствуют		
7164.1	108473.54	112215.48	данные отсутствуют	данные отсутствуют		
7164.2	108443.06	112173.25	данные отсутствуют	данные отсутствуют		
7165.1	108480.26	112224.39	данные отсутствуют	данные отсутствуют		
7165.2	108473.54	112215.48	данные отсутствуют	данные отсутствуют		
7166.1	108525.64	112205.88	данные отсутствуют	данные отсутствуют		
7166.2	108486.11	112227.27	данные отсутствуют	данные отсутствуют		
7167.1	108640.62	112407.04	данные отсутствуют	данные отсутствуют		
7167.2	108566.71	112272.21	данные отсутствуют	данные отсутствуют		
7168.1	108640.78	112409.01	данные отсутствуют	данные отсутствуют		
7168.2	108596.37	112332.24	данные отсутствуют	данные отсутствуют		
7169.1	108802.22	112661.08	данные отсутствуют	данные отсутствуют		

Государственный регистратор		ФГИС ЕГРН
полное наименование должности	подпись	инициалы, фамилия

М.П.





**Описание местоположения объекта недвижимости**

<b>Сооружение</b>			
вид объекта недвижимости			
Лист № __ Раздела <b>5.1</b>	Всего листов раздела <b>5.1</b> : __	Всего разделов: __	Всего листов выписки: __
<b>26.04.2022 № 99/2022/463765396</b>			
Кадастровый номер:		<b>78:36:0000000:4659</b>	

Номер точки	Координаты, м		Радиус, м	Средняя квадратическая погрешность определения координат характерных точек контура, м	Глубина, высота, м	
	X	Y			H1	H2
1	2	3	4	5	6	7
7169.2	108712.07	112503.6	данные отсутствуют	данные отсутствуют		
7170.1	108669.72	112463.01	данные отсутствуют	данные отсутствуют		
7170.2	108702.73	112490.88	данные отсутствуют	данные отсутствуют		
7171.1	108640.78	112409.01	данные отсутствуют	данные отсутствуют		
7171.2	108669.72	112463.01	данные отсутствуют	данные отсутствуют		
7172.1	108669.78	112461.16	данные отсутствуют	данные отсутствуют		
7172.2	108670.04	112461.61	данные отсутствуют	данные отсутствуют		
7173.1	108371.54	112129.48	данные отсутствуют	данные отсутствуют		
7173.2	108404.19	112134.63	данные отсутствуют	данные отсутствуют		
7174.1	108247.08	112110.92	данные отсутствуют	данные отсутствуют		
7174.2	108315.22	112122.99	данные отсутствуют	данные отсутствуют		
7175.1	108176.96	112105.3	данные отсутствуют	данные отсутствуют		
7175.2	108203.4	112102.79	данные отсутствуют	данные отсутствуют		
7176.1	108244.63	112110.35	данные отсутствуют	данные отсутствуют		

Государственный регистратор		ФГИС ЕГРН
полное наименование должности	подпись	инициалы, фамилия

М.П.



**Описание местоположения объекта недвижимости**

<b>Сооружение</b>			
вид объекта недвижимости			
Лист № __ Раздела <b>5.1</b>	Всего листов раздела <b>5.1</b> : __	Всего разделов: __	Всего листов выписки: __
<b>26.04.2022 № 99/2022/463765396</b>			
Кадастровый номер:		<b>78:36:0000000:4659</b>	

Номер точки	Координаты, м		Радиус, м	Средняя квадратическая погрешность определения координат характерных точек контура, м	Глубина, высота, м	
	X	Y			H1	H2
1	2	3	4	5	6	7
7176.2	108244.53	112110.84	данные отсутствуют	данные отсутствуют		
7177.1	108247.08	112110.92	данные отсутствуют	данные отсутствуют		
7177.2	108244.63	112110.35	данные отсутствуют	данные отсутствуют		
7178.1	108176.96	112105.3	данные отсутствуют	данные отсутствуют		
7178.2	108092.5	112110.06	данные отсутствуют	данные отсутствуют		
7179.1	108092.5	112110.06	данные отсутствуют	данные отсутствуют		
7179.2	108038.41	112108.87	данные отсутствуют	данные отсутствуют		
7180.1	107995.92	112127.56	данные отсутствуют	данные отсутствуют		
7180.2	108038.41	112108.87	данные отсутствуют	данные отсутствуют		
7181.1	107991.7	112133.14	данные отсутствуют	данные отсутствуют		
7181.2	107995.92	112127.56	данные отсутствуют	данные отсутствуют		
7182.1	108006.32	112169.82	данные отсутствуют	данные отсутствуют		
7182.2	107997.97	112149.42	данные отсутствуют	данные отсутствуют		
7183.1	108014.91	112191.24	данные отсутствуют	данные отсутствуют		

Государственный регистратор		ФГИС ЕГРН
полное наименование должности	подпись	инициалы, фамилия

М.П.



**Описание местоположения объекта недвижимости**

<b>Сооружение</b>			
вид объекта недвижимости			
Лист № __ Раздела <b>5.1</b>	Всего листов раздела <b>5.1</b> : __	Всего разделов: __	Всего листов выписки: __
<b>26.04.2022 № 99/2022/463765396</b>			
Кадастровый номер:		<b>78:36:0000000:4659</b>	

Номер точки	Координаты, м		Радиус, м	Средняя квадратическая погрешность определения координат характерных точек контура, м	Глубина, высота, м	
	X	Y			H1	H2
1	2	3	4	5	6	7
7183.2	108006.32	112169.82	данные отсутствуют	данные отсутствуют		
7184.1	108015.35	112192.32	данные отсутствуют	данные отсутствуют		
7184.2	108014.84	112210.08	данные отсутствуют	данные отсутствуют		
7185.1	108014.91	112191.24	данные отсутствуют	данные отсутствуют		
7185.2	108015.35	112192.32	данные отсутствуют	данные отсутствуют		
7186.1	108015.26	112191.1	данные отсутствуют	данные отсутствуют		
7186.2	108014.91	112191.24	данные отсутствуют	данные отсутствуют		
7187.1	108017.46	112264.1	данные отсутствуют	данные отсутствуют		
7187.2	108014.84	112210.08	данные отсутствуют	данные отсутствуют		
7188.1	108017.68	112268.9	данные отсутствуют	данные отсутствуют		
7188.2	108017.46	112264.1	данные отсутствуют	данные отсутствуют		
7189.1	108015.64	112264.19	данные отсутствуют	данные отсутствуют		
7189.2	108014.34	112266.65	данные отсутствуют	данные отсутствуют		
7190.1	108015.23	112210	данные отсутствуют	данные отсутствуют		

Государственный регистратор		ФГИС ЕГРН
полное наименование должности	подпись	инициалы, фамилия

М.П.



**Описание местоположения объекта недвижимости**

<b>Сооружение</b>			
вид объекта недвижимости			
Лист № __ Раздела <b>5.1</b>	Всего листов раздела <b>5.1</b> : __	Всего разделов: __	Всего листов выписки: __
<b>26.04.2022 № 99/2022/463765396</b>			
Кадастровый номер:		<b>78:36:0000000:4659</b>	

Номер точки	Координаты, м		Радиус, м	Средняя квадратическая погрешность определения координат характерных точек контура, м	Глубина, высота, м	
	X	Y			H1	H2
1	2	3	4	5	6	7
7190.2	108014.84	112210.08	данные отсутствуют	данные отсутствуют		
7191.1	108015.64	112264.19	данные отсутствуют	данные отсутствуют		
7191.2	108017.46	112264.1	данные отсутствуют	данные отсутствуют		
7192.1	108019.93	112282.69	данные отсутствуют	данные отсутствуют		
7192.2	108017.68	112268.9	данные отсутствуют	данные отсутствуют		
7193.1	108019.93	112282.69	данные отсутствуют	данные отсутствуют		
7193.2	108019.98	112283.56	данные отсутствуют	данные отсутствуют		
7194.1	108019	112283.64	данные отсутствуют	данные отсутствуют		
7194.2	108018.6	112283.67	данные отсутствуют	данные отсутствуют		
7195.1	108032.25	112371.7	данные отсутствуют	данные отсутствуют		
7195.2	108032.69	112371.69	данные отсутствуют	данные отсутствуют		
7196.1	108032.25	112371.7	данные отсутствуют	данные отсутствуют		
7196.2	107973.89	112372.35	данные отсутствуют	данные отсутствуют		
7197.1	107973.89	112372.35	данные отсутствуют	данные отсутствуют		

Государственный регистратор		ФГИС ЕГРН
полное наименование должности	подпись	инициалы, фамилия

М.П.



**Описание местоположения объекта недвижимости**

<b>Сооружение</b>			
вид объекта недвижимости			
Лист № __ Раздела <b>5.1</b>	Всего листов раздела <b>5.1</b> : __	Всего разделов: __	Всего листов выписки: __
<b>26.04.2022 № 99/2022/463765396</b>			
Кадастровый номер:		<b>78:36:0000000:4659</b>	

Номер точки	Координаты, м		Радиус, м	Средняя квадратическая погрешность определения координат характерных точек контура, м	Глубина, высота, м	
	X	Y			H1	H2
1	2	3	4	5	6	7
7197.2	107879.9	112382.41	данные отсутствуют	данные отсутствуют		
7198.1	105129.92	115745.49	данные отсутствуют	данные отсутствуют		
7198.2	105129.14	115745.57	данные отсутствуют	данные отсутствуют		
7199.1	105055.74	115657.97	данные отсутствуют	данные отсутствуют		
7199.2	105064.24	115731.13	данные отсутствуют	данные отсутствуют		
7200.1	105129.92	115745.49	данные отсутствуют	данные отсутствуют		
7200.2	105133.71	115745.09	данные отсутствуют	данные отсутствуют		
7201.1	105128.31	115745.66	данные отсутствуют	данные отсутствуют		
7201.2	105129.14	115745.57	данные отсутствуют	данные отсутствуют		
7202.1	105094.28	115750.1	данные отсутствуют	данные отсутствуют		
7202.2	105128.31	115745.66	данные отсутствуют	данные отсутствуют		
7203.1	105080.67	115750.58	данные отсутствуют	данные отсутствуют		
7203.2	105094.28	115750.1	данные отсутствуют	данные отсутствуют		
7204.1	105064.24	115731.13	данные отсутствуют	данные отсутствуют		

Государственный регистратор		ФГИС ЕГРН
полное наименование должности	подпись	инициалы, фамилия

М.П.



**Описание местоположения объекта недвижимости**

<b>Сооружение</b>			
вид объекта недвижимости			
Лист № __ Раздела <b>5.1</b>	Всего листов раздела <b>5.1</b> : __	Всего разделов: __	Всего листов выписки: __
<b>26.04.2022 № 99/2022/463765396</b>			
Кадастровый номер:		<b>78:36:0000000:4659</b>	

Номер точки	Координаты, м		Радиус, м	Средняя квадратическая погрешность определения координат характерных точек контура, м	Глубина, высота, м	
	X	Y			H1	H2
1	2	3	4	5	6	7
7204.2	105080.67	115750.58	данные отсутствуют	данные отсутствуют		
7205.1	105077.9	115655.98	данные отсутствуют	данные отсутствуют		
7205.2	105055.74	115657.97	данные отсутствуют	данные отсутствуют		
7206.1	105075.42	115627.29	данные отсутствуют	данные отсутствуют		
7206.2	105077.9	115655.98	данные отсутствуют	данные отсутствуют		
7207.1	105079.81	115661.07	данные отсутствуют	данные отсутствуют		
7207.2	105079.77	115660.58	данные отсутствуют	данные отсутствуют		
7208.1	105091.6	115676.75	данные отсутствуют	данные отсутствуют		
7208.2	105092.89	115676.61	данные отсутствуют	данные отсутствуют		
7209.1	105088.85	115660.28	данные отсутствуют	данные отсутствуют		
7209.2	105091.6	115676.75	данные отсутствуют	данные отсутствуют		
7210.1	105079.81	115661.07	данные отсутствуют	данные отсутствуют		
7210.2	105088.85	115660.28	данные отсутствуют	данные отсутствуют		
7211.1	105078.21	115661.21	данные отсутствуют	данные отсутствуют		

Государственный регистратор		ФГИС ЕГРН
полное наименование должности	подпись	инициалы, фамилия

М.П.



**Описание местоположения объекта недвижимости**

<b>Сооружение</b>			
вид объекта недвижимости			
Лист № __ Раздела <b>5.1</b>	Всего листов раздела <b>5.1</b> : __	Всего разделов: __	Всего листов выписки: __
<b>26.04.2022 № 99/2022/463765396</b>			
Кадастровый номер:		<b>78:36:0000000:4659</b>	

Номер точки	Координаты, м		Радиус, м	Средняя квадратическая погрешность определения координат характерных точек контура, м	Глубина, высота, м	
	X	Y			H1	H2
1	2	3	4	5	6	7
7211.2	105079.81	115661.07	данные отсутствуют	данные отсутствуют		
7212.1	105059.56	115662.91	данные отсутствуют	данные отсутствуют		
7212.2	105078.21	115661.21	данные отсутствуют	данные отсутствуют		
7213.1	105060.01	115670.59	данные отсутствуют	данные отсутствуют		
7213.2	105059.56	115662.91	данные отсутствуют	данные отсутствуют		
7214.1	105058.72	115670.7	данные отсутствуют	данные отсутствуют		
7214.2	105060.01	115670.59	данные отсутствуют	данные отсутствуют		
7215.1	105225.58	114519.6	данные отсутствуют	данные отсутствуют		
7215.2	105223.41	114495.16	данные отсутствуют	данные отсутствуют		
7216.1	105314.1	114511.73	данные отсутствуют	данные отсутствуют		
7216.2	105225.58	114519.6	данные отсутствуют	данные отсутствуют		
7217.1	105314.6	114511.68	данные отсутствуют	данные отсутствуют		
7217.2	105314.1	114511.73	данные отсутствуют	данные отсутствуют		
7218.1	105144.66	114500.53	данные отсутствуют	данные отсутствуют		

Государственный регистратор		ФГИС ЕГРН
полное наименование должности	подпись	инициалы, фамилия

М.П.



**Описание местоположения объекта недвижимости**

<b>Сооружение</b>			
вид объекта недвижимости			
Лист № __ Раздела <b>5.1</b>	Всего листов раздела <b>5.1</b> : __	Всего разделов: __	Всего листов выписки: __
<b>26.04.2022 № 99/2022/463765396</b>			
Кадастровый номер:		<b>78:36:0000000:4659</b>	

Номер точки	Координаты, м		Радиус, м	Средняя квадратическая погрешность определения координат характерных точек контура, м	Глубина, высота, м	
	X	Y			H1	H2
1	2	3	4	5	6	7
7218.2	105191.63	114494.97	данные отсутствуют	данные отсутствуют		
7219.1	105144.16	114500.58	данные отсутствуют	данные отсутствуют		
7219.2	105144.66	114500.53	данные отсутствуют	данные отсутствуют		
7220.1	105142.58	114498.84	данные отсутствуют	данные отсутствуют		
7220.2	105191.45	114493.48	данные отсутствуют	данные отсутствуют		
7221.1	105142.09	114498.89	данные отсутствуют	данные отсутствуют		
7221.2	105142.58	114498.84	данные отсутствуют	данные отсутствуют		
7222.1	105306.69	114440.89	данные отсутствуют	данные отсутствуют		
7222.2	105290.66	114444.17	данные отсутствуют	данные отсутствуют		
7223.1	105307.26	114440.77	данные отсутствуют	данные отсутствуют		
7223.2	105306.69	114440.89	данные отсутствуют	данные отсутствуют		
7224.1	105306.67	114441.81	данные отсутствуют	данные отсутствуют		
7224.2	105290.76	114445.16	данные отсутствуют	данные отсутствуют		
7225.1	105307.35	114441.67	данные отсутствуют	данные отсутствуют		

Государственный регистратор		ФГИС ЕГРН
полное наименование должности	подпись	инициалы, фамилия

М.П.





**Описание местоположения объекта недвижимости**

<b>Сооружение</b>			
вид объекта недвижимости			
Лист № __ Раздела <b>5.1</b>	Всего листов раздела <b>5.1</b> : __	Всего разделов: __	Всего листов выписки: __
<b>26.04.2022 № 99/2022/463765396</b>			
Кадастровый номер:		<b>78:36:0000000:4659</b>	

Номер точки	Координаты, м		Радиус, м	Средняя квадратическая погрешность определения координат характерных точек контура, м	Глубина, высота, м	
	X	Y			H1	H2
1	2	3	4	5	6	7
7225.2	105306.67	114441.81	данные отсутствуют	данные отсутствуют		
7226.1	106743	114166.42	данные отсутствуют	данные отсутствуют		
7226.2	106745.87	114167.55	данные отсутствуют	данные отсутствуют		
7227.1	106741.57	114158.05	данные отсутствуют	данные отсутствуют		
7227.2	106743	114166.42	данные отсутствуют	данные отсутствуют		
7228.1	106741.38	114156.93	данные отсутствуют	данные отсутствуют		
7228.2	106741.57	114158.05	данные отсутствуют	данные отсутствуют		
7229.1	106745.35	114165.43	данные отсутствуют	данные отсутствуют		
7229.2	106746.52	114165.89	данные отсутствуют	данные отсутствуют		
7230.1	106744.01	114157.55	данные отсутствуют	данные отсутствуют		
7230.2	106745.35	114165.43	данные отсутствуют	данные отсутствуют		
7231.1	106743.83	114156.51	данные отсутствуют	данные отсутствуют		
7231.2	106744.01	114157.55	данные отсутствуют	данные отсутствуют		
7232.1	106817.34	114030.17	данные отсутствуют	данные отсутствуют		

Государственный регистратор		ФГИС ЕГРН
полное наименование должности	подпись	инициалы, фамилия

М.П.



**Описание местоположения объекта недвижимости**

<b>Сооружение</b>			
вид объекта недвижимости			
Лист № __ Раздела <b>5.1</b>	Всего листов раздела <b>5.1</b> : __	Всего разделов: __	Всего листов выписки: __
<b>26.04.2022 № 99/2022/463765396</b>			
Кадастровый номер:		<b>78:36:0000000:4659</b>	

Номер точки	Координаты, м		Радиус, м	Средняя квадратическая погрешность определения координат характерных точек контура, м	Глубина, высота, м	
	X	Y			H1	H2
1	2	3	4	5	6	7
7232.2	106817.77	114030.05	данные отсутствуют	данные отсутствуют		
7233.1	106822.64	114160.94	данные отсутствуют	данные отсутствуют		
7233.2	106758.64	114137.95	данные отсутствуют	данные отсутствуют		
7234.1	106758.64	114137.95	данные отсутствуют	данные отсутствуют		
7234.2	106763.17	114126.77	данные отсутствуют	данные отсутствуют		
7235.1	106823	114161.06	данные отсутствуют	данные отсутствуют		
7235.2	106822.64	114160.94	данные отсутствуют	данные отсутствуют		
7236.1	106817.89	114031.89	данные отсутствуют	данные отсутствуют		
7236.2	106755.63	114048.3	данные отсутствуют	данные отсутствуют		
7237.1	106755.63	114048.3	данные отсутствуют	данные отсутствуют		
7237.2	106758.16	114059.84	данные отсутствуют	данные отсутствуют		
7238.1	106818.28	114031.78	данные отсутствуют	данные отсутствуют		
7238.2	106817.89	114031.89	данные отсутствуют	данные отсутствуют		
7239.1	106817.34	114030.17	данные отсутствуют	данные отсутствуют		

Государственный регистратор		ФГИС ЕГРН
полное наименование должности	подпись	инициалы, фамилия

М.П.



**Описание местоположения объекта недвижимости**

<b>Сооружение</b>			
вид объекта недвижимости			
Лист № __ Раздела <b>5.1</b>	Всего листов раздела <b>5.1</b> : __	Всего разделов: __	Всего листов выписки: __
<b>26.04.2022 № 99/2022/463765396</b>			
Кадастровый номер:		<b>78:36:0000000:4659</b>	

Номер точки	Координаты, м		Радиус, м	Средняя квадратическая погрешность определения координат характерных точек контура, м	Глубина, высота, м	
	X	Y			H1	H2
1	2	3	4	5	6	7
7239.2	106753.54	114047.18	данные отсутствуют	данные отсутствуют		
7240.1	106753.54	114047.18	данные отсутствуют	данные отсутствуют		
7240.2	106756.76	114060.21	данные отсутствуют	данные отсутствуют		
7241.1	106982.77	116470.21	данные отсутствуют	данные отсутствуют		
7241.2	106982.26	116470.03	данные отсутствуют	данные отсутствуют		
7242.1	106987.36	116473.92	данные отсутствуют	данные отсутствуют		
7242.2	106989.7	116474.88	данные отсутствуют	данные отсутствуют		
7243.1	106984.15	116470.9	данные отсутствуют	данные отсутствуют		
7243.2	106987.36	116473.92	данные отсутствуют	данные отсутствуют		
7244.1	106982.77	116470.21	данные отсутствуют	данные отсутствуют		
7244.2	106984.15	116470.9	данные отсутствуют	данные отсутствуют		
7245.1	106550.12	113142.59	данные отсутствуют	данные отсутствуют		
7245.2	106549.92	113142.57	данные отсутствуют	данные отсутствуют		
7246.1	106624	113151.34	данные отсутствуют	данные отсутствуют		

Государственный регистратор		ФГИС ЕГРН
полное наименование должности	подпись	инициалы, фамилия

М.П.



**Описание местоположения объекта недвижимости**

<b>Сооружение</b>			
вид объекта недвижимости			
Лист № __ Раздела <b>5.1</b>	Всего листов раздела <b>5.1</b> : __	Всего разделов: __	Всего листов выписки: __
<b>26.04.2022 № 99/2022/463765396</b>			
Кадастровый номер:		<b>78:36:0000000:4659</b>	

Номер точки	Координаты, м		Радиус, м	Средняя квадратическая погрешность определения координат характерных точек контура, м	Глубина, высота, м	
	X	Y			H1	H2
1	2	3	4	5	6	7
7246.2	106623.84	113148.38	данные отсутствуют	данные отсутствуют		
7247.1	106558.04	113142.94	данные отсутствуют	данные отсутствуют		
7247.2	106550.12	113142.59	данные отсутствуют	данные отсутствуют		
7248.1	106623.84	113148.38	данные отсутствуют	данные отсутствуют		
7248.2	106558.04	113142.94	данные отсутствуют	данные отсутствуют		
7249.1	106649.96	113149.61	данные отсутствуют	данные отсутствуют		
7249.2	106624	113151.34	данные отсутствуют	данные отсутствуют		
7250.1	106674.98	113149.47	данные отсутствуют	данные отсутствуют		
7250.2	106649.96	113149.61	данные отсутствуют	данные отсутствуют		
7251.1	106675.27	113149.46	данные отсутствуют	данные отсутствуют		
7251.2	106674.98	113149.47	данные отсутствуют	данные отсутствуют		
7252.1	109385.91	116382.62	данные отсутствуют	данные отсутствуют		
7252.2	109381.36	116393.72	данные отсутствуют	данные отсутствуют		
7253.1	106294.86	113506.75	данные отсутствуют	данные отсутствуют		

Государственный регистратор		ФГИС ЕГРН
полное наименование должности	подпись	инициалы, фамилия

М.П.



**Описание местоположения объекта недвижимости**

<b>Сооружение</b>			
вид объекта недвижимости			
Лист № __ Раздела <b>5.1</b>	Всего листов раздела <b>5.1</b> : __	Всего разделов: __	Всего листов выписки: __
<b>26.04.2022 № 99/2022/463765396</b>			
Кадастровый номер:		<b>78:36:0000000:4659</b>	

Номер точки	Координаты, м		Радиус, м	Средняя квадратическая погрешность определения координат характерных точек контура, м	Глубина, высота, м	
	X	Y			H1	H2
1	2	3	4	5	6	7
7253.2	106295.09	113507.53	данные отсутствуют	данные отсутствуют		
7254.1	106284.6	113463.05	данные отсутствуют	данные отсутствуют		
7254.2	106320.6	113397	данные отсутствуют	данные отсутствуют		
7255.1	106320.6	113397	данные отсутствуют	данные отсутствуют		
7255.2	106330.08	113392.59	данные отсутствуют	данные отсутствуют		
7256.1	106294.86	113506.75	данные отсутствуют	данные отсутствуют		
7256.2	106284.6	113463.05	данные отсутствуют	данные отсутствуют		
7257.1	106674.82	115500.58	данные отсутствуют	данные отсутствуют		
7257.2	106679.11	115502.23	данные отсутствуют	данные отсутствуют		
7258.1	106634.99	115446.81	данные отсутствуют	данные отсутствуют		
7258.2	106674.82	115500.58	данные отсутствуют	данные отсутствуют		
7259.1	106673.78	115501.88	данные отсутствуют	данные отсутствуют		
7259.2	106678.54	115503.72	данные отсутствуют	данные отсутствуют		
7260.1	106633.7	115447.69	данные отсутствуют	данные отсутствуют		

Государственный регистратор		ФГИС ЕГРН
полное наименование должности	подпись	инициалы, фамилия

М.П.



**Описание местоположения объекта недвижимости**

<b>Сооружение</b>			
вид объекта недвижимости			
Лист № __ Раздела <b>5.1</b>	Всего листов раздела <b>5.1</b> : __	Всего разделов: __	Всего листов выписки: __
<b>26.04.2022 № 99/2022/463765396</b>			
Кадастровый номер:		<b>78:36:0000000:4659</b>	

Номер точки	Координаты, м		Радиус, м	Средняя квадратическая погрешность определения координат характерных точек контура, м	Глубина, высота, м	
	X	Y			H1	H2
1	2	3	4	5	6	7
7260.2	106673.78	115501.88	данные отсутствуют	данные отсутствуют		
7261.1	108121.9	113103.06	данные отсутствуют	данные отсутствуют		
7261.2	108122.14	113103.71	данные отсутствуют	данные отсутствуют		
7262.1	108097.92	113112.61	данные отсутствуют	данные отсутствуют		
7262.2	108122.14	113103.71	данные отсутствуют	данные отсутствуют		
7263.1	108113.71	113156.42	данные отсутствуют	данные отсутствуют		
7263.2	108097.92	113112.61	данные отсутствуют	данные отсутствуют		
7264.1	108118.35	113159.76	данные отсутствуют	данные отсутствуют		
7264.2	108113.71	113156.42	данные отсутствуют	данные отсутствуют		
7265.1	108120.6	113166.05	данные отсутствуют	данные отсутствуют		
7265.2	108118.35	113159.76	данные отсутствуют	данные отсутствуют		
7266.1	108120.73	113166.42	данные отсутствуют	данные отсутствуют		
7266.2	108120.6	113166.05	данные отсутствуют	данные отсутствуют		
7267.1	106794.19	113632.91	данные отсутствуют	данные отсутствуют		

Государственный регистратор		ФГИС ЕГРН
полное наименование должности	подпись	инициалы, фамилия

М.П.



**Описание местоположения объекта недвижимости**

<b>Сооружение</b>			
вид объекта недвижимости			
Лист № __ Раздела <b>5.1</b>	Всего листов раздела <b>5.1</b> : __	Всего разделов: __	Всего листов выписки: __
<b>26.04.2022 № 99/2022/463765396</b>			
Кадастровый номер:		<b>78:36:0000000:4659</b>	

Номер точки	Координаты, м		Радиус, м	Средняя квадратическая погрешность определения координат характерных точек контура, м	Глубина, высота, м	
	X	Y			H1	H2
1	2	3	4	5	6	7
7267.2	106714.62	113657.96	данные отсутствуют	данные отсутствуют		
7268.1	106690.56	113665.06	данные отсутствуют	данные отсутствуют		
7268.2	106601.38	113691.38	данные отсутствуют	данные отсутствуют		
7269.1	106599.83	113691.87	данные отсутствуют	данные отсутствуют		
7269.2	106600.11	113692.83	данные отсутствуют	данные отсутствуют		
7270.1	106796.57	113632.13	данные отсутствуют	данные отсутствуют		
7270.2	106796.87	113633.08	данные отсутствуют	данные отсутствуют		
7271.1	106599.83	113691.87	данные отсутствуют	данные отсутствуют		
7271.2	106601.38	113691.38	данные отсутствуют	данные отсутствуют		
7272.1	106714.62	113657.96	данные отсутствуют	данные отсутствуют		
7272.2	106690.56	113665.06	данные отсутствуют	данные отсутствуют		
7273.1	106796.57	113632.13	данные отсутствуют	данные отсутствуют		
7273.2	106794.19	113632.91	данные отсутствуют	данные отсутствуют		
7274.1	105462.69	113248.67	данные отсутствуют	данные отсутствуют		

Государственный регистратор		ФГИС ЕГРН
полное наименование должности	подпись	инициалы, фамилия

М.П.



**Описание местоположения объекта недвижимости**

<b>Сооружение</b>			
вид объекта недвижимости			
Лист № __ Раздела <b>5.1</b>	Всего листов раздела <b>5.1</b> : __	Всего разделов: __	Всего листов выписки: __
<b>26.04.2022 № 99/2022/463765396</b>			
Кадастровый номер:		<b>78:36:0000000:4659</b>	

Номер точки	Координаты, м		Радиус, м	Средняя квадратическая погрешность определения координат характерных точек контура, м	Глубина, высота, м	
	X	Y			H1	H2
1	2	3	4	5	6	7
7274.2	105373.2	113294.27	данные отсутствуют	данные отсутствуют		
7275.1	105462.69	113248.67	данные отсутствуют	данные отсутствуют		
7275.2	105462.94	113249.11	данные отсутствуют	данные отсутствуют		
7276.1	105464.47	113247.75	данные отсутствуют	данные отсутствуют		
7276.2	105462.69	113248.67	данные отсутствуют	данные отсутствуют		
7277.1	105465.43	113247.22	данные отсутствуют	данные отсутствуют		
7277.2	105465.75	113246.85	данные отсутствуют	данные отсутствуют		
7278.1	105481.04	113219.39	данные отсутствуют	данные отсутствуют		
7278.2	105482.68	113220.3	данные отсутствуют	данные отсутствуют		
7279.1	105465.75	113246.85	данные отсутствуют	данные отсутствуют		
7279.2	105481.04	113219.39	данные отсутствуют	данные отсутствуют		
7280.1	105464.47	113247.75	данные отсутствуют	данные отсутствуют		
7280.2	105465.43	113247.22	данные отсутствуют	данные отсутствуют		
7281.1	104903.55	114116.72	данные отсутствуют	данные отсутствуют		

Государственный регистратор		ФГИС ЕГРН
полное наименование должности	подпись	инициалы, фамилия

М.П.





**Описание местоположения объекта недвижимости**

<b>Сооружение</b>			
вид объекта недвижимости			
Лист № __ Раздела <b>5.1</b>	Всего листов раздела <b>5.1</b> : __	Всего разделов: __	Всего листов выписки: __
<b>26.04.2022 № 99/2022/463765396</b>			
Кадастровый номер:		<b>78:36:0000000:4659</b>	

Номер точки	Координаты, м		Радиус, м	Средняя квадратическая погрешность определения координат характерных точек контура, м	Глубина, высота, м	
	X	Y			H1	H2
1	2	3	4	5	6	7
7281.2	104910.44	114104.55	данные отсутствуют	данные отсутствуют		
7282.1	104917.52	114092.02	данные отсутствуют	данные отсутствуют		
7282.2	104922.51	114091.89	данные отсутствуют	данные отсутствуют		
7283.1	104906.75	114149.47	данные отсутствуют	данные отсутствуют		
7283.2	104903.55	114116.72	данные отсутствуют	данные отсутствуют		
7284.1	106675.27	113149.46	данные отсутствуют	данные отсутствуют		
7284.2	106675.08	113141.49	данные отсутствуют	данные отсутствуют		
7285.1	107503.67	116139.85	данные отсутствуют	данные отсутствуют		
7285.2	107505.5	116134.9	данные отсутствуют	данные отсутствуют		
7286.1	107053.15	114590.06	данные отсутствуют	данные отсутствуют		
7286.2	107025.23	114579.95	данные отсутствуют	данные отсутствуют		
7287.1	108279.74	113107.1	данные отсутствуют	данные отсутствуют		
7287.2	108303.44	113099.07	данные отсутствуют	данные отсутствуют		
7288.1	108279.74	113107.1	данные отсутствуют	данные отсутствуют		

Государственный регистратор		ФГИС ЕГРН
полное наименование должности	подпись	инициалы, фамилия

М.П.



**Описание местоположения объекта недвижимости**

<b>Сооружение</b>			
вид объекта недвижимости			
Лист № __ Раздела <b>5.1</b>	Всего листов раздела <b>5.1</b> : __	Всего разделов: __	Всего листов выписки: __
<b>26.04.2022 № 99/2022/463765396</b>			
Кадастровый номер:		<b>78:36:0000000:4659</b>	

Номер точки	Координаты, м		Радиус, м	Средняя квадратическая погрешность определения координат характерных точек контура, м	Глубина, высота, м	
	X	Y			H1	H2
1	2	3	4	5	6	7
7288.2	108227.56	113125.62	данные отсутствуют	данные отсутствуют		
7289.1	108226.46	113125.95	данные отсутствуют	данные отсутствуют		
7289.2	108227.56	113125.62	данные отсутствуют	данные отсутствуют		
7290.1	106807.05	114490.02	данные отсутствуют	данные отсутствуют		
7290.2	106769.29	114476.04	данные отсутствуют	данные отсутствуют		
7291.1	106807.53	114490.19	данные отсутствуют	данные отсутствуют		
7291.2	106807.05	114490.02	данные отсутствуют	данные отсутствуют		
7292.1	106953.43	114491.72	данные отсутствуют	данные отсутствуют		
7292.2	106949.02	114490.32	данные отсутствуют	данные отсутствуют		
7293.1	106833.16	114431.17	данные отсутствуют	данные отсутствуют		
7293.2	106832.76	114431.02	данные отсутствуют	данные отсутствуют		
7294.1	106832.76	114431.02	данные отсутствуют	данные отсутствуют		
7294.2	106819.19	114426.06	данные отсутствуют	данные отсутствуют		
7295.1	110229.39	116950.25	данные отсутствуют	данные отсутствуют		

Государственный регистратор		ФГИС ЕГРН
полное наименование должности	подпись	инициалы, фамилия

М.П.



**Описание местоположения объекта недвижимости**

<b>Сооружение</b>			
вид объекта недвижимости			
Лист № __ Раздела <b>5.1</b>	Всего листов раздела <b>5.1</b> : __	Всего разделов: __	Всего листов выписки: __
<b>26.04.2022 № 99/2022/463765396</b>			
Кадастровый номер:		<b>78:36:0000000:4659</b>	

Номер точки	Координаты, м		Радиус, м	Средняя квадратическая погрешность определения координат характерных точек контура, м	Глубина, высота, м	
	X	Y			H1	H2
1	2	3	4	5	6	7
7295.2	110248.34	116901.09	данные отсутствуют	данные отсутствуют		
7296.1	110228.49	116952.58	данные отсутствуют	данные отсутствуют		
7296.2	110228.94	116951.4	данные отсутствуют	данные отсутствуют		
7297.1	106001.87	113611.43	данные отсутствуют	данные отсутствуют		
7297.2	105994.82	113614.01	данные отсутствуют	данные отсутствуют		
7298.1	105994.82	113614.01	данные отсутствуют	данные отсутствуют		
7298.2	105986.43	113617.18	данные отсутствуют	данные отсутствуют		
7299.1	106668.38	112963.73	данные отсутствуют	данные отсутствуют		
7299.2	106669.48	112993.5	данные отсутствуют	данные отсутствуют		
7300.1	106669.49	112994.1	данные отсутствуют	данные отсутствуют		
7300.2	106669.48	112993.5	данные отсутствуют	данные отсутствуют		
7301.1	106675.5	113158.81	данные отсутствуют	данные отсутствуют		
7301.2	106675.27	113149.46	данные отсутствуют	данные отсутствуют		
7302.1	106946.22	114541.06	данные отсутствуют	данные отсутствуют		

Государственный регистратор		ФГИС ЕГРН
полное наименование должности	подпись	инициалы, фамилия

М.П.



**Описание местоположения объекта недвижимости**

<b>Сооружение</b>			
вид объекта недвижимости			
Лист № __ Раздела <b>5.1</b>	Всего листов раздела <b>5.1</b> : __	Всего разделов: __	Всего листов выписки: __
<b>26.04.2022 № 99/2022/463765396</b>			
Кадастровый номер:		<b>78:36:0000000:4659</b>	

Номер точки	Координаты, м		Радиус, м	Средняя квадратическая погрешность определения координат характерных точек контура, м	Глубина, высота, м	
	X	Y			H1	H2
1	2	3	4	5	6	7
7302.2	107157.47	114618.06	данные отсутствуют	данные отсутствуют		
7303.1	105884.36	114161.93	данные отсутствуют	данные отсутствуют		
7303.2	105883.88	114161.74	данные отсутствуют	данные отсутствуют		
7304.1	105883	114161.52	данные отсутствуют	данные отсутствуют		
7304.2	105878.09	114160.3	данные отсутствуют	данные отсутствуют		
7305.1	106637.43	116455.96	данные отсутствуют	данные отсутствуют		
7305.2	106634.85	116462.64	данные отсутствуют	данные отсутствуют		
7306.1	109404.99	116335.95	данные отсутствуют	данные отсутствуют		
7306.2	109404.7	116336.71	данные отсутствуют	данные отсутствуют		
7307.1	109404.44	116337.31	данные отсутствуют	данные отсутствуют		
7307.2	109404.7	116336.71	данные отсутствуют	данные отсутствуют		
7308.1	109404.44	116337.31	данные отсутствуют	данные отсутствуют		
7308.2	109401.1	116344.52	данные отсутствуют	данные отсутствуют		
7309.1	105087.02	114239.86	данные отсутствуют	данные отсутствуют		

Государственный регистратор		ФГИС ЕГРН
полное наименование должности	подпись	инициалы, фамилия

М.П.



**Описание местоположения объекта недвижимости**

<b>Сооружение</b>			
вид объекта недвижимости			
Лист № __ Раздела <b>5.1</b>	Всего листов раздела <b>5.1</b> : __	Всего разделов: __	Всего листов выписки: __
<b>26.04.2022 № 99/2022/463765396</b>			
Кадастровый номер:		<b>78:36:0000000:4659</b>	

Номер точки	Координаты, м		Радиус, м	Средняя квадратическая погрешность определения координат характерных точек контура, м	Глубина, высота, м	
	X	Y			H1	H2
1	2	3	4	5	6	7
7309.2	105099.76	114238.27	данные отсутствуют	данные отсутствуют		
7310.1	105057.14	114191.23	данные отсутствуют	данные отсутствуют		
7310.2	105087.02	114239.86	данные отсутствуют	данные отсутствуют		
7311.1	105047.66	114179.33	данные отсутствуют	данные отсутствуют		
7311.2	105038.04	114180.72	данные отсутствуют	данные отсутствуют		
7312.1	105030.14	114179.63	данные отсутствуют	данные отсутствуют		
7312.2	105029.61	114172.83	данные отсутствуют	данные отсутствуют		
7313.1	105031.79	114172.19	данные отсутствуют	данные отсутствуют		
7313.2	105032.68	114179.53	данные отсутствуют	данные отсутствуют		
7314.1	105036.14	114148.43	данные отсутствуют	данные отсутствуют		
7314.2	105063.11	114147.67	данные отсутствуют	данные отсутствуют		
7315.1	105035.07	114147.99	данные отсутствуют	данные отсутствуют		
7315.2	105036.14	114148.43	данные отсутствуют	данные отсутствуют		
7316.1	105023.35	114130.02	данные отсутствуют	данные отсутствуют		

Государственный регистратор		ФГИС ЕГРН
полное наименование должности	подпись	инициалы, фамилия

М.П.



**Описание местоположения объекта недвижимости**

<b>Сооружение</b>			
вид объекта недвижимости			
Лист № __ Раздела <b>5.1</b>	Всего листов раздела <b>5.1</b> : __	Всего разделов: __	Всего листов выписки: __
<b>26.04.2022 № 99/2022/463765396</b>			
Кадастровый номер:		<b>78:36:0000000:4659</b>	

Номер точки	Координаты, м		Радиус, м	Средняя квадратическая погрешность определения координат характерных точек контура, м	Глубина, высота, м	
	X	Y			H1	H2
1	2	3	4	5	6	7
7316.2	105035.07	114147.99	данные отсутствуют	данные отсутствуют		
7317.1	105041.98	114028.06	данные отсутствуют	данные отсутствуют		
7317.2	105041.98	114036.67	данные отсутствуют	данные отсутствуют		
7318.1	105041.46	114015.03	данные отсутствуют	данные отсутствуют		
7318.2	105040.4	114015.01	данные отсутствуют	данные отсутствуют		
7319.1	105042.13	114015.06	данные отсутствуют	данные отсутствуют		
7319.2	105041.98	114028.06	данные отсутствуют	данные отсутствуют		
7320.1	105042.13	114015.06	данные отсутствуют	данные отсутствуют		
7320.2	105041.46	114015.03	данные отсутствуют	данные отсутствуют		
7321.1	105186.32	114025.14	данные отсутствуют	данные отсутствуют		
7321.2	105180.56	114037.74	данные отсутствуют	данные отсутствуют		
7322.1	105264.56	114009.76	данные отсутствуют	данные отсутствуют		
7322.2	105267.32	114041.11	данные отсутствуют	данные отсутствуют		
7323.1	105264.56	114009.76	данные отсутствуют	данные отсутствуют		

Государственный регистратор		ФГИС ЕГРН
полное наименование должности	подпись	инициалы, фамилия

М.П.



**Описание местоположения объекта недвижимости**

<b>Сооружение</b>			
вид объекта недвижимости			
Лист № __ Раздела <b>5.1</b>	Всего листов раздела <b>5.1</b> : __	Всего разделов: __	Всего листов выписки: __
<b>26.04.2022 № 99/2022/463765396</b>			
Кадастровый номер:		<b>78:36:0000000:4659</b>	

Номер точки	Координаты, м		Радиус, м	Средняя квадратическая погрешность определения координат характерных точек контура, м	Глубина, высота, м	
	X	Y			H1	H2
1	2	3	4	5	6	7
7323.2	105241.74	113994.94	данные отсутствуют	данные отсутствуют		
7324.1	105099.27	113950.97	данные отсутствуют	данные отсутствуют		
7324.2	105126.72	113971.59	данные отсутствуют	данные отсутствуют		
7325.1	105083.53	113914.38	данные отсутствуют	данные отсутствуют		
7325.2	105078.68	113939.58	данные отсутствуют	данные отсутствуют		
7326.1	105208.18	113888.61	данные отсутствуют	данные отсутствуют		
7326.2	105214.01	113888.51	данные отсутствуют	данные отсутствуют		
7327.1	105292.19	113822.19	данные отсутствуют	данные отсутствуют		
7327.2	105292.19	113805.71	данные отсутствуют	данные отсутствуют		
7328.1	105231.62	113819.54	данные отсутствуют	данные отсутствуют		
7328.2	105292.19	113822.19	данные отсутствуют	данные отсутствуют		
7329.1	105317.65	113801.97	данные отсутствуют	данные отсутствуют		
7329.2	105307.02	113802.13	данные отсутствуют	данные отсутствуют		
7330.1	105305.3	113813.83	данные отсутствуют	данные отсутствуют		

Государственный регистратор		ФГИС ЕГРН
полное наименование должности	подпись	инициалы, фамилия

М.П.



**Описание местоположения объекта недвижимости**

<b>Сооружение</b>			
вид объекта недвижимости			
Лист № __ Раздела <b>5.1</b>	Всего листов раздела <b>5.1</b> : __	Всего разделов: __	Всего листов выписки: __
<b>26.04.2022 № 99/2022/463765396</b>			
Кадастровый номер:		<b>78:36:0000000:4659</b>	

Номер точки	Координаты, м		Радиус, м	Средняя квадратическая погрешность определения координат характерных точек контура, м	Глубина, высота, м	
	X	Y			H1	H2
1	2	3	4	5	6	7
7330.2	105305.42	113805.08	данные отсутствуют	данные отсутствуют		
7331.1	105358.94	113838.99	данные отсутствуют	данные отсутствуют		
7331.2	105305.3	113813.83	данные отсутствуют	данные отсутствуют		
7332.1	105363.45	113833.96	данные отсутствуют	данные отсутствуют		
7332.2	105317.65	113801.97	данные отсутствуют	данные отсутствуют		
7333.1	105322.06	113795.77	данные отсутствуют	данные отсутствуют		
7333.2	105307.48	113796.22	данные отсутствуют	данные отсутствуют		
7334.1	105324.65	113862.36	данные отсутствуют	данные отсутствуют		
7334.2	105322.19	113862.28	данные отсутствуют	данные отсутствуют		
7335.1	105452.05	113861.85	данные отсутствуют	данные отсутствуют		
7335.2	105459.45	113896.37	данные отсутствуют	данные отсутствуют		
7336.1	105451.83	113861.18	данные отсутствуют	данные отсутствуют		
7336.2	105452.05	113861.85	данные отсутствуют	данные отсутствуют		
7337.1	105439.7	114001.8	данные отсутствуют	данные отсутствуют		

Государственный регистратор		ФГИС ЕГРН
полное наименование должности	подпись	инициалы, фамилия

М.П.





**Описание местоположения объекта недвижимости**

<b>Сооружение</b>			
вид объекта недвижимости			
Лист № __ Раздела <b>5.1</b>	Всего листов раздела <b>5.1</b> : __	Всего разделов: __	Всего листов выписки: __
<b>26.04.2022 № 99/2022/463765396</b>			
Кадастровый номер:		<b>78:36:0000000:4659</b>	

Номер точки	Координаты, м		Радиус, м	Средняя квадратическая погрешность определения координат характерных точек контура, м	Глубина, высота, м	
	X	Y			H1	H2
1	2	3	4	5	6	7
7337.2	105438.9	114001.63	данные отсутствуют	данные отсутствуют		
7338.1	105448.59	113950.66	данные отсутствуют	данные отсутствуют		
7338.2	105447.32	113950.45	данные отсутствуют	данные отсутствуют		
7339.1	105446.34	113950.36	данные отсутствуют	данные отсутствуют		
7339.2	105439.7	114001.8	данные отсутствуют	данные отсутствуют		
7340.1	105446.34	113950.36	данные отсутствуют	данные отсутствуют		
7340.2	105447.32	113950.45	данные отсутствуют	данные отсутствуют		
7341.1	105448.56	113925.02	данные отсутствуют	данные отсутствуют		
7341.2	105446.34	113950.36	данные отсутствуют	данные отсутствуют		
7342.1	105448.5	113923.56	данные отсутствуют	данные отсутствуют		
7342.2	105448.56	113925.02	данные отсутствуют	данные отсутствуют		
7343.1	105615.17	113991.95	данные отсутствуют	данные отсутствуют		
7343.2	105649.56	114007.83	данные отсутствуют	данные отсутствуют		
7344.1	105584.88	113915.48	данные отсутствуют	данные отсутствуют		

Государственный регистратор		ФГИС ЕГРН
полное наименование должности	подпись	инициалы, фамилия

М.П.



**Описание местоположения объекта недвижимости**

<b>Сооружение</b>			
вид объекта недвижимости			
Лист № __ Раздела <b>5.1</b>	Всего листов раздела <b>5.1</b> : __	Всего разделов: __	Всего листов выписки: __
<b>26.04.2022 № 99/2022/463765396</b>			
Кадастровый номер:		<b>78:36:0000000:4659</b>	

Номер точки	Координаты, м		Радиус, м	Средняя квадратическая погрешность определения координат характерных точек контура, м	Глубина, высота, м	
	X	Y			H1	H2
1	2	3	4	5	6	7
7344.2	105615.17	113991.95	данные отсутствуют	данные отсутствуют		
7345.1	105616.64	113890.83	данные отсутствуют	данные отсутствуют		
7345.2	105615.45	113891.18	данные отсутствуют	данные отсутствуют		
7346.1	105538.51	113836.44	данные отсутствуют	данные отсутствуют		
7346.2	105538.71	113837.02	данные отсутствуют	данные отсутствуют		
7347.1	105598.04	113810.72	данные отсутствуют	данные отсутствуют		
7347.2	105597.57	113810.86	данные отсутствуют	данные отсутствуют		
7348.1	105597.15	113809.46	данные отсутствуют	данные отсутствуют		
7348.2	105597.57	113810.86	данные отсутствуют	данные отсутствуют		
7349.1	105647.9	113806.53	данные отсутствуют	данные отсутствуют		
7349.2	105655.04	113831.06	данные отсутствуют	данные отсутствуют		
7350.1	105647.15	113804.25	данные отсутствуют	данные отсутствуют		
7350.2	105647.9	113806.53	данные отсутствуют	данные отсутствуют		
7351.1	105695.98	113764.51	данные отсутствуют	данные отсутствуют		

Государственный регистратор		ФГИС ЕГРН
полное наименование должности	подпись	инициалы, фамилия

М.П.



**Описание местоположения объекта недвижимости**

<b>Сооружение</b>			
вид объекта недвижимости			
Лист № __ Раздела <b>5.1</b>	Всего листов раздела <b>5.1</b> : __	Всего разделов: __	Всего листов выписки: __
<b>26.04.2022 № 99/2022/463765396</b>			
Кадастровый номер:		<b>78:36:0000000:4659</b>	

Номер точки	Координаты, м		Радиус, м	Средняя квадратическая погрешность определения координат характерных точек контура, м	Глубина, высота, м	
	X	Y			H1	H2
1	2	3	4	5	6	7
7351.2	105692.32	113765.48	данные отсутствуют	данные отсутствуют		
7352.1	105873.25	113779.21	данные отсутствуют	данные отсутствуют		
7352.2	105874.94	113796.61	данные отсутствуют	данные отсутствуют		
7353.1	105936.85	113811.82	данные отсутствуют	данные отсутствуют		
7353.2	105935.22	113812.41	данные отсутствуют	данные отсутствуют		
7354.1	105936.85	113811.82	данные отсутствуют	данные отсутствуют		
7354.2	105937.33	113813.64	данные отсутствуют	данные отсутствуют		
7355.1	105796.15	113896.44	данные отсутствуют	данные отсутствуют		
7355.2	105784.62	113857.49	данные отсутствуют	данные отсутствуют		
7356.1	105824.81	113888.42	данные отсутствуют	данные отсутствуют		
7356.2	105796.15	113896.44	данные отсутствуют	данные отсутствуют		
7357.1	105829.37	113902.56	данные отсутствуют	данные отсутствуют		
7357.2	105823.71	113917.34	данные отсутствуют	данные отсутствуют		
7358.1	105826.79	114032.97	данные отсутствуют	данные отсутствуют		

Государственный регистратор		ФГИС ЕГРН
полное наименование должности	подпись	инициалы, фамилия

М.П.



**Описание местоположения объекта недвижимости**

<b>Сооружение</b>			
вид объекта недвижимости			
Лист № __ Раздела <b>5.1</b>	Всего листов раздела <b>5.1</b> : __	Всего разделов: __	Всего листов выписки: __
<b>26.04.2022 № 99/2022/463765396</b>			
Кадастровый номер:		<b>78:36:0000000:4659</b>	

Номер точки	Координаты, м		Радиус, м	Средняя квадратическая погрешность определения координат характерных точек контура, м	Глубина, высота, м	
	X	Y			H1	H2
1	2	3	4	5	6	7
7358.2	105848.33	114026.15	данные отсутствуют	данные отсутствуют		
7359.1	105829.98	114045.57	данные отсутствуют	данные отсутствуют		
7359.2	105826.79	114032.97	данные отсутствуют	данные отсутствуют		
7360.1	105832.24	114047.54	данные отсутствуют	данные отсутствуют		
7360.2	105829.98	114045.57	данные отсутствуют	данные отсутствуют		
7361.1	107165.33	113335.1	данные отсутствуют	данные отсутствуют		
7361.2	107172.85	113350.24	данные отсутствуют	данные отсутствуют		
7362.1	107142.7	113327.2	данные отсутствуют	данные отсутствуют		
7362.2	107141.1	113332.63	данные отсутствуют	данные отсутствуют		
7363.1	107142.37	113325.79	данные отсутствуют	данные отсутствуют		
7363.2	107142.7	113327.2	данные отсутствуют	данные отсутствуют		
7364.1	107161.14	113320.2	данные отсутствуют	данные отсутствуют		
7364.2	107165.33	113335.1	данные отсутствуют	данные отсутствуют		
7365.1	107142.83	113324.39	данные отсутствуют	данные отсутствуют		

Государственный регистратор		ФГИС ЕГРН
полное наименование должности	подпись	инициалы, фамилия

М.П.



**Описание местоположения объекта недвижимости**

<b>Сооружение</b>			
вид объекта недвижимости			
Лист № __ Раздела <b>5.1</b>	Всего листов раздела <b>5.1</b> : __	Всего разделов: __	Всего листов выписки: __
<b>26.04.2022 № 99/2022/463765396</b>			
Кадастровый номер:		<b>78:36:0000000:4659</b>	

Номер точки	Координаты, м		Радиус, м	Средняя квадратическая погрешность определения координат характерных точек контура, м	Глубина, высота, м	
	X	Y			H1	H2
1	2	3	4	5	6	7
7365.2	107161.14	113320.2	данные отсутствуют	данные отсутствуют		
7366.1	107142.03	113324.6	данные отсутствуют	данные отсутствуют		
7366.2	107142.37	113325.79	данные отсутствуют	данные отсутствуют		
7367.1	107142.03	113324.6	данные отсутствуют	данные отсутствуют		
7367.2	107142.83	113324.39	данные отсутствуют	данные отсутствуют		
7368.1	107138.49	113313.03	данные отсутствуют	данные отсутствуют		
7368.2	107142.03	113324.6	данные отсутствуют	данные отсутствуют		
7369.1	107149.06	113306.97	данные отсутствуют	данные отсутствуют		
7369.2	107138.49	113313.03	данные отсутствуют	данные отсутствуют		
7370.1	107134.86	113264.91	данные отсутствуют	данные отсутствуют		
7370.2	107149.06	113306.97	данные отсутствуют	данные отсутствуют		
7371.1	107124.67	113267.72	данные отсутствуют	данные отсутствуют		
7371.2	107134.86	113264.91	данные отсутствуют	данные отсутствуют		
7372.1	107913.85	113201.53	данные отсутствуют	данные отсутствуют		

Государственный регистратор		ФГИС ЕГРН
полное наименование должности	подпись	инициалы, фамилия

М.П.



**Описание местоположения объекта недвижимости**

<b>Сооружение</b>			
вид объекта недвижимости			
Лист № __ Раздела <b>5.1</b>	Всего листов раздела <b>5.1</b> : __	Всего разделов: __	Всего листов выписки: __
<b>26.04.2022 № 99/2022/463765396</b>			
Кадастровый номер:		<b>78:36:0000000:4659</b>	

Номер точки	Координаты, м		Радиус, м	Средняя квадратическая погрешность определения координат характерных точек контура, м	Глубина, высота, м	
	X	Y			H1	H2
1	2	3	4	5	6	7
7372.2	107918.44	113203.23	данные отсутствуют	данные отсутствуют		
7373.1	107948.05	113214.22	данные отсутствуют	данные отсутствуют		
7373.2	107918.44	113203.23	данные отсутствуют	данные отсутствуют		
7374.1	107884.1	113245.29	данные отсутствуют	данные отсутствуют		
7374.2	107870.89	113238.73	данные отсутствуют	данные отсутствуют		
7375.1	107701.82	113292.27	данные отсутствуют	данные отсутствуют		
7375.2	107697.08	113293.86	данные отсутствуют	данные отсутствуют		
7376.1	107690.55	113256.93	данные отсутствуют	данные отсутствуют		
7376.2	107701.82	113292.27	данные отсутствуют	данные отсутствуют		
7377.1	107690.38	113256.35	данные отсутствуют	данные отсутствуют		
7377.2	107621.89	113280.62	данные отсутствуют	данные отсутствуют		
7378.1	107690.38	113256.35	данные отсутствуют	данные отсутствуют		
7378.2	107690.55	113256.93	данные отсутствуют	данные отсутствуют		
7379.1	107690.38	113256.35	данные отсутствуют	данные отсутствуют		

Государственный регистратор		ФГИС ЕГРН
полное наименование должности	подпись	инициалы, фамилия

М.П.



**Описание местоположения объекта недвижимости**

<b>Сооружение</b>			
вид объекта недвижимости			
Лист № __ Раздела <b>5.1</b>	Всего листов раздела <b>5.1</b> : __	Всего разделов: __	Всего листов выписки: __
<b>26.04.2022 № 99/2022/463765396</b>			
Кадастровый номер:		<b>78:36:0000000:4659</b>	

Номер точки	Координаты, м		Радиус, м	Средняя квадратическая погрешность определения координат характерных точек контура, м	Глубина, высота, м	
	X	Y			H1	H2
1	2	3	4	5	6	7
7379.2	107706.61	113250.66	данные отсутствуют	данные отсутствуют		
7380.1	104874.04	114234.89	данные отсутствуют	данные отсутствуют		
7380.2	104871.89	114193.03	данные отсутствуют	данные отсутствуют		
7381.1	105042.82	114206.13	данные отсутствуют	данные отсутствуют		
7381.2	105043.94	114205.34	данные отсутствуют	данные отсутствуют		
7382.1	104971.82	114178.74	данные отсутствуют	данные отсутствуют		
7382.2	104965.97	114183.25	данные отсутствуют	данные отсутствуют		
7383.1	104997.93	114176.14	данные отсутствуют	данные отсутствуют		
7383.2	104971.82	114178.74	данные отсутствуют	данные отсутствуют		
7384.1	104974.73	114062.57	данные отсутствуют	данные отсутствуют		
7384.2	104949.82	114090.24	данные отсутствуют	данные отсутствуют		
7385.1	104886.75	114173.94	данные отсутствуют	данные отсутствуют		
7385.2	104906.75	114149.47	данные отсутствуют	данные отсутствуют		
7386.1	104867.49	114175.87	данные отсутствуют	данные отсутствуют		

Государственный регистратор		ФГИС ЕГРН
полное наименование должности	подпись	инициалы, фамилия

М.П.



**Описание местоположения объекта недвижимости**

<b>Сооружение</b>			
вид объекта недвижимости			
Лист № __ Раздела <b>5.1</b>	Всего листов раздела <b>5.1</b> : __	Всего разделов: __	Всего листов выписки: __
<b>26.04.2022 № 99/2022/463765396</b>			
Кадастровый номер:		<b>78:36:0000000:4659</b>	

Номер точки	Координаты, м		Радиус, м	Средняя квадратическая погрешность определения координат характерных точек контура, м	Глубина, высота, м	
	X	Y			H1	H2
1	2	3	4	5	6	7
7386.2	104886.75	114173.94	данные отсутствуют	данные отсутствуют		
7387.1	104848.6	114147.42	данные отсутствуют	данные отсутствуют		
7387.2	104848.11	114147.47	данные отсутствуют	данные отсутствуют		
7388.1	104864.32	114145.84	данные отсутствуют	данные отсутствуют		
7388.2	104848.6	114147.42	данные отсутствуют	данные отсутствуют		
7389.1	104884.59	113942.14	данные отсутствуют	данные отсутствуют		
7389.2	104882.68	113942.21	данные отсутствуют	данные отсутствуют		
7390.1	104743.35	113900.2	данные отсутствуют	данные отсутствуют		
7390.2	104743.1	113901.26	данные отсутствуют	данные отсутствуют		
7391.1	104741.78	113899.78	данные отсутствуют	данные отсутствуют		
7391.2	104743.35	113900.2	данные отсутствуют	данные отсутствуют		
7392.1	106339.67	115286.2	данные отсутствуют	данные отсутствуют		
7392.2	106342.08	115281.06	данные отсутствуют	данные отсутствуют		
7393.1	106331.91	115283.46	данные отсутствуют	данные отсутствуют		

Государственный регистратор		ФГИС ЕГРН
полное наименование должности	подпись	инициалы, фамилия

М.П.





**Описание местоположения объекта недвижимости**

<b>Сооружение</b>			
вид объекта недвижимости			
Лист № __ Раздела <b>5.1</b>	Всего листов раздела <b>5.1</b> : __	Всего разделов: __	Всего листов выписки: __
<b>26.04.2022 № 99/2022/463765396</b>			
Кадастровый номер:		<b>78:36:0000000:4659</b>	

Номер точки	Координаты, м		Радиус, м	Средняя квадратическая погрешность определения координат характерных точек контура, м	Глубина, высота, м	
	X	Y			H1	H2
1	2	3	4	5	6	7
7393.2	106339.67	115286.2	данные отсутствуют	данные отсутствуют		
7394.1	106394.15	115467.78	данные отсутствуют	данные отсутствуют		
7394.2	106408.17	115434.49	данные отсутствуют	данные отсутствуют		
7395.1	106371.98	115722.15	данные отсутствуют	данные отсутствуют		
7395.2	106363.81	115718.91	данные отсутствуют	данные отсутствуют		
7396.1	106394.34	115718.99	данные отсутствуют	данные отсутствуют		
7396.2	106386.5	115739.07	данные отсутствуют	данные отсутствуют		
7397.1	106453.55	115741.72	данные отсутствуют	данные отсутствуют		
7397.2	106459.44	115743.81	данные отсутствуют	данные отсутствуют		
7398.1	106358.97	115728.17	данные отсутствуют	данные отсутствуют		
7398.2	106362.61	115718.87	данные отсутствуют	данные отсутствуют		
7399.1	106368.45	115731.36	данные отсутствуют	данные отсутствуют		
7399.2	106371.98	115722.15	данные отсутствуют	данные отсутствуют		
7400.1	106358.75	115728.76	данные отсутствуют	данные отсутствуют		

Государственный регистратор		ФГИС ЕГРН
полное наименование должности	подпись	инициалы, фамилия

М.П.



**Описание местоположения объекта недвижимости**

<b>Сооружение</b>			
вид объекта недвижимости			
Лист № __ Раздела <b>5.1</b>	Всего листов раздела <b>5.1</b> : __	Всего разделов: __	Всего листов выписки: __
<b>26.04.2022 № 99/2022/463765396</b>			
Кадастровый номер:		<b>78:36:0000000:4659</b>	

Номер точки	Координаты, м		Радиус, м	Средняя квадратическая погрешность определения координат характерных точек контура, м	Глубина, высота, м	
	X	Y			H1	H2
1	2	3	4	5	6	7
7400.2	106360.44	115729.41	данные отсутствуют	данные отсутствуют		
7401.1	106358.75	115728.76	данные отсутствуют	данные отсутствуют		
7401.2	106358.97	115728.17	данные отсутствуют	данные отсутствуют		
7402.1	106368.11	115732.28	данные отсутствуют	данные отсутствуют		
7402.2	106386.5	115739.07	данные отсутствуют	данные отсутствуют		
7403.1	106368.11	115732.28	данные отсутствуют	данные отсутствуют		
7403.2	106360.44	115729.41	данные отсутствуют	данные отсутствуют		
7404.1	106368.11	115732.28	данные отсутствуют	данные отсутствуют		
7404.2	106368.45	115731.36	данные отсутствуют	данные отсутствуют		
7405.1	106425.97	115729.47	данные отсутствуют	данные отсутствуют		
7405.2	106439.78	115693.81	данные отсутствуют	данные отсутствуют		
7406.1	106428.02	115730.2	данные отсутствуют	данные отсутствуют		
7406.2	106441.53	115694.34	данные отсутствуют	данные отсутствуют		
7407.1	106425.67	115730.64	данные отсутствуют	данные отсутствуют		

Государственный регистратор		ФГИС ЕГРН
полное наименование должности	подпись	инициалы, фамилия

М.П.



**Описание местоположения объекта недвижимости**

<b>Сооружение</b>			
вид объекта недвижимости			
Лист № __ Раздела <b>5.1</b>	Всего листов раздела <b>5.1</b> : __	Всего разделов: __	Всего листов выписки: __
<b>26.04.2022 № 99/2022/463765396</b>			
Кадастровый номер:		<b>78:36:0000000:4659</b>	

Номер точки	Координаты, м		Радиус, м	Средняя квадратическая погрешность определения координат характерных точек контура, м	Глубина, высота, м	
	X	Y			H1	H2
1	2	3	4	5	6	7
7407.2	106394.34	115718.99	данные отсутствуют	данные отсутствуют		
7408.1	106425.67	115730.64	данные отсутствуют	данные отсутствуют		
7408.2	106426.55	115730.99	данные отсутствуют	данные отсутствуют		
7409.1	106425.67	115730.64	данные отсутствуют	данные отсутствуют		
7409.2	106425.97	115729.47	данные отсутствуют	данные отсутствуют		
7410.1	106427.72	115731.46	данные отсутствуют	данные отсутствуют		
7410.2	106426.55	115730.99	данные отсутствуют	данные отсутствуют		
7411.1	106427.72	115731.46	данные отсутствуют	данные отсутствуют		
7411.2	106428.02	115730.2	данные отсутствуют	данные отсутствуют		
7412.1	106451.11	115739.33	данные отсутствуют	данные отсутствуют		
7412.2	106452.76	115734.98	данные отсутствуют	данные отсутствуют		
7413.1	106450.61	115740.55	данные отсутствуют	данные отсутствуют		
7413.2	106453.55	115741.72	данные отсутствуют	данные отсутствуют		
7414.1	106450.61	115740.55	данные отсутствуют	данные отсутствуют		

Государственный регистратор		ФГИС ЕГРН
полное наименование должности	подпись	инициалы, фамилия

М.П.



**Описание местоположения объекта недвижимости**

<b>Сооружение</b>			
вид объекта недвижимости			
Лист № __ Раздела <b>5.1</b>	Всего листов раздела <b>5.1</b> : __	Всего разделов: __	Всего листов выписки: __
<b>26.04.2022 № 99/2022/463765396</b>			
Кадастровый номер:		<b>78:36:0000000:4659</b>	

Номер точки	Координаты, м		Радиус, м	Средняя квадратическая погрешность определения координат характерных точек контура, м	Глубина, высота, м	
	X	Y			H1	H2
1	2	3	4	5	6	7
7414.2	106427.72	115731.46	данные отсутствуют	данные отсутствуют		
7415.1	106450.61	115740.55	данные отсутствуют	данные отсутствуют		
7415.2	106451.11	115739.33	данные отсутствуют	данные отсутствуют		
7416.1	106460.36	115736.97	данные отсутствуют	данные отсутствуют		
7416.2	106454.75	115734.98	данные отсутствуют	данные отсутствуют		
7417.1	106461.79	115737.6	данные отсутствуют	данные отсутствуют		
7417.2	106459.44	115743.81	данные отсутствуют	данные отсутствуют		
7418.1	106461.79	115737.6	данные отсутствуют	данные отсутствуют		
7418.2	106460.36	115736.97	данные отсутствуют	данные отсутствуют		
7419.1	106425.05	115532.46	данные отсутствуют	данные отсутствуют		
7419.2	106427.45	115526.68	данные отсутствуют	данные отсутствуют		
7420.1	106158.37	115946.88	данные отсутствуют	данные отсутствуют		
7420.2	106159.77	115943.28	данные отсутствуют	данные отсутствуют		
7421.1	106156.86	115948.09	данные отсутствуют	данные отсутствуют		

Государственный регистратор		ФГИС ЕГРН
полное наименование должности	подпись	инициалы, фамилия

М.П.



**Описание местоположения объекта недвижимости**

<b>Сооружение</b>			
вид объекта недвижимости			
Лист № __ Раздела <b>5.1</b>	Всего листов раздела <b>5.1</b> : __	Всего разделов: __	Всего листов выписки: __
<b>26.04.2022 № 99/2022/463765396</b>			
Кадастровый номер:		<b>78:36:0000000:4659</b>	

Номер точки	Координаты, м		Радиус, м	Средняя квадратическая погрешность определения координат характерных точек контура, м	Глубина, высота, м	
	X	Y			H1	H2
1	2	3	4	5	6	7
7421.2	106158.54	115942.82	данные отсутствуют	данные отсутствуют		
7422.1	108848.71	113224.77	данные отсутствуют	данные отсутствуют		
7422.2	108853.84	113234.1	данные отсутствуют	данные отсутствуют		
7423.1	108830.47	113232.53	данные отсутствуют	данные отсутствуют		
7423.2	108831.54	113235.33	данные отсутствуют	данные отсутствуют		
7424.1	108829.82	113231.43	данные отсутствуют	данные отсутствуют		
7424.2	108848.71	113224.77	данные отсутствуют	данные отсутствуют		
7425.1	108829.82	113231.43	данные отсутствуют	данные отсутствуют		
7425.2	108830.47	113232.53	данные отсутствуют	данные отсутствуют		
7426.1	108787.41	113247.57	данные отсутствуют	данные отсутствуют		
7426.2	108783.81	113252.36	данные отсутствуют	данные отсутствуют		
7427.1	108720.89	113036.22	данные отсутствуют	данные отсутствуют		
7427.2	108715.8	113044.03	данные отсутствуют	данные отсутствуют		
7428.1	108789.25	113010.22	данные отсутствуют	данные отсутствуют		

Государственный регистратор		ФГИС ЕГРН
полное наименование должности	подпись	инициалы, фамилия

М.П.



**Описание местоположения объекта недвижимости**

<b>Сооружение</b>			
вид объекта недвижимости			
Лист № __ Раздела <b>5.1</b>	Всего листов раздела <b>5.1</b> : __	Всего разделов: __	Всего листов выписки: __
<b>26.04.2022 № 99/2022/463765396</b>			
Кадастровый номер:		<b>78:36:0000000:4659</b>	

Номер точки	Координаты, м		Радиус, м	Средняя квадратическая погрешность определения координат характерных точек контура, м	Глубина, высота, м	
	X	Y			H1	H2
1	2	3	4	5	6	7
7428.2	108801.61	112981.73	данные отсутствуют	данные отсутствуют		
7429.1	108788.62	113007.95	данные отсутствуют	данные отсутствуют		
7429.2	108800.22	112981.56	данные отсутствуют	данные отсутствуют		
7430.1	108794.43	113083.29	данные отсутствуют	данные отсутствуют		
7430.2	108788.81	113085.44	данные отсутствуют	данные отсутствуют		
7431.1	108787.77	113113.65	данные отсутствуют	данные отсутствуют		
7431.2	108790.78	113103.91	данные отсутствуют	данные отсутствуют		
7432.1	108831.23	113051.84	данные отсутствуют	данные отсутствуют		
7432.2	108824.72	113054.6	данные отсутствуют	данные отсутствуют		
7433.1	108858.12	113055.25	данные отсутствуют	данные отсутствуют		
7433.2	108855.75	113047.94	данные отсутствуют	данные отсутствуют		
7434.1	109063.67	112456.34	данные отсутствуют	данные отсутствуют		
7434.2	109067.15	112450.93	данные отсутствуют	данные отсутствуют		
7435.1	109165.83	112414.21	данные отсутствуют	данные отсутствуют		

Государственный регистратор		ФГИС ЕГРН
полное наименование должности	подпись	инициалы, фамилия

М.П.



**Описание местоположения объекта недвижимости**

<b>Сооружение</b>			
вид объекта недвижимости			
Лист № __ Раздела <b>5.1</b>	Всего листов раздела <b>5.1</b> : __	Всего разделов: __	Всего листов выписки: __
<b>26.04.2022 № 99/2022/463765396</b>			
Кадастровый номер:		<b>78:36:0000000:4659</b>	

Номер точки	Координаты, м		Радиус, м	Средняя квадратическая погрешность определения координат характерных точек контура, м	Глубина, высота, м	
	X	Y			H1	H2
1	2	3	4	5	6	7
7435.2	109159.87	112418.8	данные отсутствуют	данные отсутствуют		
7436.1	109126.79	112370.16	данные отсутствуют	данные отсутствуют		
7436.2	109067.15	112450.93	данные отсутствуют	данные отсутствуют		
7437.1	109148.72	112390.42	данные отсутствуют	данные отсутствуют		
7437.2	109165.83	112414.21	данные отсутствуют	данные отсутствуют		
7438.1	109226.61	112355.94	данные отсутствуют	данные отсутствуют		
7438.2	109231.66	112356.92	данные отсутствуют	данные отсутствуют		
7439.1	109236.3	112359.26	данные отсутствуют	данные отсутствуют		
7439.2	109231.66	112356.92	данные отсутствуют	данные отсутствуют		
7440.1	108809.69	112694.6	данные отсутствуют	данные отсутствуют		
7440.2	108810.82	112693.39	данные отсутствуют	данные отсутствуют		
7441.1	108809.83	112696.09	данные отсутствуют	данные отсутствуют		
7441.2	108804.87	112695.38	данные отсутствуют	данные отсутствуют		
7442.1	108809.83	112696.09	данные отсутствуют	данные отсутствуют		

Государственный регистратор		ФГИС ЕГРН
полное наименование должности	подпись	инициалы, фамилия

М.П.



**Описание местоположения объекта недвижимости**

<b>Сооружение</b>			
вид объекта недвижимости			
Лист № __ Раздела <b>5.1</b>	Всего листов раздела <b>5.1</b> : __	Всего разделов: __	Всего листов выписки: __
<b>26.04.2022 № 99/2022/463765396</b>			
Кадастровый номер:		<b>78:36:0000000:4659</b>	

Номер точки	Координаты, м		Радиус, м	Средняя квадратическая погрешность определения координат характерных точек контура, м	Глубина, высота, м	
	X	Y			H1	H2
1	2	3	4	5	6	7
7442.2	108809.69	112694.6	данные отсутствуют	данные отсутствуют		
7443.1	108812.67	112696.23	данные отсутствуют	данные отсутствуют		
7443.2	108809.83	112696.09	данные отсутствуют	данные отсутствуют		
7444.1	108816	112693.84	данные отсутствуют	данные отсутствуют		
7444.2	108812.67	112696.23	данные отсутствуют	данные отсутствуют		
7445.1	108815.07	112691.94	данные отсутствуют	данные отсутствуют		
7445.2	108810.82	112693.39	данные отсутствуют	данные отсутствуют		
7446.1	108859.2	112761.36	данные отсутствуют	данные отсутствуют		
7446.2	108859.63	112761.09	данные отсутствуют	данные отсутствуют		
7447.1	108922.97	112716.19	данные отсутствуют	данные отсутствуют		
7447.2	108895.04	112734.94	данные отсутствуют	данные отсутствуют		
7448.1	108925.26	112714.4	данные отсутствуют	данные отсутствуют		
7448.2	108922.97	112716.19	данные отсутствуют	данные отсутствуют		
7449.1	108928.59	112706.98	данные отсутствуют	данные отсутствуют		

Государственный регистратор		ФГИС ЕГРН
полное наименование должности	подпись	инициалы, фамилия

М.П.





**Описание местоположения объекта недвижимости**

<b>Сооружение</b>			
вид объекта недвижимости			
Лист № __ Раздела <b>5.1</b>	Всего листов раздела <b>5.1</b> : __	Всего разделов: __	Всего листов выписки: __
<b>26.04.2022 № 99/2022/463765396</b>			
Кадастровый номер:		<b>78:36:0000000:4659</b>	

Номер точки	Координаты, м		Радиус, м	Средняя квадратическая погрешность определения координат характерных точек контура, м	Глубина, высота, м	
	X	Y			H1	H2
1	2	3	4	5	6	7
7449.2	108930.28	112707.26	данные отсутствуют	данные отсутствуют		
7450.1	108926.94	112706.62	данные отсутствуют	данные отсутствуют		
7450.2	108925.26	112714.4	данные отсутствуют	данные отсутствуют		
7451.1	108926.94	112706.62	данные отсутствуют	данные отсутствуют		
7451.2	108928.59	112706.98	данные отсутствуют	данные отсутствуют		
7452.1	108933.64	112673.57	данные отсутствуют	данные отсутствуют		
7452.2	108926.94	112706.62	данные отсутствуют	данные отсутствуют		
7453.1	108941.97	112633.12	данные отсутствуют	данные отсутствуют		
7453.2	108933.64	112673.57	данные отсутствуют	данные отсутствуют		
7454.1	108928.2	112568.4	данные отсутствуют	данные отсутствуют		
7454.2	108922.18	112575.25	данные отсутствуют	данные отсутствуют		
7455.1	108966.35	112600.47	данные отсутствуют	данные отсутствуют		
7455.2	108928.2	112568.4	данные отсутствуют	данные отсутствуют		
7456.1	108966.99	112600.99	данные отсутствуют	данные отсутствуют		

Государственный регистратор		ФГИС ЕГРН
полное наименование должности	подпись	инициалы, фамилия

М.П.



**Описание местоположения объекта недвижимости**

<b>Сооружение</b>			
вид объекта недвижимости			
Лист № __ Раздела <b>5.1</b>	Всего листов раздела <b>5.1</b> : __	Всего разделов: __	Всего листов выписки: __
<b>26.04.2022 № 99/2022/463765396</b>			
Кадастровый номер:		<b>78:36:0000000:4659</b>	

Номер точки	Координаты, м		Радиус, м	Средняя квадратическая погрешность определения координат характерных точек контура, м	Глубина, высота, м	
	X	Y			H1	H2
1	2	3	4	5	6	7
7456.2	108941.97	112633.12	данные отсутствуют	данные отсутствуют		
7457.1	108966.99	112600.99	данные отсутствуют	данные отсутствуют		
7457.2	108966.35	112600.47	данные отсутствуют	данные отсутствуют		
7458.1	108212.9	114992.89	данные отсутствуют	данные отсутствуют		
7458.2	108213.39	114993.1	данные отсутствуют	данные отсутствуют		
7459.1	108098.09	114949.82	данные отсутствуют	данные отсутствуют		
7459.2	108212.9	114992.89	данные отсутствуют	данные отсутствуют		
7460.1	108096.41	114949.05	данные отсутствуют	данные отсутствуют		
7460.2	108098.09	114949.82	данные отсутствуют	данные отсутствуют		
7461.1	108095.12	114948.59	данные отсутствуют	данные отсутствуют		
7461.2	108096.41	114949.05	данные отсутствуют	данные отсутствуют		
7462.1	108095.12	114948.59	данные отсутствуют	данные отсутствуют		
7462.2	108094.83	114949.61	данные отсутствуют	данные отсутствуют		
7463.1	109691.77	109363.27	данные отсутствуют	данные отсутствуют		

Государственный регистратор		ФГИС ЕГРН
полное наименование должности	подпись	инициалы, фамилия

М.П.



**Описание местоположения объекта недвижимости**

<b>Сооружение</b>			
вид объекта недвижимости			
Лист № __ Раздела <b>5.1</b>	Всего листов раздела <b>5.1</b> : __	Всего разделов: __	Всего листов выписки: __
<b>26.04.2022 № 99/2022/463765396</b>			
Кадастровый номер:		<b>78:36:0000000:4659</b>	

Номер точки	Координаты, м		Радиус, м	Средняя квадратическая погрешность определения координат характерных точек контура, м	Глубина, высота, м	
	X	Y			H1	H2
1	2	3	4	5	6	7
7463.2	109697.71	109359.07	данные отсутствуют	данные отсутствуют		
7464.1	109715.02	109391.23	данные отсутствуют	данные отсутствуют		
7464.2	109691.77	109363.27	данные отсутствуют	данные отсутствуют		
7465.1	109541.62	109218.37	данные отсутствуют	данные отсутствуют		
7465.2	109541.28	109209.98	данные отсутствуют	данные отсутствуют		
7466.1	109560.33	109237.25	данные отсутствуют	данные отсутствуют		
7466.2	109541.62	109218.37	данные отсутствуют	данные отсутствуют		
7467.1	109552.11	109244.59	данные отсутствуют	данные отсутствуют		
7467.2	109560.33	109237.25	данные отсутствуют	данные отсутствуют		
7468.1	109630.43	109274.95	данные отсутствуют	данные отсутствуют		
7468.2	109657.18	109255.34	данные отсутствуют	данные отсутствуют		
7469.1	106968.42	115272.75	данные отсутствуют	данные отсутствуют		
7469.2	106969.41	115273.26	данные отсутствуют	данные отсутствуют		
7470.1	109581.73	109137.24	данные отсутствуют	данные отсутствуют		

Государственный регистратор		ФГИС ЕГРН
полное наименование должности	подпись	инициалы, фамилия

М.П.



**Описание местоположения объекта недвижимости**

<b>Сооружение</b>			
вид объекта недвижимости			
Лист № __ Раздела <b>5.1</b>	Всего листов раздела <b>5.1</b> : __	Всего разделов: __	Всего листов выписки: __
<b>26.04.2022 № 99/2022/463765396</b>			
Кадастровый номер:		<b>78:36:0000000:4659</b>	

Номер точки	Координаты, м		Радиус, м	Средняя квадратическая погрешность определения координат характерных точек контура, м	Глубина, высота, м	
	X	Y			H1	H2
1	2	3	4	5	6	7
7470.2	109596.62	109139.74	данные отсутствуют	данные отсутствуют		
7471.1	109574.92	109129.85	данные отсутствуют	данные отсутствуют		
7471.2	109581.73	109137.24	данные отсутствуют	данные отсутствуют		
7472.1	113053.75	109448.43	данные отсутствуют	данные отсутствуют		
7472.2	113054.76	109447.66	данные отсутствуют	данные отсутствуют		
7473.1	113049.71	109445.46	данные отсутствуют	данные отсутствуют		
7473.2	113049.3	109444.75	данные отсутствуют	данные отсутствуют		
7474.1	113049.71	109445.46	данные отсутствуют	данные отсутствуют		
7474.2	113053.75	109448.43	данные отсутствуют	данные отсутствуют		
7475.1	113385.28	109829.31	данные отсутствуют	данные отсутствуют		
7475.2	113330.49	109721.19	данные отсутствуют	данные отсутствуют		
7476.1	113386.11	109831.18	данные отсутствуют	данные отсутствуют		
7476.2	113385.28	109829.31	данные отсутствуют	данные отсутствуют		
7477.1	113386.11	109831.18	данные отсутствуют	данные отсутствуют		

Государственный регистратор		ФГИС ЕГРН
полное наименование должности	подпись	инициалы, фамилия

М.П.



**Описание местоположения объекта недвижимости**

<b>Сооружение</b>			
вид объекта недвижимости			
Лист № __ Раздела <b>5.1</b>	Всего листов раздела <b>5.1</b> : __	Всего разделов: __	Всего листов выписки: __
<b>26.04.2022 № 99/2022/463765396</b>			
Кадастровый номер:		<b>78:36:0000000:4659</b>	

Номер точки	Координаты, м		Радиус, м	Средняя квадратическая погрешность определения координат характерных точек контура, м	Глубина, высота, м	
	X	Y			H1	H2
1	2	3	4	5	6	7
7477.2	113384.44	109832.22	данные отсутствуют	данные отсутствуют		
7478.1	113411.31	109844.1	данные отсутствуют	данные отсутствуют		
7478.2	113386.11	109831.18	данные отсутствуют	данные отсутствуют		
7479.1	113853.33	109933.7	данные отсутствуют	данные отсутствуют		
7479.2	113840.35	109935.07	данные отсутствуют	данные отсутствуют		
7480.1	113857.13	109933.5	данные отсутствуют	данные отсутствуют		
7480.2	113853.33	109933.7	данные отсутствуют	данные отсутствуют		
7481.1	113836.12	109908.99	данные отсутствуют	данные отсутствуют		
7481.2	113836.47	109911.38	данные отсутствуют	данные отсутствуют		
7482.1	113843.71	109907.72	данные отсутствуют	данные отсутствуют		
7482.2	113836.12	109908.99	данные отсутствуют	данные отсутствуют		
7483.1	113843.71	109907.72	данные отсутствуют	данные отсутствуют		
7483.2	113844.09	109910.24	данные отсутствуют	данные отсутствуют		
7484.1	113854.58	109907.6	данные отсутствуют	данные отсутствуют		

Государственный регистратор		ФГИС ЕГРН
полное наименование должности	подпись	инициалы, фамилия

М.П.



**Описание местоположения объекта недвижимости**

<b>Сооружение</b>			
вид объекта недвижимости			
Лист № __ Раздела <b>5.1</b>	Всего листов раздела <b>5.1</b> : __	Всего разделов: __	Всего листов выписки: __
<b>26.04.2022 № 99/2022/463765396</b>			
Кадастровый номер:		<b>78:36:0000000:4659</b>	

Номер точки	Координаты, м		Радиус, м	Средняя квадратическая погрешность определения координат характерных точек контура, м	Глубина, высота, м	
	X	Y			H1	H2
1	2	3	4	5	6	7
7484.2	113857.13	109933.5	данные отсутствуют	данные отсутствуют		
7485.1	113751.07	109954.18	данные отсутствуют	данные отсутствуют		
7485.2	113751.65	109953.94	данные отсутствуют	данные отсутствуют		
7486.1	113706.73	109937.61	данные отсутствуют	данные отсутствуют		
7486.2	113705.03	109933.81	данные отсутствуют	данные отсутствуют		
7487.1	113699.64	109921.11	данные отсутствуют	данные отсутствуют		
7487.2	113701.44	109925.3	данные отсутствуют	данные отсутствуют		
7488.1	113746.37	109868.47	данные отсутствуют	данные отсутствуют		
7488.2	113737.59	109847.08	данные отсутствуют	данные отсутствуют		
7489.1	113690.08	109896.94	данные отсутствуют	данные отсутствуют		
7489.2	113676.82	109855.81	данные отсутствуют	данные отсутствуют		
7490.1	113627.49	109901.58	данные отсутствуют	данные отсутствуют		
7490.2	113634.63	109899.27	данные отсутствуют	данные отсутствуют		
7491.1	113493.04	109840.18	данные отсутствуют	данные отсутствуют		

Государственный регистратор		ФГИС ЕГРН
полное наименование должности	подпись	инициалы, фамилия

М.П.



**Описание местоположения объекта недвижимости**

<b>Сооружение</b>			
вид объекта недвижимости			
Лист № __ Раздела <b>5.1</b>	Всего листов раздела <b>5.1</b> : __	Всего разделов: __	Всего листов выписки: __
<b>26.04.2022 № 99/2022/463765396</b>			
Кадастровый номер:		<b>78:36:0000000:4659</b>	

Номер точки	Координаты, м		Радиус, м	Средняя квадратическая погрешность определения координат характерных точек контура, м	Глубина, высота, м	
	X	Y			H1	H2
1	2	3	4	5	6	7
7491.2	113411.31	109844.1	данные отсутствуют	данные отсутствуют		
7492.1	113549.9	109921.83	данные отсутствуют	данные отсутствуют		
7492.2	113493.04	109840.18	данные отсутствуют	данные отсутствуют		
7493.1	113624.99	109940.38	данные отсутствуют	данные отсутствуют		
7493.2	113628.99	109950.26	данные отсутствуют	данные отсутствуют		
7494.1	113662.07	110175.5	данные отсутствуют	данные отсутствуют		
7494.2	113661.74	110175.62	данные отсутствуют	данные отсутствуют		
7495.1	113666.62	110173.83	данные отсутствуют	данные отсутствуют		
7495.2	113662.07	110175.5	данные отсутствуют	данные отсутствуют		
7496.1	113694.64	110174.83	данные отсутствуют	данные отсутствуют		
7496.2	113690.35	110165.24	данные отсутствуют	данные отсутствуют		
7497.1	113723.17	110165.31	данные отсутствуют	данные отсутствуют		
7497.2	113694.64	110174.83	данные отсутствуют	данные отсутствуют		
7498.1	113716.13	110146.77	данные отсутствуют	данные отсутствуют		

Государственный регистратор		ФГИС ЕГРН
полное наименование должности	подпись	инициалы, фамилия

М.П.



**Описание местоположения объекта недвижимости**

<b>Сооружение</b>			
вид объекта недвижимости			
Лист № __ Раздела <b>5.1</b>	Всего листов раздела <b>5.1</b> : __	Всего разделов: __	Всего листов выписки: __
<b>26.04.2022 № 99/2022/463765396</b>			
Кадастровый номер:		<b>78:36:0000000:4659</b>	

Номер точки	Координаты, м		Радиус, м	Средняя квадратическая погрешность определения координат характерных точек контура, м	Глубина, высота, м	
	X	Y			H1	H2
1	2	3	4	5	6	7
7498.2	113723.17	110165.31	данные отсутствуют	данные отсутствуют		
7499.1	113734.01	110140.69	данные отсутствуют	данные отсутствуют		
7499.2	113716.13	110146.77	данные отсутствуют	данные отсутствуют		
7500.1	113741.87	110145.51	данные отсутствуют	данные отсутствуют		
7500.2	113734.01	110140.69	данные отсутствуют	данные отсутствуют		
7501.1	113746.6	110158.93	данные отсутствуют	данные отсутствуют		
7501.2	113741.87	110145.51	данные отсутствуют	данные отсутствуют		
7502.1	113794.63	110142.51	данные отсутствуют	данные отсутствуют		
7502.2	113746.6	110158.93	данные отсутствуют	данные отсутствуют		
7503.1	113797.57	110103.1	данные отсутствуют	данные отсутствуют		
7503.2	113798.81	110102.7	данные отсутствуют	данные отсутствуют		
7504.1	113797.57	110103.1	данные отсутствуют	данные отсутствуют		
7504.2	113798.67	110109.44	данные отсутствуют	данные отсутствуют		
7505.1	108442.28	115905.35	данные отсутствуют	данные отсутствуют		

Государственный регистратор		ФГИС ЕГРН
полное наименование должности	подпись	инициалы, фамилия

М.П.





**Описание местоположения объекта недвижимости**

<b>Сооружение</b>			
вид объекта недвижимости			
Лист № __ Раздела <b>5.1</b>	Всего листов раздела <b>5.1</b> : __	Всего разделов: __	Всего листов выписки: __
<b>26.04.2022 № 99/2022/463765396</b>			
Кадастровый номер:		<b>78:36:0000000:4659</b>	

Номер точки	Координаты, м		Радиус, м	Средняя квадратическая погрешность определения координат характерных точек контура, м	Глубина, высота, м	
	X	Y			H1	H2
1	2	3	4	5	6	7
7505.2	108438.62	115903.89	данные отсутствуют	данные отсутствуют		
7506.1	108443.36	115905.81	данные отсутствуют	данные отсутствуют		
7506.2	108442.28	115905.35	данные отсутствуют	данные отсутствуют		
7507.1	106835.63	113402.68	данные отсутствуют	данные отсутствуют		
7507.2	106838.81	113401.83	данные отсутствуют	данные отсутствуют		
7508.1	106843.42	113400.61	данные отсутствуют	данные отсутствуют		
7508.2	106839.95	113401.53	данные отсутствуют	данные отсутствуют		
7509.1	106839.31	113401.7	данные отсутствуют	данные отсутствуют		
7509.2	106838.81	113401.83	данные отсутствуют	данные отсутствуют		
7510.1	106839.31	113401.7	данные отсутствуют	данные отсутствуют		
7510.2	106839.95	113401.53	данные отсутствуют	данные отсутствуют		
7511.1	106835.48	113388.11	данные отсутствуют	данные отсутствуют		
7511.2	106839.31	113401.7	данные отсутствуют	данные отсутствуют		
7512.1	106830.15	113389.65	данные отсутствуют	данные отсутствуют		

Государственный регистратор		ФГИС ЕГРН
полное наименование должности	подпись	инициалы, фамилия

М.П.



**Описание местоположения объекта недвижимости**

<b>Сооружение</b>			
вид объекта недвижимости			
Лист № __ Раздела <b>5.1</b>	Всего листов раздела <b>5.1</b> : __	Всего разделов: __	Всего листов выписки: __
<b>26.04.2022 № 99/2022/463765396</b>			
Кадастровый номер:		<b>78:36:0000000:4659</b>	

Номер точки	Координаты, м		Радиус, м	Средняя квадратическая погрешность определения координат характерных точек контура, м	Глубина, высота, м	
	X	Y			H1	H2
1	2	3	4	5	6	7
7512.2	106835.48	113388.11	данные отсутствуют	данные отсутствуют		
7513.1	106804.65	113336.28	данные отсутствуют	данные отсутствуют		
7513.2	106806.34	113333.07	данные отсутствуют	данные отсутствуют		
7514.1	108856.74	112760.6	данные отсутствуют	данные отсутствуют		
7514.2	108864.36	112774.44	данные отсутствуют	данные отсутствуют		
7515.1	107398.72	116791.01	данные отсутствуют	данные отсутствуют		
7515.2	107401.08	116808.92	данные отсутствуют	данные отсутствуют		
7516.1	107399.19	116790.07	данные отсутствуют	данные отсутствуют		
7516.2	107400.23	116790.44	данные отсутствуют	данные отсутствуют		
7517.1	107399.19	116790.07	данные отсутствуют	данные отсутствуют		
7517.2	107398.72	116791.01	данные отсутствуют	данные отсутствуют		
7518.1	107059.84	116688.4	данные отсутствуют	данные отсутствуют		
7518.2	107055.08	116698.45	данные отсутствуют	данные отсутствуют		
7519.1	106967.94	115272.5	данные отсутствуют	данные отсутствуют		

Государственный регистратор		ФГИС ЕГРН
полное наименование должности	подпись	инициалы, фамилия

М.П.



**Описание местоположения объекта недвижимости**

<b>Сооружение</b>			
вид объекта недвижимости			
Лист № __ Раздела <b>5.1</b>	Всего листов раздела <b>5.1</b> : __	Всего разделов: __	Всего листов выписки: __
<b>26.04.2022 № 99/2022/463765396</b>			
Кадастровый номер:		<b>78:36:0000000:4659</b>	

Номер точки	Координаты, м		Радиус, м	Средняя квадратическая погрешность определения координат характерных точек контура, м	Глубина, высота, м	
	X	Y			H1	H2
1	2	3	4	5	6	7
7519.2	106979.96	115238.74	данные отсутствуют	данные отсутствуют		
7520.1	106967.94	115272.5	данные отсутствуют	данные отсутствуют		
7520.2	106968.42	115272.75	данные отсутствуют	данные отсутствуют		
7521.1	106224.14	115016.18	данные отсутствуют	данные отсутствуют		
7521.2	106221.81	115022.59	данные отсутствуют	данные отсутствуют		
7522.1	107007.47	115160.24	данные отсутствуют	данные отсутствуют		
7522.2	107008.05	115160.78	данные отсутствуют	данные отсутствуют		
7523.1	107008.33	115159.97	данные отсутствуют	данные отсутствуют		
7523.2	107008.65	115159.23	данные отсутствуют	данные отсутствуют		
7524.1	106984.53	115223.19	данные отсутствуют	данные отсутствуют		
7524.2	106984.2	115223.98	данные отсутствуют	данные отсутствуют		
7525.1	106984.53	115223.19	данные отсутствуют	данные отсутствуют		
7525.2	106984.85	115222.46	данные отсутствуют	данные отсутствуют		
7526.1	106977.75	115239.41	данные отсутствуют	данные отсутствуют		

Государственный регистратор		ФГИС ЕГРН
полное наименование должности	подпись	инициалы, фамилия

М.П.



**Описание местоположения объекта недвижимости**

<b>Сооружение</b>			
вид объекта недвижимости			
Лист № __ Раздела <b>5.1</b>	Всего листов раздела <b>5.1</b> : __	Всего разделов: __	Всего листов выписки: __
<b>26.04.2022 № 99/2022/463765396</b>			
Кадастровый номер:		<b>78:36:0000000:4659</b>	

Номер точки	Координаты, м		Радиус, м	Средняя квадратическая погрешность определения координат характерных точек контура, м	Глубина, высота, м	
	X	Y			H1	H2
1	2	3	4	5	6	7
7526.2	106978.04	115240.23	данные отсутствуют	данные отсутствуют		
7527.1	106978.33	115239.46	данные отсутствуют	данные отсутствуют		
7527.2	106978.62	115238.7	данные отсутствуют	данные отсутствуют		
7528.1	107015.79	115139.97	данные отсутствуют	данные отсутствуют		
7528.2	107008.65	115159.23	данные отсутствуют	данные отсутствуют		
7529.1	109648.43	109385.79	данные отсутствуют	данные отсутствуют		
7529.2	109653.24	109390.91	данные отсутствуют	данные отсутствуют		
7530.1	109707.72	109263.55	данные отсутствуют	данные отсутствуют		
7530.2	109704.13	109266.5	данные отсутствуют	данные отсутствуют		
7531.1	109697.04	109263.55	данные отсутствуют	данные отсутствуют		
7531.2	109704.13	109266.5	данные отсутствуют	данные отсутствуют		
7532.1	109678.05	109279.92	данные отсутствуют	данные отсутствуют		
7532.2	109697.04	109263.55	данные отсутствуют	данные отсутствуют		
7533.1	109612.75	109054.44	данные отсутствуют	данные отсутствуют		

Государственный регистратор		ФГИС ЕГРН
полное наименование должности	подпись	инициалы, фамилия

М.П.



**Описание местоположения объекта недвижимости**

<b>Сооружение</b>			
вид объекта недвижимости			
Лист № __ Раздела <b>5.1</b>	Всего листов раздела <b>5.1</b> : __	Всего разделов: __	Всего листов выписки: __
<b>26.04.2022 № 99/2022/463765396</b>			
Кадастровый номер:		<b>78:36:0000000:4659</b>	

Номер точки	Координаты, м		Радиус, м	Средняя квадратическая погрешность определения координат характерных точек контура, м	Глубина, высота, м	
	X	Y			H1	H2
1	2	3	4	5	6	7
7533.2	109613.76	109055.56	данные отсутствуют	данные отсутствуют		
7534.1	109614.13	109056	данные отсутствуют	данные отсутствуют		
7534.2	109613.76	109055.56	данные отсутствуют	данные отсутствуют		
7535.1	106118.12	115129.88	данные отсутствуют	данные отсутствуют		
7535.2	106152.11	115144.36	данные отсутствуют	данные отсутствуют		
7536.1	106113.45	115139.8	данные отсутствуют	данные отсутствуют		
7536.2	106118.12	115129.88	данные отсутствуют	данные отсутствуют		
7537.1	106111.81	113941.49	данные отсутствуют	данные отсутствуют		
7537.2	106109.12	113942.35	данные отсутствуют	данные отсутствуют		
7538.1	106070.82	113857.2	данные отсутствуют	данные отсутствуют		
7538.2	106063.84	113859.53	данные отсутствуют	данные отсутствуют		
7539.1	106092.64	113929.04	данные отсутствуют	данные отсутствуют		
7539.2	106070.82	113857.2	данные отсутствуют	данные отсутствуют		
7540.1	106091.76	113938.74	данные отсутствуют	данные отсутствуют		

Государственный регистратор		ФГИС ЕГРН
полное наименование должности	подпись	инициалы, фамилия

М.П.



**Описание местоположения объекта недвижимости**

<b>Сооружение</b>			
вид объекта недвижимости			
Лист № __ Раздела <b>5.1</b>	Всего листов раздела <b>5.1</b> : __	Всего разделов: __	Всего листов выписки: __
<b>26.04.2022 № 99/2022/463765396</b>			
Кадастровый номер:		<b>78:36:0000000:4659</b>	

Номер точки	Координаты, м		Радиус, м	Средняя квадратическая погрешность определения координат характерных точек контура, м	Глубина, высота, м	
	X	Y			H1	H2
1	2	3	4	5	6	7
7540.2	106092.64	113929.04	данные отсутствуют	данные отсутствуют		
7541.1	106091.52	113939.46	данные отсутствуют	данные отсутствуют		
7541.2	106097.73	113941.93	данные отсутствуют	данные отсутствуют		
7542.1	106091.52	113939.46	данные отсутствуют	данные отсутствуют		
7542.2	106091.76	113938.74	данные отсутствуют	данные отсутствуют		
7543.1	106083.55	113936.89	данные отсутствуют	данные отсутствуют		
7543.2	106091.52	113939.46	данные отсутствуют	данные отсутствуют		
7544.1	106200.94	113888.76	данные отсутствуют	данные отсутствуют		
7544.2	106217.29	113964.54	данные отсутствуют	данные отсутствуют		
7545.1	106080.84	113842.96	данные отсутствуют	данные отсутствуют		
7545.2	106090.76	113875.61	данные отсутствуют	данные отсутствуют		
7546.1	106082.6	113842.35	данные отсутствуют	данные отсутствуют		
7546.2	106080.84	113842.96	данные отсутствуют	данные отсутствуют		
7547.1	106080.23	113840.66	данные отсутствуют	данные отсутствуют		

Государственный регистратор		ФГИС ЕГРН
полное наименование должности	подпись	инициалы, фамилия

М.П.



**Описание местоположения объекта недвижимости**

<b>Сооружение</b>			
вид объекта недвижимости			
Лист № __ Раздела <b>5.1</b>	Всего листов раздела <b>5.1</b> : __	Всего разделов: __	Всего листов выписки: __
<b>26.04.2022 № 99/2022/463765396</b>			
Кадастровый номер:		<b>78:36:0000000:4659</b>	

Номер точки	Координаты, м		Радиус, м	Средняя квадратическая погрешность определения координат характерных точек контура, м	Глубина, высота, м	
	X	Y			H1	H2
1	2	3	4	5	6	7
7547.2	106081.86	113840.04	данные отсутствуют	данные отсутствуют		
7548.1	106077.55	113831.86	данные отсутствуют	данные отсутствуют		
7548.2	106080.23	113840.66	данные отсутствуют	данные отсутствуют		
7549.1	106099.21	113825.01	данные отсутствуют	данные отсутствуют		
7549.2	106077.55	113831.86	данные отсутствуют	данные отсутствуют		
7550.1	106097.31	113821.04	данные отсутствуют	данные отсутствуют		
7550.2	106099.21	113825.01	данные отсутствуют	данные отсутствуют		
7551.1	106096.43	113820.21	данные отсутствуют	данные отсутствуют		
7551.2	106097.6	113824.31	данные отсутствуют	данные отсутствуют		
7552.1	106371.61	113571.02	данные отсутствуют	данные отсутствуют		
7552.2	106366.53	113572.35	данные отсутствуют	данные отсутствуют		
7553.1	106377.45	113592.23	данные отсутствуют	данные отсутствуют		
7553.2	106371.61	113571.02	данные отсутствуют	данные отсутствуют		
7554.1	106319.58	113609.06	данные отсутствуют	данные отсутствуют		

Государственный регистратор		ФГИС ЕГРН
полное наименование должности	подпись	инициалы, фамилия

М.П.



**Описание местоположения объекта недвижимости**

<b>Сооружение</b>			
вид объекта недвижимости			
Лист № __ Раздела <b>5.1</b>	Всего листов раздела <b>5.1</b> : __	Всего разделов: __	Всего листов выписки: __
<b>26.04.2022 № 99/2022/463765396</b>			
Кадастровый номер:		<b>78:36:0000000:4659</b>	

Номер точки	Координаты, м		Радиус, м	Средняя квадратическая погрешность определения координат характерных точек контура, м	Глубина, высота, м	
	X	Y			H1	H2
1	2	3	4	5	6	7
7554.2	106377.45	113592.23	данные отсутствуют	данные отсутствуют		
7555.1	106381.08	113649.88	данные отсутствуют	данные отсутствуют		
7555.2	106330	113665.27	данные отсутствуют	данные отсутствуют		
7556.1	106418.46	113640.24	данные отсутствуют	данные отсутствуют		
7556.2	106420.74	113648.89	данные отсутствуют	данные отсутствуют		
7557.1	106418.09	113639.14	данные отсутствуют	данные отсутствуют		
7557.2	106381.08	113649.88	данные отсутствуют	данные отсутствуют		
7558.1	106418.09	113639.14	данные отсутствуют	данные отсутствуют		
7558.2	106418.46	113640.24	данные отсутствуют	данные отсутствуют		
7559.1	106565.32	113596.47	данные отсутствуют	данные отсутствуют		
7559.2	106567.58	113608.44	данные отсутствуют	данные отсутствуют		
7560.1	106564.99	113595.03	данные отсутствуют	данные отсутствуют		
7560.2	106565.32	113596.47	данные отсутствуют	данные отсутствуют		
7561.1	106232.59	113694.22	данные отсутствуют	данные отсутствуют		

Государственный регистратор		ФГИС ЕГРН
полное наименование должности	подпись	инициалы, фамилия

М.П.





**Описание местоположения объекта недвижимости**

<b>Сооружение</b>			
вид объекта недвижимости			
Лист № __ Раздела <b>5.1</b>	Всего листов раздела <b>5.1</b> : __	Всего разделов: __	Всего листов выписки: __
<b>26.04.2022 № 99/2022/463765396</b>			
Кадастровый номер:		<b>78:36:0000000:4659</b>	

Номер точки	Координаты, м		Радиус, м	Средняя квадратическая погрешность определения координат характерных точек контура, м	Глубина, высота, м	
	X	Y			H1	H2
1	2	3	4	5	6	7
7561.2	106234.96	113707.09	данные отсутствуют	данные отсутствуют		
7562.1	106232.37	113693.42	данные отсутствуют	данные отсутствуют		
7562.2	106232.59	113694.22	данные отсутствуют	данные отсутствуют		
7563.1	106327.68	113666.07	данные отсутствуют	данные отсутствуют		
7563.2	106330	113665.27	данные отсутствуют	данные отсутствуют		
7564.1	106327.68	113666.07	данные отсутствуют	данные отсутствуют		
7564.2	106248.85	113691.04	данные отсутствуют	данные отсутствуют		
7565.1	105284.03	114041.94	данные отсутствуют	данные отсутствуют		
7565.2	105270.63	114041.23	данные отсутствуют	данные отсутствуют		
7566.1	105284.03	114041.94	данные отсутствуют	данные отсутствуют		
7566.2	105294.72	114037.99	данные отсутствуют	данные отсутствуют		
7567.1	105315.65	114030.81	данные отсутствуют	данные отсутствуют		
7567.2	105294.72	114037.99	данные отсутствуют	данные отсутствуют		
7568.1	105428.47	114071.26	данные отсутствуют	данные отсутствуют		

Государственный регистратор		ФГИС ЕГРН
полное наименование должности	подпись	инициалы, фамилия

М.П.



**Описание местоположения объекта недвижимости**

<b>Сооружение</b>			
вид объекта недвижимости			
Лист № __ Раздела <b>5.1</b>	Всего листов раздела <b>5.1</b> : __	Всего разделов: __	Всего листов выписки: __
<b>26.04.2022 № 99/2022/463765396</b>			
Кадастровый номер:		<b>78:36:0000000:4659</b>	

Номер точки	Координаты, м		Радиус, м	Средняя квадратическая погрешность определения координат характерных точек контура, м	Глубина, высота, м	
	X	Y			H1	H2
1	2	3	4	5	6	7
7568.2	105432.44	114061.3	данные отсутствуют	данные отсутствуют		
7569.1	105427.42	114073.75	данные отсутствуют	данные отсутствуют		
7569.2	105315.65	114030.81	данные отсутствуют	данные отсутствуют		
7570.1	105427.42	114073.75	данные отсутствуют	данные отсутствуют		
7570.2	105428.47	114071.26	данные отсутствуют	данные отсутствуют		
7571.1	105472.58	114106.92	данные отсутствуют	данные отсутствуют		
7571.2	105340.75	114062.88	данные отсутствуют	данные отсутствуют		
7572.1	105474.88	114100.52	данные отсутствуют	данные отсутствуют		
7572.2	105472.58	114106.92	данные отсутствуют	данные отсутствуют		
7573.1	105426.77	114236.05	данные отсутствуют	данные отсутствуют		
7573.2	105422.61	114245.93	данные отсутствуют	данные отсутствуют		
7574.1	105348.48	114180.67	данные отсутствуют	данные отсутствуют		
7574.2	105345.87	114187	данные отсутствуют	данные отсутствуют		
7575.1	105367.69	114122.7	данные отсутствуют	данные отсутствуют		

Государственный регистратор		ФГИС ЕГРН
полное наименование должности	подпись	инициалы, фамилия

М.П.



**Описание местоположения объекта недвижимости**

<b>Сооружение</b>			
вид объекта недвижимости			
Лист № __ Раздела <b>5.1</b>	Всего листов раздела <b>5.1</b> : __	Всего разделов: __	Всего листов выписки: __
<b>26.04.2022 № 99/2022/463765396</b>			
Кадастровый номер:		<b>78:36:0000000:4659</b>	

Номер точки	Координаты, м		Радиус, м	Средняя квадратическая погрешность определения координат характерных точек контура, м	Глубина, высота, м	
	X	Y			H1	H2
1	2	3	4	5	6	7
7575.2	105352.76	114166.74	данные отсутствуют	данные отсутствуют		
7576.1	105331.55	114121.12	данные отсутствуют	данные отсутствуют		
7576.2	105335.67	114110.85	данные отсутствуют	данные отсутствуют		
7577.1	105312.02	114117.62	данные отсутствуют	данные отсутствуют		
7577.2	105311.5	114110.7	данные отсутствуют	данные отсутствуют		
7578.1	105310.49	114120.43	данные отсутствуют	данные отсутствуют		
7578.2	105312.02	114117.62	данные отсутствуют	данные отсутствуют		
7579.1	105302.67	114104.1	данные отсутствуют	данные отсутствуют		
7579.2	105304.73	114125.21	данные отсутствуют	данные отсутствуют		
7580.1	105297.67	114099.43	данные отсутствуют	данные отсутствуют		
7580.2	105302.67	114104.1	данные отсутствуют	данные отсутствуют		
7581.1	105273.84	114101.14	данные отсутствуют	данные отсутствуют		
7581.2	105297.67	114099.43	данные отсутствуют	данные отсутствуют		
7582.1	105273.15	114101.17	данные отсутствуют	данные отсутствуют		

Государственный регистратор		ФГИС ЕГРН
полное наименование должности	подпись	инициалы, фамилия

М.П.



**Описание местоположения объекта недвижимости**

<b>Сооружение</b>			
вид объекта недвижимости			
Лист № __ Раздела <b>5.1</b>	Всего листов раздела <b>5.1</b> : __	Всего разделов: __	Всего листов выписки: __
<b>26.04.2022 № 99/2022/463765396</b>			
Кадастровый номер:		<b>78:36:0000000:4659</b>	

Номер точки	Координаты, м		Радиус, м	Средняя квадратическая погрешность определения координат характерных точек контура, м	Глубина, высота, м	
	X	Y			H1	H2
1	2	3	4	5	6	7
7582.2	105273.84	114101.14	данные отсутствуют	данные отсутствуют		
7583.1	105272.91	114099.05	данные отсутствуют	данные отсутствуют		
7583.2	105273.15	114101.17	данные отсутствуют	данные отсутствуют		
7584.1	105272.91	114099.05	данные отсутствуют	данные отсутствуют		
7584.2	105271.86	114099.18	данные отсутствуют	данные отсутствуют		
7585.1	105272.84	114098.47	данные отсутствуют	данные отсутствуют		
7585.2	105272.91	114099.05	данные отсутствуют	данные отсутствуют		
7586.1	105271.19	114094.81	данные отсутствуют	данные отсутствуют		
7586.2	105272.84	114098.47	данные отсутствуют	данные отсутствуют		
7587.1	105257.64	114100.41	данные отсутствуют	данные отсутствуют		
7587.2	105271.86	114099.18	данные отсутствуют	данные отсутствуют		
7588.1	105268.99	114089.35	данные отсутствуют	данные отсутствуют		
7588.2	105271.19	114094.81	данные отсутствуют	данные отсутствуют		
7589.1	105268.43	114069.04	данные отсутствуют	данные отсутствуют		

Государственный регистратор		ФГИС ЕГРН
полное наименование должности	подпись	инициалы, фамилия

М.П.



**Описание местоположения объекта недвижимости**

<b>Сооружение</b>			
вид объекта недвижимости			
Лист № __ Раздела <b>5.1</b>	Всего листов раздела <b>5.1</b> : __	Всего разделов: __	Всего листов выписки: __
<b>26.04.2022 № 99/2022/463765396</b>			
Кадастровый номер:		<b>78:36:0000000:4659</b>	

Номер точки	Координаты, м		Радиус, м	Средняя квадратическая погрешность определения координат характерных точек контура, м	Глубина, высота, м	
	X	Y			H1	H2
1	2	3	4	5	6	7
7589.2	105268.99	114089.35	данные отсутствуют	данные отсутствуют		
7590.1	105320.21	114055.92	данные отсутствуют	данные отсутствуют		
7590.2	105340.75	114062.88	данные отсутствуют	данные отсутствуют		
7591.1	105292.36	114055.39	данные отсутствуют	данные отсутствуют		
7591.2	105320.21	114055.92	данные отсутствуют	данные отсутствуют		
7592.1	105254	114059.91	данные отсутствуют	данные отсутствуют		
7592.2	105292.36	114055.39	данные отсутствуют	данные отсутствуют		
7593.1	105267.32	114041.11	данные отсутствуют	данные отсутствуют		
7593.2	105270.63	114041.23	данные отсутствуют	данные отсутствуют		
7594.1	105267.32	114041.11	данные отсутствуют	данные отсутствуют		
7594.2	105268.43	114069.04	данные отсутствуют	данные отсутствуют		
7595.1	105733.85	114038.68	данные отсутствуют	данные отсутствуют		
7595.2	105730.02	114025.79	данные отсутствуют	данные отсутствуют		
7596.1	105732.25	114039.28	данные отсутствуют	данные отсутствуют		

Государственный регистратор		ФГИС ЕГРН
полное наименование должности	подпись	инициалы, фамилия

М.П.



**Описание местоположения объекта недвижимости**

<b>Сооружение</b>			
вид объекта недвижимости			
Лист № __ Раздела <b>5.1</b>	Всего листов раздела <b>5.1</b> : __	Всего разделов: __	Всего листов выписки: __
<b>26.04.2022 № 99/2022/463765396</b>			
Кадастровый номер:		<b>78:36:0000000:4659</b>	

Номер точки	Координаты, м		Радиус, м	Средняя квадратическая погрешность определения координат характерных точек контура, м	Глубина, высота, м	
	X	Y			H1	H2
1	2	3	4	5	6	7
7596.2	105728.04	114025.71	данные отсутствуют	данные отсутствуют		
7597.1	105661.46	114082.58	данные отсутствуют	данные отсутствуют		
7597.2	105673.53	114087.32	данные отсутствуют	данные отсутствуют		
7598.1	105608.05	114062.68	данные отсутствуют	данные отсутствуют		
7598.2	105661.46	114082.58	данные отсутствуют	данные отсутствуют		
7599.1	108093.92	114948.05	данные отсутствуют	данные отсутствуют		
7599.2	108095.12	114948.59	данные отсутствуют	данные отсутствуют		
7600.1	108200.27	114823.38	данные отсутствуют	данные отсутствуют		
7600.2	108201.71	114819.79	данные отсутствуют	данные отсутствуют		
7601.1	108224.39	114831.06	данные отсутствуют	данные отсутствуют		
7601.2	108200.27	114823.38	данные отсутствуют	данные отсутствуют		
7602.1	108233.61	114804.17	данные отсутствуют	данные отсутствуют		
7602.2	108224.39	114831.06	данные отсутствуют	данные отсутствуют		
7603.1	110634.1	115973.3	данные отсутствуют	данные отсутствуют		

Государственный регистратор		ФГИС ЕГРН
полное наименование должности	подпись	инициалы, фамилия

М.П.



**Описание местоположения объекта недвижимости**

<b>Сооружение</b>			
вид объекта недвижимости			
Лист № __ Раздела <b>5.1</b>	Всего листов раздела <b>5.1</b> : __	Всего разделов: __	Всего листов выписки: __
<b>26.04.2022 № 99/2022/463765396</b>			
Кадастровый номер:		<b>78:36:0000000:4659</b>	

Номер точки	Координаты, м		Радиус, м	Средняя квадратическая погрешность определения координат характерных точек контура, м	Глубина, высота, м	
	X	Y			H1	H2
1	2	3	4	5	6	7
7603.2	110627.26	115987.15	данные отсутствуют	данные отсутствуют		
7604.1	110617.39	115974.18	данные отсутствуют	данные отсутствуют		
7604.2	110627.13	115972.46	данные отсутствуют	данные отсутствуют		
7605.1	108234.49	114806.77	данные отсутствуют	данные отсутствуют		
7605.2	108235.02	114804.57	данные отсутствуют	данные отсутствуют		
7606.1	108283.08	114824.99	данные отсутствуют	данные отсутствуют		
7606.2	108234.49	114806.77	данные отсутствуют	данные отсутствуют		
7607.1	108284.27	114825.58	данные отсутствуют	данные отсутствуют		
7607.2	108283.08	114824.99	данные отсутствуют	данные отсутствуют		
7608.1	110009.1	115984.89	данные отсутствуют	данные отсутствуют		
7608.2	110007.83	115984.44	данные отсутствуют	данные отсутствуют		
7609.1	110010.11	115985.22	данные отсутствуют	данные отсутствуют		
7609.2	110009.1	115984.89	данные отсутствуют	данные отсутствуют		
7610.1	110009.96	115987.47	данные отсутствуют	данные отсутствуют		

Государственный регистратор		ФГИС ЕГРН
полное наименование должности	подпись	инициалы, фамилия

М.П.



**Описание местоположения объекта недвижимости**

<b>Сооружение</b>			
вид объекта недвижимости			
Лист № __ Раздела <b>5.1</b>	Всего листов раздела <b>5.1</b> : __	Всего разделов: __	Всего листов выписки: __
<b>26.04.2022 № 99/2022/463765396</b>			
Кадастровый номер:		<b>78:36:0000000:4659</b>	

Номер точки	Координаты, м		Радиус, м	Средняя квадратическая погрешность определения координат характерных точек контура, м	Глубина, высота, м	
	X	Y			H1	H2
1	2	3	4	5	6	7
7610.2	110009.29	115987.27	данные отсутствуют	данные отсутствуют		
7611.1	110030.1	115994.39	данные отсутствуют	данные отсутствуют		
7611.2	110009.96	115987.47	данные отсутствуют	данные отсутствуют		
7612.1	110012.95	115979.32	данные отсутствуют	данные отсутствуют		
7612.2	110029.29	115984.99	данные отсутствуют	данные отсутствуют		
7613.1	110012.46	115979.16	данные отсутствуют	данные отсутствуют		
7613.2	110012.95	115979.32	данные отсутствуют	данные отсутствуют		
7614.1	109495.78	115499.18	данные отсутствуют	данные отсутствуют		
7614.2	109498.59	115500.21	данные отсутствуют	данные отсутствуют		
7615.1	109496.91	115496.4	данные отсутствуют	данные отсутствуют		
7615.2	109495.78	115499.18	данные отсутствуют	данные отсутствуют		
7616.1	109499.7	115497.51	данные отсутствуют	данные отсутствуют		
7616.2	109496.91	115496.4	данные отсутствуют	данные отсутствуют		
7617.1	109515.74	115457.68	данные отсутствуют	данные отсутствуют		

Государственный регистратор		ФГИС ЕГРН
полное наименование должности	подпись	инициалы, фамилия

М.П.





**Описание местоположения объекта недвижимости**

<b>Сооружение</b>			
вид объекта недвижимости			
Лист № __ Раздела <b>5.1</b>	Всего листов раздела <b>5.1</b> : __	Всего разделов: __	Всего листов выписки: __
<b>26.04.2022 № 99/2022/463765396</b>			
Кадастровый номер:		<b>78:36:0000000:4659</b>	

Номер точки	Координаты, м		Радиус, м	Средняя квадратическая погрешность определения координат характерных точек контура, м	Глубина, высота, м	
	X	Y			H1	H2
1	2	3	4	5	6	7
7617.2	109499.7	115497.51	данные отсутствуют	данные отсутствуют		
7618.1	109514.44	115457.03	данные отсутствуют	данные отсутствуют		
7618.2	109515.74	115457.68	данные отсутствуют	данные отсутствуют		
7619.1	110404.19	112230.83	данные отсутствуют	данные отсутствуют		
7619.2	110409.9	112245.08	данные отсутствуют	данные отсутствуют		
7620.1	110378.92	112240.59	данные отсутствуют	данные отсутствуют		
7620.2	110404.19	112230.83	данные отсутствуют	данные отсутствуют		
7621.1	110522.13	110912.44	данные отсутствуют	данные отсутствуют		
7621.2	110521.35	110914.32	данные отсутствуют	данные отсутствуют		
7622.1	110504.01	110904.54	данные отсутствуют	данные отсутствуют		
7622.2	110522.13	110912.44	данные отсутствуют	данные отсутствуют		
7623.1	107631.25	116391.94	данные отсутствуют	данные отсутствуют		
7623.2	107632.35	116392.56	данные отсутствуют	данные отсутствуют		
7624.1	108503.73	113178.37	данные отсутствуют	данные отсутствуют		

Государственный регистратор		ФГИС ЕГРН
полное наименование должности	подпись	инициалы, фамилия

М.П.



**Описание местоположения объекта недвижимости**

<b>Сооружение</b>			
вид объекта недвижимости			
Лист № __ Раздела <b>5.1</b>	Всего листов раздела <b>5.1</b> : __	Всего разделов: __	Всего листов выписки: __
<b>26.04.2022 № 99/2022/463765396</b>			
Кадастровый номер:		<b>78:36:0000000:4659</b>	

Номер точки	Координаты, м		Радиус, м	Средняя квадратическая погрешность определения координат характерных точек контура, м	Глубина, высота, м	
	X	Y			H1	H2
1	2	3	4	5	6	7
7624.2	108500.73	113169.52	данные отсутствуют	данные отсутствуют		
7625.1	108503.73	113178.37	данные отсутствуют	данные отсутствуют		
7625.2	108497.23	113181.1	данные отсутствуют	данные отсутствуют		
7626.1	108499.33	113151.95	данные отсутствуют	данные отсутствуют		
7626.2	108517.59	113147.05	данные отсутствуют	данные отсутствуют		
7627.1	108499.33	113151.95	данные отсутствуют	данные отсутствуют		
7627.2	108495.96	113157.57	данные отсутствуют	данные отсутствуют		
7628.1	108498.5	113151.01	данные отсутствуют	данные отсутствуют		
7628.2	108494.99	113156.8	данные отсутствуют	данные отсутствуют		
7629.1	108509.22	113147.79	данные отсутствуют	данные отсутствуют		
7629.2	108498.5	113151.01	данные отсутствуют	данные отсутствуют		
7630.1	108497.92	113083.43	данные отсутствуют	данные отсутствуют		
7630.2	108486.18	113112.56	данные отсутствуют	данные отсутствуют		
7631.1	108543.58	113005.29	данные отсутствуют	данные отсутствуют		

Государственный регистратор		ФГИС ЕГРН
полное наименование должности	подпись	инициалы, фамилия

М.П.



**Описание местоположения объекта недвижимости**

<b>Сооружение</b>			
вид объекта недвижимости			
Лист № __ Раздела <b>5.1</b>	Всего листов раздела <b>5.1</b> : __	Всего разделов: __	Всего листов выписки: __
<b>26.04.2022 № 99/2022/463765396</b>			
Кадастровый номер:		<b>78:36:0000000:4659</b>	

Номер точки	Координаты, м		Радиус, м	Средняя квадратическая погрешность определения координат характерных точек контура, м	Глубина, высота, м	
	X	Y			H1	H2
1	2	3	4	5	6	7
7631.2	108544.34	113007.09	данные отсутствуют	данные отсутствуют		
7632.1	108312.42	113124.47	данные отсутствуют	данные отсутствуют		
7632.2	108312.42	113128.45	данные отсутствуют	данные отсутствуют		
7633.1	108324.05	113119.86	данные отсутствуют	данные отсутствуют		
7633.2	108312.42	113124.47	данные отсутствуют	данные отсутствуют		
7634.1	108314.94	113125.62	данные отсутствуют	данные отсутствуют		
7634.2	108324.68	113121.75	данные отсутствуют	данные отсутствуют		
7635.1	108314.83	113128.66	данные отсутствуют	данные отсутствуют		
7635.2	108314.94	113125.62	данные отсутствуют	данные отсутствуют		
7636.1	108326.28	113211.13	данные отсутствуют	данные отсутствуют		
7636.2	108323.73	113216.13	данные отсутствуют	данные отсутствуют		
7637.1	108318.15	113192.13	данные отсутствуют	данные отсутствуют		
7637.2	108326.28	113211.13	данные отсутствуют	данные отсутствуют		
7638.1	108318.39	113188.31	данные отсутствуют	данные отсутствуют		

Государственный регистратор		ФГИС ЕГРН
полное наименование должности	подпись	инициалы, фамилия

М.П.



**Описание местоположения объекта недвижимости**

<b>Сооружение</b>			
вид объекта недвижимости			
Лист № __ Раздела <b>5.1</b>	Всего листов раздела <b>5.1</b> : __	Всего разделов: __	Всего листов выписки: __
<b>26.04.2022 № 99/2022/463765396</b>			
Кадастровый номер:		<b>78:36:0000000:4659</b>	

Номер точки	Координаты, м		Радиус, м	Средняя квадратическая погрешность определения координат характерных точек контура, м	Глубина, высота, м	
	X	Y			H1	H2
1	2	3	4	5	6	7
7638.2	108318.15	113192.13	данные отсутствуют	данные отсутствуют		
7639.1	108353.44	113186.54	данные отсутствуют	данные отсутствуют		
7639.2	108342.21	113179.76	данные отсутствуют	данные отсутствуют		
7640.1	108483	113295.03	данные отсутствуют	данные отсутствуют		
7640.2	108481.43	113295.55	данные отсутствуют	данные отсутствуют		
7641.1	108422.15	113241.2	данные отсутствуют	данные отсутствуют		
7641.2	108419.47	113242.38	данные отсутствуют	данные отсутствуют		
7642.1	108455.76	113252.34	данные отсутствуют	данные отсутствуют		
7642.2	108422.15	113241.2	данные отсутствуют	данные отсутствуют		
7643.1	108434.46	113197.35	данные отсутствуют	данные отсутствуют		
7643.2	108427.37	113199.62	данные отсутствуют	данные отсутствуют		
7644.1	108434.79	113194.41	данные отсутствуют	данные отсутствуют		
7644.2	108426.77	113197.47	данные отсутствуют	данные отсутствуют		
7645.1	108412.42	113221.39	данные отсутствуют	данные отсутствуют		

Государственный регистратор		ФГИС ЕГРН
полное наименование должности	подпись	инициалы, фамилия

М.П.



**Описание местоположения объекта недвижимости**

<b>Сооружение</b>			
вид объекта недвижимости			
Лист № __ Раздела <b>5.1</b>	Всего листов раздела <b>5.1</b> : __	Всего разделов: __	Всего листов выписки: __
<b>26.04.2022 № 99/2022/463765396</b>			
Кадастровый номер:		<b>78:36:0000000:4659</b>	

Номер точки	Координаты, м		Радиус, м	Средняя квадратическая погрешность определения координат характерных точек контура, м	Глубина, высота, м	
	X	Y			H1	H2
1	2	3	4	5	6	7
7645.2	108421.19	113218.35	данные отсутствуют	данные отсутствуют		
7646.1	108409.18	113229.76	данные отсутствуют	данные отсутствуют		
7646.2	108412.42	113221.39	данные отсутствуют	данные отсутствуют		
7647.1	108410.96	113232.34	данные отсутствуют	данные отсутствуют		
7647.2	108414.25	113223.23	данные отсутствуют	данные отсутствуют		
7648.1	108397.88	113237.45	данные отсутствуют	данные отсутствуют		
7648.2	108410.96	113232.34	данные отсутствуют	данные отсутствуют		
7649.1	108380.75	113254.58	данные отсутствуют	данные отсутствуют		
7649.2	108376.07	113259.96	данные отсутствуют	данные отсутствуют		
7650.1	108346.09	113203.65	данные отсутствуют	данные отсутствуют		
7650.2	108341.12	113205.5	данные отсутствуют	данные отсутствуют		
7651.1	108405.89	113166	данные отсутствуют	данные отсутствуют		
7651.2	108410.58	113177.65	данные отсутствуют	данные отсутствуют		
7652.1	108378.77	113120.25	данные отсутствуют	данные отсутствуют		

Государственный регистратор		ФГИС ЕГРН
полное наименование должности	подпись	инициалы, фамилия

М.П.



**Описание местоположения объекта недвижимости**

<b>Сооружение</b>			
вид объекта недвижимости			
Лист № __ Раздела <b>5.1</b>	Всего листов раздела <b>5.1</b> : __	Всего разделов: __	Всего листов выписки: __
<b>26.04.2022 № 99/2022/463765396</b>			
Кадастровый номер:		<b>78:36:0000000:4659</b>	

Номер точки	Координаты, м		Радиус, м	Средняя квадратическая погрешность определения координат характерных точек контура, м	Глубина, высота, м	
	X	Y			H1	H2
1	2	3	4	5	6	7
7652.2	108384.23	113140.61	данные отсутствуют	данные отсутствуют		
7653.1	108371.1	113096.85	данные отсутствуют	данные отсутствуют		
7653.2	108348.43	113105.36	данные отсутствуют	данные отсутствуют		
7654.1	108435.93	113040.37	данные отсутствуют	данные отсутствуют		
7654.2	108430.05	113037.38	данные отсутствуют	данные отсутствуют		
7655.1	108436.59	113040.27	данные отсутствуют	данные отсутствуют		
7655.2	108435.93	113040.37	данные отсутствуют	данные отсутствуют		
7656.1	108439.61	113047.46	данные отсутствуют	данные отсутствуют		
7656.2	108436.59	113040.27	данные отсутствуют	данные отсутствуют		
7657.1	108468.77	113170.49	данные отсутствуют	данные отсутствуют		
7657.2	108469.21	113171.37	данные отсутствуют	данные отсутствуют		
7658.1	108467.18	113171.2	данные отсутствуют	данные отсутствуют		
7658.2	108467.54	113172.06	данные отсутствуют	данные отсутствуют		
7659.1	108424.68	113045.87	данные отсутствуют	данные отсутствуют		

Государственный регистратор		ФГИС ЕГРН
полное наименование должности	подпись	инициалы, фамилия

М.П.



**Описание местоположения объекта недвижимости**

<b>Сооружение</b>			
вид объекта недвижимости			
Лист № __ Раздела <b>5.1</b>	Всего листов раздела <b>5.1</b> : __	Всего разделов: __	Всего листов выписки: __
<b>26.04.2022 № 99/2022/463765396</b>			
Кадастровый номер:		<b>78:36:0000000:4659</b>	

Номер точки	Координаты, м		Радиус, м	Средняя квадратическая погрешность определения координат характерных точек контура, м	Глубина, высота, м	
	X	Y			H1	H2
1	2	3	4	5	6	7
7659.2	108673.01	112952.2	данные отсутствуют	данные отсутствуют		
7660.1	108419.29	113047.92	данные отсутствуют	данные отсутствуют		
7660.2	108418.39	113048.23	данные отсутствуют	данные отсутствуют		
7661.1	108424.05	113044.25	данные отсутствуют	данные отсутствуют		
7661.2	108424.68	113045.87	данные отсутствуют	данные отсутствуют		
7662.1	108418.87	113046.96	данные отсутствуют	данные отсутствуют		
7662.2	108419.29	113047.92	данные отсутствуют	данные отсутствуют		
7663.1	108419.82	113046.57	данные отсутствуют	данные отсутствуют		
7663.2	108418.87	113046.96	данные отсутствуют	данные отсутствуют		
7664.1	108416.48	113037.87	данные отсутствуют	данные отсутствуют		
7664.2	108419.82	113046.57	данные отсутствуют	данные отсутствуют		
7665.1	108408.18	113038.73	данные отсутствуют	данные отсутствуют		
7665.2	108405.73	113038.56	данные отсутствуют	данные отсутствуют		
7666.1	108408.83	113037.68	данные отсутствуют	данные отсутствуют		

Государственный регистратор		ФГИС ЕГРН
полное наименование должности	подпись	инициалы, фамилия

М.П.



**Описание местоположения объекта недвижимости**

<b>Сооружение</b>			
вид объекта недвижимости			
Лист № __ Раздела <b>5.1</b>	Всего листов раздела <b>5.1</b> : __	Всего разделов: __	Всего листов выписки: __
<b>26.04.2022 № 99/2022/463765396</b>			
Кадастровый номер:		<b>78:36:0000000:4659</b>	

Номер точки	Координаты, м		Радиус, м	Средняя квадратическая погрешность определения координат характерных точек контура, м	Глубина, высота, м	
	X	Y			H1	H2
1	2	3	4	5	6	7
7666.2	108406.92	113037.44	данные отсутствуют	данные отсутствуют		
7667.1	108256.3	113238.69	данные отсутствуют	данные отсутствуют		
7667.2	108249.75	113222.31	данные отсутствуют	данные отсутствуют		
7668.1	108256.3	113238.69	данные отсутствуют	данные отсутствуют		
7668.2	108323.73	113216.13	данные отсутствуют	данные отсутствуют		
7669.1	108408.62	113039.81	данные отсутствуют	данные отсутствуют		
7669.2	108417.59	113036.19	данные отсутствуют	данные отсутствуют		
7670.1	108408.62	113039.81	данные отсутствуют	данные отсутствуют		
7670.2	108408.18	113038.73	данные отсутствуют	данные отсутствуют		
7671.1	108408.62	113039.81	данные отсутствуют	данные отсутствуют		
7671.2	108130.17	113150.66	данные отсутствуют	данные отсутствуют		
7672.1	108409.87	113040.41	данные отсутствуют	данные отсутствуют		
7672.2	108416.48	113037.87	данные отсутствуют	данные отсутствуют		
7673.1	108409.87	113040.41	данные отсутствуют	данные отсутствуют		

Государственный регистратор		ФГИС ЕГРН
полное наименование должности	подпись	инициалы, фамилия

М.П.





**Описание местоположения объекта недвижимости**

<b>Сооружение</b>			
вид объекта недвижимости			
Лист № __ Раздела <b>5.1</b>	Всего листов раздела <b>5.1</b> : __	Всего разделов: __	Всего листов выписки: __
<b>26.04.2022 № 99/2022/463765396</b>			
Кадастровый номер:		<b>78:36:0000000:4659</b>	

Номер точки	Координаты, м		Радиус, м	Средняя квадратическая погрешность определения координат характерных точек контура, м	Глубина, высота, м	
	X	Y			H1	H2
1	2	3	4	5	6	7
7673.2	108408.83	113037.68	данные отсутствуют	данные отсутствуют		
7674.1	108409.87	113040.41	данные отсутствуют	данные отсутствуют		
7674.2	108220.83	113117.57	данные отсутствуют	данные отсутствуют		
7675.1	108063.09	113191.98	данные отсутствуют	данные отсутствуют		
7675.2	108067.53	113207.66	данные отсутствуют	данные отсутствуют		
7676.1	108062.29	113189.06	данные отсутствуют	данные отсутствуют		
7676.2	108063.09	113191.98	данные отсутствуют	данные отсутствуют		
7677.1	108007.48	113158.7	данные отсутствуют	данные отсутствуют		
7677.2	108006.97	113164.97	данные отсутствуют	данные отсутствуют		
7678.1	108021.71	113160.13	данные отсутствуют	данные отсутствуют		
7678.2	108007.48	113158.7	данные отсутствуют	данные отсутствуют		
7679.1	108022.83	113202.01	данные отсутствуют	данные отсутствуют		
7679.2	108021.71	113160.13	данные отсутствуют	данные отсутствуют		
7680.1	108022.91	113202.99	данные отсутствуют	данные отсутствуют		

Государственный регистратор		ФГИС ЕГРН
полное наименование должности	подпись	инициалы, фамилия

М.П.



**Описание местоположения объекта недвижимости**

<b>Сооружение</b>			
вид объекта недвижимости			
Лист № __ Раздела <b>5.1</b>	Всего листов раздела <b>5.1</b> : __	Всего разделов: __	Всего листов выписки: __
<b>26.04.2022 № 99/2022/463765396</b>			
Кадастровый номер:		<b>78:36:0000000:4659</b>	

Номер точки	Координаты, м		Радиус, м	Средняя квадратическая погрешность определения координат характерных точек контура, м	Глубина, высота, м	
	X	Y			H1	H2
1	2	3	4	5	6	7
7680.2	108062.29	113189.06	данные отсутствуют	данные отсутствуют		
7681.1	108022.91	113202.99	данные отсутствуют	данные отсутствуют		
7681.2	108022.83	113202.01	данные отсутствуют	данные отсутствуют		
7682.1	108217.65	113191.18	данные отсутствуют	данные отсутствуют		
7682.2	108175.58	113172.11	данные отсутствуют	данные отсутствуют		
7683.1	108225.53	113214.54	данные отсутствуют	данные отсутствуют		
7683.2	108217.65	113191.18	данные отсутствуют	данные отсутствуют		
7684.1	108246.55	113220.81	данные отсутствуют	данные отсутствуют		
7684.2	108249.75	113222.31	данные отсутствуют	данные отсутствуют		
7685.1	108218.1	113229.07	данные отсутствуют	данные отсутствуют		
7685.2	108225.53	113214.54	данные отсутствуют	данные отсутствуют		
7686.1	108218.1	113229.07	данные отсутствуют	данные отсутствуют		
7686.2	108218.8	113229.41	данные отсутствуют	данные отсутствуют		
7687.1	108221.18	113231.08	данные отсутствуют	данные отсутствуют		

Государственный регистратор		ФГИС ЕГРН
полное наименование должности	подпись	инициалы, фамилия

М.П.



**Описание местоположения объекта недвижимости**

<b>Сооружение</b>			
вид объекта недвижимости			
Лист № __ Раздела <b>5.1</b>	Всего листов раздела <b>5.1</b> : __	Всего разделов: __	Всего листов выписки: __
<b>26.04.2022 № 99/2022/463765396</b>			
Кадастровый номер:		<b>78:36:0000000:4659</b>	

Номер точки	Координаты, м		Радиус, м	Средняя квадратическая погрешность определения координат характерных точек контура, м	Глубина, высота, м	
	X	Y			H1	H2
1	2	3	4	5	6	7
7687.2	108246.55	113220.81	данные отсутствуют	данные отсутствуют		
7688.1	108221.18	113231.08	данные отсутствуют	данные отсутствуют		
7688.2	108218.8	113229.41	данные отсутствуют	данные отсутствуют		
7689.1	108221.18	113231.08	данные отсутствуют	данные отсутствуют		
7689.2	108223.75	113239.17	данные отсутствуют	данные отсутствуют		
7690.1	108218.51	113232.15	данные отсутствуют	данные отсутствуют		
7690.2	108221.18	113231.08	данные отсутствуют	данные отсутствуют		
7691.1	108215.97	113241.84	данные отсутствуют	данные отсутствуют		
7691.2	108218.51	113232.15	данные отсутствуют	данные отсутствуют		
7692.1	108212.4	113239.09	данные отсутствуют	данные отсутствуют		
7692.2	108218.1	113229.07	данные отсутствуют	данные отсутствуют		
7693.1	105997.67	115719.02	данные отсутствуют	данные отсутствуют		
7693.2	105989.67	115715.68	данные отсутствуют	данные отсутствуют		
7694.1	105997.67	115719.02	данные отсутствуют	данные отсутствуют		

Государственный регистратор		ФГИС ЕГРН
полное наименование должности	подпись	инициалы, фамилия

М.П.



**Описание местоположения объекта недвижимости**

<b>Сооружение</b>			
вид объекта недвижимости			
Лист № __ Раздела <b>5.1</b>	Всего листов раздела <b>5.1</b> : __	Всего разделов: __	Всего листов выписки: __
<b>26.04.2022 № 99/2022/463765396</b>			
Кадастровый номер:		<b>78:36:0000000:4659</b>	

Номер точки	Координаты, м		Радиус, м	Средняя квадратическая погрешность определения координат характерных точек контура, м	Глубина, высота, м	
	X	Y			H1	H2
1	2	3	4	5	6	7
7694.2	105998.98	115719.52	данные отсутствуют	данные отсутствуют		
7695.1	105988.95	115746.62	данные отсутствуют	данные отсутствуют		
7695.2	105998.98	115719.52	данные отсутствуют	данные отсутствуют		
7696.1	105989.03	115747.26	данные отсутствуют	данные отсутствуют		
7696.2	105971.26	115749.87	данные отсутствуют	данные отсутствуют		
7697.1	105989.03	115747.26	данные отсутствуют	данные отсутствуют		
7697.2	105988.95	115746.62	данные отсутствуют	данные отсутствуют		
7698.1	105989.81	115747.26	данные отсутствуют	данные отсутствуют		
7698.2	105989.03	115747.26	данные отсутствуют	данные отсутствуют		
7699.1	105991.28	115747.21	данные отсутствуют	данные отсутствуют		
7699.2	105989.81	115747.26	данные отсутствуют	данные отсутствуют		
7700.1	105956.98	115744.92	данные отсутствуют	данные отсутствуют		
7700.2	105958.32	115745.33	данные отсутствуют	данные отсутствуют		
7701.1	105959.26	115745.73	данные отсутствуют	данные отсутствуют		

Государственный регистратор		ФГИС ЕГРН
полное наименование должности	подпись	инициалы, фамилия

М.П.



**Описание местоположения объекта недвижимости**

<b>Сооружение</b>			
вид объекта недвижимости			
Лист № __ Раздела <b>5.1</b>	Всего листов раздела <b>5.1</b> : __	Всего разделов: __	Всего листов выписки: __
<b>26.04.2022 № 99/2022/463765396</b>			
Кадастровый номер:		<b>78:36:0000000:4659</b>	

Номер точки	Координаты, м		Радиус, м	Средняя квадратическая погрешность определения координат характерных точек контура, м	Глубина, высота, м	
	X	Y			H1	H2
1	2	3	4	5	6	7
7701.2	105960.94	115746.29	данные отсутствуют	данные отсутствуют		
7702.1	105959.26	115745.73	данные отсутствуют	данные отсутствуют		
7702.2	105958.32	115745.33	данные отсутствуют	данные отсутствуют		
7703.1	105961.99	115746.53	данные отсутствуют	данные отсутствуют		
7703.2	105960.94	115746.29	данные отсутствуют	данные отсутствуют		
7704.1	105963.86	115747.5	данные отсутствуют	данные отсутствуют		
7704.2	105971.26	115749.87	данные отсутствуют	данные отсутствуют		
7705.1	105963.86	115747.5	данные отсутствуют	данные отсутствуют		
7705.2	105961.99	115746.53	данные отсутствуют	данные отсутствуют		
7706.1	105930.39	115746.68	данные отсутствуют	данные отсутствуют		
7706.2	105924.04	115737.01	данные отсутствуют	данные отсутствуют		
7707.1	105985.36	115717.8	данные отсутствуют	данные отсутствуют		
7707.2	105987.6	115718.57	данные отсутствуют	данные отсутствуют		
7708.1	106378.98	115386.18	данные отсутствуют	данные отсутствуют		

Государственный регистратор		ФГИС ЕГРН
полное наименование должности	подпись	инициалы, фамилия

М.П.



**Описание местоположения объекта недвижимости**

<b>Сооружение</b>			
вид объекта недвижимости			
Лист № __ Раздела <b>5.1</b>	Всего листов раздела <b>5.1</b> : __	Всего разделов: __	Всего листов выписки: __
<b>26.04.2022 № 99/2022/463765396</b>			
Кадастровый номер:		<b>78:36:0000000:4659</b>	

Номер точки	Координаты, м		Радиус, м	Средняя квадратическая погрешность определения координат характерных точек контура, м	Глубина, высота, м	
	X	Y			H1	H2
1	2	3	4	5	6	7
7708.2	106351.56	115454.16	данные отсутствуют	данные отсутствуют		
7709.1	106443.21	115448.65	данные отсутствуют	данные отсутствуют		
7709.2	106449.4	115433.34	данные отсутствуют	данные отсутствуют		
7710.1	106442.73	115449.61	данные отсутствуют	данные отсутствуют		
7710.2	106408.17	115434.49	данные отсутствуют	данные отсутствуют		
7711.1	106442.73	115449.61	данные отсутствуют	данные отсутствуют		
7711.2	106489.79	115470.53	данные отсутствуют	данные отсутствуют		
7712.1	106388.59	115466.23	данные отсутствуют	данные отсутствуют		
7712.2	106388.85	115465.34	данные отсутствуют	данные отсутствуют		
7713.1	106366.52	115460.64	данные отсутствуют	данные отсутствуют		
7713.2	106356.02	115486.64	данные отсутствуют	данные отсутствуют		
7714.1	106367	115459.74	данные отсутствуют	данные отсутствуют		
7714.2	106351.56	115454.16	данные отсутствуют	данные отсутствуют		
7715.1	106367	115459.74	данные отсутствуют	данные отсутствуют		

Государственный регистратор		ФГИС ЕГРН
полное наименование должности	подпись	инициалы, фамилия

М.П.



**Описание местоположения объекта недвижимости**

<b>Сооружение</b>			
вид объекта недвижимости			
Лист № __ Раздела <b>5.1</b>	Всего листов раздела <b>5.1</b> : __	Всего разделов: __	Всего листов выписки: __
<b>26.04.2022 № 99/2022/463765396</b>			
Кадастровый номер:		<b>78:36:0000000:4659</b>	

Номер точки	Координаты, м		Радиус, м	Средняя квадратическая погрешность определения координат характерных точек контура, м	Глубина, высота, м	
	X	Y			H1	H2
1	2	3	4	5	6	7
7715.2	106383.89	115465.05	данные отсутствуют	данные отсутствуют		
7716.1	106367	115459.74	данные отсутствуют	данные отсутствуют		
7716.2	106366.52	115460.64	данные отсутствуют	данные отсутствуют		
7717.1	106438.3	115603.99	данные отсутствуют	данные отсутствуют		
7717.2	106435.28	115602.45	данные отсутствуют	данные отсутствуют		
7718.1	106472.3	115512.96	данные отсутствуют	данные отсутствуют		
7718.2	106489.79	115470.53	данные отсутствуют	данные отсутствуют		
7719.1	106435.73	115601.46	данные отсутствуют	данные отсутствуют		
7719.2	106435.28	115602.45	данные отсутствуют	данные отсутствуют		
7720.1	106458.35	115545.21	данные отсутствуют	данные отсутствуют		
7720.2	106425.05	115532.46	данные отсутствуют	данные отсутствуют		
7721.1	106459.07	115545.46	данные отсутствуют	данные отсутствуют		
7721.2	106471.57	115514.76	данные отсутствуют	данные отсутствуют		
7722.1	106459.07	115545.46	данные отсутствуют	данные отсутствуют		

Государственный регистратор		ФГИС ЕГРН
полное наименование должности	подпись	инициалы, фамилия

М.П.



## Описание местоположения объекта недвижимости

<b>Сооружение</b>			
вид объекта недвижимости			
Лист № __ Раздела <b>5.1</b>	Всего листов раздела <b>5.1</b> : __	Всего разделов: __	Всего листов выписки: __
<b>26.04.2022 № 99/2022/463765396</b>			
Кадастровый номер:		<b>78:36:0000000:4659</b>	

Номер точки	Координаты, м		Радиус, м	Средняя квадратическая погрешность определения координат характерных точек контура, м	Глубина, высота, м	
	X	Y			H1	H2
1	2	3	4	5	6	7
7722.2	106435.73	115601.46	данные отсутствуют	данные отсутствуют		
7723.1	106459.07	115545.46	данные отсутствуют	данные отсутствуют		
7723.2	106458.35	115545.21	данные отсутствуют	данные отсутствуют		
7724.1	106426.28	115669.56	данные отсутствуют	данные отсутствуют		
7724.2	106421.4	115667.5	данные отсутствуют	данные отсутствуют		
7725.1	106426.28	115669.56	данные отсутствуют	данные отсутствуют		
7725.2	106427	115669.86	данные отсутствуют	данные отсутствуют		
7726.1	106452.07	115610.43	данные отсутствуют	данные отсутствуют		
7726.2	106427	115669.86	данные отсутствуют	данные отсутствуют		
7727.1	106025.43	115943.18	данные отсутствуют	данные отсутствуют		
7727.2	106027.01	115945.74	данные отсутствуют	данные отсутствуют		
7728.1	106034.08	115938.21	данные отсутствуют	данные отсутствуют		
7728.2	106041.14	115947.15	данные отсутствуют	данные отсутствуют		
7729.1	106033.44	115937.1	данные отсутствуют	данные отсутствуют		

Государственный регистратор		ФГИС ЕГРН
полное наименование должности	подпись	инициалы, фамилия

М.П.





**Описание местоположения объекта недвижимости**

<b>Сооружение</b>			
вид объекта недвижимости			
Лист № __ Раздела <b>5.1</b>	Всего листов раздела <b>5.1</b> : __	Всего разделов: __	Всего листов выписки: __
<b>26.04.2022 № 99/2022/463765396</b>			
Кадастровый номер:		<b>78:36:0000000:4659</b>	

Номер точки	Координаты, м		Радиус, м	Средняя квадратическая погрешность определения координат характерных точек контура, м	Глубина, высота, м	
	X	Y			H1	H2
1	2	3	4	5	6	7
7729.2	106034.08	115938.21	данные отсутствуют	данные отсутствуют		
7730.1	106024.73	115941.7	данные отсутствуют	данные отсутствуют		
7730.2	106025.43	115943.18	данные отсутствуют	данные отсутствуют		
7731.1	106027.88	115940.05	данные отсутствуют	данные отсутствуют		
7731.2	106033.44	115937.1	данные отсутствуют	данные отсутствуют		
7732.1	106027.88	115940.05	данные отсутствуют	данные отсутствуют		
7732.2	106024.73	115941.7	данные отсутствуют	данные отсутствуют		
7733.1	106035.69	115935.68	данные отсутствуют	данные отсутствуют		
7733.2	106033.44	115937.1	данные отсутствуют	данные отсутствуют		
7734.1	106245.17	115857.4	данные отсутствуют	данные отсутствуют		
7734.2	106250.78	115859.64	данные отсутствуют	данные отсутствуют		
7735.1	106161.52	115949.99	данные отсутствуют	данные отсутствуют		
7735.2	106156.86	115948.09	данные отсутствуют	данные отсутствуют		
7736.1	106162.44	115948.43	данные отсутствуют	данные отсутствуют		

Государственный регистратор		ФГИС ЕГРН
полное наименование должности	подпись	инициалы, фамилия

М.П.



**Описание местоположения объекта недвижимости**

<b>Сооружение</b>			
вид объекта недвижимости			
Лист № __ Раздела <b>5.1</b>	Всего листов раздела <b>5.1</b> : __	Всего разделов: __	Всего листов выписки: __
<b>26.04.2022 № 99/2022/463765396</b>			
Кадастровый номер:		<b>78:36:0000000:4659</b>	

Номер точки	Координаты, м		Радиус, м	Средняя квадратическая погрешность определения координат характерных точек контура, м	Глубина, высота, м	
	X	Y			H1	H2
1	2	3	4	5	6	7
7736.2	106158.37	115946.88	данные отсутствуют	данные отсутствуют		
7737.1	106162.31	115950.3	данные отсутствуют	данные отсутствуют		
7737.2	106161.97	115951.67	данные отсутствуют	данные отсутствуют		
7738.1	106162.31	115950.3	данные отсутствуют	данные отсутствуют		
7738.2	106162.77	115949.26	данные отсутствуют	данные отсутствуют		
7739.1	106162.31	115950.3	данные отсутствуют	данные отсутствуют		
7739.2	106161.52	115949.99	данные отсутствуют	данные отсутствуют		
7740.1	106163.02	115948.61	данные отсутствуют	данные отсутствуют		
7740.2	106173.88	115922.57	данные отсутствуют	данные отсутствуют		
7741.1	106163.02	115948.61	данные отсутствуют	данные отсутствуют		
7741.2	106162.77	115949.26	данные отсутствуют	данные отсутствуют		
7742.1	106163.02	115948.61	данные отсутствуют	данные отсутствуют		
7742.2	106162.44	115948.43	данные отсутствуют	данные отсутствуют		
7743.1	106243.65	115855.9	данные отсутствуют	данные отсутствуют		

Государственный регистратор		ФГИС ЕГРН
полное наименование должности	подпись	инициалы, фамилия

М.П.



**Описание местоположения объекта недвижимости**

<b>Сооружение</b>			
вид объекта недвижимости			
Лист № __ Раздела <b>5.1</b>	Всего листов раздела <b>5.1</b> : __	Всего разделов: __	Всего листов выписки: __
<b>26.04.2022 № 99/2022/463765396</b>			
Кадастровый номер:		<b>78:36:0000000:4659</b>	

Номер точки	Координаты, м		Радиус, м	Средняя квадратическая погрешность определения координат характерных точек контура, м	Глубина, высота, м	
	X	Y			H1	H2
1	2	3	4	5	6	7
7743.2	106246.61	115848.24	данные отсутствуют	данные отсутствуют		
7744.1	106243.5	115856.68	данные отсутствуют	данные отсутствуют		
7744.2	106224.31	115849.26	данные отсутствуют	данные отсутствуют		
7745.1	106243.5	115856.68	данные отсутствуют	данные отсутствуют		
7745.2	106245.17	115857.4	данные отсутствуют	данные отсутствуют		
7746.1	106243.5	115856.68	данные отсутствуют	данные отсутствуют		
7746.2	106243.65	115855.9	данные отсутствуют	данные отсутствуют		
7747.1	106219.01	115855.48	данные отсутствуют	данные отсутствуют		
7747.2	106220.38	115858.77	данные отсутствуют	данные отсутствуют		
7748.1	106243.19	115867.77	данные отсутствуют	данные отсутствуют		
7748.2	106229.06	115923.27	данные отсутствуют	данные отсутствуют		
7749.1	106243.81	115866.14	данные отсутствуют	данные отсутствуют		
7749.2	106220.38	115858.77	данные отсутствуют	данные отсутствуют		
7750.1	106243.81	115866.14	данные отсутствуют	данные отсутствуют		

Государственный регистратор		ФГИС ЕГРН
полное наименование должности	подпись	инициалы, фамилия

М.П.



**Описание местоположения объекта недвижимости**

<b>Сооружение</b>			
вид объекта недвижимости			
Лист № __ Раздела <b>5.1</b>	Всего листов раздела <b>5.1</b> : __	Всего разделов: __	Всего листов выписки: __
<b>26.04.2022 № 99/2022/463765396</b>			
Кадастровый номер:		<b>78:36:0000000:4659</b>	

Номер точки	Координаты, м		Радиус, м	Средняя квадратическая погрешность определения координат характерных точек контура, м	Глубина, высота, м	
	X	Y			H1	H2
1	2	3	4	5	6	7
7750.2	106243.19	115867.77	данные отсутствуют	данные отсутствуют		
7751.1	106226.74	115922.58	данные отсутствуют	данные отсутствуют		
7751.2	106218.96	115919.79	данные отсутствуют	данные отсутствуют		
7752.1	106226.74	115922.58	данные отсутствуют	данные отсутствуют		
7752.2	106229.06	115923.27	данные отсутствуют	данные отсутствуют		
7753.1	106169.71	115918.9	данные отсутствуют	данные отсутствуют		
7753.2	106175.92	115922.39	данные отсутствуют	данные отсутствуют		
7754.1	106181.18	115896.59	данные отсутствуют	данные отсутствуют		
7754.2	106169.71	115918.9	данные отсутствуют	данные отсутствуют		
7755.1	106180.82	115895.05	данные отсутствуют	данные отсутствуют		
7755.2	106168.33	115919.37	данные отсутствуют	данные отсутствуют		
7756.1	106201.36	115903.3	данные отсутствуют	данные отсутствуют		
7756.2	106181.18	115896.59	данные отсутствуют	данные отсутствуют		
7757.1	106200.98	115901.43	данные отсутствуют	данные отсутствуют		

Государственный регистратор		ФГИС ЕГРН
полное наименование должности	подпись	инициалы, фамилия

М.П.



**Описание местоположения объекта недвижимости**

<b>Сооружение</b>			
вид объекта недвижимости			
Лист № __ Раздела <b>5.1</b>	Всего листов раздела <b>5.1</b> : __	Всего разделов: __	Всего листов выписки: __
<b>26.04.2022 № 99/2022/463765396</b>			
Кадастровый номер:		<b>78:36:0000000:4659</b>	

Номер точки	Координаты, м		Радиус, м	Средняя квадратическая погрешность определения координат характерных точек контура, м	Глубина, высота, м	
	X	Y			H1	H2
1	2	3	4	5	6	7
7757.2	106180.82	115895.05	данные отсутствуют	данные отсутствуют		
7758.1	106224.82	115851.31	данные отсутствуют	данные отсутствуют		
7758.2	106201.36	115903.3	данные отсутствуют	данные отсутствуют		
7759.1	106224.31	115849.26	данные отсутствуют	данные отсутствуют		
7759.2	106200.98	115901.43	данные отсутствуют	данные отсутствуют		
7760.1	106218.96	115919.79	данные отсутствуют	данные отсутствуют		
7760.2	106214.2	115931.4	данные отсутствуют	данные отсутствуют		
7761.1	106041.14	115947.15	данные отсутствуют	данные отсутствуют		
7761.2	106040.07	115950.26	данные отсутствуют	данные отсутствуют		
7762.1	106027.01	115945.74	данные отсутствуют	данные отсутствуют		
7762.2	106038.37	115949.75	данные отсутствуют	данные отсутствуют		
7763.1	105672.86	114312.91	данные отсутствуют	данные отсутствуют		
7763.2	105664.79	114335.21	данные отсутствуют	данные отсутствуют		
7764.1	105807.72	114361.24	данные отсутствуют	данные отсутствуют		

Государственный регистратор		ФГИС ЕГРН
полное наименование должности	подпись	инициалы, фамилия

М.П.



**Описание местоположения объекта недвижимости**

<b>Сооружение</b>			
вид объекта недвижимости			
Лист № __ Раздела <b>5.1</b>	Всего листов раздела <b>5.1</b> : __	Всего разделов: __	Всего листов выписки: __
<b>26.04.2022 № 99/2022/463765396</b>			
Кадастровый номер:		<b>78:36:0000000:4659</b>	

Номер точки	Координаты, м		Радиус, м	Средняя квадратическая погрешность определения координат характерных точек контура, м	Глубина, высота, м	
	X	Y			H1	H2
1	2	3	4	5	6	7
7764.2	105820.33	114351.51	данные отсутствуют	данные отсутствуют		
7765.1	105734.52	114336.06	данные отсутствуют	данные отсутствуют		
7765.2	105807.72	114361.24	данные отсутствуют	данные отсутствуют		
7766.1	105678.85	114300.69	данные отсутствуют	данные отсутствуют		
7766.2	105682.85	114299.1	данные отсутствуют	данные отсутствуют		
7767.1	105682.12	114254.44	данные отсутствуют	данные отсутствуют		
7767.2	105672.96	114278.26	данные отсутствуют	данные отсутствуют		
7768.1	105564.56	114303.17	данные отсутствуют	данные отсутствуют		
7768.2	105562.9	114308.16	данные отсутствуют	данные отсутствуют		
7769.1	105536.82	114293.14	данные отсутствуют	данные отсутствуют		
7769.2	105564.56	114303.17	данные отсутствуют	данные отсутствуют		
7770.1	105535.44	114292.58	данные отсутствуют	данные отсутствуют		
7770.2	105536.82	114293.14	данные отсутствуют	данные отсутствуют		
7771.1	105560.51	114369.67	данные отсутствуют	данные отсутствуют		

Государственный регистратор		ФГИС ЕГРН
полное наименование должности	подпись	инициалы, фамилия

М.П.



**Описание местоположения объекта недвижимости**

<b>Сооружение</b>			
вид объекта недвижимости			
Лист № __ Раздела <b>5.1</b>	Всего листов раздела <b>5.1</b> : __	Всего разделов: __	Всего листов выписки: __
<b>26.04.2022 № 99/2022/463765396</b>			
Кадастровый номер:		<b>78:36:0000000:4659</b>	

Номер точки	Координаты, м		Радиус, м	Средняя квадратическая погрешность определения координат характерных точек контура, м	Глубина, высота, м	
	X	Y			H1	H2
1	2	3	4	5	6	7
7771.2	105542.9	114362.74	данные отсутствуют	данные отсутствуют		
7772.1	105604.97	114482.83	данные отсутствуют	данные отсутствуют		
7772.2	105607.95	114473.9	данные отсутствуют	данные отсутствуют		
7773.1	105604.58	114484.1	данные отсутствуют	данные отсутствуют		
7773.2	105604.97	114482.83	данные отсутствуют	данные отсутствуют		
7774.1	113790.42	110108.75	данные отсутствуют	данные отсутствуют		
7774.2	113794.63	110142.51	данные отсутствуют	данные отсутствуют		
7775.1	113790.42	110108.75	данные отсутствуют	данные отсутствуют		
7775.2	113789.79	110104.62	данные отсутствуют	данные отсутствуют		
7776.1	107323.62	117254.72	данные отсутствуют	данные отсутствуют		
7776.2	107326.15	117254.16	данные отсутствуют	данные отсутствуют		
7777.1	107310.33	117251.26	данные отсутствуют	данные отсутствуют		
7777.2	107323.62	117254.72	данные отсутствуют	данные отсутствуют		
7778.1	107296.71	117247.4	данные отсутствуют	данные отсутствуют		

Государственный регистратор		ФГИС ЕГРН
полное наименование должности	подпись	инициалы, фамилия

М.П.



**Описание местоположения объекта недвижимости**

<b>Сооружение</b>			
вид объекта недвижимости			
Лист № __ Раздела <b>5.1</b>	Всего листов раздела <b>5.1</b> : __	Всего разделов: __	Всего листов выписки: __
<b>26.04.2022 № 99/2022/463765396</b>			
Кадастровый номер:		<b>78:36:0000000:4659</b>	

Номер точки	Координаты, м		Радиус, м	Средняя квадратическая погрешность определения координат характерных точек контура, м	Глубина, высота, м	
	X	Y			H1	H2
1	2	3	4	5	6	7
7778.2	107310.33	117251.26	данные отсутствуют	данные отсутствуют		
7779.1	107294.17	117253.07	данные отсутствуют	данные отсутствуют		
7779.2	107296.71	117247.4	данные отсутствуют	данные отсутствуют		
7780.1	110566.13	111141.05	данные отсутствуют	данные отсутствуют		
7780.2	110571.45	111117.55	данные отсутствуют	данные отсутствуют		
7781.1	110565.96	111142.16	данные отсутствуют	данные отсутствуют		
7781.2	110566.13	111141.05	данные отсутствуют	данные отсутствуют		
7782.1	110606.79	111148.22	данные отсутствуют	данные отсутствуют		
7782.2	110606.26	111149.8	данные отсутствуют	данные отсутствуют		
7783.1	105833.99	116470.51	данные отсутствуют	данные отсутствуют		
7783.2	105843.79	116473.75	данные отсутствуют	данные отсутствуют		
7784.1	105806.03	116481.18	данные отсутствуют	данные отсутствуют		
7784.2	105833.99	116470.51	данные отсутствуют	данные отсутствуют		
7785.1	105805.28	116481.51	данные отсутствуют	данные отсутствуют		

Государственный регистратор		ФГИС ЕГРН
полное наименование должности	подпись	инициалы, фамилия

М.П.





**Описание местоположения объекта недвижимости**

<b>Сооружение</b>			
вид объекта недвижимости			
Лист № __ Раздела <b>5.1</b>	Всего листов раздела <b>5.1</b> : __	Всего разделов: __	Всего листов выписки: __
<b>26.04.2022 № 99/2022/463765396</b>			
Кадастровый номер:		<b>78:36:0000000:4659</b>	

Номер точки	Координаты, м		Радиус, м	Средняя квадратическая погрешность определения координат характерных точек контура, м	Глубина, высота, м	
	X	Y			H1	H2
1	2	3	4	5	6	7
7785.2	105806.03	116481.18	данные отсутствуют	данные отсутствуют		
7786.1	105805.66	116497.5	данные отсутствуют	данные отсутствуют		
7786.2	105798.53	116494.68	данные отсутствуют	данные отсутствуют		
7787.1	105792.19	116324.02	данные отсутствуют	данные отсутствуют		
7787.2	105753.68	116307.44	данные отсутствуют	данные отсутствуют		
7788.1	105815.3	116328.04	данные отсутствуют	данные отсутствуют		
7788.2	105810.39	116329.66	данные отсутствуют	данные отсутствуют		
7789.1	105814.55	116318.86	данные отсутствуют	данные отсутствуют		
7789.2	105815.98	116323.15	данные отсутствуют	данные отсутствуют		
7790.1	105780.73	116438.86	данные отсутствуют	данные отсутствуют		
7790.2	105777.66	116440.32	данные отсутствуют	данные отсутствуют		
7791.1	105781.76	116438.44	данные отсутствуют	данные отсутствуют		
7791.2	105805.28	116481.51	данные отсутствуют	данные отсутствуют		
7792.1	105781.76	116438.44	данные отсутствуют	данные отсутствуют		

Государственный регистратор		ФГИС ЕГРН
полное наименование должности	подпись	инициалы, фамилия

М.П.



**Описание местоположения объекта недвижимости**

<b>Сооружение</b>			
вид объекта недвижимости			
Лист № __ Раздела <b>5.1</b>	Всего листов раздела <b>5.1</b> : __	Всего разделов: __	Всего листов выписки: __
<b>26.04.2022 № 99/2022/463765396</b>			
Кадастровый номер:		<b>78:36:0000000:4659</b>	

Номер точки	Координаты, м		Радиус, м	Средняя квадратическая погрешность определения координат характерных точек контура, м	Глубина, высота, м	
	X	Y			H1	H2
1	2	3	4	5	6	7
7792.2	105780.73	116438.86	данные отсутствуют	данные отсутствуют		
7793.1	105769.99	116412.64	данные отсутствуют	данные отсутствуют		
7793.2	105755.05	116407.28	данные отсутствуют	данные отсутствуют		
7794.1	106860.74	116932.5	данные отсутствуют	данные отсутствуют		
7794.2	106844.45	116926.08	данные отсутствуют	данные отсутствуют		
7795.1	106795.19	116971.38	данные отсутствуют	данные отсутствуют		
7795.2	106789.09	116968.29	данные отсутствуют	данные отсутствуют		
7796.1	106845.97	116871.69	данные отсутствуют	данные отсутствуют		
7796.2	106846.52	116872.19	данные отсутствуют	данные отсутствуют		
7797.1	106842.47	116870.57	данные отсутствуют	данные отсутствуют		
7797.2	106846.19	116872.62	данные отсутствуют	данные отсутствуют		
7798.1	106882.73	116882.01	данные отсутствуют	данные отсутствуют		
7798.2	106860.74	116932.5	данные отсутствуют	данные отсутствуют		
7799.1	106873.18	116851.45	данные отсутствуют	данные отсутствуют		

Государственный регистратор		ФГИС ЕГРН
полное наименование должности	подпись	инициалы, фамилия

М.П.



**Описание местоположения объекта недвижимости**

<b>Сооружение</b>			
вид объекта недвижимости			
Лист № __ Раздела <b>5.1</b>	Всего листов раздела <b>5.1</b> : __	Всего разделов: __	Всего листов выписки: __
<b>26.04.2022 № 99/2022/463765396</b>			
Кадастровый номер:		<b>78:36:0000000:4659</b>	

Номер точки	Координаты, м		Радиус, м	Средняя квадратическая погрешность определения координат характерных точек контура, м	Глубина, высота, м	
	X	Y			H1	H2
1	2	3	4	5	6	7
7799.2	106873.73	116852.55	данные отсутствуют	данные отсутствуют		
7800.1	106877.68	116850.96	данные отсутствуют	данные отсутствуют		
7800.2	106873.73	116852.55	данные отсутствуют	данные отсутствуют		
7801.1	106954.6	116854.09	данные отсутствуют	данные отсутствуют		
7801.2	106947.8	116850.33	данные отсутствуют	данные отсутствуют		
7802.1	106983	116943.47	данные отсутствуют	данные отсутствуют		
7802.2	106953.45	116882.16	данные отсутствуют	данные отсутствуют		
7803.1	107102.54	116731.19	данные отсутствуют	данные отсутствуют		
7803.2	107074.02	116719.56	данные отсутствуют	данные отсутствуют		
7804.1	107167.52	116802.43	данные отсутствуют	данные отсутствуют		
7804.2	107163.03	116813.26	данные отсутствуют	данные отсутствуют		
7805.1	105487.31	116453.03	данные отсутствуют	данные отсутствуют		
7805.2	105488.1	116451.36	данные отсутствуют	данные отсутствуют		
7806.1	105126.25	116285.28	данные отсутствуют	данные отсутствуют		

Государственный регистратор		ФГИС ЕГРН
полное наименование должности	подпись	инициалы, фамилия

М.П.



**Описание местоположения объекта недвижимости**

<b>Сооружение</b>			
вид объекта недвижимости			
Лист № __ Раздела <b>5.1</b>	Всего листов раздела <b>5.1</b> : __	Всего разделов: __	Всего листов выписки: __
<b>26.04.2022 № 99/2022/463765396</b>			
Кадастровый номер:		<b>78:36:0000000:4659</b>	

Номер точки	Координаты, м		Радиус, м	Средняя квадратическая погрешность определения координат характерных точек контура, м	Глубина, высота, м	
	X	Y			H1	H2
1	2	3	4	5	6	7
7806.2	105090.49	116286.28	данные отсутствуют	данные отсутствуют		
7807.1	105127.63	116285.62	данные отсутствуют	данные отсутствуют		
7807.2	105126.25	116285.28	данные отсутствуют	данные отсутствуют		
7808.1	105129.33	116286.1	данные отсутствуют	данные отсутствуют		
7808.2	105127.63	116285.62	данные отсутствуют	данные отсутствуют		
7809.1	108423.85	115909.67	данные отсутствуют	данные отсутствуют		
7809.2	108406.08	115902.74	данные отсутствуют	данные отсутствуют		
7810.1	108425.33	115903.63	данные отсутствуют	данные отсутствуют		
7810.2	108408.41	115896.68	данные отсутствуют	данные отсутствуют		
7811.1	108427.55	115897.34	данные отсутствуют	данные отсутствуют		
7811.2	108410.84	115890.74	данные отсутствуют	данные отсутствуют		
7812.1	108060.91	115039.35	данные отсутствуют	данные отсутствуют		
7812.2	108060.83	115038.73	данные отсутствуют	данные отсутствуют		
7813.1	108301.03	115140.3	данные отсутствуют	данные отсутствуют		

Государственный регистратор		ФГИС ЕГРН
полное наименование должности	подпись	инициалы, фамилия

М.П.



**Описание местоположения объекта недвижимости**

<b>Сооружение</b>			
вид объекта недвижимости			
Лист № __ Раздела <b>5.1</b>	Всего листов раздела <b>5.1</b> : __	Всего разделов: __	Всего листов выписки: __
<b>26.04.2022 № 99/2022/463765396</b>			
Кадастровый номер:		<b>78:36:0000000:4659</b>	

Номер точки	Координаты, м		Радиус, м	Средняя квадратическая погрешность определения координат характерных точек контура, м	Глубина, высота, м	
	X	Y			H1	H2
1	2	3	4	5	6	7
7813.2	108301.49	115139.21	данные отсутствуют	данные отсутствуют		
7814.1	108300.44	115141.68	данные отсутствуют	данные отсутствуют		
7814.2	108301.03	115140.3	данные отсутствуют	данные отсутствуют		
7815.1	108299.69	115143.53	данные отсутствуют	данные отсутствуют		
7815.2	108300.44	115141.68	данные отсутствуют	данные отсутствуют		
7816.1	108309.91	115145.34	данные отсутствуют	данные отсутствуют		
7816.2	108300.44	115141.68	данные отсутствуют	данные отсутствуют		
7817.1	108333.99	115153.71	данные отсутствуют	данные отсутствуют		
7817.2	108309.91	115145.34	данные отсутствуют	данные отсутствуют		
7818.1	108714.45	115277.06	данные отсутствуют	данные отсутствуют		
7818.2	108713.34	115280.16	данные отсутствуют	данные отсутствуют		
7819.1	108712.02	115276.12	данные отсутствуют	данные отсутствуют		
7819.2	108714.45	115277.06	данные отсутствуют	данные отсутствуют		
7820.1	108708.79	115275.12	данные отсутствуют	данные отсутствуют		

Государственный регистратор		ФГИС ЕГРН
полное наименование должности	подпись	инициалы, фамилия

М.П.



**Описание местоположения объекта недвижимости**

<b>Сооружение</b>			
вид объекта недвижимости			
Лист № __ Раздела <b>5.1</b>	Всего листов раздела <b>5.1</b> : __	Всего разделов: __	Всего листов выписки: __
<b>26.04.2022 № 99/2022/463765396</b>			
Кадастровый номер:		<b>78:36:0000000:4659</b>	

Номер точки	Координаты, м		Радиус, м	Средняя квадратическая погрешность определения координат характерных точек контура, м	Глубина, высота, м	
	X	Y			H1	H2
1	2	3	4	5	6	7
7820.2	108712.02	115276.12	данные отсутствуют	данные отсутствуют		
7821.1	108553.37	115252.33	данные отсутствуют	данные отсутствуют		
7821.2	108553.87	115250.91	данные отсутствуют	данные отсутствуют		
7822.1	108552.87	115253.74	данные отсутствуют	данные отсутствуют		
7822.2	108553.37	115252.33	данные отсутствуют	данные отсутствуют		
7823.1	108021.16	115424.15	данные отсутствуют	данные отсутствуют		
7823.2	108057.3	115438.95	данные отсутствуют	данные отсутствуют		
7824.1	108021.16	115424.15	данные отсутствуют	данные отсутствуют		
7824.2	108019.62	115423.75	данные отсутствуют	данные отсутствуют		
7825.1	108304.35	114115.38	данные отсутствуют	данные отсутствуют		
7825.2	108294.91	114138.33	данные отсутствуют	данные отсутствуют		
7826.1	108304.97	114114.52	данные отсутствуют	данные отсутствуют		
7826.2	108304.35	114115.38	данные отсутствуют	данные отсутствуют		
7827.1	108141.7	113757.07	данные отсутствуют	данные отсутствуют		

Государственный регистратор		ФГИС ЕГРН
полное наименование должности	подпись	инициалы, фамилия

М.П.



**Описание местоположения объекта недвижимости**

<b>Сооружение</b>			
вид объекта недвижимости			
Лист № __ Раздела <b>5.1</b>	Всего листов раздела <b>5.1</b> : __	Всего разделов: __	Всего листов выписки: __
<b>26.04.2022 № 99/2022/463765396</b>			
Кадастровый номер:		<b>78:36:0000000:4659</b>	

Номер точки	Координаты, м		Радиус, м	Средняя квадратическая погрешность определения координат характерных точек контура, м	Глубина, высота, м	
	X	Y			H1	H2
1	2	3	4	5	6	7
7827.2	108137.14	113767.96	данные отсутствуют	данные отсутствуют		
7828.1	108217.58	113782.27	данные отсутствуют	данные отсутствуют		
7828.2	108221.63	113791.72	данные отсутствуют	данные отсутствуют		
7829.1	108210.06	113808.19	данные отсутствуют	данные отсутствуют		
7829.2	108187.33	113800.41	данные отсутствуют	данные отсутствуют		
7830.1	108215.05	113810.14	данные отсутствуют	данные отсутствуют		
7830.2	108221.63	113791.72	данные отсутствуют	данные отсутствуют		
7831.1	108215.05	113810.14	данные отсутствуют	данные отсутствуют		
7831.2	108210.06	113808.19	данные отсутствуют	данные отсутствуют		
7832.1	108210.77	113823.32	данные отсутствуют	данные отсутствуют		
7832.2	108215.05	113810.14	данные отсутствуют	данные отсутствуют		
7833.1	108222.81	113853.08	данные отсутствуют	данные отсутствуют		
7833.2	108230.46	113854.75	данные отсутствуют	данные отсутствуют		
7834.1	108222.62	113885.73	данные отсутствуют	данные отсутствуют		

Государственный регистратор		ФГИС ЕГРН
полное наименование должности	подпись	инициалы, фамилия

М.П.



**Описание местоположения объекта недвижимости**

<b>Сооружение</b>			
вид объекта недвижимости			
Лист № __ Раздела <b>5.1</b>	Всего листов раздела <b>5.1</b> : __	Всего разделов: __	Всего листов выписки: __
<b>26.04.2022 № 99/2022/463765396</b>			
Кадастровый номер:		<b>78:36:0000000:4659</b>	

Номер точки	Координаты, м		Радиус, м	Средняя квадратическая погрешность определения координат характерных точек контура, м	Глубина, высота, м	
	X	Y			H1	H2
1	2	3	4	5	6	7
7834.2	108224.02	113882.56	данные отсутствуют	данные отсутствуют		
7835.1	108192.49	113957.47	данные отсутствуют	данные отсутствуют		
7835.2	108186.7	113954.7	данные отсутствуют	данные отсутствуют		
7836.1	108082.37	113957.63	данные отсутствуют	данные отсутствуют		
7836.2	108099.58	113949.28	данные отсутствуют	данные отсутствуют		
7837.1	108062.8	113950.68	данные отсутствуют	данные отсутствуют		
7837.2	108082.37	113957.63	данные отсутствуют	данные отсутствуют		
7838.1	108140.26	113753.78	данные отсутствуют	данные отсутствуют		
7838.2	108141.7	113757.07	данные отсутствуют	данные отсутствуют		
7839.1	108052.93	113631.72	данные отсутствуют	данные отсутствуют		
7839.2	108040.74	113626.55	данные отсутствуют	данные отсутствуют		
7840.1	108128.76	113619.53	данные отсутствуют	данные отсутствуют		
7840.2	108126.72	113613.18	данные отсутствуют	данные отсутствуют		
7841.1	108181.22	113650.29	данные отсутствуют	данные отсутствуют		

Государственный регистратор		ФГИС ЕГРН
полное наименование должности	подпись	инициалы, фамилия

М.П.





**Описание местоположения объекта недвижимости**

<b>Сооружение</b>			
вид объекта недвижимости			
Лист № __ Раздела <b>5.1</b>	Всего листов раздела <b>5.1</b> : __	Всего разделов: __	Всего листов выписки: __
<b>26.04.2022 № 99/2022/463765396</b>			
Кадастровый номер:		<b>78:36:0000000:4659</b>	

Номер точки	Координаты, м		Радиус, м	Средняя квадратическая погрешность определения координат характерных точек контура, м	Глубина, высота, м	
	X	Y			H1	H2
1	2	3	4	5	6	7
7841.2	108191.7	113677.64	данные отсутствуют	данные отсутствуют		
7842.1	108211.08	113685.08	данные отсутствуют	данные отсутствуют		
7842.2	108191.7	113677.64	данные отсутствуют	данные отсутствуют		
7843.1	108217.55	113698.77	данные отсутствуют	данные отсутствуют		
7843.2	108211.08	113685.08	данные отсутствуют	данные отсутствуют		
7844.1	108338.91	113421.24	данные отсутствуют	данные отсутствуют		
7844.2	108314.92	113430.16	данные отсутствуют	данные отсутствуют		
7845.1	108338.91	113421.24	данные отсутствуют	данные отсутствуют		
7845.2	108350.68	113425.97	данные отсутствуют	данные отсутствуют		
7846.1	108368.86	113433.18	данные отсутствуют	данные отсутствуют		
7846.2	108350.68	113425.97	данные отсутствуют	данные отсутствуют		
7847.1	108434.28	113338.91	данные отсутствуют	данные отсутствуют		
7847.2	108442.49	113360.29	данные отсутствуют	данные отсутствуют		
7848.1	108408.14	113342.85	данные отсутствуют	данные отсутствуют		

Государственный регистратор		ФГИС ЕГРН
полное наименование должности	подпись	инициалы, фамилия

М.П.



**Описание местоположения объекта недвижимости**

<b>Сооружение</b>			
вид объекта недвижимости			
Лист № __ Раздела <b>5.1</b>	Всего листов раздела <b>5.1</b> : __	Всего разделов: __	Всего листов выписки: __
<b>26.04.2022 № 99/2022/463765396</b>			
Кадастровый номер:		<b>78:36:0000000:4659</b>	

Номер точки	Координаты, м		Радиус, м	Средняя квадратическая погрешность определения координат характерных точек контура, м	Глубина, высота, м	
	X	Y			H1	H2
1	2	3	4	5	6	7
7848.2	108368.86	113433.18	данные отсутствуют	данные отсутствуют		
7849.1	108376.07	113259.96	данные отсутствуют	данные отсутствуют		
7849.2	108408.14	113342.85	данные отсутствуют	данные отсутствуют		
7850.1	108481.43	113295.55	данные отсутствуют	данные отсутствуют		
7850.2	108477.05	113297.33	данные отсутствуют	данные отсутствуют		
7851.1	108665.42	113136.38	данные отсутствуют	данные отсутствуют		
7851.2	108670.98	113134.75	данные отсутствуют	данные отсутствуют		
7852.1	108635.4	113115.53	данные отсутствуют	данные отсутствуют		
7852.2	108679.36	113154.58	данные отсутствуют	данные отсутствуют		
7853.1	108635.1	113117.53	данные отсутствуют	данные отсутствуют		
7853.2	108644.67	113125.7	данные отсутствуют	данные отсутствуют		
7854.1	108524.74	113145.53	данные отсутствуют	данные отсутствуют		
7854.2	108537.79	113152.09	данные отсутствуют	данные отсутствуют		
7855.1	108516.08	113132.87	данные отсутствуют	данные отсутствуют		

Государственный регистратор		ФГИС ЕГРН
полное наименование должности	подпись	инициалы, фамилия

М.П.



**Описание местоположения объекта недвижимости**

<b>Сооружение</b>			
вид объекта недвижимости			
Лист № __ Раздела <b>5.1</b>	Всего листов раздела <b>5.1</b> : __	Всего разделов: __	Всего листов выписки: __
<b>26.04.2022 № 99/2022/463765396</b>			
Кадастровый номер:		<b>78:36:0000000:4659</b>	

Номер точки	Координаты, м		Радиус, м	Средняя квадратическая погрешность определения координат характерных точек контура, м	Глубина, высота, м	
	X	Y			H1	H2
1	2	3	4	5	6	7
7855.2	108523.37	113130.4	данные отсутствуют	данные отсутствуют		
7856.1	108544.34	113007.09	данные отсутствуют	данные отсутствуют		
7856.2	108549.62	113019.76	данные отсутствуют	данные отсутствуют		
7857.1	108568.71	113062.19	данные отсутствуют	данные отсутствуют		
7857.2	108561.62	113059.57	данные отсутствуют	данные отсутствуют		
7858.1	108647.79	113082.55	данные отсутствуют	данные отсутствуют		
7858.2	108642.89	113084.6	данные отсутствуют	данные отсутствуют		
7859.1	108677.82	113052.54	данные отсутствуют	данные отсутствуют		
7859.2	108639.99	113034.1	данные отсутствуют	данные отсутствуют		
7860.1	108713.13	113002.1	данные отсутствуют	данные отсутствуют		
7860.2	108715.14	113006.73	данные отсутствуют	данные отсутствуют		
7861.1	108722.36	113419.49	данные отсутствуют	данные отсутствуют		
7861.2	108718.81	113420.95	данные отсутствуют	данные отсутствуют		
7862.1	108605.64	113460.3	данные отсутствуют	данные отсутствуют		

Государственный регистратор		ФГИС ЕГРН
полное наименование должности	подпись	инициалы, фамилия

М.П.



**Описание местоположения объекта недвижимости**

<b>Сооружение</b>			
вид объекта недвижимости			
Лист № __ Раздела <b>5.1</b>	Всего листов раздела <b>5.1</b> : __	Всего разделов: __	Всего листов выписки: __
<b>26.04.2022 № 99/2022/463765396</b>			
Кадастровый номер:		<b>78:36:0000000:4659</b>	

Номер точки	Координаты, м		Радиус, м	Средняя квадратическая погрешность определения координат характерных точек контура, м	Глубина, высота, м	
	X	Y			H1	H2
1	2	3	4	5	6	7
7862.2	108610.12	113443.91	данные отсутствуют	данные отсутствуют		
7863.1	108526.7	113324.78	данные отсутствуют	данные отсутствуют		
7863.2	108527.32	113326.37	данные отсутствуют	данные отсутствуют		
7864.1	108536.86	113263.34	данные отсутствуют	данные отсутствуют		
7864.2	108529.27	113266.31	данные отсутствуют	данные отсутствуют		
7865.1	108543.05	113278.22	данные отсутствуют	данные отсутствуют		
7865.2	108536.86	113263.34	данные отсутствуют	данные отсутствуют		
7866.1	108555.9	113297.61	данные отсутствуют	данные отсутствуют		
7866.2	108521.96	113310.51	данные отсутствуют	данные отсутствуют		
7867.1	108557.44	113302.07	данные отсутствуют	данные отсутствуют		
7867.2	108560.65	113304.85	данные отсутствуют	данные отсутствуют		
7868.1	108655.44	113166.76	данные отсутствуют	данные отсутствуют		
7868.2	108660.12	113143.06	данные отсутствуют	данные отсутствуют		
7869.1	108658.08	113167.22	данные отсутствуют	данные отсутствуют		

Государственный регистратор		ФГИС ЕГРН
полное наименование должности	подпись	инициалы, фамилия

М.П.



**Описание местоположения объекта недвижимости**

<b>Сооружение</b>			
вид объекта недвижимости			
Лист № __ Раздела <b>5.1</b>	Всего листов раздела <b>5.1</b> : __	Всего разделов: __	Всего листов выписки: __
<b>26.04.2022 № 99/2022/463765396</b>			
Кадастровый номер:		<b>78:36:0000000:4659</b>	

Номер точки	Координаты, м		Радиус, м	Средняя квадратическая погрешность определения координат характерных точек контура, м	Глубина, высота, м	
	X	Y			H1	H2
1	2	3	4	5	6	7
7869.2	108662.5	113143.58	данные отсутствуют	данные отсутствуют		
7870.1	108690.02	113333.41	данные отсутствуют	данные отсутствуют		
7870.2	108722.67	113417.7	данные отсутствуют	данные отсутствуют		
7871.1	108716.7	113322.84	данные отсутствуют	данные отсутствуют		
7871.2	108690.02	113333.41	данные отсутствуют	данные отсутствуют		
7872.1	108713.42	113322.09	данные отсутствуют	данные отсутствуют		
7872.2	108687.13	113332.71	данные отсутствуют	данные отсутствуют		
7873.1	108678.91	113315.53	данные отсутствуют	данные отсутствуют		
7873.2	108714.87	113411.68	данные отсутствуют	данные отсутствуют		
7874.1	108727.97	113275.34	данные отсутствуют	данные отсутствуют		
7874.2	108734.39	113294.9	данные отсутствуют	данные отсутствуют		
7875.1	108757.74	113611.14	данные отсутствуют	данные отсутствуют		
7875.2	108782.3	113620.4	данные отсутствуют	данные отсутствуют		
7876.1	108791.93	113412	данные отсутствуют	данные отсутствуют		

Государственный регистратор		ФГИС ЕГРН
полное наименование должности	подпись	инициалы, фамилия

М.П.



**Описание местоположения объекта недвижимости**

<b>Сооружение</b>			
вид объекта недвижимости			
Лист № __ Раздела <b>5.1</b>	Всего листов раздела <b>5.1</b> : __	Всего разделов: __	Всего листов выписки: __
<b>26.04.2022 № 99/2022/463765396</b>			
Кадастровый номер:		<b>78:36:0000000:4659</b>	

Номер точки	Координаты, м		Радиус, м	Средняя квадратическая погрешность определения координат характерных точек контура, м	Глубина, высота, м	
	X	Y			H1	H2
1	2	3	4	5	6	7
7876.2	108786.2	113396.75	данные отсутствуют	данные отсутствуют		
7877.1	108680.21	112826.78	данные отсутствуют	данные отсутствуют		
7877.2	108632.28	112856.4	данные отсутствуют	данные отсутствуют		
7878.1	108723.39	112800.02	данные отсутствуют	данные отсутствуют		
7878.2	108680.21	112826.78	данные отсутствуют	данные отсутствуют		
7879.1	108730.12	112799.04	данные отсутствуют	данные отсутствуют		
7879.2	108723.39	112800.02	данные отсутствуют	данные отсутствуют		
7880.1	108730.12	112799.04	данные отсутствуют	данные отсутствуют		
7880.2	108732.49	112798.71	данные отсутствуют	данные отсутствуют		
7881.1	108858.16	112778.92	данные отсутствуют	данные отсутствуют		
7881.2	108864.36	112774.44	данные отсутствуют	данные отсутствуют		
7882.1	108757.67	112820.35	данные отсутствуют	данные отсутствуют		
7882.2	108757.89	112817.46	данные отсутствуют	данные отсутствуют		
7883.1	108757.56	112822.75	данные отсутствуют	данные отсутствуют		

Государственный регистратор		ФГИС ЕГРН
полное наименование должности	подпись	инициалы, фамилия

М.П.



**Описание местоположения объекта недвижимости**

<b>Сооружение</b>			
вид объекта недвижимости			
Лист № __ Раздела <b>5.1</b>	Всего листов раздела <b>5.1</b> : __	Всего разделов: __	Всего листов выписки: __
<b>26.04.2022 № 99/2022/463765396</b>			
Кадастровый номер:		<b>78:36:0000000:4659</b>	

Номер точки	Координаты, м		Радиус, м	Средняя квадратическая погрешность определения координат характерных точек контура, м	Глубина, высота, м	
	X	Y			H1	H2
1	2	3	4	5	6	7
7883.2	108757.67	112820.35	данные отсутствуют	данные отсутствуют		
7884.1	108745.27	112820.78	данные отсутствуют	данные отсутствуют		
7884.2	108730.12	112799.04	данные отсутствуют	данные отсутствуют		
7885.1	108745.27	112820.78	данные отсутствуют	данные отсутствуют		
7885.2	108757.56	112822.75	данные отсутствуют	данные отсутствуют		
7886.1	108788.67	112947.78	данные отсутствуют	данные отсутствуют		
7886.2	108787.6	112948.12	данные отсутствуют	данные отсутствуют		
7887.1	108803.42	112944.37	данные отсутствуют	данные отсутствуют		
7887.2	108805.48	112949.31	данные отсутствуют	данные отсутствуют		
7888.1	108971.37	113011.48	данные отсутствуют	данные отсутствуют		
7888.2	108972.38	113010.95	данные отсутствуют	данные отсутствуют		
7889.1	106230.46	115923.81	данные отсутствуют	данные отсутствуют		
7889.2	106243.81	115929.54	данные отсутствуют	данные отсутствуют		
7890.1	106230.46	115923.81	данные отсутствуют	данные отсутствуют		

Государственный регистратор		ФГИС ЕГРН
полное наименование должности	подпись	инициалы, фамилия

М.П.



**Описание местоположения объекта недвижимости**

<b>Сооружение</b>			
вид объекта недвижимости			
Лист № __ Раздела <b>5.1</b>	Всего листов раздела <b>5.1</b> : __	Всего разделов: __	Всего листов выписки: __
<b>26.04.2022 № 99/2022/463765396</b>			
Кадастровый номер:		<b>78:36:0000000:4659</b>	

Номер точки	Координаты, м		Радиус, м	Средняя квадратическая погрешность определения координат характерных точек контура, м	Глубина, высота, м	
	X	Y			H1	H2
1	2	3	4	5	6	7
7890.2	106229.06	115923.27	данные отсутствуют	данные отсутствуют		
7891.1	106097.05	115133.19	данные отсутствуют	данные отсутствуют		
7891.2	106113.45	115139.8	данные отсутствуют	данные отсутствуют		
7892.1	106204.51	115012.98	данные отсутствуют	данные отсутствуют		
7892.2	106152.11	115144.36	данные отсутствуют	данные отсутствуют		
7893.1	106245.32	115150.17	данные отсутствуют	данные отсутствуют		
7893.2	106242.09	115141.11	данные отсутствуют	данные отсутствуют		
7894.1	106246.24	115152.93	данные отсутствуют	данные отсутствуют		
7894.2	106245.32	115150.17	данные отсутствуют	данные отсутствуют		
7895.1	106179.88	115185.34	данные отсутствуют	данные отсутствуют		
7895.2	106163.37	115221.28	данные отсутствуют	данные отсутствуют		
7896.1	106180.11	115184.96	данные отсутствуют	данные отсутствуют		
7896.2	106180.88	115185.19	данные отсутствуют	данные отсутствуют		
7897.1	106180.11	115184.96	данные отсутствуют	данные отсутствуют		

Государственный регистратор		ФГИС ЕГРН
полное наименование должности	подпись	инициалы, фамилия

М.П.





**Описание местоположения объекта недвижимости**

<b>Сооружение</b>			
вид объекта недвижимости			
Лист № __ Раздела <b>5.1</b>	Всего листов раздела <b>5.1</b> : __	Всего разделов: __	Всего листов выписки: __
<b>26.04.2022 № 99/2022/463765396</b>			
Кадастровый номер:		<b>78:36:0000000:4659</b>	

Номер точки	Координаты, м		Радиус, м	Средняя квадратическая погрешность определения координат характерных точек контура, м	Глубина, высота, м	
	X	Y			H1	H2
1	2	3	4	5	6	7
7897.2	106179.88	115185.34	данные отсутствуют	данные отсутствуют		
7898.1	106202.46	115172.21	данные отсутствуют	данные отсутствуют		
7898.2	106180.88	115185.19	данные отсутствуют	данные отсутствуют		
7899.1	106202.46	115172.21	данные отсутствуют	данные отсутствуют		
7899.2	106246.24	115152.93	данные отсутствуют	данные отсутствуют		
7900.1	106160.92	115176.11	данные отсутствуют	данные отсутствуют		
7900.2	106163.83	115168.6	данные отсутствуют	данные отсутствуют		
7901.1	106160.91	115176.51	данные отсутствуют	данные отсутствуют		
7901.2	106180.11	115184.96	данные отсутствуют	данные отсутствуют		
7902.1	106160.91	115176.51	данные отсутствуют	данные отсутствуют		
7902.2	106146.57	115170.13	данные отсутствуют	данные отсутствуют		
7903.1	106160.91	115176.51	данные отсутствуют	данные отсутствуют		
7903.2	106160.92	115176.11	данные отсутствуют	данные отсутствуют		
7904.1	106145.52	115168.03	данные отсутствуют	данные отсутствуют		

Государственный регистратор		ФГИС ЕГРН
полное наименование должности	подпись	инициалы, фамилия

М.П.



**Описание местоположения объекта недвижимости**

<b>Сооружение</b>			
вид объекта недвижимости			
Лист № __ Раздела <b>5.1</b>	Всего листов раздела <b>5.1</b> : __	Всего разделов: __	Всего листов выписки: __
<b>26.04.2022 № 99/2022/463765396</b>			
Кадастровый номер:		<b>78:36:0000000:4659</b>	

Номер точки	Координаты, м		Радиус, м	Средняя квадратическая погрешность определения координат характерных точек контура, м	Глубина, высота, м	
	X	Y			H1	H2
1	2	3	4	5	6	7
7904.2	106128.73	115161.23	данные отсутствуют	данные отсутствуют		
7905.1	106145.88	115169.84	данные отсутствуют	данные отсутствуют		
7905.2	106143.88	115175.11	данные отсутствуют	данные отсутствуют		
7906.1	106145.88	115169.84	данные отсутствуют	данные отсутствуют		
7906.2	106146.57	115170.13	данные отсутствуют	данные отсутствуют		
7907.1	106146.55	115168.3	данные отсутствуют	данные отсутствуют		
7907.2	106145.52	115168.03	данные отсутствуют	данные отсутствуют		
7908.1	106163.43	115123.72	данные отсутствуют	данные отсутствуют		
7908.2	106126.6	115109.52	данные отсутствуют	данные отсутствуют		
7909.1	106164.49	115124.07	данные отсутствуют	данные отсутствуют		
7909.2	106146.55	115168.3	данные отсутствуют	данные отсутствуют		
7910.1	106164.49	115124.07	данные отсутствуют	данные отсутствуют		
7910.2	106163.43	115123.72	данные отсутствуют	данные отсутствуют		
7911.1	106164.86	115123.13	данные отсутствуют	данные отсутствуют		

Государственный регистратор		ФГИС ЕГРН
полное наименование должности	подпись	инициалы, фамилия

М.П.



**Описание местоположения объекта недвижимости**

<b>Сооружение</b>			
вид объекта недвижимости			
Лист № __ Раздела <b>5.1</b>	Всего листов раздела <b>5.1</b> : __	Всего разделов: __	Всего листов выписки: __
<b>26.04.2022 № 99/2022/463765396</b>			
Кадастровый номер:		<b>78:36:0000000:4659</b>	

Номер точки	Координаты, м		Радиус, м	Средняя квадратическая погрешность определения координат характерных точек контура, м	Глубина, высота, м	
	X	Y			H1	H2
1	2	3	4	5	6	7
7911.2	106164.49	115124.07	данные отсутствуют	данные отсутствуют		
7912.1	106177.44	115094.11	данные отсутствуют	данные отсутствуют		
7912.2	106164.86	115123.13	данные отсутствуют	данные отсутствуют		
7913.1	106162.7	115023.34	данные отсутствуют	данные отсутствуют		
7913.2	106148.35	115017.58	данные отсутствуют	данные отсутствуют		
7914.1	106163.84	115025	данные отсутствуют	данные отсутствуют		
7914.2	106157.02	115040.47	данные отсутствуют	данные отсутствуют		
7915.1	106164.29	115023.99	данные отсутствуют	данные отсутствуют		
7915.2	106162.7	115023.34	данные отсутствуют	данные отсутствуют		
7916.1	106164.29	115023.99	данные отсутствуют	данные отсутствуют		
7916.2	106163.84	115025	данные отсутствуют	данные отсутствуют		
7917.1	106197.5	115037.23	данные отсутствуют	данные отсутствуют		
7917.2	106164.29	115023.99	данные отсутствуют	данные отсутствуют		
7918.1	106198.99	115037.87	данные отсутствуют	данные отсутствуют		

Государственный регистратор		ФГИС ЕГРН
полное наименование должности	подпись	инициалы, фамилия

М.П.



**Описание местоположения объекта недвижимости**

<b>Сооружение</b>			
вид объекта недвижимости			
Лист № __ Раздела <b>5.1</b>	Всего листов раздела <b>5.1</b> : __	Всего разделов: __	Всего листов выписки: __
<b>26.04.2022 № 99/2022/463765396</b>			
Кадастровый номер:		<b>78:36:0000000:4659</b>	

Номер точки	Координаты, м		Радиус, м	Средняя квадратическая погрешность определения координат характерных точек контура, м	Глубина, высота, м	
	X	Y			H1	H2
1	2	3	4	5	6	7
7918.2	106177.44	115094.11	данные отсутствуют	данные отсутствуют		
7919.1	106198.99	115037.87	данные отсутствуют	данные отсутствуют		
7919.2	106197.5	115037.23	данные отсутствуют	данные отсутствуют		
7920.1	106210.87	115010.33	данные отсутствуют	данные отсутствуют		
7920.2	106224.14	115016.18	данные отсутствуют	данные отсутствуют		
7921.1	106210.13	115009.98	данные отсутствуют	данные отсутствуют		
7921.2	106198.99	115037.87	данные отсутствуют	данные отсутствуют		
7922.1	106210.13	115009.98	данные отсутствуют	данные отсутствуют		
7922.2	106210.87	115010.33	данные отсутствуют	данные отсутствуют		
7923.1	106116.51	115217.95	данные отсутствуют	данные отсутствуют		
7923.2	106131.88	115177.18	данные отсутствуют	данные отсутствуют		
7924.1	109653.9	115706.84	данные отсутствуют	данные отсутствуют		
7924.2	109687.45	115621.21	данные отсутствуют	данные отсутствуют		
7925.1	110442.32	112346.99	данные отсутствуют	данные отсутствуют		

Государственный регистратор		ФГИС ЕГРН
полное наименование должности	подпись	инициалы, фамилия

М.П.



**Описание местоположения объекта недвижимости**

<b>Сооружение</b>			
вид объекта недвижимости			
Лист № __ Раздела <b>5.1</b>	Всего листов раздела <b>5.1</b> : __	Всего разделов: __	Всего листов выписки: __
<b>26.04.2022 № 99/2022/463765396</b>			
Кадастровый номер:		<b>78:36:0000000:4659</b>	

Номер точки	Координаты, м		Радиус, м	Средняя квадратическая погрешность определения координат характерных точек контура, м	Глубина, высота, м	
	X	Y			H1	H2
1	2	3	4	5	6	7
7925.2	110441.67	112346.27	данные отсутствуют	данные отсутствуют		
7926.1	110442.76	112347.43	данные отсутствуют	данные отсутствуют		
7926.2	110442.32	112346.99	данные отсутствуют	данные отсутствуют		
7927.1	110414.42	112377.01	данные отсутствуют	данные отсутствуют		
7927.2	110442.76	112347.43	данные отсутствуют	данные отсутствуют		
7928.1	110197.59	112056.43	данные отсутствуют	данные отсутствуют		
7928.2	110197.57	112054.73	данные отсутствуют	данные отсутствуют		
7929.1	110197.59	112056.83	данные отсутствуют	данные отсутствуют		
7929.2	110197.59	112056.43	данные отсутствуют	данные отсутствуют		
7930.1	110188.65	112126.19	данные отсутствуют	данные отсутствуют		
7930.2	110192.87	112109.32	данные отсутствуют	данные отсутствуют		
7931.1	110179.17	112146.79	данные отсутствуют	данные отсутствуют		
7931.2	110188.65	112126.19	данные отсутствуют	данные отсутствуют		
7932.1	110116.28	112288.88	данные отсутствуют	данные отсутствуют		

Государственный регистратор		ФГИС ЕГРН
полное наименование должности	подпись	инициалы, фамилия

М.П.



**Описание местоположения объекта недвижимости**

<b>Сооружение</b>			
вид объекта недвижимости			
Лист № __ Раздела <b>5.1</b>	Всего листов раздела <b>5.1</b> : __	Всего разделов: __	Всего листов выписки: __
<b>26.04.2022 № 99/2022/463765396</b>			
Кадастровый номер:		<b>78:36:0000000:4659</b>	

Номер точки	Координаты, м		Радиус, м	Средняя квадратическая погрешность определения координат характерных точек контура, м	Глубина, высота, м	
	X	Y			H1	H2
1	2	3	4	5	6	7
7932.2	110127.55	112283.76	данные отсутствуют	данные отсутствуют		
7933.1	110092.9	112290.34	данные отсутствуют	данные отсутствуют		
7933.2	110132.59	112336.17	данные отсутствуют	данные отсутствуют		
7934.1	110113.96	112280.73	данные отсутствуют	данные отсутствуют		
7934.2	110113.05	112272.24	данные отсутствуют	данные отсутствуют		
7935.1	110102.08	112280.3	данные отсутствуют	данные отсутствуют		
7935.2	110113.96	112280.73	данные отсутствуют	данные отсутствуют		
7936.1	110101.05	112280.24	данные отсутствуют	данные отсутствуют		
7936.2	110092.9	112290.34	данные отсутствуют	данные отсутствуют		
7937.1	110101.05	112280.24	данные отсутствуют	данные отсутствуют		
7937.2	110102.08	112280.3	данные отсутствуют	данные отсутствуют		
7938.1	110101.65	112279.38	данные отсутствуют	данные отсутствуют		
7938.2	110101.05	112280.24	данные отсутствуют	данные отсутствуют		
7939.1	110102.28	112278.56	данные отсутствуют	данные отсутствуют		

Государственный регистратор		ФГИС ЕГРН
полное наименование должности	подпись	инициалы, фамилия

М.П.



**Описание местоположения объекта недвижимости**

<b>Сооружение</b>			
вид объекта недвижимости			
Лист № __ Раздела <b>5.1</b>	Всего листов раздела <b>5.1</b> : __	Всего разделов: __	Всего листов выписки: __
<b>26.04.2022 № 99/2022/463765396</b>			
Кадастровый номер:		<b>78:36:0000000:4659</b>	

Номер точки	Координаты, м		Радиус, м	Средняя квадратическая погрешность определения координат характерных точек контура, м	Глубина, высота, м	
	X	Y			H1	H2
1	2	3	4	5	6	7
7939.2	110116.28	112288.88	данные отсутствуют	данные отсутствуют		
7940.1	110102.28	112278.56	данные отсутствуют	данные отсутствуют		
7940.2	110101.65	112279.38	данные отсутствуют	данные отсутствуют		
7941.1	109251.34	112355.48	данные отсутствуют	данные отсутствуют		
7941.2	109249.16	112353.4	данные отсутствуют	данные отсутствуют		
7942.1	111013.44	110420.19	данные отсутствуют	данные отсутствуют		
7942.2	111011.96	110418.75	данные отсутствуют	данные отсутствуют		
7943.1	111016.81	110419.01	данные отсутствуют	данные отсутствуют		
7943.2	111013.44	110420.19	данные отсутствуют	данные отсутствуют		
7944.1	111018.35	110424.08	данные отсутствуют	данные отсутствуют		
7944.2	111016.81	110419.01	данные отсутствуют	данные отсутствуют		
7945.1	111018.57	110424.95	данные отсутствуют	данные отсутствуют		
7945.2	111018.35	110424.08	данные отсутствуют	данные отсутствуют		
7946.1	111000.63	110430.8	данные отсутствуют	данные отсутствуют		

Государственный регистратор		ФГИС ЕГРН
полное наименование должности	подпись	инициалы, фамилия

М.П.



**Описание местоположения объекта недвижимости**

<b>Сооружение</b>			
вид объекта недвижимости			
Лист № __ Раздела <b>5.1</b>	Всего листов раздела <b>5.1</b> : __	Всего разделов: __	Всего листов выписки: __
<b>26.04.2022 № 99/2022/463765396</b>			
Кадастровый номер:		<b>78:36:0000000:4659</b>	

Номер точки	Координаты, м		Радиус, м	Средняя квадратическая погрешность определения координат характерных точек контура, м	Глубина, высота, м	
	X	Y			H1	H2
1	2	3	4	5	6	7
7946.2	111018.57	110424.95	данные отсутствуют	данные отсутствуют		
7947.1	105812.88	116063.39	данные отсутствуют	данные отсутствуют		
7947.2	105809.17	116070.37	данные отсутствуют	данные отсутствуют		
7948.1	105811.03	116060.83	данные отсутствуют	данные отсутствуют		
7948.2	105806.52	116069.13	данные отсутствуют	данные отсутствуют		
7949.1	105857.81	116117.29	данные отсутствуют	данные отсутствуют		
7949.2	105854.38	116125.28	данные отсутствуют	данные отсутствуют		
7950.1	105860.22	116118.47	данные отсутствуют	данные отсутствуют		
7950.2	105856.97	116126.12	данные отсутствуют	данные отсутствуют		
7951.1	105922.22	116128.46	данные отсутствуют	данные отсутствуют		
7951.2	105924.99	116120.37	данные отсутствуют	данные отсутствуют		
7952.1	105934.53	116174.53	данные отсутствуют	данные отсутствуют		
7952.2	105936.21	116170.29	данные отсутствуют	данные отсутствуют		
7953.1	106641.07	116509.38	данные отсутствуют	данные отсутствуют		

Государственный регистратор		ФГИС ЕГРН
полное наименование должности	подпись	инициалы, фамилия

М.П.





**Описание местоположения объекта недвижимости**

<b>Сооружение</b>			
вид объекта недвижимости			
Лист № __ Раздела <b>5.1</b>	Всего листов раздела <b>5.1</b> : __	Всего разделов: __	Всего листов выписки: __
<b>26.04.2022 № 99/2022/463765396</b>			
Кадастровый номер:		<b>78:36:0000000:4659</b>	

Номер точки	Координаты, м		Радиус, м	Средняя квадратическая погрешность определения координат характерных точек контура, м	Глубина, высота, м	
	X	Y			H1	H2
1	2	3	4	5	6	7
7953.2	106649.77	116508.4	данные отсутствуют	данные отсутствуют		
7954.1	106566.3	116742.3	данные отсутствуют	данные отсутствуют		
7954.2	106577.86	116747.08	данные отсутствуют	данные отсутствуют		
7955.1	109875.28	115900.94	данные отсутствуют	данные отсутствуют		
7955.2	109873.1	115906.33	данные отсутствуют	данные отсутствуют		
7956.1	109941.11	115928.31	данные отсутствуют	данные отсутствуют		
7956.2	109875.28	115900.94	данные отсутствуют	данные отсутствуют		
7957.1	108334.15	114444.27	данные отсутствуют	данные отсутствуют		
7957.2	108335.69	114441.19	данные отсутствуют	данные отсутствуют		
7958.1	108400.41	114471.85	данные отсутствуют	данные отсутствуют		
7958.2	108334.15	114444.27	данные отсутствуют	данные отсутствуют		
7959.1	108400.02	114472.97	данные отсутствуют	данные отсутствуют		
7959.2	108400.41	114471.85	данные отсутствуют	данные отсутствуют		
7960.1	106738.65	113543.73	данные отсутствуют	данные отсутствуют		

Государственный регистратор		ФГИС ЕГРН
полное наименование должности	подпись	инициалы, фамилия

М.П.



**Описание местоположения объекта недвижимости**

<b>Сооружение</b>			
вид объекта недвижимости			
Лист № __ Раздела <b>5.1</b>	Всего листов раздела <b>5.1</b> : __	Всего разделов: __	Всего листов выписки: __
<b>26.04.2022 № 99/2022/463765396</b>			
Кадастровый номер:		<b>78:36:0000000:4659</b>	

Номер точки	Координаты, м		Радиус, м	Средняя квадратическая погрешность определения координат характерных точек контура, м	Глубина, высота, м	
	X	Y			H1	H2
1	2	3	4	5	6	7
7960.2	106742.27	113557.6	данные отсутствуют	данные отсутствуют		
7961.1	106738.55	113543.41	данные отсутствуют	данные отсутствуют		
7961.2	106738.65	113543.73	данные отсутствуют	данные отсутствуют		
7962.1	107683.66	115347.35	данные отсутствуют	данные отсутствуют		
7962.2	107680.23	115355.72	данные отсутствуют	данные отсутствуют		
7963.1	109532.34	112427.07	данные отсутствуют	данные отсутствуют		
7963.2	109526.59	112426.35	данные отсутствуют	данные отсутствуют		
7964.1	109755.43	112423.69	данные отсутствуют	данные отсутствуют		
7964.2	109748.88	112425.08	данные отсутствуют	данные отсутствуют		
7965.1	109059.92	112469.05	данные отсутствуют	данные отсутствуют		
7965.2	109063.67	112456.34	данные отсутствуют	данные отсутствуют		
7966.1	108968.54	112598.99	данные отсутствуют	данные отсутствуют		
7966.2	108966.99	112600.99	данные отсутствуют	данные отсутствуют		
7967.1	109802.69	116506.56	данные отсутствуют	данные отсутствуют		

Государственный регистратор		ФГИС ЕГРН
полное наименование должности	подпись	инициалы, фамилия

М.П.



**Описание местоположения объекта недвижимости**

<b>Сооружение</b>			
вид объекта недвижимости			
Лист № __ Раздела <b>5.1</b>	Всего листов раздела <b>5.1</b> : __	Всего разделов: __	Всего листов выписки: __
<b>26.04.2022 № 99/2022/463765396</b>			
Кадастровый номер:		<b>78:36:0000000:4659</b>	

Номер точки	Координаты, м		Радиус, м	Средняя квадратическая погрешность определения координат характерных точек контура, м	Глубина, высота, м	
	X	Y			H1	H2
1	2	3	4	5	6	7
7967.2	109800.3	116505.77	данные отсутствуют	данные отсутствуют		
7968.1	109803.69	116506.87	данные отсутствуют	данные отсутствуют		
7968.2	109802.69	116506.56	данные отсутствуют	данные отсутствуют		
7969.1	109814.17	116462.2	данные отсутствуют	данные отсутствуют		
7969.2	109798.98	116456.74	данные отсутствуют	данные отсутствуют		
7970.1	109815.96	116460.52	данные отсутствуют	данные отсутствуют		
7970.2	109814.17	116462.2	данные отсутствуют	данные отсутствуют		
7971.1	107623	115329.97	данные отсутствуют	данные отсутствуют		
7971.2	107625.75	115322.17	данные отсутствуют	данные отсутствуют		
7972.1	108390.65	116037.02	данные отсутствуют	данные отсутствуют		
7972.2	108390.91	116037.14	данные отсутствуют	данные отсутствуют		
7973.1	108383.36	116034.09	данные отсутствуют	данные отсутствуют		
7973.2	108390.65	116037.02	данные отсутствуют	данные отсутствуют		
7974.1	108381.65	116027.29	данные отсутствуют	данные отсутствуют		

Государственный регистратор		ФГИС ЕГРН
полное наименование должности	подпись	инициалы, фамилия

М.П.



**Описание местоположения объекта недвижимости**

<b>Сооружение</b>			
вид объекта недвижимости			
Лист № __ Раздела <b>5.1</b>	Всего листов раздела <b>5.1</b> : __	Всего разделов: __	Всего листов выписки: __
<b>26.04.2022 № 99/2022/463765396</b>			
Кадастровый номер:		<b>78:36:0000000:4659</b>	

Номер точки	Координаты, м		Радиус, м	Средняя квадратическая погрешность определения координат характерных точек контура, м	Глубина, высота, м	
	X	Y			H1	H2
1	2	3	4	5	6	7
7974.2	108383.36	116034.09	данные отсутствуют	данные отсутствуют		
7975.1	108379.4	116026.25	данные отсутствуют	данные отсутствуют		
7975.2	108381.65	116027.29	данные отсутствуют	данные отсутствуют		
7976.1	108450.31	116054.22	данные отсутствуют	данные отсутствуют		
7976.2	108451.26	116054.61	данные отсутствуют	данные отсутствуют		
7977.1	108398.26	116021.18	данные отсутствуют	данные отсутствуют		
7977.2	108397.12	116020.76	данные отсутствуют	данные отсутствуют		
7978.1	108399.54	116021.89	данные отсутствуют	данные отсутствуют		
7978.2	108398.26	116021.18	данные отсутствуют	данные отсутствуют		
7979.1	108399.31	116022.65	данные отсутствуют	данные отсутствуют		
7979.2	108394.87	116021.05	данные отсутствуют	данные отсутствуют		
7980.1	108399.31	116022.65	данные отсутствуют	данные отсутствуют		
7980.2	108399.54	116021.89	данные отсутствуют	данные отсутствуют		
7981.1	109680.37	117145.22	данные отсутствуют	данные отсутствуют		

Государственный регистратор		ФГИС ЕГРН
полное наименование должности	подпись	инициалы, фамилия

М.П.



**Описание местоположения объекта недвижимости**

<b>Сооружение</b>			
вид объекта недвижимости			
Лист № __ Раздела <b>5.1</b>	Всего листов раздела <b>5.1</b> : __	Всего разделов: __	Всего листов выписки: __
<b>26.04.2022 № 99/2022/463765396</b>			
Кадастровый номер:		<b>78:36:0000000:4659</b>	

Номер точки	Координаты, м		Радиус, м	Средняя квадратическая погрешность определения координат характерных точек контура, м	Глубина, высота, м	
	X	Y			H1	H2
1	2	3	4	5	6	7
7981.2	109690.83	117142.31	данные отсутствуют	данные отсутствуют		
7982.1	109947.41	116115.3	данные отсутствуют	данные отсутствуют		
7982.2	109938.34	116138.33	данные отсутствуют	данные отсутствуют		
7983.1	109948.88	116114.86	данные отсутствуют	данные отсутствуют		
7983.2	109941.93	116132.23	данные отсутствуют	данные отсутствуют		
7984.1	109938.31	116111.63	данные отсутствуют	данные отсутствуют		
7984.2	109947.41	116115.3	данные отсутствуют	данные отсутствуют		
7985.1	109938.47	116110.45	данные отсутствуют	данные отсутствуют		
7985.2	109948.88	116114.86	данные отсутствуют	данные отсутствуют		
7986.1	109948.51	116142.17	данные отсутствуют	данные отсутствуют		
7986.2	109938.34	116138.33	данные отсутствуют	данные отсутствуют		
7987.1	109948.51	116142.17	данные отсутствуют	данные отсутствуют		
7987.2	109949.51	116142.64	данные отсутствуют	данные отсутствуют		
7988.1	106341.27	113727.54	данные отсутствуют	данные отсутствуют		

Государственный регистратор		ФГИС ЕГРН
полное наименование должности	подпись	инициалы, фамилия

М.П.



**Описание местоположения объекта недвижимости**

<b>Сооружение</b>			
вид объекта недвижимости			
Лист № __ Раздела <b>5.1</b>	Всего листов раздела <b>5.1</b> : __	Всего разделов: __	Всего листов выписки: __
<b>26.04.2022 № 99/2022/463765396</b>			
Кадастровый номер:		<b>78:36:0000000:4659</b>	

Номер точки	Координаты, м		Радиус, м	Средняя квадратическая погрешность определения координат характерных точек контура, м	Глубина, высота, м	
	X	Y			H1	H2
1	2	3	4	5	6	7
7988.2	106351.38	113723.77	данные отсутствуют	данные отсутствуют		
7989.1	106340.12	113728.06	данные отсутствуют	данные отсутствуют		
7989.2	106338.55	113724.2	данные отсутствуют	данные отсутствуют		
7990.1	106340.12	113728.06	данные отсутствуют	данные отсутствуют		
7990.2	106341.27	113727.54	данные отсутствуют	данные отсутствуют		
7991.1	110419.53	110665.94	данные отсутствуют	данные отсутствуют		
7991.2	110426.8	110655.61	данные отсутствуют	данные отсутствуют		
7992.1	110400	110662.19	данные отсутствуют	данные отсутствуют		
7992.2	110419.53	110665.94	данные отсутствуют	данные отсутствуют		
7993.1	107854.04	113257.06	данные отсутствуют	данные отсутствуют		
7993.2	107855.89	113256.36	данные отсутствуют	данные отсутствуют		
7994.1	107854.04	113257.06	данные отсутствуют	данные отсутствуют		
7994.2	107852.65	113253.59	данные отсутствуют	данные отсутствуют		
7995.1	107914.6	113203.18	данные отсутствуют	данные отсутствуют		

Государственный регистратор		ФГИС ЕГРН
полное наименование должности	подпись	инициалы, фамилия

М.П.



**Описание местоположения объекта недвижимости**

<b>Сооружение</b>			
вид объекта недвижимости			
Лист № __ Раздела <b>5.1</b>	Всего листов раздела <b>5.1</b> : __	Всего разделов: __	Всего листов выписки: __
<b>26.04.2022 № 99/2022/463765396</b>			
Кадастровый номер:		<b>78:36:0000000:4659</b>	

Номер точки	Координаты, м		Радиус, м	Средняя квадратическая погрешность определения координат характерных точек контура, м	Глубина, высота, м	
	X	Y			H1	H2
1	2	3	4	5	6	7
7995.2	107948.73	113215.78	данные отсутствуют	данные отсутствуют		
7996.1	107912.45	113204.97	данные отсутствуют	данные отсутствуют		
7996.2	107913.85	113201.53	данные отсутствуют	данные отсутствуют		
7997.1	107872.57	113302.89	данные отсутствуют	данные отсутствуют		
7997.2	107914.6	113203.18	данные отсутствуют	данные отсутствуют		
7998.1	107864.49	113322.15	данные отсутствуют	данные отсутствуют		
7998.2	107872.57	113302.89	данные отсутствуют	данные отсутствуют		
7999.1	107863.74	113320.79	данные отсутствуют	данные отсутствуют		
7999.2	107912.45	113204.97	данные отсутствуют	данные отсутствуют		
8000.1	107669.39	115342.52	данные отсутствуют	данные отсутствуют		
8000.2	107683.66	115347.35	данные отсутствуют	данные отсутствуют		
8001.1	107625.89	115321.8	данные отсутствуют	данные отсутствуют		
8001.2	107669.61	115337.82	данные отсутствуют	данные отсутствуют		
8002.1	108751.43	113608.56	данные отсутствуют	данные отсутствуют		

Государственный регистратор		ФГИС ЕГРН
полное наименование должности	подпись	инициалы, фамилия

М.П.



**Описание местоположения объекта недвижимости**

<b>Сооружение</b>			
вид объекта недвижимости			
Лист № __ Раздела <b>5.1</b>	Всего листов раздела <b>5.1</b> : __	Всего разделов: __	Всего листов выписки: __
<b>26.04.2022 № 99/2022/463765396</b>			
Кадастровый номер:		<b>78:36:0000000:4659</b>	

Номер точки	Координаты, м		Радиус, м	Средняя квадратическая погрешность определения координат характерных точек контура, м	Глубина, высота, м	
	X	Y			H1	H2
1	2	3	4	5	6	7
8002.2	108757.74	113611.14	данные отсутствуют	данные отсутствуют		
8003.1	105504.79	116436.65	данные отсутствуют	данные отсутствуют		
8003.2	105501.11	116446.41	данные отсутствуют	данные отсутствуют		
8004.1	105505.15	116435.44	данные отсутствуют	данные отсутствуют		
8004.2	105504.79	116436.65	данные отсутствуют	данные отсутствуют		
8005.1	105747.73	116433.98	данные отсутствуют	данные отсутствуют		
8005.2	105745.39	116439.11	данные отсутствуют	данные отсутствуют		
8006.1	105779.49	116411.54	данные отсутствуют	данные отсутствуют		
8006.2	105759.31	116370.39	данные отсутствуют	данные отсутствуют		
8007.1	105741.71	116430.22	данные отсутствуют	данные отсутствуют		
8007.2	105779.49	116411.54	данные отсутствуют	данные отсутствуют		
8008.1	105764.17	116473.82	данные отсутствуют	данные отсутствуют		
8008.2	105777.33	116462.76	данные отсутствуют	данные отсутствуют		
8009.1	107371.28	116554.55	данные отсутствуют	данные отсутствуют		

Государственный регистратор		ФГИС ЕГРН
полное наименование должности	подпись	инициалы, фамилия

М.П.





**Описание местоположения объекта недвижимости**

<b>Сооружение</b>			
вид объекта недвижимости			
Лист № __ Раздела <b>5.1</b>	Всего листов раздела <b>5.1</b> : __	Всего разделов: __	Всего листов выписки: __
<b>26.04.2022 № 99/2022/463765396</b>			
Кадастровый номер:		<b>78:36:0000000:4659</b>	

Номер точки	Координаты, м		Радиус, м	Средняя квадратическая погрешность определения координат характерных точек контура, м	Глубина, высота, м	
	X	Y			H1	H2
1	2	3	4	5	6	7
8009.2	107364.27	116551.48	данные отсутствуют	данные отсутствуют		
8010.1	107386.93	116544.42	данные отсутствуют	данные отсутствуют		
8010.2	107371.28	116554.55	данные отсутствуют	данные отсутствуют		
8011.1	107326	116700.19	данные отсутствуют	данные отсутствуют		
8011.2	107313.2	116728.88	данные отсутствуют	данные отсутствуют		
8012.1	107386.54	116723.52	данные отсутствуют	данные отсутствуют		
8012.2	107424.82	116741.3	данные отсутствуют	данные отсутствуют		
8013.1	107385.63	116723.02	данные отсутствуют	данные отсутствуют		
8013.2	107386.54	116723.52	данные отсутствуют	данные отсутствуют		
8014.1	108748.68	113537.93	данные отсутствуют	данные отсутствуют		
8014.2	108736.82	113533.26	данные отсутствуют	данные отсутствуют		
8015.1	107393.32	116834.28	данные отсутствуют	данные отсутствуют		
8015.2	107401.08	116808.92	данные отсутствуют	данные отсутствуют		
8016.1	107403.44	116792.05	данные отсутствуют	данные отсутствуют		

Государственный регистратор		ФГИС ЕГРН
полное наименование должности	подпись	инициалы, фамилия

М.П.



**Описание местоположения объекта недвижимости**

<b>Сооружение</b>			
вид объекта недвижимости			
Лист № __ Раздела <b>5.1</b>	Всего листов раздела <b>5.1</b> : __	Всего разделов: __	Всего листов выписки: __
<b>26.04.2022 № 99/2022/463765396</b>			
Кадастровый номер:		<b>78:36:0000000:4659</b>	

Номер точки	Координаты, м		Радиус, м	Средняя квадратическая погрешность определения координат характерных точек контура, м	Глубина, высота, м	
	X	Y			H1	H2
1	2	3	4	5	6	7
8016.2	107400.23	116790.44	данные отсутствуют	данные отсутствуют		
8017.1	107417.82	116783.08	данные отсутствуют	данные отсутствуют		
8017.2	107403.44	116792.05	данные отсутствуют	данные отсутствуют		
8018.1	107426.01	116786.43	данные отсутствуют	данные отсутствуют		
8018.2	107417.82	116783.08	данные отсутствуют	данные отсутствуют		
8019.1	107344.72	116751.56	данные отсутствуют	данные отсутствуют		
8019.2	107346.46	116746.74	данные отсутствуют	данные отсутствуют		
8020.1	107328.72	116820.71	данные отсутствуют	данные отсутствуют		
8020.2	107331.17	116815.14	данные отсутствуют	данные отсутствуют		
8021.1	107269.95	116863.41	данные отсутствуют	данные отсутствуют		
8021.2	107271.17	116859.52	данные отсутствуют	данные отсутствуют		
8022.1	107300.9	117003.76	данные отсутствуют	данные отсутствуют		
8022.2	107302.32	117001.36	данные отсутствуют	данные отсутствуют		
8023.1	108610.68	113783.51	данные отсутствуют	данные отсутствуют		

Государственный регистратор		ФГИС ЕГРН
полное наименование должности	подпись	инициалы, фамилия

М.П.



**Описание местоположения объекта недвижимости**

<b>Сооружение</b>			
вид объекта недвижимости			
Лист № __ Раздела <b>5.1</b>	Всего листов раздела <b>5.1</b> : __	Всего разделов: __	Всего листов выписки: __
<b>26.04.2022 № 99/2022/463765396</b>			
Кадастровый номер:		<b>78:36:0000000:4659</b>	

Номер точки	Координаты, м		Радиус, м	Средняя квадратическая погрешность определения координат характерных точек контура, м	Глубина, высота, м	
	X	Y			H1	H2
1	2	3	4	5	6	7
8023.2	108605.66	113781.58	данные отсутствуют	данные отсутствуют		
8024.1	108610.68	113783.51	данные отсутствуют	данные отсутствуют		
8024.2	108611.1	113782.62	данные отсутствуют	данные отсутствуют		
8025.1	108567.98	113855.8	данные отсутствуют	данные отсутствуют		
8025.2	108572.24	113854.36	данные отсутствуют	данные отсутствуют		
8026.1	108589.49	113541.12	данные отсутствуют	данные отсутствуют		
8026.2	108603.33	113548.81	данные отсутствуют	данные отсутствуют		
8027.1	108589.49	113541.12	данные отсутствуют	данные отсутствуют		
8027.2	108588.96	113542.7	данные отсутствуют	данные отсутствуют		
8028.1	108576.47	113533.8	данные отсутствуют	данные отсутствуют		
8028.2	108589.49	113541.12	данные отсутствуют	данные отсутствуют		
8029.1	108569.88	113525.94	данные отсутствуют	данные отсутствуют		
8029.2	108576.47	113533.8	данные отсутствуют	данные отсутствуют		
8030.1	108551.99	113552.63	данные отсутствуют	данные отсутствуют		

Государственный регистратор		ФГИС ЕГРН
полное наименование должности	подпись	инициалы, фамилия

М.П.



**Описание местоположения объекта недвижимости**

<b>Сооружение</b>			
вид объекта недвижимости			
Лист № __ Раздела <b>5.1</b>	Всего листов раздела <b>5.1</b> : __	Всего разделов: __	Всего листов выписки: __
<b>26.04.2022 № 99/2022/463765396</b>			
Кадастровый номер:		<b>78:36:0000000:4659</b>	

Номер точки	Координаты, м		Радиус, м	Средняя квадратическая погрешность определения координат характерных точек контура, м	Глубина, высота, м	
	X	Y			H1	H2
1	2	3	4	5	6	7
8030.2	108578.76	113566.27	данные отсутствуют	данные отсутствуют		
8031.1	108528.41	113503.69	данные отсутствуют	данные отсутствуют		
8031.2	108551.99	113552.63	данные отсутствуют	данные отсутствуют		
8032.1	108539.1	113667.22	данные отсутствуют	данные отсутствуют		
8032.2	108540.43	113667.6	данные отсутствуют	данные отсутствуют		
8033.1	108494.34	113829.9	данные отсутствуют	данные отсутствуют		
8033.2	108567.98	113855.8	данные отсутствуют	данные отсутствуют		
8034.1	108466.34	113864.18	данные отсутствуют	данные отсутствуют		
8034.2	108465.73	113865.52	данные отсутствуют	данные отсутствуют		
8035.1	108352.07	113968.21	данные отсутствуют	данные отсутствуют		
8035.2	108373.05	114014.11	данные отсутствуют	данные отсутствуют		
8036.1	108261.72	113900.9	данные отсутствуют	данные отсутствуют		
8036.2	108271.22	113880.28	данные отсутствуют	данные отсутствуют		
8037.1	108160.82	114235.68	данные отсутствуют	данные отсутствуют		

Государственный регистратор		ФГИС ЕГРН
полное наименование должности	подпись	инициалы, фамилия

М.П.



**Описание местоположения объекта недвижимости**

<b>Сооружение</b>			
вид объекта недвижимости			
Лист № __ Раздела <b>5.1</b>	Всего листов раздела <b>5.1</b> : __	Всего разделов: __	Всего листов выписки: __
<b>26.04.2022 № 99/2022/463765396</b>			
Кадастровый номер:		<b>78:36:0000000:4659</b>	

Номер точки	Координаты, м		Радиус, м	Средняя квадратическая погрешность определения координат характерных точек контура, м	Глубина, высота, м	
	X	Y			H1	H2
1	2	3	4	5	6	7
8037.2	108161.28	114234.76	данные отсутствуют	данные отсутствуют		
8038.1	108161.84	114235.04	данные отсутствуют	данные отсутствуют		
8038.2	108161.28	114234.76	данные отсутствуют	данные отсутствуют		
8039.1	108162.59	114235.39	данные отсутствуют	данные отсутствуют		
8039.2	108162.23	114236.38	данные отсутствуют	данные отсутствуют		
8040.1	108162.59	114235.39	данные отсутствуют	данные отсутствуют		
8040.2	108161.84	114235.04	данные отсутствуют	данные отсутствуют		
8041.1	108259.5	114276.19	данные отсутствуют	данные отсутствуют		
8041.2	108259.44	114276.45	данные отсутствуют	данные отсутствуют		
8042.1	108259.5	114276.19	данные отсутствуют	данные отсутствуют		
8042.2	108162.59	114235.39	данные отсутствуют	данные отсутствуют		
8043.1	108640.62	112407.04	данные отсутствуют	данные отсутствуют		
8043.2	108669.78	112461.16	данные отсутствуют	данные отсутствуют		
8044.1	108317.93	112123.43	данные отсутствуют	данные отсутствуют		

Государственный регистратор		ФГИС ЕГРН
полное наименование должности	подпись	инициалы, фамилия

М.П.



**Описание местоположения объекта недвижимости**

<b>Сооружение</b>			
вид объекта недвижимости			
Лист № __ Раздела <b>5.1</b>	Всего листов раздела <b>5.1</b> : __	Всего разделов: __	Всего листов выписки: __
<b>26.04.2022 № 99/2022/463765396</b>			
Кадастровый номер:		<b>78:36:0000000:4659</b>	

Номер точки	Координаты, м		Радиус, м	Средняя квадратическая погрешность определения координат характерных точек контура, м	Глубина, высота, м	
	X	Y			H1	H2
1	2	3	4	5	6	7
8044.2	108316.72	112123.23	данные отсутствуют	данные отсутствуют		
8045.1	108406.95	112135.01	данные отсутствуют	данные отсутствуют		
8045.2	108407.09	112133.74	данные отсутствуют	данные отсутствуют		
8046.1	106733.2	114651.27	данные отсутствуют	данные отсутствуют		
8046.2	106737.81	114639.45	данные отсутствуют	данные отсутствуют		
8047.1	106545.58	114634.35	данные отсутствуют	данные отсутствуют		
8047.2	106561.33	114639.75	данные отсутствуют	данные отсутствуют		
8048.1	106534.85	114526.89	данные отсутствуют	данные отсутствуют		
8048.2	106532.23	114518.5	данные отсутствуют	данные отсутствуют		
8049.1	106242.09	115141.11	данные отсутствуют	данные отсутствуют		
8049.2	106243.09	115138.8	данные отсутствуют	данные отсутствуют		
8050.1	106163.37	115221.28	данные отсутствуют	данные отсутствуют		
8050.2	106178.42	115228.2	данные отсутствуют	данные отсутствуют		
8051.1	106143.88	115175.11	данные отсутствуют	данные отсутствуют		

Государственный регистратор		ФГИС ЕГРН
полное наименование должности	подпись	инициалы, фамилия

М.П.



**Описание местоположения объекта недвижимости**

<b>Сооружение</b>			
вид объекта недвижимости			
Лист № __ Раздела <b>5.1</b>	Всего листов раздела <b>5.1</b> : __	Всего разделов: __	Всего листов выписки: __
<b>26.04.2022 № 99/2022/463765396</b>			
Кадастровый номер:		<b>78:36:0000000:4659</b>	

Номер точки	Координаты, м		Радиус, м	Средняя квадратическая погрешность определения координат характерных точек контура, м	Глубина, высота, м	
	X	Y			H1	H2
1	2	3	4	5	6	7
8051.2	106131.88	115177.18	данные отсутствуют	данные отсутствуют		
8052.1	106647.14	113920.13	данные отсутствуют	данные отсутствуют		
8052.2	106644.21	113911.15	данные отсутствуют	данные отсутствуют		
8053.1	106674.49	113912.76	данные отсутствуют	данные отсутствуют		
8053.2	106647.14	113920.13	данные отсутствуют	данные отсутствуют		
8054.1	106675.12	113912.5	данные отсутствуют	данные отсутствуют		
8054.2	106674.49	113912.76	данные отсутствуют	данные отсутствуют		
8055.1	106674.99	113911.64	данные отсутствуют	данные отсутствуют		
8055.2	106675.12	113912.5	данные отсутствуют	данные отсутствуют		
8056.1	106680.97	113899.09	данные отсутствуют	данные отсутствуют		
8056.2	106674.99	113911.64	данные отсутствуют	данные отсутствуют		
8057.1	106679.02	113885.51	данные отсутствуют	данные отсутствуют		
8057.2	106665.49	113913.84	данные отсутствуют	данные отсутствуют		
8058.1	106701.18	113854.58	данные отсутствуют	данные отсутствуют		

Государственный регистратор		ФГИС ЕГРН
полное наименование должности	подпись	инициалы, фамилия

М.П.



**Описание местоположения объекта недвижимости**

<b>Сооружение</b>			
вид объекта недвижимости			
Лист № __ Раздела <b>5.1</b>	Всего листов раздела <b>5.1</b> : __	Всего разделов: __	Всего листов выписки: __
<b>26.04.2022 № 99/2022/463765396</b>			
Кадастровый номер:		<b>78:36:0000000:4659</b>	

Номер точки	Координаты, м		Радиус, м	Средняя квадратическая погрешность определения координат характерных точек контура, м	Глубина, высота, м	
	X	Y			H1	H2
1	2	3	4	5	6	7
8058.2	106703.12	113861.48	данные отсутствуют	данные отсутствуют		
8059.1	106702.66	113852.36	данные отсутствуют	данные отсутствуют		
8059.2	106704.98	113860.94	данные отсутствуют	данные отсутствуют		
8060.1	106163.76	115952.35	данные отсутствуют	данные отсутствуют		
8060.2	106161.97	115951.67	данные отсутствуют	данные отсутствуют		
8061.1	106175.92	115922.39	данные отсутствуют	данные отсутствуют		
8061.2	106163.76	115952.35	данные отсутствуют	данные отсутствуют		
8062.1	106168.33	115919.37	данные отсутствуют	данные отсутствуют		
8062.2	106173.88	115922.57	данные отсутствуют	данные отсутствуют		
8063.1	106442.73	115449.61	данные отсутствуют	данные отсутствуют		
8063.2	106443.21	115448.65	данные отсутствуют	данные отсутствуют		
8064.1	106386.45	115464.6	данные отсутствуют	данные отсутствуют		
8064.2	106387.71	115461.4	данные отсутствуют	данные отсутствуют		
8065.1	106386.16	115465.71	данные отсутствуют	данные отсутствуют		

Государственный регистратор		ФГИС ЕГРН
полное наименование должности	подпись	инициалы, фамилия

М.П.





**Описание местоположения объекта недвижимости**

<b>Сооружение</b>			
вид объекта недвижимости			
Лист № __ Раздела <b>5.1</b>	Всего листов раздела <b>5.1</b> : __	Всего разделов: __	Всего листов выписки: __
<b>26.04.2022 № 99/2022/463765396</b>			
Кадастровый номер:		<b>78:36:0000000:4659</b>	

Номер точки	Координаты, м		Радиус, м	Средняя квадратическая погрешность определения координат характерных точек контура, м	Глубина, высота, м	
	X	Y			H1	H2
1	2	3	4	5	6	7
8065.2	106383.89	115465.05	данные отсутствуют	данные отсутствуют		
8066.1	106386.16	115465.71	данные отсутствуют	данные отсутствуют		
8066.2	106386.96	115465.88	данные отсутствуют	данные отсутствуют		
8067.1	106386.16	115465.71	данные отсутствуют	данные отсутствуют		
8067.2	106386.45	115464.6	данные отсутствуют	данные отсутствуют		
8068.1	106388.85	115465.34	данные отсутствуют	данные отсутствуют		
8068.2	106389.84	115462.66	данные отсутствуют	данные отсутствуют		
8069.1	106388.59	115466.23	данные отсутствуют	данные отсутствуют		
8069.2	106394.15	115467.78	данные отсутствуют	данные отсутствуют		
8070.1	106388.59	115466.23	данные отсутствуют	данные отсутствуют		
8070.2	106386.96	115465.88	данные отсутствуют	данные отсутствуют		
8071.1	108162.4	113268.86	данные отсутствуют	данные отсутствуют		
8071.2	108159.78	113262	данные отсутствуют	данные отсутствуют		
8072.1	108159.36	113260.05	данные отсутствуют	данные отсутствуют		

Государственный регистратор		ФГИС ЕГРН
полное наименование должности	подпись	инициалы, фамилия

М.П.



**Описание местоположения объекта недвижимости**

<b>Сооружение</b>			
вид объекта недвижимости			
Лист № __ Раздела <b>5.1</b>	Всего листов раздела <b>5.1</b> : __	Всего разделов: __	Всего листов выписки: __
<b>26.04.2022 № 99/2022/463765396</b>			
Кадастровый номер:		<b>78:36:0000000:4659</b>	

Номер точки	Координаты, м		Радиус, м	Средняя квадратическая погрешность определения координат характерных точек контура, м	Глубина, высота, м	
	X	Y			H1	H2
1	2	3	4	5	6	7
8072.2	108159.78	113262	данные отсутствуют	данные отсутствуют		
8073.1	108004.6	113347.55	данные отсутствуют	данные отсутствуют		
8073.2	108002.38	113346.55	данные отсутствуют	данные отсутствуют		
8074.1	108037.94	113309.22	данные отсутствуют	данные отсутствуют		
8074.2	108026.99	113290.57	данные отсутствуют	данные отсутствуют		
8075.1	108014.75	113332.41	данные отсутствуют	данные отсутствуют		
8075.2	107998.38	113321.45	данные отсутствуют	данные отсутствуют		
8076.1	108038.28	113309.94	данные отсутствуют	данные отсутствуют		
8076.2	108027.95	113314.47	данные отсутствуют	данные отсутствуют		
8077.1	108038.28	113309.94	данные отсутствуют	данные отсутствуют		
8077.2	108037.94	113309.22	данные отсутствуют	данные отсутствуют		
8078.1	108016.53	113331.21	данные отсутствуют	данные отсутствуют		
8078.2	108027.95	113314.47	данные отсутствуют	данные отсутствуют		
8079.1	108015.4	113332.87	данные отсутствуют	данные отсутствуют		

Государственный регистратор		ФГИС ЕГРН
полное наименование должности	подпись	инициалы, фамилия

М.П.



**Описание местоположения объекта недвижимости**

<b>Сооружение</b>			
вид объекта недвижимости			
Лист № __ Раздела <b>5.1</b>	Всего листов раздела <b>5.1</b> : __	Всего разделов: __	Всего листов выписки: __
<b>26.04.2022 № 99/2022/463765396</b>			
Кадастровый номер:		<b>78:36:0000000:4659</b>	

Номер точки	Координаты, м		Радиус, м	Средняя квадратическая погрешность определения координат характерных точек контура, м	Глубина, высота, м	
	X	Y			H1	H2
1	2	3	4	5	6	7
8079.2	108014.75	113332.41	данные отсутствуют	данные отсутствуют		
8080.1	108015.4	113332.87	данные отсутствуют	данные отсутствуют		
8080.2	108016.53	113331.21	данные отсутствуют	данные отсутствуют		
8081.1	108008.86	113342.21	данные отсутствуют	данные отсутствуют		
8081.2	108008.06	113341.86	данные отсутствуют	данные отсутствуют		
8082.1	108008.86	113342.21	данные отсутствуют	данные отсутствуют		
8082.2	108005.74	113347	данные отсутствуют	данные отсутствуют		
8083.1	108005.33	113348.03	данные отсутствуют	данные отсутствуют		
8083.2	108004.6	113347.55	данные отсутствуют	данные отсутствуют		
8084.1	108005.33	113348.03	данные отсутствуют	данные отсутствуют		
8084.2	108005.74	113347	данные отсутствуют	данные отсутствуют		
8085.1	108001.37	113356.36	данные отсутствуют	данные отсутствуют		
8085.2	108005.33	113348.03	данные отсутствуют	данные отсутствуют		
8086.1	108079.5	113485.18	данные отсутствуют	данные отсутствуют		

Государственный регистратор		ФГИС ЕГРН
полное наименование должности	подпись	инициалы, фамилия

М.П.



**Описание местоположения объекта недвижимости**

<b>Сооружение</b>			
вид объекта недвижимости			
Лист № __ Раздела <b>5.1</b>	Всего листов раздела <b>5.1</b> : __	Всего разделов: __	Всего листов выписки: __
<b>26.04.2022 № 99/2022/463765396</b>			
Кадастровый номер:		<b>78:36:0000000:4659</b>	

Номер точки	Координаты, м		Радиус, м	Средняя квадратическая погрешность определения координат характерных точек контура, м	Глубина, высота, м	
	X	Y			H1	H2
1	2	3	4	5	6	7
8086.2	108079.53	113484.71	данные отсутствуют	данные отсутствуют		
8087.1	108217.47	113436.87	данные отсутствуют	данные отсутствуют		
8087.2	108235.7	113415.53	данные отсутствуют	данные отсутствуют		
8088.1	108177.94	113432.57	данные отсутствуют	данные отсутствуют		
8088.2	108183.5	113446.44	данные отсутствуют	данные отсутствуют		
8089.1	108058.19	113301.49	данные отсутствуют	данные отсутствуют		
8089.2	108038.28	113309.94	данные отсутствуют	данные отсутствуют		
8090.1	108058.57	113298.42	данные отсутствуют	данные отсутствуют		
8090.2	108026.73	113311.75	данные отсутствуют	данные отсутствуют		
8091.1	108059.07	113298.25	данные отсутствуют	данные отсутствуют		
8091.2	108058.57	113298.42	данные отсутствуют	данные отсутствуют		
8092.1	108060.05	113297.98	данные отсутствуют	данные отсутствуют		
8092.2	108070.66	113293.64	данные отсутствуют	данные отсутствуют		
8093.1	108060.05	113297.98	данные отсутствуют	данные отсутствуют		

Государственный регистратор		ФГИС ЕГРН
полное наименование должности	подпись	инициалы, фамилия

М.П.



**Описание местоположения объекта недвижимости**

<b>Сооружение</b>			
вид объекта недвижимости			
Лист № __ Раздела <b>5.1</b>	Всего листов раздела <b>5.1</b> : __	Всего разделов: __	Всего листов выписки: __
<b>26.04.2022 № 99/2022/463765396</b>			
Кадастровый номер:		<b>78:36:0000000:4659</b>	

Номер точки	Координаты, м		Радиус, м	Средняя квадратическая погрешность определения координат характерных точек контура, м	Глубина, высота, м	
	X	Y			H1	H2
1	2	3	4	5	6	7
8093.2	108059.07	113298.25	данные отсутствуют	данные отсутствуют		
8094.1	108023.5	113316.26	данные отсутствуют	данные отсутствуют		
8094.2	108026.73	113311.75	данные отсутствуют	данные отсутствуют		
8095.1	108023.5	113316.26	данные отсутствуют	данные отсутствуют		
8095.2	108023.05	113316.89	данные отсутствуют	данные отсутствуют		
8096.1	108032.69	113491.28	данные отсутствуют	данные отсутствуют		
8096.2	108027.56	113502.68	данные отсутствуют	данные отсутствуют		
8097.1	108092.71	113485.47	данные отсутствуют	данные отсутствуют		
8097.2	108093.32	113489.87	данные отсутствуют	данные отсутствуют		
8098.1	108216.77	113437.95	данные отсутствуют	данные отсутствуют		
8098.2	108192.14	113426.59	данные отсутствуют	данные отсутствуют		
8099.1	108216.77	113437.95	данные отсутствуют	данные отсутствуют		
8099.2	108217.47	113436.87	данные отсутствуют	данные отсутствуют		
8100.1	108177.62	113431.71	данные отсутствуют	данные отсутствуют		

Государственный регистратор		ФГИС ЕГРН
полное наименование должности	подпись	инициалы, фамилия

М.П.



**Описание местоположения объекта недвижимости**

<b>Сооружение</b>			
вид объекта недвижимости			
Лист № __ Раздела <b>5.1</b>	Всего листов раздела <b>5.1</b> : __	Всего разделов: __	Всего листов выписки: __
<b>26.04.2022 № 99/2022/463765396</b>			
Кадастровый номер:		<b>78:36:0000000:4659</b>	

Номер точки	Координаты, м		Радиус, м	Средняя квадратическая погрешность определения координат характерных точек контура, м	Глубина, высота, м	
	X	Y			H1	H2
1	2	3	4	5	6	7
8100.2	108192.14	113426.59	данные отсутствуют	данные отсутствуют		
8101.1	108177.62	113431.71	данные отсутствуют	данные отсутствуют		
8101.2	108177.94	113432.57	данные отсутствуют	данные отсутствуют		
8102.1	108150.69	113441.41	данные отсутствуют	данные отсутствуют		
8102.2	108111.97	113456.15	данные отсутствуют	данные отсутствуют		
8103.1	108150.69	113441.41	данные отсутствуют	данные отсутствуют		
8103.2	108177.62	113431.71	данные отсутствуют	данные отсутствуют		
8104.1	108092.83	113484.98	данные отсутствуют	данные отсутствуют		
8104.2	108100.05	113484.06	данные отсутствуют	данные отсутствуют		
8105.1	108092.83	113484.98	данные отсутствуют	данные отсутствуют		
8105.2	108092.71	113485.47	данные отсутствуют	данные отсутствуют		
8106.1	108079.67	113486.67	данные отсутствуют	данные отсутствуют		
8106.2	108039.49	113492.14	данные отсутствуют	данные отсутствуют		
8107.1	108079.67	113486.67	данные отсутствуют	данные отсутствуют		

Государственный регистратор		ФГИС ЕГРН
полное наименование должности	подпись	инициалы, фамилия

М.П.



**Описание местоположения объекта недвижимости**

<b>Сооружение</b>			
вид объекта недвижимости			
Лист № __ Раздела <b>5.1</b>	Всего листов раздела <b>5.1</b> : __	Всего разделов: __	Всего листов выписки: __
<b>26.04.2022 № 99/2022/463765396</b>			
Кадастровый номер:		<b>78:36:0000000:4659</b>	

Номер точки	Координаты, м		Радиус, м	Средняя квадратическая погрешность определения координат характерных точек контура, м	Глубина, высота, м	
	X	Y			H1	H2
1	2	3	4	5	6	7
8107.2	108079.5	113485.18	данные отсутствуют	данные отсутствуют		
8108.1	108033.46	113490.17	данные отсутствуют	данные отсутствуют		
8108.2	108039.49	113492.14	данные отсутствуют	данные отсутствуют		
8109.1	108033.46	113490.17	данные отсутствуют	данные отсутствуют		
8109.2	108032.69	113491.28	данные отсутствуют	данные отсутствуют		
8110.1	108033.46	113490.17	данные отсутствуют	данные отсутствуют		
8110.2	108025.59	113487.39	данные отсутствуют	данные отсутствуют		
8111.1	108022.58	113315.55	данные отсутствуют	данные отсутствуют		
8111.2	108010.59	113304.8	данные отсутствуют	данные отсутствуют		
8112.1	108022.58	113315.55	данные отсутствуют	данные отсутствуют		
8112.2	108023.5	113316.26	данные отсутствуют	данные отсутствуют		
8113.1	108006.07	113342.3	данные отсутствуют	данные отсутствуют		
8113.2	108005.49	113342.06	данные отсутствуют	данные отсутствуют		
8114.1	108006.07	113342.3	данные отсутствуют	данные отсутствуют		

Государственный регистратор		ФГИС ЕГРН
полное наименование должности	подпись	инициалы, фамилия

М.П.



**Описание местоположения объекта недвижимости**

<b>Сооружение</b>			
вид объекта недвижимости			
Лист № __ Раздела <b>5.1</b>	Всего листов раздела <b>5.1</b> : __	Всего разделов: __	Всего листов выписки: __
<b>26.04.2022 № 99/2022/463765396</b>			
Кадастровый номер:		<b>78:36:0000000:4659</b>	

Номер точки	Координаты, м		Радиус, м	Средняя квадратическая погрешность определения координат характерных точек контура, м	Глубина, высота, м	
	X	Y			H1	H2
1	2	3	4	5	6	7
8114.2	108023.05	113316.89	данные отсутствуют	данные отсутствуют		
8115.1	108461.92	113862	данные отсутствуют	данные отсутствуют		
8115.2	108466.34	113864.18	данные отсутствуют	данные отсутствуют		
8116.1	108461.38	113861.7	данные отсутствуют	данные отсутствуют		
8116.2	108461.92	113862	данные отсутствуют	данные отсутствуют		
8117.1	108453.49	113880.55	данные отсутствуют	данные отсутствуют		
8117.2	108461.38	113861.7	данные отсутствуют	данные отсутствуют		
8118.1	108453.49	113880.55	данные отсутствуют	данные отсутствуют		
8118.2	108445.37	113900.95	данные отсутствуют	данные отсутствуют		
8119.1	108430.57	113851.3	данные отсутствуют	данные отсутствуют		
8119.2	108465.73	113865.52	данные отсутствуют	данные отсутствуют		
8120.1	108404.58	113840.76	данные отсутствуют	данные отсутствуют		
8120.2	108430.57	113851.3	данные отсутствуют	данные отсутствуют		
8121.1	108283.97	113791.95	данные отсутствуют	данные отсутствуют		

Государственный регистратор		ФГИС ЕГРН
полное наименование должности	подпись	инициалы, фамилия

М.П.





**Описание местоположения объекта недвижимости**

<b>Сооружение</b>			
вид объекта недвижимости			
Лист № __ Раздела <b>5.1</b>	Всего листов раздела <b>5.1</b> : __	Всего разделов: __	Всего листов выписки: __
<b>26.04.2022 № 99/2022/463765396</b>			
Кадастровый номер:		<b>78:36:0000000:4659</b>	

Номер точки	Координаты, м		Радиус, м	Средняя квадратическая погрешность определения координат характерных точек контура, м	Глубина, высота, м	
	X	Y			H1	H2
1	2	3	4	5	6	7
8121.2	108404.58	113840.76	данные отсутствуют	данные отсутствуют		
8122.1	108500.12	113764.53	данные отсутствуют	данные отсутствуют		
8122.2	108539.1	113667.22	данные отсутствуют	данные отсутствуют		
8123.1	108497.71	113770.35	данные отсутствуют	данные отсутствуют		
8123.2	108500.12	113764.53	данные отсутствуют	данные отсутствуют		
8124.1	108478.21	113823.02	данные отсутствуют	данные отсутствуют		
8124.2	108494.34	113829.9	данные отсутствуют	данные отсутствуют		
8125.1	108476.52	113824.58	данные отсутствуют	данные отсутствуют		
8125.2	108461.38	113861.7	данные отсутствуют	данные отсутствуют		
8126.1	108477.28	113822.44	данные отсутствуют	данные отсутствуют		
8126.2	108497.71	113770.35	данные отсутствуют	данные отсутствуют		
8127.1	108477.28	113822.44	данные отсутствуют	данные отсутствуют		
8127.2	108478.21	113823.02	данные отсутствуют	данные отсутствуют		
8128.1	108477.28	113822.44	данные отсутствуют	данные отсутствуют		

Государственный регистратор		ФГИС ЕГРН
полное наименование должности	подпись	инициалы, фамилия

М.П.



**Описание местоположения объекта недвижимости**

<b>Сооружение</b>			
вид объекта недвижимости			
Лист № __ Раздела <b>5.1</b>	Всего листов раздела <b>5.1</b> : __	Всего разделов: __	Всего листов выписки: __
<b>26.04.2022 № 99/2022/463765396</b>			
Кадастровый номер:		<b>78:36:0000000:4659</b>	

Номер точки	Координаты, м		Радиус, м	Средняя квадратическая погрешность определения координат характерных точек контура, м	Глубина, высота, м	
	X	Y			H1	H2
1	2	3	4	5	6	7
8128.2	108476.52	113824.58	данные отсутствуют	данные отсутствуют		
8129.1	105661.91	116500.47	данные отсутствуют	данные отсутствуют		
8129.2	105669.3	116484.28	данные отсутствуют	данные отсутствуют		
8130.1	105661.14	116501.91	данные отсутствуют	данные отсутствуют		
8130.2	105661.91	116500.47	данные отсутствуют	данные отсутствуют		
8131.1	105517.38	116276.92	данные отсутствуют	данные отсутствуют		
8131.2	105482.28	116263.84	данные отсутствуют	данные отсутствуют		
8132.1	105518.3	116277.21	данные отсутствуют	данные отсутствуют		
8132.2	105517.38	116276.92	данные отсутствуют	данные отсутствуют		
8133.1	105511.73	116395.73	данные отсутствуют	данные отсутствуют		
8133.2	105512.22	116394.26	данные отсутствуют	данные отсутствуют		
8134.1	105512.59	116393.27	данные отсутствуют	данные отсутствуют		
8134.2	105530.84	116348.89	данные отсутствуют	данные отсутствуют		
8135.1	105512.59	116393.27	данные отсутствуют	данные отсутствуют		

Государственный регистратор		ФГИС ЕГРН
полное наименование должности	подпись	инициалы, фамилия

М.П.



**Описание местоположения объекта недвижимости**

<b>Сооружение</b>			
вид объекта недвижимости			
Лист № __ Раздела <b>5.1</b>	Всего листов раздела <b>5.1</b> : __	Всего разделов: __	Всего листов выписки: __
<b>26.04.2022 № 99/2022/463765396</b>			
Кадастровый номер:		<b>78:36:0000000:4659</b>	

Номер точки	Координаты, м		Радиус, м	Средняя квадратическая погрешность определения координат характерных точек контура, м	Глубина, высота, м	
	X	Y			H1	H2
1	2	3	4	5	6	7
8135.2	105512.22	116394.26	данные отсутствуют	данные отсутствуют		
8136.1	105742.2	116465.74	данные отсутствуют	данные отсутствуют		
8136.2	105730.16	116499.31	данные отсутствуют	данные отсутствуют		
8137.1	105742.71	116464.67	данные отсутствуют	данные отсутствуют		
8137.2	105729.34	116459.02	данные отсутствуют	данные отсутствуют		
8138.1	105742.71	116464.67	данные отсутствуют	данные отсутствуют		
8138.2	105764.17	116473.82	данные отсутствуют	данные отсутствуют		
8139.1	105742.71	116464.67	данные отсутствуют	данные отсутствуют		
8139.2	105742.2	116465.74	данные отсутствуют	данные отсутствуют		
8140.1	105734.77	116448.4	данные отсутствуют	данные отсутствуют		
8140.2	105738.76	116449.91	данные отсутствуют	данные отсутствуют		
8141.1	105736.3	116444.1	данные отсутствуют	данные отсутствуют		
8141.2	105740.56	116445.81	данные отсутствуют	данные отсутствуют		
8142.1	105733.94	116448.11	данные отсутствуют	данные отсутствуют		

Государственный регистратор		ФГИС ЕГРН
полное наименование должности	подпись	инициалы, фамилия

М.П.



**Описание местоположения объекта недвижимости**

<b>Сооружение</b>			
вид объекта недвижимости			
Лист № __ Раздела <b>5.1</b>	Всего листов раздела <b>5.1</b> : __	Всего разделов: __	Всего листов выписки: __
<b>26.04.2022 № 99/2022/463765396</b>			
Кадастровый номер:		<b>78:36:0000000:4659</b>	

Номер точки	Координаты, м		Радиус, м	Средняя квадратическая погрешность определения координат характерных точек контура, м	Глубина, высота, м	
	X	Y			H1	H2
1	2	3	4	5	6	7
8142.2	105729.34	116459.02	данные отсутствуют	данные отсутствуют		
8143.1	105733.94	116448.11	данные отсутствуют	данные отсутствуют		
8143.2	105734.77	116448.4	данные отсутствуют	данные отсутствуют		
8144.1	105733.94	116448.11	данные отсутствуют	данные отсутствуют		
8144.2	105734.84	116446.09	данные отсутствуют	данные отсутствуют		
8145.1	105735.85	116443.85	данные отсутствуют	данные отсутствуют		
8145.2	105741.71	116430.22	данные отсутствуют	данные отсутствуют		
8146.1	105735.85	116443.85	данные отсутствуют	данные отсутствуют		
8146.2	105736.3	116444.1	данные отсутствуют	данные отсутствуют		
8147.1	105735.85	116443.85	данные отсутствуют	данные отсутствуют		
8147.2	105734.84	116446.09	данные отсутствуют	данные отсутствуют		
8148.1	105565.28	116349	данные отсутствуют	данные отсутствуют		
8148.2	105567.14	116343.91	данные отсутствуют	данные отсутствуют		
8149.1	105564.95	116349.8	данные отсутствуют	данные отсутствуют		

Государственный регистратор		ФГИС ЕГРН
полное наименование должности	подпись	инициалы, фамилия

М.П.



**Описание местоположения объекта недвижимости**

<b>Сооружение</b>			
вид объекта недвижимости			
Лист № __ Раздела <b>5.1</b>	Всего листов раздела <b>5.1</b> : __	Всего разделов: __	Всего листов выписки: __
<b>26.04.2022 № 99/2022/463765396</b>			
Кадастровый номер:		<b>78:36:0000000:4659</b>	

Номер точки	Координаты, м		Радиус, м	Средняя квадратическая погрешность определения координат характерных точек контура, м	Глубина, высота, м	
	X	Y			H1	H2
1	2	3	4	5	6	7
8149.2	105593.4	116360.05	данные отсутствуют	данные отсутствуют		
8150.1	105564.95	116349.8	данные отсутствуют	данные отсутствуют		
8150.2	105535.87	116339.63	данные отсутствуют	данные отсутствуют		
8151.1	105564.95	116349.8	данные отсутствуют	данные отсутствуют		
8151.2	105565.28	116349	данные отсутствуют	данные отсутствуют		
8152.1	105610.13	116349.96	данные отсутствуют	данные отсутствуют		
8152.2	105599.77	116345.97	данные отсутствуют	данные отсутствуют		
8153.1	105629.16	116329.01	данные отсутствуют	данные отсутствуют		
8153.2	105627.79	116332.3	данные отсутствуют	данные отсутствуют		
8154.1	105598.89	116345.6	данные отсутствуют	данные отсутствуют		
8154.2	105605.89	116327.3	данные отсутствуют	данные отсутствуют		
8155.1	105598.89	116345.6	данные отсутствуют	данные отсутствуют		
8155.2	105593.4	116360.05	данные отсутствуют	данные отсутствуют		
8156.1	105598.89	116345.6	данные отсутствуют	данные отсутствуют		

Государственный регистратор		ФГИС ЕГРН
полное наименование должности	подпись	инициалы, фамилия

М.П.



**Описание местоположения объекта недвижимости**

<b>Сооружение</b>			
вид объекта недвижимости			
Лист № __ Раздела <b>5.1</b>	Всего листов раздела <b>5.1</b> : __	Всего разделов: __	Всего листов выписки: __
<b>26.04.2022 № 99/2022/463765396</b>			
Кадастровый номер:		<b>78:36:0000000:4659</b>	

Номер точки	Координаты, м		Радиус, м	Средняя квадратическая погрешность определения координат характерных точек контура, м	Глубина, высота, м	
	X	Y			H1	H2
1	2	3	4	5	6	7
8156.2	105599.77	116345.97	данные отсутствуют	данные отсутствуют		
8157.1	105626.81	116334.84	данные отсутствуют	данные отсутствуют		
8157.2	105605.89	116327.3	данные отсутствуют	данные отсутствуют		
8158.1	105626.81	116334.84	данные отсутствуют	данные отсутствуют		
8158.2	105627.79	116332.3	данные отсутствуют	данные отсутствуют		
8159.1	105672.66	116352.72	данные отсутствуют	данные отсутствуют		
8159.2	105626.81	116334.84	данные отсутствуют	данные отсутствуют		
8160.1	105636.57	116491.79	данные отсутствуют	данные отсутствуют		
8160.2	105661.14	116501.91	данные отсутствуют	данные отсутствуют		
8161.1	105548.29	116454.83	данные отсутствуют	данные отсутствуют		
8161.2	105543.63	116465.34	данные отсутствуют	данные отсутствуют		
8162.1	105548.58	116454.28	данные отсутствуют	данные отсутствуют		
8162.2	105636.57	116491.79	данные отсутствуют	данные отсутствуют		
8163.1	105548.58	116454.28	данные отсутствуют	данные отсутствуют		

Государственный регистратор		ФГИС ЕГРН
полное наименование должности	подпись	инициалы, фамилия

М.П.



**Описание местоположения объекта недвижимости**

<b>Сооружение</b>			
вид объекта недвижимости			
Лист № __ Раздела <b>5.1</b>	Всего листов раздела <b>5.1</b> : __	Всего разделов: __	Всего листов выписки: __
<b>26.04.2022 № 99/2022/463765396</b>			
Кадастровый номер:		<b>78:36:0000000:4659</b>	

Номер точки	Координаты, м		Радиус, м	Средняя квадратическая погрешность определения координат характерных точек контура, м	Глубина, высота, м	
	X	Y			H1	H2
1	2	3	4	5	6	7
8163.2	105548.29	116454.83	данные отсутствуют	данные отсутствуют		
8164.1	105534.3	116339.01	данные отсутствуют	данные отсутствуют		
8164.2	105530.84	116348.89	данные отсутствуют	данные отсутствуют		
8165.1	105534.3	116339.01	данные отсутствуют	данные отсутствуют		
8165.2	105535.87	116339.63	данные отсутствуют	данные отсутствуют		
8166.1	105534.3	116339.01	данные отсутствуют	данные отсутствуют		
8166.2	105547	116306.92	данные отсутствуют	данные отсутствуют		
8167.1	105510.73	116438.09	данные отсутствуют	данные отсутствуют		
8167.2	105505.15	116435.44	данные отсутствуют	данные отсутствуют		
8168.1	105510.73	116438.09	данные отсутствуют	данные отсутствуют		
8168.2	105548.58	116454.28	данные отсутствуют	данные отсутствуют		
8169.1	105513.69	116396.36	данные отсутствуют	данные отсутствуют		
8169.2	105532.92	116403.69	данные отсутствуют	данные отсутствуют		
8170.1	105513.69	116396.36	данные отсутствуют	данные отсутствуют		

Государственный регистратор		ФГИС ЕГРН
полное наименование должности	подпись	инициалы, фамилия

М.П.



**Описание местоположения объекта недвижимости**

<b>Сооружение</b>			
вид объекта недвижимости			
Лист № __ Раздела <b>5.1</b>	Всего листов раздела <b>5.1</b> : __	Всего разделов: __	Всего листов выписки: __
<b>26.04.2022 № 99/2022/463765396</b>			
Кадастровый номер:		<b>78:36:0000000:4659</b>	

Номер точки	Координаты, м		Радиус, м	Средняя квадратическая погрешность определения координат характерных точек контура, м	Глубина, высота, м	
	X	Y			H1	H2
1	2	3	4	5	6	7
8170.2	105511.73	116395.73	данные отсутствуют	данные отсутствуют		
8171.1	105514.57	116394.1	данные отсутствуют	данные отсутствуют		
8171.2	105534.88	116401.73	данные отсутствуют	данные отсутствуют		
8172.1	105514.57	116394.1	данные отсутствуют	данные отсутствуют		
8172.2	105512.59	116393.27	данные отсутствуют	данные отсутствуют		
8173.1	105520.31	116268.89	данные отсутствуют	данные отсутствуют		
8173.2	105484.05	116254.86	данные отсутствуют	данные отсутствуют		
8174.1	105519.94	116273.67	данные отсутствуют	данные отсутствуют		
8174.2	105518.3	116277.21	данные отсутствуют	данные отсутствуют		
8175.1	105521.6	116269.38	данные отсутствуют	данные отсутствуют		
8175.2	105520.31	116268.89	данные отсутствуют	данные отсутствуют		
8176.1	105521.6	116269.38	данные отсутствуют	данные отсутствуют		
8176.2	105519.94	116273.67	данные отсутствуют	данные отсутствуют		
8177.1	105512.46	116290.76	данные отсутствуют	данные отсутствуют		

Государственный регистратор		ФГИС ЕГРН
полное наименование должности	подпись	инициалы, фамилия

М.П.





**Описание местоположения объекта недвижимости**

<b>Сооружение</b>			
вид объекта недвижимости			
Лист № __ Раздела <b>5.1</b>	Всего листов раздела <b>5.1</b> : __	Всего разделов: __	Всего листов выписки: __
<b>26.04.2022 № 99/2022/463765396</b>			
Кадастровый номер:		<b>78:36:0000000:4659</b>	

Номер точки	Координаты, м		Радиус, м	Средняя квадратическая погрешность определения координат характерных точек контура, м	Глубина, высота, м	
	X	Y			H1	H2
1	2	3	4	5	6	7
8177.2	105518.3	116277.21	данные отсутствуют	данные отсутствуют		
8178.1	105610.45	116150.52	данные отсутствуют	данные отсутствуют		
8178.2	105630.48	116100.65	данные отсутствуют	данные отсутствуют		
8179.1	105641.41	116073.05	данные отсутствуют	данные отсутствуют		
8179.2	105630.48	116100.65	данные отсутствуют	данные отсутствуют		
8180.1	105635.22	116102.31	данные отсутствуют	данные отсутствуют		
8180.2	105630.48	116100.65	данные отсутствуют	данные отсутствуют		
8181.1	105665.93	116113.7	данные отсутствуют	данные отсутствуют		
8181.2	105635.22	116102.31	данные отсутствуют	данные отсутствуют		
8182.1	105644.2	116151.17	данные отсутствуют	данные отсутствуют		
8182.2	105651.36	116167.83	данные отсутствуют	данные отсутствуют		
8183.1	105644.2	116151.17	данные отсутствуют	данные отсутствуют		
8183.2	105642.65	116147.6	данные отсутствуют	данные отсутствуют		
8184.1	107939.37	116217.5	данные отсутствуют	данные отсутствуют		

Государственный регистратор		ФГИС ЕГРН
полное наименование должности	подпись	инициалы, фамилия

М.П.



**Описание местоположения объекта недвижимости**

<b>Сооружение</b>			
вид объекта недвижимости			
Лист № __ Раздела <b>5.1</b>	Всего листов раздела <b>5.1</b> : __	Всего разделов: __	Всего листов выписки: __
<b>26.04.2022 № 99/2022/463765396</b>			
Кадастровый номер:		<b>78:36:0000000:4659</b>	

Номер точки	Координаты, м		Радиус, м	Средняя квадратическая погрешность определения координат характерных точек контура, м	Глубина, высота, м	
	X	Y			H1	H2
1	2	3	4	5	6	7
8184.2	107954.5	116179.83	данные отсутствуют	данные отсутствуют		
8185.1	107921.43	116244.11	данные отсутствуют	данные отсутствуют		
8185.2	107896.83	116249.28	данные отсутствуют	данные отсутствуют		
8186.1	107927.96	116232.12	данные отсутствуют	данные отсутствуют		
8186.2	107921.43	116244.11	данные отсутствуют	данные отсутствуют		
8187.1	107994.84	116307.46	данные отсутствуют	данные отсутствуют		
8187.2	107994.6	116308.13	данные отсутствуют	данные отсутствуют		
8188.1	107995.34	116307.66	данные отсутствуют	данные отсутствуют		
8188.2	107994.84	116307.46	данные отсутствуют	данные отсутствуют		
8189.1	107995.97	116306.85	данные отсутствуют	данные отсутствуют		
8189.2	107994.22	116306.05	данные отсутствуют	данные отсутствуют		
8190.1	107969.52	116296.16	данные отсутствуют	данные отсутствуют		
8190.2	107994.22	116306.05	данные отсутствуют	данные отсутствуют		
8191.1	107978.71	116264.36	данные отсутствуют	данные отсутствуют		

Государственный регистратор		ФГИС ЕГРН
полное наименование должности	подпись	инициалы, фамилия

М.П.



**Описание местоположения объекта недвижимости**

<b>Сооружение</b>			
вид объекта недвижимости			
Лист № __ Раздела <b>5.1</b>	Всего листов раздела <b>5.1</b> : __	Всего разделов: __	Всего листов выписки: __
<b>26.04.2022 № 99/2022/463765396</b>			
Кадастровый номер:		<b>78:36:0000000:4659</b>	

Номер точки	Координаты, м		Радиус, м	Средняя квадратическая погрешность определения координат характерных точек контура, м	Глубина, высота, м	
	X	Y			H1	H2
1	2	3	4	5	6	7
8191.2	107970.08	116291.91	данные отсутствуют	данные отсутствуют		
8192.1	107946.56	116250.3	данные отсутствуют	данные отсутствуют		
8192.2	107978.71	116264.36	данные отсутствуют	данные отсутствуют		
8193.1	107997.46	116307.46	данные отсутствуют	данные отсутствуют		
8193.2	107995.97	116306.85	данные отсутствуют	данные отсутствуют		
8194.1	107997.46	116307.46	данные отсутствуют	данные отсутствуют		
8194.2	107999.58	116302.65	данные отсутствуют	данные отсутствуют		
8195.1	107997.07	116308.35	данные отсутствуют	данные отсутствуют		
8195.2	107995.34	116307.66	данные отсутствуют	данные отсутствуют		
8196.1	107997.07	116308.35	данные отсутствуют	данные отсутствуют		
8196.2	107937.79	116447.68	данные отсутствуют	данные отсутствуют		
8197.1	107935.81	116452.29	данные отсутствуют	данные отсутствуют		
8197.2	107937.79	116447.68	данные отсутствуют	данные отсутствуют		
8198.1	107870.12	116461.6	данные отсутствуют	данные отсутствуют		

Государственный регистратор		ФГИС ЕГРН
полное наименование должности	подпись	инициалы, фамилия

М.П.



**Описание местоположения объекта недвижимости**

<b>Сооружение</b>			
вид объекта недвижимости			
Лист № __ Раздела <b>5.1</b>	Всего листов раздела <b>5.1</b> : __	Всего разделов: __	Всего листов выписки: __
<b>26.04.2022 № 99/2022/463765396</b>			
Кадастровый номер:		<b>78:36:0000000:4659</b>	

Номер точки	Координаты, м		Радиус, м	Средняя квадратическая погрешность определения координат характерных точек контура, м	Глубина, высота, м	
	X	Y			H1	H2
1	2	3	4	5	6	7
8198.2	107935.81	116452.29	данные отсутствуют	данные отсутствуют		
8199.1	107824.73	116473.3	данные отсутствуют	данные отсутствуют		
8199.2	107825	116474.26	данные отсутствуют	данные отсутствуют		
8200.1	107824.6	116472.9	данные отсутствуют	данные отсутствуют		
8200.2	107870.12	116461.6	данные отсутствуют	данные отсутствуют		
8201.1	107824.6	116472.9	данные отсутствуют	данные отсутствуют		
8201.2	107824.73	116473.3	данные отсутствуют	данные отсутствуют		
8202.1	107797.35	116479.27	данные отсутствуют	данные отсутствуют		
8202.2	107824.6	116472.9	данные отсутствуют	данные отсутствуют		
8203.1	110545.7	110716.63	данные отсутствуют	данные отсутствуют		
8203.2	110545.92	110715.3	данные отсутствуют	данные отсутствуют		
8204.1	110557.53	110718.28	данные отсутствуют	данные отсутствуют		
8204.2	110545.7	110716.63	данные отсутствуют	данные отсутствуют		
8205.1	110563.5	110719.18	данные отсутствуют	данные отсутствуют		

Государственный регистратор		ФГИС ЕГРН
полное наименование должности	подпись	инициалы, фамилия

М.П.



**Описание местоположения объекта недвижимости**

<b>Сооружение</b>			
вид объекта недвижимости			
Лист № __ Раздела <b>5.1</b>	Всего листов раздела <b>5.1</b> : __	Всего разделов: __	Всего листов выписки: __
<b>26.04.2022 № 99/2022/463765396</b>			
Кадастровый номер:		<b>78:36:0000000:4659</b>	

Номер точки	Координаты, м		Радиус, м	Средняя квадратическая погрешность определения координат характерных точек контура, м	Глубина, высота, м	
	X	Y			H1	H2
1	2	3	4	5	6	7
8205.2	110557.53	110718.28	данные отсутствуют	данные отсутствуют		
8206.1	110561.99	110730.32	данные отсутствуют	данные отсутствуют		
8206.2	110563.5	110719.18	данные отсутствуют	данные отсутствуют		
8207.1	110561.98	110731.18	данные отсутствуют	данные отсутствуют		
8207.2	110535.16	110726.22	данные отсутствуют	данные отсутствуют		
8208.1	110561.98	110731.18	данные отсутствуют	данные отсутствуют		
8208.2	110561.99	110730.32	данные отсутствуют	данные отсутствуют		
8209.1	110569.32	110732.55	данные отсутствуют	данные отсутствуют		
8209.2	110561.98	110731.18	данные отсутствуют	данные отсутствуют		
8210.1	110580.4	110614.73	данные отсутствуют	данные отсутствуют		
8210.2	110582	110614.65	данные отсутствуют	данные отсутствуют		
8211.1	110565.59	110574.21	данные отсутствуют	данные отсутствуют		
8211.2	110580.4	110614.73	данные отсутствуют	данные отсутствуют		
8212.1	110666.26	110540.15	данные отсутствуют	данные отсутствуют		

Государственный регистратор		ФГИС ЕГРН
полное наименование должности	подпись	инициалы, фамилия

М.П.



**Описание местоположения объекта недвижимости**

<b>Сооружение</b>			
вид объекта недвижимости			
Лист № __ Раздела <b>5.1</b>	Всего листов раздела <b>5.1</b> : __	Всего разделов: __	Всего листов выписки: __
<b>26.04.2022 № 99/2022/463765396</b>			
Кадастровый номер:		<b>78:36:0000000:4659</b>	

Номер точки	Координаты, м		Радиус, м	Средняя квадратическая погрешность определения координат характерных точек контура, м	Глубина, высота, м	
	X	Y			H1	H2
1	2	3	4	5	6	7
8212.2	110664.92	110536.87	данные отсутствуют	данные отсутствуют		
8213.1	110666.33	110540.57	данные отсутствуют	данные отсутствуют		
8213.2	110666.26	110540.15	данные отсутствуют	данные отсутствуют		
8214.1	110697.51	110527.6	данные отсутствуют	данные отсутствуют		
8214.2	110699.95	110517.9	данные отсутствуют	данные отсутствуют		
8215.1	110503.53	110698.56	данные отсутствуют	данные отсутствуют		
8215.2	110523.54	110714.17	данные отсутствуют	данные отсутствуют		
8216.1	110128.84	110704	данные отсутствуют	данные отсутствуют		
8216.2	110116.07	110686.08	данные отсутствуют	данные отсутствуют		
8217.1	110132.19	110701.6	данные отсутствуют	данные отсутствуют		
8217.2	110128.84	110704	данные отсутствуют	данные отсутствуют		
8218.1	110133.45	110703.4	данные отсутствуют	данные отсутствуют		
8218.2	110132.19	110701.6	данные отсутствуют	данные отсутствуют		
8219.1	110134.59	110705.04	данные отсутствуют	данные отсутствуют		

Государственный регистратор		ФГИС ЕГРН
полное наименование должности	подпись	инициалы, фамилия

М.П.



**Описание местоположения объекта недвижимости**

<b>Сооружение</b>			
вид объекта недвижимости			
Лист № __ Раздела <b>5.1</b>	Всего листов раздела <b>5.1</b> : __	Всего разделов: __	Всего листов выписки: __
<b>26.04.2022 № 99/2022/463765396</b>			
Кадастровый номер:		<b>78:36:0000000:4659</b>	

Номер точки	Координаты, м		Радиус, м	Средняя квадратическая погрешность определения координат характерных точек контура, м	Глубина, высота, м	
	X	Y			H1	H2
1	2	3	4	5	6	7
8219.2	110133.45	110703.4	данные отсутствуют	данные отсутствуют		
8220.1	110130.87	110706.85	данные отсутствуют	данные отсутствуют		
8220.2	110128.84	110704	данные отсутствуют	данные отсутствуют		
8221.1	110130.87	110706.85	данные отсутствуют	данные отсутствуют		
8221.2	110131.22	110707.38	данные отсутствуют	данные отсутствуют		
8222.1	110169.07	110870.88	данные отсутствуют	данные отсутствуют		
8222.2	110165.28	110875.96	данные отсутствуют	данные отсутствуют		
8223.1	110191.89	110870.95	данные отсутствуют	данные отсутствуют		
8223.2	110189.45	110874.26	данные отсутствуют	данные отсутствуют		
8224.1	110480.67	110544.96	данные отсутствуют	данные отсутствуют		
8224.2	110475.01	110543.91	данные отсутствуют	данные отсутствуют		
8225.1	107625.89	115321.8	данные отсутствуют	данные отсутствуют		
8225.2	107625.75	115322.17	данные отсутствуют	данные отсутствуют		
8226.1	107668.1	115342.04	данные отсутствуют	данные отсутствуют		

Государственный регистратор		ФГИС ЕГРН
полное наименование должности	подпись	инициалы, фамилия

М.П.



**Описание местоположения объекта недвижимости**

<b>Сооружение</b>			
вид объекта недвижимости			
Лист № __ Раздела <b>5.1</b>	Всего листов раздела <b>5.1</b> : __	Всего разделов: __	Всего листов выписки: __
<b>26.04.2022 № 99/2022/463765396</b>			
Кадастровый номер:		<b>78:36:0000000:4659</b>	

Номер точки	Координаты, м		Радиус, м	Средняя квадратическая погрешность определения координат характерных точек контура, м	Глубина, высота, м	
	X	Y			H1	H2
1	2	3	4	5	6	7
8226.2	107669.61	115337.82	данные отсутствуют	данные отсутствуют		
8227.1	107668.1	115342.04	данные отсутствуют	данные отсутствуют		
8227.2	107669.39	115342.52	данные отсутствуют	данные отсутствуют		
8228.1	107841.4	113318.24	данные отсутствуют	данные отсутствуют		
8228.2	107863.74	113320.79	данные отсутствуют	данные отсутствуют		
8229.1	107842.47	113319.82	данные отсутствуют	данные отсутствуют		
8229.2	107864.49	113322.15	данные отсутствуют	данные отсутствуют		
8230.1	107711.81	115329.64	данные отсутствуют	данные отсутствуют		
8230.2	107653.46	115305.65	данные отсутствуют	данные отсутствуют		
8231.1	108002.26	113343.08	данные отсутствуют	данные отсутствуют		
8231.2	107997.48	113340.82	данные отсутствуют	данные отсутствуют		
8232.1	108002.38	113346.55	данные отсутствуют	данные отсутствуют		
8232.2	108002.26	113343.08	данные отсутствуют	данные отсутствуют		
8233.1	108207.18	113241.37	данные отсутствуют	данные отсутствуют		

Государственный регистратор		ФГИС ЕГРН
полное наименование должности	подпись	инициалы, фамилия

М.П.





**Описание местоположения объекта недвижимости**

<b>Сооружение</b>			
вид объекта недвижимости			
Лист № __ Раздела <b>5.1</b>	Всего листов раздела <b>5.1</b> : __	Всего разделов: __	Всего листов выписки: __
<b>26.04.2022 № 99/2022/463765396</b>			
Кадастровый номер:		<b>78:36:0000000:4659</b>	

Номер точки	Координаты, м		Радиус, м	Средняя квадратическая погрешность определения координат характерных точек контура, м	Глубина, высота, м	
	X	Y			H1	H2
1	2	3	4	5	6	7
8233.2	108212.4	113239.09	данные отсутствуют	данные отсутствуют		
8234.1	108205.39	113245.72	данные отсутствуют	данные отсутствуют		
8234.2	108215.97	113241.84	данные отсутствуют	данные отсутствуют		
8235.1	108079.53	113484.71	данные отсутствуют	данные отсутствуют		
8235.2	108081.42	113480.53	данные отсутствуют	данные отсутствуют		
8236.1	108093.32	113489.87	данные отсутствуют	данные отсутствуют		
8236.2	108084.61	113509.71	данные отсутствуют	данные отсутствуют		
8237.1	108111.97	113456.15	данные отсутствуют	данные отсутствуют		
8237.2	108100.05	113484.06	данные отсутствуют	данные отсутствуют		
8238.1	108235.7	113415.53	данные отсутствуют	данные отсутствуют		
8238.2	108229.88	113398.2	данные отсутствуют	данные отсутствуют		
8239.1	105639.92	116196.69	данные отсутствуют	данные отсутствуют		
8239.2	105799.42	116261.26	данные отсутствуют	данные отсутствуют		
8240.1	105651.36	116167.83	данные отсутствуют	данные отсутствуют		

Государственный регистратор		ФГИС ЕГРН
полное наименование должности	подпись	инициалы, фамилия

М.П.



**Описание местоположения объекта недвижимости**

<b>Сооружение</b>			
вид объекта недвижимости			
Лист № __ Раздела <b>5.1</b>	Всего листов раздела <b>5.1</b> : __	Всего разделов: __	Всего листов выписки: __
<b>26.04.2022 № 99/2022/463765396</b>			
Кадастровый номер:		<b>78:36:0000000:4659</b>	

Номер точки	Координаты, м		Радиус, м	Средняя квадратическая погрешность определения координат характерных точек контура, м	Глубина, высота, м	
	X	Y			H1	H2
1	2	3	4	5	6	7
8240.2	105639.92	116196.69	данные отсутствуют	данные отсутствуют		
8241.1	105669.59	116185.17	данные отсутствуют	данные отсутствуют		
8241.2	105674	116187.19	данные отсутствуют	данные отсутствуют		
8242.1	105532.92	116403.69	данные отсутствуют	данные отсутствуют		
8242.2	105545.68	116398.74	данные отсутствуют	данные отсутствуют		
8243.1	105534.88	116401.73	данные отсутствуют	данные отсутствуют		
8243.2	105545.4	116397.52	данные отсутствуют	данные отсутствуют		
8244.1	110476.54	110574.12	данные отсутствуют	данные отсутствуют		
8244.2	110480.67	110544.96	данные отсутствуют	данные отсутствуют		
8245.1	110500.36	110697.41	данные отсутствуют	данные отсутствуют		
8245.2	110503.53	110698.56	данные отсутствуют	данные отсутствуют		
8246.1	110487.28	110687.21	данные отсутствуют	данные отсутствуют		
8246.2	110500.36	110697.41	данные отсутствуют	данные отсутствуют		
8247.1	110457.77	110640.38	данные отсутствуют	данные отсутствуют		

Государственный регистратор		ФГИС ЕГРН
полное наименование должности	подпись	инициалы, фамилия

М.П.



**Описание местоположения объекта недвижимости**

<b>Сооружение</b>			
вид объекта недвижимости			
Лист № __ Раздела <b>5.1</b>	Всего листов раздела <b>5.1</b> : __	Всего разделов: __	Всего листов выписки: __
<b>26.04.2022 № 99/2022/463765396</b>			
Кадастровый номер:		<b>78:36:0000000:4659</b>	

Номер точки	Координаты, м		Радиус, м	Средняя квадратическая погрешность определения координат характерных точек контура, м	Глубина, высота, м	
	X	Y			H1	H2
1	2	3	4	5	6	7
8247.2	110487.28	110687.21	данные отсутствуют	данные отсутствуют		
8248.1	110312.97	110596.07	данные отсутствуют	данные отсутствуют		
8248.2	110329.73	110588.49	данные отсутствуют	данные отсутствуют		
8249.1	110279.82	110584.47	данные отсутствуют	данные отсутствуют		
8249.2	110312.97	110596.07	данные отсутствуют	данные отсутствуют		
8250.1	110256.3	110549.03	данные отсутствуют	данные отсутствуют		
8250.2	110279.82	110584.47	данные отсутствуют	данные отсутствуют		
8251.1	110255.75	110548.01	данные отсутствуют	данные отсутствуют		
8251.2	110256.3	110549.03	данные отсутствуют	данные отсутствуют		
8252.1	110206.14	110327.34	данные отсутствуют	данные отсутствуют		
8252.2	110204.69	110328.13	данные отсутствуют	данные отсутствуют		
8253.1	110201.97	110319.52	данные отсутствуют	данные отсутствуют		
8253.2	110206.14	110327.34	данные отсутствуют	данные отсутствуют		
8254.1	110189.51	110207.89	данные отсутствуют	данные отсутствуют		

Государственный регистратор		ФГИС ЕГРН
полное наименование должности	подпись	инициалы, фамилия

М.П.



**Описание местоположения объекта недвижимости**

<b>Сооружение</b>			
вид объекта недвижимости			
Лист № __ Раздела <b>5.1</b>	Всего листов раздела <b>5.1</b> : __	Всего разделов: __	Всего листов выписки: __
<b>26.04.2022 № 99/2022/463765396</b>			
Кадастровый номер:		<b>78:36:0000000:4659</b>	

Номер точки	Координаты, м		Радиус, м	Средняя квадратическая погрешность определения координат характерных точек контура, м	Глубина, высота, м	
	X	Y			H1	H2
1	2	3	4	5	6	7
8254.2	110189.38	110209.92	данные отсутствуют	данные отсутствуют		
8255.1	110189.5	110207.43	данные отсутствуют	данные отсутствуют		
8255.2	110204.79	110209.09	данные отсутствуют	данные отсутствуют		
8256.1	110189.5	110207.43	данные отсутствуют	данные отсутствуют		
8256.2	110189.51	110207.89	данные отсутствуют	данные отсутствуют		
8257.1	110932.54	110953.93	данные отсутствуют	данные отсутствуют		
8257.2	110931.68	110948.12	данные отсутствуют	данные отсутствуют		
8258.1	110895.47	110963.89	данные отсутствуют	данные отсутствуют		
8258.2	110932.54	110953.93	данные отсутствуют	данные отсутствуют		
8259.1	110879.6	110962.15	данные отсутствуют	данные отсутствуют		
8259.2	110875.46	110964.43	данные отсутствуют	данные отсутствуют		
8260.1	110880.22	110961.78	данные отсутствуют	данные отсутствуют		
8260.2	110879.6	110962.15	данные отсутствуют	данные отсутствуют		
8261.1	110873.7	110950.82	данные отсутствуют	данные отсутствуют		

Государственный регистратор		ФГИС ЕГРН
полное наименование должности	подпись	инициалы, фамилия

М.П.



**Описание местоположения объекта недвижимости**

<b>Сооружение</b>			
вид объекта недвижимости			
Лист № __ Раздела <b>5.1</b>	Всего листов раздела <b>5.1</b> : __	Всего разделов: __	Всего листов выписки: __
<b>26.04.2022 № 99/2022/463765396</b>			
Кадастровый номер:		<b>78:36:0000000:4659</b>	

Номер точки	Координаты, м		Радиус, м	Средняя квадратическая погрешность определения координат характерных точек контура, м	Глубина, высота, м	
	X	Y			H1	H2
1	2	3	4	5	6	7
8261.2	110880.22	110961.78	данные отсутствуют	данные отсутствуют		
8262.1	110870.39	110946.74	данные отсутствуют	данные отсутствуют		
8262.2	110873.88	110941.78	данные отсутствуют	данные отсутствуют		
8263.1	110869.92	110947.23	данные отсутствуют	данные отсутствуют		
8263.2	110873.7	110950.82	данные отсутствуют	данные отсутствуют		
8264.1	110869.92	110947.23	данные отсутствуют	данные отсутствуют		
8264.2	110870.39	110946.74	данные отсутствуют	данные отсутствуют		
8265.1	110820.42	110900.81	данные отсутствуют	данные отсутствуют		
8265.2	110869.92	110947.23	данные отсутствуют	данные отсутствуют		
8266.1	110791.08	110768.3	данные отсутствуют	данные отсутствуют		
8266.2	110784.68	110770.63	данные отсутствуют	данные отсутствуют		
8267.1	110784.14	110750.6	данные отсутствуют	данные отсутствуют		
8267.2	110782.25	110751.34	данные отсутствуют	данные отсутствуют		
8268.1	110893.29	110469.46	данные отсутствуют	данные отсутствуют		

Государственный регистратор		ФГИС ЕГРН
полное наименование должности	подпись	инициалы, фамилия

М.П.



**Описание местоположения объекта недвижимости**

<b>Сооружение</b>			
вид объекта недвижимости			
Лист № __ Раздела <b>5.1</b>	Всего листов раздела <b>5.1</b> : __	Всего разделов: __	Всего листов выписки: __
<b>26.04.2022 № 99/2022/463765396</b>			
Кадастровый номер:		<b>78:36:0000000:4659</b>	

Номер точки	Координаты, м		Радиус, м	Средняя квадратическая погрешность определения координат характерных точек контура, м	Глубина, высота, м	
	X	Y			H1	H2
1	2	3	4	5	6	7
8268.2	110890.2	110461.49	данные отсутствуют	данные отсутствуют		
8269.1	110893.82	110470.65	данные отсутствуют	данные отсутствуют		
8269.2	110893.29	110469.46	данные отсутствуют	данные отсутствуют		
8270.1	110956.99	110688.79	данные отсутствуют	данные отсутствуют		
8270.2	110957.13	110690.1	данные отсутствуют	данные отсутствуют		
8271.1	110958.45	110688.32	данные отсутствуют	данные отсутствуют		
8271.2	110956.99	110688.79	данные отсутствуют	данные отсутствуют		
8272.1	110957.42	110674.74	данные отсутствуют	данные отсутствуют		
8272.2	110958.45	110688.32	данные отсутствуют	данные отсутствуют		
8273.1	110956.9	110670.89	данные отсутствуют	данные отсутствуют		
8273.2	110957.42	110674.74	данные отсутствуют	данные отсутствуют		
8274.1	110967.69	110681.26	данные отсутствуют	данные отсутствуют		
8274.2	110965.02	110682.53	данные отсутствуют	данные отсутствуют		
8275.1	110784.65	110750.31	данные отсутствуют	данные отсутствуют		

Государственный регистратор		ФГИС ЕГРН
полное наименование должности	подпись	инициалы, фамилия

М.П.



**Описание местоположения объекта недвижимости**

<b>Сооружение</b>			
вид объекта недвижимости			
Лист № __ Раздела <b>5.1</b>	Всего листов раздела <b>5.1</b> : __	Всего разделов: __	Всего листов выписки: __
<b>26.04.2022 № 99/2022/463765396</b>			
Кадастровый номер:		<b>78:36:0000000:4659</b>	

Номер точки	Координаты, м		Радиус, м	Средняя квадратическая погрешность определения координат характерных точек контура, м	Глубина, высота, м	
	X	Y			H1	H2
1	2	3	4	5	6	7
8275.2	110791.08	110768.3	данные отсутствуют	данные отсутствуют		
8276.1	110784.65	110750.31	данные отсутствуют	данные отсутствуют		
8276.2	110784.14	110750.6	данные отсутствуют	данные отсутствуют		
8277.1	110780.1	110737.8	данные отсутствуют	данные отсутствуют		
8277.2	110784.65	110750.31	данные отсутствуют	данные отсутствуют		
8278.1	110782.57	110736.96	данные отсутствуют	данные отсутствуют		
8278.2	110780.1	110737.8	данные отсутствуют	данные отсутствуют		
8279.1	110777.19	110587.35	данные отсутствуют	данные отсутствуют		
8279.2	110783	110586.09	данные отсутствуют	данные отсутствуют		
8280.1	110763.24	110517.02	данные отсутствуют	данные отсутствуют		
8280.2	110777.19	110587.35	данные отсутствуют	данные отсутствуют		
8281.1	110763.01	110515.53	данные отсутствуют	данные отсутствуют		
8281.2	110763.24	110517.02	данные отсутствуют	данные отсутствуют		
8282.1	110794.6	110504.25	данные отсутствуют	данные отсутствуют		

Государственный регистратор		ФГИС ЕГРН
полное наименование должности	подпись	инициалы, фамилия

М.П.



**Описание местоположения объекта недвижимости**

<b>Сооружение</b>			
вид объекта недвижимости			
Лист № __ Раздела <b>5.1</b>	Всего листов раздела <b>5.1</b> : __	Всего разделов: __	Всего листов выписки: __
<b>26.04.2022 № 99/2022/463765396</b>			
Кадастровый номер:		<b>78:36:0000000:4659</b>	

Номер точки	Координаты, м		Радиус, м	Средняя квадратическая погрешность определения координат характерных точек контура, м	Глубина, высота, м	
	X	Y			H1	H2
1	2	3	4	5	6	7
8282.2	110794.37	110502.31	данные отсутствуют	данные отсутствуют		
8283.1	110794.72	110505.09	данные отсутствуют	данные отсутствуют		
8283.2	110763.01	110515.53	данные отсутствуют	данные отсутствуют		
8284.1	110794.72	110505.09	данные отсутствуют	данные отсутствуют		
8284.2	110794.6	110504.25	данные отсутствуют	данные отсутствуют		
8285.1	111155.03	110368.28	данные отсутствуют	данные отсутствуют		
8285.2	111139.15	110331.03	данные отсутствуют	данные отсутствуют		
8286.1	111155.56	110369.33	данные отсутствуют	данные отсутствуют		
8286.2	111155.03	110368.28	данные отсутствуют	данные отсутствуют		
8287.1	111169.6	110363.48	данные отсутствуют	данные отсутствуют		
8287.2	111155.56	110369.33	данные отсутствуют	данные отсутствуют		
8288.1	111169.51	110363.13	данные отсутствуют	данные отсутствуют		
8288.2	111169.6	110363.48	данные отсутствуют	данные отсутствуют		
8289.1	111167.14	110357.1	данные отсутствуют	данные отсутствуют		

Государственный регистратор		ФГИС ЕГРН
полное наименование должности	подпись	инициалы, фамилия

М.П.





**Описание местоположения объекта недвижимости**

<b>Сооружение</b>			
вид объекта недвижимости			
Лист № __ Раздела <b>5.1</b>	Всего листов раздела <b>5.1</b> : __	Всего разделов: __	Всего листов выписки: __
<b>26.04.2022 № 99/2022/463765396</b>			
Кадастровый номер:		<b>78:36:0000000:4659</b>	

Номер точки	Координаты, м		Радиус, м	Средняя квадратическая погрешность определения координат характерных точек контура, м	Глубина, высота, м	
	X	Y			H1	H2
1	2	3	4	5	6	7
8289.2	111169.51	110363.13	данные отсутствуют	данные отсутствуют		
8290.1	111207.87	110366.32	данные отсутствуют	данные отсутствуют		
8290.2	111205.07	110368.08	данные отсутствуют	данные отсутствуют		
8291.1	107985.66	115388.79	данные отсутствуют	данные отсутствуют		
8291.2	107994.75	115392.77	данные отсутствуют	данные отсутствуют		
8292.1	107995.25	115363.23	данные отсутствуют	данные отсутствуют		
8292.2	107985.66	115388.79	данные отсутствуют	данные отсутствуют		
8293.1	107997.75	115361.95	данные отсутствуют	данные отсутствуют		
8293.2	108005.24	115365.55	данные отсутствуют	данные отсутствуют		
8294.1	107996.18	115361.16	данные отсутствуют	данные отсутствуют		
8294.2	107995.25	115363.23	данные отсутствуют	данные отсутствуют		
8295.1	107996.18	115361.16	данные отсутствуют	данные отсутствуют		
8295.2	107997.75	115361.95	данные отсутствуют	данные отсутствуют		
8296.1	107765.17	115628.91	данные отсутствуют	данные отсутствуют		

Государственный регистратор		ФГИС ЕГРН
полное наименование должности	подпись	инициалы, фамилия

М.П.



**Описание местоположения объекта недвижимости**

<b>Сооружение</b>			
вид объекта недвижимости			
Лист № __ Раздела <b>5.1</b>	Всего листов раздела <b>5.1</b> : __	Всего разделов: __	Всего листов выписки: __
<b>26.04.2022 № 99/2022/463765396</b>			
Кадастровый номер:		<b>78:36:0000000:4659</b>	

Номер точки	Координаты, м		Радиус, м	Средняя квадратическая погрешность определения координат характерных точек контура, м	Глубина, высота, м	
	X	Y			H1	H2
1	2	3	4	5	6	7
8296.2	107753.41	115640.4	данные отсутствуют	данные отсутствуют		
8297.1	106715.43	116619.69	данные отсутствуют	данные отсутствуют		
8297.2	106712.22	116626.71	данные отсутствуют	данные отсутствуют		
8298.1	106806.93	116595.57	данные отсутствуют	данные отсутствуют		
8298.2	106773.5	116599.74	данные отсутствуют	данные отсутствуют		
8299.1	106963.44	116520.74	данные отсутствуют	данные отсутствуют		
8299.2	106962.7	116520.46	данные отсутствуют	данные отсутствуют		
8300.1	106931.36	116668.47	данные отсутствуют	данные отсутствуют		
8300.2	106912.4	116673.93	данные отсутствуют	данные отсутствуют		
8301.1	106886.38	116698.16	данные отсутствуют	данные отсутствуют		
8301.2	106889.8	116691.35	данные отсутствуют	данные отсутствуют		
8302.1	106889.04	116688.31	данные отсутствуют	данные отсутствуют		
8302.2	106884.5	116697.34	данные отсутствуют	данные отсутствуют		
8303.1	106852.85	116722.34	данные отсутствуют	данные отсутствуют		

Государственный регистратор		ФГИС ЕГРН
полное наименование должности	подпись	инициалы, фамилия

М.П.



**Описание местоположения объекта недвижимости**

<b>Сооружение</b>			
вид объекта недвижимости			
Лист № __ Раздела <b>5.1</b>	Всего листов раздела <b>5.1</b> : __	Всего разделов: __	Всего листов выписки: __
<b>26.04.2022 № 99/2022/463765396</b>			
Кадастровый номер:		<b>78:36:0000000:4659</b>	

Номер точки	Координаты, м		Радиус, м	Средняя квадратическая погрешность определения координат характерных точек контура, м	Глубина, высота, м	
	X	Y			H1	H2
1	2	3	4	5	6	7
8303.2	106837.56	116716.49	данные отсутствуют	данные отсутствуют		
8304.1	106853.51	116719.51	данные отсутствуют	данные отсутствуют		
8304.2	106838.81	116713.76	данные отсутствуют	данные отсутствуют		
8305.1	106885.55	116710.2	данные отсутствуют	данные отсутствуют		
8305.2	106881.98	116719.29	данные отсутствуют	данные отсутствуют		
8306.1	106880.55	116719.29	данные отсутствуют	данные отсутствуют		
8306.2	106884.36	116709.78	данные отсутствуют	данные отсутствуют		
8307.1	106831.51	116730.77	данные отсутствуют	данные отсутствуют		
8307.2	106833.05	116726.07	данные отсутствуют	данные отсутствуют		
8308.1	106946.43	116707.26	данные отсутствуют	данные отсутствуют		
8308.2	106943.3	116714.64	данные отсутствуют	данные отсутствуют		
8309.1	106952.75	116695.73	данные отсутствуют	данные отсутствуют		
8309.2	106957.94	116697.94	данные отсутствуют	данные отсутствуют		
8310.1	106958.27	116700.45	данные отсутствуют	данные отсутствуют		

Государственный регистратор		ФГИС ЕГРН
полное наименование должности	подпись	инициалы, фамилия

М.П.



**Описание местоположения объекта недвижимости**

<b>Сооружение</b>			
вид объекта недвижимости			
Лист № __ Раздела <b>5.1</b>	Всего листов раздела <b>5.1</b> : __	Всего разделов: __	Всего листов выписки: __
<b>26.04.2022 № 99/2022/463765396</b>			
Кадастровый номер:		<b>78:36:0000000:4659</b>	

Номер точки	Координаты, м		Радиус, м	Средняя квадратическая погрешность определения координат характерных точек контура, м	Глубина, высота, м	
	X	Y			H1	H2
1	2	3	4	5	6	7
8310.2	106951.65	116697.99	данные отсутствуют	данные отсутствуют		
8311.1	106992.8	116693.22	данные отсутствуют	данные отсутствуют		
8311.2	106982.89	116717.63	данные отсутствуют	данные отсутствуют		
8312.1	106984.05	116664.56	данные отсутствуют	данные отсутствуют		
8312.2	106998.28	116670.23	данные отсутствуют	данные отсутствуют		
8313.1	106985.01	116667.46	данные отсутствуют	данные отсутствуют		
8313.2	106997.35	116672.53	данные отсутствуют	данные отсутствуют		
8314.1	110401.89	111770.88	данные отсутствуют	данные отсутствуют		
8314.2	110406.66	111772.4	данные отсутствуют	данные отсутствуют		
8315.1	110249.37	111832.13	данные отсутствуют	данные отсутствуют		
8315.2	110303.43	111850.99	данные отсутствуют	данные отсутствуют		
8316.1	110239.65	111770.66	данные отсутствуют	данные отсутствуют		
8316.2	110247.78	111768.13	данные отсутствуют	данные отсутствуют		
8317.1	107681.34	115263.75	данные отсутствуют	данные отсутствуют		

Государственный регистратор		ФГИС ЕГРН
полное наименование должности	подпись	инициалы, фамилия

М.П.



**Описание местоположения объекта недвижимости**

<b>Сооружение</b>			
вид объекта недвижимости			
Лист № __ Раздела <b>5.1</b>	Всего листов раздела <b>5.1</b> : __	Всего разделов: __	Всего листов выписки: __
<b>26.04.2022 № 99/2022/463765396</b>			
Кадастровый номер:		<b>78:36:0000000:4659</b>	

Номер точки	Координаты, м		Радиус, м	Средняя квадратическая погрешность определения координат характерных точек контура, м	Глубина, высота, м	
	X	Y			H1	H2
1	2	3	4	5	6	7
8317.2	107686.6	115251.03	данные отсутствуют	данные отсутствуют		
8318.1	107595.25	115600.85	данные отсутствуют	данные отсутствуют		
8318.2	107568.82	115590.33	данные отсутствуют	данные отсутствуют		
8319.1	107706.88	115922.62	данные отсутствуют	данные отсутствуют		
8319.2	107777.33	115945.32	данные отсутствуют	данные отсутствуют		
8320.1	107643.3	115914.33	данные отсутствуют	данные отсутствуют		
8320.2	107670.06	115927.5	данные отсутствуют	данные отсутствуют		
8321.1	107639.78	115911.32	данные отсутствуют	данные отсутствуют		
8321.2	107643.3	115914.33	данные отсутствуют	данные отсутствуют		
8322.1	107594.88	115893.26	данные отсутствуют	данные отсутствуют		
8322.2	107639.78	115911.32	данные отсутствуют	данные отсутствуют		
8323.1	107579.02	115918.64	данные отсутствуют	данные отсутствуют		
8323.2	107553.09	115982.33	данные отсутствуют	данные отсутствуют		
8324.1	107582.87	115920.22	данные отсутствуют	данные отсутствуют		

Государственный регистратор		ФГИС ЕГРН
полное наименование должности	подпись	инициалы, фамилия

М.П.



**Описание местоположения объекта недвижимости**

<b>Сооружение</b>			
вид объекта недвижимости			
Лист № __ Раздела <b>5.1</b>	Всего листов раздела <b>5.1</b> : __	Всего разделов: __	Всего листов выписки: __
<b>26.04.2022 № 99/2022/463765396</b>			
Кадастровый номер:		<b>78:36:0000000:4659</b>	

Номер точки	Координаты, м		Радиус, м	Средняя квадратическая погрешность определения координат характерных точек контура, м	Глубина, высота, м	
	X	Y			H1	H2
1	2	3	4	5	6	7
8324.2	107579.02	115918.64	данные отсутствуют	данные отсутствуют		
8325.1	107642.31	115752.25	данные отсутствуют	данные отсутствуют		
8325.2	107639.45	115759.29	данные отсутствуют	данные отсутствуют		
8326.1	107655.98	115738.05	данные отсутствуют	данные отсутствуют		
8326.2	107659.45	115729.77	данные отсутствуют	данные отсутствуют		
8327.1	107291	115263.53	данные отсутствуют	данные отсутствуют		
8327.2	107317.69	115259.61	данные отсутствуют	данные отсутствуют		
8328.1	107280.65	115820.83	данные отсутствуют	данные отсутствуют		
8328.2	107284.66	115822.09	данные отсутствуют	данные отсутствуют		
8329.1	107371.33	115831.81	данные отсутствуют	данные отсутствуют		
8329.2	107291.29	115800.67	данные отсутствуют	данные отсутствуют		
8330.1	107407.43	115961.05	данные отсутствуют	данные отсутствуют		
8330.2	107434.34	115971.59	данные отсутствуют	данные отсутствуют		
8331.1	107406.41	115963.35	данные отсутствуют	данные отсутствуют		

Государственный регистратор		ФГИС ЕГРН
полное наименование должности	подпись	инициалы, фамилия

М.П.



**Описание местоположения объекта недвижимости**

<b>Сооружение</b>			
вид объекта недвижимости			
Лист № __ Раздела <b>5.1</b>	Всего листов раздела <b>5.1</b> : __	Всего разделов: __	Всего листов выписки: __
<b>26.04.2022 № 99/2022/463765396</b>			
Кадастровый номер:		<b>78:36:0000000:4659</b>	

Номер точки	Координаты, м		Радиус, м	Средняя квадратическая погрешность определения координат характерных точек контура, м	Глубина, высота, м	
	X	Y			H1	H2
1	2	3	4	5	6	7
8331.2	107407.43	115961.05	данные отсутствуют	данные отсутствуют		
8332.1	107406.8	115959.6	данные отсутствуют	данные отсутствуют		
8332.2	107435.81	115971.09	данные отсутствуют	данные отсутствуют		
8333.1	107405.89	115961.6	данные отсутствуют	данные отсутствуют		
8333.2	107406.8	115959.6	данные отсутствуют	данные отсутствуют		
8334.1	107365.3	115947.18	данные отсутствуют	данные отсутствуют		
8334.2	107406.41	115963.35	данные отсутствуют	данные отсутствуют		
8335.1	107367.37	115946.27	данные отсутствуют	данные отсутствуют		
8335.2	107405.89	115961.6	данные отсутствуют	данные отсутствуют		
8336.1	107377.03	115918.39	данные отсутствуют	данные отсутствуют		
8336.2	107365.3	115947.18	данные отсутствуют	данные отсутствуют		
8337.1	107378.96	115917.81	данные отсутствуют	данные отсутствуют		
8337.2	107367.37	115946.27	данные отсутствуют	данные отсутствуют		
8338.1	110379.14	110824.4	данные отсутствуют	данные отсутствуют		

Государственный регистратор		ФГИС ЕГРН
полное наименование должности	подпись	инициалы, фамилия

М.П.



**Описание местоположения объекта недвижимости**

<b>Сооружение</b>			
вид объекта недвижимости			
Лист № __ Раздела <b>5.1</b>	Всего листов раздела <b>5.1</b> : __	Всего разделов: __	Всего листов выписки: __
<b>26.04.2022 № 99/2022/463765396</b>			
Кадастровый номер:		<b>78:36:0000000:4659</b>	

Номер точки	Координаты, м		Радиус, м	Средняя квадратическая погрешность определения координат характерных точек контура, м	Глубина, высота, м	
	X	Y			H1	H2
1	2	3	4	5	6	7
8338.2	110381.53	110819.93	данные отсутствуют	данные отсутствуют		
8339.1	110494.29	110902.21	данные отсутствуют	данные отсутствуют		
8339.2	110457.79	110885.32	данные отсутствуют	данные отсутствуют		
8340.1	110482.94	110963.77	данные отсутствуют	данные отсутствуют		
8340.2	110482.73	110964.33	данные отсутствуют	данные отсутствуют		
8341.1	110441.87	111049.32	данные отсутствуют	данные отсутствуют		
8341.2	110439.75	111048.74	данные отсутствуют	данные отсутствуют		
8342.1	110439.67	111056.32	данные отсутствуют	данные отсутствуют		
8342.2	110441.87	111049.32	данные отсутствуют	данные отсутствуют		
8343.1	110442.99	111063.5	данные отсутствуют	данные отсутствуют		
8343.2	110432.58	111060.04	данные отсутствуют	данные отсутствуют		
8344.1	110444.03	111063.85	данные отсутствуют	данные отсутствуют		
8344.2	110442.99	111063.5	данные отсутствуют	данные отсутствуют		
8345.1	104729.82	114300.07	данные отсутствуют	данные отсутствуют		

Государственный регистратор		ФГИС ЕГРН
полное наименование должности	подпись	инициалы, фамилия

М.П.





**Описание местоположения объекта недвижимости**

<b>Сооружение</b>			
вид объекта недвижимости			
Лист № __ Раздела <b>5.1</b>	Всего листов раздела <b>5.1</b> : __	Всего разделов: __	Всего листов выписки: __
<b>26.04.2022 № 99/2022/463765396</b>			
Кадастровый номер:		<b>78:36:0000000:4659</b>	

Номер точки	Координаты, м		Радиус, м	Средняя квадратическая погрешность определения координат характерных точек контура, м	Глубина, высота, м	
	X	Y			H1	H2
1	2	3	4	5	6	7
8345.2	104722.18	114297	данные отсутствуют	данные отсутствуют		
8346.1	104775.02	114299.74	данные отсутствуют	данные отсутствуют		
8346.2	104729.82	114300.07	данные отсутствуют	данные отсутствуют		
8347.1	105492.43	116430.83	данные отсутствуют	данные отсутствуют		
8347.2	105492.04	116432.08	данные отсутствуют	данные отсутствуют		
8348.1	105449.78	116411.73	данные отсутствуют	данные отсутствуют		
8348.2	105458.5	116418.57	данные отсутствуют	данные отсутствуют		
8349.1	105293.28	116303.91	данные отсутствуют	данные отсутствуют		
8349.2	105299.2	116303.44	данные отсутствуют	данные отсутствуют		
8350.1	105278.64	116336.58	данные отсутствуют	данные отсутствуют		
8350.2	105293.28	116303.91	данные отсутствуют	данные отсутствуют		
8351.1	105278.56	116336.76	данные отсутствуют	данные отсутствуют		
8351.2	105278.64	116336.58	данные отсутствуют	данные отсутствуют		
8352.1	105063.53	116210.92	данные отсутствуют	данные отсутствуют		

Государственный регистратор		ФГИС ЕГРН
полное наименование должности	подпись	инициалы, фамилия

М.П.



**Описание местоположения объекта недвижимости**

<b>Сооружение</b>			
вид объекта недвижимости			
Лист № __ Раздела <b>5.1</b>	Всего листов раздела <b>5.1</b> : __	Всего разделов: __	Всего листов выписки: __
<b>26.04.2022 № 99/2022/463765396</b>			
Кадастровый номер:		<b>78:36:0000000:4659</b>	

Номер точки	Координаты, м		Радиус, м	Средняя квадратическая погрешность определения координат характерных точек контура, м	Глубина, высота, м	
	X	Y			H1	H2
1	2	3	4	5	6	7
8352.2	105057.58	116214.88	данные отсутствуют	данные отсутствуют		
8353.1	105057.21	116215.08	данные отсутствуют	данные отсутствуют		
8353.2	105057.58	116214.88	данные отсутствуют	данные отсутствуют		
8354.1	105053.97	116207.73	данные отсутствуют	данные отсутствуют		
8354.2	105057.21	116215.08	данные отсутствуют	данные отсутствуют		
8355.1	109277.67	116929.16	данные отсутствуют	данные отсутствуют		
8355.2	109267.48	116946.83	данные отсутствуют	данные отсутствуют		
8356.1	109278.04	116928.6	данные отсутствуют	данные отсутствуют		
8356.2	109277.67	116929.16	данные отсутствуют	данные отсутствуют		
8357.1	110597.44	110776.74	данные отсутствуют	данные отсутствуют		
8357.2	110596.44	110775.36	данные отсутствуют	данные отсутствуют		
8358.1	110594.86	110838.68	данные отсутствуют	данные отсутствуют		
8358.2	110596.1	110838.65	данные отсутствуют	данные отсутствуют		
8359.1	110585.71	110839.51	данные отсутствуют	данные отсутствуют		

Государственный регистратор		ФГИС ЕГРН
полное наименование должности	подпись	инициалы, фамилия

М.П.



**Описание местоположения объекта недвижимости**

<b>Сооружение</b>			
вид объекта недвижимости			
Лист № __ Раздела <b>5.1</b>	Всего листов раздела <b>5.1</b> : __	Всего разделов: __	Всего листов выписки: __
<b>26.04.2022 № 99/2022/463765396</b>			
Кадастровый номер:		<b>78:36:0000000:4659</b>	

Номер точки	Координаты, м		Радиус, м	Средняя квадратическая погрешность определения координат характерных точек контура, м	Глубина, высота, м	
	X	Y			H1	H2
1	2	3	4	5	6	7
8359.2	110583.13	110845.52	данные отсутствуют	данные отсутствуют		
8360.1	110584.71	110830.52	данные отсутствуют	данные отсутствуют		
8360.2	110594.86	110838.68	данные отсутствуют	данные отсутствуют		
8361.1	110583.44	110830.95	данные отсутствуют	данные отсутствуют		
8361.2	110584.71	110830.52	данные отсутствуют	данные отсутствуют		
8362.1	110582.87	110831.17	данные отсутствуют	данные отсутствуют		
8362.2	110585.71	110839.51	данные отсутствуют	данные отсутствуют		
8363.1	110582.87	110831.17	данные отсутствуют	данные отсутствуют		
8363.2	110583.44	110830.95	данные отсутствуют	данные отсутствуют		
8364.1	110499.41	110890.33	данные отсутствуют	данные отсутствуют		
8364.2	110494.29	110902.21	данные отсутствуют	данные отсутствуют		
8365.1	110974.27	111071.24	данные отсутствуют	данные отсутствуют		
8365.2	110973.85	111069.71	данные отсутствуют	данные отсутствуют		
8366.1	111091.01	111426.88	данные отсутствуют	данные отсутствуют		

Государственный регистратор		ФГИС ЕГРН
полное наименование должности	подпись	инициалы, фамилия

М.П.



**Описание местоположения объекта недвижимости**

<b>Сооружение</b>			
вид объекта недвижимости			
Лист № __ Раздела <b>5.1</b>	Всего листов раздела <b>5.1</b> : __	Всего разделов: __	Всего листов выписки: __
<b>26.04.2022 № 99/2022/463765396</b>			
Кадастровый номер:		<b>78:36:0000000:4659</b>	

Номер точки	Координаты, м		Радиус, м	Средняя квадратическая погрешность определения координат характерных точек контура, м	Глубина, высота, м	
	X	Y			H1	H2
1	2	3	4	5	6	7
8366.2	111092.66	111423.68	данные отсутствуют	данные отсутствуют		
8367.1	111061.23	111425.66	данные отсутствуют	данные отсутствуют		
8367.2	111091.01	111426.88	данные отсутствуют	данные отсутствуют		
8368.1	111314.93	110977.96	данные отсутствуют	данные отсутствуют		
8368.2	111314.74	110975.47	данные отсутствуют	данные отсутствуют		
8369.1	106289.11	113862.66	данные отсутствуют	данные отсутствуют		
8369.2	106286.35	113861.1	данные отсутствуют	данные отсутствуют		
8370.1	106295.22	113861.57	данные отсутствуют	данные отсутствуют		
8370.2	106289.11	113862.66	данные отсутствуют	данные отсутствуют		
8371.1	106288.81	113864.15	данные отсутствуют	данные отсутствуют		
8371.2	106295.37	113862.04	данные отсутствуют	данные отсутствуют		
8372.1	106286.25	113862.64	данные отсутствуют	данные отсутствуют		
8372.2	106288.81	113864.15	данные отсутствуют	данные отсутствуют		
8373.1	106230.43	113878.58	данные отсутствуют	данные отсутствуют		

Государственный регистратор		ФГИС ЕГРН
полное наименование должности	подпись	инициалы, фамилия

М.П.



**Описание местоположения объекта недвижимости**

<b>Сооружение</b>			
вид объекта недвижимости			
Лист № __ Раздела <b>5.1</b>	Всего листов раздела <b>5.1</b> : __	Всего разделов: __	Всего листов выписки: __
<b>26.04.2022 № 99/2022/463765396</b>			
Кадастровый номер:		<b>78:36:0000000:4659</b>	

Номер точки	Координаты, м		Радиус, м	Средняя квадратическая погрешность определения координат характерных точек контура, м	Глубина, высота, м	
	X	Y			H1	H2
1	2	3	4	5	6	7
8373.2	106199.81	113887.91	данные отсутствуют	данные отсутствуют		
8374.1	106230.43	113878.58	данные отсутствуют	данные отсутствуют		
8374.2	106286.35	113861.1	данные отсутствуют	данные отсутствуют		
8375.1	106232.61	113879.06	данные отсутствуют	данные отсутствуют		
8375.2	106200.94	113888.76	данные отсутствуют	данные отсутствуют		
8376.1	106232.61	113879.06	данные отсутствуют	данные отсутствуют		
8376.2	106286.25	113862.64	данные отсутствуют	данные отсутствуют		
8377.1	106261.81	113984.1	данные отсутствуют	данные отсутствуют		
8377.2	106257.87	113971.75	данные отсутствуют	данные отсутствуют		
8378.1	106261.4	113985.15	данные отсутствуют	данные отсутствуют		
8378.2	106257.18	113971.97	данные отсутствуют	данные отсутствуют		
8379.1	106263.25	113984.56	данные отсутствуют	данные отсутствуют		
8379.2	106261.4	113985.15	данные отсутствуют	данные отсутствуют		
8380.1	106263.66	113983.53	данные отсутствуют	данные отсутствуют		

Государственный регистратор		ФГИС ЕГРН
полное наименование должности	подпись	инициалы, фамилия

М.П.



**Описание местоположения объекта недвижимости**

<b>Сооружение</b>			
вид объекта недвижимости			
Лист № __ Раздела <b>5.1</b>	Всего листов раздела <b>5.1</b> : __	Всего разделов: __	Всего листов выписки: __
<b>26.04.2022 № 99/2022/463765396</b>			
Кадастровый номер:		<b>78:36:0000000:4659</b>	

Номер точки	Координаты, м		Радиус, м	Средняя квадратическая погрешность определения координат характерных точек контура, м	Глубина, высота, м	
	X	Y			H1	H2
1	2	3	4	5	6	7
8380.2	106261.81	113984.1	данные отсутствуют	данные отсутствуют		
8381.1	106263.92	113986.63	данные отсутствуют	данные отсутствуют		
8381.2	106263.25	113984.56	данные отсутствуют	данные отсутствуют		
8382.1	106264.82	113987.05	данные отсутствуют	данные отсутствуют		
8382.2	106263.66	113983.53	данные отсутствуют	данные отсутствуют		
8383.1	106400.5	113922.5	данные отсутствуют	данные отсутствуют		
8383.2	106401.35	113929.2	данные отсутствуют	данные отсутствуют		
8384.1	106418.4	113916.86	данные отсутствуют	данные отсутствуют		
8384.2	106400.5	113922.5	данные отсутствуют	данные отсутствуют		
8385.1	106375.81	113841.4	данные отсутствуют	данные отсутствуют		
8385.2	106386.47	113840.63	данные отсутствуют	данные отсутствуют		
8386.1	106375.34	113841.5	данные отсутствуют	данные отсутствуют		
8386.2	106375.81	113841.4	данные отсутствуют	данные отсутствуют		
8387.1	106383.69	115872.08	данные отсутствуют	данные отсутствуют		

Государственный регистратор		ФГИС ЕГРН
полное наименование должности	подпись	инициалы, фамилия

М.П.



**Описание местоположения объекта недвижимости**

<b>Сооружение</b>			
вид объекта недвижимости			
Лист № __ Раздела <b>5.1</b>	Всего листов раздела <b>5.1</b> : __	Всего разделов: __	Всего листов выписки: __
<b>26.04.2022 № 99/2022/463765396</b>			
Кадастровый номер:		<b>78:36:0000000:4659</b>	

Номер точки	Координаты, м		Радиус, м	Средняя квадратическая погрешность определения координат характерных точек контура, м	Глубина, высота, м	
	X	Y			H1	H2
1	2	3	4	5	6	7
8387.2	106412.85	115858.55	данные отсутствуют	данные отсутствуют		
8388.1	106354.05	115726.97	данные отсутствуют	данные отсутствуют		
8388.2	106358.75	115728.76	данные отсутствуют	данные отсутствуют		
8389.1	106318.71	115810.73	данные отсутствуют	данные отсутствуют		
8389.2	106354.05	115726.97	данные отсутствуют	данные отсутствуют		
8390.1	106318.71	115810.73	данные отсутствуют	данные отсутствуют		
8390.2	106269.23	115827.6	данные отсутствуют	данные отсутствуют		
8391.1	106256.25	115860.89	данные отсутствуют	данные отсутствуют		
8391.2	106250.78	115859.64	данные отсутствуют	данные отсутствуют		
8392.1	106278.8	115875.73	данные отсутствуют	данные отсутствуют		
8392.2	106243.81	115866.14	данные отсутствуют	данные отсутствуют		
8393.1	106278.8	115875.73	данные отсутствуют	данные отсутствуют		
8393.2	106328.22	115853.59	данные отсутствуют	данные отсутствуют		
8394.1	106278.28	115869.85	данные отсутствуют	данные отсутствуют		

Государственный регистратор		ФГИС ЕГРН
полное наименование должности	подпись	инициалы, фамилия

М.П.



**Описание местоположения объекта недвижимости**

<b>Сооружение</b>			
вид объекта недвижимости			
Лист № __ Раздела <b>5.1</b>	Всего листов раздела <b>5.1</b> : __	Всего разделов: __	Всего листов выписки: __
<b>26.04.2022 № 99/2022/463765396</b>			
Кадастровый номер:		<b>78:36:0000000:4659</b>	

Номер точки	Координаты, м		Радиус, м	Средняя квадратическая погрешность определения координат характерных точек контура, м	Глубина, высота, м	
	X	Y			H1	H2
1	2	3	4	5	6	7
8394.2	106224.82	115851.31	данные отсутствуют	данные отсутствуют		
8395.1	106278.28	115869.85	данные отсутствуют	данные отсутствуют		
8395.2	106290.91	115896.55	данные отсутствуют	данные отсутствуют		
8396.1	106314.64	115894.65	данные отсутствуют	данные отсутствуют		
8396.2	106310.84	115893.25	данные отсутствуют	данные отсутствуют		
8397.1	106272.44	115976.56	данные отсутствуют	данные отсутствуют		
8397.2	106287.55	115984.31	данные отсутствуют	данные отсутствуют		
8398.1	105657.42	116113.52	данные отсутствуют	данные отсутствуют		
8398.2	105676.33	116066.93	данные отсутствуют	данные отсутствуют		
8399.1	105694.07	116125.17	данные отсутствуют	данные отсутствуют		
8399.2	105665.93	116113.7	данные отсутствуют	данные отсутствуют		
8400.1	105659.94	116114.54	данные отсутствуют	данные отсутствуют		
8400.2	105677.76	116067.82	данные отсутствуют	данные отсутствуют		
8401.1	105650.15	116134.76	данные отсутствуют	данные отсутствуют		

Государственный регистратор		ФГИС ЕГРН
полное наименование должности	подпись	инициалы, фамилия

М.П.





**Описание местоположения объекта недвижимости**

<b>Сооружение</b>			
вид объекта недвижимости			
Лист № __ Раздела <b>5.1</b>	Всего листов раздела <b>5.1</b> : __	Всего разделов: __	Всего листов выписки: __
<b>26.04.2022 № 99/2022/463765396</b>			
Кадастровый номер:		<b>78:36:0000000:4659</b>	

Номер точки	Координаты, м		Радиус, м	Средняя квадратическая погрешность определения координат характерных точек контура, м	Глубина, высота, м	
	X	Y			H1	H2
1	2	3	4	5	6	7
8401.2	105657.56	116137.79	данные отсутствуют	данные отсутствуют		
8402.1	105648.12	116134.07	данные отсутствуют	данные отсутствуют		
8402.2	105653.18	116121.03	данные отсутствуют	данные отсутствуют		
8403.1	105648.12	116134.07	данные отсутствуют	данные отсутствуют		
8403.2	105642.65	116147.6	данные отсутствуют	данные отсутствуют		
8404.1	105648.12	116134.07	данные отсутствуют	данные отсутствуют		
8404.2	105650.15	116134.76	данные отсутствуют	данные отсутствуют		
8405.1	105611.64	116151.16	данные отсутствуют	данные отсутствуют		
8405.2	105610.45	116150.52	данные отсутствуют	данные отсутствуют		
8406.1	105669.09	116172.59	данные отсутствуют	данные отсутствуют		
8406.2	105611.64	116151.16	данные отсутствуют	данные отсутствуют		
8407.1	105672.15	116178.28	данные отсутствуют	данные отсутствуют		
8407.2	105669.59	116185.17	данные отсутствуют	данные отсутствуют		
8408.1	105673.62	116174.61	данные отсутствуют	данные отсутствуют		

Государственный регистратор		ФГИС ЕГРН
полное наименование должности	подпись	инициалы, фамилия

М.П.



**Описание местоположения объекта недвижимости**

<b>Сооружение</b>			
вид объекта недвижимости			
Лист № __ Раздела <b>5.1</b>	Всего листов раздела <b>5.1</b> : __	Всего разделов: __	Всего листов выписки: __
<b>26.04.2022 № 99/2022/463765396</b>			
Кадастровый номер:		<b>78:36:0000000:4659</b>	

Номер точки	Координаты, м		Радиус, м	Средняя квадратическая погрешность определения координат характерных точек контура, м	Глубина, высота, м	
	X	Y			H1	H2
1	2	3	4	5	6	7
8408.2	105669.09	116172.59	данные отсутствуют	данные отсутствуют		
8409.1	105673.62	116174.61	данные отсутствуют	данные отсутствуют		
8409.2	105672.15	116178.28	данные отсутствуют	данные отсутствуют		
8410.1	105693.65	116125.99	данные отсутствуют	данные отсутствуют		
8410.2	105694.07	116125.17	данные отсутствуют	данные отсутствуют		
8411.1	105693.65	116125.99	данные отсутствуют	данные отсутствуют		
8411.2	105673.62	116174.61	данные отсутствуют	данные отсутствуют		
8412.1	105601.93	116174.68	данные отсутствуют	данные отсутствуют		
8412.2	105614.1	116179.7	данные отсутствуют	данные отсутствуют		
8413.1	105547.02	116205.07	данные отсутствуют	данные отсутствуют		
8413.2	105521.6	116269.38	данные отсутствуют	данные отсутствуют		
8414.1	107302.14	116863.46	данные отсутствуют	данные отсутствуют		
8414.2	107292.52	116859.84	данные отсутствуют	данные отсутствуют		
8415.1	107302.14	116863.46	данные отсутствуют	данные отсутствуют		

Государственный регистратор		ФГИС ЕГРН
полное наименование должности	подпись	инициалы, фамилия

М.П.



**Описание местоположения объекта недвижимости**

<b>Сооружение</b>			
вид объекта недвижимости			
Лист № __ Раздела <b>5.1</b>	Всего листов раздела <b>5.1</b> : __	Всего разделов: __	Всего листов выписки: __
<b>26.04.2022 № 99/2022/463765396</b>			
Кадастровый номер:		<b>78:36:0000000:4659</b>	

Номер точки	Координаты, м		Радиус, м	Средняя квадратическая погрешность определения координат характерных точек контура, м	Глубина, высота, м	
	X	Y			H1	H2
1	2	3	4	5	6	7
8415.2	107302.95	116863.78	данные отсутствуют	данные отсутствуют		
8416.1	107302.14	116863.46	данные отсутствуют	данные отсутствуют		
8416.2	107303.48	116859.73	данные отсутствуют	данные отсутствуют		
8417.1	107305.68	116860.6	данные отсутствуют	данные отсутствуют		
8417.2	107310.72	116846.22	данные отсутствуют	данные отсутствуют		
8418.1	107304.17	116864.26	данные отсутствуют	данные отсутствуют		
8418.2	107302.95	116863.78	данные отсутствуют	данные отсутствуют		
8419.1	107304.17	116864.26	данные отсутствуют	данные отсутствуют		
8419.2	107305.68	116860.6	данные отсутствуют	данные отсутствуют		
8420.1	107355.49	116790.46	данные отсутствуют	данные отсутствуют		
8420.2	107337.24	116783.1	данные отсутствуют	данные отсутствуют		
8421.1	107270.83	116865.32	данные отсутствуют	данные отсутствуют		
8421.2	107269.95	116863.41	данные отсутствуют	данные отсутствуют		
8422.1	107271.76	116867.56	данные отсутствуют	данные отсутствуют		

Государственный регистратор		ФГИС ЕГРН
полное наименование должности	подпись	инициалы, фамилия

М.П.



**Описание местоположения объекта недвижимости**

<b>Сооружение</b>			
вид объекта недвижимости			
Лист № __ Раздела <b>5.1</b>	Всего листов раздела <b>5.1</b> : __	Всего разделов: __	Всего листов выписки: __
<b>26.04.2022 № 99/2022/463765396</b>			
Кадастровый номер:		<b>78:36:0000000:4659</b>	

Номер точки	Координаты, м		Радиус, м	Средняя квадратическая погрешность определения координат характерных точек контура, м	Глубина, высота, м	
	X	Y			H1	H2
1	2	3	4	5	6	7
8422.2	107270.37	116867.99	данные отсутствуют	данные отсутствуют		
8423.1	107271.76	116867.56	данные отсутствуют	данные отсутствуют		
8423.2	107292.52	116859.84	данные отсутствуют	данные отсутствуют		
8424.1	107271.76	116867.56	данные отсутствуют	данные отсутствуют		
8424.2	107270.83	116865.32	данные отсутствуют	данные отсутствуют		
8425.1	107266.76	116864.94	данные отсутствуют	данные отсутствуют		
8425.2	107269.36	116858.94	данные отсутствуют	данные отсутствуют		
8426.1	107266.27	116866.33	данные отсутствуют	данные отсутствуют		
8426.2	107249.62	116859.84	данные отсутствуют	данные отсутствуют		
8427.1	107266.27	116866.33	данные отсутствуют	данные отсутствуют		
8427.2	107267.85	116866.95	данные отсутствуют	данные отсутствуют		
8428.1	107266.27	116866.33	данные отсутствуют	данные отсутствуют		
8428.2	107266.76	116864.94	данные отсутствуют	данные отсутствуют		
8429.1	107371.25	116756.88	данные отсутствуют	данные отсутствуют		

Государственный регистратор		ФГИС ЕГРН
полное наименование должности	подпись	инициалы, фамилия

М.П.



**Описание местоположения объекта недвижимости**

<b>Сооружение</b>			
вид объекта недвижимости			
Лист № __ Раздела <b>5.1</b>	Всего листов раздела <b>5.1</b> : __	Всего разделов: __	Всего листов выписки: __
<b>26.04.2022 № 99/2022/463765396</b>			
Кадастровый номер:		<b>78:36:0000000:4659</b>	

Номер точки	Координаты, м		Радиус, м	Средняя квадратическая погрешность определения координат характерных точек контура, м	Глубина, высота, м	
	X	Y			H1	H2
1	2	3	4	5	6	7
8429.2	107348.64	116746.12	данные отсутствуют	данные отсутствуют		
8430.1	107369.39	116760.39	данные отсутствуют	данные отсутствуют		
8430.2	107344.72	116751.56	данные отсутствуют	данные отсутствуют		
8431.1	107369.39	116760.39	данные отсутствуют	данные отсутствуют		
8431.2	107370.2	116760.76	данные отсутствуют	данные отсутствуют		
8432.1	107365.18	116775.65	данные отсутствуют	данные отсутствуют		
8432.2	107399.19	116790.07	данные отсутствуют	данные отсутствуют		
8433.1	107365.18	116775.65	данные отсутствуют	данные отсутствуют		
8433.2	107363.85	116774.93	данные отсутствуют	данные отсутствуют		
8434.1	107356.23	116790.76	данные отсутствуют	данные отсутствуют		
8434.2	107363.85	116774.93	данные отсутствуют	данные отсутствуют		
8435.1	107356.23	116790.76	данные отсутствуют	данные отсутствуют		
8435.2	107355.49	116790.46	данные отсутствуют	данные отсутствуют		
8436.1	107341.74	116827.27	данные отсутствуют	данные отсутствуют		

Государственный регистратор		ФГИС ЕГРН
полное наименование должности	подпись	инициалы, фамилия

М.П.



**Описание местоположения объекта недвижимости**

<b>Сооружение</b>			
вид объекта недвижимости			
Лист № __ Раздела <b>5.1</b>	Всего листов раздела <b>5.1</b> : __	Всего разделов: __	Всего листов выписки: __
<b>26.04.2022 № 99/2022/463765396</b>			
Кадастровый номер:		<b>78:36:0000000:4659</b>	

Номер точки	Координаты, м		Радиус, м	Средняя квадратическая погрешность определения координат характерных точек контура, м	Глубина, высота, м	
	X	Y			H1	H2
1	2	3	4	5	6	7
8436.2	107328.72	116820.71	данные отсутствуют	данные отсутствуют		
8437.1	107341.74	116827.27	данные отсутствуют	данные отсутствуют		
8437.2	107342.3	116827.61	данные отсутствуют	данные отсутствуют		
8438.1	107315.94	116868.36	данные отсутствуют	данные отсутствуют		
8438.2	107315.39	116869.49	данные отсутствуют	данные отсутствуют		
8439.1	107324.82	116871.18	данные отсутствуют	данные отсутствуют		
8439.2	107325.46	116871.45	данные отсутствуют	данные отсутствуют		
8440.1	107324.82	116871.18	данные отсутствуют	данные отсутствуют		
8440.2	107315.94	116868.36	данные отсутствуют	данные отсутствуют		
8441.1	107277.93	116994.52	данные отсутствуют	данные отсутствуют		
8441.2	107300.9	117003.76	данные отсутствуют	данные отсутствуют		
8442.1	107277.93	116994.52	данные отсутствуют	данные отсутствуют		
8442.2	107276.37	116993.77	данные отсутствуют	данные отсутствуют		
8443.1	107371.84	116757.16	данные отсутствуют	данные отсутствуют		

Государственный регистратор		ФГИС ЕГРН
полное наименование должности	подпись	инициалы, фамилия

М.П.



**Описание местоположения объекта недвижимости**

<b>Сооружение</b>			
вид объекта недвижимости			
Лист № __ Раздела <b>5.1</b>	Всего листов раздела <b>5.1</b> : __	Всего разделов: __	Всего листов выписки: __
<b>26.04.2022 № 99/2022/463765396</b>			
Кадастровый номер:		<b>78:36:0000000:4659</b>	

Номер точки	Координаты, м		Радиус, м	Средняя квадратическая погрешность определения координат характерных точек контура, м	Глубина, высота, м	
	X	Y			H1	H2
1	2	3	4	5	6	7
8443.2	107373.75	116752.72	данные отсутствуют	данные отсутствуют		
8444.1	107371.84	116757.16	данные отсутствуют	данные отсутствуют		
8444.2	107371.25	116756.88	данные отсутствуют	данные отсутствуют		
8445.1	107371.31	116758.17	данные отсутствуют	данные отсутствуют		
8445.2	107370.2	116760.76	данные отсутствуют	данные отсутствуют		
8446.1	107371.31	116758.17	данные отсутствуют	данные отсутствуют		
8446.2	107371.84	116757.16	данные отсутствуют	данные отсутствуют		
8447.1	107406.47	116551.43	данные отсутствуют	данные отсутствуют		
8447.2	107386.93	116544.42	данные отсутствуют	данные отсутствуют		
8448.1	107408.01	116552.12	данные отсутствуют	данные отсутствуют		
8448.2	107406.47	116551.43	данные отсутствуют	данные отсутствуют		
8449.1	107428.09	116558.25	данные отсутствуют	данные отсутствуют		
8449.2	107439.51	116532.37	данные отсутствуют	данные отсутствуют		
8450.1	107427.4	116559.95	данные отсутствуют	данные отсутствуют		

Государственный регистратор		ФГИС ЕГРН
полное наименование должности	подпись	инициалы, фамилия

М.П.



**Описание местоположения объекта недвижимости**

<b>Сооружение</b>			
вид объекта недвижимости			
Лист № __ Раздела <b>5.1</b>	Всего листов раздела <b>5.1</b> : __	Всего разделов: __	Всего листов выписки: __
<b>26.04.2022 № 99/2022/463765396</b>			
Кадастровый номер:		<b>78:36:0000000:4659</b>	

Номер точки	Координаты, м		Радиус, м	Средняя квадратическая погрешность определения координат характерных точек контура, м	Глубина, высота, м	
	X	Y			H1	H2
1	2	3	4	5	6	7
8450.2	107408.01	116552.12	данные отсутствуют	данные отсутствуют		
8451.1	107427.4	116559.95	данные отсутствуют	данные отсутствуют		
8451.2	107428.09	116558.25	данные отсутствуют	данные отсутствуют		
8452.1	107467.12	116523.97	данные отсутствуют	данные отсутствуют		
8452.2	107488.53	116532.37	данные отсутствуют	данные отсутствуют		
8453.1	107447.18	116568.48	данные отсутствуют	данные отсутствуют		
8453.2	107427.4	116559.95	данные отсутствуют	данные отсутствуют		
8454.1	107447.18	116568.48	данные отсутствуют	данные отсутствуют		
8454.2	107447.8	116568.71	данные отсутствуют	данные отсутствуют		
8455.1	107426.53	116623.3	данные отсутствуют	данные отсутствуют		
8455.2	107449.81	116632.42	данные отсутствуют	данные отсутствуют		
8456.1	107407.57	116552.77	данные отсутствуют	данные отсутствуют		
8456.2	107408.01	116552.12	данные отсутствуют	данные отсутствуют		
8457.1	107405.78	116557.08	данные отсутствуют	данные отсутствуют		

Государственный регистратор		ФГИС ЕГРН
полное наименование должности	подпись	инициалы, фамилия

М.П.





**Описание местоположения объекта недвижимости**

<b>Сооружение</b>			
вид объекта недвижимости			
Лист № __ Раздела <b>5.1</b>	Всего листов раздела <b>5.1</b> : __	Всего разделов: __	Всего листов выписки: __
<b>26.04.2022 № 99/2022/463765396</b>			
Кадастровый номер:		<b>78:36:0000000:4659</b>	

Номер точки	Координаты, м		Радиус, м	Средняя квадратическая погрешность определения координат характерных точек контура, м	Глубина, высота, м	
	X	Y			H1	H2
1	2	3	4	5	6	7
8457.2	107407.57	116552.77	данные отсутствуют	данные отсутствуют		
8458.1	107344.21	116707.95	данные отсутствуют	данные отсутствуют		
8458.2	107326	116700.19	данные отсутствуют	данные отсутствуют		
8459.1	107345.53	116707.23	данные отсутствуют	данные отсутствуют		
8459.2	107347.34	116702.92	данные отсутствуют	данные отсутствуют		
8460.1	107253.22	116748.91	данные отсутствуют	данные отсутствуют		
8460.2	107337.24	116783.1	данные отсутствуют	данные отсутствуют		
8461.1	107345.12	116708.47	данные отсутствуют	данные отсутствуют		
8461.2	107383.16	116724.93	данные отсутствуют	данные отсутствуют		
8462.1	107345.12	116708.47	данные отсутствуют	данные отсутствуют		
8462.2	107344.21	116707.95	данные отсутствуют	данные отсутствуют		
8463.1	107345.12	116708.47	данные отсутствуют	данные отсутствуют		
8463.2	107345.53	116707.23	данные отсутствуют	данные отсутствуют		
8464.1	107317.99	116890.79	данные отсутствуют	данные отсутствуют		

Государственный регистратор		ФГИС ЕГРН
полное наименование должности	подпись	инициалы, фамилия

М.П.



**Описание местоположения объекта недвижимости**

<b>Сооружение</b>			
вид объекта недвижимости			
Лист № __ Раздела <b>5.1</b>	Всего листов раздела <b>5.1</b> : __	Всего разделов: __	Всего листов выписки: __
<b>26.04.2022 № 99/2022/463765396</b>			
Кадастровый номер:		<b>78:36:0000000:4659</b>	

Номер точки	Координаты, м		Радиус, м	Средняя квадратическая погрешность определения координат характерных точек контура, м	Глубина, высота, м	
	X	Y			H1	H2
1	2	3	4	5	6	7
8464.2	107276.37	116993.77	данные отсутствуют	данные отсутствуют		
8465.1	107317.99	116890.79	данные отсутствуют	данные отсутствуют		
8465.2	107325.46	116871.45	данные отсутствуют	данные отсутствуют		
8466.1	107252.87	116749.9	данные отсутствуют	данные отсутствуют		
8466.2	107253.22	116748.91	данные отсутствуют	данные отсутствуют		
8467.1	108749.6	113538.28	данные отсутствуют	данные отсутствуют		
8467.2	108748.68	113537.93	данные отсутствуют	данные отсутствуют		
8468.1	107432.36	116606.69	данные отсутствуют	данные отсутствуют		
8468.2	107429.61	116613.28	данные отсутствуют	данные отсутствуют		
8469.1	107425.68	116622.94	данные отсутствуют	данные отсутствуют		
8469.2	107385.63	116723.02	данные отсутствуют	данные отсутствуют		
8470.1	107425.68	116622.94	данные отсутствуют	данные отсутствуют		
8470.2	107429.61	116613.28	данные отсутствуют	данные отсутствуют		
8471.1	107425.68	116622.94	данные отсутствуют	данные отсутствуют		

Государственный регистратор		ФГИС ЕГРН
полное наименование должности	подпись	инициалы, фамилия

М.П.



**Описание местоположения объекта недвижимости**

<b>Сооружение</b>			
вид объекта недвижимости			
Лист № __ Раздела <b>5.1</b>	Всего листов раздела <b>5.1</b> : __	Всего разделов: __	Всего листов выписки: __
<b>26.04.2022 № 99/2022/463765396</b>			
Кадастровый номер:		<b>78:36:0000000:4659</b>	

Номер точки	Координаты, м		Радиус, м	Средняя квадратическая погрешность определения координат характерных точек контура, м	Глубина, высота, м	
	X	Y			H1	H2
1	2	3	4	5	6	7
8471.2	107426.53	116623.3	данные отсутствуют	данные отсутствуют		
8472.1	107384.73	116725.83	данные отсутствуют	данные отсутствуют		
8472.2	107385.63	116723.02	данные отсутствуют	данные отсутствуют		
8473.1	107384.73	116725.83	данные отсутствуют	данные отсутствуют		
8473.2	107383.16	116724.93	данные отсутствуют	данные отсутствуют		
8474.1	107384.73	116725.83	данные отсутствуют	данные отсутствуют		
8474.2	107373.75	116752.72	данные отсутствуют	данные отсутствуют		
8475.1	107712.13	115329.16	данные отсутствуют	данные отсутствуют		
8475.2	107718.25	115313.3	данные отсутствуют	данные отсутствуют		
8476.1	107712.13	115329.16	данные отсутствуют	данные отсутствуют		
8476.2	107711.81	115329.64	данные отсутствуют	данные отсутствуют		
8477.1	106945.94	116989.29	данные отсутствуют	данные отсутствуют		
8477.2	106943.3	116994.48	данные отсутствуют	данные отсутствуют		
8478.1	106959.9	116995.23	данные отсутствуют	данные отсутствуют		

Государственный регистратор		ФГИС ЕГРН
полное наименование должности	подпись	инициалы, фамилия

М.П.



**Описание местоположения объекта недвижимости**

<b>Сооружение</b>			
вид объекта недвижимости			
Лист № __ Раздела <b>5.1</b>	Всего листов раздела <b>5.1</b> : __	Всего разделов: __	Всего листов выписки: __
<b>26.04.2022 № 99/2022/463765396</b>			
Кадастровый номер:		<b>78:36:0000000:4659</b>	

Номер точки	Координаты, м		Радиус, м	Средняя квадратическая погрешность определения координат характерных точек контура, м	Глубина, высота, м	
	X	Y			H1	H2
1	2	3	4	5	6	7
8478.2	106945.94	116989.29	данные отсутствуют	данные отсутствуют		
8479.1	108729.27	113598.66	данные отсутствуют	данные отсутствуют		
8479.2	108734.43	113586.89	данные отсутствуют	данные отсутствуют		
8480.1	108724.69	113597.21	данные отсутствуют	данные отсутствуют		
8480.2	108749.6	113538.28	данные отсутствуют	данные отсутствуют		
8481.1	108728.26	113600.92	данные отсутствуют	данные отсутствуют		
8481.2	108751.43	113608.56	данные отсутствуют	данные отсутствуют		
8482.1	108728.26	113600.92	данные отсутствуют	данные отсутствуют		
8482.2	108729.27	113598.66	данные отсутствуют	данные отсутствуют		
8483.1	108726.21	113600.23	данные отсутствуют	данные отсутствуют		
8483.2	108728.26	113600.92	данные отсутствуют	данные отсутствуют		
8484.1	108723.95	113599.25	данные отсутствуют	данные отсутствуют		
8484.2	108724.69	113597.21	данные отсутствуют	данные отсутствуют		
8485.1	108723.95	113599.25	данные отсутствуют	данные отсутствуют		

Государственный регистратор		ФГИС ЕГРН
полное наименование должности	подпись	инициалы, фамилия

М.П.



**Описание местоположения объекта недвижимости**

<b>Сооружение</b>			
вид объекта недвижимости			
Лист № __ Раздела <b>5.1</b>	Всего листов раздела <b>5.1</b> : __	Всего разделов: __	Всего листов выписки: __
<b>26.04.2022 № 99/2022/463765396</b>			
Кадастровый номер:		<b>78:36:0000000:4659</b>	

Номер точки	Координаты, м		Радиус, м	Средняя квадратическая погрешность определения координат характерных точек контура, м	Глубина, высота, м	
	X	Y			H1	H2
1	2	3	4	5	6	7
8485.2	108726.21	113600.23	данные отсутствуют	данные отсутствуют		
8486.1	108459.01	115205.19	данные отсутствуют	данные отсутствуют		
8486.2	108333.99	115153.71	данные отсутствуют	данные отсутствуют		
8487.1	108555.88	115243.57	данные отсутствуют	данные отсутствуют		
8487.2	108459.01	115205.19	данные отсутствуют	данные отсутствуют		
8488.1	108577.03	115241.25	данные отсутствуют	данные отсутствуют		
8488.2	108555.88	115243.57	данные отсутствуют	данные отсутствуют		
8489.1	108594.07	115242.73	данные отсутствуют	данные отсутствуют		
8489.2	108577.03	115241.25	данные отсутствуют	данные отсутствуют		
8490.1	108602.7	115245.29	данные отсутствуют	данные отсутствуют		
8490.2	108594.07	115242.73	данные отсутствуют	данные отсутствуют		
8491.1	108665.75	115270.72	данные отсутствуют	данные отсутствуют		
8491.2	108602.7	115245.29	данные отсутствуют	данные отсутствуют		
8492.1	108695.02	115285.56	данные отсутствуют	данные отсутствуют		

Государственный регистратор		ФГИС ЕГРН
полное наименование должности	подпись	инициалы, фамилия

М.П.



**Описание местоположения объекта недвижимости**

<b>Сооружение</b>			
вид объекта недвижимости			
Лист № __ Раздела <b>5.1</b>	Всего листов раздела <b>5.1</b> : __	Всего разделов: __	Всего листов выписки: __
<b>26.04.2022 № 99/2022/463765396</b>			
Кадастровый номер:		<b>78:36:0000000:4659</b>	

Номер точки	Координаты, м		Радиус, м	Средняя квадратическая погрешность определения координат характерных точек контура, м	Глубина, высота, м	
	X	Y			H1	H2
1	2	3	4	5	6	7
8492.2	108687.67	115279.38	данные отсутствуют	данные отсутствуют		
8493.1	105122	116319.43	данные отсутствуют	данные отсутствуют		
8493.2	105129.33	116286.1	данные отсутствуют	данные отсутствуют		
8494.1	105130.97	116279.2	данные отсутствуют	данные отсутствуют		
8494.2	105129.33	116286.1	данные отсутствуют	данные отсутствуют		
8495.1	107868.44	113482.38	данные отсутствуют	данные отсутствуют		
8495.2	107861.54	113487.21	данные отсутствуют	данные отсутствуют		
8496.1	108311.39	112935.28	данные отсутствуют	данные отсутствуют		
8496.2	108310.53	112935.38	данные отсутствуют	данные отсутствуют		
8497.1	108314.38	112935.01	данные отсутствуют	данные отсутствуют		
8497.2	108311.39	112935.28	данные отсутствуют	данные отсутствуют		
8498.1	108321.06	112958.23	данные отсутствуют	данные отсутствуют		
8498.2	108314.38	112935.01	данные отсутствуют	данные отсутствуют		
8499.1	107298.57	115815.92	данные отсутствуют	данные отсутствуют		

Государственный регистратор		ФГИС ЕГРН
полное наименование должности	подпись	инициалы, фамилия

М.П.



**Описание местоположения объекта недвижимости**

<b>Сооружение</b>			
вид объекта недвижимости			
Лист № __ Раздела <b>5.1</b>	Всего листов раздела <b>5.1</b> : __	Всего разделов: __	Всего листов выписки: __
<b>26.04.2022 № 99/2022/463765396</b>			
Кадастровый номер:		<b>78:36:0000000:4659</b>	

Номер точки	Координаты, м		Радиус, м	Средняя квадратическая погрешность определения координат характерных точек контура, м	Глубина, высота, м	
	X	Y			H1	H2
1	2	3	4	5	6	7
8499.2	107294.6	115828.7	данные отсутствуют	данные отсутствуют		
8500.1	107300.1	115814.29	данные отсутствуют	данные отсутствуют		
8500.2	107295.53	115829.02	данные отсутствуют	данные отсутствуют		
8501.1	108723.24	113598.64	данные отсутствуют	данные отсутствуют		
8501.2	108721.38	113597.84	данные отсутствуют	данные отсутствуют		
8502.1	108723.24	113598.64	данные отсутствуют	данные отсутствуют		
8502.2	108723.95	113599.25	данные отсутствуют	данные отсутствуют		
8503.1	104886.88	114260.83	данные отсутствуют	данные отсутствуют		
8503.2	104883.59	114229.08	данные отсутствуют	данные отсутствуют		
8504.1	104806.21	114429.64	данные отсутствуют	данные отсутствуют		
8504.2	104798.58	114427.89	данные отсутствуют	данные отсутствуют		
8505.1	104875.05	114421.98	данные отсутствуют	данные отсутствуют		
8505.2	104875.04	114421.72	данные отсутствуют	данные отсутствуют		
8506.1	104877.12	114234.57	данные отсутствуют	данные отсутствуют		

Государственный регистратор		ФГИС ЕГРН
полное наименование должности	подпись	инициалы, фамилия

М.П.



**Описание местоположения объекта недвижимости**

<b>Сооружение</b>			
вид объекта недвижимости			
Лист № __ Раздела <b>5.1</b>	Всего листов раздела <b>5.1</b> : __	Всего разделов: __	Всего листов выписки: __
<b>26.04.2022 № 99/2022/463765396</b>			
Кадастровый номер:		<b>78:36:0000000:4659</b>	

Номер точки	Координаты, м		Радиус, м	Средняя квадратическая погрешность определения координат характерных точек контура, м	Глубина, высота, м	
	X	Y			H1	H2
1	2	3	4	5	6	7
8506.2	104874.04	114234.89	данные отсутствуют	данные отсутствуют		
8507.1	104891.92	114395.95	данные отсутствуют	данные отсутствуют		
8507.2	104877.12	114234.57	данные отсутствуют	данные отсутствуют		
8508.1	104891.92	114395.95	данные отсутствуют	данные отсутствуют		
8508.2	104901.47	114405.24	данные отсутствуют	данные отсутствуют		
8509.1	104907.09	114235.14	данные отсутствуют	данные отсутствуют		
8509.2	104901.94	114235.87	данные отсутствуют	данные отсутствуют		
8510.1	109767.75	116671.27	данные отсутствуют	данные отсутствуют		
8510.2	109765.54	116675.4	данные отсутствуют	данные отсутствуют		
8511.1	109767.87	116671	данные отсутствуют	данные отсутствуют		
8511.2	109767.75	116671.27	данные отсутствуют	данные отсутствуют		
8512.1	109787.3	116679.33	данные отсутствуют	данные отсутствуют		
8512.2	109767.87	116671	данные отсутствуют	данные отсутствуют		
8513.1	109786.89	116680.31	данные отсутствуют	данные отсутствуют		

Государственный регистратор		ФГИС ЕГРН
полное наименование должности	подпись	инициалы, фамилия

М.П.





**Описание местоположения объекта недвижимости**

<b>Сооружение</b>			
вид объекта недвижимости			
Лист № __ Раздела <b>5.1</b>	Всего листов раздела <b>5.1</b> : __	Всего разделов: __	Всего листов выписки: __
<b>26.04.2022 № 99/2022/463765396</b>			
Кадастровый номер:		<b>78:36:0000000:4659</b>	

Номер точки	Координаты, м		Радиус, м	Средняя квадратическая погрешность определения координат характерных точек контура, м	Глубина, высота, м	
	X	Y			H1	H2
1	2	3	4	5	6	7
8513.2	109787.3	116679.33	данные отсутствуют	данные отсутствуют		
8514.1	109863.15	116710.65	данные отсутствуют	данные отсутствуют		
8514.2	109786.89	116680.31	данные отсутствуют	данные отсутствуют		
8515.1	108250.91	116338.07	данные отсутствуют	данные отсутствуют		
8515.2	108254.29	116329.41	данные отсутствуют	данные отсутствуют		
8516.1	108248.48	116339.29	данные отсутствуют	данные отсутствуют		
8516.2	108250.91	116338.07	данные отсутствуют	данные отсутствуют		
8517.1	108352.89	116127.83	данные отсутствуют	данные отсутствуют		
8517.2	108352.03	116127.41	данные отсутствуют	данные отсутствуют		
8518.1	108354.43	116128.46	данные отсутствуют	данные отсутствуют		
8518.2	108352.89	116127.83	данные отсутствуют	данные отсутствуют		
8519.1	107336.72	117066.44	данные отсутствуют	данные отсутствуют		
8519.2	107336.37	117067.49	данные отсутствуют	данные отсутствуют		
8520.1	107310.69	117052.85	данные отсутствуют	данные отсутствуют		

Государственный регистратор		ФГИС ЕГРН
полное наименование должности	подпись	инициалы, фамилия

М.П.



**Описание местоположения объекта недвижимости**

<b>Сооружение</b>			
вид объекта недвижимости			
Лист № __ Раздела <b>5.1</b>	Всего листов раздела <b>5.1</b> : __	Всего разделов: __	Всего листов выписки: __
<b>26.04.2022 № 99/2022/463765396</b>			
Кадастровый номер:		<b>78:36:0000000:4659</b>	

Номер точки	Координаты, м		Радиус, м	Средняя квадратическая погрешность определения координат характерных точек контура, м	Глубина, высота, м	
	X	Y			H1	H2
1	2	3	4	5	6	7
8520.2	107336.72	117066.44	данные отсутствуют	данные отсутствуют		
8521.1	107292.98	117037.99	данные отсутствуют	данные отсутствуют		
8521.2	107310.69	117052.85	данные отсутствуют	данные отсутствуют		
8522.1	107284.23	117034.25	данные отсутствуют	данные отсутствуют		
8522.2	107292.98	117037.99	данные отсутствуют	данные отсутствуют		
8523.1	107510.02	116346.05	данные отсутствуют	данные отсутствуют		
8523.2	107511.91	116347.25	данные отсутствуют	данные отсутствуют		
8524.1	107512.36	116340.55	данные отсутствуют	данные отсутствуют		
8524.2	107510.02	116346.05	данные отсутствуют	данные отсутствуют		
8525.1	107538.77	116340.47	данные отсутствуют	данные отсутствуют		
8525.2	107512.36	116340.55	данные отсутствуют	данные отсутствуют		
8526.1	107539.09	116340.56	данные отсутствуют	данные отсутствуют		
8526.2	107538.77	116340.47	данные отсутствуют	данные отсутствуют		
8527.1	107672.53	116409.89	данные отсутствуют	данные отсутствуют		

Государственный регистратор		ФГИС ЕГРН
полное наименование должности	подпись	инициалы, фамилия

М.П.



**Описание местоположения объекта недвижимости**

<b>Сооружение</b>			
вид объекта недвижимости			
Лист № __ Раздела <b>5.1</b>	Всего листов раздела <b>5.1</b> : __	Всего разделов: __	Всего листов выписки: __
<b>26.04.2022 № 99/2022/463765396</b>			
Кадастровый номер:		<b>78:36:0000000:4659</b>	

Номер точки	Координаты, м		Радиус, м	Средняя квадратическая погрешность определения координат характерных точек контура, м	Глубина, высота, м	
	X	Y			H1	H2
1	2	3	4	5	6	7
8527.2	107632.35	116392.56	данные отсутствуют	данные отсутствуют		
8528.1	107539.83	116340.94	данные отсутствуют	данные отсутствуют		
8528.2	107539.09	116340.56	данные отсутствуют	данные отсутствуют		
8529.1	107541.22	116303.67	данные отсутствуют	данные отсутствуют		
8529.2	107540.01	116302.46	данные отсутствуют	данные отсутствуют		
8530.1	107066.99	117002.84	данные отсутствуют	данные отсутствуют		
8530.2	107052.57	117011.15	данные отсутствуют	данные отсутствуют		
8531.1	106688.89	116764.52	данные отсутствуют	данные отсутствуют		
8531.2	106579.49	116718.59	данные отсутствуют	данные отсутствуют		
8532.1	106732.61	116737.36	данные отсутствуют	данные отсутствуют		
8532.2	106725.16	116734.4	данные отсутствуют	данные отсутствуют		
8533.1	106734.11	116736.21	данные отсутствуют	данные отсутствуют		
8533.2	106725.67	116732.64	данные отсутствуют	данные отсутствуют		
8534.1	106717.9	116748.42	данные отсутствуют	данные отсутствуют		

Государственный регистратор		ФГИС ЕГРН
полное наименование должности	подпись	инициалы, фамилия

М.П.



**Описание местоположения объекта недвижимости**

<b>Сооружение</b>			
вид объекта недвижимости			
Лист № __ Раздела <b>5.1</b>	Всего листов раздела <b>5.1</b> : __	Всего разделов: __	Всего листов выписки: __
<b>26.04.2022 № 99/2022/463765396</b>			
Кадастровый номер:		<b>78:36:0000000:4659</b>	

Номер точки	Координаты, м		Радиус, м	Средняя квадратическая погрешность определения координат характерных точек контура, м	Глубина, высота, м	
	X	Y			H1	H2
1	2	3	4	5	6	7
8534.2	106719.39	116744.69	данные отсутствуют	данные отсутствуют		
8535.1	106567.42	116804.45	данные отсутствуют	данные отсутствуют		
8535.2	106562.94	116802.83	данные отсутствуют	данные отсутствуют		
8536.1	106559.63	116804.33	данные отсутствуют	данные отсутствуют		
8536.2	106566.52	116806.95	данные отсутствуют	данные отсутствуют		
8537.1	106518.21	116763.71	данные отсутствуют	данные отсутствуют		
8537.2	106524.29	116765.25	данные отсутствуют	данные отсутствуют		
8538.1	106516.09	116762.83	данные отсутствуют	данные отсутствуют		
8538.2	106518.21	116763.71	данные отсутствуют	данные отсутствуют		
8539.1	106551.6	116868.47	данные отсутствуют	данные отсутствуют		
8539.2	106569.32	116876.09	данные отсутствуют	данные отсутствуют		
8540.1	106550.62	116868.01	данные отсутствуют	данные отсутствуют		
8540.2	106542.19	116887	данные отсутствуют	данные отсутствуют		
8541.1	106550.62	116868.01	данные отсутствуют	данные отсутствуют		

Государственный регистратор		ФГИС ЕГРН
полное наименование должности	подпись	инициалы, фамилия

М.П.



**Описание местоположения объекта недвижимости**

<b>Сооружение</b>			
вид объекта недвижимости			
Лист № __ Раздела <b>5.1</b>	Всего листов раздела <b>5.1</b> : __	Всего разделов: __	Всего листов выписки: __
<b>26.04.2022 № 99/2022/463765396</b>			
Кадастровый номер:		<b>78:36:0000000:4659</b>	

Номер точки	Координаты, м		Радиус, м	Средняя квадратическая погрешность определения координат характерных точек контура, м	Глубина, высота, м	
	X	Y			H1	H2
1	2	3	4	5	6	7
8541.2	106551.6	116868.47	данные отсутствуют	данные отсутствуют		
8542.1	106555.32	116840.16	данные отсутствуют	данные отсутствуют		
8542.2	106564.23	116818.36	данные отсутствуют	данные отсутствуют		
8543.1	106628.33	116842.02	данные отсутствуют	данные отсутствуют		
8543.2	106563.97	116837.58	данные отсутствуют	данные отсутствуют		
8544.1	107513.7	116665.22	данные отсутствуют	данные отсутствуют		
8544.2	107517.29	116660.97	данные отсутствуют	данные отсутствуют		
8545.1	107518.54	116667.88	данные отсутствуют	данные отсутствуют		
8545.2	107513.7	116665.22	данные отсутствуют	данные отсутствуют		
8546.1	107520.48	116662.41	данные отсутствуют	данные отсутствуют		
8546.2	107517.29	116660.97	данные отсутствуют	данные отсутствуют		
8547.1	107833.1	116002.43	данные отсутствуют	данные отсутствуют		
8547.2	107841.42	116005.87	данные отсутствуют	данные отсутствуют		
8548.1	107815.67	116070.53	данные отсутствуют	данные отсутствуют		

Государственный регистратор		ФГИС ЕГРН
полное наименование должности	подпись	инициалы, фамилия

М.П.



**Описание местоположения объекта недвижимости**

<b>Сооружение</b>			
вид объекта недвижимости			
Лист № __ Раздела <b>5.1</b>	Всего листов раздела <b>5.1</b> : __	Всего разделов: __	Всего листов выписки: __
<b>26.04.2022 № 99/2022/463765396</b>			
Кадастровый номер:		<b>78:36:0000000:4659</b>	

Номер точки	Координаты, м		Радиус, м	Средняя квадратическая погрешность определения координат характерных точек контура, м	Глубина, высота, м	
	X	Y			H1	H2
1	2	3	4	5	6	7
8548.2	107816.83	116067.76	данные отсутствуют	данные отсутствуют		
8549.1	107817.66	116065.95	данные отсутствуют	данные отсутствуют		
8549.2	107816.83	116067.76	данные отсутствуют	данные отсутствуют		
8550.1	106290.89	115972.19	данные отсутствуют	данные отсутствуют		
8550.2	106291.59	115970.71	данные отсутствуют	данные отсутствуют		
8551.1	106289.49	115972.92	данные отсутствуют	данные отсутствуют		
8551.2	106290.53	115970.35	данные отсутствуют	данные отсутствуют		
8552.1	106301.4	115977.51	данные отсутствуют	данные отсутствуют		
8552.2	106289.49	115972.92	данные отсутствуют	данные отсутствуют		
8553.1	106300.52	115975.92	данные отсутствуют	данные отсутствуют		
8553.2	106290.89	115972.19	данные отсутствуют	данные отсутствуют		
8554.1	106485.34	115965.95	данные отсутствуют	данные отсутствуют		
8554.2	106462.47	115963.9	данные отсутствуют	данные отсутствуют		
8555.1	106491.5	115970.66	данные отсутствуют	данные отсутствуют		

Государственный регистратор		ФГИС ЕГРН
полное наименование должности	подпись	инициалы, фамилия

М.П.



**Описание местоположения объекта недвижимости**

<b>Сооружение</b>			
вид объекта недвижимости			
Лист № __ Раздела <b>5.1</b>	Всего листов раздела <b>5.1</b> : __	Всего разделов: __	Всего листов выписки: __
<b>26.04.2022 № 99/2022/463765396</b>			
Кадастровый номер:		<b>78:36:0000000:4659</b>	

Номер точки	Координаты, м		Радиус, м	Средняя квадратическая погрешность определения координат характерных точек контура, м	Глубина, высота, м	
	X	Y			H1	H2
1	2	3	4	5	6	7
8555.2	106496.01	115972.87	данные отсутствуют	данные отсутствуют		
8556.1	106493.39	115970.04	данные отсутствуют	данные отсутствуют		
8556.2	106496.46	115971.39	данные отсутствуют	данные отсутствуют		
8557.1	106490.56	115990.09	данные отсутствуют	данные отсутствуют		
8557.2	106493.58	115981.77	данные отсутствуют	данные отсутствуют		
8558.1	104838.13	116404.1	данные отсутствуют	данные отсутствуют		
8558.2	104838.23	116404.72	данные отсутствуют	данные отсутствуют		
8559.1	110318.71	111635.17	данные отсутствуют	данные отсутствуют		
8559.2	110316.9	111642.78	данные отсутствуют	данные отсутствуют		
8560.1	109908.71	116243.09	данные отсутствуют	данные отсутствуют		
8560.2	109927.17	116250.02	данные отсутствуют	данные отсутствуют		
8561.1	104933.57	116398.11	данные отсутствуют	данные отсутствуют		
8561.2	104933.61	116397.37	данные отсутствуют	данные отсутствуют		
8562.1	104934.76	116407.34	данные отсутствуют	данные отсутствуют		

Государственный регистратор		ФГИС ЕГРН
полное наименование должности	подпись	инициалы, фамилия

М.П.



**Описание местоположения объекта недвижимости**

<b>Сооружение</b>			
вид объекта недвижимости			
Лист № __ Раздела <b>5.1</b>	Всего листов раздела <b>5.1</b> : __	Всего разделов: __	Всего листов выписки: __
<b>26.04.2022 № 99/2022/463765396</b>			
Кадастровый номер:		<b>78:36:0000000:4659</b>	

Номер точки	Координаты, м		Радиус, м	Средняя квадратическая погрешность определения координат характерных точек контура, м	Глубина, высота, м	
	X	Y			H1	H2
1	2	3	4	5	6	7
8562.2	104933.57	116398.11	данные отсутствуют	данные отсутствуют		
8563.1	109907.78	116242.81	данные отсутствуют	данные отсутствуют		
8563.2	109908.71	116243.09	данные отсутствуют	данные отсутствуют		
8564.1	107574.09	116216.19	данные отсутствуют	данные отсутствуют		
8564.2	107582.02	116209.25	данные отсутствуют	данные отсутствуют		
8565.1	109908.48	116237.92	данные отсутствуют	данные отсутствуют		
8565.2	109909.43	116238.39	данные отсутствуют	данные отсутствуют		
8566.1	107573.28	116215.19	данные отсутствуют	данные отсутствуют		
8566.2	107583.13	116206.95	данные отсутствуют	данные отсутствуют		
8567.1	109898.38	116234.24	данные отсутствуют	данные отсутствуют		
8567.2	109908.48	116237.92	данные отсутствуют	данные отсутствуют		
8568.1	109221.96	112356.37	данные отсутствуют	данные отсутствуют		
8568.2	109208.33	112358.81	данные отсутствуют	данные отсутствуют		
8569.1	109221.96	112356.37	данные отсутствуют	данные отсутствуют		

Государственный регистратор		ФГИС ЕГРН
полное наименование должности	подпись	инициалы, фамилия

М.П.





**Описание местоположения объекта недвижимости**

<b>Сооружение</b>			
вид объекта недвижимости			
Лист № __ Раздела <b>5.1</b>	Всего листов раздела <b>5.1</b> : __	Всего разделов: __	Всего листов выписки: __
<b>26.04.2022 № 99/2022/463765396</b>			
Кадастровый номер:		<b>78:36:0000000:4659</b>	

Номер точки	Координаты, м		Радиус, м	Средняя квадратическая погрешность определения координат характерных точек контура, м	Глубина, высота, м	
	X	Y			H1	H2
1	2	3	4	5	6	7
8569.2	109226.61	112355.94	данные отсутствуют	данные отсутствуют		
8570.1	109528.39	112460.62	данные отсутствуют	данные отсутствуют		
8570.2	109532.34	112427.07	данные отсутствуют	данные отсутствуют		
8571.1	109867.86	112401.55	данные отсутствуют	данные отсутствуют		
8571.2	109786.19	112443.96	данные отсутствуют	данные отсутствуют		
8572.1	110432.07	111099.76	данные отсутствуют	данные отсутствуют		
8572.2	110444.03	111063.85	данные отсутствуют	данные отсутствуют		
8573.1	110192.87	112105.85	данные отсутствуют	данные отсутствуют		
8573.2	110192.87	112109.32	данные отсутствуют	данные отсутствуют		
8574.1	110487.39	112317.06	данные отсутствуют	данные отсутствуют		
8574.2	110474.48	112315.35	данные отсутствуют	данные отсутствуют		
8575.1	109402.69	116345.17	данные отсутствуют	данные отсутствуют		
8575.2	109442.05	116361.31	данные отсутствуют	данные отсутствуют		
8576.1	109402.69	116345.17	данные отсутствуют	данные отсутствуют		

Государственный регистратор		ФГИС ЕГРН
полное наименование должности	подпись	инициалы, фамилия

М.П.



**Описание местоположения объекта недвижимости**

<b>Сооружение</b>			
вид объекта недвижимости			
Лист № __ Раздела <b>5.1</b>	Всего листов раздела <b>5.1</b> : __	Всего разделов: __	Всего листов выписки: __
<b>26.04.2022 № 99/2022/463765396</b>			
Кадастровый номер:		<b>78:36:0000000:4659</b>	

Номер точки	Координаты, м		Радиус, м	Средняя квадратическая погрешность определения координат характерных точек контура, м	Глубина, высота, м	
	X	Y			H1	H2
1	2	3	4	5	6	7
8576.2	109401.1	116344.52	данные отсутствуют	данные отсутствуют		
8577.1	109319.7	116552.42	данные отсутствуют	данные отсутствуют		
8577.2	109373.3	116573.28	данные отсутствуют	данные отсутствуют		
8578.1	109438.45	116250.85	данные отсутствуют	данные отсутствуют		
8578.2	109372.24	116228.02	данные отсутствуют	данные отсутствуют		
8579.1	109744.06	116661.35	данные отсутствуют	данные отсутствуют		
8579.2	109742.62	116660.75	данные отсутствуют	данные отсутствуют		
8580.1	109744.06	116661.35	данные отсутствуют	данные отсутствуют		
8580.2	109767.87	116671	данные отсутствуют	данные отсутствуют		
8581.1	109358.42	115465.54	данные отсутствуют	данные отсутствуют		
8581.2	109359.82	115461.48	данные отсутствуют	данные отсутствуют		
8582.1	109579.85	115894.76	данные отсутствуют	данные отсутствуют		
8582.2	109580.69	115895.05	данные отсутствуют	данные отсутствуют		
8583.1	109018.71	112530.84	данные отсутствуют	данные отсутствуют		

Государственный регистратор		ФГИС ЕГРН
полное наименование должности	подпись	инициалы, фамилия

М.П.



**Описание местоположения объекта недвижимости**

<b>Сооружение</b>			
вид объекта недвижимости			
Лист № __ Раздела <b>5.1</b>	Всего листов раздела <b>5.1</b> : __	Всего разделов: __	Всего листов выписки: __
<b>26.04.2022 № 99/2022/463765396</b>			
Кадастровый номер:		<b>78:36:0000000:4659</b>	

Номер точки	Координаты, м		Радиус, м	Средняя квадратическая погрешность определения координат характерных точек контура, м	Глубина, высота, м	
	X	Y			H1	H2
1	2	3	4	5	6	7
8583.2	109059.92	112469.05	данные отсутствуют	данные отсутствуют		
8584.1	109018.71	112530.84	данные отсутствуют	данные отсутствуют		
8584.2	109015.7	112535.03	данные отсутствуют	данные отсутствуют		
8585.1	110473.64	112316.19	данные отсутствуют	данные отсутствуют		
8585.2	110474.48	112315.35	данные отсутствуют	данные отсутствуют		
8586.1	110473.64	112316.19	данные отсутствуют	данные отсутствуют		
8586.2	110442.76	112347.43	данные отсутствуют	данные отсутствуют		
8587.1	110185.9	111931.05	данные отсутствуют	данные отсутствуют		
8587.2	110185.82	111932.27	данные отсутствуют	данные отсутствуют		
8588.1	110328.99	111410.77	данные отсутствуют	данные отсутствуют		
8588.2	110318.8	111408.09	данные отсутствуют	данные отсутствуют		
8589.1	110175.17	112151.79	данные отсутствуют	данные отсутствуют		
8589.2	110179.17	112146.79	данные отсутствуют	данные отсутствуют		
8590.1	110431.77	111100.59	данные отсутствуют	данные отсутствуют		

Государственный регистратор		ФГИС ЕГРН
полное наименование должности	подпись	инициалы, фамилия

М.П.



**Описание местоположения объекта недвижимости**

<b>Сооружение</b>			
вид объекта недвижимости			
Лист № __ Раздела <b>5.1</b>	Всего листов раздела <b>5.1</b> : __	Всего разделов: __	Всего листов выписки: __
<b>26.04.2022 № 99/2022/463765396</b>			
Кадастровый номер:		<b>78:36:0000000:4659</b>	

Номер точки	Координаты, м		Радиус, м	Средняя квадратическая погрешность определения координат характерных точек контура, м	Глубина, высота, м	
	X	Y			H1	H2
1	2	3	4	5	6	7
8590.2	110432.07	111099.76	данные отсутствуют	данные отсутствуют		
8591.1	109444.8	116239.95	данные отсутствуют	данные отсутствуют		
8591.2	109474.94	116252.59	данные отсутствуют	данные отсутствуют		
8592.1	109667.5	116850.09	данные отсутствуют	данные отсутствуют		
8592.2	109666.67	116849.71	данные отсутствуют	данные отсутствуют		
8593.1	109667.5	116850.09	данные отсутствуют	данные отсутствуют		
8593.2	109728.53	116874.18	данные отсутствуют	данные отсутствуют		
8594.1	109740.9	116659.44	данные отсутствуют	данные отсутствуют		
8594.2	109715.59	116645.18	данные отсутствуют	данные отсутствуют		
8595.1	109740.9	116659.44	данные отсутствуют	данные отсутствуют		
8595.2	109742.89	116659.98	данные отсутствуют	данные отсутствуют		
8596.1	109580.52	115895.54	данные отсутствуют	данные отсутствуют		
8596.2	109557.93	115953.83	данные отсутствуют	данные отсутствуют		
8597.1	109580.52	115895.54	данные отсутствуют	данные отсутствуют		

Государственный регистратор		ФГИС ЕГРН
полное наименование должности	подпись	инициалы, фамилия

М.П.



**Описание местоположения объекта недвижимости**

<b>Сооружение</b>			
вид объекта недвижимости			
Лист № __ Раздела <b>5.1</b>	Всего листов раздела <b>5.1</b> : __	Всего разделов: __	Всего листов выписки: __
<b>26.04.2022 № 99/2022/463765396</b>			
Кадастровый номер:		<b>78:36:0000000:4659</b>	

Номер точки	Координаты, м		Радиус, м	Средняя квадратическая погрешность определения координат характерных точек контура, м	Глубина, высота, м	
	X	Y			H1	H2
1	2	3	4	5	6	7
8597.2	109580.69	115895.05	данные отсутствуют	данные отсутствуют		
8598.1	109260.47	112380.65	данные отсутствуют	данные отсутствуют		
8598.2	109261.51	112382.07	данные отсутствуют	данные отсутствуют		
8599.1	109532.71	112462.89	данные отсутствуют	данные отсутствуют		
8599.2	109532.76	112462.04	данные отсутствуют	данные отсутствуют		
8600.1	109959.47	112366.68	данные отсутствуют	данные отсутствуют		
8600.2	109952.74	112358.7	данные отсутствуют	данные отсутствуют		
8601.1	110166.89	112161.91	данные отсутствуют	данные отсутствуют		
8601.2	110175.17	112151.79	данные отсутствуют	данные отсутствуют		
8602.1	110420.35	112434.48	данные отсутствуют	данные отсутствуют		
8602.2	110424.83	112455.12	данные отсутствуют	данные отсутствуют		
8603.1	110420.35	112434.48	данные отсутствуют	данные отсутствуют		
8603.2	110409.92	112397.36	данные отсутствуют	данные отсутствуют		
8604.1	110293.35	112222.91	данные отсутствуют	данные отсутствуют		

Государственный регистратор		ФГИС ЕГРН
полное наименование должности	подпись	инициалы, фамилия

М.П.



**Описание местоположения объекта недвижимости**

<b>Сооружение</b>			
вид объекта недвижимости			
Лист № __ Раздела <b>5.1</b>	Всего листов раздела <b>5.1</b> : __	Всего разделов: __	Всего листов выписки: __
<b>26.04.2022 № 99/2022/463765396</b>			
Кадастровый номер:		<b>78:36:0000000:4659</b>	

Номер точки	Координаты, м		Радиус, м	Средняя квадратическая погрешность определения координат характерных точек контура, м	Глубина, высота, м	
	X	Y			H1	H2
1	2	3	4	5	6	7
8604.2	110290.74	112217.56	данные отсутствуют	данные отсутствуют		
8605.1	110519.4	112347.87	данные отсутствуют	данные отсутствуют		
8605.2	110502.01	112366.07	данные отсутствуют	данные отсутствуют		
8606.1	110420.22	111135.32	данные отсутствуют	данные отсутствуют		
8606.2	110431.77	111100.59	данные отсутствуют	данные отсутствуют		
8607.1	110497.45	110889.59	данные отсутствуют	данные отсутствуют		
8607.2	110379.14	110824.4	данные отсутствуют	данные отсутствуют		
8608.1	110497.45	110889.59	данные отсутствуют	данные отсутствуют		
8608.2	110499.41	110890.33	данные отсутствуют	данные отсутствуют		
8609.1	109015.42	112535.4	данные отсутствуют	данные отсутствуют		
8609.2	108968.54	112598.99	данные отсутствуют	данные отсутствуют		
8610.1	109015.42	112535.4	данные отсутствуют	данные отсутствуют		
8610.2	109015.7	112535.03	данные отсутствуют	данные отсутствуют		
8611.1	109318.86	116549.04	данные отсутствуют	данные отсутствуют		

Государственный регистратор		ФГИС ЕГРН
полное наименование должности	подпись	инициалы, фамилия

М.П.



**Описание местоположения объекта недвижимости**

<b>Сооружение</b>			
вид объекта недвижимости			
Лист № __ Раздела <b>5.1</b>	Всего листов раздела <b>5.1</b> : __	Всего разделов: __	Всего листов выписки: __
<b>26.04.2022 № 99/2022/463765396</b>			
Кадастровый номер:		<b>78:36:0000000:4659</b>	

Номер точки	Координаты, м		Радиус, м	Средняя квадратическая погрешность определения координат характерных точек контура, м	Глубина, высота, м	
	X	Y			H1	H2
1	2	3	4	5	6	7
8611.2	109266.94	116530.06	данные отсутствуют	данные отсутствуют		
8612.1	109743.44	116655.91	данные отсутствуют	данные отсутствуют		
8612.2	109716.25	116643.6	данные отсутствуют	данные отсутствуют		
8613.1	109743.44	116655.91	данные отсутствуют	данные отсутствуют		
8613.2	109744.34	116656.24	данные отсутствуют	данные отсутствуют		
8614.1	109601.23	115843.32	данные отсутствуют	данные отсутствуют		
8614.2	109653.9	115706.84	данные отсутствуют	данные отсутствуют		
8615.1	109601.23	115843.32	данные отсутствуют	данные отсутствуют		
8615.2	109580.69	115895.05	данные отсутствуют	данные отсутствуют		
8616.1	109016.13	112536.71	данные отсутствуют	данные отсутствуют		
8616.2	109015.42	112535.4	данные отсутствуют	данные отсутствуют		
8617.1	109157.3	112385.96	данные отсутствуют	данные отсутствуют		
8617.2	109148.72	112390.42	данные отсутствуют	данные отсутствуют		
8618.1	109157.3	112385.96	данные отсутствуют	данные отсутствуют		

Государственный регистратор		ФГИС ЕГРН
полное наименование должности	подпись	инициалы, фамилия

М.П.



**Описание местоположения объекта недвижимости**

<b>Сооружение</b>			
вид объекта недвижимости			
Лист № __ Раздела <b>5.1</b>	Всего листов раздела <b>5.1</b> : __	Всего разделов: __	Всего листов выписки: __
<b>26.04.2022 № 99/2022/463765396</b>			
Кадастровый номер:		<b>78:36:0000000:4659</b>	

Номер точки	Координаты, м		Радиус, м	Средняя квадратическая погрешность определения координат характерных точек контура, м	Глубина, высота, м	
	X	Y			H1	H2
1	2	3	4	5	6	7
8618.2	109157.47	112386.65	данные отсутствуют	данные отсутствуют		
8619.1	109257.83	112383.39	данные отсутствуют	данные отсутствуют		
8619.2	109260.47	112380.65	данные отсутствуют	данные отсутствуют		
8620.1	110357.15	111319.46	данные отсутствуют	данные отсутствуют		
8620.2	110375.95	111266.42	данные отсутствуют	данные отсутствуют		
8621.1	109444.1	116239.59	данные отсутствуют	данные отсутствуют		
8621.2	109480.82	116145.78	данные отсутствуют	данные отсутствуют		
8622.1	109444.1	116239.59	данные отсутствуют	данные отсутствуют		
8622.2	109444.8	116239.95	данные отсутствуют	данные отсутствуют		
8623.1	110137.7	112197.8	данные отсутствуют	данные отсутствуют		
8623.2	110166.89	112161.91	данные отсутствуют	данные отсутствуют		
8624.1	110293.45	112223.34	данные отсутствуют	данные отсутствуют		
8624.2	110281.02	112229.07	данные отсутствуют	данные отсутствуют		
8625.1	110293.45	112223.34	данные отсутствуют	данные отсутствуют		

Государственный регистратор		ФГИС ЕГРН
полное наименование должности	подпись	инициалы, фамилия

М.П.





**Описание местоположения объекта недвижимости**

<b>Сооружение</b>			
вид объекта недвижимости			
Лист № __ Раздела <b>5.1</b>	Всего листов раздела <b>5.1</b> : __	Всего разделов: __	Всего листов выписки: __
<b>26.04.2022 № 99/2022/463765396</b>			
Кадастровый номер:		<b>78:36:0000000:4659</b>	

Номер точки	Координаты, м		Радиус, м	Средняя квадратическая погрешность определения координат характерных точек контура, м	Глубина, высота, м	
	X	Y			H1	H2
1	2	3	4	5	6	7
8625.2	110293.35	112222.91	данные отсутствуют	данные отсутствуют		
8626.1	110519.71	112347.6	данные отсутствуют	данные отсутствуют		
8626.2	110487.39	112317.06	данные отсутствуют	данные отсутствуют		
8627.1	110519.71	112347.6	данные отсутствуют	данные отсутствуют		
8627.2	110519.4	112347.87	данные отсутствуют	данные отсутствуют		
8628.1	110186.6	111928.82	данные отсутствуют	данные отсутствуют		
8628.2	110185.72	111928.53	данные отсутствуют	данные отсутствуют		
8629.1	110186.6	111928.82	данные отсутствуют	данные отсутствуют		
8629.2	110185.9	111931.05	данные отсутствуют	данные отсутствуют		
8630.1	110418.37	111142.35	данные отсутствуют	данные отсутствуют		
8630.2	110420.22	111135.32	данные отсутствуют	данные отсутствуют		
8631.1	109443.83	116242.27	данные отсутствуют	данные отсутствуют		
8631.2	109474.23	116254.23	данные отсутствуют	данные отсутствуют		
8632.1	109480.47	115089.67	данные отсутствуют	данные отсутствуют		

Государственный регистратор		ФГИС ЕГРН
полное наименование должности	подпись	инициалы, фамилия

М.П.



**Описание местоположения объекта недвижимости**

<b>Сооружение</b>			
вид объекта недвижимости			
Лист № __ Раздела <b>5.1</b>	Всего листов раздела <b>5.1</b> : __	Всего разделов: __	Всего листов выписки: __
<b>26.04.2022 № 99/2022/463765396</b>			
Кадастровый номер:		<b>78:36:0000000:4659</b>	

Номер точки	Координаты, м		Радиус, м	Средняя квадратическая погрешность определения координат характерных точек контура, м	Глубина, высота, м	
	X	Y			H1	H2
1	2	3	4	5	6	7
8632.2	109479.03	115093.2	данные отсутствуют	данные отсутствуют		
8633.1	109480.47	115089.67	данные отсутствуют	данные отсутствуют		
8633.2	109486.6	115074.96	данные отсутствуют	данные отсутствуют		
8634.1	109049.42	112633.03	данные отсутствуют	данные отсутствуют		
8634.2	109016.13	112536.71	данные отсутствуют	данные отсутствуют		
8635.1	109155.89	112383.06	данные отсутствуют	данные отсутствуют		
8635.2	109157.3	112385.96	данные отсутствуют	данные отсутствуют		
8636.1	109531.9	112469.75	данные отсутствуют	данные отсутствуют		
8636.2	109532.71	112462.89	данные отсутствуют	данные отсутствуют		
8637.1	109531.9	112469.75	данные отсутствуют	данные отсутствуют		
8637.2	109531.41	112469.66	данные отсутствуют	данные отсутствуют		
8638.1	109988.68	112333.06	данные отсутствуют	данные отсутствуют		
8638.2	109983.48	112326.94	данные отсутствуют	данные отсутствуют		
8639.1	110084.96	112266.37	данные отсутствуют	данные отсутствуют		

Государственный регистратор		ФГИС ЕГРН
полное наименование должности	подпись	инициалы, фамилия

М.П.



**Описание местоположения объекта недвижимости**

<b>Сооружение</b>			
вид объекта недвижимости			
Лист № __ Раздела <b>5.1</b>	Всего листов раздела <b>5.1</b> : __	Всего разделов: __	Всего листов выписки: __
<b>26.04.2022 № 99/2022/463765396</b>			
Кадастровый номер:		<b>78:36:0000000:4659</b>	

Номер точки	Координаты, м		Радиус, м	Средняя квадратическая погрешность определения координат характерных точек контура, м	Глубина, высота, м	
	X	Y			H1	H2
1	2	3	4	5	6	7
8639.2	110102.28	112278.56	данные отсутствуют	данные отсутствуют		
8640.1	110136.45	112199.4	данные отсутствуют	данные отсутствуют		
8640.2	110137.7	112197.8	данные отсутствуют	данные отсутствуют		
8641.1	110399.84	112376.39	данные отсутствуют	данные отсутствуют		
8641.2	110405.84	112373.31	данные отсутствуют	данные отсутствуют		
8642.1	110273.44	112239.18	данные отсутствуют	данные отсутствуют		
8642.2	110281.02	112229.07	данные отсутствуют	данные отсутствуют		
8643.1	110585.44	112406.6	данные отсутствуют	данные отсутствуют		
8643.2	110585.87	112406.03	данные отсутствуют	данные отсутствуют		
8644.1	110201.29	111933.54	данные отсутствуют	данные отсутствуют		
8644.2	110186.6	111928.82	данные отсутствуют	данные отсутствуют		
8645.1	110487.12	110966.09	данные отсутствуют	данные отсутствуют		
8645.2	110482.73	110964.33	данные отсутствуют	данные отсутствуют		
8646.1	109256.7	112384.33	данные отсутствуют	данные отсутствуют		

Государственный регистратор		ФГИС ЕГРН
полное наименование должности	подпись	инициалы, фамилия

М.П.



**Описание местоположения объекта недвижимости**

<b>Сооружение</b>			
вид объекта недвижимости			
Лист № __ Раздела <b>5.1</b>	Всего листов раздела <b>5.1</b> : __	Всего разделов: __	Всего листов выписки: __
<b>26.04.2022 № 99/2022/463765396</b>			
Кадастровый номер:		<b>78:36:0000000:4659</b>	

Номер точки	Координаты, м		Радиус, м	Средняя квадратическая погрешность определения координат характерных точек контура, м	Глубина, высота, м	
	X	Y			H1	H2
1	2	3	4	5	6	7
8646.2	109257.83	112383.39	данные отсутствуют	данные отсутствуют		
8647.1	110356.45	111321.28	данные отсутствуют	данные отсутствуют		
8647.2	110357.15	111319.46	данные отсутствуют	данные отсутствуют		
8648.1	110412.49	111162.33	данные отсутствуют	данные отсутствуют		
8648.2	110418.37	111142.35	данные отсутствуют	данные отсутствуют		
8649.1	110193.6	112074.36	данные отсутствуют	данные отсутствуют		
8649.2	110193.1	112074.35	данные отсутствуют	данные отсутствуют		
8650.1	109362.03	116438.72	данные отсутствуют	данные отсутствуют		
8650.2	109311.73	116418.31	данные отсутствуют	данные отсутствуют		
8651.1	109528.2	116028.88	данные отсутствуют	данные отсутствуют		
8651.2	109561.48	116048.32	данные отсутствуют	данные отсутствуют		
8652.1	109557.22	115959.2	данные отсутствуют	данные отсутствуют		
8652.2	109575.63	115966.16	данные отсутствуют	данные отсутствуют		
8653.1	109507.36	115083.05	данные отсутствуют	данные отсутствуют		

Государственный регистратор		ФГИС ЕГРН
полное наименование должности	подпись	инициалы, фамилия

М.П.



**Описание местоположения объекта недвижимости**

<b>Сооружение</b>			
вид объекта недвижимости			
Лист № __ Раздела <b>5.1</b>	Всего листов раздела <b>5.1</b> : __	Всего разделов: __	Всего листов выписки: __
<b>26.04.2022 № 99/2022/463765396</b>			
Кадастровый номер:		<b>78:36:0000000:4659</b>	

Номер точки	Координаты, м		Радиус, м	Средняя квадратическая погрешность определения координат характерных точек контура, м	Глубина, высота, м	
	X	Y			H1	H2
1	2	3	4	5	6	7
8653.2	109486.6	115074.96	данные отсутствуют	данные отсутствуют		
8654.1	109262.55	112393.57	данные отсутствуют	данные отсутствуют		
8654.2	109275.5	112420.29	данные отсутствуют	данные отсутствуют		
8655.1	109262.55	112393.57	данные отсутствуют	данные отсутствуют		
8655.2	109256.7	112384.33	данные отсутствуют	данные отсутствуют		
8656.1	110001.56	112324.94	данные отсутствуют	данные отсутствуют		
8656.2	109997.37	112319.28	данные отсутствуют	данные отсутствуют		
8657.1	110583.98	112408.1	данные отсутствуют	данные отсутствуют		
8657.2	110585.44	112406.6	данные отсутствуют	данные отсутствуют		
8658.1	110305.67	111835.76	данные отсутствуют	данные отсутствуют		
8658.2	110303.43	111850.99	данные отсутствуют	данные отсутствуют		
8659.1	109319.59	116549.35	данные отсутствуют	данные отсутствуют		
8659.2	109318.86	116549.04	данные отсутствуют	данные отсутствуют		
8660.1	109319.59	116549.35	данные отсутствуют	данные отсутствуют		

Государственный регистратор		ФГИС ЕГРН
полное наименование должности	подпись	инициалы, фамилия

М.П.



**Описание местоположения объекта недвижимости**

<b>Сооружение</b>			
вид объекта недвижимости			
Лист № __ Раздела <b>5.1</b>	Всего листов раздела <b>5.1</b> : __	Всего разделов: __	Всего листов выписки: __
<b>26.04.2022 № 99/2022/463765396</b>			
Кадастровый номер:		<b>78:36:0000000:4659</b>	

Номер точки	Координаты, м		Радиус, м	Средняя квадратическая погрешность определения координат характерных точек контура, м	Глубина, высота, м	
	X	Y			H1	H2
1	2	3	4	5	6	7
8660.2	109324.28	116536.68	данные отсутствуют	данные отсутствуют		
8661.1	109443.09	116241.88	данные отсутствуют	данные отсутствуют		
8661.2	109443.83	116242.27	данные отсутствуют	данные отсутствуют		
8662.1	109155.79	112382.78	данные отсутствуют	данные отсутствуют		
8662.2	109148.14	112386.5	данные отсутствуют	данные отсутствуют		
8663.1	110190.79	112014.52	данные отсутствуют	данные отсутствуют		
8663.2	110192.4	112014.32	данные отсутствуют	данные отсутствуют		
8664.1	110247.62	111836.27	данные отсутствуют	данные отсутствуют		
8664.2	110249.37	111832.13	данные отсутствуют	данные отсутствуют		
8665.1	110247.62	111836.27	данные отсутствуют	данные отсутствуют		
8665.2	110252.02	111838.16	данные отсутствуют	данные отсутствуют		
8666.1	109481.04	116145.28	данные отсутствуют	данные отсутствуют		
8666.2	109480.82	116145.78	данные отсутствуют	данные отсутствуют		
8667.1	109481.04	116145.28	данные отсутствуют	данные отсутствуют		

Государственный регистратор		ФГИС ЕГРН
полное наименование должности	подпись	инициалы, фамилия

М.П.



**Описание местоположения объекта недвижимости**

<b>Сооружение</b>			
вид объекта недвижимости			
Лист № __ Раздела <b>5.1</b>	Всего листов раздела <b>5.1</b> : __	Всего разделов: __	Всего листов выписки: __
<b>26.04.2022 № 99/2022/463765396</b>			
Кадастровый номер:		<b>78:36:0000000:4659</b>	

Номер точки	Координаты, м		Радиус, м	Средняя квадратическая погрешность определения координат характерных точек контура, м	Глубина, высота, м	
	X	Y			H1	H2
1	2	3	4	5	6	7
8667.2	109481.31	116144.6	данные отсутствуют	данные отсутствуют		
8668.1	110492.5	112312.14	данные отсутствуют	данные отсутствуют		
8668.2	110491.74	112311.31	данные отсутствуют	данные отсутствуют		
8669.1	109760.39	112449.84	данные отсутствуют	данные отсутствуют		
8669.2	109739.58	112454.39	данные отсутствуют	данные отсутствуют		
8670.1	109760.39	112449.84	данные отсутствуют	данные отсутствуют		
8670.2	109760.2	112449.05	данные отсутствуют	данные отсутствуют		
8671.1	110192.72	112056.67	данные отсутствуют	данные отсутствуют		
8671.2	110193.1	112074.35	данные отсутствуют	данные отсутствуют		
8672.1	110192.72	112056.67	данные отсутствуют	данные отсутствуют		
8672.2	110193.73	112056.66	данные отсутствуют	данные отсутствуют		
8673.1	110427.64	112171.47	данные отсутствуют	данные отсутствуют		
8673.2	110356.11	112185.63	данные отсутствуют	данные отсутствуют		
8674.1	110427.64	112171.47	данные отсутствуют	данные отсутствуют		

Государственный регистратор		ФГИС ЕГРН
полное наименование должности	подпись	инициалы, фамилия

М.П.



**Описание местоположения объекта недвижимости**

<b>Сооружение</b>			
вид объекта недвижимости			
Лист № __ Раздела <b>5.1</b>	Всего листов раздела <b>5.1</b> : __	Всего разделов: __	Всего листов выписки: __
<b>26.04.2022 № 99/2022/463765396</b>			
Кадастровый номер:		<b>78:36:0000000:4659</b>	

Номер точки	Координаты, м		Радиус, м	Средняя квадратическая погрешность определения координат характерных точек контура, м	Глубина, высота, м	
	X	Y			H1	H2
1	2	3	4	5	6	7
8674.2	110427.61	112170.06	данные отсутствуют	данные отсутствуют		
8675.1	110247.32	111837.31	данные отсутствуют	данные отсутствуют		
8675.2	110247.85	111837.51	данные отсутствуют	данные отсутствуют		
8676.1	110247.32	111837.31	данные отсутствуют	данные отсутствуют		
8676.2	110247.62	111836.27	данные отсутствуют	данные отсутствуют		
8677.1	110452.83	111038.34	данные отсутствуют	данные отсутствуют		
8677.2	110445.75	111058.47	данные отсутствуют	данные отсутствуют		
8678.1	110452.83	111038.34	данные отсутствуют	данные отсутствуют		
8678.2	110453.93	111038.75	данные отсутствуют	данные отсутствуют		
8679.1	109481.64	116146.15	данные отсутствуют	данные отсутствуют		
8679.2	109514.14	116159	данные отсутствуют	данные отсутствуют		
8680.1	109481.64	116146.15	данные отсутствуют	данные отсутствуют		
8680.2	109480.82	116145.78	данные отсутствуют	данные отсутствуют		
8681.1	109557.3	116933.27	данные отсутствуют	данные отсутствуют		

Государственный регистратор		ФГИС ЕГРН
полное наименование должности	подпись	инициалы, фамилия

М.П.





**Описание местоположения объекта недвижимости**

<b>Сооружение</b>			
вид объекта недвижимости			
Лист № __ Раздела <b>5.1</b>	Всего листов раздела <b>5.1</b> : __	Всего разделов: __	Всего листов выписки: __
<b>26.04.2022 № 99/2022/463765396</b>			
Кадастровый номер:		<b>78:36:0000000:4659</b>	

Номер точки	Координаты, м		Радиус, м	Средняя квадратическая погрешность определения координат характерных точек контура, м	Глубина, высота, м	
	X	Y			H1	H2
1	2	3	4	5	6	7
8681.2	109554.57	116940.15	данные отсутствуют	данные отсутствуют		
8682.1	109557.3	116933.27	данные отсутствуют	данные отсутствуют		
8682.2	109558.92	116929.69	данные отсутствуют	данные отсутствуют		
8683.1	109345.62	112425.72	данные отсутствуют	данные отсутствуют		
8683.2	109345.97	112424.31	данные отсутствуют	данные отсутствуют		
8684.1	109345.62	112425.72	данные отсутствуют	данные отсутствуют		
8684.2	109346.83	112425.9	данные отсутствуют	данные отсутствуют		
8685.1	109778.38	112445.4	данные отсутствуют	данные отсутствуют		
8685.2	109786.19	112443.96	данные отсутствуют	данные отсутствуют		
8686.1	109778.38	112445.4	данные отсутствуют	данные отсутствуют		
8686.2	109765.59	112448.4	данные отсутствуют	данные отсутствуют		
8687.1	110193.08	112075.08	данные отсутствуют	данные отсутствуют		
8687.2	110192.87	112105.85	данные отсутствуют	данные отсутствуют		
8688.1	110193.08	112075.08	данные отсутствуют	данные отсутствуют		

Государственный регистратор		ФГИС ЕГРН
полное наименование должности	подпись	инициалы, фамилия

М.П.



**Описание местоположения объекта недвижимости**

<b>Сооружение</b>			
вид объекта недвижимости			
Лист № __ Раздела <b>5.1</b>	Всего листов раздела <b>5.1</b> : __	Всего разделов: __	Всего листов выписки: __
<b>26.04.2022 № 99/2022/463765396</b>			
Кадастровый номер:		<b>78:36:0000000:4659</b>	

Номер точки	Координаты, м		Радиус, м	Средняя квадратическая погрешность определения координат характерных точек контура, м	Глубина, высота, м	
	X	Y			H1	H2
1	2	3	4	5	6	7
8688.2	110193.1	112074.35	данные отсутствуют	данные отсутствуют		
8689.1	110487.95	112316.43	данные отсутствуют	данные отсутствуют		
8689.2	110487.39	112317.06	данные отсутствуют	данные отсутствуют		
8690.1	110487.95	112316.43	данные отсутствуют	данные отсутствуют		
8690.2	110492.5	112312.14	данные отсутствуют	данные отсутствуют		
8691.1	110430.06	112170.92	данные отсутствуют	данные отсутствуют		
8691.2	110431.54	112170.62	данные отсутствуют	данные отсутствуют		
8692.1	110430.06	112170.92	данные отсутствуют	данные отсутствуют		
8692.2	110427.64	112171.47	данные отсутствуют	данные отсутствуют		
8693.1	110339.56	111377.77	данные отсутствуют	данные отсутствуют		
8693.2	110338.75	111377.52	данные отсутствуют	данные отсутствуют		
8694.1	110339.56	111377.77	данные отсутствуют	данные отсутствуют		
8694.2	110346.7	111379.97	данные отсутствуют	данные отсутствуют		
8695.1	109243.42	112365.74	данные отсутствуют	данные отсутствуют		

Государственный регистратор		ФГИС ЕГРН
полное наименование должности	подпись	инициалы, фамилия

М.П.



**Описание местоположения объекта недвижимости**

<b>Сооружение</b>			
вид объекта недвижимости			
Лист № __ Раздела <b>5.1</b>	Всего листов раздела <b>5.1</b> : __	Всего разделов: __	Всего листов выписки: __
<b>26.04.2022 № 99/2022/463765396</b>			
Кадастровый номер:		<b>78:36:0000000:4659</b>	

Номер точки	Координаты, м		Радиус, м	Средняя квадратическая погрешность определения координат характерных точек контура, м	Глубина, высота, м	
	X	Y			H1	H2
1	2	3	4	5	6	7
8695.2	109236.3	112359.26	данные отсутствуют	данные отсутствуют		
8696.1	109243.42	112365.74	данные отсутствуют	данные отсутствуют		
8696.2	109256.7	112384.33	данные отсутствуют	данные отсутствуют		
8697.1	109243.42	112365.74	данные отсутствуют	данные отсутствуют		
8697.2	109243.99	112365.18	данные отсутствуют	данные отсутствуют		
8698.1	109528.32	112461.54	данные отсутствуют	данные отсутствуют		
8698.2	109528.39	112460.62	данные отсутствуют	данные отсутствуют		
8699.1	109528.32	112461.54	данные отсутствуют	данные отсутствуют		
8699.2	109532.76	112462.04	данные отсутствуют	данные отсутствуют		
8700.1	109528.32	112461.54	данные отсутствуют	данные отсутствуют		
8700.2	109513.71	112460.31	данные отсутствуют	данные отсутствуют		
8701.1	109368.9	116844.35	данные отсутствуют	данные отсутствуют		
8701.2	109452.99	116875.1	данные отсутствуют	данные отсутствуют		
8702.1	109268.93	116673.12	данные отсутствуют	данные отсутствуют		

Государственный регистратор		ФГИС ЕГРН
полное наименование должности	подпись	инициалы, фамилия

М.П.



**Описание местоположения объекта недвижимости**

<b>Сооружение</b>			
вид объекта недвижимости			
Лист № __ Раздела <b>5.1</b>	Всего листов раздела <b>5.1</b> : __	Всего разделов: __	Всего листов выписки: __
<b>26.04.2022 № 99/2022/463765396</b>			
Кадастровый номер:		<b>78:36:0000000:4659</b>	

Номер точки	Координаты, м		Радиус, м	Средняя квадратическая погрешность определения координат характерных точек контура, м	Глубина, высота, м	
	X	Y			H1	H2
1	2	3	4	5	6	7
8702.2	109318.5	116551.98	данные отсутствуют	данные отсутствуют		
8703.1	109455.68	115215.94	данные отсутствуют	данные отсутствуют		
8703.2	109406.64	115338.23	данные отсутствуют	данные отсутствуют		
8704.1	105547.02	116205.07	данные отсутствуют	данные отсутствуют		
8704.2	105600.21	116074.65	данные отсутствуют	данные отсутствуют		
8705.1	105595.13	116188.14	данные отсутствуют	данные отсутствуют		
8705.2	105547	116306.92	данные отсутствуют	данные отсутствуют		
8706.1	105600.85	116174.33	данные отсутствуют	данные отсутствуют		
8706.2	105610.45	116150.52	данные отсутствуют	данные отсутствуют		
8707.1	105600.85	116174.33	данные отсутствуют	данные отсутствуют		
8707.2	105601.93	116174.68	данные отсутствуют	данные отсутствуют		
8708.1	105600.85	116174.33	данные отсутствуют	данные отсутствуют		
8708.2	105595.13	116188.14	данные отсутствуют	данные отсутствуют		
8709.1	107363.85	116774.93	данные отсутствуют	данные отсутствуют		

Государственный регистратор		ФГИС ЕГРН
полное наименование должности	подпись	инициалы, фамилия

М.П.



**Описание местоположения объекта недвижимости**

<b>Сооружение</b>			
вид объекта недвижимости			
Лист № __ Раздела <b>5.1</b>	Всего листов раздела <b>5.1</b> : __	Всего разделов: __	Всего листов выписки: __
<b>26.04.2022 № 99/2022/463765396</b>			
Кадастровый номер:		<b>78:36:0000000:4659</b>	

Номер точки	Координаты, м		Радиус, м	Средняя квадратическая погрешность определения координат характерных точек контура, м	Глубина, высота, м	
	X	Y			H1	H2
1	2	3	4	5	6	7
8709.2	107370.2	116760.76	данные отсутствуют	данные отсутствуют		
8710.1	107325.46	116871.45	данные отсутствуют	данные отсутствуют		
8710.2	107342.3	116827.61	данные отсутствуют	данные отсутствуют		
8711.1	107267.85	116866.95	данные отсутствуют	данные отсутствуют		
8711.2	107270.37	116867.99	данные отсутствуют	данные отсутствуют		
8712.1	107315.39	116869.49	данные отсутствуют	данные отсутствуют		
8712.2	107309.81	116880.76	данные отсутствуют	данные отсутствуют		
8713.1	107303.48	116859.73	данные отсутствуют	данные отсутствуют		
8713.2	107309.23	116845.58	данные отсутствуют	данные отсутствуют		
8714.1	109452.99	116875.1	данные отсутствуют	данные отсутствуют		
8714.2	109458.01	116886.39	данные отсутствуют	данные отсутствуют		
8715.1	109358.05	116613.96	данные отсутствуют	данные отсутствуют		
8715.2	109370.73	116619.55	данные отсутствуют	данные отсутствуют		
8716.1	109373.3	116573.28	данные отсутствуют	данные отсутствуют		

Государственный регистратор		ФГИС ЕГРН
полное наименование должности	подпись	инициалы, фамилия

М.П.



**Описание местоположения объекта недвижимости**

<b>Сооружение</b>			
вид объекта недвижимости			
Лист № __ Раздела <b>5.1</b>	Всего листов раздела <b>5.1</b> : __	Всего разделов: __	Всего листов выписки: __
<b>26.04.2022 № 99/2022/463765396</b>			
Кадастровый номер:		<b>78:36:0000000:4659</b>	

Номер точки	Координаты, м		Радиус, м	Средняя квадратическая погрешность определения координат характерных точек контура, м	Глубина, высота, м	
	X	Y			H1	H2
1	2	3	4	5	6	7
8716.2	109358.05	116613.96	данные отсутствуют	данные отсутствуют		
8717.1	109316.46	116418.67	данные отсутствуют	данные отсутствуют		
8717.2	109309.85	116415.85	данные отсутствуют	данные отсутствуют		
8718.1	109318.16	116418.1	данные отсутствуют	данные отсутствуют		
8718.2	109316.46	116418.67	данные отсутствуют	данные отсутствуют		
8719.1	109442.91	116361.58	данные отсутствуют	данные отсутствуют		
8719.2	109442.05	116361.31	данные отсутствуют	данные отсутствуют		
8720.1	109442.91	116361.58	данные отсутствуют	данные отсутствуют		
8720.2	109444.97	116357.06	данные отсутствуют	данные отсутствуют		
8721.1	109728.53	116874.18	данные отсутствуют	данные отсутствуют		
8721.2	109730.04	116869.41	данные отсутствуют	данные отсутствуют		
8722.1	107589.85	116170.7	данные отсутствуют	данные отсутствуют		
8722.2	107588.28	116168.73	данные отсутствуют	данные отсутствуют		
8723.1	107545.22	116163.29	данные отсутствуют	данные отсутствуют		

Государственный регистратор		ФГИС ЕГРН
полное наименование должности	подпись	инициалы, фамилия

М.П.



**Описание местоположения объекта недвижимости**

<b>Сооружение</b>			
вид объекта недвижимости			
Лист № __ Раздела <b>5.1</b>	Всего листов раздела <b>5.1</b> : __	Всего разделов: __	Всего листов выписки: __
<b>26.04.2022 № 99/2022/463765396</b>			
Кадастровый номер:		<b>78:36:0000000:4659</b>	

Номер точки	Координаты, м		Радиус, м	Средняя квадратическая погрешность определения координат характерных точек контура, м	Глубина, высота, м	
	X	Y			H1	H2
1	2	3	4	5	6	7
8723.2	107554.45	116165.65	данные отсутствуют	данные отсутствуют		
8724.1	107512.28	116137.79	данные отсутствуют	данные отсутствуют		
8724.2	107514.75	116138.85	данные отсутствуют	данные отсутствуют		
8725.1	107434.91	115973.1	данные отсутствуют	данные отсутствуют		
8725.2	107435.81	115971.09	данные отсутствуют	данные отсутствуют		
8726.1	107564.94	116023.64	данные отсутствуют	данные отсутствуют		
8726.2	107560.73	116033.72	данные отсутствуют	данные отсутствуют		
8727.1	107537.8	116013.67	данные отсутствуют	данные отсутствуют		
8727.2	107543.54	116000	данные отсутствуют	данные отсутствуют		
8728.1	107537.8	116013.67	данные отсутствуют	данные отсутствуют		
8728.2	107434.91	115973.1	данные отсутствуют	данные отсутствуют		
8729.1	107551.26	115981.58	данные отсутствуют	данные отсутствуют		
8729.2	107553.09	115982.33	данные отсутствуют	данные отсутствуют		
8730.1	107551.26	115981.58	данные отсутствуют	данные отсутствуют		

Государственный регистратор		ФГИС ЕГРН
полное наименование должности	подпись	инициалы, фамилия

М.П.



**Описание местоположения объекта недвижимости**

<b>Сооружение</b>			
вид объекта недвижимости			
Лист № __ Раздела <b>5.1</b>	Всего листов раздела <b>5.1</b> : __	Всего разделов: __	Всего листов выписки: __
<b>26.04.2022 № 99/2022/463765396</b>			
Кадастровый номер:		<b>78:36:0000000:4659</b>	

Номер точки	Координаты, м		Радиус, м	Средняя квадратическая погрешность определения координат характерных точек контура, м	Глубина, высота, м	
	X	Y			H1	H2
1	2	3	4	5	6	7
8730.2	107543.54	116000	данные отсутствуют	данные отсутствуют		
8731.1	107631.34	116056.76	данные отсутствуют	данные отсутствуют		
8731.2	107628.66	116059.07	данные отсутствуют	данные отсутствуют		
8732.1	107630.52	116055.71	данные отсутствуют	данные отсутствуют		
8732.2	107627.45	116058.43	данные отсутствуют	данные отсутствуют		
8733.1	107618.57	116065.75	данные отсутствуют	данные отсутствуют		
8733.2	107629.97	116055.16	данные отсутствуют	данные отсутствуют		
8734.1	107705.8	115922.12	данные отсутствуют	данные отсутствуют		
8734.2	107706.88	115922.62	данные отсутствуют	данные отсутствуют		
8735.1	107705.8	115922.12	данные отсутствуют	данные отсутствуют		
8735.2	107706.88	115920.24	данные отсутствуют	данные отсутствуют		
8736.1	107683.43	115964.84	данные отсутствуют	данные отсутствуют		
8736.2	107641.87	116066.68	данные отсутствуют	данные отсутствуют		
8737.1	107629.62	115976.34	данные отсутствуют	данные отсутствуют		

Государственный регистратор		ФГИС ЕГРН
полное наименование должности	подпись	инициалы, фамилия

М.П.





**Описание местоположения объекта недвижимости**

<b>Сооружение</b>			
вид объекта недвижимости			
Лист № __ Раздела <b>5.1</b>	Всего листов раздела <b>5.1</b> : __	Всего разделов: __	Всего листов выписки: __
<b>26.04.2022 № 99/2022/463765396</b>			
Кадастровый номер:		<b>78:36:0000000:4659</b>	

Номер точки	Координаты, м		Радиус, м	Средняя квадратическая погрешность определения координат характерных точек контура, м	Глубина, высота, м	
	X	Y			H1	H2
1	2	3	4	5	6	7
8737.2	107636.77	115970.94	данные отсутствуют	данные отсутствуют		
8738.1	107670.72	116007.13	данные отсутствуют	данные отсутствуют		
8738.2	107669.34	116006.34	данные отсутствуют	данные отсутствуют		
8739.1	107671.94	116007.66	данные отсутствуют	данные отсутствуют		
8739.2	107705.8	115922.12	данные отсутствуют	данные отсутствуют		
8740.1	107671.94	116007.66	данные отсутствуют	данные отсутствуют		
8740.2	107670.72	116007.13	данные отсутствуют	данные отсутствуют		
8741.1	107653.47	116001.66	данные отсутствуют	данные отсутствуют		
8741.2	107629.62	115976.34	данные отсутствуют	данные отсутствуют		
8742.1	107620.06	116139.07	данные отсутствуют	данные отсутствуют		
8742.2	107620.95	116139.47	данные отсутствуют	данные отсутствуют		
8743.1	107605.9	116143.74	данные отсутствуют	данные отсутствуют		
8743.2	107602.16	116146.6	данные отсутствуют	данные отсутствуют		
8744.1	107596.2	116199.47	данные отсутствуют	данные отсутствуют		

Государственный регистратор		ФГИС ЕГРН
полное наименование должности	подпись	инициалы, фамилия

М.П.



**Описание местоположения объекта недвижимости**

<b>Сооружение</b>			
вид объекта недвижимости			
Лист № __ Раздела <b>5.1</b>	Всего листов раздела <b>5.1</b> : __	Всего разделов: __	Всего листов выписки: __
<b>26.04.2022 № 99/2022/463765396</b>			
Кадастровый номер:		<b>78:36:0000000:4659</b>	

Номер точки	Координаты, м		Радиус, м	Средняя квадратическая погрешность определения координат характерных точек контура, м	Глубина, высота, м	
	X	Y			H1	H2
1	2	3	4	5	6	7
8744.2	107597.29	116199.92	данные отсутствуют	данные отсутствуют		
8745.1	107558.62	116272.13	данные отсутствуют	данные отсутствуют		
8745.2	107554.56	116273.42	данные отсутствуют	данные отсутствуют		
8746.1	111018.02	112198.62	данные отсутствуют	данные отсутствуют		
8746.2	111019.21	112197.75	данные отсутствуют	данные отсутствуют		
8747.1	111013.11	112188.93	данные отсутствуют	данные отсутствуют		
8747.2	111018.02	112198.62	данные отсутствуют	данные отсутствуют		
8748.1	111039.75	112195.15	данные отсутствуют	данные отсутствуют		
8748.2	111050.92	112190.78	данные отсутствуют	данные отсутствуют		
8749.1	111039.75	112195.15	данные отсутствуют	данные отсутствуют		
8749.2	111037.28	112190.11	данные отсутствуют	данные отсутствуют		
8750.1	110840.42	112630.69	данные отсутствуют	данные отсутствуют		
8750.2	110841.82	112624.57	данные отсутствуют	данные отсутствуют		
8751.1	110839.96	112632.74	данные отсутствуют	данные отсутствуют		

Государственный регистратор		ФГИС ЕГРН
полное наименование должности	подпись	инициалы, фамилия

М.П.



**Описание местоположения объекта недвижимости**

<b>Сооружение</b>			
вид объекта недвижимости			
Лист № __ Раздела <b>5.1</b>	Всего листов раздела <b>5.1</b> : __	Всего разделов: __	Всего листов выписки: __
<b>26.04.2022 № 99/2022/463765396</b>			
Кадастровый номер:		<b>78:36:0000000:4659</b>	

Номер точки	Координаты, м		Радиус, м	Средняя квадратическая погрешность определения координат характерных точек контура, м	Глубина, высота, м	
	X	Y			H1	H2
1	2	3	4	5	6	7
8751.2	110840.42	112630.69	данные отсутствуют	данные отсутствуют		
8752.1	110810.51	112740.44	данные отсутствуют	данные отсутствуют		
8752.2	110808.99	112740.41	данные отсутствуют	данные отсутствуют		
8753.1	110893.18	112743.48	данные отсутствуют	данные отсутствуют		
8753.2	110850.09	112742.41	данные отсутствуют	данные отсутствуют		
8754.1	110902.28	112696.15	данные отсутствуют	данные отсутствуют		
8754.2	110893.18	112743.48	данные отсутствуют	данные отсутствуют		
8755.1	110866.67	112677.2	данные отсутствуют	данные отсутствуют		
8755.2	110902.28	112696.15	данные отсутствуют	данные отсутствуют		
8756.1	110877.24	112659.58	данные отсутствуют	данные отсутствуют		
8756.2	110839.96	112632.74	данные отсутствуют	данные отсутствуют		
8757.1	110877.24	112659.58	данные отсутствуют	данные отсутствуют		
8757.2	110866.67	112677.2	данные отсутствуют	данные отсутствуют		
8758.1	110883.38	112648.88	данные отсутствуют	данные отсутствуют		

Государственный регистратор		ФГИС ЕГРН
полное наименование должности	подпись	инициалы, фамилия

М.П.



**Описание местоположения объекта недвижимости**

<b>Сооружение</b>			
вид объекта недвижимости			
Лист № __ Раздела <b>5.1</b>	Всего листов раздела <b>5.1</b> : __	Всего разделов: __	Всего листов выписки: __
<b>26.04.2022 № 99/2022/463765396</b>			
Кадастровый номер:		<b>78:36:0000000:4659</b>	

Номер точки	Координаты, м		Радиус, м	Средняя квадратическая погрешность определения координат характерных точек контура, м	Глубина, высота, м	
	X	Y			H1	H2
1	2	3	4	5	6	7
8758.2	110877.24	112659.58	данные отсутствуют	данные отсутствуют		
8759.1	110946.63	112544.7	данные отсутствуют	данные отсутствуют		
8759.2	110883.38	112648.88	данные отсутствуют	данные отсутствуют		
8760.1	111005.17	112193.09	данные отсутствуют	данные отсутствуют		
8760.2	111013.11	112188.93	данные отсутствуют	данные отсутствуют		
8761.1	110988.49	112196.29	данные отсутствуют	данные отсутствуют		
8761.2	111005.17	112193.09	данные отсутствуют	данные отсутствуют		
8762.1	110987.72	112197.01	данные отсутствуют	данные отсутствуют		
8762.2	110988.49	112196.29	данные отсутствуют	данные отсутствуют		
8763.1	110987.45	112197.32	данные отсутствуют	данные отсутствуют		
8763.2	110987.72	112197.01	данные отсутствуют	данные отсутствуют		
8764.1	110326.77	111735.23	данные отсутствуют	данные отсутствуют		
8764.2	110401.89	111770.88	данные отсутствуют	данные отсутствуют		
8765.1	110311.7	111721.5	данные отсутствуют	данные отсутствуют		

Государственный регистратор		ФГИС ЕГРН
полное наименование должности	подпись	инициалы, фамилия

М.П.



**Описание местоположения объекта недвижимости**

<b>Сооружение</b>			
вид объекта недвижимости			
Лист № __ Раздела <b>5.1</b>	Всего листов раздела <b>5.1</b> : __	Всего разделов: __	Всего листов выписки: __
<b>26.04.2022 № 99/2022/463765396</b>			
Кадастровый номер:		<b>78:36:0000000:4659</b>	

Номер точки	Координаты, м		Радиус, м	Средняя квадратическая погрешность определения координат характерных точек контура, м	Глубина, высота, м	
	X	Y			H1	H2
1	2	3	4	5	6	7
8765.2	110317.87	111704.69	данные отсутствуют	данные отсутствуют		
8766.1	111468	111798.95	данные отсутствуют	данные отсутствуют		
8766.2	111464.12	111798.94	данные отсутствуют	данные отсутствуют		
8767.1	111467.66	111814.68	данные отсутствуют	данные отсутствуют		
8767.2	111494.06	111817.87	данные отсутствуют	данные отсутствуют		
8768.1	111467.66	111814.68	данные отсутствуют	данные отсутствуют		
8768.2	111468	111798.95	данные отсутствуют	данные отсутствуют		
8769.1	111453.87	111813.12	данные отсутствуют	данные отсутствуют		
8769.2	111467.66	111814.68	данные отсутствуют	данные отсутствуют		
8770.1	111410.3	111815.96	данные отсутствуют	данные отсутствуют		
8770.2	111453.87	111813.12	данные отсутствуют	данные отсутствуют		
8771.1	111352.82	111799.73	данные отсутствуют	данные отсутствуют		
8771.2	111410.3	111815.96	данные отсутствуют	данные отсутствуют		
8772.1	110509.19	109553.85	данные отсутствуют	данные отсутствуют		

Государственный регистратор		ФГИС ЕГРН
полное наименование должности	подпись	инициалы, фамилия

М.П.



**Описание местоположения объекта недвижимости**

<b>Сооружение</b>			
вид объекта недвижимости			
Лист № __ Раздела <b>5.1</b>	Всего листов раздела <b>5.1</b> : __	Всего разделов: __	Всего листов выписки: __
<b>26.04.2022 № 99/2022/463765396</b>			
Кадастровый номер:		<b>78:36:0000000:4659</b>	

Номер точки	Координаты, м		Радиус, м	Средняя квадратическая погрешность определения координат характерных точек контура, м	Глубина, высота, м	
	X	Y			H1	H2
1	2	3	4	5	6	7
8772.2	110493.74	109529.46	данные отсутствуют	данные отсутствуют		
8773.1	110509.66	109554.28	данные отсутствуют	данные отсутствуют		
8773.2	110509.19	109553.85	данные отсутствуют	данные отсутствуют		
8774.1	110079.98	109502.86	данные отсутствуют	данные отсутствуют		
8774.2	110080.52	109503.86	данные отсутствуют	данные отсутствуют		
8775.1	110079.47	109501.87	данные отсутствуют	данные отсутствуют		
8775.2	110079.98	109502.86	данные отсутствуют	данные отсутствуют		
8776.1	110102.93	109573.58	данные отсутствуют	данные отсутствуют		
8776.2	110091.76	109549.89	данные отсутствуют	данные отсутствуют		
8777.1	110718.76	110772.04	данные отсутствуют	данные отсутствуют		
8777.2	110722.52	110771.11	данные отсутствуют	данные отсутствуют		
8778.1	110596.44	110775.36	данные отсутствуют	данные отсутствуют		
8778.2	110594.56	110772.86	данные отсутствуют	данные отсутствуют		
8779.1	109408.42	112437.89	данные отсутствуют	данные отсутствуют		

Государственный регистратор		ФГИС ЕГРН
полное наименование должности	подпись	инициалы, фамилия

М.П.



**Описание местоположения объекта недвижимости**

<b>Сооружение</b>			
вид объекта недвижимости			
Лист № __ Раздела <b>5.1</b>	Всего листов раздела <b>5.1</b> : __	Всего разделов: __	Всего листов выписки: __
<b>26.04.2022 № 99/2022/463765396</b>			
Кадастровый номер:		<b>78:36:0000000:4659</b>	

Номер точки	Координаты, м		Радиус, м	Средняя квадратическая погрешность определения координат характерных точек контура, м	Глубина, высота, м	
	X	Y			H1	H2
1	2	3	4	5	6	7
8779.2	109454.36	112449.01	данные отсутствуют	данные отсутствуют		
8780.1	109408.42	112437.89	данные отсутствуют	данные отсутствуют		
8780.2	109346.28	112422.9	данные отсутствуют	данные отсутствуют		
8781.1	109606.97	112468.25	данные отсутствуют	данные отсутствуют		
8781.2	109669.06	112465.23	данные отсутствуют	данные отсутствуют		
8782.1	109606.97	112468.25	данные отсутствуют	данные отсутствуют		
8782.2	109553.82	112464.51	данные отсутствуют	данные отсутствуют		
8783.1	110289.37	112252.74	данные отсутствуют	данные отсутствуют		
8783.2	110372.72	112337.24	данные отсутствуют	данные отсутствуют		
8784.1	110289.37	112252.74	данные отсутствуют	данные отсутствуют		
8784.2	110278.72	112243.38	данные отсутствуют	данные отсутствуют		
8785.1	110190.75	111974.84	данные отсутствуют	данные отсутствуют		
8785.2	110189.02	111980.42	данные отсутствуют	данные отсутствуют		
8786.1	110190.75	111974.84	данные отсутствуют	данные отсутствуют		

Государственный регистратор		ФГИС ЕГРН
полное наименование должности	подпись	инициалы, фамилия

М.П.



**Описание местоположения объекта недвижимости**

<b>Сооружение</b>			
вид объекта недвижимости			
Лист № __ Раздела <b>5.1</b>	Всего листов раздела <b>5.1</b> : __	Всего разделов: __	Всего листов выписки: __
<b>26.04.2022 № 99/2022/463765396</b>			
Кадастровый номер:		<b>78:36:0000000:4659</b>	

Номер точки	Координаты, м		Радиус, м	Средняя квадратическая погрешность определения координат характерных точек контура, м	Глубина, высота, м	
	X	Y			H1	H2
1	2	3	4	5	6	7
8786.2	110202.45	111933.93	данные отсутствуют	данные отсутствуют		
8787.1	110255.5	111786.07	данные отсутствуют	данные отсутствуют		
8787.2	110254.51	111788.02	данные отсутствуют	данные отсутствуют		
8788.1	110255.5	111786.07	данные отсутствуют	данные отсутствуют		
8788.2	110260.89	111774.33	данные отсутствуют	данные отсутствуют		
8789.1	110328.44	111415.25	данные отсутствуют	данные отсутствуют		
8789.2	110329.51	111410.93	данные отсутствуют	данные отсутствуют		
8790.1	110328.44	111415.25	данные отсутствуют	данные отсутствуют		
8790.2	110322.86	111498.35	данные отсутствуют	данные отсутствуют		
8791.1	110477.64	110967.1	данные отсутствуют	данные отсутствуют		
8791.2	110475.76	110972.35	данные отсутствуют	данные отсутствуют		
8792.1	110477.64	110967.1	данные отсутствуют	данные отсутствуют		
8792.2	110479.51	110962.36	данные отсутствуют	данные отсутствуют		
8793.1	109364.76	116436.78	данные отсутствуют	данные отсутствуют		

Государственный регистратор		ФГИС ЕГРН
полное наименование должности	подпись	инициалы, фамилия

М.П.





**Описание местоположения объекта недвижимости**

<b>Сооружение</b>			
вид объекта недвижимости			
Лист № __ Раздела <b>5.1</b>	Всего листов раздела <b>5.1</b> : __	Всего разделов: __	Всего листов выписки: __
<b>26.04.2022 № 99/2022/463765396</b>			
Кадастровый номер:		<b>78:36:0000000:4659</b>	

Номер точки	Координаты, м		Радиус, м	Средняя квадратическая погрешность определения координат характерных точек контура, м	Глубина, высота, м	
	X	Y			H1	H2
1	2	3	4	5	6	7
8793.2	109364.22	116438.2	данные отсутствуют	данные отсутствуют		
8794.1	109364.76	116436.78	данные отсутствуют	данные отсутствуют		
8794.2	109376.96	116403.65	данные отсутствуют	данные отсутствуют		
8795.1	109364.76	116436.78	данные отсутствуют	данные отсутствуют		
8795.2	109363.19	116436.24	данные отсутствуют	данные отсутствуют		
8796.1	109438.93	116251.06	данные отсутствуют	данные отсутствуют		
8796.2	109438.45	116250.85	данные отсутствуют	данные отсутствуют		
8797.1	109438.93	116251.06	данные отсутствуют	данные отсутствуют		
8797.2	109443.09	116241.88	данные отсутствуют	данные отсутствуют		
8798.1	109438.93	116251.06	данные отсутствуют	данные отсутствуют		
8798.2	109438.58	116251.65	данные отсутствуют	данные отсутствуют		
8799.1	109555.87	115958.73	данные отсутствуют	данные отсутствуют		
8799.2	109557.93	115953.83	данные отсутствуют	данные отсутствуют		
8800.1	109555.87	115958.73	данные отсутствуют	данные отсутствуют		

Государственный регистратор		ФГИС ЕГРН
полное наименование должности	подпись	инициалы, фамилия

М.П.



**Описание местоположения объекта недвижимости**

<b>Сооружение</b>			
вид объекта недвижимости			
Лист № __ Раздела <b>5.1</b>	Всего листов раздела <b>5.1</b> : __	Всего разделов: __	Всего листов выписки: __
<b>26.04.2022 № 99/2022/463765396</b>			
Кадастровый номер:		<b>78:36:0000000:4659</b>	

Номер точки	Координаты, м		Радиус, м	Средняя квадратическая погрешность определения координат характерных точек контура, м	Глубина, высота, м	
	X	Y			H1	H2
1	2	3	4	5	6	7
8800.2	109546.76	115980.89	данные отсутствуют	данные отсутствуют		
8801.1	109555.87	115958.73	данные отсутствуют	данные отсутствуют		
8801.2	109557.22	115959.2	данные отсутствуют	данные отсутствуют		
8802.1	109508.57	115083.52	данные отсутствуют	данные отсутствуют		
8802.2	109507.36	115083.05	данные отсутствуют	данные отсутствуют		
8803.1	109508.57	115083.52	данные отсутствуют	данные отсутствуют		
8803.2	109509.52	115081.08	данные отсутствуют	данные отсутствуют		
8804.1	109508.57	115083.52	данные отсутствуют	данные отсутствуют		
8804.2	109455.68	115215.94	данные отсутствуют	данные отсутствуют		
8805.1	109051.14	112638.53	данные отсутствуют	данные отсутствуют		
8805.2	109060.98	112677.73	данные отсутствуют	данные отсутствуют		
8806.1	109051.14	112638.53	данные отсутствуют	данные отсутствуют		
8806.2	109049.42	112633.03	данные отсутствуют	данные отсутствуют		
8807.1	109051.14	112638.53	данные отсутствуют	данные отсутствуют		

Государственный регистратор		ФГИС ЕГРН
полное наименование должности	подпись	инициалы, фамилия

М.П.



**Описание местоположения объекта недвижимости**

<b>Сооружение</b>			
вид объекта недвижимости			
Лист № __ Раздела <b>5.1</b>	Всего листов раздела <b>5.1</b> : __	Всего разделов: __	Всего листов выписки: __
<b>26.04.2022 № 99/2022/463765396</b>			
Кадастровый номер:		<b>78:36:0000000:4659</b>	

Номер точки	Координаты, м		Радиус, м	Средняя квадратическая погрешность определения координат характерных точек контура, м	Глубина, высота, м	
	X	Y			H1	H2
1	2	3	4	5	6	7
8807.2	109051.68	112638.37	данные отсутствуют	данные отсутствуют		
8808.1	109989.15	112333.67	данные отсутствуют	данные отсутствуют		
8808.2	109988.68	112333.06	данные отсутствуют	данные отсутствуют		
8809.1	109989.15	112333.67	данные отсутствуют	данные отсутствуют		
8809.2	109953.65	112357.27	данные отсутствуют	данные отсутствуют		
8810.1	110001.97	112325.59	данные отсутствуют	данные отсутствуют		
8810.2	110001.56	112324.94	данные отсутствуют	данные отсутствуют		
8811.1	110001.97	112325.59	данные отсутствуют	данные отсутствуют		
8811.2	110034.61	112305.66	данные отсутствуют	данные отсутствуют		
8812.1	110134.2	112202.65	данные отсутствуют	данные отсутствуют		
8812.2	110136.45	112199.4	данные отсутствуют	данные отсутствуют		
8813.1	110134.2	112202.65	данные отсутствуют	данные отсутствуют		
8813.2	110103.71	112239.03	данные отсутствуют	данные отсутствуют		
8814.1	110134.2	112202.65	данные отсутствуют	данные отсутствуют		

Государственный регистратор		ФГИС ЕГРН
полное наименование должности	подпись	инициалы, фамилия

М.П.



**Описание местоположения объекта недвижимости**

<b>Сооружение</b>			
вид объекта недвижимости			
Лист № __ Раздела <b>5.1</b>	Всего листов раздела <b>5.1</b> : __	Всего разделов: __	Всего листов выписки: __
<b>26.04.2022 № 99/2022/463765396</b>			
Кадастровый номер:		<b>78:36:0000000:4659</b>	

Номер точки	Координаты, м		Радиус, м	Средняя квадратическая погрешность определения координат характерных точек контура, м	Глубина, высота, м	
	X	Y			H1	H2
1	2	3	4	5	6	7
8814.2	110135.11	112203.34	данные отсутствуют	данные отсутствуют		
8815.1	110273.14	112239.69	данные отсутствуют	данные отсутствуют		
8815.2	110272.17	112239.02	данные отсутствуют	данные отсутствуют		
8816.1	110273.14	112239.69	данные отсутствуют	данные отсутствуют		
8816.2	110273.44	112239.18	данные отсутствуют	данные отсутствуют		
8817.1	110583.34	112408.73	данные отсутствуют	данные отсутствуют		
8817.2	110519.71	112347.6	данные отсутствуют	данные отсутствуют		
8818.1	110583.34	112408.73	данные отсутствуют	данные отсутствуют		
8818.2	110583.98	112408.1	данные отсутствуют	данные отсутствуют		
8819.1	110583.34	112408.73	данные отсутствуют	данные отсутствуют		
8819.2	110586.63	112412.29	данные отсутствуют	данные отсутствуют		
8820.1	110384.2	111244.41	данные отсутствуют	данные отсутствуют		
8820.2	110375.95	111266.42	данные отсутствуют	данные отсутствуют		
8821.1	110384.2	111244.41	данные отсутствуют	данные отсутствуют		

Государственный регистратор		ФГИС ЕГРН
полное наименование должности	подпись	инициалы, фамилия

М.П.



**Описание местоположения объекта недвижимости**

<b>Сооружение</b>			
вид объекта недвижимости			
Лист № __ Раздела <b>5.1</b>	Всего листов раздела <b>5.1</b> : __	Всего разделов: __	Всего листов выписки: __
<b>26.04.2022 № 99/2022/463765396</b>			
Кадастровый номер:		<b>78:36:0000000:4659</b>	

Номер точки	Координаты, м		Радиус, м	Средняя квадратическая погрешность определения координат характерных точек контура, м	Глубина, высота, м	
	X	Y			H1	H2
1	2	3	4	5	6	7
8821.2	110389.91	111228.45	данные отсутствуют	данные отсутствуют		
8822.1	110384.2	111244.41	данные отсутствуют	данные отсутствуют		
8822.2	110385.01	111244.75	данные отсутствуют	данные отсутствуют		
8823.1	107668.33	115935.27	данные отсутствуют	данные отсутствуют		
8823.2	107652.33	115947.91	данные отсутствуют	данные отсутствуют		
8824.1	107591.85	115512.82	данные отсутствуют	данные отсутствуют		
8824.2	107580.65	115508.25	данные отсутствуют	данные отсутствуют		
8825.1	106806.92	116593.88	данные отсутствуют	данные отсутствуют		
8825.2	106798.35	116590.59	данные отсутствуют	данные отсутствуют		
8826.1	107341.32	115931.46	данные отсутствуют	данные отсутствуют		
8826.2	107331.11	115958.7	данные отсутствуют	данные отсутствуют		
8827.1	107669.58	115936.45	данные отсутствуют	данные отсутствуют		
8827.2	107653.57	115949.32	данные отсутствуют	данные отсутствуют		
8828.1	107596.41	115512.81	данные отсутствуют	данные отсутствуют		

Государственный регистратор		ФГИС ЕГРН
полное наименование должности	подпись	инициалы, фамилия

М.П.



**Описание местоположения объекта недвижимости**

<b>Сооружение</b>			
вид объекта недвижимости			
Лист № __ Раздела <b>5.1</b>	Всего листов раздела <b>5.1</b> : __	Всего разделов: __	Всего листов выписки: __
<b>26.04.2022 № 99/2022/463765396</b>			
Кадастровый номер:		<b>78:36:0000000:4659</b>	

Номер точки	Координаты, м		Радиус, м	Средняя квадратическая погрешность определения координат характерных точек контура, м	Глубина, высота, м	
	X	Y			H1	H2
1	2	3	4	5	6	7
8828.2	107581.19	115506.77	данные отсутствуют	данные отсутствуют		
8829.1	107815.41	115511.12	данные отсутствуют	данные отсутствуют		
8829.2	107816.29	115509.36	данные отсутствуют	данные отсутствуют		
8830.1	107591.56	115309.67	данные отсутствуют	данные отсутствуют		
8830.2	107584.81	115325.54	данные отсутствуют	данные отсутствуют		
8831.1	106951.84	117042.9	данные отсутствуют	данные отсутствуют		
8831.2	106944.15	117039.54	данные отсутствуют	данные отсутствуют		
8832.1	106673.45	116148.09	данные отсутствуют	данные отсутствуют		
8832.2	106668.85	116158.84	данные отсутствуют	данные отсутствуют		
8833.1	106458.72	116074.27	данные отсутствуют	данные отсутствуют		
8833.2	106468.47	116049.53	данные отсутствуют	данные отсутствуют		
8834.1	107600.91	115285.16	данные отсутствуют	данные отсутствуют		
8834.2	107591.56	115309.67	данные отсутствуют	данные отсутствуют		
8835.1	107876.81	115393.05	данные отсутствуют	данные отсутствуют		

Государственный регистратор		ФГИС ЕГРН
полное наименование должности	подпись	инициалы, фамилия

М.П.



**Описание местоположения объекта недвижимости**

<b>Сооружение</b>			
вид объекта недвижимости			
Лист № __ Раздела <b>5.1</b>	Всего листов раздела <b>5.1</b> : __	Всего разделов: __	Всего листов выписки: __
<b>26.04.2022 № 99/2022/463765396</b>			
Кадастровый номер:		<b>78:36:0000000:4659</b>	

Номер точки	Координаты, м		Радиус, м	Средняя квадратическая погрешность определения координат характерных точек контура, м	Глубина, высота, м	
	X	Y			H1	H2
1	2	3	4	5	6	7
8835.2	107882.31	115380.39	данные отсутствуют	данные отсутствуют		
8836.1	106807.55	116594.09	данные отсутствуют	данные отсутствуют		
8836.2	106806.93	116595.57	данные отсутствуют	данные отсутствуют		
8837.1	106807.55	116594.09	данные отсутствуют	данные отсутствуют		
8837.2	106806.92	116593.88	данные отсутствуют	данные отсутствуют		
8838.1	107351.77	115902.67	данные отсутствуют	данные отсутствуют		
8838.2	107341.32	115931.46	данные отсутствуют	данные отсутствуют		
8839.1	107785.33	115581.28	данные отсутствуют	данные отсутствуют		
8839.2	107765.17	115628.91	данные отсутствуют	данные отсутствуют		
8840.1	107785.33	115581.28	данные отсутствуют	данные отсутствуют		
8840.2	107815.41	115511.12	данные отсутствуют	данные отсутствуют		
8841.1	106922.62	116616.22	данные отсутствуют	данные отсутствуют		
8841.2	106943.78	116566.48	данные отсутствуют	данные отсутствуют		
8842.1	106922.62	116616.22	данные отсутствуют	данные отсутствуют		

Государственный регистратор		ФГИС ЕГРН
полное наименование должности	подпись	инициалы, фамилия

М.П.



**Описание местоположения объекта недвижимости**

<b>Сооружение</b>			
вид объекта недвижимости			
Лист № __ Раздела <b>5.1</b>	Всего листов раздела <b>5.1</b> : __	Всего разделов: __	Всего листов выписки: __
<b>26.04.2022 № 99/2022/463765396</b>			
Кадастровый номер:		<b>78:36:0000000:4659</b>	

Номер точки	Координаты, м		Радиус, м	Средняя квадратическая погрешность определения координат характерных точек контура, м	Глубина, высота, м	
	X	Y			H1	H2
1	2	3	4	5	6	7
8842.2	106922.57	116616.45	данные отсутствуют	данные отсутствуют		
8843.1	106843.24	116585.28	данные отсутствуют	данные отсутствуют		
8843.2	106922.57	116616.45	данные отсутствуют	данные отсутствуют		
8844.1	106843.43	116584.62	данные отсутствуют	данные отсутствуют		
8844.2	106843.24	116585.28	данные отсутствуют	данные отсутствуют		
8845.1	106852.32	116741.39	данные отсутствуют	данные отсутствуют		
8845.2	106857.71	116818.81	данные отсутствуют	данные отсутствуют		
8846.1	106757.89	116635.37	данные отсутствуют	данные отсутствуют		
8846.2	106715.43	116619.69	данные отсутствуют	данные отсутствуют		
8847.1	106930.77	117062	данные отсутствуют	данные отсутствуют		
8847.2	106951.85	117070.81	данные отсутствуют	данные отсутствуют		
8848.1	107370.86	115857.05	данные отсутствуют	данные отсутствуют		
8848.2	107351.77	115902.67	данные отсутствуют	данные отсутствуют		
8849.1	107751.32	115645.5	данные отсутствуют	данные отсутствуют		

Государственный регистратор		ФГИС ЕГРН
полное наименование должности	подпись	инициалы, фамилия

М.П.





**Описание местоположения объекта недвижимости**

<b>Сооружение</b>			
вид объекта недвижимости			
Лист № __ Раздела <b>5.1</b>	Всего листов раздела <b>5.1</b> : __	Всего разделов: __	Всего листов выписки: __
<b>26.04.2022 № 99/2022/463765396</b>			
Кадастровый номер:		<b>78:36:0000000:4659</b>	

Номер точки	Координаты, м		Радиус, м	Средняя квадратическая погрешность определения координат характерных точек контура, м	Глубина, высота, м	
	X	Y			H1	H2
1	2	3	4	5	6	7
8849.2	107753.41	115640.4	данные отсутствуют	данные отсутствуют		
8850.1	106849.95	116738.71	данные отсутствуют	данные отсутствуют		
8850.2	106855.55	116819.2	данные отсутствуют	данные отсутствуют		
8851.1	106849.88	116738.02	данные отсутствуют	данные отсутствуют		
8851.2	106849.95	116738.71	данные отсутствуют	данные отсутствуют		
8852.1	106852.17	116740.04	данные отсутствуют	данные отсутствуют		
8852.2	106852.32	116741.39	данные отсутствуют	данные отсутствуют		
8853.1	106963.75	116720.98	данные отсутствуют	данные отсутствуют		
8853.2	106982.89	116717.63	данные отсутствуют	данные отсутствуют		
8854.1	106990.22	116692.11	данные отсутствуют	данные отсутствуют		
8854.2	106992.8	116693.22	данные отсутствуют	данные отсутствуют		
8855.1	106962.4	116720.45	данные отсутствуют	данные отсутствуют		
8855.2	106958.27	116700.45	данные отсутствуют	данные отсутствуют		
8856.1	106962.6	116721.24	данные отсутствуют	данные отсутствуют		

Государственный регистратор		ФГИС ЕГРН
полное наименование должности	подпись	инициалы, фамилия

М.П.



**Описание местоположения объекта недвижимости**

<b>Сооружение</b>			
вид объекта недвижимости			
Лист № __ Раздела <b>5.1</b>	Всего листов раздела <b>5.1</b> : __	Всего разделов: __	Всего листов выписки: __
<b>26.04.2022 № 99/2022/463765396</b>			
Кадастровый номер:		<b>78:36:0000000:4659</b>	

Номер точки	Координаты, м		Радиус, м	Средняя квадратическая погрешность определения координат характерных точек контура, м	Глубина, высота, м	
	X	Y			H1	H2
1	2	3	4	5	6	7
8856.2	106963.75	116720.98	данные отсутствуют	данные отсутствуют		
8857.1	106962.6	116721.24	данные отсутствуют	данные отсутствуют		
8857.2	106962.4	116720.45	данные отсутствуют	данные отсутствуют		
8858.1	106820.94	117013.26	данные отсутствуют	данные отсутствуют		
8858.2	106930.77	117062	данные отсутствуют	данные отсутствуют		
8859.1	107674.85	115941.8	данные отсутствуют	данные отсутствуют		
8859.2	107683.43	115964.84	данные отсутствуют	данные отсутствуют		
8860.1	107762.81	115779.1	данные отсутствуют	данные отсутствуют		
8860.2	107724.93	115764.64	данные отсутствуют	данные отсутствуют		
8861.1	107762.81	115779.1	данные отсутствуют	данные отсутствуют		
8861.2	107763.79	115779.35	данные отсутствуют	данные отсутствуют		
8862.1	106759.49	116635.99	данные отсутствуют	данные отсутствуют		
8862.2	106733.8	116703.73	данные отсутствуют	данные отсутствуют		
8863.1	106759.49	116635.99	данные отсутствуют	данные отсутствуют		

Государственный регистратор		ФГИС ЕГРН
полное наименование должности	подпись	инициалы, фамилия

М.П.



**Описание местоположения объекта недвижимости**

<b>Сооружение</b>			
вид объекта недвижимости			
Лист № __ Раздела <b>5.1</b>	Всего листов раздела <b>5.1</b> : __	Всего разделов: __	Всего листов выписки: __
<b>26.04.2022 № 99/2022/463765396</b>			
Кадастровый номер:		<b>78:36:0000000:4659</b>	

Номер точки	Координаты, м		Радиус, м	Средняя квадратическая погрешность определения координат характерных точек контура, м	Глубина, высота, м	
	X	Y			H1	H2
1	2	3	4	5	6	7
8863.2	106757.89	116635.37	данные отсутствуют	данные отсутствуют		
8864.1	107385.11	115823.2	данные отсутствуют	данные отсутствуют		
8864.2	107370.86	115857.05	данные отсутствуют	данные отсутствуют		
8865.1	107912.38	115407.81	данные отсутствуют	данные отсутствуют		
8865.2	107923.77	115377.84	данные отсутствуют	данные отсутствуют		
8866.1	106964.68	116682.12	данные отсутствуют	данные отсутствуют		
8866.2	106957.94	116697.94	данные отсутствуют	данные отсутствуют		
8867.1	106964.96	116681.67	данные отсутствуют	данные отсутствуют		
8867.2	106931.36	116668.47	данные отсутствуют	данные отсутствуют		
8868.1	106964.96	116681.67	данные отсутствуют	данные отсутствуют		
8868.2	106964.68	116682.12	данные отсутствуют	данные отсутствуют		
8869.1	106975.1	116684.43	данные отсутствуют	данные отсутствуют		
8869.2	106984.05	116664.56	данные отсутствуют	данные отсутствуют		
8870.1	106977.83	116685.58	данные отсутствуют	данные отсутствуют		

Государственный регистратор		ФГИС ЕГРН
полное наименование должности	подпись	инициалы, фамилия

М.П.



**Описание местоположения объекта недвижимости**

<b>Сооружение</b>			
вид объекта недвижимости			
Лист № __ Раздела <b>5.1</b>	Всего листов раздела <b>5.1</b> : __	Всего разделов: __	Всего листов выписки: __
<b>26.04.2022 № 99/2022/463765396</b>			
Кадастровый номер:		<b>78:36:0000000:4659</b>	

Номер точки	Координаты, м		Радиус, м	Средняя квадратическая погрешность определения координат характерных точек контура, м	Глубина, высота, м	
	X	Y			H1	H2
1	2	3	4	5	6	7
8870.2	106985.01	116667.46	данные отсутствуют	данные отсутствуют		
8871.1	106974.72	116685.33	данные отсутствуют	данные отсутствуют		
8871.2	106976.01	116685.84	данные отсутствуют	данные отсутствуют		
8872.1	106974.72	116685.33	данные отсутствуют	данные отсутствуют		
8872.2	106964.96	116681.67	данные отсутствуют	данные отсутствуют		
8873.1	106974.72	116685.33	данные отсутствуют	данные отсутствуют		
8873.2	106975.1	116684.43	данные отсутствуют	данные отсутствуют		
8874.1	106977.54	116686.46	данные отсутствуют	данные отсутствуют		
8874.2	106990.22	116692.11	данные отсутствуют	данные отсутствуют		
8875.1	106977.54	116686.46	данные отсутствуют	данные отсутствуют		
8875.2	106976.01	116685.84	данные отсутствуют	данные отсутствуют		
8876.1	106977.54	116686.46	данные отсутствуют	данные отсутствуют		
8876.2	106977.83	116685.58	данные отсутствуют	данные отсутствуют		
8877.1	107585.74	115914.09	данные отсутствуют	данные отсутствуют		

Государственный регистратор		ФГИС ЕГРН
полное наименование должности	подпись	инициалы, фамилия

М.П.



**Описание местоположения объекта недвижимости**

<b>Сооружение</b>			
вид объекта недвижимости			
Лист № __ Раздела <b>5.1</b>	Всего листов раздела <b>5.1</b> : __	Всего разделов: __	Всего листов выписки: __
<b>26.04.2022 № 99/2022/463765396</b>			
Кадастровый номер:		<b>78:36:0000000:4659</b>	

Номер точки	Координаты, м		Радиус, м	Средняя квадратическая погрешность определения координат характерных точек контура, м	Глубина, высота, м	
	X	Y			H1	H2
1	2	3	4	5	6	7
8877.2	107594.88	115893.26	данные отсутствуют	данные отсутствуют		
8878.1	107585.74	115914.09	данные отсутствуют	данные отсутствуют		
8878.2	107582.87	115920.22	данные отсутствуют	данные отсутствуют		
8879.1	107659.7	115255.18	данные отсутствуют	данные отсутствуют		
8879.2	107681.34	115263.75	данные отсутствуют	данные отсутствуют		
8880.1	107556.22	115395.48	данные отсутствуют	данные отсутствуют		
8880.2	107584.81	115325.54	данные отсутствуют	данные отсутствуют		
8881.1	107547.71	115630.74	данные отсутствуют	данные отсутствуют		
8881.2	107511.33	115712.75	данные отсутствуют	данные отсутствуют		
8882.1	107555.81	115395.31	данные отсутствуют	данные отсутствуют		
8882.2	107556.22	115395.48	данные отсутствуют	данные отсутствуют		
8883.1	106902.54	116696.39	данные отсутствуют	данные отсутствуют		
8883.2	106889.8	116691.35	данные отсутствуют	данные отсутствуют		
8884.1	107411.45	115862.77	данные отсутствуют	данные отсутствуют		

Государственный регистратор		ФГИС ЕГРН
полное наименование должности	подпись	инициалы, фамилия

М.П.



**Описание местоположения объекта недвижимости**

<b>Сооружение</b>			
вид объекта недвижимости			
Лист № __ Раздела <b>5.1</b>	Всего листов раздела <b>5.1</b> : __	Всего разделов: __	Всего листов выписки: __
<b>26.04.2022 № 99/2022/463765396</b>			
Кадастровый номер:		<b>78:36:0000000:4659</b>	

Номер точки	Координаты, м		Радиус, м	Средняя квадратическая погрешность определения координат характерных точек контура, м	Глубина, высота, м	
	X	Y			H1	H2
1	2	3	4	5	6	7
8884.2	107418.19	115865.27	данные отсутствуют	данные отсутствуют		
8885.1	107357.92	115274.53	данные отсутствуют	данные отсутствуют		
8885.2	107358.81	115274.81	данные отсутствуют	данные отсутствуют		
8886.1	107562.07	115583.9	данные отсутствуют	данные отсутствуют		
8886.2	107509.06	115712.03	данные отсутствуют	данные отсутствуют		
8887.1	107762.81	115781.48	данные отсутствуют	данные отсутствуют		
8887.2	107763.79	115779.35	данные отсутствуют	данные отсутствуют		
8888.1	107911.69	115407.51	данные отсутствуют	данные отсутствуют		
8888.2	107912.38	115407.81	данные отсутствуют	данные отсутствуют		
8889.1	106903.69	116693.82	данные отсутствуют	данные отсутствуют		
8889.2	106889.04	116688.31	данные отсутствуют	данные отсутствуют		
8890.1	107371.56	115857.24	данные отсутствуют	данные отсутствуют		
8890.2	107414.39	115874.7	данные отсутствуют	данные отсутствуют		
8891.1	107371.56	115857.24	данные отсутствуют	данные отсутствуют		

Государственный регистратор		ФГИС ЕГРН
полное наименование должности	подпись	инициалы, фамилия

М.П.



**Описание местоположения объекта недвижимости**

<b>Сооружение</b>			
вид объекта недвижимости			
Лист № __ Раздела <b>5.1</b>	Всего листов раздела <b>5.1</b> : __	Всего разделов: __	Всего листов выписки: __
<b>26.04.2022 № 99/2022/463765396</b>			
Кадастровый номер:		<b>78:36:0000000:4659</b>	

Номер точки	Координаты, м		Радиус, м	Средняя квадратическая погрешность определения координат характерных точек контура, м	Глубина, высота, м	
	X	Y			H1	H2
1	2	3	4	5	6	7
8891.2	107370.86	115857.05	данные отсутствуют	данные отсутствуют		
8892.1	107887.53	115398.33	данные отсутствуют	данные отсутствуют		
8892.2	107911.69	115407.51	данные отсутствуют	данные отсутствуют		
8893.1	106815.63	116573.98	данные отсутствуют	данные отсутствуют		
8893.2	106843.24	116585.28	данные отсутствуют	данные отсутствуют		
8894.1	106815.63	116573.98	данные отсутствуют	данные отсутствуют		
8894.2	106809.47	116571.38	данные отсутствуют	данные отсутствуют		
8895.1	106815.63	116573.98	данные отсутствуют	данные отсутствуют		
8895.2	106815.47	116574.46	данные отсутствуют	данные отсутствуют		
8896.1	106855.01	116739.51	данные отсутствуют	данные отсутствуют		
8896.2	106852.17	116740.04	данные отсутствуют	данные отсутствуют		
8897.1	106855.01	116739.51	данные отсутствуют	данные отсутствуют		
8897.2	106962.6	116721.24	данные отсутствуют	данные отсутствуют		
8898.1	106855.01	116739.51	данные отсутствуют	данные отсутствуют		

Государственный регистратор		ФГИС ЕГРН
полное наименование должности	подпись	инициалы, фамилия

М.П.



**Описание местоположения объекта недвижимости**

<b>Сооружение</b>			
вид объекта недвижимости			
Лист № __ Раздела <b>5.1</b>	Всего листов раздела <b>5.1</b> : __	Всего разделов: __	Всего листов выписки: __
<b>26.04.2022 № 99/2022/463765396</b>			
Кадастровый номер:		<b>78:36:0000000:4659</b>	

Номер точки	Координаты, м		Радиус, м	Средняя квадратическая погрешность определения координат характерных точек контура, м	Глубина, высота, м	
	X	Y			H1	H2
1	2	3	4	5	6	7
8898.2	106854.79	116738.41	данные отсутствуют	данные отсутствуют		
8899.1	107672.46	115935.08	данные отсутствуют	данные отсутствуют		
8899.2	107669.58	115936.45	данные отсутствуют	данные отсутствуют		
8900.1	107672.46	115935.08	данные отсутствуют	данные отсутствуют		
8900.2	107674.85	115941.8	данные отсутствуют	данные отсутствуют		
8901.1	107672.46	115935.08	данные отсутствуют	данные отсутствуют		
8901.2	107672.09	115933.96	данные отсутствуют	данные отсутствуют		
8902.1	106763.96	116623.98	данные отсутствуют	данные отсутствуют		
8902.2	106773.5	116599.74	данные отсутствуют	данные отсутствуют		
8903.1	106763.96	116623.98	данные отсутствуют	данные отсутствуют		
8903.2	106759.49	116635.99	данные отсутствуют	данные отсутствуют		
8904.1	107289.57	115810.95	данные отсутствуют	данные отсутствуют		
8904.2	107300.1	115814.29	данные отсутствуют	данные отсутствуют		
8905.1	105213.74	116308.14	данные отсутствуют	данные отсутствуют		

Государственный регистратор		ФГИС ЕГРН
полное наименование должности	подпись	инициалы, фамилия

М.П.





**Описание местоположения объекта недвижимости**

<b>Сооружение</b>			
вид объекта недвижимости			
Лист № __ Раздела <b>5.1</b>	Всего листов раздела <b>5.1</b> : __	Всего разделов: __	Всего листов выписки: __
<b>26.04.2022 № 99/2022/463765396</b>			
Кадастровый номер:		<b>78:36:0000000:4659</b>	

Номер точки	Координаты, м		Радиус, м	Средняя квадратическая погрешность определения координат характерных точек контура, м	Глубина, высота, м	
	X	Y			H1	H2
1	2	3	4	5	6	7
8905.2	105121.51	116266.17	данные отсутствуют	данные отсутствуют		
8906.1	105213.74	116308.14	данные отсутствуют	данные отсутствуют		
8906.2	105278.56	116336.76	данные отсутствуют	данные отсутствуют		
8907.1	107288.77	115813.02	данные отсутствуют	данные отсутствуют		
8907.2	107298.57	115815.92	данные отсутствуют	данные отсутствуют		
8908.1	107725.61	115875.06	данные отсутствуют	данные отсутствуют		
8908.2	107727.02	115875.54	данные отсутствуют	данные отсутствуют		
8909.1	107725.61	115875.06	данные отсутствуют	данные отсутствуют		
8909.2	107708.67	115915.5	данные отсутствуют	данные отсутствуют		
8910.1	107725.61	115875.06	данные отсутствуют	данные отсутствуют		
8910.2	107726.13	115873.82	данные отсутствуют	данные отсутствуют		
8911.1	105119.35	116271.71	данные отсутствуют	данные отсутствуют		
8911.2	105121.51	116266.17	данные отсутствуют	данные отсутствуют		
8912.1	107726.62	115872.86	данные отсутствуют	данные отсутствуют		

Государственный регистратор		ФГИС ЕГРН
полное наименование должности	подпись	инициалы, фамилия

М.П.



**Описание местоположения объекта недвижимости**

<b>Сооружение</b>			
вид объекта недвижимости			
Лист № __ Раздела <b>5.1</b>	Всего листов раздела <b>5.1</b> : __	Всего разделов: __	Всего листов выписки: __
<b>26.04.2022 № 99/2022/463765396</b>			
Кадастровый номер:		<b>78:36:0000000:4659</b>	

Номер точки	Координаты, м		Радиус, м	Средняя квадратическая погрешность определения координат характерных точек контура, м	Глубина, высота, м	
	X	Y			H1	H2
1	2	3	4	5	6	7
8912.2	107727.82	115873.39	данные отсутствуют	данные отсутствуют		
8913.1	107726.62	115872.86	данные отсутствуют	данные отсутствуют		
8913.2	107762.81	115781.48	данные отсутствуют	данные отсутствуют		
8914.1	107726.62	115872.86	данные отсутствуют	данные отсутствуют		
8914.2	107726.13	115873.82	данные отсутствуют	данные отсутствуют		
8915.1	106887.43	116722.75	данные отсутствуют	данные отсутствуют		
8915.2	106898.56	116720.6	данные отсутствуют	данные отсутствуют		
8916.1	107706.07	115758.79	данные отсутствуют	данные отсутствуют		
8916.2	107655.98	115738.05	данные отсутствуют	данные отсутствуют		
8917.1	107288.34	115810.56	данные отсутствуют	данные отсутствуют		
8917.2	107291.29	115800.67	данные отсутствуют	данные отсутствуют		
8918.1	107288.34	115810.56	данные отсутствуют	данные отсутствуют		
8918.2	107288.09	115811.3	данные отсутствуют	данные отсутствуют		
8919.1	107288.34	115810.56	данные отсутствуют	данные отсутствуют		

Государственный регистратор		ФГИС ЕГРН
полное наименование должности	подпись	инициалы, фамилия

М.П.



**Описание местоположения объекта недвижимости**

<b>Сооружение</b>			
вид объекта недвижимости			
Лист № __ Раздела <b>5.1</b>	Всего листов раздела <b>5.1</b> : __	Всего разделов: __	Всего листов выписки: __
<b>26.04.2022 № 99/2022/463765396</b>			
Кадастровый номер:		<b>78:36:0000000:4659</b>	

Номер точки	Координаты, м		Радиус, м	Средняя квадратическая погрешность определения координат характерных точек контура, м	Глубина, высота, м	
	X	Y			H1	H2
1	2	3	4	5	6	7
8919.2	107289.57	115810.95	данные отсутствуют	данные отсутствуют		
8920.1	107699.72	115774.58	данные отсутствуют	данные отсутствуют		
8920.2	107642.31	115752.25	данные отсутствуют	данные отсутствуют		
8921.1	107748.17	115653.28	данные отсутствуют	данные отсутствуют		
8921.2	107751.32	115645.5	данные отсутствуют	данные отсутствуют		
8922.1	107287.6	115812.65	данные отсутствуют	данные отсутствуют		
8922.2	107284.66	115822.09	данные отсутствуют	данные отсутствуют		
8923.1	107287.6	115812.65	данные отсутствуют	данные отсутствуют		
8923.2	107288.09	115811.3	данные отсутствуют	данные отсутствуют		
8924.1	107287.6	115812.65	данные отсутствуют	данные отсутствуют		
8924.2	107288.77	115813.02	данные отсутствуют	данные отсутствуют		
8925.1	105165.68	116389.87	данные отсутствуют	данные отсутствуют		
8925.2	105166.6	116391.04	данные отсутствуют	данные отсутствуют		
8926.1	105165.68	116389.87	данные отсутствуют	данные отсутствуют		

Государственный регистратор		ФГИС ЕГРН
полное наименование должности	подпись	инициалы, фамилия

М.П.



**Описание местоположения объекта недвижимости**

<b>Сооружение</b>			
вид объекта недвижимости			
Лист № __ Раздела <b>5.1</b>	Всего листов раздела <b>5.1</b> : __	Всего разделов: __	Всего листов выписки: __
<b>26.04.2022 № 99/2022/463765396</b>			
Кадастровый номер:		<b>78:36:0000000:4659</b>	

Номер точки	Координаты, м		Радиус, м	Средняя квадратическая погрешность определения координат характерных точек контура, м	Глубина, высота, м	
	X	Y			H1	H2
1	2	3	4	5	6	7
8926.2	105159.71	116382.44	данные отсутствуют	данные отсутствуют		
8927.1	105499.93	116433.27	данные отсутствуют	данные отсутствуют		
8927.2	105505.15	116435.44	данные отсутствуют	данные отсутствуют		
8928.1	105499.93	116433.27	данные отсутствуют	данные отсутствуют		
8928.2	105492.43	116430.83	данные отсутствуют	данные отсутствуют		
8929.1	107586.01	115545.16	данные отсутствуют	данные отсутствуют		
8929.2	107568.25	115539.49	данные отсутствуют	данные отсутствуют		
8930.1	107658.36	115255.87	данные отсутствуют	данные отсутствуют		
8930.2	107655.81	115261.37	данные отсутствуют	данные отсутствуют		
8931.1	105495.18	116433.38	данные отсутствуют	данные отсутствуют		
8931.2	105492.04	116432.08	данные отсутствуют	данные отсутствуют		
8932.1	107279.49	115823.78	данные отсутствуют	данные отсутствуют		
8932.2	107280.65	115820.83	данные отсутствуют	данные отсутствуют		
8933.1	109300.72	112417.58	данные отсутствуют	данные отсутствуют		

Государственный регистратор		ФГИС ЕГРН
полное наименование должности	подпись	инициалы, фамилия

М.П.



**Описание местоположения объекта недвижимости**

<b>Сооружение</b>			
вид объекта недвижимости			
Лист № __ Раздела <b>5.1</b>	Всего листов раздела <b>5.1</b> : __	Всего разделов: __	Всего листов выписки: __
<b>26.04.2022 № 99/2022/463765396</b>			
Кадастровый номер:		<b>78:36:0000000:4659</b>	

Номер точки	Координаты, м		Радиус, м	Средняя квадратическая погрешность определения координат характерных точек контура, м	Глубина, высота, м	
	X	Y			H1	H2
1	2	3	4	5	6	7
8933.2	109320.63	112417.24	данные отсутствуют	данные отсутствуют		
8934.1	110192.13	112219.54	данные отсутствуют	данные отсутствуют		
8934.2	110272.17	112239.02	данные отсутствуют	данные отсутствуют		
8935.1	110192.13	112219.54	данные отсутствуют	данные отсутствуют		
8935.2	110155.44	112211.08	данные отсутствуют	данные отсутствуют		
8936.1	110279.12	112242.78	данные отсутствуют	данные отсутствуют		
8936.2	110284.38	112236.3	данные отсутствуют	данные отсутствуют		
8937.1	110259.42	111773.68	данные отсутствуют	данные отсутствуют		
8937.2	110247.78	111768.13	данные отсутствуют	данные отсутствуют		
8938.1	110480.47	110962.71	данные отсутствуют	данные отсутствуют		
8938.2	110482.94	110963.77	данные отсутствуют	данные отсутствуют		
8939.1	109356.6	116456.33	данные отсутствуют	данные отсутствуют		
8939.2	109324.28	116536.68	данные отсутствуют	данные отсутствуют		
8940.1	109363.7	116439.38	данные отсутствуют	данные отсутствуют		

Государственный регистратор		ФГИС ЕГРН
полное наименование должности	подпись	инициалы, фамилия

М.П.



**Описание местоположения объекта недвижимости**

<b>Сооружение</b>			
вид объекта недвижимости			
Лист № __ Раздела <b>5.1</b>	Всего листов раздела <b>5.1</b> : __	Всего разделов: __	Всего листов выписки: __
<b>26.04.2022 № 99/2022/463765396</b>			
Кадастровый номер:		<b>78:36:0000000:4659</b>	

Номер точки	Координаты, м		Радиус, м	Средняя квадратическая погрешность определения координат характерных точек контура, м	Глубина, высота, м	
	X	Y			H1	H2
1	2	3	4	5	6	7
8940.2	109362.03	116438.72	данные отсутствуют	данные отсутствуют		
8941.1	109527.84	116028.64	данные отсутствуют	данные отсутствуют		
8941.2	109546.76	115980.89	данные отсутствуют	данные отсутствуют		
8942.1	109527.84	116028.64	данные отсутствуют	данные отсутствуют		
8942.2	109528.2	116028.88	данные отсутствуют	данные отсутствуют		
8943.1	109952.24	112358.25	данные отсутствуют	данные отсутствуют		
8943.2	109867.86	112401.55	данные отсутствуют	данные отсутствуют		
8944.1	109952.24	112358.25	данные отсутствуют	данные отсутствуют		
8944.2	109952.74	112358.7	данные отсутствуют	данные отсутствуют		
8945.1	110084.23	112265.89	данные отсутствуют	данные отсутствуют		
8945.2	110071.14	112283.56	данные отсутствуют	данные отсутствуют		
8946.1	110084.23	112265.89	данные отсутствуют	данные отсутствуют		
8946.2	110084.96	112266.37	данные отсутствуют	данные отсутствуют		
8947.1	110084.23	112265.89	данные отсутствуют	данные отсутствуют		

Государственный регистратор		ФГИС ЕГРН
полное наименование должности	подпись	инициалы, фамилия

М.П.



**Описание местоположения объекта недвижимости**

<b>Сооружение</b>			
вид объекта недвижимости			
Лист № __ Раздела <b>5.1</b>	Всего листов раздела <b>5.1</b> : __	Всего разделов: __	Всего листов выписки: __
<b>26.04.2022 № 99/2022/463765396</b>			
Кадастровый номер:		<b>78:36:0000000:4659</b>	

Номер точки	Координаты, м		Радиус, м	Средняя квадратическая погрешность определения координат характерных точек контура, м	Глубина, высота, м	
	X	Y			H1	H2
1	2	3	4	5	6	7
8947.2	110103.71	112239.03	данные отсутствуют	данные отсутствуют		
8948.1	110398.44	112377.09	данные отсутствуют	данные отсутствуют		
8948.2	110399.84	112376.39	данные отсутствуют	данные отсутствуют		
8949.1	110398.44	112377.09	данные отсутствуют	данные отсутствуют		
8949.2	110403.52	112385.44	данные отсутствуют	данные отсутствуют		
8950.1	110340	111371.4	данные отсутствуют	данные отсутствуют		
8950.2	110355.88	111322.78	данные отсутствуют	данные отсутствуют		
8951.1	110206.41	112054.49	данные отсутствуют	данные отсутствуют		
8951.2	110197.57	112054.73	данные отсутствуют	данные отсутствуют		
8952.1	110445.75	111058.47	данные отсутствуют	данные отсутствуют		
8952.2	110439.67	111056.32	данные отсутствуют	данные отсутствуют		
8953.1	110445.75	111058.47	данные отсутствуют	данные отсутствуют		
8953.2	110444.03	111063.85	данные отсутствуют	данные отсутствуют		
8954.1	110192.4	112014.32	данные отсутствуют	данные отсутствуют		

Государственный регистратор		ФГИС ЕГРН
полное наименование должности	подпись	инициалы, фамилия

М.П.



**Описание местоположения объекта недвижимости**

<b>Сооружение</b>			
вид объекта недвижимости			
Лист № __ Раздела <b>5.1</b>	Всего листов раздела <b>5.1</b> : __	Всего разделов: __	Всего листов выписки: __
<b>26.04.2022 № 99/2022/463765396</b>			
Кадастровый номер:		<b>78:36:0000000:4659</b>	

Номер точки	Координаты, м		Радиус, м	Средняя квадратическая погрешность определения координат характерных точек контура, м	Глубина, высота, м	
	X	Y			H1	H2
1	2	3	4	5	6	7
8954.2	110202.3	112014.03	данные отсутствуют	данные отсутствуют		
8955.1	109454.36	112449.01	данные отсутствуют	данные отсутствуют		
8955.2	109513.71	112460.31	данные отсутствуют	данные отсутствуют		
8956.1	109809.76	116492.3	данные отсутствуют	данные отсутствуют		
8956.2	109812.42	116493.37	данные отсутствуют	данные отсутствуют		
8957.1	109809.76	116492.3	данные отсутствуют	данные отсутствуют		
8957.2	109809.31	116492.15	данные отсутствуют	данные отсутствуют		
8958.1	109454.36	112448.01	данные отсутствуют	данные отсутствуют		
8958.2	109454.36	112449.01	данные отсутствуют	данные отсутствуют		
8959.1	110193.73	112056.66	данные отсутствуют	данные отсутствуют		
8959.2	110197.59	112056.83	данные отсутствуют	данные отсутствуют		
8960.1	110399.25	111207.07	данные отсутствуют	данные отсутствуют		
8960.2	110403.33	111208.76	данные отсутствуют	данные отсутствуют		
8961.1	110399.25	111207.07	данные отсутствуют	данные отсутствуют		

Государственный регистратор		ФГИС ЕГРН
полное наименование должности	подпись	инициалы, фамилия

М.П.





**Описание местоположения объекта недвижимости**

<b>Сооружение</b>			
вид объекта недвижимости			
Лист № __ Раздела <b>5.1</b>	Всего листов раздела <b>5.1</b> : __	Всего разделов: __	Всего листов выписки: __
<b>26.04.2022 № 99/2022/463765396</b>			
Кадастровый номер:		<b>78:36:0000000:4659</b>	

Номер точки	Координаты, м		Радиус, м	Средняя квадратическая погрешность определения координат характерных точек контура, м	Глубина, высота, м	
	X	Y			H1	H2
1	2	3	4	5	6	7
8961.2	110397.96	111206.65	данные отсутствуют	данные отсутствуют		
8962.1	110203.02	112056.73	данные отсутствуют	данные отсутствуют		
8962.2	110197.59	112056.83	данные отсутствуют	данные отсутствуют		
8963.1	110459.4	111017.62	данные отсутствуют	данные отсутствуют		
8963.2	110445.58	111012.52	данные отсутствуют	данные отсутствуют		
8964.1	110460.08	111017.92	данные отсутствуют	данные отсутствуют		
8964.2	110475.76	110972.35	данные отсутствуют	данные отсутствуют		
8965.1	110460.08	111017.92	данные отсутствуют	данные отсутствуют		
8965.2	110459.4	111017.62	данные отсутствуют	данные отсутствуют		
8966.1	109364.22	116438.2	данные отсутствуют	данные отсутствуют		
8966.2	109363.7	116439.38	данные отсутствуют	данные отсутствуют		
8967.1	110453.93	111038.75	данные отсутствуют	данные отсутствуют		
8967.2	110461.46	111041.59	данные отсутствуют	данные отсутствуют		
8968.1	110193.87	112105.83	данные отсутствуют	данные отсутствуют		

Государственный регистратор		ФГИС ЕГРН
полное наименование должности	подпись	инициалы, фамилия

М.П.



**Описание местоположения объекта недвижимости**

<b>Сооружение</b>			
вид объекта недвижимости			
Лист № __ Раздела <b>5.1</b>	Всего листов раздела <b>5.1</b> : __	Всего разделов: __	Всего листов выписки: __
<b>26.04.2022 № 99/2022/463765396</b>			
Кадастровый номер:		<b>78:36:0000000:4659</b>	

Номер точки	Координаты, м		Радиус, м	Средняя квадратическая погрешность определения координат характерных точек контура, м	Глубина, высота, м	
	X	Y			H1	H2
1	2	3	4	5	6	7
8968.2	110210.85	112105.38	данные отсутствуют	данные отсутствуют		
8969.1	110193.87	112105.83	данные отсутствуют	данные отсутствуют		
8969.2	110192.87	112105.85	данные отсутствуют	данные отсутствуют		
8970.1	110339.72	112203.38	данные отсутствуют	данные отсутствуют		
8970.2	110378.92	112240.59	данные отсутствуют	данные отсутствуют		
8971.1	110208.51	111916.55	данные отсутствуют	данные отсутствуют		
8971.2	110208.85	111916.73	данные отсутствуют	данные отсутствуют		
8972.1	109363.19	116436.24	данные отсутствуют	данные отсутствуют		
8972.2	109318.16	116418.1	данные отсутствуют	данные отсутствуют		
8973.1	109684.05	116805.95	данные отсутствуют	данные отсутствуют		
8973.2	109681.59	116804.96	данные отсутствуют	данные отсутствуют		
8974.1	109684.05	116805.95	данные отсутствуют	данные отсутствуют		
8974.2	109684.85	116806.35	данные отсутствуют	данные отсутствуют		
8975.1	109051.68	112638.37	данные отсутствуют	данные отсутствуют		

Государственный регистратор		ФГИС ЕГРН
полное наименование должности	подпись	инициалы, фамилия

М.П.



**Описание местоположения объекта недвижимости**

<b>Сооружение</b>			
вид объекта недвижимости			
Лист № __ Раздела <b>5.1</b>	Всего листов раздела <b>5.1</b> : __	Всего разделов: __	Всего листов выписки: __
<b>26.04.2022 № 99/2022/463765396</b>			
Кадастровый номер:		<b>78:36:0000000:4659</b>	

Номер точки	Координаты, м		Радиус, м	Средняя квадратическая погрешность определения координат характерных точек контура, м	Глубина, высота, м	
	X	Y			H1	H2
1	2	3	4	5	6	7
8975.2	109053.69	112638.24	данные отсутствуют	данные отсутствуют		
8976.1	109132.33	112374.37	данные отсутствуют	данные отсутствуют		
8976.2	109126.79	112370.16	данные отсутствуют	данные отсутствуют		
8977.1	109132.33	112374.37	данные отсутствуют	данные отсутствуют		
8977.2	109148.14	112386.5	данные отсутствуют	данные отсутствуют		
8978.1	109695.06	112462.27	данные отсутствуют	данные отсутствуют		
8978.2	109669.06	112465.23	данные отсутствуют	данные отсутствуют		
8979.1	109695.06	112462.27	данные отсутствуют	данные отсутствуют		
8979.2	109739.58	112454.39	данные отсутствуют	данные отсутствуют		
8980.1	109953.65	112357.27	данные отсутствуют	данные отсутствуют		
8980.2	109952.24	112358.25	данные отсутствуют	данные отсутствуют		
8981.1	110034.61	112305.66	данные отсутствуют	данные отсутствуют		
8981.2	110071.14	112283.56	данные отсутствуют	данные отсутствуют		
8982.1	110135.11	112203.34	данные отсутствуют	данные отсутствуют		

Государственный регистратор		ФГИС ЕГРН
полное наименование должности	подпись	инициалы, фамилия

М.П.



**Описание местоположения объекта недвижимости**

<b>Сооружение</b>			
вид объекта недвижимости			
Лист № __ Раздела <b>5.1</b>	Всего листов раздела <b>5.1</b> : __	Всего разделов: __	Всего листов выписки: __
<b>26.04.2022 № 99/2022/463765396</b>			
Кадастровый номер:		<b>78:36:0000000:4659</b>	

Номер точки	Координаты, м		Радиус, м	Средняя квадратическая погрешность определения координат характерных точек контура, м	Глубина, высота, м	
	X	Y			H1	H2
1	2	3	4	5	6	7
8982.2	110155.44	112211.08	данные отсутствуют	данные отсутствуют		
8983.1	110389.19	112361.22	данные отсутствуют	данные отсутствуют		
8983.2	110372.72	112337.24	данные отсутствуют	данные отсутствуют		
8984.1	110389.19	112361.22	данные отсутствуют	данные отсутствуют		
8984.2	110398.44	112377.09	данные отсутствуют	данные отсутствуют		
8985.1	110586.63	112412.29	данные отсутствуют	данные отсутствуют		
8985.2	110588.24	112413.95	данные отсутствуют	данные отсутствуют		
8986.1	110389.91	111228.45	данные отсутствуют	данные отсутствуют		
8986.2	110397.96	111206.65	данные отсутствуют	данные отсутствуют		
8987.1	109318.5	116551.98	данные отсутствуют	данные отсутствуют		
8987.2	109319.7	116552.42	данные отсутствуют	данные отсутствуют		
8988.1	109318.5	116551.98	данные отсутствуют	данные отсутствуют		
8988.2	109319.59	116549.35	данные отсутствуют	данные отсутствуют		
8989.1	109346.28	112422.9	данные отсутствуют	данные отсутствуют		

Государственный регистратор		ФГИС ЕГРН
полное наименование должности	подпись	инициалы, фамилия

М.П.



**Описание местоположения объекта недвижимости**

<b>Сооружение</b>			
вид объекта недвижимости			
Лист № __ Раздела <b>5.1</b>	Всего листов раздела <b>5.1</b> : __	Всего разделов: __	Всего листов выписки: __
<b>26.04.2022 № 99/2022/463765396</b>			
Кадастровый номер:		<b>78:36:0000000:4659</b>	

Номер точки	Координаты, м		Радиус, м	Средняя квадратическая погрешность определения координат характерных точек контура, м	Глубина, высота, м	
	X	Y			H1	H2
1	2	3	4	5	6	7
8989.2	109320.63	112417.24	данные отсутствуют	данные отсутствуют		
8990.1	109346.28	112422.9	данные отсутствуют	данные отсутствуют		
8990.2	109345.97	112424.31	данные отсутствуют	данные отсутствуют		
8991.1	110278.72	112243.38	данные отсутствуют	данные отсутствуют		
8991.2	110279.12	112242.78	данные отсутствуют	данные отсутствуют		
8992.1	110202.45	111933.93	данные отсутствуют	данные отсутствуют		
8992.2	110208.85	111916.73	данные отсутствуют	данные отсутствуют		
8993.1	110202.45	111933.93	данные отсутствуют	данные отсутствуют		
8993.2	110201.29	111933.54	данные отсутствуют	данные отсутствуют		
8994.1	110260.89	111774.33	данные отсутствуют	данные отсутствуют		
8994.2	110259.42	111773.68	данные отсутствуют	данные отсутствуют		
8995.1	110329.51	111410.93	данные отсутствуют	данные отсутствуют		
8995.2	110328.99	111410.77	данные отсутствуют	данные отсутствуют		
8996.1	110329.51	111410.93	данные отсутствуют	данные отсутствуют		

Государственный регистратор		ФГИС ЕГРН
полное наименование должности	подпись	инициалы, фамилия

М.П.



**Описание местоположения объекта недвижимости**

<b>Сооружение</b>			
вид объекта недвижимости			
Лист № __ Раздела <b>5.1</b>	Всего листов раздела <b>5.1</b> : __	Всего разделов: __	Всего листов выписки: __
<b>26.04.2022 № 99/2022/463765396</b>			
Кадастровый номер:		<b>78:36:0000000:4659</b>	

Номер точки	Координаты, м		Радиус, м	Средняя квадратическая погрешность определения координат характерных точек контура, м	Глубина, высота, м	
	X	Y			H1	H2
1	2	3	4	5	6	7
8996.2	110338.75	111377.52	данные отсутствуют	данные отсутствуют		
8997.1	110479.51	110962.36	данные отсутствуют	данные отсутствуют		
8997.2	110480.47	110962.71	данные отсутствуют	данные отсутствуют		
8998.1	109433.5	116264.46	данные отсутствуют	данные отсутствуют		
8998.2	109416.39	116307	данные отсутствуют	данные отсутствуют		
8999.1	109817.89	116464.02	данные отсутствуют	данные отсутствуют		
8999.2	109798.78	116457.39	данные отсутствуют	данные отсутствуют		
9000.1	109817.89	116464.02	данные отсутствуют	данные отсутствуют		
9000.2	109819.83	116464.78	данные отсутствуют	данные отсутствуют		
9001.1	109819.41	116461.79	данные отсутствуют	данные отсутствуют		
9001.2	109815.96	116460.52	данные отсутствуют	данные отсутствуют		
9002.1	109819.41	116461.79	данные отсутствуют	данные отсутствуют		
9002.2	109820.88	116462.33	данные отсутствуют	данные отсутствуют		
9003.1	110176.04	112152.36	данные отсутствуют	данные отсутствуют		

Государственный регистратор		ФГИС ЕГРН
полное наименование должности	подпись	инициалы, фамилия

М.П.



**Описание местоположения объекта недвижимости**

<b>Сооружение</b>			
вид объекта недвижимости			
Лист № __ Раздела <b>5.1</b>	Всего листов раздела <b>5.1</b> : __	Всего разделов: __	Всего листов выписки: __
<b>26.04.2022 № 99/2022/463765396</b>			
Кадастровый номер:		<b>78:36:0000000:4659</b>	

Номер точки	Координаты, м		Радиус, м	Средняя квадратическая погрешность определения координат характерных точек контура, м	Глубина, высота, м	
	X	Y			H1	H2
1	2	3	4	5	6	7
9003.2	110175.17	112151.79	данные отсутствуют	данные отсутствуют		
9004.1	110176.04	112152.36	данные отсутствуют	данные отсутствуют		
9004.2	110185.35	112157.54	данные отсутствуют	данные отсутствуют		
9005.1	110338.53	112202.15	данные отсутствуют	данные отсутствуют		
9005.2	110356.11	112185.63	данные отсутствуют	данные отсутствуют		
9006.1	110338.53	112202.15	данные отсутствуют	данные отсутствуют		
9006.2	110339.72	112203.38	данные отсутствуют	данные отсутствуют		
9007.1	109382.36	115402.64	данные отсутствуют	данные отсутствуют		
9007.2	109514.44	115457.03	данные отсутствуют	данные отсутствуют		
9008.1	110334.61	112204.58	данные отсутствуют	данные отсутствуют		
9008.2	110338.53	112202.15	данные отсутствуют	данные отсутствуют		
9009.1	110419.23	111142.55	данные отсутствуют	данные отсутствуют		
9009.2	110418.37	111142.35	данные отсутствуют	данные отсутствуют		
9010.1	110419.23	111142.55	данные отсутствуют	данные отсутствуют		

Государственный регистратор		ФГИС ЕГРН
полное наименование должности	подпись	инициалы, фамилия

М.П.



**Описание местоположения объекта недвижимости**

<b>Сооружение</b>			
вид объекта недвижимости			
Лист № __ Раздела <b>5.1</b>	Всего листов раздела <b>5.1</b> : __	Всего разделов: __	Всего листов выписки: __
<b>26.04.2022 № 99/2022/463765396</b>			
Кадастровый номер:		<b>78:36:0000000:4659</b>	

Номер точки	Координаты, м		Радиус, м	Средняя квадратическая погрешность определения координат характерных точек контура, м	Глубина, высота, м	
	X	Y			H1	H2
1	2	3	4	5	6	7
9010.2	110427.22	111145.9	данные отсутствуют	данные отсутствуют		
9011.1	110136.76	112197.03	данные отсутствуют	данные отсутствуют		
9011.2	110137.7	112197.8	данные отсутствуют	данные отсутствуют		
9012.1	110375.29	111266.22	данные отсутствуют	данные отсутствуют		
9012.2	110357.43	111259.58	данные отсутствуют	данные отсутствуют		
9013.1	110375.29	111266.22	данные отсутствуют	данные отсутствуют		
9013.2	110375.95	111266.42	данные отсутствуют	данные отсутствуют		
9014.1	109436.79	116252.15	данные отсутствуют	данные отсутствуют		
9014.2	109370.93	116230.47	данные отсутствуют	данные отсутствуют		
9015.1	109443.52	116240.94	данные отсутствуют	данные отсутствуют		
9015.2	109444.1	116239.59	данные отсутствуют	данные отсутствуют		
9016.1	109443.52	116240.94	данные отсутствуют	данные отсутствуют		
9016.2	109443.09	116241.88	данные отсутствуют	данные отсутствуют		
9017.1	109380.25	115402.77	данные отсутствуют	данные отсутствуют		

Государственный регистратор		ФГИС ЕГРН
полное наименование должности	подпись	инициалы, фамилия

М.П.





**Описание местоположения объекта недвижимости**

<b>Сооружение</b>			
вид объекта недвижимости			
Лист № __ Раздела <b>5.1</b>	Всего листов раздела <b>5.1</b> : __	Всего разделов: __	Всего листов выписки: __
<b>26.04.2022 № 99/2022/463765396</b>			
Кадастровый номер:		<b>78:36:0000000:4659</b>	

Номер точки	Координаты, м		Радиус, м	Средняя квадратическая погрешность определения координат характерных точек контура, м	Глубина, высота, м	
	X	Y			H1	H2
1	2	3	4	5	6	7
9017.2	109379.48	115402.54	данные отсутствуют	данные отсутствуют		
9018.1	110132.16	112192.01	данные отсутствуют	данные отсутствуют		
9018.2	110135.24	112194.72	данные отсутствуют	данные отсутствуют		
9019.1	110404.21	112384.94	данные отсутствуют	данные отсутствуют		
9019.2	110414.42	112377.01	данные отсутствуют	данные отсутствуют		
9020.1	110404.21	112384.94	данные отсутствуют	данные отсутствуют		
9020.2	110403.52	112385.44	данные отсутствуют	данные отсутствуют		
9021.1	110327.13	112206.77	данные отсутствуют	данные отсутствуют		
9021.2	110326.71	112205.84	данные отсутствуют	данные отсутствуют		
9022.1	110413.1	111162.52	данные отсутствуют	данные отсутствуют		
9022.2	110412.49	111162.33	данные отсутствуют	данные отсутствуют		
9023.1	110413.1	111162.52	данные отсутствуют	данные отсутствуют		
9023.2	110418.27	111164.5	данные отсутствуют	данные отсутствуют		
9024.1	109439.63	116255.64	данные отсутствуют	данные отсутствуют		

Государственный регистратор		ФГИС ЕГРН
полное наименование должности	подпись	инициалы, фамилия

М.П.



**Описание местоположения объекта недвижимости**

<b>Сооружение</b>			
вид объекта недвижимости			
Лист № __ Раздела <b>5.1</b>	Всего листов раздела <b>5.1</b> : __	Всего разделов: __	Всего листов выписки: __
<b>26.04.2022 № 99/2022/463765396</b>			
Кадастровый номер:		<b>78:36:0000000:4659</b>	

Номер точки	Координаты, м		Радиус, м	Средняя квадратическая погрешность определения координат характерных точек контура, м	Глубина, высота, м	
	X	Y			H1	H2
1	2	3	4	5	6	7
9024.2	109452.63	116260.36	данные отсутствуют	данные отсутствуют		
9025.1	109481.85	116144.89	данные отсутствуют	данные отсутствуют		
9025.2	109514.9	116157.58	данные отсутствуют	данные отсутствуют		
9026.1	109553.91	112463.37	данные отсутствуют	данные отсутствуют		
9026.2	109556.39	112431.74	данные отсутствуют	данные отсутствуют		
9027.1	109760.2	112449.05	данные отсутствуют	данные отсутствуют		
9027.2	109755.43	112423.69	данные отсутствуют	данные отсутствуют		
9028.1	110356.55	111323.13	данные отсутствуют	данные отсутствуют		
9028.2	110355.88	111322.78	данные отсутствуют	данные отсутствуют		
9029.1	110356.55	111323.13	данные отсутствуют	данные отсутствуют		
9029.2	110362.92	111325.04	данные отсутствуют	данные отсутствуют		
9030.1	110134.63	112195.42	данные отсутствуют	данные отсутствуют		
9030.2	110129.89	112191.7	данные отсутствуют	данные отсутствуют		
9031.1	110134.63	112195.42	данные отсутствуют	данные отсутствуют		

Государственный регистратор		ФГИС ЕГРН
полное наименование должности	подпись	инициалы, фамилия

М.П.



**Описание местоположения объекта недвижимости**

<b>Сооружение</b>			
вид объекта недвижимости			
Лист № __ Раздела <b>5.1</b>	Всего листов раздела <b>5.1</b> : __	Всего разделов: __	Всего листов выписки: __
<b>26.04.2022 № 99/2022/463765396</b>			
Кадастровый номер:		<b>78:36:0000000:4659</b>	

Номер точки	Координаты, м		Радиус, м	Средняя квадратическая погрешность определения координат характерных точек контура, м	Глубина, высота, м	
	X	Y			H1	H2
1	2	3	4	5	6	7
9031.2	110136.76	112197.03	данные отсутствуют	данные отсутствуют		
9032.1	110327.52	112207.63	данные отсутствуют	данные отсутствуют		
9032.2	110293.45	112223.34	данные отсутствуют	данные отсутствуют		
9033.1	110327.52	112207.63	данные отсутствуют	данные отсутствуют		
9033.2	110334.61	112204.58	данные отсутствуют	данные отсутствуют		
9034.1	110327.52	112207.63	данные отсутствуют	данные отсутствуют		
9034.2	110327.13	112206.77	данные отсутствуют	данные отсутствуют		
9035.1	109489.43	116125.79	данные отсутствуют	данные отсутствуют		
9035.2	109527.84	116028.64	данные отсутствуют	данные отсутствуют		
9036.1	109506.59	116907.23	данные отсутствуют	данные отсутствуют		
9036.2	109458.01	116886.39	данные отсутствуют	данные отсутствуют		
9037.1	109506.59	116907.23	данные отсутствуют	данные отсутствуют		
9037.2	109558.92	116929.69	данные отсутствуют	данные отсутствуют		
9038.1	109765.48	112447.46	данные отсутствуют	данные отсутствуют		

Государственный регистратор		ФГИС ЕГРН
полное наименование должности	подпись	инициалы, фамилия

М.П.



**Описание местоположения объекта недвижимости**

<b>Сооружение</b>			
вид объекта недвижимости			
Лист № __ Раздела <b>5.1</b>	Всего листов раздела <b>5.1</b> : __	Всего разделов: __	Всего листов выписки: __
<b>26.04.2022 № 99/2022/463765396</b>			
Кадастровый номер:		<b>78:36:0000000:4659</b>	

Номер точки	Координаты, м		Радиус, м	Средняя квадратическая погрешность определения координат характерных точек контура, м	Глубина, высота, м	
	X	Y			H1	H2
1	2	3	4	5	6	7
9038.2	109765.24	112443.51	данные отсутствуют	данные отсутствуют		
9039.1	110134.99	112195.03	данные отсутствуют	данные отсутствуют		
9039.2	110135.24	112194.72	данные отсутствуют	данные отсутствуют		
9040.1	110134.99	112195.03	данные отсутствуют	данные отсутствуют		
9040.2	110134.63	112195.42	данные отсутствуют	данные отсутствуют		
9041.1	110427.65	112162.92	данные отсутствуют	данные отсутствуют		
9041.2	110427.99	112162.36	данные отсутствуют	данные отсутствуют		
9042.1	110410.66	111165.89	данные отсутствуют	данные отсутствуют		
9042.2	110396.5	111160.29	данные отсутствуют	данные отсутствуют		
9043.1	110410.66	111165.89	данные отсутствуют	данные отсутствуют		
9043.2	110411.41	111166.11	данные отсутствуют	данные отсутствуют		
9044.1	109437.43	116254.76	данные отсутствуют	данные отсутствуют		
9044.2	109433.5	116264.46	данные отсутствуют	данные отсутствуют		
9045.1	109437.43	116254.76	данные отсутствуют	данные отсутствуют		

Государственный регистратор		ФГИС ЕГРН
полное наименование должности	подпись	инициалы, фамилия

М.П.



## Описание местоположения объекта недвижимости

<b>Сооружение</b>			
вид объекта недвижимости			
Лист № __ Раздела <b>5.1</b>	Всего листов раздела <b>5.1</b> : __	Всего разделов: __	Всего листов выписки: __
<b>26.04.2022 № 99/2022/463765396</b>			
Кадастровый номер:		<b>78:36:0000000:4659</b>	

Номер точки	Координаты, м		Радиус, м	Средняя квадратическая погрешность определения координат характерных точек контура, м	Глубина, высота, м	
	X	Y			H1	H2
1	2	3	4	5	6	7
9045.2	109439.63	116255.64	данные отсутствуют	данные отсутствуют		
9046.1	109381.57	115402.27	данные отсутствуют	данные отсутствуют		
9046.2	109382.36	115402.64	данные отсутствуют	данные отсутствуют		
9047.1	109381.57	115402.27	данные отсутствуют	данные отсутствуют		
9047.2	109406.64	115338.23	данные отсутствуют	данные отсутствуют		
9048.1	110406.97	111179.04	данные отсутствуют	данные отсутствуют		
9048.2	110411.41	111166.11	данные отсутствуют	данные отсутствуют		
9049.1	110406.97	111179.04	данные отсутствуют	данные отсутствуют		
9049.2	110397.96	111206.65	данные отсутствуют	данные отсутствуют		
9050.1	110322.86	111498.35	данные отсутствуют	данные отсутствуют		
9050.2	110322.5	111498.4	данные отсутствуют	данные отсутствуют		
9051.1	110203.07	112057.29	данные отсутствуют	данные отсутствуют		
9051.2	110203.02	112056.73	данные отсутствуют	данные отсутствуют		
9052.1	110203.07	112057.29	данные отсутствуют	данные отсутствуют		

Государственный регистратор		ФГИС ЕГРН
полное наименование должности	подпись	инициалы, фамилия

М.П.



**Описание местоположения объекта недвижимости**

<b>Сооружение</b>			
вид объекта недвижимости			
Лист № __ Раздела <b>5.1</b>	Всего листов раздела <b>5.1</b> : __	Всего разделов: __	Всего листов выписки: __
<b>26.04.2022 № 99/2022/463765396</b>			
Кадастровый номер:		<b>78:36:0000000:4659</b>	

Номер точки	Координаты, м		Радиус, м	Средняя квадратическая погрешность определения координат характерных точек контура, м	Глубина, высота, м	
	X	Y			H1	H2
1	2	3	4	5	6	7
9052.2	110202.9	112057.91	данные отсутствуют	данные отсутствуют		
9053.1	109595.72	116944.04	данные отсутствуют	данные отсутствуют		
9053.2	109558.92	116929.69	данные отсутствуют	данные отсутствуют		
9054.1	109243.99	112365.18	данные отсутствуют	данные отсутствуют		
9054.2	109251.34	112355.48	данные отсутствуют	данные отсутствуют		
9055.1	110427.61	112170.06	данные отсутствуют	данные отсутствуют		
9055.2	110427.65	112162.92	данные отсутствуют	данные отсутствуют		
9056.1	110355.9	111321.08	данные отсутствуют	данные отсутствуют		
9056.2	110356.45	111321.28	данные отсутствуют	данные отсутствуют		
9057.1	110355.9	111321.08	данные отсутствуют	данные отсутствуют		
9057.2	110344.7	111317.89	данные отсутствуют	данные отсутствуют		
9058.1	110385.01	111244.75	данные отсутствуют	данные отсутствуют		
9058.2	110417.81	111255.23	данные отсутствуют	данные отсутствуют		
9059.1	109438.01	116252.83	данные отсутствуют	данные отсутствуют		

Государственный регистратор		ФГИС ЕГРН
полное наименование должности	подпись	инициалы, фамилия

М.П.



**Описание местоположения объекта недвижимости**

<b>Сооружение</b>			
вид объекта недвижимости			
Лист № __ Раздела <b>5.1</b>	Всего листов раздела <b>5.1</b> : __	Всего разделов: __	Всего листов выписки: __
<b>26.04.2022 № 99/2022/463765396</b>			
Кадастровый номер:		<b>78:36:0000000:4659</b>	

Номер точки	Координаты, м		Радиус, м	Средняя квадратическая погрешность определения координат характерных точек контура, м	Глубина, высота, м	
	X	Y			H1	H2
1	2	3	4	5	6	7
9059.2	109438.58	116251.65	данные отсутствуют	данные отсутствуют		
9060.1	109438.01	116252.83	данные отсутствуют	данные отсутствуют		
9060.2	109436.79	116252.15	данные отсутствуют	данные отсутствуют		
9061.1	109481.31	116144.6	данные отсутствуют	данные отсутствуют		
9061.2	109481.85	116144.89	данные отсутствуют	данные отсутствуют		
9062.1	109481.31	116144.6	данные отсутствуют	данные отсутствуют		
9062.2	109489.43	116125.79	данные отсутствуют	данные отсутствуют		
9063.1	109381.22	115403.34	данные отсутствуют	данные отсутствуют		
9063.2	109359.82	115461.48	данные отсутствуют	данные отсутствуют		
9064.1	109381.22	115403.34	данные отсутствуют	данные отсутствуют		
9064.2	109380.25	115402.77	данные отсутствуют	данные отсутствуют		
9065.1	109553.82	112464.51	данные отсутствуют	данные отсутствуют		
9065.2	109532.76	112462.04	данные отсутствуют	данные отсутствуют		
9066.1	109553.82	112464.51	данные отсутствуют	данные отсутствуют		

Государственный регистратор		ФГИС ЕГРН
полное наименование должности	подпись	инициалы, фамилия

М.П.



**Описание местоположения объекта недвижимости**

<b>Сооружение</b>			
вид объекта недвижимости			
Лист № __ Раздела <b>5.1</b>	Всего листов раздела <b>5.1</b> : __	Всего разделов: __	Всего листов выписки: __
<b>26.04.2022 № 99/2022/463765396</b>			
Кадастровый номер:		<b>78:36:0000000:4659</b>	

Номер точки	Координаты, м		Радиус, м	Средняя квадратическая погрешность определения координат характерных точек контура, м	Глубина, высота, м	
	X	Y			H1	H2
1	2	3	4	5	6	7
9066.2	109553.91	112463.37	данные отсутствуют	данные отсутствуют		
9067.1	109765.59	112448.4	данные отсутствуют	данные отсутствуют		
9067.2	109765.48	112447.46	данные отсутствуют	данные отсутствуют		
9068.1	110190.79	112014.52	данные отсутствуют	данные отсутствуют		
9068.2	110189.02	111980.42	данные отсутствуют	данные отсутствуют		
9069.1	107279.49	115823.78	данные отсутствуют	данные отсутствуют		
9069.2	107278.66	115823.44	данные отсутствуют	данные отсутствуют		
9070.1	107279.49	115823.78	данные отсутствуют	данные отсутствуют		
9070.2	107278.94	115824.79	данные отсутствуют	данные отсутствуют		
9071.1	107530.99	115886.3	данные отсутствуют	данные отсутствуют		
9071.2	107541.39	115890.27	данные отсутствуют	данные отсутствуют		
9072.1	105144.59	116354.75	данные отсутствуют	данные отсутствуют		
9072.2	105145.68	116354.13	данные отсутствуют	данные отсутствуют		
9073.1	107539.21	115900.5	данные отсутствуют	данные отсутствуют		

Государственный регистратор		ФГИС ЕГРН
полное наименование должности	подпись	инициалы, фамилия

М.П.





**Описание местоположения объекта недвижимости**

<b>Сооружение</b>			
вид объекта недвижимости			
Лист № __ Раздела <b>5.1</b>	Всего листов раздела <b>5.1</b> : __	Всего разделов: __	Всего листов выписки: __
<b>26.04.2022 № 99/2022/463765396</b>			
Кадастровый номер:		<b>78:36:0000000:4659</b>	

Номер точки	Координаты, м		Радиус, м	Средняя квадратическая погрешность определения координат характерных точек контура, м	Глубина, высота, м	
	X	Y			H1	H2
1	2	3	4	5	6	7
9073.2	107576.4	115915.27	данные отсутствуют	данные отсутствуют		
9074.1	107828.7	115614.01	данные отсутствуют	данные отсутствуют		
9074.2	107810.11	115606.84	данные отсутствуют	данные отсутствуют		
9075.1	106922.13	116665.44	данные отсутствуют	данные отсутствуют		
9075.2	106912.76	116687.24	данные отсутствуют	данные отсутствуют		
9076.1	106922.13	116665.44	данные отсутствуют	данные отсутствуют		
9076.2	106940.04	116624.69	данные отсутствуют	данные отсутствуют		
9077.1	106922.13	116665.44	данные отсутствуют	данные отсутствуют		
9077.2	106920.99	116664.89	данные отсутствуют	данные отсутствуют		
9078.1	107278.49	115825.78	данные отсутствуют	данные отсутствуют		
9078.2	107277.64	115825.38	данные отсутствуют	данные отсутствуют		
9079.1	107278.49	115825.78	данные отсутствуют	данные отсутствуют		
9079.2	107278.94	115824.79	данные отсутствуют	данные отсутствуют		
9080.1	107823.69	115630.88	данные отсутствуют	данные отсутствуют		

Государственный регистратор		ФГИС ЕГРН
полное наименование должности	подпись	инициалы, фамилия

М.П.



**Описание местоположения объекта недвижимости**

<b>Сооружение</b>			
вид объекта недвижимости			
Лист № __ Раздела <b>5.1</b>	Всего листов раздела <b>5.1</b> : __	Всего разделов: __	Всего листов выписки: __
<b>26.04.2022 № 99/2022/463765396</b>			
Кадастровый номер:		<b>78:36:0000000:4659</b>	

Номер точки	Координаты, м		Радиус, м	Средняя квадратическая погрешность определения координат характерных точек контура, м	Глубина, высота, м	
	X	Y			H1	H2
1	2	3	4	5	6	7
9080.2	107870.96	115648.93	данные отсутствуют	данные отсутствуют		
9081.1	105143.58	116355.52	данные отсутствуют	данные отсутствуют		
9081.2	105122	116319.43	данные отсутствуют	данные отсутствуют		
9082.1	105143.58	116355.52	данные отсутствуют	данные отсутствуют		
9082.2	105159.71	116382.44	данные отсутствуют	данные отсутствуют		
9083.1	105143.58	116355.52	данные отсутствуют	данные отсутствуют		
9083.2	105144.59	116354.75	данные отсутствуют	данные отсутствуют		
9084.1	106906.97	116701.26	данные отсутствуют	данные отсутствуют		
9084.2	106898.56	116720.6	данные отсутствуют	данные отсутствуют		
9085.1	106906.97	116701.26	данные отсутствуют	данные отсутствуют		
9085.2	106912.76	116687.24	данные отсутствуют	данные отсутствуют		
9086.1	106937.95	116622.35	данные отсутствуют	данные отсутствуют		
9086.2	106922.57	116616.45	данные отсутствуют	данные отсутствуют		
9087.1	107333.21	115960.62	данные отсутствуют	данные отсутствуют		

Государственный регистратор		ФГИС ЕГРН
полное наименование должности	подпись	инициалы, фамилия

М.П.



**Описание местоположения объекта недвижимости**

<b>Сооружение</b>			
вид объекта недвижимости			
Лист № __ Раздела <b>5.1</b>	Всего листов раздела <b>5.1</b> : __	Всего разделов: __	Всего листов выписки: __
<b>26.04.2022 № 99/2022/463765396</b>			
Кадастровый номер:		<b>78:36:0000000:4659</b>	

Номер точки	Координаты, м		Радиус, м	Средняя квадратическая погрешность определения координат характерных точек контура, м	Глубина, высота, м	
	X	Y			H1	H2
1	2	3	4	5	6	7
9087.2	107404.11	115992.47	данные отсутствуют	данные отсутствуют		
9088.1	107346.99	115270.03	данные отсутствуют	данные отсутствуют		
9088.2	107317.69	115259.61	данные отсутствуют	данные отсутствуют		
9089.1	107671.49	115932.32	данные отсутствуют	данные отсутствуют		
9089.2	107670.06	115927.5	данные отсутствуют	данные отсутствуют		
9090.1	107671.49	115932.32	данные отсутствуют	данные отсутствуют		
9090.2	107668.33	115935.27	данные отсутствуют	данные отсутствуют		
9091.1	107671.49	115932.32	данные отсутствуют	данные отсутствуют		
9091.2	107672.09	115933.96	данные отсутствуют	данные отсутствуют		
9092.1	107592.42	115513.04	данные отсутствуют	данные отсутствуют		
9092.2	107593.55	115510	данные отсутствуют	данные отсутствуют		
9093.1	107592.42	115513.04	данные отсутствуют	данные отсутствуют		
9093.2	107591.85	115512.82	данные отсутствуют	данные отсутствуют		
9094.1	107592.42	115513.04	данные отсутствуют	данные отсутствуют		

Государственный регистратор		ФГИС ЕГРН
полное наименование должности	подпись	инициалы, фамилия

М.П.



**Описание местоположения объекта недвижимости**

<b>Сооружение</b>			
вид объекта недвижимости			
Лист № __ Раздела <b>5.1</b>	Всего листов раздела <b>5.1</b> : __	Всего разделов: __	Всего листов выписки: __
<b>26.04.2022 № 99/2022/463765396</b>			
Кадастровый номер:		<b>78:36:0000000:4659</b>	

Номер точки	Координаты, м		Радиус, м	Средняя квадратическая погрешность определения координат характерных точек контура, м	Глубина, высота, м	
	X	Y			H1	H2
1	2	3	4	5	6	7
9094.2	107562.07	115583.9	данные отсутствуют	данные отсутствуют		
9095.1	107601.5	115284.07	данные отсутствуют	данные отсутствуют		
9095.2	107653.46	115305.65	данные отсутствуют	данные отсутствуют		
9096.1	107601.5	115284.07	данные отсутствуют	данные отсутствуют		
9096.2	107600.91	115285.16	данные отсутствуют	данные отсутствуют		
9097.1	107876.43	115394.07	данные отсутствуют	данные отсутствуют		
9097.2	107876.81	115393.05	данные отсутствуют	данные отсутствуют		
9098.1	107876.43	115394.07	данные отсутствуют	данные отсутствуют		
9098.2	107887.53	115398.33	данные отсутствуют	данные отсутствуют		
9099.1	105128.42	116277.89	данные отсутствуют	данные отсутствуют		
9099.2	105130.97	116279.2	данные отсутствуют	данные отсутствуют		
9100.1	107643.77	115403.37	данные отсутствуют	данные отсутствуют		
9100.2	107656.14	115407.76	данные отсутствуют	данные отсутствуют		
9101.1	107873.09	115505.38	данные отсутствуют	данные отсутствуют		

Государственный регистратор		ФГИС ЕГРН
полное наименование должности	подпись	инициалы, фамилия

М.П.



**Описание местоположения объекта недвижимости**

<b>Сооружение</b>			
вид объекта недвижимости			
Лист № __ Раздела <b>5.1</b>	Всего листов раздела <b>5.1</b> : __	Всего разделов: __	Всего листов выписки: __
<b>26.04.2022 № 99/2022/463765396</b>			
Кадастровый номер:		<b>78:36:0000000:4659</b>	

Номер точки	Координаты, м		Радиус, м	Средняя квадратическая погрешность определения координат характерных точек контура, м	Глубина, высота, м	
	X	Y			H1	H2
1	2	3	4	5	6	7
9101.2	107912.38	115407.81	данные отсутствуют	данные отсутствуют		
9102.1	107579.21	115618.69	данные отсутствуют	данные отсутствуют		
9102.2	107586.82	115621.62	данные отсутствуют	данные отсутствуют		
9103.1	105460.16	116419.39	данные отсутствуют	данные отсутствуют		
9103.2	105458.5	116418.57	данные отсутствуют	данные отсутствуют		
9104.1	106908.32	116701.95	данные отсутствуют	данные отсутствуют		
9104.2	106943.3	116714.64	данные отсутствуют	данные отсутствуют		
9105.1	106908.32	116701.95	данные отсутствуют	данные отсутствуют		
9105.2	106906.97	116701.26	данные отсутствуют	данные отсутствуют		
9106.1	107829.54	115614.34	данные отсутствуют	данные отсутствуют		
9106.2	107864.21	115527.67	данные отсутствуют	данные отсутствуют		
9107.1	107829.54	115614.34	данные отсутствуют	данные отсутствуют		
9107.2	107828.7	115614.01	данные отсутствуют	данные отсутствуют		
9108.1	107601.24	115855.49	данные отсутствуют	данные отсутствуют		

Государственный регистратор		ФГИС ЕГРН
полное наименование должности	подпись	инициалы, фамилия

М.П.



**Описание местоположения объекта недвижимости**

<b>Сооружение</b>			
вид объекта недвижимости			
Лист № __ Раздела <b>5.1</b>	Всего листов раздела <b>5.1</b> : __	Всего разделов: __	Всего листов выписки: __
<b>26.04.2022 № 99/2022/463765396</b>			
Кадастровый номер:		<b>78:36:0000000:4659</b>	

Номер точки	Координаты, м		Радиус, м	Средняя квадратическая погрешность определения координат характерных точек контура, м	Глубина, высота, м	
	X	Y			H1	H2
1	2	3	4	5	6	7
9108.2	107604.09	115849.09	данные отсутствуют	данные отсутствуют		
9109.1	105116.68	116271.91	данные отсутствуют	данные отсутствуют		
9109.2	105080.28	116253.65	данные отсутствуют	данные отсутствуют		
9110.1	107691.05	115797.21	данные отсутствуют	данные отсутствуют		
9110.2	107661.5	115870.99	данные отсутствуют	данные отсутствуют		
9111.1	107819.24	115640.61	данные отсутствуют	данные отсутствуют		
9111.2	107763.79	115779.35	данные отсутствуют	данные отсутствуют		
9112.1	107369.84	115836.4	данные отсутствуют	данные отсутствуют		
9112.2	107371.33	115831.81	данные отсутствуют	данные отсутствуют		
9113.1	107369.84	115836.4	данные отсутствуют	данные отсутствуют		
9113.2	107368.66	115839.98	данные отсутствуют	данные отсутствуют		
9114.1	107369.84	115836.4	данные отсутствуют	данные отсутствуют		
9114.2	107370.55	115836.68	данные отсутствуют	данные отсутствуют		
9115.1	107582.82	115578.73	данные отсутствуют	данные отсутствуют		

Государственный регистратор		ФГИС ЕГРН
полное наименование должности	подпись	инициалы, фамилия

М.П.



**Описание местоположения объекта недвижимости**

<b>Сооружение</b>			
вид объекта недвижимости			
Лист № __ Раздела <b>5.1</b>	Всего листов раздела <b>5.1</b> : __	Всего разделов: __	Всего листов выписки: __
<b>26.04.2022 № 99/2022/463765396</b>			
Кадастровый номер:		<b>78:36:0000000:4659</b>	

Номер точки	Координаты, м		Радиус, м	Средняя квадратическая погрешность определения координат характерных точек контура, м	Глубина, высота, м	
	X	Y			H1	H2
1	2	3	4	5	6	7
9115.2	107576.03	115576.12	данные отсутствуют	данные отсутствуют		
9116.1	105348.02	116367.52	данные отсутствуют	данные отсутствуют		
9116.2	105449.78	116411.73	данные отсутствуют	данные отсутствуют		
9117.1	105348.02	116367.52	данные отсутствуют	данные отсутствуют		
9117.2	105278.56	116336.76	данные отсутствуют	данные отсутствуют		
9118.1	106880.99	116722.96	данные отсутствуют	данные отсутствуют		
9118.2	106880.55	116719.29	данные отсутствуют	данные отсутствуют		
9119.1	105118.61	116272.91	данные отсутствуют	данные отсутствуют		
9119.2	105119.35	116271.71	данные отсутствуют	данные отсутствуют		
9120.1	105118.61	116272.91	данные отсутствуют	данные отсутствуют		
9120.2	105128.42	116277.89	данные отсутствуют	данные отсутствуют		
9121.1	105118.61	116272.91	данные отсутствуют	данные отсутствуют		
9121.2	105116.68	116271.91	данные отсутствуют	данные отсутствуют		
9122.1	107706.66	115758.97	данные отсутствуют	данные отсутствуют		

Государственный регистратор		ФГИС ЕГРН
полное наименование должности	подпись	инициалы, фамилия

М.П.



**Описание местоположения объекта недвижимости**

<b>Сооружение</b>			
вид объекта недвижимости			
Лист № __ Раздела <b>5.1</b>	Всего листов раздела <b>5.1</b> : __	Всего разделов: __	Всего листов выписки: __
<b>26.04.2022 № 99/2022/463765396</b>			
Кадастровый номер:		<b>78:36:0000000:4659</b>	

Номер точки	Координаты, м		Радиус, м	Средняя квадратическая погрешность определения координат характерных точек контура, м	Глубина, высота, м	
	X	Y			H1	H2
1	2	3	4	5	6	7
9122.2	107706.07	115758.79	данные отсутствуют	данные отсутствуют		
9123.1	107706.66	115758.97	данные отсутствуют	данные отсутствуют		
9123.2	107748.17	115653.28	данные отсутствуют	данные отсутствуют		
9124.1	107823.08	115630.59	данные отсутствуют	данные отсутствуют		
9124.2	107823.69	115630.88	данные отсутствуют	данные отсутствуют		
9125.1	107823.08	115630.59	данные отсутствуют	данные отсутствуют		
9125.2	107829.54	115614.34	данные отсутствуют	данные отсутствуют		
9126.1	107823.08	115630.59	данные отсутствуют	данные отсутствуют		
9126.2	107819.24	115640.61	данные отсутствуют	данные отсутствуют		
9127.1	107592.17	115309.89	данные отсутствуют	данные отсутствуют		
9127.2	107625.89	115321.8	данные отсутствуют	данные отсутствуют		
9128.1	107592.17	115309.89	данные отсутствуют	данные отсутствуют		
9128.2	107591.56	115309.67	данные отсутствуют	данные отсутствуют		
9129.1	107784.41	115580.82	данные отсутствуют	данные отсутствуют		

Государственный регистратор		ФГИС ЕГРН
полное наименование должности	подпись	инициалы, фамилия

М.П.





**Описание местоположения объекта недвижимости**

<b>Сооружение</b>			
вид объекта недвижимости			
Лист № __ Раздела <b>5.1</b>	Всего листов раздела <b>5.1</b> : __	Всего разделов: __	Всего листов выписки: __
<b>26.04.2022 № 99/2022/463765396</b>			
Кадастровый номер:		<b>78:36:0000000:4659</b>	

Номер точки	Координаты, м		Радиус, м	Средняя квадратическая погрешность определения координат характерных точек контура, м	Глубина, высота, м	
	X	Y			H1	H2
1	2	3	4	5	6	7
9129.2	107785.33	115581.28	данные отсутствуют	данные отсутствуют		
9130.1	106881.15	116724.05	данные отсутствуют	данные отсутствуют		
9130.2	106881.85	116723.95	данные отсутствуют	данные отсутствуют		
9131.1	106881.15	116724.05	данные отсутствуют	данные отсутствуют		
9131.2	106880.99	116722.96	данные отсутствуют	данные отсутствуют		
9132.1	107700.1	115774.78	данные отсутствуют	данные отсутствуют		
9132.2	107699.72	115774.58	данные отсутствуют	данные отсутствуют		
9133.1	107700.1	115774.78	данные отсутствуют	данные отсутствуют		
9133.2	107691.05	115797.21	данные отсутствуют	данные отсутствуют		
9134.1	107586.83	115545.51	данные отсутствуют	данные отсутствуют		
9134.2	107586.01	115545.16	данные отсутствуют	данные отсутствуют		
9135.1	107586.83	115545.51	данные отсутствуют	данные отсутствуют		
9135.2	107587.34	115544.33	данные отсутствуют	данные отсутствуют		
9136.1	106494.66	116031.98	данные отсутствуют	данные отсутствуют		

Государственный регистратор		ФГИС ЕГРН
полное наименование должности	подпись	инициалы, фамилия

М.П.



**Описание местоположения объекта недвижимости**

<b>Сооружение</b>			
вид объекта недвижимости			
Лист № __ Раздела <b>5.1</b>	Всего листов раздела <b>5.1</b> : __	Всего разделов: __	Всего листов выписки: __
<b>26.04.2022 № 99/2022/463765396</b>			
Кадастровый номер:		<b>78:36:0000000:4659</b>	

Номер точки	Координаты, м		Радиус, м	Средняя квадратическая погрешность определения координат характерных точек контура, м	Глубина, высота, м	
	X	Y			H1	H2
1	2	3	4	5	6	7
9136.2	106470.93	116044.5	данные отсутствуют	данные отсутствуют		
9137.1	106494.66	116031.98	данные отсутствуют	данные отсутствуют		
9137.2	106509.13	116016.97	данные отсутствуют	данные отсутствуют		
9138.1	106508.1	116015.95	данные отсутствуют	данные отсутствуют		
9138.2	106490.56	115990.09	данные отсутствуют	данные отсутствуют		
9139.1	106508.1	116015.95	данные отсутствуют	данные отсутствуют		
9139.2	106509.13	116016.97	данные отсутствуют	данные отсутствуют		
9140.1	106882.63	116722.84	данные отсутствуют	данные отсутствуют		
9140.2	106881.98	116719.29	данные отсутствуют	данные отсутствуют		
9141.1	107332.22	115962.84	данные отсутствуют	данные отсутствуют		
9141.2	107328.03	115970.15	данные отсутствуют	данные отсутствуют		
9142.1	107332.22	115962.84	данные отсутствуют	данные отсутствуют		
9142.2	107333.21	115960.62	данные отсутствуют	данные отсутствуют		
9143.1	107600.02	115846.39	данные отсутствуют	данные отсутствуют		

Государственный регистратор		ФГИС ЕГРН
полное наименование должности	подпись	инициалы, фамилия

М.П.



**Описание местоположения объекта недвижимости**

<b>Сооружение</b>			
вид объекта недвижимости			
Лист № __ Раздела <b>5.1</b>	Всего листов раздела <b>5.1</b> : __	Всего разделов: __	Всего листов выписки: __
<b>26.04.2022 № 99/2022/463765396</b>			
Кадастровый номер:		<b>78:36:0000000:4659</b>	

Номер точки	Координаты, м		Радиус, м	Средняя квадратическая погрешность определения координат характерных точек контура, м	Глубина, высота, м	
	X	Y			H1	H2
1	2	3	4	5	6	7
9143.2	107564.62	115832.47	данные отсутствуют	данные отсутствуют		
9144.1	107575.04	115575.55	данные отсутствуют	данные отсутствуют		
9144.2	107568.82	115590.33	данные отсутствуют	данные отсутствуют		
9145.1	107575.04	115575.55	данные отсутствуют	данные отсутствуют		
9145.2	107576.03	115576.12	данные отсутствуют	данные отсутствуют		
9146.1	107778.13	115578.37	данные отсутствуют	данные отсутствуют		
9146.2	107784.41	115580.82	данные отсутствуют	данные отсутствуют		
9147.1	105490.44	116451.05	данные отсутствуют	данные отсутствуют		
9147.2	105490.03	116452.32	данные отсутствуют	данные отсутствуют		
9148.1	107384.03	115822.65	данные отсутствуют	данные отсутствуют		
9148.2	107362.56	115814.74	данные отсутствуют	данные отсутствуют		
9149.1	107384.03	115822.65	данные отсутствуют	данные отсутствуют		
9149.2	107385.11	115823.2	данные отсутствуют	данные отсутствуют		
9150.1	107576.08	115573.4	данные отсутствуют	данные отсутствуют		

Государственный регистратор		ФГИС ЕГРН
полное наименование должности	подпись	инициалы, фамилия

М.П.



**Описание местоположения объекта недвижимости**

<b>Сооружение</b>			
вид объекта недвижимости			
Лист № __ Раздела <b>5.1</b>	Всего листов раздела <b>5.1</b> : __	Всего разделов: __	Всего листов выписки: __
<b>26.04.2022 № 99/2022/463765396</b>			
Кадастровый номер:		<b>78:36:0000000:4659</b>	

Номер точки	Координаты, м		Радиус, м	Средняя квадратическая погрешность определения координат характерных точек контура, м	Глубина, высота, м	
	X	Y			H1	H2
1	2	3	4	5	6	7
9150.2	107586.83	115545.51	данные отсутствуют	данные отсутствуют		
9151.1	107576.08	115573.4	данные отсутствуют	данные отсутствуют		
9151.2	107575.04	115575.55	данные отсутствуют	данные отсутствуют		
9152.1	107871.89	115506.88	данные отсутствуют	данные отсутствуют		
9152.2	107852.79	115499.6	данные отсутствуют	данные отсутствуют		
9153.1	107941.45	115335.64	данные отсутствуют	данные отсутствуют		
9153.2	107996.18	115361.16	данные отсутствуют	данные отсутствуют		
9154.1	106469.83	116046.21	данные отсутствуют	данные отсутствуют		
9154.2	106470.93	116044.5	данные отсутствуют	данные отсутствуют		
9155.1	106469.83	116046.21	данные отсутствуют	данные отсутствуют		
9155.2	106468.47	116049.53	данные отсутствуют	данные отсутствуют		
9156.1	106882.79	116723.79	данные отсутствуют	данные отсутствуют		
9156.2	106881.85	116723.95	данные отсутствуют	данные отсутствуют		
9157.1	106882.79	116723.79	данные отсутствуют	данные отсутствуют		

Государственный регистратор		ФГИС ЕГРН
полное наименование должности	подпись	инициалы, фамилия

М.П.



**Описание местоположения объекта недвижимости**

<b>Сооружение</b>			
вид объекта недвижимости			
Лист № __ Раздела <b>5.1</b>	Всего листов раздела <b>5.1</b> : __	Всего разделов: __	Всего листов выписки: __
<b>26.04.2022 № 99/2022/463765396</b>			
Кадастровый номер:		<b>78:36:0000000:4659</b>	

Номер точки	Координаты, м		Радиус, м	Средняя квадратическая погрешность определения координат характерных точек контура, м	Глубина, высота, м	
	X	Y			H1	H2
1	2	3	4	5	6	7
9157.2	106887.43	116722.75	данные отсутствуют	данные отсутствуют		
9158.1	106882.79	116723.79	данные отсутствуют	данные отсутствуют		
9158.2	106882.63	116722.84	данные отсутствуют	данные отсутствуют		
9159.1	107604.48	115848.39	данные отсутствуют	данные отсутствуют		
9159.2	107661.5	115870.99	данные отсутствуют	данные отсутствуют		
9160.1	107604.48	115848.39	данные отсутствуют	данные отсутствуют		
9160.2	107604.09	115849.09	данные отсутствуют	данные отсутствуют		
9161.1	107604.48	115848.39	данные отсутствуют	данные отсутствуют		
9161.2	107600.02	115846.39	данные отсутствуют	данные отсутствуют		
9162.1	105467.12	116405.33	данные отсутствуют	данные отсутствуют		
9162.2	105512.46	116290.76	данные отсутствуют	данные отсутствуют		
9163.1	106744.4	116190.92	данные отсутствуют	данные отсутствуют		
9163.2	106743.45	116193.2	данные отсутствуют	данные отсутствуют		
9164.1	107541.91	115890.51	данные отсутствуют	данные отсутствуют		

Государственный регистратор		ФГИС ЕГРН
полное наименование должности	подпись	инициалы, фамилия

М.П.



**Описание местоположения объекта недвижимости**

<b>Сооружение</b>			
вид объекта недвижимости			
Лист № __ Раздела <b>5.1</b>	Всего листов раздела <b>5.1</b> : __	Всего разделов: __	Всего листов выписки: __
<b>26.04.2022 № 99/2022/463765396</b>			
Кадастровый номер:		<b>78:36:0000000:4659</b>	

Номер точки	Координаты, м		Радиус, м	Средняя квадратическая погрешность определения координат характерных точек контура, м	Глубина, высота, м	
	X	Y			H1	H2
1	2	3	4	5	6	7
9164.2	107564.62	115832.47	данные отсутствуют	данные отсутствуют		
9165.1	107541.91	115890.51	данные отсутствуют	данные отсутствуют		
9165.2	107541.39	115890.27	данные отсутствуют	данные отсутствуют		
9166.1	107587.56	115621.9	данные отсутствуют	данные отсутствуют		
9166.2	107595.25	115600.85	данные отсутствуют	данные отсутствуют		
9167.1	107587.56	115621.9	данные отсутствуют	данные отсутствуют		
9167.2	107586.82	115621.62	данные отсутствуют	данные отсутствуют		
9168.1	107643.46	115403.25	данные отсутствуют	данные отсутствуют		
9168.2	107668.1	115342.04	данные отсутствуют	данные отсутствуют		
9169.1	107643.46	115403.25	данные отсутствуют	данные отсутствуют		
9169.2	107643.77	115403.37	данные отсутствуют	данные отсутствуют		
9170.1	107872.45	115507.11	данные отсутствуют	данные отсутствуют		
9170.2	107864.21	115527.67	данные отсутствуют	данные отсутствуют		
9171.1	107872.45	115507.11	данные отсутствуют	данные отсутствуют		

Государственный регистратор		ФГИС ЕГРН
полное наименование должности	подпись	инициалы, фамилия

М.П.



**Описание местоположения объекта недвижимости**

<b>Сооружение</b>			
вид объекта недвижимости			
Лист № __ Раздела <b>5.1</b>	Всего листов раздела <b>5.1</b> : __	Всего разделов: __	Всего листов выписки: __
<b>26.04.2022 № 99/2022/463765396</b>			
Кадастровый номер:		<b>78:36:0000000:4659</b>	

Номер точки	Координаты, м		Радиус, м	Средняя квадратическая погрешность определения координат характерных точек контура, м	Глубина, высота, м	
	X	Y			H1	H2
1	2	3	4	5	6	7
9171.2	107873.09	115505.38	данные отсутствуют	данные отсутствуют		
9172.1	107872.45	115507.11	данные отсутствуют	данные отсутствуют		
9172.2	107871.89	115506.88	данные отсутствуют	данные отсутствуют		
9173.1	106931.52	117059.95	данные отсутствуют	данные отсутствуют		
9173.2	106930.77	117062	данные отсутствуют	данные отсутствуют		
9174.1	106467.67	116045.51	данные отсутствуют	данные отсутствуют		
9174.2	106469.83	116046.21	данные отсутствуют	данные отсутствуют		
9175.1	106467.67	116045.51	данные отсутствуют	данные отсутствуют		
9175.2	106456.28	116041.1	данные отсутствуют	данные отсутствуют		
9176.1	106831.95	116733.04	данные отсутствуют	данные отсутствуют		
9176.2	106831.51	116730.77	данные отсутствуют	данные отсутствуют		
9177.1	107352.04	115902.76	данные отсутствуют	данные отсутствуют		
9177.2	107378.51	115914.33	данные отсутствуют	данные отсутствуют		
9178.1	107352.04	115902.76	данные отсутствуют	данные отсутствуют		

Государственный регистратор		ФГИС ЕГРН
полное наименование должности	подпись	инициалы, фамилия

М.П.



**Описание местоположения объекта недвижимости**

<b>Сооружение</b>			
вид объекта недвижимости			
Лист № __ Раздела <b>5.1</b>	Всего листов раздела <b>5.1</b> : __	Всего разделов: __	Всего листов выписки: __
<b>26.04.2022 № 99/2022/463765396</b>			
Кадастровый номер:		<b>78:36:0000000:4659</b>	

Номер точки	Координаты, м		Радиус, м	Средняя квадратическая погрешность определения координат характерных точек контура, м	Глубина, высота, м	
	X	Y			H1	H2
1	2	3	4	5	6	7
9178.2	107351.77	115902.67	данные отсутствуют	данные отсутствуют		
9179.1	107548.08	115715.76	данные отсутствуют	данные отсутствуют		
9179.2	107542.09	115730.06	данные отсутствуют	данные отсутствуют		
9180.1	107548.08	115715.76	данные отсутствуют	данные отсутствуют		
9180.2	107587.56	115621.9	данные отсутствуют	данные отсутствуют		
9181.1	107628.81	115439.74	данные отсутствуют	данные отсутствуют		
9181.2	107587.34	115544.33	данные отсутствуют	данные отсутствуют		
9182.1	107628.81	115439.74	данные отсутствуют	данные отсутствуют		
9182.2	107643.46	115403.25	данные отсутствуют	данные отсутствуют		
9183.1	107750.59	115645.28	данные отсутствуют	данные отсутствуют		
9183.2	107728.76	115636.9	данные отсутствуют	данные отсутствуют		
9184.1	107750.59	115645.28	данные отсутствуют	данные отсутствуют		
9184.2	107751.32	115645.5	данные отсутствуют	данные отсутствуют		
9185.1	107922.95	115377.41	данные отсутствуют	данные отсутствуют		

Государственный регистратор		ФГИС ЕГРН
полное наименование должности	подпись	инициалы, фамилия

М.П.





**Описание местоположения объекта недвижимости**

<b>Сооружение</b>			
вид объекта недвижимости			
Лист № __ Раздела <b>5.1</b>	Всего листов раздела <b>5.1</b> : __	Всего разделов: __	Всего листов выписки: __
<b>26.04.2022 № 99/2022/463765396</b>			
Кадастровый номер:		<b>78:36:0000000:4659</b>	

Номер точки	Координаты, м		Радиус, м	Средняя квадратическая погрешность определения координат характерных точек контура, м	Глубина, высота, м	
	X	Y			H1	H2
1	2	3	4	5	6	7
9185.2	107923.77	115377.84	данные отсутствуют	данные отсутствуют		
9186.1	107922.95	115377.41	данные отсутствуют	данные отсутствуют		
9186.2	107913.61	115372.91	данные отсутствуют	данные отсутствуют		
9187.1	105460.94	116419.67	данные отсутствуют	данные отсутствуют		
9187.2	105492.43	116430.83	данные отсутствуют	данные отсутствуют		
9188.1	105460.94	116419.67	данные отсутствуют	данные отсутствуют		
9188.2	105460.16	116419.39	данные отсутствуют	данные отсутствуют		
9189.1	105460.94	116419.67	данные отсутствуют	данные отсутствуют		
9189.2	105467.12	116405.33	данные отсутствуют	данные отсутствуют		
9190.1	107538.5	115900.26	данные отсутствуют	данные отсутствуют		
9190.2	107533.4	115913.71	данные отсутствуют	данные отсутствуют		
9191.1	107538.5	115900.26	данные отсутствуют	данные отсутствуют		
9191.2	107539.21	115900.5	данные отсутствуют	данные отсутствуют		
9192.1	106470.32	116050.35	данные отсутствуют	данные отсутствуют		

Государственный регистратор		ФГИС ЕГРН
полное наименование должности	подпись	инициалы, фамилия

М.П.



**Описание местоположения объекта недвижимости**

<b>Сооружение</b>			
вид объекта недвижимости			
Лист № __ Раздела <b>5.1</b>	Всего листов раздела <b>5.1</b> : __	Всего разделов: __	Всего листов выписки: __
<b>26.04.2022 № 99/2022/463765396</b>			
Кадастровый номер:		<b>78:36:0000000:4659</b>	

Номер точки	Координаты, м		Радиус, м	Средняя квадратическая погрешность определения координат характерных точек контура, м	Глубина, высота, м	
	X	Y			H1	H2
1	2	3	4	5	6	7
9192.2	106496.09	116062.46	данные отсутствуют	данные отсутствуют		
9193.1	106470.32	116050.35	данные отсутствуют	данные отсутствуют		
9193.2	106468.47	116049.53	данные отсутствуют	данные отсутствуют		
9194.1	107506.53	115903.93	данные отсутствуют	данные отсутствуют		
9194.2	107533.4	115913.71	данные отсутствуют	данные отсутствуют		
9195.1	107506.53	115903.93	данные отсутствуют	данные отсутствуют		
9195.2	107433.8	115874.15	данные отсутствуют	данные отсутствуют		
9196.1	107863.54	115527.46	данные отсутствуют	данные отсутствуют		
9196.2	107816.29	115509.36	данные отсутствуют	данные отсутствуют		
9197.1	107863.54	115527.46	данные отсутствуют	данные отсутствуют		
9197.2	107864.21	115527.67	данные отсутствуют	данные отсутствуют		
9198.1	105496.66	116433.93	данные отсутствуют	данные отсутствуют		
9198.2	105511.73	116395.73	данные отсутствуют	данные отсутствуют		
9199.1	105496.66	116433.93	данные отсутствуют	данные отсутствуют		

Государственный регистратор		ФГИС ЕГРН
полное наименование должности	подпись	инициалы, фамилия

М.П.



**Описание местоположения объекта недвижимости**

<b>Сооружение</b>			
вид объекта недвижимости			
Лист № __ Раздела <b>5.1</b>	Всего листов раздела <b>5.1</b> : __	Всего разделов: __	Всего листов выписки: __
<b>26.04.2022 № 99/2022/463765396</b>			
Кадастровый номер:		<b>78:36:0000000:4659</b>	

Номер точки	Координаты, м		Радиус, м	Средняя квадратическая погрешность определения координат характерных точек контура, м	Глубина, высота, м	
	X	Y			H1	H2
1	2	3	4	5	6	7
9199.2	105495.18	116433.38	данные отсутствуют	данные отсутствуют		
9200.1	105496.66	116433.93	данные отсутствуют	данные отсутствуют		
9200.2	105490.44	116451.05	данные отсутствуют	данные отсутствуют		
9201.1	106941.75	117038.36	данные отсутствуют	данные отсутствуют		
9201.2	106944.15	117039.54	данные отсутствуют	данные отсутствуют		
9202.1	106941.75	117038.36	данные отсутствуют	данные отсутствуют		
9202.2	106931.52	117059.95	данные отсутствуют	данные отсутствуют		
9203.1	106832.22	116734.39	данные отсутствуют	данные отсутствуют		
9203.2	106784.78	116743.07	данные отсутствуют	данные отсутствуют		
9204.1	106832.22	116734.39	данные отсутствуют	данные отсутствуют		
9204.2	106881.15	116724.05	данные отсутствуют	данные отсутствуют		
9205.1	106832.22	116734.39	данные отсутствуют	данные отсутствуют		
9205.2	106831.95	116733.04	данные отсутствуют	данные отсутствуют		
9206.1	107501.98	115749.54	данные отсутствуют	данные отсутствуют		

Государственный регистратор		ФГИС ЕГРН
полное наименование должности	подпись	инициалы, фамилия

М.П.



**Описание местоположения объекта недвижимости**

<b>Сооружение</b>			
вид объекта недвижимости			
Лист № __ Раздела <b>5.1</b>	Всего листов раздела <b>5.1</b> : __	Всего разделов: __	Всего листов выписки: __
<b>26.04.2022 № 99/2022/463765396</b>			
Кадастровый номер:		<b>78:36:0000000:4659</b>	

Номер точки	Координаты, м		Радиус, м	Средняя квадратическая погрешность определения координат характерных точек контура, м	Глубина, высота, м	
	X	Y			H1	H2
1	2	3	4	5	6	7
9206.2	107542.09	115730.06	данные отсутствуют	данные отсутствуют		
9207.1	107501.98	115749.54	данные отсутствуют	данные отсутствуют		
9207.2	107457.94	115766.98	данные отсутствуют	данные отсутствуют		
9208.1	107940.71	115335.36	данные отсутствуют	данные отсутствуют		
9208.2	107923.77	115377.84	данные отсутствуют	данные отсутствуют		
9209.1	107773.86	115353.9	данные отсутствуют	данные отсутствуют		
9209.2	107711.81	115329.64	данные отсутствуют	данные отсутствуют		
9210.1	107773.86	115353.9	данные отсутствуют	данные отсутствуют		
9210.2	107876.43	115394.07	данные отсутствуют	данные отсутствуют		
9211.1	106940.52	116623.49	данные отсутствуют	данные отсутствуют		
9211.2	106940.04	116624.69	данные отсутствуют	данные отсутствуют		
9212.1	106940.52	116623.49	данные отсутствуют	данные отсутствуют		
9212.2	106937.95	116622.35	данные отсутствуют	данные отсутствуют		
9213.1	107354.52	115273.17	данные отсутствуют	данные отсутствуют		

Государственный регистратор		ФГИС ЕГРН
полное наименование должности	подпись	инициалы, фамилия

М.П.



**Описание местоположения объекта недвижимости**

<b>Сооружение</b>			
вид объекта недвижимости			
Лист № __ Раздела <b>5.1</b>	Всего листов раздела <b>5.1</b> : __	Всего разделов: __	Всего листов выписки: __
<b>26.04.2022 № 99/2022/463765396</b>			
Кадастровый номер:		<b>78:36:0000000:4659</b>	

Номер точки	Координаты, м		Радиус, м	Средняя квадратическая погрешность определения координат характерных точек контура, м	Глубина, высота, м	
	X	Y			H1	H2
1	2	3	4	5	6	7
9213.2	107357.92	115274.53	данные отсутствуют	данные отсутствуют		
9214.1	107354.52	115273.17	данные отсутствуют	данные отсутствуют		
9214.2	107346.99	115270.03	данные отсутствуют	данные отсутствуют		
9215.1	108629.22	116562.74	данные отсутствуют	данные отсутствуют		
9215.2	108629.68	116562.99	данные отсутствуют	данные отсутствуют		
9216.1	109253.89	116920.15	данные отсутствуют	данные отсутствуют		
9216.2	109278.04	116928.6	данные отсутствуют	данные отсутствуют		
9217.1	109241.43	116916.21	данные отсутствуют	данные отсутствуют		
9217.2	109253.89	116920.15	данные отсутствуют	данные отсутствуют		
9218.1	109223.67	116960.58	данные отсутствуют	данные отсутствуют		
9218.2	109241.43	116916.21	данные отсутствуют	данные отсутствуют		
9219.1	109144.03	116927.41	данные отсутствуют	данные отсутствуют		
9219.2	109223.67	116960.58	данные отсутствуют	данные отсутствуют		
9220.1	109155.99	116763.73	данные отсутствуют	данные отсутствуют		

Государственный регистратор		ФГИС ЕГРН
полное наименование должности	подпись	инициалы, фамилия

М.П.



**Описание местоположения объекта недвижимости**

<b>Сооружение</b>			
вид объекта недвижимости			
Лист № __ Раздела <b>5.1</b>	Всего листов раздела <b>5.1</b> : __	Всего разделов: __	Всего листов выписки: __
<b>26.04.2022 № 99/2022/463765396</b>			
Кадастровый номер:		<b>78:36:0000000:4659</b>	

Номер точки	Координаты, м		Радиус, м	Средняя квадратическая погрешность определения координат характерных точек контура, м	Глубина, высота, м	
	X	Y			H1	H2
1	2	3	4	5	6	7
9220.2	109156.75	116761.69	данные отсутствуют	данные отсутствуют		
9221.1	109155.34	116765.43	данные отсутствуют	данные отсутствуют		
9221.2	109155.99	116763.73	данные отсутствуют	данные отсутствуют		
9222.1	108261.99	115237.34	данные отсутствуют	данные отсутствуют		
9222.2	108299.69	115143.53	данные отсутствуют	данные отсутствуют		
9223.1	109155.79	112382.78	данные отсутствуют	данные отсутствуют		
9223.2	109208.33	112358.81	данные отсутствуют	данные отсутствуют		
9224.1	109155.79	112382.78	данные отсутствуют	данные отсутствуют		
9224.2	109155.89	112383.06	данные отсутствуют	данные отсутствуют		
9225.1	110403.52	112385.44	данные отсутствуют	данные отсутствуют		
9225.2	110409.92	112397.36	данные отсутствуют	данные отсутствуют		
9226.1	110355.88	111322.78	данные отсутствуют	данные отсутствуют		
9226.2	110356.45	111321.28	данные отсутствуют	данные отсутствуют		
9227.1	110411.41	111166.11	данные отсутствуют	данные отсутствуют		

Государственный регистратор		ФГИС ЕГРН
полное наименование должности	подпись	инициалы, фамилия

М.П.



**Описание местоположения объекта недвижимости**

<b>Сооружение</b>			
вид объекта недвижимости			
Лист № __ Раздела <b>5.1</b>	Всего листов раздела <b>5.1</b> : __	Всего разделов: __	Всего листов выписки: __
<b>26.04.2022 № 99/2022/463765396</b>			
Кадастровый номер:		<b>78:36:0000000:4659</b>	

Номер точки	Координаты, м		Радиус, м	Средняя квадратическая погрешность определения координат характерных точек контура, м	Глубина, высота, м	
	X	Y			H1	H2
1	2	3	4	5	6	7
9227.2	110412.49	111162.33	данные отсутствуют	данные отсутствуют		
9228.1	110437.02	111104.47	данные отсутствуют	данные отсутствуют		
9228.2	110436.86	111105.39	данные отсутствуют	данные отсутствуют		
9229.1	110444.86	111103.35	данные отсутствуют	данные отсутствуют		
9229.2	110449.81	111089.76	данные отсутствуют	данные отсутствуют		
9230.1	110432.78	111100.96	данные отсутствуют	данные отсутствуют		
9230.2	110431.77	111100.59	данные отсутствуют	данные отсутствуют		
9231.1	110437.51	111102.36	данные отсутствуют	данные отсутствуют		
9231.2	110437.02	111104.47	данные отсутствуют	данные отсутствуют		
9232.1	110437.51	111102.36	данные отсутствуют	данные отсутствуют		
9232.2	110432.78	111100.96	данные отсутствуют	данные отсутствуют		
9233.1	110254.23	111788.49	данные отсутствуют	данные отсутствуют		
9233.2	110254.51	111788.02	данные отсутствуют	данные отсутствуют		
9234.1	110444.64	111104.11	данные отсутствуют	данные отсутствуют		

Государственный регистратор		ФГИС ЕГРН
полное наименование должности	подпись	инициалы, фамилия

М.П.



**Описание местоположения объекта недвижимости**

<b>Сооружение</b>			
вид объекта недвижимости			
Лист № __ Раздела <b>5.1</b>	Всего листов раздела <b>5.1</b> : __	Всего разделов: __	Всего листов выписки: __
<b>26.04.2022 № 99/2022/463765396</b>			
Кадастровый номер:		<b>78:36:0000000:4659</b>	

Номер точки	Координаты, м		Радиус, м	Средняя квадратическая погрешность определения координат характерных точек контура, м	Глубина, высота, м	
	X	Y			H1	H2
1	2	3	4	5	6	7
9234.2	110444.86	111103.35	данные отсутствуют	данные отсутствуют		
9235.1	110448.33	111105.13	данные отсутствуют	данные отсутствуют		
9235.2	110444.64	111104.11	данные отсутствуют	данные отсутствуют		
9236.1	110254.02	111788.95	данные отсутствуют	данные отсутствуют		
9236.2	110254.23	111788.49	данные отсутствуют	данные отсутствуют		
9237.1	110253.79	111788.83	данные отсутствуют	данные отсутствуют		
9237.2	110254.02	111788.95	данные отсутствуют	данные отсутствуют		
9238.1	110474.71	110971.84	данные отсутствуют	данные отсутствуют		
9238.2	110475.76	110972.35	данные отсутствуют	данные отсутствуют		
9239.1	109481.91	115072.97	данные отсутствуют	данные отсутствуют		
9239.2	109467.38	115066.99	данные отсутствуют	данные отсутствуют		
9240.1	109481.91	115072.97	данные отсутствуют	данные отсутствуют		
9240.2	109486.6	115074.96	данные отсутствуют	данные отсутствуют		
9241.1	109509.52	115081.08	данные отсутствуют	данные отсутствуют		

Государственный регистратор		ФГИС ЕГРН
полное наименование должности	подпись	инициалы, фамилия

М.П.





**Описание местоположения объекта недвижимости**

<b>Сооружение</b>			
вид объекта недвижимости			
Лист № __ Раздела <b>5.1</b>	Всего листов раздела <b>5.1</b> : __	Всего разделов: __	Всего листов выписки: __
<b>26.04.2022 № 99/2022/463765396</b>			
Кадастровый номер:		<b>78:36:0000000:4659</b>	

Номер точки	Координаты, м		Радиус, м	Средняя квадратическая погрешность определения координат характерных точек контура, м	Глубина, высота, м	
	X	Y			H1	H2
1	2	3	4	5	6	7
9241.2	109509.96	115079.94	данные отсутствуют	данные отсутствуют		
9242.1	109300.72	112417.58	данные отсутствуют	данные отсутствуют		
9242.2	109275.5	112420.29	данные отсутствуют	данные отсутствуют		
9243.1	107442.92	115803.85	данные отсутствуют	данные отсутствуют		
9243.2	107457.94	115766.98	данные отсутствуют	данные отсутствуют		
9244.1	106903.71	116696.96	данные отсутствуют	данные отсутствуют		
9244.2	106889.76	116731.11	данные отсутствуют	данные отсутствуют		
9245.1	106903.71	116696.96	данные отсутствуют	данные отсутствуют		
9245.2	106904.26	116695.39	данные отсутствуют	данные отсутствуют		
9246.1	106903.71	116696.96	данные отсутствуют	данные отсутствуют		
9246.2	106902.54	116696.39	данные отсутствуют	данные отсутствуют		
9247.1	106904.8	116694.25	данные отсутствуют	данные отсутствуют		
9247.2	106912.4	116673.93	данные отсутствуют	данные отсутствуют		
9248.1	106904.8	116694.25	данные отсутствуют	данные отсутствуют		

Государственный регистратор		ФГИС ЕГРН
полное наименование должности	подпись	инициалы, фамилия

М.П.



**Описание местоположения объекта недвижимости**

<b>Сооружение</b>			
вид объекта недвижимости			
Лист № __ Раздела <b>5.1</b>	Всего листов раздела <b>5.1</b> : __	Всего разделов: __	Всего листов выписки: __
<b>26.04.2022 № 99/2022/463765396</b>			
Кадастровый номер:		<b>78:36:0000000:4659</b>	

Номер точки	Координаты, м		Радиус, м	Средняя квадратическая погрешность определения координат характерных точек контура, м	Глубина, высота, м	
	X	Y			H1	H2
1	2	3	4	5	6	7
9248.2	106904.26	116695.39	данные отсутствуют	данные отсутствуют		
9249.1	106904.8	116694.25	данные отсутствуют	данные отсутствуют		
9249.2	106903.69	116693.82	данные отсутствуют	данные отсутствуют		
9250.1	107418.46	115865.37	данные отсутствуют	данные отсутствуют		
9250.2	107418.19	115865.27	данные отсутствуют	данные отсутствуют		
9251.1	107418.46	115865.37	данные отсутствуют	данные отсутствуют		
9251.2	107442.92	115803.85	данные отсутствуют	данные отсутствуют		
9252.1	106853.33	116736.36	данные отсутствуют	данные отсутствуют		
9252.2	106852.85	116722.34	данные отсутствуют	данные отсутствуют		
9253.1	107417.79	115867.3	данные отсутствуют	данные отсутствуют		
9253.2	107414.39	115874.7	данные отсутствуют	данные отсутствуют		
9254.1	107417.79	115867.3	данные отсутствуют	данные отсутствуют		
9254.2	107419.25	115867.81	данные отсутствуют	данные отсутствуют		
9255.1	107372.43	115916.54	данные отсутствуют	данные отсутствуют		

Государственный регистратор		ФГИС ЕГРН
полное наименование должности	подпись	инициалы, фамилия

М.П.



**Описание местоположения объекта недвижимости**

<b>Сооружение</b>			
вид объекта недвижимости			
Лист № __ Раздела <b>5.1</b>	Всего листов раздела <b>5.1</b> : __	Всего разделов: __	Всего листов выписки: __
<b>26.04.2022 № 99/2022/463765396</b>			
Кадастровый номер:		<b>78:36:0000000:4659</b>	

Номер точки	Координаты, м		Радиус, м	Средняя квадратическая погрешность определения координат характерных точек контура, м	Глубина, высота, м	
	X	Y			H1	H2
1	2	3	4	5	6	7
9255.2	107377.03	115918.39	данные отсутствуют	данные отсутствуют		
9256.1	106853.46	116737.24	данные отсутствуют	данные отсутствуют		
9256.2	106889.76	116731.11	данные отсутствуют	данные отсутствуют		
9257.1	106853.46	116737.24	данные отсутствуют	данные отсутствуют		
9257.2	106849.88	116738.02	данные отсутствуют	данные отсутствуют		
9258.1	106853.46	116737.24	данные отсутствуют	данные отсутствуют		
9258.2	106853.33	116736.36	данные отсутствуют	данные отсутствуют		
9259.1	106854.79	116738.41	данные отсутствуют	данные отсутствуют		
9259.2	106853.51	116719.51	данные отсутствуют	данные отсутствуют		
9260.1	107373.98	115915.84	данные отсутствуют	данные отсутствуют		
9260.2	107378.96	115917.81	данные отсутствуют	данные отсутствуют		
9261.1	107277.64	115825.38	данные отсутствуют	данные отсутствуют		
9261.2	107267.29	115820.79	данные отсутствуют	данные отсутствуют		
9262.1	107708.67	115915.5	данные отсутствуют	данные отсутствуют		

Государственный регистратор		ФГИС ЕГРН
полное наименование должности	подпись	инициалы, фамилия

М.П.



**Описание местоположения объекта недвижимости**

<b>Сооружение</b>			
вид объекта недвижимости			
Лист № __ Раздела <b>5.1</b>	Всего листов раздела <b>5.1</b> : __	Всего разделов: __	Всего листов выписки: __
<b>26.04.2022 № 99/2022/463765396</b>			
Кадастровый номер:		<b>78:36:0000000:4659</b>	

Номер точки	Координаты, м		Радиус, м	Средняя квадратическая погрешность определения координат характерных точек контура, м	Глубина, высота, м	
	X	Y			H1	H2
1	2	3	4	5	6	7
9262.2	107706.88	115920.24	данные отсутствуют	данные отсутствуют		
9263.1	107278.66	115823.44	данные отсутствуют	данные отсутствуют		
9263.2	107268.1	115819.19	данные отсутствуют	данные отсутствуют		
9264.1	106815.47	116574.46	данные отсутствуют	данные отсутствуют		
9264.2	106807.55	116594.09	данные отсутствуют	данные отсутствуют		
9265.1	105076.89	116247.95	данные отсутствуют	данные отсутствуют		
9265.2	105057.21	116215.08	данные отсутствуют	данные отсутствуют		
9266.1	105076.89	116247.95	данные отсутствуют	данные отсутствуют		
9266.2	105080.28	116253.65	данные отсутствуют	данные отсутствуют		
9267.1	106652.55	116149.82	данные отсутствуют	данные отсутствуют		
9267.2	106655.12	116143.08	данные отсутствуют	данные отсутствуют		
9268.1	107595.94	115510.85	данные отсутствуют	данные отсутствуют		
9268.2	107597.52	115511.48	данные отсутствуют	данные отсутствуют		
9269.1	107595.94	115510.85	данные отсутствуют	данные отсутствуют		

Государственный регистратор		ФГИС ЕГРН
полное наименование должности	подпись	инициалы, фамилия

М.П.



**Описание местоположения объекта недвижимости**

<b>Сооружение</b>			
вид объекта недвижимости			
Лист № __ Раздела <b>5.1</b>	Всего листов раздела <b>5.1</b> : __	Всего разделов: __	Всего листов выписки: __
<b>26.04.2022 № 99/2022/463765396</b>			
Кадастровый номер:		<b>78:36:0000000:4659</b>	

Номер точки	Координаты, м		Радиус, м	Средняя квадратическая погрешность определения координат характерных точек контура, м	Глубина, высота, м	
	X	Y			H1	H2
1	2	3	4	5	6	7
9269.2	107593.55	115510	данные отсутствуют	данные отсутствуют		
9270.1	108261.99	115237.34	данные отсутствуют	данные отсутствуют		
9270.2	108211.21	115371.43	данные отсутствуют	данные отсутствуют		
9271.1	108156.4	113020.06	данные отсутствуют	данные отсутствуют		
9271.2	108186	113007.19	данные отсутствуют	данные отсутствуют		
9272.1	108263.6	112978.2	данные отсутствуют	данные отсутствуют		
9272.2	108262.15	112974.24	данные отсутствуют	данные отсутствуют		
9273.1	108264.28	112979.86	данные отсутствуют	данные отсутствуют		
9273.2	108321.06	112958.23	данные отсутствуют	данные отсутствуют		
9274.1	108264.28	112979.86	данные отсутствуют	данные отсутствуют		
9274.2	108186	113007.19	данные отсутствуют	данные отсутствуют		
9275.1	108264.28	112979.86	данные отсутствуют	данные отсутствуют		
9275.2	108263.6	112978.2	данные отсутствуют	данные отсутствуют		
9276.1	110900.98	112744.86	данные отсутствуют	данные отсутствуют		

Государственный регистратор		ФГИС ЕГРН
полное наименование должности	подпись	инициалы, фамилия

М.П.



**Описание местоположения объекта недвижимости**

<b>Сооружение</b>			
вид объекта недвижимости			
Лист № __ Раздела <b>5.1</b>	Всего листов раздела <b>5.1</b> : __	Всего разделов: __	Всего листов выписки: __
<b>26.04.2022 № 99/2022/463765396</b>			
Кадастровый номер:		<b>78:36:0000000:4659</b>	

Номер точки	Координаты, м		Радиус, м	Средняя квадратическая погрешность определения координат характерных точек контура, м	Глубина, высота, м	
	X	Y			H1	H2
1	2	3	4	5	6	7
9276.2	110893.18	112743.48	данные отсутствуют	данные отсутствуют		
9277.1	110943.17	112290.97	данные отсутствуют	данные отсутствуют		
9277.2	110946.54	112288.15	данные отсутствуют	данные отсутствуют		
9278.1	110803.07	112370.94	данные отсутствуют	данные отсутствуют		
9278.2	110819.07	112387.94	данные отсутствуют	данные отсутствуют		
9279.1	110802.75	112370.56	данные отсутствуют	данные отсутствуют		
9279.2	110803.07	112370.94	данные отсутствуют	данные отсутствуют		
9280.1	110755.84	112415.45	данные отсутствуют	данные отсутствуют		
9280.2	110762.48	112404.1	данные отсутствуют	данные отсутствуют		
9281.1	110782.88	112474.64	данные отсутствуют	данные отсутствуют		
9281.2	110782.3	112471.05	данные отсутствуют	данные отсутствуют		
9282.1	110441.85	112488.06	данные отсутствуют	данные отсутствуют		
9282.2	110424.83	112455.12	данные отсутствуют	данные отсутствуют		
9283.1	110441.85	112488.06	данные отсутствуют	данные отсутствуют		

Государственный регистратор		ФГИС ЕГРН
полное наименование должности	подпись	инициалы, фамилия

М.П.



**Описание местоположения объекта недвижимости**

<b>Сооружение</b>			
вид объекта недвижимости			
Лист № __ Раздела <b>5.1</b>	Всего листов раздела <b>5.1</b> : __	Всего разделов: __	Всего листов выписки: __
<b>26.04.2022 № 99/2022/463765396</b>			
Кадастровый номер:		<b>78:36:0000000:4659</b>	

Номер точки	Координаты, м		Радиус, м	Средняя квадратическая погрешность определения координат характерных точек контура, м	Глубина, высота, м	
	X	Y			H1	H2
1	2	3	4	5	6	7
9283.2	110482.2	112518.92	данные отсутствуют	данные отсутствуют		
9284.1	110489.58	113054.48	данные отсутствуют	данные отсутствуют		
9284.2	110491.44	113071.73	данные отсутствуют	данные отсутствуют		
9285.1	111145.51	112307.37	данные отсутствуют	данные отсутствуют		
9285.2	111144.31	112309.95	данные отсутствуют	данные отсутствуют		
9286.1	111152.13	112312.33	данные отсутствуют	данные отсутствуют		
9286.2	111145.51	112307.37	данные отсутствуют	данные отсутствуют		
9287.1	111146.46	112321.78	данные отсутствуют	данные отсутствуют		
9287.2	111152.13	112312.33	данные отсутствуют	данные отсутствуют		
9288.1	111126.84	112337.26	данные отсутствуют	данные отсутствуют		
9288.2	111146.46	112321.78	данные отсутствуют	данные отсутствуют		
9289.1	111119.7	112349.11	данные отсутствуют	данные отсутствуют		
9289.2	111126.84	112337.26	данные отсутствуют	данные отсутствуют		
9290.1	111119.7	112349.11	данные отсутствуют	данные отсутствуют		

Государственный регистратор		ФГИС ЕГРН
полное наименование должности	подпись	инициалы, фамилия

М.П.



**Описание местоположения объекта недвижимости**

<b>Сооружение</b>			
вид объекта недвижимости			
Лист № __ Раздела <b>5.1</b>	Всего листов раздела <b>5.1</b> : __	Всего разделов: __	Всего листов выписки: __
<b>26.04.2022 № 99/2022/463765396</b>			
Кадастровый номер:		<b>78:36:0000000:4659</b>	

Номер точки	Координаты, м		Радиус, м	Средняя квадратическая погрешность определения координат характерных точек контура, м	Глубина, высота, м	
	X	Y			H1	H2
1	2	3	4	5	6	7
9290.2	111136.89	112359.34	данные отсутствуют	данные отсутствуют		
9291.1	107596.84	115512.95	данные отсутствуют	данные отсутствуют		
9291.2	107597.52	115511.48	данные отсутствуют	данные отсутствуют		
9292.1	107596.84	115512.95	данные отсутствуют	данные отсутствуют		
9292.2	107596.41	115512.81	данные отсутствуют	данные отсутствуют		
9293.1	107596.84	115512.95	данные отсутствуют	данные отсутствуют		
9293.2	107547.71	115630.74	данные отсутствуют	данные отсутствуют		
9294.1	107600.57	115283.64	данные отсутствуют	данные отсутствуют		
9294.2	107601.5	115284.07	данные отсутствуют	данные отсутствуют		
9295.1	111080.87	112364.59	данные отсутствуют	данные отсутствуют		
9295.2	111065.27	112356.15	данные отсутствуют	данные отсутствуют		
9296.1	111081.82	112412.02	данные отсутствуют	данные отсутствуют		
9296.2	111119.7	112349.11	данные отсутствуют	данные отсутствуют		
9297.1	111074.49	112406.46	данные отсутствуют	данные отсутствуют		

Государственный регистратор		ФГИС ЕГРН
полное наименование должности	подпись	инициалы, фамилия

М.П.





**Описание местоположения объекта недвижимости**

<b>Сооружение</b>			
вид объекта недвижимости			
Лист № __ Раздела <b>5.1</b>	Всего листов раздела <b>5.1</b> : __	Всего разделов: __	Всего листов выписки: __
<b>26.04.2022 № 99/2022/463765396</b>			
Кадастровый номер:		<b>78:36:0000000:4659</b>	

Номер точки	Координаты, м		Радиус, м	Средняя квадратическая погрешность определения координат характерных точек контура, м	Глубина, высота, м	
	X	Y			H1	H2
1	2	3	4	5	6	7
9297.2	111081.82	112412.02	данные отсутствуют	данные отсутствуют		
9298.1	111071.92	112417.8	данные отсутствуют	данные отсутствуют		
9298.2	111074.49	112406.46	данные отсутствуют	данные отсутствуют		
9299.1	111068.72	112423.64	данные отсутствуют	данные отсутствуют		
9299.2	111071.25	112429.49	данные отсутствуют	данные отсутствуют		
9300.1	111102.53	112271.51	данные отсутствуют	данные отсутствуют		
9300.2	111143.78	112266.93	данные отсутствуют	данные отсутствуют		
9301.1	111087.04	112277.04	данные отсутствуют	данные отсутствуют		
9301.2	111102.53	112271.51	данные отсутствуют	данные отсутствуют		
9302.1	111216.67	112144.73	данные отсутствуют	данные отсутствуют		
9302.2	111211.42	112133.48	данные отсутствуют	данные отсутствуют		
9303.1	111217.07	112145.31	данные отсутствуют	данные отсутствуют		
9303.2	111216.67	112144.73	данные отсутствуют	данные отсутствуют		
9304.1	106786.54	113642.41	данные отсутствуют	данные отсутствуют		

Государственный регистратор		ФГИС ЕГРН
полное наименование должности	подпись	инициалы, фамилия

М.П.



**Описание местоположения объекта недвижимости**

<b>Сооружение</b>			
вид объекта недвижимости			
Лист № __ Раздела <b>5.1</b>	Всего листов раздела <b>5.1</b> : __	Всего разделов: __	Всего листов выписки: __
<b>26.04.2022 № 99/2022/463765396</b>			
Кадастровый номер:		<b>78:36:0000000:4659</b>	

Номер точки	Координаты, м		Радиус, м	Средняя квадратическая погрешность определения координат характерных точек контура, м	Глубина, высота, м	
	X	Y			H1	H2
1	2	3	4	5	6	7
9304.2	106788.51	113648.41	данные отсутствуют	данные отсутствуют		
9305.1	106853.82	113681.54	данные отсутствуют	данные отсутствуют		
9305.2	106854.56	113678.57	данные отсутствуют	данные отсутствуют		
9306.1	105869.74	113768.83	данные отсутствуют	данные отсутствуют		
9306.2	105873.25	113779.21	данные отсутствуют	данные отсутствуют		
9307.1	105860.64	113742.38	данные отсутствуют	данные отсутствуют		
9307.2	105869.74	113768.83	данные отсутствуют	данные отсутствуют		
9308.2	105860.64	113742.38	данные отсутствуют	данные отсутствуют		
9308.1	105860.44	113741.82	данные отсутствуют	данные отсутствуют		
9309.1	105948.93	113714.75	данные отсутствуют	данные отсутствуют		
9309.2	105948.24	113715.17	данные отсутствуют	данные отсутствуют		
9310.1	105949.39	113714.2	данные отсутствуют	данные отсутствуют		
9310.2	105948.93	113714.75	данные отсутствуют	данные отсутствуют		
9311.1	105949.31	113713.41	данные отсутствуют	данные отсутствуют		

Государственный регистратор		ФГИС ЕГРН
полное наименование должности	подпись	инициалы, фамилия

М.П.



**Описание местоположения объекта недвижимости**

<b>Сооружение</b>			
вид объекта недвижимости			
Лист № __ Раздела <b>5.1</b>	Всего листов раздела <b>5.1</b> : __	Всего разделов: __	Всего листов выписки: __
<b>26.04.2022 № 99/2022/463765396</b>			
Кадастровый номер:		<b>78:36:0000000:4659</b>	

Номер точки	Координаты, м		Радиус, м	Средняя квадратическая погрешность определения координат характерных точек контура, м	Глубина, высота, м	
	X	Y			H1	H2
1	2	3	4	5	6	7
9311.2	105949.39	113714.2	данные отсутствуют	данные отсутствуют		
9312.1	108381.32	114525.75	данные отсутствуют	данные отсутствуют		
9312.2	108367.56	114520.66	данные отсутствуют	данные отсутствуют		
9313.1	108381.07	114522.46	данные отсутствуют	данные отсутствуют		
9313.2	108400.02	114472.97	данные отсутствуют	данные отсутствуют		
9314.1	108382.77	114523.07	данные отсутствуют	данные отсутствуют		
9314.2	108381.07	114522.46	данные отсутствуют	данные отсутствуют		
9315.1	108398.57	114525.84	данные отсутствуют	данные отсутствуют		
9315.2	108389.93	114528.71	данные отсутствуют	данные отсутствуют		
9316.2	108419.7	114528.15	данные отсутствуют	данные отсутствуют		
9316.1	108418.76	114530.46	данные отсутствуют	данные отсутствуют		
9317.1	108401.13	114523.04	данные отсутствуют	данные отсутствуют		
9317.2	108418.76	114530.46	данные отсутствуют	данные отсутствуют		
9318.1	109106.81	117096.78	данные отсутствуют	данные отсутствуют		

Государственный регистратор		ФГИС ЕГРН
полное наименование должности	подпись	инициалы, фамилия

М.П.



**Описание местоположения объекта недвижимости**

<b>Сооружение</b>			
вид объекта недвижимости			
Лист № __ Раздела <b>5.1</b>	Всего листов раздела <b>5.1</b> : __	Всего разделов: __	Всего листов выписки: __
<b>26.04.2022 № 99/2022/463765396</b>			
Кадастровый номер:		<b>78:36:0000000:4659</b>	

Номер точки	Координаты, м		Радиус, м	Средняя квадратическая погрешность определения координат характерных точек контура, м	Глубина, высота, м	
	X	Y			H1	H2
1	2	3	4	5	6	7
9318.2	109106.22	117098.31	данные отсутствуют	данные отсутствуют		
9319.1	111319.14	112050.65	данные отсутствуют	данные отсутствуют		
9319.2	111316.73	112055.73	данные отсутствуют	данные отсутствуют		
9320.2	110475.01	110543.91	данные отсутствуют	данные отсутствуют		
9320.1	110465.61	110505.96	данные отсутствуют	данные отсутствуют		
9321.1	110469.44	110480.29	данные отсутствуют	данные отсутствуют		
9321.2	110465.61	110505.96	данные отсутствуют	данные отсутствуют		
9322.2	110397.73	110393.65	данные отсутствуют	данные отсутствуют		
9322.1	110398.83	110392.92	данные отсутствуют	данные отсутствуют		
9323.1	110371.81	110431.36	данные отсутствуют	данные отсутствуют		
9323.2	110368.34	110433.48	данные отсутствуют	данные отсутствуют		
9324.2	110327.24	110402.62	данные отсутствуют	данные отсутствуют		
9324.1	110331.9	110409.09	данные отсутствуют	данные отсутствуют		
9325.1	110335.31	110015.38	данные отсутствуют	данные отсутствуют		

Государственный регистратор		ФГИС ЕГРН
полное наименование должности	подпись	инициалы, фамилия

М.П.



**Описание местоположения объекта недвижимости**

<b>Сооружение</b>			
вид объекта недвижимости			
Лист № __ Раздела <b>5.1</b>	Всего листов раздела <b>5.1</b> : __	Всего разделов: __	Всего листов выписки: __
<b>26.04.2022 № 99/2022/463765396</b>			
Кадастровый номер:		<b>78:36:0000000:4659</b>	

Номер точки	Координаты, м		Радиус, м	Средняя квадратическая погрешность определения координат характерных точек контура, м	Глубина, высота, м	
	X	Y			H1	H2
1	2	3	4	5	6	7
9325.2	110332.75	110016.4	данные отсутствуют	данные отсутствуют		
9326.1	110434.19	110165.65	данные отсутствуют	данные отсутствуют		
9326.2	110438.35	110172.66	данные отсутствуют	данные отсутствуют		
9327.1	110432.8	110163.17	данные отсутствуют	данные отсутствуют		
9327.2	110434.19	110165.65	данные отсутствуют	данные отсутствуют		
9328.2	110423.83	110179.51	данные отсутствуют	данные отсутствуют		
9328.1	110419.07	110172.37	данные отсутствуют	данные отсутствуют		
9329.1	110418.39	110171.63	данные отсутствуют	данные отсутствуют		
9329.2	110419.07	110172.37	данные отсутствуют	данные отсутствуют		
9330.2	110366.75	109699.23	данные отсутствуют	данные отсутствуют		
9330.1	110343.57	109659.26	данные отсутствуют	данные отсутствуют		
9331.1	110343.09	109658.59	данные отсутствуют	данные отсутствуют		
9331.2	110343.57	109659.26	данные отсутствуют	данные отсутствуют		
9332.2	110333.76	109584.21	данные отсутствуют	данные отсутствуют		

Государственный регистратор		ФГИС ЕГРН
полное наименование должности	подпись	инициалы, фамилия

М.П.



**Описание местоположения объекта недвижимости**

<b>Сооружение</b>			
вид объекта недвижимости			
Лист № __ Раздела <b>5.1</b>	Всего листов раздела <b>5.1</b> : __	Всего разделов: __	Всего листов выписки: __
<b>26.04.2022 № 99/2022/463765396</b>			
Кадастровый номер:		<b>78:36:0000000:4659</b>	

Номер точки	Координаты, м		Радиус, м	Средняя квадратическая погрешность определения координат характерных точек контура, м	Глубина, высота, м	
	X	Y			H1	H2
1	2	3	4	5	6	7
9332.1	110336.19	109582.86	данные отсутствуют	данные отсутствуют		
9333.1	110139.1	109783.07	данные отсутствуют	данные отсутствуют		
9333.2	110137.14	109778.15	данные отсутствуют	данные отсутствуют		
9334.1	110135.53	109839.67	данные отсутствуют	данные отсутствуют		
9334.2	110138.12	109842.9	данные отсутствуют	данные отсутствуют		
9335.1	110158.8	109822.76	данные отсутствуют	данные отсутствуют		
9335.2	110135.53	109839.67	данные отсутствуют	данные отсутствуют		
9336.2	110158.8	109822.76	данные отсутствуют	данные отсутствуют		
9336.1	110156.66	109817.44	данные отсутствуют	данные отсутствуют		
9337.1	110200.16	109967.31	данные отсутствуют	данные отсутствуют		
9337.2	110212.21	109960.43	данные отсутствуют	данные отсутствуют		
9338.2	110282.51	110069.04	данные отсутствуют	данные отсутствуют		
9338.1	110281.74	110067.6	данные отсутствуют	данные отсутствуют		
9339.1	110464.54	110008.5	данные отсутствуют	данные отсутствуют		

Государственный регистратор		ФГИС ЕГРН
полное наименование должности	подпись	инициалы, фамилия

М.П.



**Описание местоположения объекта недвижимости**

<b>Сооружение</b>			
вид объекта недвижимости			
Лист № __ Раздела <b>5.1</b>	Всего листов раздела <b>5.1</b> : __	Всего разделов: __	Всего листов выписки: __
<b>26.04.2022 № 99/2022/463765396</b>			
Кадастровый номер:		<b>78:36:0000000:4659</b>	

Номер точки	Координаты, м		Радиус, м	Средняя квадратическая погрешность определения координат характерных точек контура, м	Глубина, высота, м	
	X	Y			H1	H2
1	2	3	4	5	6	7
9339.2	110466.63	110010.33	данные отсутствуют	данные отсутствуют		
9340.2	110452.79	110064.24	данные отсутствуют	данные отсутствуют		
9340.1	110464.54	110008.5	данные отсутствуют	данные отсутствуют		
9341.1	110452.95	109999.74	данные отсутствуют	данные отсутствуют		
9341.2	110464.54	110008.5	данные отсутствуют	данные отсутствуют		
9342.1	110444.3	110000.97	данные отсутствуют	данные отсутствуют		
9342.2	110446.71	110005.5	данные отсутствуют	данные отсутствуют		
9343.1	110451.18	109996.56	данные отсутствуют	данные отсутствуют		
9343.2	110452.95	109999.74	данные отсутствуют	данные отсутствуют		
9344.2	110444.3	110000.97	данные отсутствуют	данные отсутствуют		
9344.1	110451.18	109996.56	данные отсутствуют	данные отсутствуют		
9345.1	110238.75	109988.44	данные отсутствуют	данные отсутствуют		
9345.2	110281.74	110067.6	данные отсутствуют	данные отсутствуют		
9346.2	110238.75	109988.44	данные отсутствуют	данные отсутствуют		

Государственный регистратор		ФГИС ЕГРН
полное наименование должности	подпись	инициалы, фамилия

М.П.



**Описание местоположения объекта недвижимости**

<b>Сооружение</b>			
вид объекта недвижимости			
Лист № __ Раздела <b>5.1</b>	Всего листов раздела <b>5.1</b> : __	Всего разделов: __	Всего листов выписки: __
<b>26.04.2022 № 99/2022/463765396</b>			
Кадастровый номер:		<b>78:36:0000000:4659</b>	

Номер точки	Координаты, м		Радиус, м	Средняя квадратическая погрешность определения координат характерных точек контура, м	Глубина, высота, м	
	X	Y			H1	H2
1	2	3	4	5	6	7
9346.1	110259.72	109975.94	данные отсутствуют	данные отсутствуют		
9347.1	110252.86	109965.72	данные отсутствуют	данные отсутствуют		
9347.2	110259.72	109975.94	данные отсутствуют	данные отсутствуют		
9348.2	110260.99	109912.83	данные отсутствуют	данные отсутствуют		
9348.1	110263.93	109911.01	данные отсутствуют	данные отсутствуют		
9349.1	110199.71	109439.43	данные отсутствуют	данные отсутствуют		
9349.2	110205.39	109448.73	данные отсутствуют	данные отсутствуют		
9350.1	110222.52	109425.99	данные отсутствуют	данные отсутствуют		
9350.2	110199.71	109439.43	данные отсутствуют	данные отсутствуют		
9351.1	110170.59	109456.74	данные отсутствуют	данные отсутствуют		
9351.2	110199.71	109439.43	данные отсутствуют	данные отсутствуют		
9352.2	110050.1	109487.95	данные отсутствуют	данные отсутствуют		
9352.1	110017.88	109448.57	данные отсутствуют	данные отсутствуют		
9353.1	110411.71	109426.32	данные отсутствуют	данные отсутствуют		

Государственный регистратор		ФГИС ЕГРН
полное наименование должности	подпись	инициалы, фамилия

М.П.





**Описание местоположения объекта недвижимости**

<b>Сооружение</b>			
вид объекта недвижимости			
Лист № __ Раздела <b>5.1</b>	Всего листов раздела <b>5.1</b> : __	Всего разделов: __	Всего листов выписки: __
<b>26.04.2022 № 99/2022/463765396</b>			
Кадастровый номер:		<b>78:36:0000000:4659</b>	

Номер точки	Координаты, м		Радиус, м	Средняя квадратическая погрешность определения координат характерных точек контура, м	Глубина, высота, м	
	X	Y			H1	H2
1	2	3	4	5	6	7
9353.2	110414.46	109431.23	данные отсутствуют	данные отсутствуют		
9354.2	110411.71	109426.32	данные отсутствуют	данные отсутствуют		
9354.1	110411.56	109425.95	данные отсутствуют	данные отсутствуют		
9355.1	110457.51	109297.06	данные отсутствуют	данные отсутствуют		
9355.2	110456.45	109298.2	данные отсутствуют	данные отсутствуют		
9356.2	110472.98	109286.81	данные отсутствуют	данные отсутствуют		
9356.1	110457.51	109297.06	данные отсутствуют	данные отсутствуют		
9357.1	110456.39	109295.46	данные отсутствуют	данные отсутствуют		
9357.2	110457.51	109297.06	данные отсутствуют	данные отсутствуют		
9358.1	110452.35	109279.57	данные отсутствуют	данные отсутствуют		
9358.2	110456.39	109295.46	данные отсутствуют	данные отсутствуют		
9359.1	110739.6	109537.09	данные отсутствуют	данные отсутствуют		
9359.2	110738.64	109537.85	данные отсутствуют	данные отсутствуют		
9360.2	110653.09	109465.8	данные отсутствуют	данные отсутствуют		

Государственный регистратор		ФГИС ЕГРН
полное наименование должности	подпись	инициалы, фамилия

М.П.



**Описание местоположения объекта недвижимости**

<b>Сооружение</b>			
вид объекта недвижимости			
Лист № __ Раздела <b>5.1</b>	Всего листов раздела <b>5.1</b> : __	Всего разделов: __	Всего листов выписки: __
<b>26.04.2022 № 99/2022/463765396</b>			
Кадастровый номер:		<b>78:36:0000000:4659</b>	

Номер точки	Координаты, м		Радиус, м	Средняя квадратическая погрешность определения координат характерных точек контура, м	Глубина, высота, м	
	X	Y			H1	H2
1	2	3	4	5	6	7
9360.1	110652.62	109465.02	данные отсутствуют	данные отсутствуют		
9361.1	110588.24	109335.48	данные отсутствуют	данные отсутствуют		
9361.2	110589.38	109334.73	данные отсутствуют	данные отсутствуют		
9362.2	110535.14	109224.86	данные отсутствуют	данные отсутствуют		
9362.1	110482.29	109247.42	данные отсутствуют	данные отсутствуют		
9363.1	110482.29	109247.42	данные отсутствуют	данные отсутствуют		
9363.2	110486.38	109255.59	данные отсутствуют	данные отсутствуют		
9364.2	110935.63	109852.7	данные отсутствуют	данные отсутствуют		
9364.1	110932.32	109854.75	данные отсутствуют	данные отсутствуют		
9365.1	110859.9	109730.97	данные отсутствуют	данные отсутствуют		
9365.2	110858.85	109731.47	данные отсутствуют	данные отсутствуют		
9366.1	109951.17	110981.79	данные отсутствуют	данные отсутствуют		
9366.2	109953.1	110979.84	данные отсутствуют	данные отсутствуют		
9367.1	109957.42	110988.26	данные отсутствуют	данные отсутствуют		

Государственный регистратор		ФГИС ЕГРН
полное наименование должности	подпись	инициалы, фамилия

М.П.



**Описание местоположения объекта недвижимости**

<b>Сооружение</b>			
вид объекта недвижимости			
Лист № __ Раздела <b>5.1</b>	Всего листов раздела <b>5.1</b> : __	Всего разделов: __	Всего листов выписки: __
<b>26.04.2022 № 99/2022/463765396</b>			
Кадастровый номер:		<b>78:36:0000000:4659</b>	

Номер точки	Координаты, м		Радиус, м	Средняя квадратическая погрешность определения координат характерных точек контура, м	Глубина, высота, м	
	X	Y			H1	H2
1	2	3	4	5	6	7
9367.2	109960.99	110999.72	данные отсутствуют	данные отсутствуют		
9368.2	109951.17	110981.79	данные отсутствуют	данные отсутствуют		
9368.1	109957.42	110988.26	данные отсутствуют	данные отсутствуют		
9369.1	109962.33	111003.49	данные отсутствуют	данные отсутствуют		
9369.2	109960.99	110999.72	данные отсутствуют	данные отсутствуют		
9370.2	110406.66	111772.4	данные отсутствуют	данные отсутствуют		
9370.1	110412.34	111770.91	данные отсутствуют	данные отсутствуют		
9371.1	109573.58	108814.53	данные отсутствуют	данные отсутствуют		
9371.2	109573.99	108808.87	данные отсутствуют	данные отсутствуют		
9372.2	109573.58	108814.53	данные отсутствуют	данные отсутствуют		
9372.1	109547.92	108913.26	данные отсутствуют	данные отсутствуют		
9373.1	109543.93	108918.13	данные отсутствуют	данные отсутствуют		
9373.2	109547.92	108913.26	данные отсутствуют	данные отсутствуют		
9374.1	109542.82	108979.73	данные отсутствуют	данные отсутствуют		

Государственный регистратор		ФГИС ЕГРН
полное наименование должности	подпись	инициалы, фамилия

М.П.



**Описание местоположения объекта недвижимости**

<b>Сооружение</b>			
вид объекта недвижимости			
Лист № __ Раздела <b>5.1</b>	Всего листов раздела <b>5.1</b> : __	Всего разделов: __	Всего листов выписки: __
<b>26.04.2022 № 99/2022/463765396</b>			
Кадастровый номер:		<b>78:36:0000000:4659</b>	

Номер точки	Координаты, м		Радиус, м	Средняя квадратическая погрешность определения координат характерных точек контура, м	Глубина, высота, м	
	X	Y			H1	H2
1	2	3	4	5	6	7
9374.2	109543.93	108918.13	данные отсутствуют	данные отсутствуют		
9375.1	109548.59	108986.41	данные отсутствуют	данные отсутствуют		
9375.2	109571.95	109015.15	данные отсутствуют	данные отсутствуют		
9376.2	109542.82	108979.73	данные отсутствуют	данные отсутствуют		
9376.1	109548.59	108986.41	данные отсутствуют	данные отсутствуют		
9377.1	109685.55	108971.72	данные отсутствуют	данные отсутствуют		
9377.2	109672.35	108994.97	данные отсутствуют	данные отсутствуют		
9378.2	109685.55	108971.72	данные отсутствуют	данные отсутствуют		
9378.1	109752.59	108904.56	данные отсутствуют	данные отсутствуют		
9379.1	109753.23	108886.93	данные отсутствуют	данные отсутствуют		
9379.2	109752.59	108904.56	данные отсутствуют	данные отсутствуют		
9380.2	110017.88	109448.57	данные отсутствуют	данные отсутствуют		
9380.1	110000.26	109420.3	данные отсутствуют	данные отсутствуют		
9381.1	109991.93	109396.3	данные отсутствуют	данные отсутствуют		

Государственный регистратор		ФГИС ЕГРН
полное наименование должности	подпись	инициалы, фамилия

М.П.



**Описание местоположения объекта недвижимости**

<b>Сооружение</b>			
вид объекта недвижимости			
Лист № __ Раздела <b>5.1</b>	Всего листов раздела <b>5.1</b> : __	Всего разделов: __	Всего листов выписки: __
<b>26.04.2022 № 99/2022/463765396</b>			
Кадастровый номер:		<b>78:36:0000000:4659</b>	

Номер точки	Координаты, м		Радиус, м	Средняя квадратическая погрешность определения координат характерных точек контура, м	Глубина, высота, м	
	X	Y			H1	H2
1	2	3	4	5	6	7
9381.2	110000.26	109420.3	данные отсутствуют	данные отсутствуют		
9382.1	109985.54	109357.71	данные отсутствуют	данные отсутствуют		
9382.2	109991.93	109396.3	данные отсутствуют	данные отсутствуют		
9383.1	107743.99	116154.21	данные отсутствуют	данные отсутствуют		
9383.2	107743.36	116153.92	данные отсутствуют	данные отсутствуют		
9384.2	107274.41	113250.21	данные отсутствуют	данные отсутствуют		
9384.1	107274.16	113250.39	данные отсутствуют	данные отсутствуют		
9385.1	113583.35	109951.14	данные отсутствуют	данные отсутствуют		
9385.2	113624.99	109940.38	данные отсутствуют	данные отсутствуют		
9386.2	109538.98	108984.14	данные отсутствуют	данные отсутствуют		
9386.1	109450.99	108974.52	данные отсутствуют	данные отсутствуют		
9387.1	110241.12	110820.84	данные отсутствуют	данные отсутствуют		
9387.2	110225.71	110837.51	данные отсутствуют	данные отсутствуют		
9388.2	111099.97	110395.79	данные отсутствуют	данные отсутствуют		

Государственный регистратор		ФГИС ЕГРН
полное наименование должности	подпись	инициалы, фамилия

М.П.



**Описание местоположения объекта недвижимости**

<b>Сооружение</b>			
вид объекта недвижимости			
Лист № __ Раздела <b>5.1</b>	Всего листов раздела <b>5.1</b> : __	Всего разделов: __	Всего листов выписки: __
<b>26.04.2022 № 99/2022/463765396</b>			
Кадастровый номер:		<b>78:36:0000000:4659</b>	

Номер точки	Координаты, м		Радиус, м	Средняя квадратическая погрешность определения координат характерных точек контура, м	Глубина, высота, м	
	X	Y			H1	H2
1	2	3	4	5	6	7
9388.1	111128.64	110381.16	данные отсутствуют	данные отсутствуют		
9389.1	111128.64	110381.16	данные отсутствуют	данные отсутствуют		
9389.2	111155.56	110369.33	данные отсутствуют	данные отсутствуют		
9390.1	111411.75	110277.46	данные отсутствуют	данные отсутствуют		
9390.2	111404.4	110279.94	данные отсутствуют	данные отсутствуют		
9391.1	111411.75	110277.46	данные отсутствуют	данные отсутствуют		
9391.2	111484.87	110251.89	данные отсутствуют	данные отсутствуют		
9392.2	113798.81	110102.7	данные отсутствуют	данные отсутствуют		
9392.1	113789.5	110045.13	данные отсутствуют	данные отсутствуют		
9393.1	109450.18	108975.92	данные отсутствуют	данные отсутствуют		
9393.2	109446.83	109147.71	данные отсутствуют	данные отсутствуют		
9394.2	110195.16	109905.19	данные отсутствуют	данные отсутствуют		
9394.1	110191.84	109878.85	данные отсутствуют	данные отсутствуют		
9395.1	110241.07	109413.07	данные отсутствуют	данные отсутствуют		

Государственный регистратор		ФГИС ЕГРН
полное наименование должности	подпись	инициалы, фамилия

М.П.



**Описание местоположения объекта недвижимости**

<b>Сооружение</b>			
вид объекта недвижимости			
Лист № __ Раздела <b>5.1</b>	Всего листов раздела <b>5.1</b> : __	Всего разделов: __	Всего листов выписки: __
<b>26.04.2022 № 99/2022/463765396</b>			
Кадастровый номер:		<b>78:36:0000000:4659</b>	

Номер точки	Координаты, м		Радиус, м	Средняя квадратическая погрешность определения координат характерных точек контура, м	Глубина, высота, м	
	X	Y			H1	H2
1	2	3	4	5	6	7
9395.2	110222.52	109425.99	данные отсутствуют	данные отсутствуют		
9396.2	110457.16	109783.64	данные отсутствуют	данные отсутствуют		
9396.1	110455.13	109779.5	данные отсутствуют	данные отсутствуют		
9397.1	110536.28	109729.09	данные отсутствуют	данные отсутствуют		
9397.2	110539.3	109733.12	данные отсутствуют	данные отсутствуют		
9398.1	110606.58	109493.9	данные отсутствуют	данные отсутствуют		
9398.2	110609.92	109499.74	данные отсутствуют	данные отсутствуют		
9399.1	111694.65	110391.09	данные отсутствуют	данные отсутствуют		
9399.2	111698.9	110389.58	данные отсутствуют	данные отсутствуют		
9400.2	111684.37	110395.26	данные отсутствуют	данные отсутствуют		
9400.1	111694.65	110391.09	данные отсутствуют	данные отсутствуют		
9401.1	110201.91	110877.57	данные отсутствуют	данные отсутствуют		
9401.2	110225.71	110837.51	данные отсутствуют	данные отсутствуют		
9402.2	110419.66	109609.73	данные отсутствуют	данные отсутствуют		

Государственный регистратор		ФГИС ЕГРН
полное наименование должности	подпись	инициалы, фамилия

М.П.



**Описание местоположения объекта недвижимости**

<b>Сооружение</b>			
вид объекта недвижимости			
Лист № __ Раздела <b>5.1</b>	Всего листов раздела <b>5.1</b> : __	Всего разделов: __	Всего листов выписки: __
<b>26.04.2022 № 99/2022/463765396</b>			
Кадастровый номер:		<b>78:36:0000000:4659</b>	

Номер точки	Координаты, м		Радиус, м	Средняя квадратическая погрешность определения координат характерных точек контура, м	Глубина, высота, м	
	X	Y			H1	H2
1	2	3	4	5	6	7
9402.1	110420.12	109610.47	данные отсутствуют	данные отсутствуют		
9403.1	110768.3	109583.64	данные отсутствуют	данные отсутствуют		
9403.2	110821.31	109669.63	данные отсутствуют	данные отсутствуют		
9404.2	113711.99	109920.99	данные отсутствуют	данные отсутствуют		
9404.1	113710.3	109916.8	данные отсутствуют	данные отсутствуют		
9405.1	113709.54	109916.91	данные отсутствуют	данные отсутствуют		
9405.2	113699.64	109921.11	данные отсутствуют	данные отсутствуют		
9406.1	113710.24	109916.67	данные отсутствуют	данные отсутствуют		
9406.2	113717.33	109913.42	данные отсутствуют	данные отсутствуют		
9407.1	113710.24	109916.67	данные отсутствуют	данные отсутствуют		
9407.2	113710.3	109916.8	данные отсутствуют	данные отсутствуют		
9408.2	113709.54	109916.91	данные отсутствуют	данные отсутствуют		
9408.1	113710.24	109916.67	данные отсутствуют	данные отсутствуют		
9409.1	110381.19	109824.71	данные отсутствуют	данные отсутствуют		

Государственный регистратор		ФГИС ЕГРН
полное наименование должности	подпись	инициалы, фамилия

М.П.





**Описание местоположения объекта недвижимости**

<b>Сооружение</b>			
вид объекта недвижимости			
Лист № __ Раздела <b>5.1</b>	Всего листов раздела <b>5.1</b> : __	Всего разделов: __	Всего листов выписки: __
<b>26.04.2022 № 99/2022/463765396</b>			
Кадастровый номер:		<b>78:36:0000000:4659</b>	

Номер точки	Координаты, м		Радиус, м	Средняя квадратическая погрешность определения координат характерных точек контура, м	Глубина, высота, м	
	X	Y			H1	H2
1	2	3	4	5	6	7
9409.2	110381.03	109824.36	данные отсутствуют	данные отсутствуют		
9410.2	110269.32	109705.29	данные отсутствуют	данные отсутствуют		
9410.1	110269.57	109705.86	данные отсутствуют	данные отсутствуют		
9411.1	109795.41	109324.68	данные отсутствуют	данные отсутствуют		
9411.2	109771.63	109297.36	данные отсутствуют	данные отсутствуют		
9412.2	109293.66	108958.14	данные отсутствуют	данные отсутствуют		
9412.1	109449.38	108974.11	данные отсутствуют	данные отсутствуют		
9413.1	110502.62	110700.19	данные отсутствуют	данные отсутствуют		
9413.2	110485.87	110687.57	данные отсутствуют	данные отсутствуют		
9414.1	110516.42	110290.22	данные отсутствуют	данные отсутствуют		
9414.2	110516.71	110289.72	данные отсутствуют	данные отсутствуют		
9415.1	110133.6	109597.69	данные отсутствуют	данные отсутствуют		
9415.2	110137.89	109595.35	данные отсутствуют	данные отсутствуют		
9416.2	110768.3	109583.64	данные отсутствуют	данные отсутствуют		

Государственный регистратор		ФГИС ЕГРН
полное наименование должности	подпись	инициалы, фамилия

М.П.



**Описание местоположения объекта недвижимости**

<b>Сооружение</b>			
вид объекта недвижимости			
Лист № __ Раздела <b>5.1</b>	Всего листов раздела <b>5.1</b> : __	Всего разделов: __	Всего листов выписки: __
<b>26.04.2022 № 99/2022/463765396</b>			
Кадастровый номер:		<b>78:36:0000000:4659</b>	

Номер точки	Координаты, м		Радиус, м	Средняя квадратическая погрешность определения координат характерных точек контура, м	Глубина, высота, м	
	X	Y			H1	H2
1	2	3	4	5	6	7
9416.1	110766.91	109585.06	данные отсутствуют	данные отсутствуют		
9417.1	111201.95	110352.56	данные отсутствуют	данные отсутствуют		
9417.2	111207.87	110366.32	данные отсутствуют	данные отсутствуют		
9418.2	110201.91	110877.57	данные отсутствуют	данные отсутствуют		
9418.1	110198.56	110883.33	данные отсутствуют	данные отсутствуют		
9419.1	110193.24	109919.52	данные отсутствуют	данные отсутствуют		
9419.2	110195.16	109905.19	данные отсутствуют	данные отсутствуют		
9420.2	110455.13	109779.5	данные отсутствуют	данные отсутствуют		
9420.1	110454.79	109778.87	данные отсутствуют	данные отсутствуют		
9421.1	110591.57	109874.79	данные отсутствуют	данные отсутствуют		
9421.2	110543.18	109904.65	данные отсутствуют	данные отсутствуют		
9422.1	110591.57	109874.79	данные отсутствуют	данные отсутствуют		
9422.2	110591.1	109874.31	данные отсутствуют	данные отсутствуют		
9423.1	110606.38	109493.7	данные отсутствуют	данные отсутствуют		

Государственный регистратор		ФГИС ЕГРН
полное наименование должности	подпись	инициалы, фамилия

М.П.



**Описание местоположения объекта недвижимости**

<b>Сооружение</b>			
вид объекта недвижимости			
Лист № __ Раздела <b>5.1</b>	Всего листов раздела <b>5.1</b> : __	Всего разделов: __	Всего листов выписки: __
<b>26.04.2022 № 99/2022/463765396</b>			
Кадастровый номер:		<b>78:36:0000000:4659</b>	

Номер точки	Координаты, м		Радиус, м	Средняя квадратическая погрешность определения координат характерных точек контура, м	Глубина, высота, м	
	X	Y			H1	H2
1	2	3	4	5	6	7
9423.2	110606.58	109493.9	данные отсутствуют	данные отсутствуют		
9424.2	113716.48	109929.36	данные отсутствуют	данные отсутствуют		
9424.1	113717.84	109932.49	данные отсутствуют	данные отсутствуют		
9425.1	113716.67	109933.37	данные отсутствуют	данные отсутствуют		
9425.2	113706.73	109937.61	данные отсутствуют	данные отсутствуют		
9426.2	113724.47	109929.83	данные отсутствуют	данные отсутствуют		
9426.1	113717.97	109932.82	данные отсутствуют	данные отсутствуют		
9427.1	113717.97	109932.82	данные отсутствуют	данные отсутствуют		
9427.2	113717.84	109932.49	данные отсутствуют	данные отсутствуют		
9428.2	113716.67	109933.37	данные отсутствуют	данные отсутствуют		
9428.1	113717.97	109932.82	данные отсутствуют	данные отсутствуют		
9429.1	113720.14	109921.61	данные отсутствуют	данные отсутствуют		
9429.2	113715.15	109923.89	данные отсутствуют	данные отсутствуют		
9430.1	113720.82	109921.21	данные отсутствуют	данные отсутствуют		

Государственный регистратор		ФГИС ЕГРН
полное наименование должности	подпись	инициалы, фамилия

М.П.



**Описание местоположения объекта недвижимости**

<b>Сооружение</b>			
вид объекта недвижимости			
Лист № __ Раздела <b>5.1</b>	Всего листов раздела <b>5.1</b> : __	Всего разделов: __	Всего листов выписки: __
<b>26.04.2022 № 99/2022/463765396</b>			
Кадастровый номер:		<b>78:36:0000000:4659</b>	

Номер точки	Координаты, м		Радиус, м	Средняя квадратическая погрешность определения координат характерных точек контура, м	Глубина, высота, м	
	X	Y			H1	H2
1	2	3	4	5	6	7
9430.2	113724.47	109929.83	данные отсутствуют	данные отсутствуют		
9431.1	113720.82	109921.21	данные отсутствуют	данные отсутствуют		
9431.2	113717.33	109913.42	данные отсутствуют	данные отсутствуют		
9432.2	113720.14	109921.61	данные отсутствуют	данные отсутствуют		
9432.1	113720.82	109921.21	данные отсутствуют	данные отсутствуют		
9433.1	113731.45	109918.35	данные отсутствуют	данные отсутствуют		
9433.2	113720.82	109921.21	данные отсутствуют	данные отсутствуют		
9434.2	113691.58	110026.2	данные отсутствуют	данные отсутствуют		
9434.1	113683.67	110005.22	данные отсутствуют	данные отсутствуют		
9435.1	113683.67	110005.22	данные отсутствуют	данные отсутствуют		
9435.2	113681.4	110001.12	данные отсутствуют	данные отсутствуют		
9436.2	109570.97	109302.49	данные отсутствуют	данные отсутствуют		
9436.1	109562.21	109292.45	данные отсутствуют	данные отсутствуют		
9437.1	109672.86	109195.94	данные отсутствуют	данные отсутствуют		

Государственный регистратор		ФГИС ЕГРН
полное наименование должности	подпись	инициалы, фамилия

М.П.



**Описание местоположения объекта недвижимости**

<b>Сооружение</b>			
вид объекта недвижимости			
Лист № __ Раздела <b>5.1</b>	Всего листов раздела <b>5.1</b> : __	Всего разделов: __	Всего листов выписки: __
<b>26.04.2022 № 99/2022/463765396</b>			
Кадастровый номер:		<b>78:36:0000000:4659</b>	

Номер точки	Координаты, м		Радиус, м	Средняя квадратическая погрешность определения координат характерных точек контура, м	Глубина, высота, м	
	X	Y			H1	H2
1	2	3	4	5	6	7
9437.2	109683.4	109187.38	данные отсутствуют	данные отсутствуют		
9438.1	109450.28	108972.76	данные отсутствуют	данные отсутствуют		
9438.2	109463.54	108888.24	данные отсутствуют	данные отсутствуют		
9439.1	110186.5	110903.67	данные отсутствуют	данные отсутствуют		
9439.2	110185.46	110905.81	данные отсутствуют	данные отсутствуют		
9440.1	110186.5	110903.67	данные отсутствуют	данные отсутствуют		
9440.2	110198.56	110883.33	данные отсутствуют	данные отсутствуют		
9441.1	110520.75	110296.35	данные отсутствуют	данные отсутствуют		
9441.2	110516.42	110290.22	данные отсутствуют	данные отсутствуют		
9442.2	110893.82	110470.65	данные отсутствуют	данные отсутствуют		
9442.1	110939.37	110453.5	данные отсутствуют	данные отсутствуют		
9443.1	110939.37	110453.5	данные отсутствуют	данные отсутствуют		
9443.2	110949.28	110449.76	данные отсутствуют	данные отсутствуют		
9444.2	110198.13	109939.5	данные отсутствуют	данные отсутствуют		

Государственный регистратор		ФГИС ЕГРН
полное наименование должности	подпись	инициалы, фамилия

М.П.



**Описание местоположения объекта недвижимости**

<b>Сооружение</b>			
вид объекта недвижимости			
Лист № __ Раздела <b>5.1</b>	Всего листов раздела <b>5.1</b> : __	Всего разделов: __	Всего листов выписки: __
<b>26.04.2022 № 99/2022/463765396</b>			
Кадастровый номер:		<b>78:36:0000000:4659</b>	

Номер точки	Координаты, м		Радиус, м	Средняя квадратическая погрешность определения координат характерных точек контура, м	Глубина, высота, м	
	X	Y			H1	H2
1	2	3	4	5	6	7
9444.1	110241.03	109912.25	данные отсутствуют	данные отсутствуют		
9445.1	110111.41	109609.47	данные отсутствуют	данные отсутствуют		
9445.2	110133.6	109597.69	данные отсутствуют	данные отсутствуют		
9446.1	111277.59	110560.95	данные отсутствуют	данные отсутствуют		
9446.2	111271.76	110566.66	данные отсутствуют	данные отсутствуют		
9447.1	111277.59	110560.95	данные отсутствуют	данные отсутствуют		
9447.2	111277.59	110562.15	данные отсутствуют	данные отсутствуют		
9448.2	111690.57	110413.03	данные отсутствуют	данные отсутствуют		
9448.1	111687.79	110413.82	данные отсутствуют	данные отсутствуют		
9449.1	110084.88	109499.09	данные отсутствуют	данные отсутствуют		
9449.2	110079.47	109501.87	данные отсутствуют	данные отсутствуют		
9450.2	110100.88	109490.31	данные отсутствуют	данные отсутствуют		
9450.1	110084.88	109499.09	данные отсутствуют	данные отсутствуют		
9451.1	110516.7	109740.61	данные отсутствуют	данные отсутствуют		

Государственный регистратор		ФГИС ЕГРН
полное наименование должности	подпись	инициалы, фамилия

М.П.



**Описание местоположения объекта недвижимости**

<b>Сооружение</b>			
вид объекта недвижимости			
Лист № __ Раздела <b>5.1</b>	Всего листов раздела <b>5.1</b> : __	Всего разделов: __	Всего листов выписки: __
<b>26.04.2022 № 99/2022/463765396</b>			
Кадастровый номер:		<b>78:36:0000000:4659</b>	

Номер точки	Координаты, м		Радиус, м	Средняя квадратическая погрешность определения координат характерных точек контура, м	Глубина, высота, м	
	X	Y			H1	H2
1	2	3	4	5	6	7
9451.2	110516.48	109740	данные отсутствуют	данные отсутствуют		
9452.2	110754.28	109771.99	данные отсутствуют	данные отсутствуют		
9452.1	110754.71	109772.7	данные отсутствуют	данные отсутствуют		
9453.1	111201.24	110351.07	данные отсутствуют	данные отсутствуют		
9453.2	111169.6	110363.48	данные отсутствуют	данные отсутствуют		
9454.1	111201.24	110351.07	данные отсутствуют	данные отсутствуют		
9454.2	111201.95	110352.56	данные отсутствуют	данные отсутствуют		
9455.1	113738	109930.41	данные отсутствуют	данные отсутствуют		
9455.2	113779.3	109912.76	данные отсутствуют	данные отсутствуют		
9456.2	113737.37	109930.69	данные отсутствуют	данные отсутствуют		
9456.1	113738	109930.41	данные отсутствуют	данные отсутствуют		
9457.1	113732.02	109918.18	данные отсутствуют	данные отсутствуют		
9457.2	113721.67	109888.58	данные отсутствуют	данные отсутствуют		
9458.2	113731.45	109918.35	данные отсутствуют	данные отсутствуют		

Государственный регистратор		ФГИС ЕГРН
полное наименование должности	подпись	инициалы, фамилия

М.П.



**Описание местоположения объекта недвижимости**

<b>Сооружение</b>			
вид объекта недвижимости			
Лист № __ Раздела <b>5.1</b>	Всего листов раздела <b>5.1</b> : __	Всего разделов: __	Всего листов выписки: __
<b>26.04.2022 № 99/2022/463765396</b>			
Кадастровый номер:		<b>78:36:0000000:4659</b>	

Номер точки	Координаты, м		Радиус, м	Средняя квадратическая погрешность определения координат характерных точек контура, м	Глубина, высота, м	
	X	Y			H1	H2
1	2	3	4	5	6	7
9458.1	113732.02	109918.18	данные отсутствуют	данные отсутствуют		
9459.1	109604.83	109065.3	данные отсутствуют	данные отсутствуют		
9459.2	109614.13	109056	данные отсутствуют	данные отсутствуют		
9460.2	113746.37	109868.47	данные отсутствуют	данные отсутствуют		
9460.1	113722.32	109888.35	данные отсутствуют	данные отсутствуют		
9461.1	113722.32	109888.35	данные отсутствуют	данные отсутствуют		
9461.2	113721.67	109888.58	данные отсутствуют	данные отсутствуют		
9462.1	109603.89	109064.08	данные отсутствуют	данные отсутствуют		
9462.2	109604.83	109065.3	данные отсутствуют	данные отсутствуют		
9463.1	110343.98	109561.66	данные отсутствуют	данные отсутствуют		
9463.2	110348.25	109558.95	данные отсутствуют	данные отсутствуют		
9464.2	110425.16	109978.82	данные отсутствуют	данные отсутствуют		
9464.1	110409.99	109988.56	данные отсутствуют	данные отсутствуют		
9465.1	110207.64	109648.84	данные отсутствуют	данные отсутствуют		

Государственный регистратор		ФГИС ЕГРН
полное наименование должности	подпись	инициалы, фамилия

М.П.





**Описание местоположения объекта недвижимости**

<b>Сооружение</b>			
вид объекта недвижимости			
Лист № __ Раздела <b>5.1</b>	Всего листов раздела <b>5.1</b> : __	Всего разделов: __	Всего листов выписки: __
<b>26.04.2022 № 99/2022/463765396</b>			
Кадастровый номер:		<b>78:36:0000000:4659</b>	

Номер точки	Координаты, м		Радиус, м	Средняя квадратическая погрешность определения координат характерных точек контура, м	Глубина, высота, м	
	X	Y			H1	H2
1	2	3	4	5	6	7
9465.2	110207.26	109648.28	данные отсутствуют	данные отсутствуют		
9466.2	110405.29	109983.11	данные отсутствуют	данные отсутствуют		
9466.1	110409.62	109987.93	данные отсутствуют	данные отсутствуют		
9467.1	110409.62	109987.93	данные отсутствуют	данные отсутствуют		
9467.2	110409.99	109988.56	данные отсутствуют	данные отсутствуют		
9468.2	113693.72	109863.25	данные отсутствуют	данные отсутствуют		
9468.1	113702	109892.2	данные отсутствуют	данные отсутствуют		
9469.1	110459.21	109956.99	данные отсутствуют	данные отсутствуют		
9469.2	110457.67	109954.42	данные отсутствуют	данные отсутствуют		
9470.1	110281.35	109602.93	данные отсутствуют	данные отсутствуют		
9470.2	110283.36	109606.43	данные отсутствуют	данные отсутствуют		
9471.1	109598.38	109081.5	данные отсутствуют	данные отсутствуют		
9471.2	109593.55	109076.5	данные отсутствуют	данные отсутствуют		
9472.2	109593.55	109076.5	данные отсутствуют	данные отсутствуют		

Государственный регистратор		ФГИС ЕГРН
полное наименование должности	подпись	инициалы, фамилия

М.П.



**Описание местоположения объекта недвижимости**

<b>Сооружение</b>			
вид объекта недвижимости			
Лист № __ Раздела <b>5.1</b>	Всего листов раздела <b>5.1</b> : __	Всего разделов: __	Всего листов выписки: __
<b>26.04.2022 № 99/2022/463765396</b>			
Кадастровый номер:		<b>78:36:0000000:4659</b>	

Номер точки	Координаты, м		Радиус, м	Средняя квадратическая погрешность определения координат характерных точек контура, м	Глубина, высота, м	
	X	Y			H1	H2
1	2	3	4	5	6	7
9472.1	109592.52	109077.67	данные отсутствуют	данные отсутствуют		
9473.1	113702.18	109892.77	данные отсутствуют	данные отсутствуют		
9473.2	113720.88	109886.33	данные отсутствуют	данные отсутствуют		
9474.2	113702	109892.2	данные отсутствуют	данные отсутствуют		
9474.1	113702.18	109892.77	данные отсутствуют	данные отсутствуют		
9475.1	110162.56	109677.25	данные отсутствуют	данные отсутствуют		
9475.2	110207.26	109648.28	данные отсутствуют	данные отсутствуют		
9476.2	110162.22	109676.56	данные отсутствуют	данные отсутствуют		
9476.1	110162.56	109677.25	данные отсутствуют	данные отсутствуют		
9477.1	110459.58	109957.69	данные отсутствуют	данные отсутствуют		
9477.2	110459.21	109956.99	данные отсутствуют	данные отсутствуют		
9478.1	110280.43	109601.47	данные отсутствуют	данные отсутствуют		
9478.2	110281.35	109602.93	данные отсутствуют	данные отсутствуют		
9479.1	113694.48	109895.45	данные отсутствуют	данные отсутствуют		

Государственный регистратор		ФГИС ЕГРН
полное наименование должности	подпись	инициалы, фамилия

М.П.



**Описание местоположения объекта недвижимости**

<b>Сооружение</b>			
вид объекта недвижимости			
Лист № __ Раздела <b>5.1</b>	Всего листов раздела <b>5.1</b> : __	Всего разделов: __	Всего листов выписки: __
<b>26.04.2022 № 99/2022/463765396</b>			
Кадастровый номер:		<b>78:36:0000000:4659</b>	

Номер точки	Координаты, м		Радиус, м	Средняя квадратическая погрешность определения координат характерных точек контура, м	Глубина, высота, м	
	X	Y			H1	H2
1	2	3	4	5	6	7
9479.2	113690.08	109896.94	данные отсутствуют	данные отсутствуют		
9480.2	113702.18	109892.77	данные отсутствуют	данные отсутствуют		
9480.1	113694.48	109895.45	данные отсутствуют	данные отсутствуют		
9481.1	109591.91	109077.02	данные отсутствуют	данные отсутствуют		
9481.2	109592.52	109077.67	данные отсутствуют	данные отсутствуют		
9482.2	110131.49	109695.91	данные отсутствуют	данные отсутствуют		
9482.1	110127.35	109675.17	данные отсутствуют	данные отсутствуют		
9483.1	113709.11	110127.13	данные отсутствуют	данные отсутствуют		
9483.2	113696.51	110093.04	данные отсутствуют	данные отсутствуют		
9484.2	113716.13	110146.77	данные отсутствуют	данные отсутствуют		
9484.1	113709.11	110127.13	данные отсутствуют	данные отсутствуют		
9485.1	110126.77	109675.28	данные отсутствуют	данные отсутствуют		
9485.2	110127.35	109675.17	данные отсутствуют	данные отсутствуют		
9486.1	110437.18	109972.32	данные отсутствуют	данные отсутствуют		

Государственный регистратор		ФГИС ЕГРН
полное наименование должности	подпись	инициалы, фамилия

М.П.



**Описание местоположения объекта недвижимости**

<b>Сооружение</b>			
вид объекта недвижимости			
Лист № __ Раздела <b>5.1</b>	Всего листов раздела <b>5.1</b> : __	Всего разделов: __	Всего листов выписки: __
<b>26.04.2022 № 99/2022/463765396</b>			
Кадастровый номер:		<b>78:36:0000000:4659</b>	

Номер точки	Координаты, м		Радиус, м	Средняя квадратическая погрешность определения координат характерных точек контура, м	Глубина, высота, м	
	X	Y			H1	H2
1	2	3	4	5	6	7
9486.2	110451.18	109996.56	данные отсутствуют	данные отсутствуют		
9487.1	110304.86	109585.19	данные отсутствуют	данные отсутствуют		
9487.2	110301.05	109579.44	данные отсутствуют	данные отсутствуют		
9488.2	110739.6	109537.09	данные отсутствуют	данные отсутствуют		
9488.1	110745.95	109548.35	данные отсутствуют	данные отсутствуют		
9489.1	110823.27	110714.83	данные отсутствуют	данные отсутствуют		
9489.2	110817.28	110698.51	данные отсутствуют	данные отсутствуют		
9490.2	110198.13	109939.5	данные отсутствуют	данные отсутствуют		
9490.1	110191.69	109939.02	данные отсутствуют	данные отсутствуют		
9491.1	110478.52	109763.04	данные отсутствуют	данные отсутствуют		
9491.2	110472.82	109754.65	данные отсутствуют	данные отсутствуют		
9492.2	110445.25	109412.17	данные отсутствуют	данные отсутствуют		
9492.1	110441.72	109405.62	данные отсутствуют	данные отсутствуют		
9493.1	110507.53	109555.34	данные отсутствуют	данные отсутствуют		

Государственный регистратор		ФГИС ЕГРН
полное наименование должности	подпись	инициалы, фамилия

М.П.



**Описание местоположения объекта недвижимости**

<b>Сооружение</b>			
вид объекта недвижимости			
Лист № __ Раздела <b>5.1</b>	Всего листов раздела <b>5.1</b> : __	Всего разделов: __	Всего листов выписки: __
<b>26.04.2022 № 99/2022/463765396</b>			
Кадастровый номер:		<b>78:36:0000000:4659</b>	

Номер точки	Координаты, м		Радиус, м	Средняя квадратическая погрешность определения координат характерных точек контура, м	Глубина, высота, м	
	X	Y			H1	H2
1	2	3	4	5	6	7
9493.2	110509.66	109554.28	данные отсутствуют	данные отсутствуют		
9494.1	110646.55	109467.88	данные отсутствуют	данные отсутствуют		
9494.2	110639.78	109458.2	данные отсутствуют	данные отсутствуют		
9495.1	110981.39	109922.97	данные отсутствуют	данные отсутствуют		
9495.2	110935.63	109852.7	данные отсутствуют	данные отсутствуют		
9496.2	111020.2	109986.23	данные отсутствуют	данные отсутствуют		
9496.1	110981.39	109922.97	данные отсутствуют	данные отсутствуют		
9497.1	110830.93	109687.22	данные отсутствуют	данные отсутствуют		
9497.2	110827	109689.68	данные отсутствуют	данные отсутствуют		
9498.2	111314.26	110312.3	данные отсутствуют	данные отсутствуют		
9498.1	111215.4	110345.48	данные отсутствуют	данные отсутствуют		
9499.1	111215.4	110345.48	данные отсутствуют	данные отсутствуют		
9499.2	111201.24	110351.07	данные отсутствуют	данные отсутствуют		
9500.2	111277.59	110560.95	данные отсутствуют	данные отсутствуют		

Государственный регистратор		ФГИС ЕГРН
полное наименование должности	подпись	инициалы, фамилия

М.П.



**Описание местоположения объекта недвижимости**

<b>Сооружение</b>			
вид объекта недвижимости			
Лист № __ Раздела <b>5.1</b>	Всего листов раздела <b>5.1</b> : __	Всего разделов: __	Всего листов выписки: __
<b>26.04.2022 № 99/2022/463765396</b>			
Кадастровый номер:		<b>78:36:0000000:4659</b>	

Номер точки	Координаты, м		Радиус, м	Средняя квадратическая погрешность определения координат характерных точек контура, м	Глубина, высота, м	
	X	Y			H1	H2
1	2	3	4	5	6	7
9500.1	111271.35	110549.23	данные отсутствуют	данные отсутствуют		
9501.1	109795.41	109324.68	данные отсутствуют	данные отсутствуют		
9501.2	109834.33	109290.56	данные отсутствуют	данные отсутствуют		
9502.1	109795.41	109324.68	данные отсутствуют	данные отсутствуют		
9502.2	109785.14	109332.09	данные отсутствуют	данные отсутствуют		
9503.1	110521.14	110297	данные отсутствуют	данные отсутствуют		
9503.2	110520.75	110296.35	данные отсутствуют	данные отсутствуют		
9504.2	110597.82	109196.5	данные отсутствуют	данные отсутствуют		
9504.1	110598.17	109197.54	данные отсутствуют	данные отсутствуют		
9505.1	113711.04	110127.54	данные отсутствуют	данные отсутствуют		
9505.2	113731.31	110120.52	данные отсутствуют	данные отсутствуют		
9506.2	113708.87	110128.47	данные отсутствуют	данные отсутствуют		
9506.1	113711.04	110127.54	данные отсутствуют	данные отсутствуют		
9507.1	109581.98	109124.26	данные отсутствуют	данные отсутствуют		

Государственный регистратор		ФГИС ЕГРН
полное наименование должности	подпись	инициалы, фамилия

М.П.



**Описание местоположения объекта недвижимости**

<b>Сооружение</b>			
вид объекта недвижимости			
Лист № __ Раздела <b>5.1</b>	Всего листов раздела <b>5.1</b> : __	Всего разделов: __	Всего листов выписки: __
<b>26.04.2022 № 99/2022/463765396</b>			
Кадастровый номер:		<b>78:36:0000000:4659</b>	

Номер точки	Координаты, м		Радиус, м	Средняя квадратическая погрешность определения координат характерных точек контура, м	Глубина, высота, м	
	X	Y			H1	H2
1	2	3	4	5	6	7
9507.2	109582.56	109125.49	данные отсутствуют	данные отсутствуют		
9508.2	109581.76	109123.59	данные отсутствуют	данные отсутствуют		
9508.1	109581.98	109124.26	данные отсутствуют	данные отсутствуют		
9509.1	110160.09	109772.75	данные отсутствуют	данные отсутствуют		
9509.2	110131.49	109695.91	данные отсутствуют	данные отсутствуют		
9510.1	110509.97	109730.8	данные отсутствуют	данные отсутствуют		
9510.2	110516.48	109740	данные отсутствуют	данные отсутствуют		
9511.1	110436.83	109971.67	данные отсутствуют	данные отсутствуют		
9511.2	110459.58	109957.69	данные отсутствуют	данные отсутствуют		
9512.2	110437.18	109972.32	данные отсутствуют	данные отсутствуют		
9512.1	110436.83	109971.67	данные отсутствуют	данные отсутствуют		
9513.1	110305.2	109585.94	данные отсутствуют	данные отсутствуют		
9513.2	110280.43	109601.47	данные отсутствуют	данные отсутствуют		
9514.2	110304.86	109585.19	данные отсутствуют	данные отсутствуют		

Государственный регистратор		ФГИС ЕГРН
полное наименование должности	подпись	инициалы, фамилия

М.П.



**Описание местоположения объекта недвижимости**

<b>Сооружение</b>			
вид объекта недвижимости			
Лист № __ Раздела <b>5.1</b>	Всего листов раздела <b>5.1</b> : __	Всего разделов: __	Всего листов выписки: __
<b>26.04.2022 № 99/2022/463765396</b>			
Кадастровый номер:		<b>78:36:0000000:4659</b>	

Номер точки	Координаты, м		Радиус, м	Средняя квадратическая погрешность определения координат характерных точек контура, м	Глубина, высота, м	
	X	Y			H1	H2
1	2	3	4	5	6	7
9514.1	110305.2	109585.94	данные отсутствуют	данные отсутствуют		
9515.1	109580.87	109124.08	данные отсутствуют	данные отсутствуют		
9515.2	109574.92	109129.85	данные отсутствуют	данные отсутствуют		
9516.2	109581.76	109123.59	данные отсутствуют	данные отсутствуют		
9516.1	109580.87	109124.08	данные отсутствуют	данные отсутствуют		
9517.1	110433.47	109972.67	данные отсутствуют	данные отсутствуют		
9517.2	110428.24	109961.37	данные отсутствуют	данные отсутствуют		
9518.1	110488.41	109376.25	данные отсутствуют	данные отсутствуют		
9518.2	110488.03	109375.41	данные отсутствуют	данные отсутствуют		
9519.1	109652.93	109156.18	данные отсутствуют	данные отсутствуют		
9519.2	109598.38	109081.5	данные отсутствуют	данные отсутствуют		
9520.2	110336.19	109582.86	данные отсутствуют	данные отсутствуют		
9520.1	110329.05	109571.49	данные отсутствуют	данные отсутствуют		
9521.1	110433.83	109973.37	данные отсутствуют	данные отсутствуют		

Государственный регистратор		ФГИС ЕГРН
полное наименование должности	подпись	инициалы, фамилия

М.П.





**Описание местоположения объекта недвижимости**

<b>Сооружение</b>			
вид объекта недвижимости			
Лист № __ Раздела <b>5.1</b>	Всего листов раздела <b>5.1</b> : __	Всего разделов: __	Всего листов выписки: __
<b>26.04.2022 № 99/2022/463765396</b>			
Кадастровый номер:		<b>78:36:0000000:4659</b>	

Номер точки	Координаты, м		Радиус, м	Средняя квадратическая погрешность определения координат характерных точек контура, м	Глубина, высота, м	
	X	Y			H1	H2
1	2	3	4	5	6	7
9521.2	110425.16	109978.82	данные отсутствуют	данные отсутствуют		
9522.2	110436.83	109971.67	данные отсутствуют	данные отсутствуют		
9522.1	110433.83	109973.37	данные отсутствуют	данные отсутствуют		
9523.1	110433.83	109973.37	данные отсутствуют	данные отсутствуют		
9523.2	110433.47	109972.67	данные отсутствуют	данные отсутствуют		
9524.2	113627.49	109901.58	данные отсутствуют	данные отсутствуют		
9524.1	113619.74	109882.31	данные отсутствуют	данные отсутствуют		
9525.1	109653.51	109155.72	данные отсутствуют	данные отсутствуют		
9525.2	109699.56	109114.52	данные отсутствуют	данные отсутствуют		
9526.1	110319.3	109866.84	данные отсутствуют	данные отсутствуют		
9526.2	110319.97	109866.35	данные отсутствуют	данные отсутствуют		
9527.1	110385.01	109444.85	данные отсутствуют	данные отсутствуют		
9527.2	110384.18	109443.66	данные отсутствуют	данные отсутствуют		
9528.2	110343.98	109561.66	данные отсутствуют	данные отсутствуют		

Государственный регистратор		ФГИС ЕГРН
полное наименование должности	подпись	инициалы, фамилия

М.П.



**Описание местоположения объекта недвижимости**

<b>Сооружение</b>			
вид объекта недвижимости			
Лист № __ Раздела <b>5.1</b>	Всего листов раздела <b>5.1</b> : __	Всего разделов: __	Всего листов выписки: __
<b>26.04.2022 № 99/2022/463765396</b>			
Кадастровый номер:		<b>78:36:0000000:4659</b>	

Номер точки	Координаты, м		Радиус, м	Средняя квадратическая погрешность определения координат характерных точек контура, м	Глубина, высота, м	
	X	Y			H1	H2
1	2	3	4	5	6	7
9528.1	110328.67	109570.92	данные отсутствуют	данные отсутствуют		
9529.1	110328.67	109570.92	данные отсутствуют	данные отсутствуют		
9529.2	110329.05	109571.49	данные отсутствуют	данные отсутствуют		
9530.2	110674.88	109653.63	данные отсутствуют	данные отсутствуют		
9530.1	110668.98	109645.25	данные отсутствуют	данные отсутствуют		
9531.1	113629.66	109874.51	данные отсутствуют	данные отсутствуют		
9531.2	113676.82	109855.81	данные отсутствуют	данные отсутствуют		
9532.2	113619.74	109882.31	данные отсутствуют	данные отсутствуют		
9532.1	113619.04	109881.2	данные отсутствуют	данные отсутствуют		
9533.1	109653.1	109156.33	данные отсутствуют	данные отсутствуют		
9533.2	109645.48	109163.38	данные отсутствуют	данные отсутствуют		
9534.1	109653.1	109156.33	данные отсутствуют	данные отсутствуют		
9534.2	109652.93	109156.18	данные отсутствуют	данные отсутствуют		
9535.1	109653.1	109156.33	данные отсутствуют	данные отсутствуют		

Государственный регистратор		ФГИС ЕГРН
полное наименование должности	подпись	инициалы, фамилия

М.П.



**Описание местоположения объекта недвижимости**

<b>Сооружение</b>			
вид объекта недвижимости			
Лист № __ Раздела <b>5.1</b>	Всего листов раздела <b>5.1</b> : __	Всего разделов: __	Всего листов выписки: __
<b>26.04.2022 № 99/2022/463765396</b>			
Кадастровый номер:		<b>78:36:0000000:4659</b>	

Номер точки	Координаты, м		Радиус, м	Средняя квадратическая погрешность определения координат характерных точек контура, м	Глубина, высота, м	
	X	Y			H1	H2
1	2	3	4	5	6	7
9535.2	109653.51	109155.72	данные отсутствуют	данные отсутствуют		
9536.2	113805.45	109900.65	данные отсутствуют	данные отсутствуют		
9536.1	113805.21	109899.36	данные отсутствуют	данные отсутствуют		
9537.1	113664.14	110167.98	данные отсутствуют	данные отсутствуют		
9537.2	113666.62	110173.83	данные отсутствуют	данные отсутствуют		
9538.2	109657.18	109255.34	данные отсутствуют	данные отсутствуют		
9538.1	109664.99	109264.12	данные отсутствуют	данные отсутствуют		
9539.1	109664.99	109264.12	данные отсутствуют	данные отсутствуют		
9539.2	109665.24	109264.36	данные отсутствуют	данные отсутствуют		
9540.2	113567.27	109914.6	данные отсутствуют	данные отсутствуют		
9540.1	113567.82	109914.28	данные отсутствуют	данные отсутствуют		
9541.1	113567.82	109914.28	данные отсутствуют	данные отсутствуют		
9541.2	113607.24	109888.62	данные отсутствуют	данные отсутствуют		
9542.1	109664.78	109264.27	данные отсутствуют	данные отсутствуют		

Государственный регистратор		ФГИС ЕГРН
полное наименование должности	подпись	инициалы, фамилия

М.П.



**Описание местоположения объекта недвижимости**

<b>Сооружение</b>			
вид объекта недвижимости			
Лист № __ Раздела <b>5.1</b>	Всего листов раздела <b>5.1</b> : __	Всего разделов: __	Всего листов выписки: __
<b>26.04.2022 № 99/2022/463765396</b>			
Кадастровый номер:		<b>78:36:0000000:4659</b>	

Номер точки	Координаты, м		Радиус, м	Средняя квадратическая погрешность определения координат характерных точек контура, м	Глубина, высота, м	
	X	Y			H1	H2
1	2	3	4	5	6	7
9542.2	109653.77	109273.84	данные отсутствуют	данные отсутствуют		
9543.1	109664.78	109264.27	данные отсутствуют	данные отсутствуют		
9543.2	109664.99	109264.12	данные отсутствуют	данные отсутствуют		
9544.2	113567.27	109914.6	данные отсутствуют	данные отсутствуют		
9544.1	113566.5	109915	данные отсутствуют	данные отсутствуют		
9545.1	109603.77	109066.47	данные отсутствуют	данные отсутствуют		
9545.2	109593.55	109076.5	данные отсутствуют	данные отсутствуют		
9546.2	109604.83	109065.3	данные отсутствуют	данные отсутствуют		
9546.1	109603.77	109066.47	данные отсутствуют	данные отсутствуют		
9547.1	110258.53	109901.53	данные отсутствуют	данные отсутствуют		
9547.2	110263.93	109911.01	данные отсутствуют	данные отсутствуют		
9548.2	110739.6	109537.09	данные отсутствуют	данные отсутствуют		
9548.1	110730.59	109521.75	данные отсутствуют	данные отсутствуют		
9549.1	110730.59	109521.75	данные отсутствуют	данные отсутствуют		

Государственный регистратор		ФГИС ЕГРН
полное наименование должности	подпись	инициалы, фамилия

М.П.



**Описание местоположения объекта недвижимости**

<b>Сооружение</b>			
вид объекта недвижимости			
Лист № __ Раздела <b>5.1</b>	Всего листов раздела <b>5.1</b> : __	Всего разделов: __	Всего листов выписки: __
<b>26.04.2022 № 99/2022/463765396</b>			
Кадастровый номер:		<b>78:36:0000000:4659</b>	

Номер точки	Координаты, м		Радиус, м	Средняя квадратическая погрешность определения координат характерных точек контура, м	Глубина, высота, м	
	X	Y			H1	H2
1	2	3	4	5	6	7
9549.2	110728.88	109522.81	данные отсутствуют	данные отсутствуют		
9550.1	109580.2	109274.58	данные отсутствуют	данные отсутствуют		
9550.2	109552.11	109244.59	данные отсутствуют	данные отсутствуют		
9551.1	110699.25	110532	данные отсутствуют	данные отсутствуют		
9551.2	110697.51	110527.6	данные отсутствуют	данные отсутствуют		
9552.2	110102.93	109573.58	данные отсутствуют	данные отсутствуют		
9552.1	110111.01	109609.72	данные отсутствуют	данные отсутствуют		
9553.1	110111.01	109609.72	данные отсутствуют	данные отсутствуют		
9553.2	110111.41	109609.47	данные отсутствуют	данные отсутствуют		
9554.2	110241.03	109912.25	данные отсутствуют	данные отсутствуют		
9554.1	110258.3	109901.27	данные отсутствуют	данные отсутствуют		
9555.1	110258.3	109901.27	данные отсутствуют	данные отсутствуют		
9555.2	110258.53	109901.53	данные отсутствуют	данные отсутствуют		
9556.2	113843.71	109907.72	данные отсутствуют	данные отсутствуют		

Государственный регистратор		ФГИС ЕГРН
полное наименование должности	подпись	инициалы, фамилия

М.П.



**Описание местоположения объекта недвижимости**

<b>Сооружение</b>			
вид объекта недвижимости			
Лист № __ Раздела <b>5.1</b>	Всего листов раздела <b>5.1</b> : __	Всего разделов: __	Всего листов выписки: __
<b>26.04.2022 № 99/2022/463765396</b>			
Кадастровый номер:		<b>78:36:0000000:4659</b>	

Номер точки	Координаты, м		Радиус, м	Средняя квадратическая погрешность определения координат характерных точек контура, м	Глубина, высота, м	
	X	Y			H1	H2
1	2	3	4	5	6	7
9556.1	113851.83	109906.37	данные отсутствуют	данные отсутствуют		
9557.1	113851.83	109906.37	данные отсутствуют	данные отсутствуют		
9557.2	113854.58	109907.6	данные отсутствуют	данные отсутствуют		
9558.1	110153.58	109777.64	данные отсутствуют	данные отсутствуют		
9558.2	110139.1	109783.07	данные отсутствуют	данные отсутствуют		
9559.1	110066.85	109512.46	данные отсутствуют	данные отсутствуют		
9559.2	110091.76	109549.89	данные отсутствуют	данные отсутствуют		
9560.2	110302.98	109371.62	данные отсутствуют	данные отсутствуют		
9560.1	110354.31	109341.1	данные отсутствуют	данные отсутствуют		
9561.1	113555.09	109921.66	данные отсутствуют	данные отсутствуют		
9561.2	113551.85	109924.09	данные отсутствуют	данные отсутствуют		
9562.2	113566.5	109915	данные отсутствуют	данные отсутствуют		
9562.1	113555.09	109921.66	данные отсутствуют	данные отсутствуют		
9563.1	109580.4	109274.78	данные отсутствуют	данные отсутствуют		

Государственный регистратор		ФГИС ЕГРН
полное наименование должности	подпись	инициалы, фамилия

М.П.



**Описание местоположения объекта недвижимости**

<b>Сооружение</b>			
вид объекта недвижимости			
Лист № __ Раздела <b>5.1</b>	Всего листов раздела <b>5.1</b> : __	Всего разделов: __	Всего листов выписки: __
<b>26.04.2022 № 99/2022/463765396</b>			
Кадастровый номер:		<b>78:36:0000000:4659</b>	

Номер точки	Координаты, м		Радиус, м	Средняя квадратическая погрешность определения координат характерных точек контура, м	Глубина, высота, м	
	X	Y			H1	H2
1	2	3	4	5	6	7
9563.2	109622.85	109238.32	данные отсутствуют	данные отсутствуют		
9564.2	109580.2	109274.58	данные отсутствуют	данные отсутствуют		
9564.1	109580.4	109274.78	данные отсутствуют	данные отсутствуют		
9565.1	110066.3	109508.95	данные отсутствуют	данные отсутствуют		
9565.2	110079.47	109501.87	данные отсутствуют	данные отсутствуют		
9566.1	110265.27	109895.78	данные отсутствуют	данные отсутствуют		
9566.2	110256.07	109877.42	данные отсутствуют	данные отсутствуют		
9567.1	109561.88	109292.1	данные отсутствуют	данные отсутствуют		
9567.2	109562.21	109292.45	данные отсутствуют	данные отсутствуют		
9568.1	109561.88	109292.1	данные отсутствуют	данные отсутствуют		
9568.2	109580.4	109274.78	данные отсутствуют	данные отсутствуют		
9569.1	110694.59	110533.55	данные отсутствуют	данные отсутствуют		
9569.2	110694.76	110534.25	данные отсутствуют	данные отсутствуют		
9570.2	113854.58	109907.6	данные отсутствуют	данные отсутствуют		

Государственный регистратор		ФГИС ЕГРН
полное наименование должности	подпись	инициалы, фамилия

М.П.



**Описание местоположения объекта недвижимости**

<b>Сооружение</b>			
вид объекта недвижимости			
Лист № __ Раздела <b>5.1</b>	Всего листов раздела <b>5.1</b> : __	Всего разделов: __	Всего листов выписки: __
<b>26.04.2022 № 99/2022/463765396</b>			
Кадастровый номер:		<b>78:36:0000000:4659</b>	

Номер точки	Координаты, м		Радиус, м	Средняя квадратическая погрешность определения координат характерных точек контура, м	Глубина, высота, м	
	X	Y			H1	H2
1	2	3	4	5	6	7
9570.1	113853.03	109896.31	данные отсутствуют	данные отсутствуют		
9571.1	109559.04	109294.47	данные отсутствуют	данные отсутствуют		
9571.2	109561.88	109292.1	данные отсутствуют	данные отсутствуют		
9572.2	110275.19	109394.87	данные отсутствуют	данные отсутствуют		
9572.1	110274.01	109392.8	данные отсутствуют	данные отсутствуют		
9573.1	110699.49	110532.59	данные отсутствуют	данные отсутствуют		
9573.2	110699.25	110532	данные отсутствуют	данные отсутствуют		
9574.1	110699.49	110532.59	данные отсутствуют	данные отсутствуют		
9574.2	110694.59	110533.55	данные отсутствуют	данные отсутствуют		
9575.1	110065.33	109509.68	данные отсутствуют	данные отсутствуют		
9575.2	110050.1	109487.95	данные отсутствуют	данные отсутствуют		
9576.2	110066.85	109512.46	данные отсутствуют	данные отсутствуют		
9576.1	110065.33	109509.68	данные отсутствуют	данные отсутствуют		
9577.1	110065.33	109509.68	данные отсутствуют	данные отсутствуют		

Государственный регистратор		ФГИС ЕГРН
полное наименование должности	подпись	инициалы, фамилия

М.П.





**Описание местоположения объекта недвижимости**

<b>Сооружение</b>			
вид объекта недвижимости			
Лист № __ Раздела <b>5.1</b>	Всего листов раздела <b>5.1</b> : __	Всего разделов: __	Всего листов выписки: __
<b>26.04.2022 № 99/2022/463765396</b>			
Кадастровый номер:		<b>78:36:0000000:4659</b>	

Номер точки	Координаты, м		Радиус, м	Средняя квадратическая погрешность определения координат характерных точек контура, м	Глубина, высота, м	
	X	Y			H1	H2
1	2	3	4	5	6	7
9577.2	110066.3	109508.95	данные отсутствуют	данные отсутствуют		
9578.2	109985.54	109357.71	данные отсутствуют	данные отсутствуют		
9578.1	109951.25	109349.7	данные отсутствуют	данные отсутствуют		
9579.1	109771.63	109297.36	данные отсутствуют	данные отсутствуют		
9579.2	109774.66	109294.74	данные отсутствуют	данные отсутствуют		
9580.2	110098.03	108077.17	данные отсутствуют	данные отсутствуют		
9580.1	110099.23	108075.58	данные отсутствуют	данные отсутствуют		
9581.1	110094.73	108072.76	данные отсутствуют	данные отсутствуют		
9581.2	110099.23	108075.58	данные отсутствуют	данные отсутствуют		
9582.1	110100.76	108063.8	данные отсутствуют	данные отсутствуют		
9582.2	110094.73	108072.76	данные отсутствуют	данные отсутствуют		
9583.1	110120.03	108077.7	данные отсутствуют	данные отсутствуют		
9583.2	110100.76	108063.8	данные отсутствуют	данные отсутствуют		
9584.2	110252.48	108105.87	данные отсутствуют	данные отсутствуют		

Государственный регистратор		ФГИС ЕГРН
полное наименование должности	подпись	инициалы, фамилия

М.П.



**Описание местоположения объекта недвижимости**

<b>Сооружение</b>			
вид объекта недвижимости			
Лист № __ Раздела <b>5.1</b>	Всего листов раздела <b>5.1</b> : __	Всего разделов: __	Всего листов выписки: __
<b>26.04.2022 № 99/2022/463765396</b>			
Кадастровый номер:		<b>78:36:0000000:4659</b>	

Номер точки	Координаты, м		Радиус, м	Средняя квадратическая погрешность определения координат характерных точек контура, м	Глубина, высота, м	
	X	Y			H1	H2
1	2	3	4	5	6	7
9584.1	110251.51	108106.07	данные отсутствуют	данные отсутствуют		
9585.1	110251.45	108105.52	данные отсутствуют	данные отсутствуют		
9585.2	110251.51	108106.07	данные отсутствуют	данные отсутствуют		
9586.2	110054.03	108984.23	данные отсутствуют	данные отсутствуют		
9586.1	110057.52	108984.23	данные отсутствуют	данные отсутствуют		
9587.1	110057.82	108984.31	данные отсутствуют	данные отсутствуют		
9587.2	110065.29	108961.52	данные отсутствуют	данные отсутствуют		
9588.2	110057.52	108984.23	данные отсутствуют	данные отсутствуют		
9588.1	110057.82	108984.31	данные отсутствуют	данные отсутствуют		
9589.1	109993.13	109175.67	данные отсутствуют	данные отсутствуют		
9589.2	110057.82	108984.31	данные отсутствуют	данные отсутствуют		
9590.1	109949.22	109326.41	данные отсутствуют	данные отсутствуют		
9590.2	109951.25	109349.7	данные отсутствуют	данные отсутствуют		
9591.1	109949.22	109326.41	данные отсутствуют	данные отсутствуют		

Государственный регистратор		ФГИС ЕГРН
полное наименование должности	подпись	инициалы, фамилия

М.П.



**Описание местоположения объекта недвижимости**

<b>Сооружение</b>			
вид объекта недвижимости			
Лист № __ Раздела <b>5.1</b>	Всего листов раздела <b>5.1</b> : __	Всего разделов: __	Всего листов выписки: __
<b>26.04.2022 № 99/2022/463765396</b>			
Кадастровый номер:		<b>78:36:0000000:4659</b>	

Номер точки	Координаты, м		Радиус, м	Средняя квадратическая погрешность определения координат характерных точек контура, м	Глубина, высота, м	
	X	Y			H1	H2
1	2	3	4	5	6	7
9591.2	109993.13	109175.67	данные отсутствуют	данные отсутствуют		
9592.2	109392.01	108754.75	данные отсутствуют	данные отсутствуют		
9592.1	109393.95	108757.1	данные отсутствуют	данные отсутствуют		
9593.1	109396.53	108760.19	данные отсутствуют	данные отсутствуют		
9593.2	109393.95	108757.1	данные отсутствуют	данные отсутствуют		
9594.2	109463.54	108888.24	данные отсутствуют	данные отсутствуют		
9594.1	109467.73	108844.65	данные отсутствуют	данные отсутствуют		
9595.1	109538.98	108984.14	данные отсутствуют	данные отсутствуют		
9595.2	109603.27	109059.53	данные отсутствуют	данные отсутствуют		
9596.2	109320.01	108912.34	данные отсутствуют	данные отсутствуют		
9596.1	109309.57	108910.1	данные отсутствуют	данные отсутствуют		
9597.1	109293.66	108958.14	данные отсутствуют	данные отсутствуют		
9597.2	109309.57	108910.1	данные отсутствуют	данные отсутствуют		
9598.1	109398.22	109366	данные отсутствуют	данные отсутствуют		

Государственный регистратор		ФГИС ЕГРН
полное наименование должности	подпись	инициалы, фамилия

М.П.



**Описание местоположения объекта недвижимости**

<b>Сооружение</b>			
вид объекта недвижимости			
Лист № __ Раздела <b>5.1</b>	Всего листов раздела <b>5.1</b> : __	Всего разделов: __	Всего листов выписки: __
<b>26.04.2022 № 99/2022/463765396</b>			
Кадастровый номер:		<b>78:36:0000000:4659</b>	

Номер точки	Координаты, м		Радиус, м	Средняя квадратическая погрешность определения координат характерных точек контура, м	Глубина, высота, м	
	X	Y			H1	H2
1	2	3	4	5	6	7
9598.2	109403.86	109469.63	данные отсутствуют	данные отсутствуют		
9599.1	109397.89	109362.79	данные отсутствуют	данные отсутствуют		
9599.2	109398.22	109366	данные отсутствуют	данные отсутствуют		
9600.2	109397.89	109362.79	данные отсутствуют	данные отсутствуют		
9600.1	109391.96	109366.25	данные отсутствуют	данные отсутствуют		
9601.1	108970.18	109500.59	данные отсутствуют	данные отсутствуют		
9601.2	109198.16	109424.24	данные отсутствуют	данные отсутствуют		
9602.2	108970.18	109500.59	данные отсутствуют	данные отсутствуют		
9602.1	108819.99	109794.54	данные отсутствуют	данные отсутствуют		
9603.1	108819.99	109794.54	данные отсутствуют	данные отсутствуют		
9603.2	108673.77	110053.59	данные отсутствуют	данные отсутствуют		
9604.2	108673.77	110053.59	данные отсутствуют	данные отсутствуют		
9604.1	108534.41	110317.83	данные отсутствуют	данные отсутствуют		
9605.1	108477.51	110491.98	данные отсутствуют	данные отсутствуют		

Государственный регистратор		ФГИС ЕГРН
полное наименование должности	подпись	инициалы, фамилия

М.П.



**Описание местоположения объекта недвижимости**

<b>Сооружение</b>			
вид объекта недвижимости			
Лист № __ Раздела <b>5.1</b>	Всего листов раздела <b>5.1</b> : __	Всего разделов: __	Всего листов выписки: __
<b>26.04.2022 № 99/2022/463765396</b>			
Кадастровый номер:		<b>78:36:0000000:4659</b>	

Номер точки	Координаты, м		Радиус, м	Средняя квадратическая погрешность определения координат характерных точек контура, м	Глубина, высота, м	
	X	Y			H1	H2
1	2	3	4	5	6	7
9605.2	108534.41	110317.83	данные отсутствуют	данные отсутствуют		
9606.1	109013.91	111278.26	данные отсутствуют	данные отсутствуют		
9606.2	108477.51	110491.98	данные отсутствуют	данные отсутствуют		
9607.1	108987.58	111295.04	данные отсутствуют	данные отсутствуют		
9607.2	109013.91	111278.26	данные отсутствуют	данные отсутствуют		
9608.2	108987.58	111295.04	данные отсутствуют	данные отсутствуют		
9608.1	109050.94	111399.49	данные отсутствуют	данные отсутствуют		
9609.1	109068.72	111389.3	данные отсутствуют	данные отсутствуют		
9609.2	109050.94	111399.49	данные отсутствуют	данные отсутствуют		
9610.2	109068.72	111389.3	данные отсутствуют	данные отсутствуют		
9610.1	109080.17	111383.19	данные отсутствуют	данные отсутствуют		
9611.1	109081.26	111382.59	данные отсутствуют	данные отсутствуют		
9611.2	109080.17	111383.19	данные отсутствуют	данные отсутствуют		
9612.2	109081.26	111382.59	данные отсутствуют	данные отсутствуют		

Государственный регистратор		ФГИС ЕГРН
полное наименование должности	подпись	инициалы, фамилия

М.П.



**Описание местоположения объекта недвижимости**

<b>Сооружение</b>			
вид объекта недвижимости			
Лист № __ Раздела <b>5.1</b>	Всего листов раздела <b>5.1</b> : __	Всего разделов: __	Всего листов выписки: __
<b>26.04.2022 № 99/2022/463765396</b>			
Кадастровый номер:		<b>78:36:0000000:4659</b>	

Номер точки	Координаты, м		Радиус, м	Средняя квадратическая погрешность определения координат характерных точек контура, м	Глубина, высота, м	
	X	Y			H1	H2
1	2	3	4	5	6	7
9612.1	109077.21	111376.1	данные отсутствуют	данные отсутствуют		
9613.1	109077.21	111376.1	данные отсутствуют	данные отсутствуют		
9613.2	109074.12	111371.06	данные отсутствуют	данные отсутствуют		
9614.1	109085.27	111388.67	данные отсутствуют	данные отсутствуют		
9614.2	109085.88	111389.81	данные отсутствуют	данные отсутствуют		
9615.1	109084.37	111387.44	данные отсутствуют	данные отсутствуют		
9615.2	109081.26	111382.59	данные отсутствуют	данные отсутствуют		
9616.2	109085.27	111388.67	данные отсутствуют	данные отсутствуют		
9616.1	109084.37	111387.44	данные отсутствуют	данные отсутствуют		
9617.1	109086.62	111385.95	данные отсутствуют	данные отсутствуют		
9617.2	109084.37	111387.44	данные отсутствуют	данные отсутствуют		
9618.2	109086.62	111385.95	данные отсутствуют	данные отсутствуют		
9618.1	109087.43	111386.73	данные отсутствуют	данные отсутствуют		
9619.1	109088.6	111388.17	данные отсутствуют	данные отсутствуют		

Государственный регистратор		ФГИС ЕГРН
полное наименование должности	подпись	инициалы, фамилия

М.П.



**Описание местоположения объекта недвижимости**

<b>Сооружение</b>			
вид объекта недвижимости			
Лист № __ Раздела <b>5.1</b>	Всего листов раздела <b>5.1</b> : __	Всего разделов: __	Всего листов выписки: __
<b>26.04.2022 № 99/2022/463765396</b>			
Кадастровый номер:		<b>78:36:0000000:4659</b>	

Номер точки	Координаты, м		Радиус, м	Средняя квадратическая погрешность определения координат характерных точек контура, м	Глубина, высота, м	
	X	Y			H1	H2
1	2	3	4	5	6	7
9619.2	109087.43	111386.73	данные отсутствуют	данные отсутствуют		
9620.2	109394.21	111888.14	данные отсутствуют	данные отсутствуют		
9620.1	109400.25	111894.78	данные отсутствуют	данные отсутствуют		
9621.1	109402.31	111896.21	данные отсутствуют	данные отсутствуют		
9621.2	109400.25	111894.78	данные отсутствуют	данные отсутствуют		
9622.1	109938.49	111043.27	данные отсутствуют	данные отсутствуют		
9622.2	109931.64	111038.07	данные отсутствуют	данные отсутствуют		
9623.1	109949.58	111027.88	данные отсутствуют	данные отсутствуют		
9623.2	109938.49	111043.27	данные отсутствуют	данные отсутствуют		
9624.2	109950.13	111028.32	данные отсутствуют	данные отсутствуют		
9624.1	109949.58	111027.88	данные отсутствуют	данные отсутствуют		
9625.1	109958.52	111015.43	данные отсутствуют	данные отсутствуют		
9625.2	109949.58	111027.88	данные отсутствуют	данные отсутствуют		
9626.2	109958.52	111015.43	данные отсутствуют	данные отсутствуют		

Государственный регистратор		ФГИС ЕГРН
полное наименование должности	подпись	инициалы, фамилия

М.П.



**Описание местоположения объекта недвижимости**

<b>Сооружение</b>			
вид объекта недвижимости			
Лист № __ Раздела <b>5.1</b>	Всего листов раздела <b>5.1</b> : __	Всего разделов: __	Всего листов выписки: __
<b>26.04.2022 № 99/2022/463765396</b>			
Кадастровый номер:		<b>78:36:0000000:4659</b>	

Номер точки	Координаты, м		Радиус, м	Средняя квадратическая погрешность определения координат характерных точек контура, м	Глубина, высота, м	
	X	Y			H1	H2
1	2	3	4	5	6	7
9626.1	109959.11	111014.62	данные отсутствуют	данные отсутствуют		
9627.1	110206.58	111756.45	данные отсутствуют	данные отсутствуют		
9627.2	110239.65	111770.66	данные отсутствуют	данные отсутствуют		
9628.2	110206.58	111756.45	данные отсутствуют	данные отсутствуют		
9628.1	110213.38	111739.34	данные отсутствуют	данные отсутствуют		
9629.1	110587.93	110064.47	данные отсутствуют	данные отсутствуют		
9629.2	110582.18	110052.83	данные отсутствуют	данные отсутствуют		
9630.1	110588.31	110065.58	данные отсутствуют	данные отсутствуют		
9630.2	110587.93	110064.47	данные отсутствуют	данные отсутствуют		
9631.1	110668.52	110215.68	данные отсутствуют	данные отсутствуют		
9631.2	110664.89	110238.15	данные отсутствуют	данные отсутствуют		
9632.2	110741.35	110177.14	данные отсутствуют	данные отсутствуют		
9632.1	110733.82	110164.58	данные отсутствуют	данные отсутствуют		
9633.1	110875.51	110029.32	данные отсутствуют	данные отсутствуют		

Государственный регистратор		ФГИС ЕГРН
полное наименование должности	подпись	инициалы, фамилия

М.П.





**Описание местоположения объекта недвижимости**

<b>Сооружение</b>			
вид объекта недвижимости			
Лист № __ Раздела <b>5.1</b>	Всего листов раздела <b>5.1</b> : __	Всего разделов: __	Всего листов выписки: __
<b>26.04.2022 № 99/2022/463765396</b>			
Кадастровый номер:		<b>78:36:0000000:4659</b>	

Номер точки	Координаты, м		Радиус, м	Средняя квадратическая погрешность определения координат характерных точек контура, м	Глубина, высота, м	
	X	Y			H1	H2
1	2	3	4	5	6	7
9633.2	110868.75	110033.55	данные отсутствуют	данные отсутствуют		
9634.2	110994.17	110002.07	данные отсутствуют	данные отсутствуют		
9634.1	111020.2	109986.23	данные отсутствуют	данные отсутствуют		
9635.1	111414.26	110302.25	данные отсутствуют	данные отсутствуют		
9635.2	111416.73	110301.17	данные отсутствуют	данные отсутствуют		
9636.2	111414.26	110302.25	данные отсутствуют	данные отсутствуют		
9636.1	111404.82	110281.05	данные отсутствуют	данные отсутствуют		
9637.1	111404.4	110279.94	данные отсутствуют	данные отсутствуют		
9637.2	111404.82	110281.05	данные отсутствуют	данные отсутствуют		
9638.1	111689.61	110410.16	данные отсутствуют	данные отсутствуют		
9638.2	111690.57	110413.03	данные отсутствуют	данные отсутствуют		
9639.1	111689.02	110410.42	данные отсутствуют	данные отсутствуют		
9639.2	111689.61	110410.16	данные отсутствуют	данные отсутствуют		
9640.2	111523.02	110471.17	данные отсутствуют	данные отсутствуют		

Государственный регистратор		ФГИС ЕГРН
полное наименование должности	подпись	инициалы, фамилия

М.П.



**Описание местоположения объекта недвижимости**

<b>Сооружение</b>			
вид объекта недвижимости			
Лист № __ Раздела <b>5.1</b>	Всего листов раздела <b>5.1</b> : __	Всего разделов: __	Всего листов выписки: __
<b>26.04.2022 № 99/2022/463765396</b>			
Кадастровый номер:		<b>78:36:0000000:4659</b>	

Номер точки	Координаты, м		Радиус, м	Средняя квадратическая погрешность определения координат характерных точек контура, м	Глубина, высота, м	
	X	Y			H1	H2
1	2	3	4	5	6	7
9640.1	111526.8	110471.63	данные отсутствуют	данные отсутствуют		
9641.1	111527.72	110473.47	данные отсутствуют	данные отсутствуют		
9641.2	111526.8	110471.63	данные отсутствуют	данные отсутствуют		
9642.2	110947.49	111915.34	данные отсутствуют	данные отсутствуют		
9642.1	110949.88	111910.39	данные отсутствуют	данные отсутствуют		
9643.1	110947.72	111839.65	данные отсутствуют	данные отсутствуют		
9643.2	110948.26	111840.06	данные отсутствуют	данные отсутствуют		
9644.2	111031.39	111400.77	данные отсутствуют	данные отсутствуют		
9644.1	111024.9	111412.86	данные отсутствуют	данные отсутствуют		
9645.1	111024.79	111471.53	данные отсутствуют	данные отсутствуют		
9645.2	111022.64	111453.52	данные отсутствуют	данные отсутствуют		
9646.1	111003.73	111635.22	данные отсутствуют	данные отсутствуют		
9646.2	111002.52	111647.23	данные отсутствуют	данные отсутствуют		
9647.1	111003.73	111635.22	данные отсутствуют	данные отсутствуют		

Государственный регистратор		ФГИС ЕГРН
полное наименование должности	подпись	инициалы, фамилия

М.П.



**Описание местоположения объекта недвижимости**

<b>Сооружение</b>			
вид объекта недвижимости			
Лист № __ Раздела <b>5.1</b>	Всего листов раздела <b>5.1</b> : __	Всего разделов: __	Всего листов выписки: __
<b>26.04.2022 № 99/2022/463765396</b>			
Кадастровый номер:		<b>78:36:0000000:4659</b>	

Номер точки	Координаты, м		Радиус, м	Средняя квадратическая погрешность определения координат характерных точек контура, м	Глубина, высота, м	
	X	Y			H1	H2
1	2	3	4	5	6	7
9647.2	111070.56	111648.37	данные отсутствуют	данные отсутствуют		
9648.2	111018.08	111562.15	данные отсутствуют	данные отсутствуют		
9648.1	111018.87	111560.63	данные отсутствуют	данные отсутствуют		
9649.1	111019.38	111559.7	данные отсутствуют	данные отсутствуют		
9649.2	111018.87	111560.63	данные отсутствуют	данные отсутствуют		
9650.2	111019.38	111559.7	данные отсутствуют	данные отсутствуют		
9650.1	111006.54	111551.17	данные отсутствуют	данные отсутствуют		
9651.1	111024.71	111490.12	данные отсутствуют	данные отсутствуют		
9651.2	111024.79	111471.53	данные отсутствуют	данные отсутствуют		
9652.2	111316.54	111311.74	данные отсутствуют	данные отсутствуют		
9652.1	111315.79	111307.97	данные отсутствуют	данные отсутствуют		
9653.1	111267.54	111948.22	данные отсутствуют	данные отсутствуют		
9653.2	111266.34	111943.89	данные отсутствуют	данные отсутствуют		
9654.1	111324.41	111968.33	данные отсутствуют	данные отсутствуют		

Государственный регистратор		ФГИС ЕГРН
полное наименование должности	подпись	инициалы, фамилия

М.П.



**Описание местоположения объекта недвижимости**

<b>Сооружение</b>			
вид объекта недвижимости			
Лист № __ Раздела <b>5.1</b>	Всего листов раздела <b>5.1</b> : __	Всего разделов: __	Всего листов выписки: __
<b>26.04.2022 № 99/2022/463765396</b>			
Кадастровый номер:		<b>78:36:0000000:4659</b>	

Номер точки	Координаты, м		Радиус, м	Средняя квадратическая погрешность определения координат характерных точек контура, м	Глубина, высота, м	
	X	Y			H1	H2
1	2	3	4	5	6	7
9654.2	111322.24	111969.08	данные отсутствуют	данные отсутствуют		
9655.1	111329.05	111976.9	данные отсутствуют	данные отсутствуют		
9655.2	111334.69	111983.64	данные отсутствуют	данные отсутствуют		
9656.2	111220.06	110887.99	данные отсутствуют	данные отсутствуют		
9656.1	111219.09	110884.22	данные отсутствуют	данные отсутствуют		
9657.1	111218.54	110126.62	данные отсутствуют	данные отсутствуют		
9657.2	111216.42	110126.58	данные отсутствуют	данные отсутствуют		
9658.2	111218.54	110126.62	данные отсутствуют	данные отсутствуют		
9658.1	111219.44	110126.58	данные отсутствуют	данные отсутствуют		
9659.1	111484.56	110251.14	данные отсутствуют	данные отсутствуют		
9659.2	111484.87	110251.89	данные отсутствуют	данные отсутствуют		
9660.2	111484.56	110251.14	данные отсутствуют	данные отсутствуют		
9660.1	111481.22	110241.13	данные отсутствуют	данные отсутствуют		
9661.1	111513.55	110240.31	данные отсутствуют	данные отсутствуют		

Государственный регистратор		ФГИС ЕГРН
полное наименование должности	подпись	инициалы, фамилия

М.П.



**Описание местоположения объекта недвижимости**

<b>Сооружение</b>			
вид объекта недвижимости			
Лист № __ Раздела <b>5.1</b>	Всего листов раздела <b>5.1</b> : __	Всего разделов: __	Всего листов выписки: __
<b>26.04.2022 № 99/2022/463765396</b>			
Кадастровый номер:		<b>78:36:0000000:4659</b>	

Номер точки	Координаты, м		Радиус, м	Средняя квадратическая погрешность определения координат характерных точек контура, м	Глубина, высота, м	
	X	Y			H1	H2
1	2	3	4	5	6	7
9661.2	111513.58	110241.37	данные отсутствуют	данные отсутствуют		
9662.1	111513.66	110242	данные отсутствуют	данные отсутствуют		
9662.2	111513.58	110241.37	данные отсутствуют	данные отсутствуют		
9663.1	111513.66	110242	данные отсутствуют	данные отсутствуют		
9663.2	111514.92	110241.53	данные отсутствуют	данные отсутствуют		
9664.2	111534.53	110203.39	данные отсутствуют	данные отсутствуют		
9664.1	111533.67	110205.59	данные отсутствуют	данные отсутствуют		
9665.1	111512.74	110242.31	данные отсутствуют	данные отсутствуют		
9665.2	111513.66	110242	данные отсутствуют	данные отсутствуют		
9666.2	111533.67	110205.59	данные отсутствуют	данные отсутствуют		
9666.1	111512.74	110242.31	данные отсутствуют	данные отсутствуют		
9667.1	111480.63	109967.19	данные отсутствуют	данные отсутствуют		
9667.2	111481.23	109968.25	данные отсутствуют	данные отсутствуют		
9668.2	111480.63	109967.19	данные отсутствуют	данные отсутствуют		

Государственный регистратор		ФГИС ЕГРН
полное наименование должности	подпись	инициалы, фамилия

М.П.



**Описание местоположения объекта недвижимости**

<b>Сооружение</b>			
вид объекта недвижимости			
Лист № __ Раздела <b>5.1</b>	Всего листов раздела <b>5.1</b> : __	Всего разделов: __	Всего листов выписки: __
<b>26.04.2022 № 99/2022/463765396</b>			
Кадастровый номер:		<b>78:36:0000000:4659</b>	

Номер точки	Координаты, м		Радиус, м	Средняя квадратическая погрешность определения координат характерных точек контура, м	Глубина, высота, м	
	X	Y			H1	H2
1	2	3	4	5	6	7
9668.1	111480.24	109966.62	данные отсутствуют	данные отсутствуют		
9669.1	111953.58	110022.89	данные отсутствуют	данные отсутствуют		
9669.2	111954.24	110023.65	данные отсутствуют	данные отсутствуют		
9670.1	111950.7	110019.42	данные отсутствуют	данные отсутствуют		
9670.2	111953.58	110022.89	данные отсутствуют	данные отсутствуют		
9671.1	111956.07	110017.69	данные отсутствуют	данные отсутствуют		
9671.2	111950.7	110019.42	данные отсутствуют	данные отсутствуют		
9672.2	111956.07	110017.69	данные отсутствуют	данные отсутствуют		
9672.1	111957.69	110020.21	данные отсутствуют	данные отсутствуют		
9673.1	111958.33	110021.21	данные отсутствуют	данные отсутствуют		
9673.2	111957.69	110020.21	данные отсутствуют	данные отсутствуют		
9674.2	111965.15	110034.51	данные отсутствуют	данные отсутствуют		
9674.1	111970.56	110030.9	данные отсутствуют	данные отсутствуют		
9675.1	111971.36	110030.31	данные отсутствуют	данные отсутствуют		

Государственный регистратор		ФГИС ЕГРН
полное наименование должности	подпись	инициалы, фамилия

М.П.



**Описание местоположения объекта недвижимости**

<b>Сооружение</b>			
вид объекта недвижимости			
Лист № __ Раздела <b>5.1</b>	Всего листов раздела <b>5.1</b> : __	Всего разделов: __	Всего листов выписки: __
<b>26.04.2022 № 99/2022/463765396</b>			
Кадастровый номер:		<b>78:36:0000000:4659</b>	

Номер точки	Координаты, м		Радиус, м	Средняя квадратическая погрешность определения координат характерных точек контура, м	Глубина, высота, м	
	X	Y			H1	H2
1	2	3	4	5	6	7
9675.2	111970.56	110030.9	данные отсутствуют	данные отсутствуют		
9676.2	111976.65	110036.1	данные отсутствуют	данные отсутствуют		
9676.1	111971.36	110030.31	данные отсутствуют	данные отсутствуют		
9677.1	111962.77	110020.82	данные отсутствуют	данные отсутствуют		
9677.2	111971.36	110030.31	данные отсутствуют	данные отсутствуют		
9678.1	111961.46	110019.5	данные отсутствуют	данные отсутствуют		
9678.2	111962.77	110020.82	данные отсутствуют	данные отсутствуют		
9679.1	112944.69	109478.57	данные отсутствуют	данные отсутствуют		
9679.2	112951.26	109489.44	данные отсутствуют	данные отсутствуют		
9680.2	112944.69	109478.57	данные отсутствуют	данные отсутствуют		
9680.1	112943.04	109475.83	данные отсутствуют	данные отсутствуют		
9681.1	114425.63	107629.47	данные отсутствуют	данные отсутствуют		
9681.2	114400.89	107623.92	данные отсутствуют	данные отсутствуют		
9682.2	114425.63	107629.47	данные отсутствуют	данные отсутствуют		

Государственный регистратор		ФГИС ЕГРН
полное наименование должности	подпись	инициалы, фамилия

М.П.



**Описание местоположения объекта недвижимости**

<b>Сооружение</b>			
вид объекта недвижимости			
Лист № __ Раздела <b>5.1</b>	Всего листов раздела <b>5.1</b> : __	Всего разделов: __	Всего листов выписки: __
<b>26.04.2022 № 99/2022/463765396</b>			
Кадастровый номер:		<b>78:36:0000000:4659</b>	

Номер точки	Координаты, м		Радиус, м	Средняя квадратическая погрешность определения координат характерных точек контура, м	Глубина, высота, м	
	X	Y			H1	H2
1	2	3	4	5	6	7
9682.1	114426.04	107629.58	данные отсутствуют	данные отсутствуют		
9683.1	114130.09	108328.2	данные отсутствуют	данные отсутствуют		
9683.2	114119.39	108371.19	данные отсутствуют	данные отсутствуют		
9684.2	114130.09	108328.2	данные отсутствуют	данные отсутствуют		
9684.1	114130.33	108327.4	данные отсутствуют	данные отсутствуют		
9685.1	114129.83	108326.81	данные отсутствуют	данные отсутствуют		
9685.2	114130.33	108327.4	данные отсутствуют	данные отсутствуют		
9686.1	114200.94	108345.1	данные отсутствуют	данные отсутствуют		
9686.2	114199.81	108348.08	данные отсутствуют	данные отсутствуют		
9687.1	114191.41	108340.38	данные отсутствуют	данные отсутствуют		
9687.2	114200.94	108345.1	данные отсутствуют	данные отсутствуют		
9688.2	114191.41	108340.38	данные отсутствуют	данные отсутствуют		
9688.1	114189.05	108339.39	данные отсутствуют	данные отсутствуют		
9689.1	114190.35	108338.36	данные отсутствуют	данные отсутствуют		

Государственный регистратор		ФГИС ЕГРН
полное наименование должности	подпись	инициалы, фамилия

М.П.





**Описание местоположения объекта недвижимости**

<b>Сооружение</b>			
вид объекта недвижимости			
Лист № __ Раздела <b>5.1</b>	Всего листов раздела <b>5.1</b> : __	Всего разделов: __	Всего листов выписки: __
<b>26.04.2022 № 99/2022/463765396</b>			
Кадастровый номер:		<b>78:36:0000000:4659</b>	

Номер точки	Координаты, м		Радиус, м	Средняя квадратическая погрешность определения координат характерных точек контура, м	Глубина, высота, м	
	X	Y			H1	H2
1	2	3	4	5	6	7
9689.2	114202.84	108343.27	данные отсутствуют	данные отсутствуют		
9690.2	114190.35	108338.36	данные отсутствуют	данные отсутствуют		
9690.1	114189.52	108337.99	данные отсутствуют	данные отсутствуют		
9691.1	114205.01	108342.07	данные отсутствуют	данные отсутствуют		
9691.2	114203.95	108344.93	данные отсутствуют	данные отсутствуют		
9692.2	114205.01	108342.07	данные отсутствуют	данные отсутствуют		
9692.1	114191.35	108336.91	данные отсутствуют	данные отсутствуют		
9693.1	114190.06	108336.42	данные отсутствуют	данные отсутствуют		
9693.2	114191.35	108336.91	данные отсутствуют	данные отсутствуют		
9694.1	114264.03	108035	данные отсутствуют	данные отсутствуют		
9694.2	114263.42	108036.9	данные отсутствуют	данные отсутствуют		
9695.1	114264.19	108032.23	данные отсутствуют	данные отсутствуют		
9695.2	114211.58	108012.12	данные отсутствуют	данные отсутствуют		
9696.1	114264.86	108032.52	данные отсутствуют	данные отсутствуют		

Государственный регистратор		ФГИС ЕГРН
полное наименование должности	подпись	инициалы, фамилия

М.П.



**Описание местоположения объекта недвижимости**

<b>Сооружение</b>			
вид объекта недвижимости			
Лист № __ Раздела <b>5.1</b>	Всего листов раздела <b>5.1</b> : __	Всего разделов: __	Всего листов выписки: __
<b>26.04.2022 № 99/2022/463765396</b>			
Кадастровый номер:		<b>78:36:0000000:4659</b>	

Номер точки	Координаты, м		Радиус, м	Средняя квадратическая погрешность определения координат характерных точек контура, м	Глубина, высота, м	
	X	Y			H1	H2
1	2	3	4	5	6	7
9696.2	114264.03	108035	данные отсутствуют	данные отсутствуют		
9697.1	114264.86	108032.52	данные отсутствуют	данные отсутствуют		
9697.2	114264.19	108032.23	данные отсутствуют	данные отсутствуют		
9698.2	114264.86	108032.52	данные отсутствуют	данные отсутствуют		
9698.1	114278.5	107991.01	данные отсутствуют	данные отсутствуют		
9699.1	114281.16	107986.54	данные отсутствуют	данные отсутствуют		
9699.2	114278.5	107991.01	данные отсутствуют	данные отсутствуют		
9700.2	114281.16	107986.54	данные отсутствуют	данные отсутствуют		
9700.1	114297.77	107934.97	данные отсутствуют	данные отсутствуют		
9701.1	114311.28	107903.62	данные отсутствуют	данные отсутствуют		
9701.2	114297.77	107934.97	данные отсутствуют	данные отсутствуют		
9702.1	107743.99	116154.21	данные отсутствуют	данные отсутствуют		
9702.2	107747.01	116155.45	данные отсутствуют	данные отсутствуют		
9703.1	110265.78	109896.49	данные отсутствуют	данные отсутствуют		

Государственный регистратор		ФГИС ЕГРН
полное наименование должности	подпись	инициалы, фамилия

М.П.



**Описание местоположения объекта недвижимости**

<b>Сооружение</b>			
вид объекта недвижимости			
Лист № __ Раздела <b>5.1</b>	Всего листов раздела <b>5.1</b> : __	Всего разделов: __	Всего листов выписки: __
<b>26.04.2022 № 99/2022/463765396</b>			
Кадастровый номер:		<b>78:36:0000000:4659</b>	

Номер точки	Координаты, м		Радиус, м	Средняя квадратическая погрешность определения координат характерных точек контура, м	Глубина, высота, м	
	X	Y			H1	H2
1	2	3	4	5	6	7
9703.2	110277.86	109888.91	данные отсутствуют	данные отсутствуют		
9704.2	110258.3	109901.27	данные отсутствуют	данные отсутствуют		
9704.1	110265.78	109896.49	данные отсутствуют	данные отсутствуют		
9705.1	110265.78	109896.49	данные отсутствуют	данные отсутствуют		
9705.2	110265.27	109895.78	данные отсутствуют	данные отсутствуют		
9706.2	113640.91	110114.15	данные отсутствуют	данные отсутствуют		
9706.1	113643	110113.36	данные отсутствуют	данные отсутствуют		
9707.1	109524.49	109325.68	данные отсутствуют	данные отсутствуют		
9707.2	109559.04	109294.47	данные отсутствуют	данные отсутствуют		
9708.2	110170.31	109776.64	данные отсутствуют	данные отсутствуют		
9708.1	110157.36	109782.52	данные отсутствуют	данные отсутствуют		
9709.1	110665.32	109645.72	данные отсутствуют	данные отсутствуют		
9709.2	110653.77	109627.64	данные отсутствуют	данные отсутствуют		
9710.1	110522.64	109356.91	данные отсутствуют	данные отсутствуют		

Государственный регистратор		ФГИС ЕГРН
полное наименование должности	подпись	инициалы, фамилия

М.П.



**Описание местоположения объекта недвижимости**

<b>Сооружение</b>			
вид объекта недвижимости			
Лист № __ Раздела <b>5.1</b>	Всего листов раздела <b>5.1</b> : __	Всего разделов: __	Всего листов выписки: __
<b>26.04.2022 № 99/2022/463765396</b>			
Кадастровый номер:		<b>78:36:0000000:4659</b>	

Номер точки	Координаты, м		Радиус, м	Средняя квадратическая погрешность определения координат характерных точек контура, м	Глубина, высота, м	
	X	Y			H1	H2
1	2	3	4	5	6	7
9710.2	110488.41	109376.25	данные отсутствуют	данные отсутствуют		
9711.1	110704.23	110531.42	данные отсутствуют	данные отсутствуют		
9711.2	110737.34	110523.21	данные отсутствуют	данные отсутствуют		
9712.2	110704.9	110533.38	данные отсутствуют	данные отсутствуют		
9712.1	110704.23	110531.42	данные отсутствуют	данные отсутствуют		
9713.1	110273.66	109392.06	данные отсутствуют	данные отсутствуют		
9713.2	110302.98	109371.62	данные отсутствуют	данные отсутствуют		
9714.2	110241.07	109413.07	данные отсутствуют	данные отсутствуют		
9714.1	110273.66	109392.06	данные отсутствуют	данные отсутствуют		
9715.1	110273.66	109392.06	данные отсутствуют	данные отсутствуют		
9715.2	110274.01	109392.8	данные отсутствуют	данные отсутствуют		
9716.2	113680.45	109996.9	данные отсутствуют	данные отсутствуют		
9716.1	113683.34	110002.16	данные отсутствуют	данные отсутствуют		
9717.1	113683.34	110002.16	данные отсутствуют	данные отсутствуют		

Государственный регистратор		ФГИС ЕГРН
полное наименование должности	подпись	инициалы, фамилия

М.П.



**Описание местоположения объекта недвижимости**

<b>Сооружение</b>			
вид объекта недвижимости			
Лист № __ Раздела <b>5.1</b>	Всего листов раздела <b>5.1</b> : __	Всего разделов: __	Всего листов выписки: __
<b>26.04.2022 № 99/2022/463765396</b>			
Кадастровый номер:		<b>78:36:0000000:4659</b>	

Номер точки	Координаты, м		Радиус, м	Средняя квадратическая погрешность определения координат характерных точек контура, м	Глубина, высота, м	
	X	Y			H1	H2
1	2	3	4	5	6	7
9717.2	113683.72	110003.18	данные отсутствуют	данные отсутствуют		
9718.1	113777.65	109906.89	данные отсутствуют	данные отсутствуют		
9718.2	113764.46	109892.03	данные отсутствуют	данные отсутствуют		
9719.1	109574.81	109094.52	данные отсутствуют	данные отсутствуют		
9719.2	109575.59	109095.3	данные отсутствуют	данные отсутствуют		
9720.2	109592.52	109077.67	данные отсутствуют	данные отсутствуют		
9720.1	109574.81	109094.52	данные отсутствуют	данные отсутствуют		
9721.1	110159.13	109784.81	данные отсутствуют	данные отсутствуют		
9721.2	110158.37	109785.26	данные отсутствуют	данные отсутствуют		
9722.2	110166.59	109780.86	данные отсутствуют	данные отсутствуют		
9722.1	110159.13	109784.81	данные отсутствуют	данные отсутствуют		
9723.1	110307.9	109869.46	данные отсутствуют	данные отсутствуют		
9723.2	110300.26	109857.17	данные отсутствуют	данные отсутствуют		
9724.2	110309.76	109699.81	данные отсутствуют	данные отсутствуют		

Государственный регистратор		ФГИС ЕГРН
полное наименование должности	подпись	инициалы, фамилия

М.П.



**Описание местоположения объекта недвижимости**

<b>Сооружение</b>			
вид объекта недвижимости			
Лист № __ Раздела <b>5.1</b>	Всего листов раздела <b>5.1</b> : __	Всего разделов: __	Всего листов выписки: __
<b>26.04.2022 № 99/2022/463765396</b>			
Кадастровый номер:		<b>78:36:0000000:4659</b>	

Номер точки	Координаты, м		Радиус, м	Средняя квадратическая погрешность определения координат характерных точек контура, м	Глубина, высота, м	
	X	Y			H1	H2
1	2	3	4	5	6	7
9724.1	110300.81	109685.5	данные отсутствуют	данные отсутствуют		
9725.1	109523.87	109326.37	данные отсутствуют	данные отсутствуют		
9725.2	109524.49	109325.68	данные отсутствуют	данные отсутствуют		
9726.1	110665.79	109646.3	данные отсутствуют	данные отсутствуют		
9726.2	110657.52	109650.93	данные отсутствуют	данные отсутствуют		
9727.1	110665.79	109646.3	данные отсутствуют	данные отсутствуют		
9727.2	110665.32	109645.72	данные отсутствуют	данные отсутствуют		
9728.2	110768.3	109583.64	данные отсутствуют	данные отсутствуют		
9728.1	110752.88	109559.18	данные отсутствуют	данные отсутствуют		
9729.1	110752.88	109559.18	данные отсутствуют	данные отсутствуют		
9729.2	110745.95	109548.35	данные отсутствуют	данные отсутствуют		
9730.2	109524.77	109350.35	данные отсутствуют	данные отсутствуют		
9730.1	109524.55	109326.99	данные отсутствуют	данные отсутствуют		
9731.1	109524.55	109326.99	данные отсутствуют	данные отсутствуют		

Государственный регистратор		ФГИС ЕГРН
полное наименование должности	подпись	инициалы, фамилия

М.П.



**Описание местоположения объекта недвижимости**

<b>Сооружение</b>			
вид объекта недвижимости			
Лист № __ Раздела <b>5.1</b>	Всего листов раздела <b>5.1</b> : __	Всего разделов: __	Всего листов выписки: __
<b>26.04.2022 № 99/2022/463765396</b>			
Кадастровый номер:		<b>78:36:0000000:4659</b>	

Номер точки	Координаты, м		Радиус, м	Средняя квадратическая погрешность определения координат характерных точек контура, м	Глубина, высота, м	
	X	Y			H1	H2
1	2	3	4	5	6	7
9731.2	109523.87	109326.37	данные отсутствуют	данные отсутствуют		
9732.2	110178.51	109976.05	данные отсутствуют	данные отсутствуют		
9732.1	110171.98	109975.07	данные отсутствуют	данные отсутствуют		
9733.1	110398.79	109311.47	данные отсутствуют	данные отсутствуют		
9733.2	110402.19	109315.27	данные отсутствуют	данные отсутствуют		
9734.1	113616.44	110045.37	данные отсутствуют	данные отсутствуют		
9734.2	113640.91	110114.15	данные отсутствуют	данные отсутствуют		
9735.1	113777.81	109907.57	данные отсутствуют	данные отсутствуют		
9735.2	113779.3	109912.76	данные отсутствуют	данные отсутствуют		
9736.2	113805.45	109900.65	данные отсутствуют	данные отсутствуют		
9736.1	113777.81	109907.57	данные отсутствуют	данные отсутствуют		
9737.1	113777.81	109907.57	данные отсутствуют	данные отсутствуют		
9737.2	113777.65	109906.89	данные отсутствуют	данные отсутствуют		
9738.2	110277.86	109888.91	данные отсутствуют	данные отсутствуют		

Государственный регистратор		ФГИС ЕГРН
полное наименование должности	подпись	инициалы, фамилия

М.П.



**Описание местоположения объекта недвижимости**

<b>Сооружение</b>			
вид объекта недвижимости			
Лист № __ Раздела <b>5.1</b>	Всего листов раздела <b>5.1</b> : __	Всего разделов: __	Всего листов выписки: __
<b>26.04.2022 № 99/2022/463765396</b>			
Кадастровый номер:		<b>78:36:0000000:4659</b>	

Номер точки	Координаты, м		Радиус, м	Средняя квадратическая погрешность определения координат характерных точек контура, м	Глубина, высота, м	
	X	Y			H1	H2
1	2	3	4	5	6	7
9738.1	110308.34	109870.16	данные отсутствуют	данные отсутствуют		
9739.1	110308.34	109870.16	данные отсутствуют	данные отсутствуют		
9739.2	110307.9	109869.46	данные отсутствуют	данные отсутствуют		
9740.2	110269.32	109705.29	данные отсутствуют	данные отсутствуют		
9740.1	110291.18	109690.75	данные отсутствуют	данные отсутствуют		
9741.1	110300.66	109685.1	данные отсутствуют	данные отсутствуют		
9741.2	110300.81	109685.5	данные отсутствуют	данные отсутствуют		
9742.1	109499.95	109307.86	данные отсутствуют	данные отсутствуют		
9742.2	109397.89	109362.79	данные отсутствуют	данные отсутствуют		
9743.1	109819.79	109255.82	данные отсутствуют	данные отсутствуют		
9743.2	109815.9	109259.15	данные отсутствуют	данные отсутствуют		
9744.2	109396.53	108760.19	данные отсутствуют	данные отсутствуют		
9744.1	109399.69	108764.38	данные отсутствуют	данные отсутствуют		
9745.1	110822.79	110496.85	данные отсутствуют	данные отсутствуют		

Государственный регистратор		ФГИС ЕГРН
полное наименование должности	подпись	инициалы, фамилия

М.П.





**Описание местоположения объекта недвижимости**

<b>Сооружение</b>			
вид объекта недвижимости			
Лист № __ Раздела <b>5.1</b>	Всего листов раздела <b>5.1</b> : __	Всего разделов: __	Всего листов выписки: __
<b>26.04.2022 № 99/2022/463765396</b>			
Кадастровый номер:		<b>78:36:0000000:4659</b>	

Номер точки	Координаты, м		Радиус, м	Средняя квадратическая погрешность определения координат характерных точек контура, м	Глубина, высота, м	
	X	Y			H1	H2
1	2	3	4	5	6	7
9745.2	110823.89	110501.15	данные отсутствуют	данные отсутствуют		
9746.2	110239.89	109741.63	данные отсутствуют	данные отсутствуют		
9746.1	110232.36	109729.51	данные отсутствуют	данные отсутствуют		
9747.1	110232.36	109729.51	данные отсутствуют	данные отсутствуют		
9747.2	110231.72	109728.58	данные отсутствуют	данные отсутствуют		
9748.2	110462.37	109557.33	данные отсутствуют	данные отсутствуют		
9748.1	110474.12	109575.88	данные отсутствуют	данные отсутствуют		
9749.1	111329.93	110306.82	данные отсутствуют	данные отсутствуют		
9749.2	111332.54	110314.02	данные отсутствуют	данные отсутствуют		
9750.1	110823.53	110715.68	данные отсутствуют	данные отсутствуют		
9750.2	110866.99	110699.33	данные отсутствуют	данные отсутствуют		
9751.1	110823.53	110715.68	данные отсутствуют	данные отсутствуют		
9751.2	110823.27	110714.83	данные отсутствуют	данные отсутствуют		
9752.2	110190.84	109939	данные отсутствуют	данные отсутствуют		

Государственный регистратор		ФГИС ЕГРН
полное наименование должности	подпись	инициалы, фамилия

М.П.



**Описание местоположения объекта недвижимости**

<b>Сооружение</b>			
вид объекта недвижимости			
Лист № __ Раздела <b>5.1</b>	Всего листов раздела <b>5.1</b> : __	Всего разделов: __	Всего листов выписки: __
<b>26.04.2022 № 99/2022/463765396</b>			
Кадастровый номер:		<b>78:36:0000000:4659</b>	

Номер точки	Координаты, м		Радиус, м	Средняя квадратическая погрешность определения координат характерных точек контура, м	Глубина, высота, м	
	X	Y			H1	H2
1	2	3	4	5	6	7
9752.1	110187.06	109965.71	данные отсутствуют	данные отсутствуют		
9753.1	110128.37	109477.74	данные отсутствуют	данные отсутствуют		
9753.2	110170.59	109456.74	данные отсутствуют	данные отсутствуют		
9754.2	110100.88	109490.31	данные отсутствуют	данные отсутствуют		
9754.1	110128.37	109477.74	данные отсутствуют	данные отсутствуют		
9755.1	110128.37	109477.74	данные отсутствуют	данные отсутствуют		
9755.2	110128.78	109478.64	данные отсутствуют	данные отсутствуют		
9756.2	111270.78	110548.03	данные отсутствуют	данные отсутствуют		
9756.1	111324.75	110527.75	данные отсутствуют	данные отсутствуют		
9757.1	113617	110045.18	данные отсутствуют	данные отсутствуют		
9757.2	113616.44	110045.37	данные отсутствуют	данные отсутствуют		
9758.1	109575.8	109095.95	данные отсутствуют	данные отсутствуют		
9758.2	109575.59	109095.3	данные отсутствуют	данные отсутствуют		
9759.1	109575.8	109095.95	данные отсутствуют	данные отсутствуют		

Государственный регистратор		ФГИС ЕГРН
полное наименование должности	подпись	инициалы, фамилия

М.П.



**Описание местоположения объекта недвижимости**

<b>Сооружение</b>			
вид объекта недвижимости			
Лист № __ Раздела <b>5.1</b>	Всего листов раздела <b>5.1</b> : __	Всего разделов: __	Всего листов выписки: __
<b>26.04.2022 № 99/2022/463765396</b>			
Кадастровый номер:		<b>78:36:0000000:4659</b>	

Номер точки	Координаты, м		Радиус, м	Средняя квадратическая погрешность определения координат характерных точек контура, м	Глубина, высота, м	
	X	Y			H1	H2
1	2	3	4	5	6	7
9759.2	109581.76	109123.59	данные отсутствуют	данные отсутствуют		
9760.2	110178.51	109976.05	данные отсутствуют	данные отсутствуют		
9760.1	110175.58	109996.33	данные отсутствуют	данные отсутствуют		
9761.1	110085.12	109499.51	данные отсутствуют	данные отсутствуют		
9761.2	110092.5	109518.71	данные отсутствуют	данные отсутствуют		
9762.2	110084.88	109499.09	данные отсутствуют	данные отсутствуют		
9762.1	110085.12	109499.51	данные отсутствуют	данные отсутствуют		
9763.1	110319.04	109864.63	данные отсутствуют	данные отсутствуют		
9763.2	110319.97	109866.35	данные отсутствуют	данные отсутствуют		
9764.2	110300.66	109685.1	данные отсутствуют	данные отсутствуют		
9764.1	110325.58	109669.29	данные отсутствуют	данные отсутствуют		
9765.1	110398.38	109311.05	данные отсутствуют	данные отсутствуют		
9765.2	110372.5	109328.97	данные отсутствуют	данные отсутствуют		
9766.1	110398.38	109311.05	данные отсутствуют	данные отсутствуют		

Государственный регистратор		ФГИС ЕГРН
полное наименование должности	подпись	инициалы, фамилия

М.П.



**Описание местоположения объекта недвижимости**

<b>Сооружение</b>			
вид объекта недвижимости			
Лист № __ Раздела <b>5.1</b>	Всего листов раздела <b>5.1</b> : __	Всего разделов: __	Всего листов выписки: __
<b>26.04.2022 № 99/2022/463765396</b>			
Кадастровый номер:		<b>78:36:0000000:4659</b>	

Номер точки	Координаты, м		Радиус, м	Средняя квадратическая погрешность определения координат характерных точек контура, м	Глубина, высота, м	
	X	Y			H1	H2
1	2	3	4	5	6	7
9766.2	110398.79	109311.47	данные отсутствуют	данные отсутствуют		
9767.1	110729.35	109606.48	данные отсутствуют	данные отсутствуют		
9767.2	110748.66	109595.93	данные отсутствуют	данные отсутствуют		
9768.2	110729.83	109607.24	данные отсутствуют	данные отсутствуют		
9768.1	110729.35	109606.48	данные отсутствуют	данные отсутствуют		
9769.1	113750.86	109952.04	данные отсутствуют	данные отсутствуют		
9769.2	113758.64	109948.98	данные отсутствуют	данные отсутствуют		
9770.2	110666.33	110540.57	данные отсутствуют	данные отсутствуют		
9770.1	110641.67	110547.41	данные отсутствуют	данные отсутствуют		
9771.1	110528.19	109352.41	данные отсутствуют	данные отсутствуют		
9771.2	110520.85	109342.08	данные отсутствуют	данные отсутствуют		
9772.2	110175.58	109996.33	данные отсутствуют	данные отсутствуют		
9772.1	110175.56	109996.88	данные отсутствуют	данные отсутствуют		
9773.1	110318.57	109863.94	данные отсутствуют	данные отсутствуют		

Государственный регистратор		ФГИС ЕГРН
полное наименование должности	подпись	инициалы, фамилия

М.П.



**Описание местоположения объекта недвижимости**

<b>Сооружение</b>			
вид объекта недвижимости			
Лист № __ Раздела <b>5.1</b>	Всего листов раздела <b>5.1</b> : __	Всего разделов: __	Всего листов выписки: __
<b>26.04.2022 № 99/2022/463765396</b>			
Кадастровый номер:		<b>78:36:0000000:4659</b>	

Номер точки	Координаты, м		Радиус, м	Средняя квадратическая погрешность определения координат характерных точек контура, м	Глубина, высота, м	
	X	Y			H1	H2
1	2	3	4	5	6	7
9773.2	110319.8	109862.94	данные отсутствуют	данные отсутствуют		
9774.1	110318.57	109863.94	данные отсутствуют	данные отсутствуют		
9774.2	110319.04	109864.63	данные отсутствуют	данные отсутствуют		
9775.1	110393.76	109626.64	данные отсутствуют	данные отсутствуют		
9775.2	110393.86	109626.74	данные отсутствуют	данные отсутствуют		
9776.2	110175.56	109996.88	данные отсутствуют	данные отсутствуют		
9776.1	110182.51	109998.05	данные отсутствуют	данные отсутствуют		
9777.1	111512.73	110456.69	данные отсутствуют	данные отсутствуют		
9777.2	111505.77	110437.07	данные отсутствуют	данные отсутствуют		
9778.2	113683.72	110003.18	данные отсутствуют	данные отсутствуют		
9778.1	113623.22	110025.81	данные отсутствуют	данные отсутствуют		
9779.1	110437.84	109599.37	данные отсутствуют	данные отсутствуют		
9779.2	110420.12	109610.47	данные отсутствуют	данные отсутствуют		
9780.2	110438.28	109600.42	данные отсутствуют	данные отсутствуют		

Государственный регистратор		ФГИС ЕГРН
полное наименование должности	подпись	инициалы, фамилия

М.П.



**Описание местоположения объекта недвижимости**

<b>Сооружение</b>			
вид объекта недвижимости			
Лист № __ Раздела <b>5.1</b>	Всего листов раздела <b>5.1</b> : __	Всего разделов: __	Всего листов выписки: __
<b>26.04.2022 № 99/2022/463765396</b>			
Кадастровый номер:		<b>78:36:0000000:4659</b>	

Номер точки	Координаты, м		Радиус, м	Средняя квадратическая погрешность определения координат характерных точек контура, м	Глубина, высота, м	
	X	Y			H1	H2
1	2	3	4	5	6	7
9780.1	110437.84	109599.37	данные отсутствуют	данные отсутствуют		
9781.1	110668.77	109644.73	данные отсутствуют	данные отсутствуют		
9781.2	110668.98	109645.25	данные отсутствуют	данные отсутствуют		
9782.1	110668.77	109644.73	данные отсутствуют	данные отсутствуют		
9782.2	110665.79	109646.3	данные отсутствуют	данные отсутствуют		
9783.1	110528.73	109353.18	данные отсутствуют	данные отсутствуют		
9783.2	110528.19	109352.41	данные отсутствуют	данные отсутствуют		
9784.2	110766.46	110734.83	данные отсутствуют	данные отсутствуют		
9784.1	110759.26	110737.06	данные отсутствуют	данные отсутствуют		
9785.1	110136.17	109693.26	данные отсутствуют	данные отсутствуют		
9785.2	110131.49	109695.91	данные отсутствуют	данные отсутствуют		
9786.2	110162.56	109677.25	данные отсутствуют	данные отсутствуют		
9786.1	110136.17	109693.26	данные отсутствуют	данные отсутствуют		
9787.1	110346.19	109847.49	данные отсутствуют	данные отсутствуют		

Государственный регистратор		ФГИС ЕГРН
полное наименование должности	подпись	инициалы, фамилия

М.П.



**Описание местоположения объекта недвижимости**

<b>Сооружение</b>			
вид объекта недвижимости			
Лист № __ Раздела <b>5.1</b>	Всего листов раздела <b>5.1</b> : __	Всего разделов: __	Всего листов выписки: __
<b>26.04.2022 № 99/2022/463765396</b>			
Кадастровый номер:		<b>78:36:0000000:4659</b>	

Номер точки	Координаты, м		Радиус, м	Средняя квадратическая погрешность определения координат характерных точек контура, м	Глубина, высота, м	
	X	Y			H1	H2
1	2	3	4	5	6	7
9787.2	110347.82	109850.11	данные отсутствуют	данные отсутствуют		
9788.2	110550.57	109344.4	данные отсутствуют	данные отсутствуют		
9788.1	110548.67	109341.09	данные отсутствуют	данные отсутствуют		
9789.1	110929.01	109851.93	данные отсутствуют	данные отсутствуют		
9789.2	110930.17	109851.23	данные отсутствуют	данные отсутствуют		
9790.1	113622.07	110026.24	данные отсутствуют	данные отсутствуют		
9790.2	113611.46	110030.21	данные отсутствуют	данные отсутствуют		
9791.1	113622.07	110026.24	данные отсутствуют	данные отсутствуют		
9791.2	113623.22	110025.81	данные отсутствуют	данные отсутствуют		
9792.2	110440.36	109599.06	данные отсутствуют	данные отсутствуют		
9792.1	110439.93	109598.14	данные отсутствуют	данные отсутствуют		
9793.1	110439.93	109598.14	данные отсутствуют	данные отсутствуют		
9793.2	110437.84	109599.37	данные отсутствуют	данные отсутствуют		
9794.2	110398.38	109311.05	данные отсутствуют	данные отсутствуют		

Государственный регистратор		ФГИС ЕГРН
полное наименование должности	подпись	инициалы, фамилия

М.П.



**Описание местоположения объекта недвижимости**

<b>Сооружение</b>			
вид объекта недвижимости			
Лист № __ Раздела <b>5.1</b>	Всего листов раздела <b>5.1</b> : __	Всего разделов: __	Всего листов выписки: __
<b>26.04.2022 № 99/2022/463765396</b>			
Кадастровый номер:		<b>78:36:0000000:4659</b>	

Номер точки	Координаты, м		Радиус, м	Средняя квадратическая погрешность определения координат характерных точек контура, м	Глубина, высота, м	
	X	Y			H1	H2
1	2	3	4	5	6	7
9794.1	110450.97	109277.37	данные отсутствуют	данные отсутствуют		
9795.1	111513.04	110457.34	данные отсутствуют	данные отсутствуют		
9795.2	111512.73	110456.69	данные отсутствуют	данные отсутствуют		
9796.2	113619.59	110019.57	данные отсутствуют	данные отсутствуют		
9796.1	113621.44	110024.55	данные отсутствуют	данные отсутствуют		
9797.1	113621.44	110024.55	данные отсутствуют	данные отсутствуют		
9797.2	113622.07	110026.24	данные отсутствуют	данные отсутствуют		
9798.1	110187.77	109965.81	данные отсутствуют	данные отсутствуют		
9798.2	110200.16	109967.31	данные отсутствуют	данные отсутствуют		
9799.1	110187.77	109965.81	данные отсутствуют	данные отсутствуют		
9799.2	110187.06	109965.71	данные отсутствуют	данные отсутствуют		
9800.2	110280.43	109601.47	данные отсутствуют	данные отсутствуют		
9800.1	110225.1	109637.12	данные отсутствуют	данные отсутствуют		
9801.1	110451.34	109278.01	данные отсутствуют	данные отсутствуют		

Государственный регистратор		ФГИС ЕГРН
полное наименование должности	подпись	инициалы, фамилия

М.П.





**Описание местоположения объекта недвижимости**

<b>Сооружение</b>			
вид объекта недвижимости			
Лист № __ Раздела <b>5.1</b>	Всего листов раздела <b>5.1</b> : __	Всего разделов: __	Всего листов выписки: __
<b>26.04.2022 № 99/2022/463765396</b>			
Кадастровый номер:		<b>78:36:0000000:4659</b>	

Номер точки	Координаты, м		Радиус, м	Средняя квадратическая погрешность определения координат характерных точек контура, м	Глубина, высота, м	
	X	Y			H1	H2
1	2	3	4	5	6	7
9801.2	110452.35	109279.57	данные отсутствуют	данные отсутствуют		
9802.2	110450.97	109277.37	данные отсутствуют	данные отсутствуют		
9802.1	110451.34	109278.01	данные отсутствуют	данные отсутствуют		
9803.1	110905.31	109866.09	данные отсутствуют	данные отсутствуют		
9803.2	110929.01	109851.93	данные отсутствуют	данные отсутствуют		
9804.2	113737.37	109930.69	данные отсутствуют	данные отсутствуют		
9804.1	113750.12	109952.34	данные отсутствуют	данные отсутствуют		
9805.1	113750.12	109952.34	данные отсутствуют	данные отсутствуют		
9805.2	113750.86	109952.04	данные отсутствуют	данные отсутствуют		
9806.1	110756.61	110737.76	данные отсутствуют	данные отсутствуют		
9806.2	110756.74	110738.28	данные отсутствуют	данные отсутствуют		
9807.1	110756.61	110737.76	данные отсутствуют	данные отсутствуют		
9807.2	110759.26	110737.06	данные отсутствуют	данные отсутствуют		
9808.2	110319.8	109862.94	данные отсутствуют	данные отсутствуют		

Государственный регистратор		ФГИС ЕГРН
полное наименование должности	подпись	инициалы, фамилия

М.П.



**Описание местоположения объекта недвижимости**

<b>Сооружение</b>			
вид объекта недвижимости			
Лист № __ Раздела <b>5.1</b>	Всего листов раздела <b>5.1</b> : __	Всего разделов: __	Всего листов выписки: __
<b>26.04.2022 № 99/2022/463765396</b>			
Кадастровый номер:		<b>78:36:0000000:4659</b>	

Номер точки	Координаты, м		Радиус, м	Средняя квадратическая погрешность определения координат характерных точек контура, м	Глубина, высота, м	
	X	Y			H1	H2
1	2	3	4	5	6	7
9808.1	110345.87	109846.87	данные отсутствуют	данные отсутствуют		
9809.1	110345.87	109846.87	данные отсутствуют	данные отсутствуют		
9809.2	110346.19	109847.49	данные отсутствуют	данные отсутствуют		
9810.2	110548.67	109341.09	данные отсутствуют	данные отсутствуют		
9810.1	110548.35	109340.73	данные отсутствуют	данные отсутствуют		
9811.1	111513.73	110457.1	данные отсутствуют	данные отсутствуют		
9811.2	111513.04	110457.34	данные отсутствуют	данные отсутствуют		
9812.2	113751.07	109954.18	данные отсутствуют	данные отсутствуют		
9812.1	113750.67	109953.27	данные отсутствуют	данные отсутствуют		
9813.1	113750.67	109953.27	данные отсутствуют	данные отсутствуют		
9813.2	113750.12	109952.34	данные отсутствуют	данные отсутствуют		
9814.1	109610.35	109058.66	данные отсутствуют	данные отсутствуют		
9814.2	109672.35	108994.97	данные отсутствуют	данные отсутствуют		
9815.1	110417.86	109611.7	данные отсутствуют	данные отсутствуют		

Государственный регистратор		ФГИС ЕГРН
полное наименование должности	подпись	инициалы, фамилия

М.П.



**Описание местоположения объекта недвижимости**

<b>Сооружение</b>			
вид объекта недвижимости			
Лист № __ Раздела <b>5.1</b>	Всего листов раздела <b>5.1</b> : __	Всего разделов: __	Всего листов выписки: __
<b>26.04.2022 № 99/2022/463765396</b>			
Кадастровый номер:		<b>78:36:0000000:4659</b>	

Номер точки	Координаты, м		Радиус, м	Средняя квадратическая погрешность определения координат характерных точек контура, м	Глубина, высота, м	
	X	Y			H1	H2
1	2	3	4	5	6	7
9815.2	110420.12	109610.47	данные отсутствуют	данные отсутствуют		
9816.2	109446.83	109147.71	данные отсутствуют	данные отсутствуют		
9816.1	109500.49	109306.05	данные отсутствуют	данные отсутствуют		
9817.1	109756.99	109193.24	данные отсутствуют	данные отсутствуют		
9817.2	109763.97	109187.63	данные отсутствуют	данные отсутствуют		
9818.2	109749.56	109200.07	данные отсутствуют	данные отсутствуют		
9818.1	109756.99	109193.24	данные отсутствуют	данные отсутствуют		
9819.1	109400.98	108766.27	данные отсутствуют	данные отсутствуют		
9819.2	109467.73	108844.65	данные отсутствуют	данные отсутствуют		
9820.2	109399.69	108764.38	данные отсутствуют	данные отсутствуют		
9820.1	109400.98	108766.27	данные отсутствуют	данные отсутствуют		
9821.1	110577.24	110732.44	данные отсутствуют	данные отсутствуют		
9821.2	110577.25	110729.8	данные отсутствуют	данные отсутствуют		
9822.1	110577.24	110732.44	данные отсутствуют	данные отсутствуют		

Государственный регистратор		ФГИС ЕГРН
полное наименование должности	подпись	инициалы, фамилия

М.П.



**Описание местоположения объекта недвижимости**

<b>Сооружение</b>			
вид объекта недвижимости			
Лист № __ Раздела <b>5.1</b>	Всего листов раздела <b>5.1</b> : __	Всего разделов: __	Всего листов выписки: __
<b>26.04.2022 № 99/2022/463765396</b>			
Кадастровый номер:		<b>78:36:0000000:4659</b>	

Номер точки	Координаты, м		Радиус, м	Средняя квадратическая погрешность определения координат характерных точек контура, м	Глубина, высота, м	
	X	Y			H1	H2
1	2	3	4	5	6	7
9822.2	110571.6	110733.79	данные отсутствуют	данные отсутствуют		
9823.1	110184.74	109988.25	данные отсутствуют	данные отсутствуют		
9823.2	110187.06	109965.71	данные отсутствуют	данные отсутствуют		
9824.1	110240.96	109722.59	данные отсутствуют	данные отсутствуют		
9824.2	110269.32	109705.29	данные отсутствуют	данные отсутствуют		
9825.1	110240.96	109722.59	данные отсутствуют	данные отсутствуют		
9825.2	110231.72	109728.58	данные отсутствуют	данные отсутствуют		
9826.2	110463.5	109373.94	данные отсутствуют	данные отсутствуют		
9826.1	110471.09	109386.07	данные отсутствуют	данные отсутствуют		
9827.1	110676.67	109450.41	данные отсутствуют	данные отсутствуют		
9827.2	110677.46	109451.76	данные отсутствуют	данные отсутствуют		
9828.2	110604.68	109210.93	данные отсутствуют	данные отсутствуют		
9828.1	110603.8	109211.22	данные отсутствуют	данные отсутствуют		
9829.1	110877.28	109762.42	данные отсутствуют	данные отсутствуют		

Государственный регистратор		ФГИС ЕГРН
полное наименование должности	подпись	инициалы, фамилия

М.П.



**Описание местоположения объекта недвижимости**

<b>Сооружение</b>			
вид объекта недвижимости			
Лист № __ Раздела <b>5.1</b>	Всего листов раздела <b>5.1</b> : __	Всего разделов: __	Всего листов выписки: __
<b>26.04.2022 № 99/2022/463765396</b>			
Кадастровый номер:		<b>78:36:0000000:4659</b>	

Номер точки	Координаты, м		Радиус, м	Средняя квадратическая погрешность определения координат характерных точек контура, м	Глубина, высота, м	
	X	Y			H1	H2
1	2	3	4	5	6	7
9829.2	110869.77	109766.89	данные отсутствуют	данные отсутствуют		
9830.1	111324.97	110528.07	данные отсутствуют	данные отсутствуют		
9830.2	111324.75	110527.75	данные отсутствуют	данные отсутствуют		
9831.1	113610.99	110030.37	данные отсутствуют	данные отсутствуют		
9831.2	113611.46	110030.21	данные отсутствуют	данные отсутствуют		
9832.2	109843.49	109282.52	данные отсутствуют	данные отсутствуют		
9832.1	109820.27	109255.41	данные отсутствуют	данные отсутствуют		
9833.1	109820.27	109255.41	данные отсутствуют	данные отсутствуют		
9833.2	109819.79	109255.82	данные отсутствуют	данные отсутствуют		
9834.2	110756.61	110737.76	данные отсутствуют	данные отсутствуют		
9834.1	110713.4	110749.05	данные отсутствуют	данные отсутствуют		
9835.1	110552.64	110277.24	данные отсутствуют	данные отсутствуют		
9835.2	110521.14	110297	данные отсутствуют	данные отсутствуют		
9836.2	110823.53	110715.68	данные отсутствуют	данные отсутствуют		

Государственный регистратор		ФГИС ЕГРН
полное наименование должности	подпись	инициалы, фамилия

М.П.



**Описание местоположения объекта недвижимости**

<b>Сооружение</b>			
вид объекта недвижимости			
Лист № __ Раздела <b>5.1</b>	Всего листов раздела <b>5.1</b> : __	Всего разделов: __	Всего листов выписки: __
<b>26.04.2022 № 99/2022/463765396</b>			
Кадастровый номер:		<b>78:36:0000000:4659</b>	

Номер точки	Координаты, м		Радиус, м	Средняя квадратическая погрешность определения координат характерных точек контура, м	Глубина, высота, м	
	X	Y			H1	H2
1	2	3	4	5	6	7
9836.1	110780.26	110730.7	данные отсутствуют	данные отсутствуют		
9837.1	110780.26	110730.7	данные отсутствуют	данные отсутствуют		
9837.2	110766.46	110734.83	данные отсутствуют	данные отсутствуют		
9838.1	110822.6	110496.01	данные отсутствуют	данные отсутствуют		
9838.2	110794.72	110505.09	данные отсутствуют	данные отсутствуют		
9839.1	110822.6	110496.01	данные отсутствуют	данные отсутствуют		
9839.2	110822.79	110496.85	данные отсутствуют	данные отсутствуют		
9840.2	110497.98	109752.28	данные отсутствуют	данные отсутствуют		
9840.1	110492.77	109755.69	данные отсутствуют	данные отсутствуют		
9841.1	110492.77	109755.69	данные отсутствуют	данные отсутствуют		
9841.2	110478.86	109763.73	данные отсутствуют	данные отсутствуют		
9842.2	110477.11	109575.09	данные отсутствуют	данные отсутствуют		
9842.1	110474.66	109576.57	данные отсутствуют	данные отсутствуют		
9843.1	110474.66	109576.57	данные отсутствуют	данные отсутствуют		

Государственный регистратор		ФГИС ЕГРН
полное наименование должности	подпись	инициалы, фамилия

М.П.



**Описание местоположения объекта недвижимости**

<b>Сооружение</b>			
вид объекта недвижимости			
Лист № __ Раздела <b>5.1</b>	Всего листов раздела <b>5.1</b> : __	Всего разделов: __	Всего листов выписки: __
<b>26.04.2022 № 99/2022/463765396</b>			
Кадастровый номер:		<b>78:36:0000000:4659</b>	

Номер точки	Координаты, м		Радиус, м	Средняя квадратическая погрешность определения координат характерных точек контура, м	Глубина, высота, м	
	X	Y			H1	H2
1	2	3	4	5	6	7
9843.2	110474.12	109575.88	данные отсутствуют	данные отсутствуют		
9844.2	110721.22	109794.37	данные отсутствуют	данные отсутствуют		
9844.1	110738.36	109783.26	данные отсутствуют	данные отсутствуют		
9845.1	110738.36	109783.26	данные отсутствуют	данные отсутствуют		
9845.2	110754.71	109772.7	данные отсутствуют	данные отсутствуют		
9846.1	111329.82	110306.49	данные отсутствуют	данные отсутствуют		
9846.2	111314.26	110312.3	данные отсутствуют	данные отсутствуют		
9847.1	111329.82	110306.49	данные отсутствуют	данные отсутствуют		
9847.2	111329.93	110306.82	данные отсутствуют	данные отсутствуют		
9848.2	110327.09	109649.69	данные отсутствуют	данные отсутствуют		
9848.1	110335.96	109661.91	данные отсутствуют	данные отсутствуют		
9849.1	110401.14	109432.68	данные отсутствуют	данные отсутствуют		
9849.2	110411.56	109425.95	данные отсутствуют	данные отсутствуют		
9850.2	110384.18	109443.66	данные отсутствуют	данные отсутствуют		

Государственный регистратор		ФГИС ЕГРН
полное наименование должности	подпись	инициалы, фамилия

М.П.



**Описание местоположения объекта недвижимости**

<b>Сооружение</b>			
вид объекта недвижимости			
Лист № __ Раздела <b>5.1</b>	Всего листов раздела <b>5.1</b> : __	Всего разделов: __	Всего листов выписки: __
<b>26.04.2022 № 99/2022/463765396</b>			
Кадастровый номер:		<b>78:36:0000000:4659</b>	

Номер точки	Координаты, м		Радиус, м	Средняя квадратическая погрешность определения координат характерных точек контура, м	Глубина, высота, м	
	X	Y			H1	H2
1	2	3	4	5	6	7
9850.1	110401.14	109432.68	данные отсутствуют	данные отсутствуют		
9851.1	111417.65	110494.07	данные отсутствуют	данные отсутствуют		
9851.2	111420.7	110507.31	данные отсутствуют	данные отсутствуют		
9852.2	111417.47	110493.18	данные отсутствуют	данные отсутствуют		
9852.1	111417.65	110494.07	данные отсутствуют	данные отсутствуют		
9853.1	111580.86	110431.83	данные отсутствуют	данные отсутствуют		
9853.2	111573.53	110411.71	данные отсутствуют	данные отсутствуют		
9854.1	113799.87	110109.21	данные отсутствуют	данные отсутствуют		
9854.2	113798.67	110109.44	данные отсутствуют	данные отсутствуют		
9855.1	113799.87	110109.21	данные отсутствуют	данные отсутствуют		
9855.2	113799.92	110109.45	данные отсутствуют	данные отсутствуют		
9856.2	110561.12	110570.94	данные отсутствуют	данные отсутствуют		
9856.1	110560.76	110570.13	данные отсутствуют	данные отсутствуют		
9857.1	113840.28	109935.25	данные отсутствуют	данные отсутствуют		

Государственный регистратор		ФГИС ЕГРН
полное наименование должности	подпись	инициалы, фамилия

М.П.





**Описание местоположения объекта недвижимости**

<b>Сооружение</b>			
вид объекта недвижимости			
Лист № __ Раздела <b>5.1</b>	Всего листов раздела <b>5.1</b> : __	Всего разделов: __	Всего листов выписки: __
<b>26.04.2022 № 99/2022/463765396</b>			
Кадастровый номер:		<b>78:36:0000000:4659</b>	

Номер точки	Координаты, м		Радиус, м	Средняя квадратическая погрешность определения координат характерных точек контура, м	Глубина, высота, м	
	X	Y			H1	H2
1	2	3	4	5	6	7
9857.2	113840.8	109939.65	данные отсутствуют	данные отсутствуют		
9858.2	113840.35	109935.07	данные отсутствуют	данные отсутствуют		
9858.1	113840.28	109935.25	данные отсутствуют	данные отсутствуют		
9859.1	110737.34	110523.21	данные отсутствуют	данные отсутствуют		
9859.2	110763.01	110515.53	данные отсутствуют	данные отсутствуют		
9860.2	113619.04	109881.2	данные отсутствуют	данные отсутствуют		
9860.1	113607.24	109888.62	данные отсутствуют	данные отсутствуют		
9861.1	109672.68	109196.18	данные отсутствуют	данные отсутствуют		
9861.2	109645.48	109163.38	данные отсутствуют	данные отсутствуют		
9862.1	109672.68	109196.18	данные отсутствуют	данные отсутствуют		
9862.2	109672.86	109195.94	данные отсутствуют	данные отсутствуют		
9863.1	110354.98	109461.26	данные отсутствуют	данные отсутствуют		
9863.2	110355.35	109461.91	данные отсутствуют	данные отсутствуют		
9864.2	113597.7	109870.85	данные отсутствуют	данные отсутствуют		

Государственный регистратор		ФГИС ЕГРН
полное наименование должности	подпись	инициалы, фамилия

М.П.



**Описание местоположения объекта недвижимости**

<b>Сооружение</b>			
вид объекта недвижимости			
Лист № __ Раздела <b>5.1</b>	Всего листов раздела <b>5.1</b> : __	Всего разделов: __	Всего листов выписки: __
<b>26.04.2022 № 99/2022/463765396</b>			
Кадастровый номер:		<b>78:36:0000000:4659</b>	

Номер точки	Координаты, м		Радиус, м	Средняя квадратическая погрешность определения координат характерных точек контура, м	Глубина, высота, м	
	X	Y			H1	H2
1	2	3	4	5	6	7
9864.1	113606.96	109888.09	данные отсутствуют	данные отсутствуют		
9865.1	113606.96	109888.09	данные отсутствуют	данные отсутствуют		
9865.2	113607.24	109888.62	данные отсутствуют	данные отсутствуют		
9866.2	109691.77	109363.27	данные отсутствуют	данные отсутствуют		
9866.1	109690.2	109364.67	данные отсутствуют	данные отсутствуют		
9867.1	109690.2	109364.67	данные отсутствуют	данные отсутствуют		
9867.2	109653.24	109390.91	данные отсутствуют	данные отсутствуют		
9868.2	110695.34	110535.68	данные отсутствуют	данные отсутствуют		
9868.1	110694.76	110534.25	данные отсутствуют	данные отсутствуют		
9869.1	110405.01	109809.64	данные отсутствуют	данные отсутствуют		
9869.2	110381.03	109824.36	данные отсутствуют	данные отсутствуют		
9870.1	110261.31	109515.79	данные отсутствуют	данные отсутствуют		
9870.2	110256.3	109509.35	данные отсутствуют	данные отсутствуют		
9871.1	113853.25	109934.83	данные отсутствуют	данные отсутствуют		

Государственный регистратор		ФГИС ЕГРН
полное наименование должности	подпись	инициалы, фамилия

М.П.



**Описание местоположения объекта недвижимости**

<b>Сооружение</b>			
вид объекта недвижимости			
Лист № __ Раздела <b>5.1</b>	Всего листов раздела <b>5.1</b> : __	Всего разделов: __	Всего листов выписки: __
<b>26.04.2022 № 99/2022/463765396</b>			
Кадастровый номер:		<b>78:36:0000000:4659</b>	

Номер точки	Координаты, м		Радиус, м	Средняя квадратическая погрешность определения координат характерных точек контура, м	Глубина, высота, м	
	X	Y			H1	H2
1	2	3	4	5	6	7
9871.2	113853.69	109937.72	данные отсутствуют	данные отсутствуют		
9872.2	113853.33	109933.7	данные отсутствуют	данные отсутствуют		
9872.1	113853.25	109934.83	данные отсутствуют	данные отсутствуют		
9873.1	110334.39	109474.12	данные отсутствуют	данные отсутствуют		
9873.2	110334.03	109473.65	данные отсутствуют	данные отсутствуют		
9874.2	110666.33	110540.57	данные отсутствуют	данные отсутствуют		
9874.1	110687.14	110535.31	данные отсутствуют	данные отсутствуют		
9875.1	110261.73	109516.52	данные отсутствуют	данные отсутствуют		
9875.2	110255.02	109520.83	данные отсутствуют	данные отсутствуют		
9876.2	110261.31	109515.79	данные отсутствуют	данные отсутствуют		
9876.1	110261.73	109516.52	данные отсутствуют	данные отсутствуют		
9877.1	109676.53	109332.88	данные отсутствуют	данные отсутствуют		
9877.2	109697.71	109359.07	данные отсутствуют	данные отсутствуют		
9878.1	109676.53	109332.88	данные отсутствуют	данные отсутствуют		

Государственный регистратор		ФГИС ЕГРН
полное наименование должности	подпись	инициалы, фамилия

М.П.



**Описание местоположения объекта недвижимости**

<b>Сооружение</b>			
вид объекта недвижимости			
Лист № __ Раздела <b>5.1</b>	Всего листов раздела <b>5.1</b> : __	Всего разделов: __	Всего листов выписки: __
<b>26.04.2022 № 99/2022/463765396</b>			
Кадастровый номер:		<b>78:36:0000000:4659</b>	

Номер точки	Координаты, м		Радиус, м	Средняя квадратическая погрешность определения координат характерных точек контура, м	Глубина, высота, м	
	X	Y			H1	H2
1	2	3	4	5	6	7
9878.2	109630.43	109274.95	данные отсутствуют	данные отсутствуют		
9879.1	109622.85	109238.32	данные отсутствуют	данные отсутствуют		
9879.2	109633.45	109229.2	данные отсутствуют	данные отсутствуют		
9880.2	110334.03	109473.65	данные отсутствуют	данные отсутствуют		
9880.1	110331.2	109475.21	данные отсутствуют	данные отсутствуют		
9881.1	109665.24	109264.36	данные отсутствуют	данные отсутствуют		
9881.2	109678.05	109279.92	данные отсутствуют	данные отсутствуют		
9882.2	109613.83	109227.25	данные отсутствуют	данные отсутствуют		
9882.1	109622.25	109237.74	данные отсутствуют	данные отсутствуют		
9883.1	109622.25	109237.74	данные отсутствуют	данные отсутствуют		
9883.2	109622.85	109238.32	данные отсутствуют	данные отсутствуют		
9884.2	110690.28	110542.28	данные отсутствуют	данные отсутствуют		
9884.1	110687.25	110535.63	данные отсутствуют	данные отсутствуют		
9885.1	110687.25	110535.63	данные отсутствуют	данные отсутствуют		

Государственный регистратор		ФГИС ЕГРН
полное наименование должности	подпись	инициалы, фамилия

М.П.



**Описание местоположения объекта недвижимости**

<b>Сооружение</b>			
вид объекта недвижимости			
Лист № __ Раздела <b>5.1</b>	Всего листов раздела <b>5.1</b> : __	Всего разделов: __	Всего листов выписки: __
<b>26.04.2022 № 99/2022/463765396</b>			
Кадастровый номер:		<b>78:36:0000000:4659</b>	

Номер точки	Координаты, м		Радиус, м	Средняя квадратическая погрешность определения координат характерных точек контура, м	Глубина, высота, м	
	X	Y			H1	H2
1	2	3	4	5	6	7
9885.2	110687.14	110535.31	данные отсутствуют	данные отсутствуют		
9886.1	110440.32	109604.21	данные отсутствуют	данные отсутствуют		
9886.2	110438.28	109600.42	данные отсутствуют	данные отсутствуют		
9887.1	110330.88	109474.62	данные отсутствуют	данные отсутствуют		
9887.2	110331.2	109475.21	данные отсутствуют	данные отсутствуют		
9888.2	113666.62	110173.83	данные отсутствуют	данные отсутствуют		
9888.1	113668.32	110173.28	данные отсутствуют	данные отсутствуют		
9889.1	113668.32	110173.28	данные отсутствуют	данные отсутствуют		
9889.2	113690.35	110165.24	данные отсутствуют	данные отсутствуют		
9890.2	113597.7	109870.85	данные отсутствуют	данные отсутствуют		
9890.1	113628.96	109794.71	данные отсутствуют	данные отсутствуют		
9891.1	113628.96	109794.71	данные отсутствуют	данные отсутствуют		
9891.2	113630.15	109795.23	данные отсутствуют	данные отсутствуют		
9892.2	110278.16	109889.43	данные отсутствуют	данные отсутствуют		

Государственный регистратор		ФГИС ЕГРН
полное наименование должности	подпись	инициалы, фамилия

М.П.



**Описание местоположения объекта недвижимости**

<b>Сооружение</b>			
вид объекта недвижимости			
Лист № __ Раздела <b>5.1</b>	Всего листов раздела <b>5.1</b> : __	Всего разделов: __	Всего листов выписки: __
<b>26.04.2022 № 99/2022/463765396</b>			
Кадастровый номер:		<b>78:36:0000000:4659</b>	

Номер точки	Координаты, м		Радиус, м	Средняя квадратическая погрешность определения координат характерных точек контура, м	Глубина, высота, м	
	X	Y			H1	H2
1	2	3	4	5	6	7
9892.1	110277.86	109888.91	данные отсутствуют	данные отсутствуют		
9893.1	113567.7	109915.27	данные отсутствуют	данные отсутствуют		
9893.2	113567.27	109914.6	данные отсутствуют	данные отсутствуют		
9894.1	110593.33	109502.1	данные отсутствуют	данные отсутствуют		
9894.2	110509.66	109554.28	данные отсутствуют	данные отсутствуют		
9895.1	110599.52	109200.81	данные отсутствуют	данные отсутствуют		
9895.2	110598.17	109197.54	данные отсутствуют	данные отсутствуют		
9896.2	110931.33	109850.33	данные отсутствуют	данные отсутствуют		
9896.1	110896.93	109792.69	данные отсутствуют	данные отсутствуют		
9897.1	110569.19	110733.43	данные отсутствуют	данные отсутствуют		
9897.2	110569.32	110732.55	данные отсутствуют	данные отсутствуют		
9898.2	110571.6	110733.79	данные отсутствуют	данные отсутствуют		
9898.1	110569.19	110733.43	данные отсутствуют	данные отсутствуют		
9899.1	110190.84	109939	данные отсутствуют	данные отсутствуют		

Государственный регистратор		ФГИС ЕГРН
полное наименование должности	подпись	инициалы, фамилия

М.П.



**Описание местоположения объекта недвижимости**

<b>Сооружение</b>			
вид объекта недвижимости			
Лист № __ Раздела <b>5.1</b>	Всего листов раздела <b>5.1</b> : __	Всего разделов: __	Всего листов выписки: __
<b>26.04.2022 № 99/2022/463765396</b>			
Кадастровый номер:		<b>78:36:0000000:4659</b>	

Номер точки	Координаты, м		Радиус, м	Средняя квадратическая погрешность определения координат характерных точек контура, м	Глубина, высота, м	
	X	Y			H1	H2
1	2	3	4	5	6	7
9899.2	110193.24	109919.52	данные отсутствуют	данные отсутствуют		
9900.2	110191.69	109939.02	данные отсутствуют	данные отсутствуют		
9900.1	110190.84	109939	данные отсутствуют	данные отсутствуют		
9901.1	110478.86	109763.73	данные отсутствуют	данные отсутствуют		
9901.2	110454.79	109778.87	данные отсутствуют	данные отсутствуют		
9902.1	110478.86	109763.73	данные отсутствуют	данные отсутствуют		
9902.2	110478.52	109763.04	данные отсутствуют	данные отсутствуют		
9903.1	110477.11	109575.09	данные отсутствуют	данные отсутствуют		
9903.2	110507.53	109555.34	данные отсутствуют	данные отсутствуют		
9904.2	110411.56	109425.95	данные отсутствуют	данные отсутствуют		
9904.1	110441.67	109405.53	данные отсутствуют	данные отсутствуют		
9905.1	110441.67	109405.53	данные отсутствуют	данные отсутствуют		
9905.2	110441.72	109405.62	данные отсутствуют	данные отсутствуют		
9906.2	110721.22	109794.37	данные отсутствуют	данные отсутствуют		

Государственный регистратор		ФГИС ЕГРН
полное наименование должности	подпись	инициалы, фамилия

М.П.



**Описание местоположения объекта недвижимости**

<b>Сооружение</b>			
вид объекта недвижимости			
Лист № __ Раздела <b>5.1</b>	Всего листов раздела <b>5.1</b> : __	Всего разделов: __	Всего листов выписки: __
<b>26.04.2022 № 99/2022/463765396</b>			
Кадастровый номер:		<b>78:36:0000000:4659</b>	

Номер точки	Координаты, м		Радиус, м	Средняя квадратическая погрешность определения координат характерных точек контура, м	Глубина, высота, м	
	X	Y			H1	H2
1	2	3	4	5	6	7
9906.1	110697.25	109809.78	данные отсутствуют	данные отсутствуют		
9907.1	110697.25	109809.78	данные отсутствуют	данные отсутствуют		
9907.2	110697.09	109809.57	данные отсутствуют	данные отсутствуют		
9908.2	110652.62	109465.02	данные отсутствуют	данные отсутствуют		
9908.1	110647.01	109468.54	данные отсутствуют	данные отсутствуют		
9909.1	110647.01	109468.54	данные отсутствуют	данные отсутствуют		
9909.2	110606.38	109493.7	данные отсутствуют	данные отсутствуют		
9910.1	110647.01	109468.54	данные отсутствуют	данные отсутствуют		
9910.2	110646.55	109467.88	данные отсутствуют	данные отсутствуют		
9911.1	110832.02	109686.53	данные отсутствуют	данные отсутствуют		
9911.2	110821.31	109669.63	данные отсутствуют	данные отсутствуют		
9912.2	110830.93	109687.22	данные отсутствуют	данные отсутствуют		
9912.1	110832.02	109686.53	данные отсутствуют	данные отсутствуют		
9913.1	111270.78	110548.03	данные отсутствуют	данные отсутствуют		

Государственный регистратор		ФГИС ЕГРН
полное наименование должности	подпись	инициалы, фамилия

М.П.





**Описание местоположения объекта недвижимости**

<b>Сооружение</b>			
вид объекта недвижимости			
Лист № __ Раздела <b>5.1</b>	Всего листов раздела <b>5.1</b> : __	Всего разделов: __	Всего листов выписки: __
<b>26.04.2022 № 99/2022/463765396</b>			
Кадастровый номер:		<b>78:36:0000000:4659</b>	

Номер точки	Координаты, м		Радиус, м	Средняя квадратическая погрешность определения координат характерных точек контура, м	Глубина, высота, м	
	X	Y			H1	H2
1	2	3	4	5	6	7
9913.2	111271.35	110549.23	данные отсутствуют	данные отсутствуют		
9914.2	109725.98	109145.36	данные отсутствуют	данные отсутствуют		
9914.1	109722.13	109149	данные отсутствуют	данные отсутствуют		
9915.1	110704.9	110533.38	данные отсутствуют	данные отсутствуют		
9915.2	110709.7	110544.76	данные отсутствуют	данные отсутствуют		
9916.2	110278.16	109889.43	данные отсутствуют	данные отсутствуют		
9916.1	110279.65	109891.71	данные отсутствуют	данные отсутствуют		
9917.1	113664.14	110167.98	данные отсутствуют	данные отсутствуют		
9917.2	113663.49	110168.31	данные отсутствуют	данные отсутствуют		
9918.1	110232.52	109537.65	данные отсутствуют	данные отсутствуют		
9918.2	110255.02	109520.83	данные отсутствуют	данные отсутствуют		
9919.1	110232.52	109537.65	данные отсутствуют	данные отсутствуют		
9919.2	110232.03	109536.59	данные отсутствуют	данные отсутствуют		
9920.2	110345.87	109846.87	данные отсутствуют	данные отсутствуют		

Государственный регистратор		ФГИС ЕГРН
полное наименование должности	подпись	инициалы, фамилия

М.П.



**Описание местоположения объекта недвижимости**

<b>Сооружение</b>			
вид объекта недвижимости			
Лист № __ Раздела <b>5.1</b>	Всего листов раздела <b>5.1</b> : __	Всего разделов: __	Всего листов выписки: __
<b>26.04.2022 № 99/2022/463765396</b>			
Кадастровый номер:		<b>78:36:0000000:4659</b>	

Номер точки	Координаты, м		Радиус, м	Средняя квадратическая погрешность определения координат характерных точек контура, м	Глубина, высота, м	
	X	Y			H1	H2
1	2	3	4	5	6	7
9920.1	110362.73	109836.22	данные отсутствуют	данные отсутствуют		
9921.1	110362.73	109836.22	данные отсутствуют	данные отсутствуют		
9921.2	110363.05	109836.88	данные отсутствуют	данные отсутствуют		
9922.2	110720.27	109981.47	данные отсутствуют	данные отсутствуют		
9922.1	110740.43	109969.34	данные отсутствуют	данные отсутствуют		
9923.1	110740.43	109969.34	данные отсутствуют	данные отсутствуют		
9923.2	110754.07	109961.06	данные отсутствуют	данные отсутствуют		
9924.2	110739.89	109968.79	данные отсутствуют	данные отсутствуют		
9924.1	110740.43	109969.34	данные отсутствуют	данные отсутствуют		
9925.1	110630.4	109668.92	данные отсутствуют	данные отсутствуют		
9925.2	110657.52	109650.93	данные отсутствуют	данные отсутствуют		
9926.1	110630.4	109668.92	данные отсутствуют	данные отсутствуют		
9926.2	110628.48	109670.02	данные отсутствуют	данные отсутствуют		
9927.1	110630.4	109668.92	данные отсутствуют	данные отсутствуют		

Государственный регистратор		ФГИС ЕГРН
полное наименование должности	подпись	инициалы, фамилия

М.П.



**Описание местоположения объекта недвижимости**

<b>Сооружение</b>			
вид объекта недвижимости			
Лист № __ Раздела <b>5.1</b>	Всего листов раздела <b>5.1</b> : __	Всего разделов: __	Всего листов выписки: __
<b>26.04.2022 № 99/2022/463765396</b>			
Кадастровый номер:		<b>78:36:0000000:4659</b>	

Номер точки	Координаты, м		Радиус, м	Средняя квадратическая погрешность определения координат характерных точек контура, м	Глубина, высота, м	
	X	Y			H1	H2
1	2	3	4	5	6	7
9927.2	110630.74	109669.34	данные отсутствуют	данные отсутствуют		
9928.2	110630.14	109292.62	данные отсутствуют	данные отсутствуют		
9928.1	110606.34	109305.85	данные отсутствуют	данные отсутствуют		
9929.1	110606.34	109305.85	данные отсутствуют	данные отсутствуют		
9929.2	110606.79	109306.36	данные отсутствуют	данные отсутствуют		
9930.2	110754.07	109961.06	данные отсутствуют	данные отсутствуют		
9930.1	110800.4	109932.08	данные отсутствуют	данные отсутствуют		
9931.1	110800.4	109932.08	данные отсутствуют	данные отсутствуют		
9931.2	110800.12	109931.64	данные отсутствуют	данные отсутствуют		
9932.2	110249.64	110800.16	данные отсутствуют	данные отсутствуют		
9932.1	110249.19	110800.73	данные отсутствуют	данные отсутствуют		
9933.1	110249.19	110800.73	данные отсутствуют	данные отсутствуют		
9933.2	110247.4	110802.64	данные отсутствуют	данные отсутствуют		
9934.1	110546.47	110574.29	данные отсутствуют	данные отсутствуют		

Государственный регистратор		ФГИС ЕГРН
полное наименование должности	подпись	инициалы, фамилия

М.П.



**Описание местоположения объекта недвижимости**

<b>Сооружение</b>			
вид объекта недвижимости			
Лист № __ Раздела <b>5.1</b>	Всего листов раздела <b>5.1</b> : __	Всего разделов: __	Всего листов выписки: __
<b>26.04.2022 № 99/2022/463765396</b>			
Кадастровый номер:		<b>78:36:0000000:4659</b>	

Номер точки	Координаты, м		Радиус, м	Средняя квадратическая погрешность определения координат характерных точек контура, м	Глубина, высота, м	
	X	Y			H1	H2
1	2	3	4	5	6	7
9934.2	110493.16	110590.39	данные отсутствуют	данные отсутствуют		
9935.1	110546.47	110574.29	данные отсутствуют	данные отсутствуют		
9935.2	110560.76	110570.13	данные отсутствуют	данные отсутствуют		
9936.2	110836.93	109714.4	данные отсутствуют	данные отсутствуют		
9936.1	110838.71	109717.34	данные отсутствуют	данные отсутствуют		
9937.1	111029.62	110421.42	данные отсутствуют	данные отсутствуют		
9937.2	111018.57	110424.95	данные отсутствуют	данные отсутствуют		
9938.2	111099.97	110395.79	данные отсутствуют	данные отсутствуют		
9938.1	111029.62	110421.42	данные отсутствуют	данные отсутствуют		
9939.1	111262.87	110550.54	данные отсутствуют	данные отсутствуют		
9939.2	111254.94	110553.67	данные отсутствуют	данные отсутствуют		
9940.2	111270.78	110548.03	данные отсутствуют	данные отсутствуют		
9940.1	111262.87	110550.54	данные отсутствуют	данные отсутствуют		
9941.1	111433.43	110487.02	данные отсутствуют	данные отсутствуют		

Государственный регистратор		ФГИС ЕГРН
полное наименование должности	подпись	инициалы, фамилия

М.П.



**Описание местоположения объекта недвижимости**

<b>Сооружение</b>			
вид объекта недвижимости			
Лист № __ Раздела <b>5.1</b>	Всего листов раздела <b>5.1</b> : __	Всего разделов: __	Всего листов выписки: __
<b>26.04.2022 № 99/2022/463765396</b>			
Кадастровый номер:		<b>78:36:0000000:4659</b>	

Номер точки	Координаты, м		Радиус, м	Средняя квадратическая погрешность определения координат характерных точек контура, м	Глубина, высота, м	
	X	Y			H1	H2
1	2	3	4	5	6	7
9941.2	111513.04	110457.34	данные отсутствуют	данные отсутствуют		
9942.1	111433.43	110487.02	данные отсутствуют	данные отсутствуют		
9942.2	111417.47	110493.18	данные отсутствуют	данные отсутствуют		
9943.1	110958.45	110670.14	данные отсутствуют	данные отсутствуют		
9943.2	110958.92	110671.17	данные отсутствуют	данные отсутствуют		
9944.2	110211.91	109549.85	данные отсутствуют	данные отсутствуют		
9944.1	110213.03	109549.62	данные отсутствуют	данные отсутствуют		
9945.1	110213.03	109549.62	данные отсутствуют	данные отсутствуют		
9945.2	110232.52	109537.65	данные отсутствуют	данные отсутствуют		
9946.2	110381.03	109824.36	данные отсутствуют	данные отсутствуют		
9946.1	110364.31	109835.15	данные отсутствуют	данные отсутствуют		
9947.1	110364.31	109835.15	данные отсутствуют	данные отсутствуют		
9947.2	110364.16	109834.74	данные отсутствуют	данные отсутствуют		
9948.2	110343.09	109658.59	данные отсутствуют	данные отсутствуют		

Государственный регистратор		ФГИС ЕГРН
полное наименование должности	подпись	инициалы, фамилия

М.П.



**Описание местоположения объекта недвижимости**

<b>Сооружение</b>			
вид объекта недвижимости			
Лист № __ Раздела <b>5.1</b>	Всего листов раздела <b>5.1</b> : __	Всего разделов: __	Всего листов выписки: __
<b>26.04.2022 № 99/2022/463765396</b>			
Кадастровый номер:		<b>78:36:0000000:4659</b>	

Номер точки	Координаты, м		Радиус, м	Средняя квадратическая погрешность определения координат характерных точек контура, м	Глубина, высота, м	
	X	Y			H1	H2
1	2	3	4	5	6	7
9948.1	110336.59	109662.73	данные отсутствуют	данные отсутствуют		
9949.1	110336.59	109662.73	данные отсутствуют	данные отсутствуют		
9949.2	110330.53	109666.74	данные отсутствуют	данные отсутствуют		
9950.1	110336.59	109662.73	данные отсутствуют	данные отсутствуют		
9950.2	110335.96	109661.91	данные отсутствуют	данные отсутствуют		
9951.1	111581.05	110432.43	данные отсутствуют	данные отсутствуют		
9951.2	111550.55	110443.7	данные отсутствуют	данные отсутствуют		
9952.1	111581.05	110432.43	данные отсутствуют	данные отсутствуют		
9952.2	111580.86	110431.83	данные отсутствуют	данные отсутствуют		
9953.1	110167.44	109813.07	данные отсутствуют	данные отсутствуют		
9953.2	110156.66	109817.44	данные отсутствуют	данные отсутствуют		
9954.2	110204.1	109536.22	данные отсутствуют	данные отсутствуют		
9954.1	110212.69	109549.12	данные отсутствуют	данные отсутствуют		
9955.1	110212.69	109549.12	данные отсутствуют	данные отсутствуют		

Государственный регистратор		ФГИС ЕГРН
полное наименование должности	подпись	инициалы, фамилия

М.П.



**Описание местоположения объекта недвижимости**

<b>Сооружение</b>			
вид объекта недвижимости			
Лист № __ Раздела <b>5.1</b>	Всего листов раздела <b>5.1</b> : __	Всего разделов: __	Всего листов выписки: __
<b>26.04.2022 № 99/2022/463765396</b>			
Кадастровый номер:		<b>78:36:0000000:4659</b>	

Номер точки	Координаты, м		Радиус, м	Средняя квадратическая погрешность определения координат характерных точек контура, м	Глубина, высота, м	
	X	Y			H1	H2
1	2	3	4	5	6	7
9955.2	110213.03	109549.62	данные отсутствуют	данные отсутствуют		
9956.2	110399.02	109793.74	данные отсутствуют	данные отсутствуют		
9956.1	110407.16	109807.52	данные отсутствуют	данные отсутствуют		
9957.1	110301.7	109492.44	данные отсутствуют	данные отсутствуют		
9957.2	110304.36	109496.84	данные отсутствуют	данные отсутствуют		
9958.1	110592.94	109874.03	данные отсутствуют	данные отсутствуют		
9958.2	110594.66	109873.15	данные отсутствуют	данные отсутствуют		
9959.1	110592.94	109874.03	данные отсутствуют	данные отсутствуют		
9959.2	110591.57	109874.79	данные отсутствуют	данные отсутствуют		
9960.2	110590.29	109681.19	данные отсутствуют	данные отсутствуют		
9960.1	110595.93	109689.53	данные отсутствуют	данные отсутствуют		
9961.1	110863.25	109892.3	данные отсутствуют	данные отсутствуют		
9961.2	110859.77	109890.89	данные отсутствуют	данные отсутствуют		
9962.2	111324.75	110527.75	данные отсутствуют	данные отсутствуют		

Государственный регистратор		ФГИС ЕГРН
полное наименование должности	подпись	инициалы, фамилия

М.П.



**Описание местоположения объекта недвижимости**

<b>Сооружение</b>			
вид объекта недвижимости			
Лист № __ Раздела <b>5.1</b>	Всего листов раздела <b>5.1</b> : __	Всего разделов: __	Всего листов выписки: __
<b>26.04.2022 № 99/2022/463765396</b>			
Кадастровый номер:		<b>78:36:0000000:4659</b>	

Номер точки	Координаты, м		Радиус, м	Средняя квадратическая погрешность определения координат характерных точек контура, м	Глубина, высота, м	
	X	Y			H1	H2
1	2	3	4	5	6	7
9962.1	111345.22	110519.98	данные отсутствуют	данные отсутствуют		
9963.1	110630.77	109292.21	данные отсутствуют	данные отсутствуют		
9963.2	110643.66	109288.04	данные отсутствуют	данные отсутствуют		
9964.2	110630.14	109292.62	данные отсутствуют	данные отсутствуют		
9964.1	110630.77	109292.21	данные отсутствуют	данные отсутствуют		
9965.1	110630.77	109292.21	данные отсутствуют	данные отсутствуют		
9965.2	110628.95	109287	данные отсутствуют	данные отсутствуют		
9966.1	110508.09	109926.4	данные отсутствуют	данные отсутствуют		
9966.2	110459.58	109957.69	данные отсутствуют	данные отсутствуют		
9967.1	110679.64	109396.45	данные отсутствуют	данные отсутствуют		
9967.2	110694.17	109438.46	данные отсутствуют	данные отсутствуют		
9968.2	110643.66	109288.04	данные отсутствуют	данные отсутствуют		
9968.1	110679.64	109396.45	данные отсутствуют	данные отсутствуют		
9969.1	111585.35	110431.83	данные отсутствуют	данные отсутствуют		

Государственный регистратор		ФГИС ЕГРН
полное наименование должности	подпись	инициалы, фамилия

М.П.





**Описание местоположения объекта недвижимости**

<b>Сооружение</b>			
вид объекта недвижимости			
Лист № __ Раздела <b>5.1</b>	Всего листов раздела <b>5.1</b> : __	Всего разделов: __	Всего листов выписки: __
<b>26.04.2022 № 99/2022/463765396</b>			
Кадастровый номер:		<b>78:36:0000000:4659</b>	

Номер точки	Координаты, м		Радиус, м	Средняя квадратическая погрешность определения координат характерных точек контура, м	Глубина, высота, м	
	X	Y			H1	H2
1	2	3	4	5	6	7
9969.2	111591.55	110443.74	данные отсутствуют	данные отсутствуют		
9970.2	110535.16	110726.22	данные отсутствуют	данные отсутствуют		
9970.1	110523.07	110716.83	данные отсутствуют	данные отсутствуют		
9971.1	110523.07	110716.83	данные отсутствуют	данные отсутствуют		
9971.2	110502.62	110700.19	данные отсутствуют	данные отсутствуют		
9972.2	110405.01	109809.64	данные отсутствуют	данные отсутствуют		
9972.1	110407.51	109808.16	данные отсутствуют	данные отсутствуют		
9973.1	110407.51	109808.16	данные отсутствуют	данные отсутствуют		
9973.2	110407.16	109807.52	данные отсутствуют	данные отсутствуют		
9974.1	110301.59	109492.25	данные отсутствуют	данные отсутствуют		
9974.2	110261.73	109516.52	данные отсутствуют	данные отсутствуют		
9975.1	110301.59	109492.25	данные отсутствуют	данные отсутствуют		
9975.2	110301.7	109492.44	данные отсутствуют	данные отсутствуют		
9976.2	110628.48	109670.02	данные отсутствуют	данные отсутствуют		

Государственный регистратор		ФГИС ЕГРН
полное наименование должности	подпись	инициалы, фамилия

М.П.



**Описание местоположения объекта недвижимости**

<b>Сооружение</b>			
вид объекта недвижимости			
Лист № __ Раздела <b>5.1</b>	Всего листов раздела <b>5.1</b> : __	Всего разделов: __	Всего листов выписки: __
<b>26.04.2022 № 99/2022/463765396</b>			
Кадастровый номер:		<b>78:36:0000000:4659</b>	

Номер точки	Координаты, м		Радиус, м	Средняя квадратическая погрешность определения координат характерных точек контура, м	Глубина, высота, м	
	X	Y			H1	H2
1	2	3	4	5	6	7
9976.1	110596.32	109690.21	данные отсутствуют	данные отсутствуют		
9977.1	110596.32	109690.21	данные отсутствуют	данные отсутствуют		
9977.2	110595.93	109689.53	данные отсутствуют	данные отсутствуют		
9978.2	110905.31	109866.09	данные отсутствуют	данные отсутствуют		
9978.1	110863.67	109892.94	данные отсутствуют	данные отсутствуют		
9979.1	110863.67	109892.94	данные отсутствуют	данные отсутствуют		
9979.2	110863.25	109892.3	данные отсутствуют	данные отсутствуют		
9980.2	110838.71	109717.34	данные отсутствуют	данные отсутствуют		
9980.1	110839.39	109718.28	данные отсутствуют	данные отсутствуют		
9981.1	110839.39	109718.28	данные отсутствуют	данные отсутствуют		
9981.2	110847.27	109713.55	данные отсутствуют	данные отсутствуют		
9982.1	109739.13	109369.41	данные отсутствуют	данные отсутствуют		
9982.2	109736.32	109366.12	данные отсутствуют	данные отсутствуют		
9983.1	109395.19	108761.87	данные отсутствуют	данные отсутствуют		

Государственный регистратор		ФГИС ЕГРН
полное наименование должности	подпись	инициалы, фамилия

М.П.



**Описание местоположения объекта недвижимости**

<b>Сооружение</b>			
вид объекта недвижимости			
Лист № __ Раздела <b>5.1</b>	Всего листов раздела <b>5.1</b> : __	Всего разделов: __	Всего листов выписки: __
<b>26.04.2022 № 99/2022/463765396</b>			
Кадастровый номер:		<b>78:36:0000000:4659</b>	

Номер точки	Координаты, м		Радиус, м	Средняя квадратическая погрешность определения координат характерных точек контура, м	Глубина, высота, м	
	X	Y			H1	H2
1	2	3	4	5	6	7
9983.2	109389.31	108765.95	данные отсутствуют	данные отсутствуют		
9984.2	109396.53	108760.19	данные отсутствуют	данные отсутствуют		
9984.1	109395.19	108761.87	данные отсутствуют	данные отсутствуют		
9985.1	110523.57	110715.89	данные отсутствуют	данные отсутствуют		
9985.2	110523.07	110716.83	данные отсутствуют	данные отсутствуют		
9986.2	110156.58	109564.81	данные отсутствуют	данные отсутствуют		
9986.1	110165.52	109577.13	данные отсутствуют	данные отсутствуют		
9987.1	110587.99	109870.87	данные отсутствуют	данные отсутствуют		
9987.2	110591.1	109874.31	данные отсутствуют	данные отсутствуют		
9988.2	110589.39	109701.33	данные отсутствуют	данные отсутствуют		
9988.1	110586.6	109697	данные отсутствуют	данные отсутствуют		
9989.1	110836.75	109719.83	данные отсутствуют	данные отсутствуют		
9989.2	110754.71	109772.7	данные отсутствуют	данные отсутствуют		
9990.1	110836.75	109719.83	данные отсутствуют	данные отсутствуют		

Государственный регистратор		ФГИС ЕГРН
полное наименование должности	подпись	инициалы, фамилия

М.П.



**Описание местоположения объекта недвижимости**

<b>Сооружение</b>			
вид объекта недвижимости			
Лист № __ Раздела <b>5.1</b>	Всего листов раздела <b>5.1</b> : __	Всего разделов: __	Всего листов выписки: __
<b>26.04.2022 № 99/2022/463765396</b>			
Кадастровый номер:		<b>78:36:0000000:4659</b>	

Номер точки	Координаты, м		Радиус, м	Средняя квадратическая погрешность определения координат характерных точек контура, м	Глубина, высота, м	
	X	Y			H1	H2
1	2	3	4	5	6	7
9990.2	110839.39	109718.28	данные отсутствуют	данные отсутствуют		
9991.1	111420.27	110507.41	данные отсутствуют	данные отсутствуют		
9991.2	111425.72	110527.06	данные отсутствуют	данные отсутствуют		
9992.2	111420.7	110507.31	данные отсутствуют	данные отсутствуют		
9992.1	111420.27	110507.41	данные отсутствуют	данные отсутствуют		
9993.1	113794.23	110103.8	данные отсутствуют	данные отсутствуют		
9993.2	113797.57	110103.1	данные отсутствуют	данные отсутствуют		
9994.2	113789.79	110104.62	данные отсутствуют	данные отсутствуют		
9994.1	113794.23	110103.8	данные отсутствуют	данные отсутствуют		
9995.1	110155.01	109777	данные отсутствуют	данные отсутствуют		
9995.2	110154.82	109776.62	данные отсутствуют	данные отсутствуют		
9996.2	110153.58	109777.64	данные отсутствуют	данные отсутствуют		
9996.1	110155.01	109777	данные отсутствуют	данные отсутствуют		
9997.1	109774.73	109199.46	данные отсутствуют	данные отсутствуют		

Государственный регистратор		ФГИС ЕГРН
полное наименование должности	подпись	инициалы, фамилия

М.П.



**Описание местоположения объекта недвижимости**

<b>Сооружение</b>			
вид объекта недвижимости			
Лист № __ Раздела <b>5.1</b>	Всего листов раздела <b>5.1</b> : __	Всего разделов: __	Всего листов выписки: __
<b>26.04.2022 № 99/2022/463765396</b>			
Кадастровый номер:		<b>78:36:0000000:4659</b>	

Номер точки	Координаты, м		Радиус, м	Средняя квадратическая погрешность определения координат характерных точек контура, м	Глубина, высота, м	
	X	Y			H1	H2
1	2	3	4	5	6	7
9997.2	109763.97	109187.63	данные отсутствуют	данные отсутствуют		
9998.1	109774.73	109199.46	данные отсутствуют	данные отсутствуют		
9998.2	109820.27	109255.41	данные отсутствуют	данные отсутствуют		
9999.1	109834.33	109290.56	данные отсутствуют	данные отсутствуют		
9999.2	109843.49	109282.52	данные отсутствуют	данные отсутствуют		
10000.2	113567.7	109915.27	данные отсутствуют	данные отсутствуют		
10000.1	113575.9	109933.25	данные отсутствуют	данные отсутствуют		
10001.1	113575.9	109933.25	данные отсутствуют	данные отсутствуют		
10001.2	113576.53	109933.05	данные отсутствуют	данные отсутствуют		
10002.2	113640.91	110114.15	данные отсутствуют	данные отсутствуют		
10002.1	113641.29	110115.27	данные отсутствуют	данные отсутствуют		
10003.1	113641.76	110115.1	данные отсутствуют	данные отсутствуют		
10003.2	113644.13	110114.82	данные отсутствуют	данные отсутствуют		
10004.2	109657.18	109255.34	данные отсутствуют	данные отсутствуют		

Государственный регистратор		ФГИС ЕГРН
полное наименование должности	подпись	инициалы, фамилия

М.П.



**Описание местоположения объекта недвижимости**

<b>Сооружение</b>			
вид объекта недвижимости			
Лист № __ Раздела <b>5.1</b>	Всего листов раздела <b>5.1</b> : __	Всего разделов: __	Всего листов выписки: __
<b>26.04.2022 № 99/2022/463765396</b>			
Кадастровый номер:		<b>78:36:0000000:4659</b>	

Номер точки	Координаты, м		Радиус, м	Средняя квадратическая погрешность определения координат характерных точек контура, м	Глубина, высота, м	
	X	Y			H1	H2
1	2	3	4	5	6	7
10004.1	109634.01	109229.23	данные отсутствуют	данные отсутствуют		
10005.1	110200.74	110876.77	данные отсутствуют	данные отсутствуют		
10005.2	110191.89	110870.95	данные отсутствуют	данные отсутствуют		
10006.1	110200.74	110876.77	данные отсутствуют	данные отсутствуют		
10006.2	110201.91	110877.57	данные отсутствуют	данные отсутствуют		
10007.1	110957.15	110666.14	данные отсутствуют	данные отсутствуют		
10007.2	110956.77	110665.39	данные отсутствуют	данные отсутствуют		
10008.2	110958.45	110670.14	данные отсутствуют	данные отсутствуют		
10008.1	110957.15	110666.14	данные отсутствуют	данные отсутствуют		
10009.1	110157.02	109775.73	данные отсутствуют	данные отсутствуют		
10009.2	110154.82	109776.62	данные отсутствуют	данные отсутствуют		
10010.2	110419.9	109803.79	данные отсутствуют	данные отсутствуют		
10010.1	110419.04	109802.09	данные отсутствуют	данные отсутствуют		
10011.1	110351.89	109462.54	данные отсутствуют	данные отсутствуют		

Государственный регистратор		ФГИС ЕГРН
полное наименование должности	подпись	инициалы, фамилия

М.П.



**Описание местоположения объекта недвижимости**

<b>Сооружение</b>			
вид объекта недвижимости			
Лист № __ Раздела <b>5.1</b>	Всего листов раздела <b>5.1</b> : __	Всего разделов: __	Всего листов выписки: __
<b>26.04.2022 № 99/2022/463765396</b>			
Кадастровый номер:		<b>78:36:0000000:4659</b>	

Номер точки	Координаты, м		Радиус, м	Средняя квадратическая погрешность определения координат характерных точек контура, м	Глубина, высота, м	
	X	Y			H1	H2
1	2	3	4	5	6	7
10011.2	110344.67	109453.93	данные отсутствуют	данные отсутствуют		
10012.2	110800.4	109932.08	данные отсутствуют	данные отсутствуют		
10012.1	110822.43	109918.29	данные отсутствуют	данные отсутствуют		
10013.1	110822.43	109918.29	данные отсутствуют	данные отсутствуют		
10013.2	110863.67	109892.94	данные отсутствуют	данные отсутствуют		
10014.1	110829.39	109693.28	данные отсутствуют	данные отсутствуют		
10014.2	110827	109689.68	данные отсутствуют	данные отсутствуют		
10015.1	111389.08	110286.08	данные отсутствуют	данные отсутствуют		
10015.2	111393.66	110309.48	данные отсутствуют	данные отсутствуют		
10016.2	109715.02	109391.23	данные отсутствуют	данные отсутствуют		
10016.1	109739.93	109370.15	данные отсутствуют	данные отсутствуют		
10017.1	109739.93	109370.15	данные отсутствуют	данные отсутствуют		
10017.2	109785.14	109332.09	данные отсутствуют	данные отсутствуют		
10018.2	109739.13	109369.41	данные отсутствуют	данные отсутствуют		

Государственный регистратор		ФГИС ЕГРН
полное наименование должности	подпись	инициалы, фамилия

М.П.



**Описание местоположения объекта недвижимости**

<b>Сооружение</b>			
вид объекта недвижимости			
Лист № __ Раздела <b>5.1</b>	Всего листов раздела <b>5.1</b> : __	Всего разделов: __	Всего листов выписки: __
<b>26.04.2022 № 99/2022/463765396</b>			
Кадастровый номер:		<b>78:36:0000000:4659</b>	

Номер точки	Координаты, м		Радиус, м	Средняя квадратическая погрешность определения координат характерных точек контура, м	Глубина, высота, м	
	X	Y			H1	H2
1	2	3	4	5	6	7
10018.1	109739.93	109370.15	данные отсутствуют	данные отсутствуют		
10019.1	110524.34	110715.12	данные отсутствуют	данные отсутствуют		
10019.2	110526.49	110716.69	данные отсутствуют	данные отсутствуют		
10020.2	110523.54	110714.17	данные отсутствуют	данные отсутствуют		
10020.1	110524.34	110715.12	данные отсутствуют	данные отсутствуют		
10021.1	110524.34	110715.12	данные отсутствуют	данные отсутствуют		
10021.2	110523.57	110715.89	данные отсутствуют	данные отсутствуют		
10022.1	110166.4	109578.45	данные отсутствуют	данные отсутствуют		
10022.2	110211.91	109549.85	данные отсутствуют	данные отсутствуют		
10023.1	110166.4	109578.45	данные отсутствуют	данные отсутствуют		
10023.2	110165.52	109577.13	данные отсутствуют	данные отсутствуют		
10024.2	110574.77	109704.14	данные отсутствуют	данные отсутствуют		
10024.1	110586.33	109696.71	данные отсутствуют	данные отсутствуют		
10025.1	110586.33	109696.71	данные отсутствуют	данные отсутствуют		

Государственный регистратор		ФГИС ЕГРН
полное наименование должности	подпись	инициалы, фамилия

М.П.





**Описание местоположения объекта недвижимости**

<b>Сооружение</b>			
вид объекта недвижимости			
Лист № __ Раздела <b>5.1</b>	Всего листов раздела <b>5.1</b> : __	Всего разделов: __	Всего листов выписки: __
<b>26.04.2022 № 99/2022/463765396</b>			
Кадастровый номер:		<b>78:36:0000000:4659</b>	

Номер точки	Координаты, м		Радиус, м	Средняя квадратическая погрешность определения координат характерных точек контура, м	Глубина, высота, м	
	X	Y			H1	H2
1	2	3	4	5	6	7
10025.2	110586.6	109697	данные отсутствуют	данные отсутствуют		
10026.2	111581.05	110432.43	данные отсутствуют	данные отсутствуют		
10026.1	111584.89	110430.91	данные отсутствуют	данные отсутствуют		
10027.1	111584.89	110430.91	данные отсутствуют	данные отсутствуют		
10027.2	111585.35	110431.83	данные отсутствуют	данные отсутствуют		
10028.2	111589.62	110429.12	данные отсутствуют	данные отсутствуют		
10028.1	111584.89	110430.91	данные отсутствуют	данные отсутствуют		
10029.1	113699.46	110131.94	данные отсутствуют	данные отсутствуют		
10029.2	113708.87	110128.47	данные отсутствуют	данные отсутствуют		
10030.1	110132.12	109484.7	данные отсутствуют	данные отсутствуют		
10030.2	110128.78	109478.64	данные отсутствуют	данные отсутствуют		
10031.1	110156.54	109780.96	данные отсутствуют	данные отсутствуют		
10031.2	110157.26	109782.57	данные отсутствуют	данные отсутствуют		
10032.2	110447.33	109771.98	данные отсутствуют	данные отсутствуют		

Государственный регистратор		ФГИС ЕГРН
полное наименование должности	подпись	инициалы, фамилия

М.П.



**Описание местоположения объекта недвижимости**

<b>Сооружение</b>			
вид объекта недвижимости			
Лист № __ Раздела <b>5.1</b>	Всего листов раздела <b>5.1</b> : __	Всего разделов: __	Всего листов выписки: __
<b>26.04.2022 № 99/2022/463765396</b>			
Кадастровый номер:		<b>78:36:0000000:4659</b>	

Номер точки	Координаты, м		Радиус, м	Средняя квадратическая погрешность определения координат характерных точек контура, м	Глубина, высота, м	
	X	Y			H1	H2
1	2	3	4	5	6	7
10032.1	110452.11	109779.96	данные отсутствуют	данные отсутствуют		
10033.1	110377.56	109446.86	данные отсутствуют	данные отсутствуют		
10033.2	110367.96	109434.06	данные отсутствуют	данные отсутствуют		
10034.2	111684.37	110395.26	данные отсутствуют	данные отсутствуют		
10034.1	111647.17	110408.42	данные отсутствуют	данные отсутствуют		
10035.1	111647.17	110408.42	данные отсутствуют	данные отсутствуют		
10035.2	111618.66	110419.08	данные отсутствуют	данные отсутствуют		
10036.2	110866.99	110699.33	данные отсутствуют	данные отсутствуют		
10036.1	110950.97	110667.67	данные отсутствуют	данные отсутствуют		
10037.1	110950.97	110667.67	данные отсутствуют	данные отсутствуют		
10037.2	110956.77	110665.39	данные отсутствуют	данные отсутствуют		
10038.1	110148.32	109589.9	данные отсутствуют	данные отсутствуют		
10038.2	110137.89	109595.35	данные отсутствуют	данные отсутствуют		
10039.1	110148.32	109589.9	данные отсутствуют	данные отсутствуют		

Государственный регистратор		ФГИС ЕГРН
полное наименование должности	подпись	инициалы, фамилия

М.П.



**Описание местоположения объекта недвижимости**

<b>Сооружение</b>			
вид объекта недвижимости			
Лист № __ Раздела <b>5.1</b>	Всего листов раздела <b>5.1</b> : __	Всего разделов: __	Всего листов выписки: __
<b>26.04.2022 № 99/2022/463765396</b>			
Кадастровый номер:		<b>78:36:0000000:4659</b>	

Номер точки	Координаты, м		Радиус, м	Средняя квадратическая погрешность определения координат характерных точек контура, м	Глубина, высота, м	
	X	Y			H1	H2
1	2	3	4	5	6	7
10039.2	110166.4	109578.45	данные отсутствуют	данные отсутствуют		
10040.2	110149.55	109591.7	данные отсутствуют	данные отсутствуют		
10040.1	110148.32	109589.9	данные отсутствуют	данные отсутствуют		
10041.1	110532.63	109911.08	данные отсутствуют	данные отсутствуют		
10041.2	110543.18	109904.65	данные отсутствуют	данные отсутствуют		
10042.2	110526.58	109914.95	данные отсутствуют	данные отсутствуют		
10042.1	110532.63	109911.08	данные отсутствуют	данные отсутствуют		
10043.1	110532.63	109911.08	данные отсутствуют	данные отсутствуют		
10043.2	110532	109910.08	данные отсутствуют	данные отсутствуют		
10044.2	110574.77	109704.14	данные отсутствуют	данные отсутствуют		
10044.1	110542.01	109724.6	данные отсутствуют	данные отсутствуют		
10045.1	110542.01	109724.6	данные отсутствуют	данные отсутствуют		
10045.2	110542.02	109725	данные отсутствуют	данные отсутствуют		
10046.1	110684.22	109444.55	данные отсутствуют	данные отсутствуют		

Государственный регистратор		ФГИС ЕГРН
полное наименование должности	подпись	инициалы, фамилия

М.П.



**Описание местоположения объекта недвижимости**

<b>Сооружение</b>			
вид объекта недвижимости			
Лист № __ Раздела <b>5.1</b>	Всего листов раздела <b>5.1</b> : __	Всего разделов: __	Всего листов выписки: __
<b>26.04.2022 № 99/2022/463765396</b>			
Кадастровый номер:		<b>78:36:0000000:4659</b>	

Номер точки	Координаты, м		Радиус, м	Средняя квадратическая погрешность определения координат характерных точек контура, м	Глубина, высота, м	
	X	Y			H1	H2
1	2	3	4	5	6	7
10046.2	110730.59	109521.75	данные отсутствуют	данные отсутствуют		
10047.1	110684.22	109444.55	данные отсутствуют	данные отсутствуют		
10047.2	110682.63	109445.28	данные отсутствуют	данные отсутствуют		
10048.2	110685.16	109443.97	данные отсутствуют	данные отсутствуют		
10048.1	110684.22	109444.55	данные отсутствуют	данные отсутствуют		
10049.1	111382.61	110505.95	данные отсутствуют	данные отсутствуют		
10049.2	111417.47	110493.18	данные отсутствуют	данные отсутствуют		
10050.2	111345.22	110519.98	данные отсутствуют	данные отсутствуют		
10050.1	111382.61	110505.95	данные отсутствуют	данные отсутствуют		
10051.1	111382.61	110505.95	данные отсутствуют	данные отсутствуют		
10051.2	111382.89	110506.68	данные отсутствуют	данные отсутствуют		
10052.2	109570.13	109098.14	данные отсутствуют	данные отсутствуют		
10052.1	109574.17	109095.12	данные отсутствуют	данные отсутствуют		
10053.1	109574.17	109095.12	данные отсутствуют	данные отсутствуют		

Государственный регистратор		ФГИС ЕГРН
полное наименование должности	подпись	инициалы, фамилия

М.П.



**Описание местоположения объекта недвижимости**

<b>Сооружение</b>			
вид объекта недвижимости			
Лист № __ Раздела <b>5.1</b>	Всего листов раздела <b>5.1</b> : __	Всего разделов: __	Всего листов выписки: __
<b>26.04.2022 № 99/2022/463765396</b>			
Кадастровый номер:		<b>78:36:0000000:4659</b>	

Номер точки	Координаты, м		Радиус, м	Средняя квадратическая погрешность определения координат характерных точек контура, м	Глубина, высота, м	
	X	Y			H1	H2
1	2	3	4	5	6	7
10053.2	109574.81	109094.52	данные отсутствуют	данные отсутствуют		
10054.1	109501.67	109308.5	данные отсутствуют	данные отсутствуют		
10054.2	109523.87	109326.37	данные отсутствуют	данные отсутствуют		
10055.1	109672.01	109196.79	данные отсутствуют	данные отсутствуют		
10055.2	109672.68	109196.18	данные отсутствуют	данные отсутствуют		
10056.2	109663.69	109202.01	данные отсутствуют	данные отсутствуют		
10056.1	109672.01	109196.79	данные отсутствуют	данные отсутствуют		
10057.1	110193.41	110880.37	данные отсутствуют	данные отсутствуют		
10057.2	110198.28	110883.11	данные отсутствуют	данные отсутствуют		
10058.2	110193.74	110879.85	данные отсутствуют	данные отсутствуют		
10058.1	110193.41	110880.37	данные отсутствуют	данные отсутствуют		
10059.1	110950.21	110665.72	данные отсутствуют	данные отсутствуют		
10059.2	110944.14	110649.32	данные отсутствуют	данные отсутствуют		
10060.2	110950.97	110667.67	данные отсутствуют	данные отсутствуют		

Государственный регистратор		ФГИС ЕГРН
полное наименование должности	подпись	инициалы, фамилия

М.П.



**Описание местоположения объекта недвижимости**

<b>Сооружение</b>			
вид объекта недвижимости			
Лист № __ Раздела <b>5.1</b>	Всего листов раздела <b>5.1</b> : __	Всего разделов: __	Всего листов выписки: __
<b>26.04.2022 № 99/2022/463765396</b>			
Кадастровый номер:		<b>78:36:0000000:4659</b>	

Номер точки	Координаты, м		Радиус, м	Средняя квадратическая погрешность определения координат характерных точек контура, м	Глубина, высота, м	
	X	Y			H1	H2
1	2	3	4	5	6	7
10060.1	110950.21	110665.72	данные отсутствуют	данные отсутствуют		
10061.1	110137.43	109594.66	данные отсутствуют	данные отсутствуют		
10061.2	110131.52	109585.5	данные отсутствуют	данные отсутствуют		
10062.1	110137.43	109594.66	данные отсутствуют	данные отсутствуют		
10062.2	110137.89	109595.35	данные отсутствуют	данные отсутствуют		
10063.1	110414.23	109602	данные отсутствуют	данные отсутствуют		
10063.2	110419.66	109609.73	данные отсутствуют	данные отсутствуют		
10064.2	110543.18	109904.65	данные отсутствуют	данные отсутствуют		
10064.1	110543.26	109904.82	данные отсутствуют	данные отсутствуют		
10065.1	110543.26	109904.82	данные отсутствуют	данные отсутствуют		
10065.2	110547.35	109912.01	данные отсутствуют	данные отсутствуют		
10066.2	110535.14	109224.86	данные отсутствуют	данные отсутствуют		
10066.1	110596.96	109198.05	данные отсутствуют	данные отсутствуют		
10067.1	110596.96	109198.05	данные отсутствуют	данные отсутствуют		

Государственный регистратор		ФГИС ЕГРН
полное наименование должности	подпись	инициалы, фамилия

М.П.



**Описание местоположения объекта недвижимости**

<b>Сооружение</b>			
вид объекта недвижимости			
Лист № __ Раздела <b>5.1</b>	Всего листов раздела <b>5.1</b> : __	Всего разделов: __	Всего листов выписки: __
<b>26.04.2022 № 99/2022/463765396</b>			
Кадастровый номер:		<b>78:36:0000000:4659</b>	

Номер точки	Координаты, м		Радиус, м	Средняя квадратическая погрешность определения координат характерных точек контура, м	Глубина, высота, м	
	X	Y			H1	H2
1	2	3	4	5	6	7
10067.2	110598.17	109197.54	данные отсутствуют	данные отсутствуют		
10068.2	111254.94	110553.67	данные отсутствуют	данные отсутствуют		
10068.1	111254.53	110552.92	данные отсутствуют	данные отсутствуют		
10069.1	111684.44	110395.37	данные отсутствуют	данные отсутствуют		
10069.2	111689.02	110410.42	данные отсутствуют	данные отсутствуют		
10070.1	111684.44	110395.37	данные отсутствуют	данные отсутствуют		
10070.2	111684.37	110395.26	данные отсутствуют	данные отсутствуют		
10071.1	110168.32	109812.8	данные отсутствуют	данные отсутствуют		
10071.2	110158.37	109785.26	данные отсутствуют	данные отсутствуют		
10072.2	110393.76	109626.64	данные отсутствуют	данные отсутствуют		
10072.1	110417.86	109611.7	данные отсутствуют	данные отсутствуют		
10073.1	110696.3	109993.04	данные отсутствуют	данные отсутствуют		
10073.2	110692.07	109993.53	данные отсутствуют	данные отсутствуют		
10074.2	111513.73	110457.1	данные отсутствуют	данные отсутствуют		

Государственный регистратор		ФГИС ЕГРН
полное наименование должности	подпись	инициалы, фамилия

М.П.



**Описание местоположения объекта недвижимости**

<b>Сооружение</b>			
вид объекта недвижимости			
Лист № __ Раздела <b>5.1</b>	Всего листов раздела <b>5.1</b> : __	Всего разделов: __	Всего листов выписки: __
<b>26.04.2022 № 99/2022/463765396</b>			
Кадастровый номер:		<b>78:36:0000000:4659</b>	

Номер точки	Координаты, м		Радиус, м	Средняя квадратическая погрешность определения координат характерных точек контура, м	Глубина, высота, м	
	X	Y			H1	H2
1	2	3	4	5	6	7
10074.1	111514.27	110458.63	данные отсутствуют	данные отсутствуют		
10075.1	113642.41	109763.29	данные отсутствуют	данные отсутствуют		
10075.2	113632.83	109758.62	данные отсутствуют	данные отсутствуют		
10076.2	110565.59	110574.21	данные отсутствуют	данные отсутствуют		
10076.1	110564.31	110570.05	данные отсутствуют	данные отсутствуют		
10077.1	110960.74	110664.76	данные отсутствуют	данные отсутствуют		
10077.2	110967.69	110681.26	данные отсутствуют	данные отсутствуют		
10078.1	110223.01	109637.74	данные отсутствуют	данные отсутствуют		
10078.2	110215.3	109625.59	данные отсутствуют	данные отсутствуют		
10079.1	110364.41	109839.29	данные отсутствуют	данные отсутствуют		
10079.2	110365.25	109840.6	данные отсутствуют	данные отсутствуют		
10080.1	110485.46	109256.05	данные отсутствуют	данные отсутствуют		
10080.2	110486.38	109255.59	данные отсутствуют	данные отсутствуют		
10081.1	110697.32	109994.55	данные отсутствуют	данные отсутствуют		

Государственный регистратор		ФГИС ЕГРН
полное наименование должности	подпись	инициалы, фамилия

М.П.





**Описание местоположения объекта недвижимости**

<b>Сооружение</b>			
вид объекта недвижимости			
Лист № __ Раздела <b>5.1</b>	Всего листов раздела <b>5.1</b> : __	Всего разделов: __	Всего листов выписки: __
<b>26.04.2022 № 99/2022/463765396</b>			
Кадастровый номер:		<b>78:36:0000000:4659</b>	

Номер точки	Координаты, м		Радиус, м	Средняя квадратическая погрешность определения координат характерных точек контура, м	Глубина, высота, м	
	X	Y			H1	H2
1	2	3	4	5	6	7
10081.2	110696.3	109993.04	данные отсутствуют	данные отсутствуют		
10082.2	110752.57	109958.63	данные отсутствуют	данные отсутствуют		
10082.1	110753.55	109960.22	данные отсутствуют	данные отсутствуют		
10083.1	111521.95	110453.9	данные отсутствуют	данные отсутствуют		
10083.2	111513.73	110457.1	данные отсутствуют	данные отсутствуют		
10084.2	113751.07	109954.18	данные отсутствуют	данные отсутствуют		
10084.1	113763.93	109984.45	данные отсутствуют	данные отсутствуют		
10085.1	113782.84	110018.96	данные отсутствуют	данные отсутствуют		
10085.2	113778.81	110003.55	данные отсутствуют	данные отсутствуют		
10086.1	113782.84	110018.96	данные отсутствуют	данные отсутствуют		
10086.2	113789.5	110045.13	данные отсутствуют	данные отсутствуют		
10087.1	113762.73	109984.89	данные отсутствуют	данные отсутствуют		
10087.2	113763.93	109984.45	данные отсутствуют	данные отсутствуют		
10088.2	110561.12	110570.94	данные отсутствуют	данные отсутствуют		

Государственный регистратор		ФГИС ЕГРН
полное наименование должности	подпись	инициалы, фамилия

М.П.



**Описание местоположения объекта недвижимости**

<b>Сооружение</b>			
вид объекта недвижимости			
Лист № __ Раздела <b>5.1</b>	Всего листов раздела <b>5.1</b> : __	Всего разделов: __	Всего листов выписки: __
<b>26.04.2022 № 99/2022/463765396</b>			
Кадастровый номер:		<b>78:36:0000000:4659</b>	

Номер точки	Координаты, м		Радиус, м	Средняя квадратическая погрешность определения координат характерных точек контура, м	Глубина, высота, м	
	X	Y			H1	H2
1	2	3	4	5	6	7
10088.1	110562.85	110575.89	данные отсутствуют	данные отсутствуют		
10089.1	110203.82	109921.37	данные отсутствуют	данные отсутствуют		
10089.2	110207.62	109918.14	данные отсутствуют	данные отсутствуют		
10090.2	110364.41	109839.29	данные отсутствуют	данные отсутствуют		
10090.1	110363.05	109836.88	данные отсутствуют	данные отсутствуют		
10091.1	110580.12	109322.24	данные отсутствуют	данные отсутствуют		
10091.2	110588.24	109335.48	данные отсутствуют	данные отсутствуют		
10092.2	113643.25	109763.03	данные отсутствуют	данные отсутствуют		
10092.1	113643	109763.58	данные отсутствуют	данные отсутствуют		
10093.1	113643	109763.58	данные отсутствуют	данные отсутствуют		
10093.2	113628.96	109794.71	данные отсутствуют	данные отсутствуют		
10094.1	110223.26	109638.25	данные отсутствуют	данные отсутствуют		
10094.2	110207.26	109648.28	данные отсутствуют	данные отсутствуют		
10095.1	110223.26	109638.25	данные отсутствуют	данные отсутствуют		

Государственный регистратор		ФГИС ЕГРН
полное наименование должности	подпись	инициалы, фамилия

М.П.



**Описание местоположения объекта недвижимости**

<b>Сооружение</b>			
вид объекта недвижимости			
Лист № __ Раздела <b>5.1</b>	Всего листов раздела <b>5.1</b> : __	Всего разделов: __	Всего листов выписки: __
<b>26.04.2022 № 99/2022/463765396</b>			
Кадастровый номер:		<b>78:36:0000000:4659</b>	

Номер точки	Координаты, м		Радиус, м	Средняя квадратическая погрешность определения координат характерных точек контура, м	Глубина, высота, м	
	X	Y			H1	H2
1	2	3	4	5	6	7
10095.2	110225.1	109637.12	данные отсутствуют	данные отсутствуют		
10096.2	110223.01	109637.74	данные отсутствуют	данные отсутствуют		
10096.1	110223.26	109638.25	данные отсутствуют	данные отсутствуют		
10097.1	110698.23	109995.86	данные отсутствуют	данные отсутствуют		
10097.2	110720.27	109981.47	данные отсутствуют	данные отсутствуют		
10098.2	110697.32	109994.55	данные отсутствуют	данные отсутствуют		
10098.1	110698.23	109995.86	данные отсутствуют	данные отсутствуют		
10099.1	110628.48	109670.02	данные отсутствуют	данные отсутствуют		
10099.2	110628.11	109669.38	данные отсутствуют	данные отсутствуют		
10100.2	110753.55	109960.22	данные отсутствуют	данные отсутствуют		
10100.1	110754.07	109961.06	данные отсутствуют	данные отсутствуют		
10101.1	110563.72	110575.74	данные отсутствуют	данные отсутствуют		
10101.2	110562.85	110575.89	данные отсутствуют	данные отсутствуют		
10102.1	110194.4	109919.63	данные отсутствуют	данные отсутствуют		

Государственный регистратор		ФГИС ЕГРН
полное наименование должности	подпись	инициалы, фамилия

М.П.



**Описание местоположения объекта недвижимости**

<b>Сооружение</b>			
вид объекта недвижимости			
Лист № __ Раздела <b>5.1</b>	Всего листов раздела <b>5.1</b> : __	Всего разделов: __	Всего листов выписки: __
<b>26.04.2022 № 99/2022/463765396</b>			
Кадастровый номер:		<b>78:36:0000000:4659</b>	

Номер точки	Координаты, м		Радиус, м	Средняя квадратическая погрешность определения координат характерных точек контура, м	Глубина, высота, м	
	X	Y			H1	H2
1	2	3	4	5	6	7
10102.2	110193.24	109919.52	данные отсутствуют	данные отсутствуют		
10103.1	110194.4	109919.63	данные отсутствуют	данные отсутствуют		
10103.2	110203.82	109921.37	данные отсутствуют	данные отсутствуют		
10104.2	110332.13	109669.48	данные отсутствуют	данные отсутствуют		
10104.1	110330.95	109667.43	данные отсутствуют	данные отсутствуют		
10105.1	110483.28	109258.45	данные отсутствуют	данные отсутствуют		
10105.2	110484.67	109261.14	данные отсутствуют	данные отсутствуют		
10106.2	111554.67	110458.1	данные отсутствуют	данные отсутствуют		
10106.1	111550.86	110444.68	данные отсутствуют	данные отсутствуют		
10107.1	110960.53	110664.01	данные отсутствуют	данные отсутствуют		
10107.2	110957.72	110665.12	данные отсутствуют	данные отсутствуют		
10108.2	110960.74	110664.76	данные отсутствуют	данные отсутствуют		
10108.1	110960.53	110664.01	данные отсутствуют	данные отсутствуют		
10109.1	110579.81	109321.6	данные отсутствуют	данные отсутствуют		

Государственный регистратор		ФГИС ЕГРН
полное наименование должности	подпись	инициалы, фамилия

М.П.



**Описание местоположения объекта недвижимости**

<b>Сооружение</b>			
вид объекта недвижимости			
Лист № __ Раздела <b>5.1</b>	Всего листов раздела <b>5.1</b> : __	Всего разделов: __	Всего листов выписки: __
<b>26.04.2022 № 99/2022/463765396</b>			
Кадастровый номер:		<b>78:36:0000000:4659</b>	

Номер точки	Координаты, м		Радиус, м	Средняя квадратическая погрешность определения координат характерных точек контура, м	Глубина, высота, м	
	X	Y			H1	H2
1	2	3	4	5	6	7
10109.2	110548.35	109340.73	данные отсутствуют	данные отсутствуют		
10110.1	110579.81	109321.6	данные отсутствуют	данные отсутствуют		
10110.2	110580.12	109322.24	данные отсутствуют	данные отсутствуют		
10111.1	110232.03	109536.59	данные отсутствуют	данные отсутствуют		
10111.2	110226.35	109523.59	данные отсутствуют	данные отсутствуют		
10112.2	110358.99	109825.9	данные отсутствуют	данные отсутствуют		
10112.1	110364.16	109834.74	данные отсутствуют	данные отсутствуют		
10113.1	110739.89	109968.79	данные отсутствуют	данные отсутствуют		
10113.2	110738.42	109966.79	данные отсутствуют	данные отсутствуют		
10114.2	110632.99	109673.97	данные отсутствуют	данные отсутствуют		
10114.1	110630.74	109669.34	данные отсутствуют	данные отсутствуют		
10115.1	110606.79	109306.36	данные отсутствуют	данные отсутствуют		
10115.2	110608.6	109309.27	данные отсутствуют	данные отсутствуют		
10116.2	110798.67	109929.44	данные отсутствуют	данные отсутствуют		

Государственный регистратор		ФГИС ЕГРН
полное наименование должности	подпись	инициалы, фамилия

М.П.



**Описание местоположения объекта недвижимости**

<b>Сооружение</b>			
вид объекта недвижимости			
Лист № __ Раздела <b>5.1</b>	Всего листов раздела <b>5.1</b> : __	Всего разделов: __	Всего листов выписки: __
<b>26.04.2022 № 99/2022/463765396</b>			
Кадастровый номер:		<b>78:36:0000000:4659</b>	

Номер точки	Координаты, м		Радиус, м	Средняя квадратическая погрешность определения координат характерных точек контура, м	Глубина, высота, м	
	X	Y			H1	H2
1	2	3	4	5	6	7
10116.1	110800.12	109931.64	данные отсутствуют	данные отсутствуют		
10117.1	113772.77	110004.96	данные отсутствуют	данные отсутствуют		
10117.2	113778.81	110003.55	данные отсутствуют	данные отсутствуют		
10118.1	113772.77	110004.96	данные отсутствуют	данные отсутствуют		
10118.2	113763.93	109984.45	данные отсутствуют	данные отсутствуют		
10119.1	113772.77	110004.96	данные отсутствуют	данные отсутствуют		
10119.2	113771.92	110005.09	данные отсутствуют	данные отсутствуют		
10120.2	109571.95	109015.15	данные отсутствуют	данные отсутствуют		
10120.1	109609.85	109059.33	данные отсутствуют	данные отсутствуют		
10121.1	109609.85	109059.33	данные отсутствуют	данные отсутствуют		
10121.2	109610.35	109058.66	данные отсутствуют	данные отсутствуют		
10122.2	110641.67	110547.41	данные отсутствуют	данные отсутствуют		
10122.1	110564.15	110569.17	данные отсутствуют	данные отсутствуют		
10123.1	110564.15	110569.17	данные отсутствуют	данные отсутствуют		

Государственный регистратор		ФГИС ЕГРН
полное наименование должности	подпись	инициалы, фамилия

М.П.



**Описание местоположения объекта недвижимости**

<b>Сооружение</b>			
вид объекта недвижимости			
Лист № __ Раздела <b>5.1</b>	Всего листов раздела <b>5.1</b> : __	Всего разделов: __	Всего листов выписки: __
<b>26.04.2022 № 99/2022/463765396</b>			
Кадастровый номер:		<b>78:36:0000000:4659</b>	

Номер точки	Координаты, м		Радиус, м	Средняя квадратическая погрешность определения координат характерных точек контура, м	Глубина, высота, м	
	X	Y			H1	H2
1	2	3	4	5	6	7
10123.2	110564.31	110570.05	данные отсутствуют	данные отсутствуют		
10124.2	110957.72	110665.12	данные отсутствуют	данные отсутствуют		
10124.1	110956.77	110665.39	данные отсутствуют	данные отсутствуют		
10125.1	110330.53	109666.74	данные отсутствуют	данные отсутствуют		
10125.2	110325.58	109669.29	данные отсутствуют	данные отсутствуют		
10126.1	110330.53	109666.74	данные отсутствуют	данные отсутствуют		
10126.2	110330.95	109667.43	данные отсутствуют	данные отсутствуют		
10127.1	110482.96	109257.72	данные отсутствуют	данные отсутствуют		
10127.2	110450.97	109277.37	данные отсутствуют	данные отсутствуют		
10128.2	110485.46	109256.05	данные отсутствуют	данные отсутствуют		
10128.1	110482.96	109257.72	данные отсутствуют	данные отсутствуют		
10129.1	110482.96	109257.72	данные отсутствуют	данные отсутствуют		
10129.2	110483.28	109258.45	данные отсутствуют	данные отсутствуют		
10130.2	111521.95	110453.9	данные отсутствуют	данные отсутствуют		

Государственный регистратор		ФГИС ЕГРН
полное наименование должности	подпись	инициалы, фамилия

М.П.



**Описание местоположения объекта недвижимости**

<b>Сооружение</b>			
вид объекта недвижимости			
Лист № __ Раздела <b>5.1</b>	Всего листов раздела <b>5.1</b> : __	Всего разделов: __	Всего листов выписки: __
<b>26.04.2022 № 99/2022/463765396</b>			
Кадастровый номер:		<b>78:36:0000000:4659</b>	

Номер точки	Координаты, м		Радиус, м	Средняя квадратическая погрешность определения координат характерных точек контура, м	Глубина, высота, м	
	X	Y			H1	H2
1	2	3	4	5	6	7
10130.1	111550.55	110443.7	данные отсутствуют	данные отсутствуют		
10131.1	111550.55	110443.7	данные отсутствуют	данные отсутствуют		
10131.2	111550.86	110444.68	данные отсутствуют	данные отсутствуют		
10132.2	110191.84	109878.85	данные отсутствуют	данные отсутствуют		
10132.1	110168.32	109812.8	данные отсутствуют	данные отсутствуют		
10133.1	110168.32	109812.8	данные отсутствуют	данные отсутствуют		
10133.2	110167.44	109813.07	данные отсутствуют	данные отсутствуют		
10134.1	110452.29	109780.3	данные отсутствуют	данные отсутствуют		
10134.2	110454.79	109778.87	данные отсутствуют	данные отсутствуют		
10135.1	110452.29	109780.3	данные отсутствуют	данные отсутствуют		
10135.2	110452.11	109779.96	данные отсутствуют	данные отсутствуют		
10136.2	110384.18	109443.66	данные отсутствуют	данные отсутствуют		
10136.1	110378	109447.31	данные отсутствуют	данные отсутствуют		
10137.1	110378	109447.31	данные отсутствуют	данные отсутствуют		

Государственный регистратор		ФГИС ЕГРН
полное наименование должности	подпись	инициалы, фамилия

М.П.





**Описание местоположения объекта недвижимости**

<b>Сооружение</b>			
вид объекта недвижимости			
Лист № __ Раздела <b>5.1</b>	Всего листов раздела <b>5.1</b> : __	Всего разделов: __	Всего листов выписки: __
<b>26.04.2022 № 99/2022/463765396</b>			
Кадастровый номер:		<b>78:36:0000000:4659</b>	

Номер точки	Координаты, м		Радиус, м	Средняя квадратическая погрешность определения координат характерных точек контура, м	Глубина, высота, м	
	X	Y			H1	H2
1	2	3	4	5	6	7
10137.2	110377.56	109446.86	данные отсутствуют	данные отсутствуют		
10138.2	110536.28	109729.09	данные отсутствуют	данные отсутствуют		
10138.1	110535.93	109728.35	данные отсутствуют	данные отсутствуют		
10139.1	110535.93	109728.35	данные отсутствуют	данные отсутствуют		
10139.2	110516.7	109740.61	данные отсутствуют	данные отсутствуют		
10140.2	110859.9	109730.97	данные отсутствуют	данные отсутствуют		
10140.1	110848.33	109712.97	данные отсутствуют	данные отсутствуют		
10141.1	110848.33	109712.97	данные отсутствуют	данные отсутствуют		
10141.2	110832.02	109686.53	данные отсутствуют	данные отсутствуют		
10142.1	110848.33	109712.97	данные отсутствуют	данные отсутствуют		
10142.2	110847.27	109713.55	данные отсутствуют	данные отсутствуют		
10143.1	110568.88	110734.72	данные отсутствуют	данные отсутствуют		
10143.2	110569.19	110733.43	данные отсутствуют	данные отсутствуют		
10144.2	110552.64	110277.24	данные отсутствуют	данные отсутствуют		

Государственный регистратор		ФГИС ЕГРН
полное наименование должности	подпись	инициалы, фамилия

М.П.



**Описание местоположения объекта недвижимости**

<b>Сооружение</b>			
вид объекта недвижимости			
Лист № __ Раздела <b>5.1</b>	Всего листов раздела <b>5.1</b> : __	Всего разделов: __	Всего листов выписки: __
<b>26.04.2022 № 99/2022/463765396</b>			
Кадастровый номер:		<b>78:36:0000000:4659</b>	

Номер точки	Координаты, м		Радиус, м	Средняя квадратическая погрешность определения координат характерных точек контура, м	Глубина, высота, м	
	X	Y			H1	H2
1	2	3	4	5	6	7
10144.1	110571.83	110265.31	данные отсутствуют	данные отсутствуют		
10145.1	110780.51	110731.45	данные отсутствуют	данные отсутствуют		
10145.2	110782.57	110736.96	данные отсутствуют	данные отсутствуют		
10146.2	110780.26	110730.7	данные отсутствуют	данные отсутствуют		
10146.1	110780.51	110731.45	данные отсутствуют	данные отсутствуют		
10147.1	110838.85	110491.02	данные отсутствуют	данные отсутствуют		
10147.2	110893.82	110470.65	данные отсутствуют	данные отсутствуют		
10148.2	110822.6	110496.01	данные отсутствуют	данные отсутствуют		
10148.1	110838.85	110491.02	данные отсутствуют	данные отсутствуют		
10149.1	110493.2	109756.32	данные отсутствуют	данные отсутствуют		
10149.2	110494.35	109758.67	данные отсутствуют	данные отсутствуют		
10150.1	110493.2	109756.32	данные отсутствуют	данные отсутствуют		
10150.2	110492.77	109755.69	данные отсутствуют	данные отсутствуют		
10151.1	110478.03	109576.17	данные отсутствуют	данные отсутствуют		

Государственный регистратор		ФГИС ЕГРН
полное наименование должности	подпись	инициалы, фамилия

М.П.



**Описание местоположения объекта недвижимости**

<b>Сооружение</b>			
вид объекта недвижимости			
Лист № __ Раздела <b>5.1</b>	Всего листов раздела <b>5.1</b> : __	Всего разделов: __	Всего листов выписки: __
<b>26.04.2022 № 99/2022/463765396</b>			
Кадастровый номер:		<b>78:36:0000000:4659</b>	

Номер точки	Координаты, м		Радиус, м	Средняя квадратическая погрешность определения координат характерных точек контура, м	Глубина, высота, м	
	X	Y			H1	H2
1	2	3	4	5	6	7
10151.2	110483.75	109584.18	данные отсутствуют	данные отсутствуют		
10152.2	110477.11	109575.09	данные отсутствуют	данные отсутствуют		
10152.1	110478.03	109576.17	данные отсутствуют	данные отсутствуют		
10153.1	110501.35	109750.05	данные отсутствуют	данные отсутствуют		
10153.2	110516.7	109740.61	данные отсутствуют	данные отсутствуют		
10154.2	110497.98	109752.28	данные отсутствуют	данные отсутствуют		
10154.1	110501.35	109750.05	данные отсутствуют	данные отсутствуют		
10155.1	111328.82	110537.65	данные отсутствуют	данные отсутствуют		
10155.2	111324.97	110528.07	данные отсутствуют	данные отсутствуют		
10156.2	111523.02	110471.17	данные отсутствуют	данные отсутствуют		
10156.1	111519.11	110472.45	данные отсутствуют	данные отсутствуют		
10157.1	111519.11	110472.45	данные отсутствуют	данные отсутствуют		
10157.2	111514.27	110458.63	данные отсутствуют	данные отсутствуют		
10158.1	111506.8	110244.26	данные отсутствуют	данные отсутствуют		

Государственный регистратор		ФГИС ЕГРН
полное наименование должности	подпись	инициалы, фамилия

М.П.



**Описание местоположения объекта недвижимости**

<b>Сооружение</b>			
вид объекта недвижимости			
Лист № __ Раздела <b>5.1</b>	Всего листов раздела <b>5.1</b> : __	Всего разделов: __	Всего листов выписки: __
<b>26.04.2022 № 99/2022/463765396</b>			
Кадастровый номер:		<b>78:36:0000000:4659</b>	

Номер точки	Координаты, м		Радиус, м	Средняя квадратическая погрешность определения координат характерных точек контура, м	Глубина, высота, м	
	X	Y			H1	H2
1	2	3	4	5	6	7
10158.2	111484.87	110251.89	данные отсутствуют	данные отсутствуют		
10159.1	111506.8	110244.26	данные отсутствуют	данные отсутствуют		
10159.2	111512.74	110242.31	данные отсутствуют	данные отсутствуют		
10160.2	113583.35	109951.14	данные отсутствуют	данные отсутствуют		
10160.1	113582.46	109951.43	данные отсутствуют	данные отсутствуют		
10161.1	113582.46	109951.43	данные отсутствуют	данные отсутствуют		
10161.2	113610.99	110030.37	данные отсутствуют	данные отсутствуют		
10162.2	109499.95	109307.86	данные отсутствуют	данные отсутствуют		
10162.1	109501.08	109307.32	данные отсутствуют	данные отсутствуют		
10163.1	109501.08	109307.32	данные отсутствуют	данные отсутствуют		
10163.2	109500.49	109306.05	данные отсутствуют	данные отсутствуют		
10164.2	109501.67	109308.5	данные отсутствуют	данные отсутствуют		
10164.1	109501.08	109307.32	данные отсутствуют	данные отсутствуют		
10165.1	109726.76	109144.65	данные отсутствуют	данные отсутствуют		

Государственный регистратор		ФГИС ЕГРН
полное наименование должности	подпись	инициалы, фамилия

М.П.



**Описание местоположения объекта недвижимости**

<b>Сооружение</b>			
вид объекта недвижимости			
Лист № __ Раздела <b>5.1</b>	Всего листов раздела <b>5.1</b> : __	Всего разделов: __	Всего листов выписки: __
<b>26.04.2022 № 99/2022/463765396</b>			
Кадастровый номер:		<b>78:36:0000000:4659</b>	

Номер точки	Координаты, м		Радиус, м	Средняя квадратическая погрешность определения координат характерных точек контура, м	Глубина, высота, м	
	X	Y			H1	H2
1	2	3	4	5	6	7
10165.2	109699.56	109114.52	данные отсутствуют	данные отсутствуют		
10166.1	109726.76	109144.65	данные отсутствуют	данные отсутствуют		
10166.2	109763.97	109187.63	данные отсутствуют	данные отсутствуют		
10167.1	109726.76	109144.65	данные отсутствуют	данные отсутствуют		
10167.2	109725.98	109145.36	данные отсутствуют	данные отсутствуют		
10168.2	109450.99	108974.52	данные отсутствуют	данные отсутствуют		
10168.1	109450.24	108974.34	данные отсутствуют	данные отсутствуют		
10169.1	109450.24	108974.34	данные отсутствуют	данные отсутствуют		
10169.2	109450.18	108975.92	данные отсутствуют	данные отсутствуют		
10170.2	109449.38	108974.11	данные отсутствуют	данные отсутствуют		
10170.1	109450.24	108974.34	данные отсутствуют	данные отсутствуют		
10171.1	109450.24	108974.34	данные отсутствуют	данные отсутствуют		
10171.2	109450.28	108972.76	данные отсутствуют	данные отсутствуют		
10172.2	110182.51	109998.05	данные отсутствуют	данные отсутствуют		

Государственный регистратор		ФГИС ЕГРН
полное наименование должности	подпись	инициалы, фамилия

М.П.



**Описание местоположения объекта недвижимости**

<b>Сооружение</b>			
вид объекта недвижимости			
Лист № __ Раздела <b>5.1</b>	Всего листов раздела <b>5.1</b> : __	Всего разделов: __	Всего листов выписки: __
<b>26.04.2022 № 99/2022/463765396</b>			
Кадастровый номер:		<b>78:36:0000000:4659</b>	

Номер точки	Координаты, м		Радиус, м	Средняя квадратическая погрешность определения координат характерных точек контура, м	Глубина, высота, м	
	X	Y			H1	H2
1	2	3	4	5	6	7
10172.1	110183.43	109998.17	данные отсутствуют	данные отсутствуют		
10173.1	110183.43	109998.17	данные отсутствуют	данные отсутствуют		
10173.2	110184.74	109988.25	данные отсутствуют	данные отсутствуют		
10174.1	110471.53	109386.89	данные отсутствуют	данные отсутствуют		
10174.2	110488.41	109376.25	данные отсутствуют	данные отсутствуют		
10175.1	110471.53	109386.89	данные отсутствуют	данные отсутствуют		
10175.2	110471.09	109386.07	данные отсутствуют	данные отсутствуют		
10176.2	110652.62	109465.02	данные отсутствуют	данные отсутствуют		
10176.1	110676.17	109449.75	данные отсутствуют	данные отсутствуют		
10177.1	110676.17	109449.75	данные отсутствуют	данные отсутствуют		
10177.2	110676.67	109450.41	данные отсутствуют	данные отсутствуют		
10178.2	110678.81	109447.84	данные отсутствуют	данные отсутствуют		
10178.1	110676.17	109449.75	данные отсутствуют	данные отсутствуют		
10179.1	110603.25	109211.45	данные отсутствуют	данные отсутствуют		

Государственный регистратор		ФГИС ЕГРН
полное наименование должности	подпись	инициалы, фамилия

М.П.



**Описание местоположения объекта недвижимости**

<b>Сооружение</b>			
вид объекта недвижимости			
Лист № __ Раздела <b>5.1</b>	Всего листов раздела <b>5.1</b> : __	Всего разделов: __	Всего листов выписки: __
<b>26.04.2022 № 99/2022/463765396</b>			
Кадастровый номер:		<b>78:36:0000000:4659</b>	

Номер точки	Координаты, м		Радиус, м	Средняя квадратическая погрешность определения координат характерных точек контура, м	Глубина, высота, м	
	X	Y			H1	H2
1	2	3	4	5	6	7
10179.2	110599.52	109200.81	данные отсутствуют	данные отсутствуют		
10180.2	110603.8	109211.22	данные отсутствуют	данные отсутствуют		
10180.1	110603.25	109211.45	данные отсутствуют	данные отсутствуют		
10181.1	110603.25	109211.45	данные отсутствуют	данные отсутствуют		
10181.2	110628.95	109287	данные отсутствуют	данные отсутствуют		
10182.1	110878.26	109761.75	данные отсутствуют	данные отсутствуют		
10182.2	110859.9	109730.97	данные отсутствуют	данные отсутствуют		
10183.1	110878.26	109761.75	данные отсутствуют	данные отсутствуют		
10183.2	110896.93	109792.69	данные отсутствуют	данные отсутствуют		
10184.2	110877.28	109762.42	данные отсутствуют	данные отсутствуют		
10184.1	110878.26	109761.75	данные отсутствуют	данные отсутствуют		
10185.1	110763.89	109586.89	данные отсутствуют	данные отсутствуют		
10185.2	110766.91	109585.06	данные отсутствуют	данные отсутствуют		
10186.2	110748.66	109595.93	данные отсутствуют	данные отсутствуют		

Государственный регистратор		ФГИС ЕГРН
полное наименование должности	подпись	инициалы, фамилия

М.П.



**Описание местоположения объекта недвижимости**

<b>Сооружение</b>			
вид объекта недвижимости			
Лист № __ Раздела <b>5.1</b>	Всего листов раздела <b>5.1</b> : __	Всего разделов: __	Всего листов выписки: __
<b>26.04.2022 № 99/2022/463765396</b>			
Кадастровый номер:		<b>78:36:0000000:4659</b>	

Номер точки	Координаты, м		Радиус, м	Средняя квадратическая погрешность определения координат характерных точек контура, м	Глубина, высота, м	
	X	Y			H1	H2
1	2	3	4	5	6	7
10186.1	110763.89	109586.89	данные отсутствуют	данные отсутствуют		
10187.1	111333.19	110305.23	данные отсутствуют	данные отсутствуют		
10187.2	111329.82	110306.49	данные отсутствуют	данные отсутствуют		
10188.2	110565.96	110774.5	данные отсутствуют	данные отсутствуют		
10188.1	110574.74	110786.01	данные отсутствуют	данные отсутствуют		
10189.1	110511.58	110886.29	данные отсутствуют	данные отсутствуют		
10189.2	110514.77	110878.16	данные отсутствуют	данные отсутствуют		
10190.1	110511.91	110886.51	данные отсутствуют	данные отсутствуют		
10190.2	110511.58	110886.29	данные отсутствуют	данные отсутствуют		
10191.1	109132.03	116756.05	данные отсутствуют	данные отсутствуют		
10191.2	109155.34	116765.43	данные отсутствуют	данные отсутствуют		
10192.2	109865.37	116303	данные отсутствуют	данные отсутствуют		
10192.1	109878.71	116308.79	данные отсутствуют	данные отсутствуют		
10193.1	109878.71	116308.79	данные отсутствуют	данные отсутствуют		

Государственный регистратор		ФГИС ЕГРН
полное наименование должности	подпись	инициалы, фамилия

М.П.





**Описание местоположения объекта недвижимости**

<b>Сооружение</b>			
вид объекта недвижимости			
Лист № __ Раздела <b>5.1</b>	Всего листов раздела <b>5.1</b> : __	Всего разделов: __	Всего листов выписки: __
<b>26.04.2022 № 99/2022/463765396</b>			
Кадастровый номер:		<b>78:36:0000000:4659</b>	

Номер точки	Координаты, м		Радиус, м	Средняя квадратическая погрешность определения координат характерных точек контура, м	Глубина, высота, м	
	X	Y			H1	H2
1	2	3	4	5	6	7
10193.2	109880.47	116309.72	данные отсутствуют	данные отсутствуют		
10194.2	111125.75	112158.67	данные отсутствуют	данные отсутствуют		
10194.1	111129.31	112170.6	данные отсутствуют	данные отсутствуют		
10195.1	110293.78	111695.7	данные отсутствуют	данные отсутствуют		
10195.2	110280	111687.8	данные отсутствуют	данные отсутствуют		
10196.2	110606.79	111148.22	данные отсутствуют	данные отсутствуют		
10196.1	110607.91	111148.55	данные отсутствуют	данные отсутствуют		
10197.1	110978.07	111130.71	данные отсутствуют	данные отсутствуют		
10197.2	110965.86	111102.32	данные отсутствуют	данные отсутствуют		
10198.1	110174.06	110320.63	данные отсутствуют	данные отсутствуют		
10198.2	110184.38	110318.8	данные отсутствуют	данные отсутствуют		
10199.1	110224.7	110103.68	данные отсутствуют	данные отсутствуют		
10199.2	110218.36	110086.04	данные отсутствуют	данные отсутствуют		
10200.2	110371.81	110431.36	данные отсутствуют	данные отсутствуют		

Государственный регистратор		ФГИС ЕГРН
полное наименование должности	подпись	инициалы, фамилия

М.П.



**Описание местоположения объекта недвижимости**

<b>Сооружение</b>			
вид объекта недвижимости			
Лист № __ Раздела <b>5.1</b>	Всего листов раздела <b>5.1</b> : __	Всего разделов: __	Всего листов выписки: __
<b>26.04.2022 № 99/2022/463765396</b>			
Кадастровый номер:		<b>78:36:0000000:4659</b>	

Номер точки	Координаты, м		Радиус, м	Средняя квадратическая погрешность определения координат характерных точек контура, м	Глубина, высота, м	
	X	Y			H1	H2
1	2	3	4	5	6	7
10200.1	110354.86	110402.47	данные отсутствуют	данные отсутствуют		
10201.1	110341.07	110029.84	данные отсутствуют	данные отсутствуют		
10201.2	110335.31	110015.38	данные отсутствуют	данные отсутствуют		
10202.2	110880.22	110961.78	данные отсутствуют	данные отсутствуют		
10202.1	110883.54	110967.82	данные отсутствуют	данные отсутствуют		
10203.1	110898.42	110061.74	данные отсутствуют	данные отсутствуют		
10203.2	110875.51	110029.32	данные отсутствуют	данные отсутствуют		
10204.2	111024.9	111412.86	данные отсутствуют	данные отсутствуют		
10204.1	111022.43	111414.75	данные отсутствуют	данные отсутствуют		
10205.1	111028.77	111249.37	данные отсутствуют	данные отсутствуют		
10205.2	111026.4	111249.43	данные отсутствуют	данные отсутствуют		
10206.1	111267.16	111216.6	данные отсутствуют	данные отсутствуют		
10206.2	111266.93	111216.97	данные отсутствуют	данные отсутствуют		
10207.1	109156.96	116766.09	данные отсутствуют	данные отсутствуют		

Государственный регистратор		ФГИС ЕГРН
полное наименование должности	подпись	инициалы, фамилия

М.П.



**Описание местоположения объекта недвижимости**

<b>Сооружение</b>			
вид объекта недвижимости			
Лист № __ Раздела <b>5.1</b>	Всего листов раздела <b>5.1</b> : __	Всего разделов: __	Всего листов выписки: __
<b>26.04.2022 № 99/2022/463765396</b>			
Кадастровый номер:		<b>78:36:0000000:4659</b>	

Номер точки	Координаты, м		Радиус, м	Средняя квадратическая погрешность определения координат характерных точек контура, м	Глубина, высота, м	
	X	Y			H1	H2
1	2	3	4	5	6	7
10207.2	109159.45	116767.11	данные отсутствуют	данные отсутствуют		
10208.1	109156.96	116766.09	данные отсутствуют	данные отсутствуют		
10208.2	109155.34	116765.43	данные отсутствуют	данные отсутствуют		
10209.1	109879.89	116307.39	данные отсутствуют	данные отсутствуют		
10209.2	109865.94	116301.58	данные отсутствуют	данные отсутствуют		
10210.2	109881.15	116307.86	данные отсутствуют	данные отсутствуют		
10210.1	109879.89	116307.39	данные отсутствуют	данные отсутствуют		
10211.1	110473.51	113117.59	данные отсутствуют	данные отсутствуют		
10211.2	110474.06	113116.88	данные отсутствуют	данные отсутствуют		
10212.2	110526.48	113427.41	данные отсутствуют	данные отсутствуют		
10212.1	110522.08	113429.96	данные отсутствуют	данные отсутствуют		
10213.1	110524.54	112862.2	данные отсутствуют	данные отсутствуют		
10213.2	110520.4	112859.59	данные отсутствуют	данные отсутствуют		
10214.1	110709.67	112602.25	данные отсутствуют	данные отсутствуют		

Государственный регистратор		ФГИС ЕГРН
полное наименование должности	подпись	инициалы, фамилия

М.П.



**Описание местоположения объекта недвижимости**

<b>Сооружение</b>			
вид объекта недвижимости			
Лист № __ Раздела <b>5.1</b>	Всего листов раздела <b>5.1</b> : __	Всего разделов: __	Всего листов выписки: __
<b>26.04.2022 № 99/2022/463765396</b>			
Кадастровый номер:		<b>78:36:0000000:4659</b>	

Номер точки	Координаты, м		Радиус, м	Средняя квадратическая погрешность определения координат характерных точек контура, м	Глубина, высота, м	
	X	Y			H1	H2
1	2	3	4	5	6	7
10214.2	110708.22	112599.84	данные отсутствуют	данные отсутствуют		
10215.1	110953.41	112784.37	данные отсутствуют	данные отсутствуют		
10215.2	110954.2	112783.11	данные отсутствуют	данные отсутствуют		
10216.2	110957.21	112502.81	данные отсутствуют	данные отсутствуют		
10216.1	110960.46	112505.16	данные отсутствуют	данные отсутствуют		
10217.1	110882.48	112303.89	данные отсутствуют	данные отсутствуют		
10217.2	110880.71	112301.65	данные отсутствуют	данные отсутствуют		
10218.2	110322.86	111498.35	данные отсутствуют	данные отсутствуют		
10218.1	110322.83	111504.98	данные отсутствуют	данные отсутствуют		
10219.1	110622.76	110233.74	данные отсутствуют	данные отсутствуют		
10219.2	110614.88	110220.16	данные отсутствуют	данные отсутствуют		
10220.2	111022.43	111414.75	данные отсутствуют	данные отсутствуют		
10220.1	111012.71	111414.41	данные отсутствуют	данные отсутствуют		
10221.1	111262.44	111218.07	данные отсутствуют	данные отсутствуют		

Государственный регистратор		ФГИС ЕГРН
полное наименование должности	подпись	инициалы, фамилия

М.П.



**Описание местоположения объекта недвижимости**

<b>Сооружение</b>			
вид объекта недвижимости			
Лист № __ Раздела <b>5.1</b>	Всего листов раздела <b>5.1</b> : __	Всего разделов: __	Всего листов выписки: __
<b>26.04.2022 № 99/2022/463765396</b>			
Кадастровый номер:		<b>78:36:0000000:4659</b>	

Номер точки	Координаты, м		Радиус, м	Средняя квадратическая погрешность определения координат характерных точек контура, м	Глубина, высота, м	
	X	Y			H1	H2
1	2	3	4	5	6	7
10221.2	111266.93	111216.97	данные отсутствуют	данные отсутствуют		
10222.1	111069.91	112420.41	данные отсутствуют	данные отсутствуют		
10222.2	111072.69	112420.79	данные отсутствуют	данные отсутствуют		
10223.1	111129.45	112170.99	данные отсутствуют	данные отсутствуют		
10223.2	111129.31	112170.6	данные отсутствуют	данные отсутствуют		
10224.2	110600.63	111153.8	данные отсутствуют	данные отсутствуют		
10224.1	110602.39	111152.35	данные отсутствуют	данные отсутствуют		
10225.1	110602.39	111152.35	данные отсутствуют	данные отсутствуют		
10225.2	110606.26	111149.8	данные отсутствуют	данные отсутствуют		
10226.2	110174.06	110320.63	данные отсутствуют	данные отсутствуют		
10226.1	110172.02	110321.05	данные отсутствуют	данные отсутствуют		
10227.1	110225.03	110104.41	данные отсутствуют	данные отсутствуют		
10227.2	110224.7	110103.68	данные отсутствуют	данные отсутствуют		
10228.2	110354.86	110402.47	данные отсутствуют	данные отсутствуют		

Государственный регистратор		ФГИС ЕГРН
полное наименование должности	подпись	инициалы, фамилия

М.П.



**Описание местоположения объекта недвижимости**

<b>Сооружение</b>			
вид объекта недвижимости			
Лист № __ Раздела <b>5.1</b>	Всего листов раздела <b>5.1</b> : __	Всего разделов: __	Всего листов выписки: __
<b>26.04.2022 № 99/2022/463765396</b>			
Кадастровый номер:		<b>78:36:0000000:4659</b>	

Номер точки	Координаты, м		Радиус, м	Средняя квадратическая погрешность определения координат характерных точек контура, м	Глубина, высота, м	
	X	Y			H1	H2
1	2	3	4	5	6	7
10228.1	110354.42	110401.87	данные отсутствуют	данные отсутствуют		
10229.1	110341.5	110030.89	данные отсутствуют	данные отсутствуют		
10229.2	110341.07	110029.84	данные отсутствуют	данные отсутствуют		
10230.1	111311.74	111380.37	данные отсутствуют	данные отсутствуют		
10230.2	111312.95	111380.13	данные отсутствуют	данные отсутствуют		
10231.1	111097.24	110612.43	данные отсутствуют	данные отсутствуют		
10231.2	111097.49	110613.03	данные отсутствуют	данные отсутствуют		
10232.2	109941.93	116132.23	данные отсутствуют	данные отсутствуют		
10232.1	109951.13	116136.07	данные отсутствуют	данные отсутствуют		
10233.1	109951.13	116136.07	данные отсутствуют	данные отсутствуют		
10233.2	109951.91	116136.37	данные отсутствуют	данные отсутствуют		
10234.2	110441.52	113270.12	данные отсутствуют	данные отсутствуют		
10234.1	110449.47	113286.98	данные отсутствуют	данные отсутствуют		
10235.1	110478.95	113118.74	данные отсутствуют	данные отсутствуют		

Государственный регистратор		ФГИС ЕГРН
полное наименование должности	подпись	инициалы, фамилия

М.П.



**Описание местоположения объекта недвижимости**

<b>Сооружение</b>			
вид объекта недвижимости			
Лист № __ Раздела <b>5.1</b>	Всего листов раздела <b>5.1</b> : __	Всего разделов: __	Всего листов выписки: __
<b>26.04.2022 № 99/2022/463765396</b>			
Кадастровый номер:		<b>78:36:0000000:4659</b>	

Номер точки	Координаты, м		Радиус, м	Средняя квадратическая погрешность определения координат характерных точек контура, м	Глубина, высота, м	
	X	Y			H1	H2
1	2	3	4	5	6	7
10235.2	110474.06	113116.88	данные отсутствуют	данные отсутствуют		
10236.2	110897.32	112107.71	данные отсутствуют	данные отсутствуют		
10236.1	110900.11	112104.96	данные отсутствуют	данные отсутствуют		
10237.1	111069.34	112419.26	данные отсутствуют	данные отсутствуют		
10237.2	111071.92	112417.8	данные отсутствуют	данные отсутствуют		
10238.1	110955.42	111755.01	данные отсутствуют	данные отсутствуют		
10238.2	110955.52	111757.6	данные отсутствуют	данные отсутствуют		
10239.1	110972.99	111604.97	данные отсутствуют	данные отсутствуют		
10239.2	110969.76	111604.52	данные отсутствуют	данные отсутствуют		
10240.2	110225.03	110104.41	данные отсутствуют	данные отсутствуют		
10240.1	110173.87	110130.48	данные отсутствуют	данные отсутствуют		
10241.1	110518.62	110868.79	данные отсутствуют	данные отсутствуют		
10241.2	110530.07	110843.66	данные отсутствуют	данные отсутствуют		
10242.2	110514.77	110878.16	данные отсутствуют	данные отсутствуют		

Государственный регистратор		ФГИС ЕГРН
полное наименование должности	подпись	инициалы, фамилия

М.П.



**Описание местоположения объекта недвижимости**

<b>Сооружение</b>			
вид объекта недвижимости			
Лист № __ Раздела <b>5.1</b>	Всего листов раздела <b>5.1</b> : __	Всего разделов: __	Всего листов выписки: __
<b>26.04.2022 № 99/2022/463765396</b>			
Кадастровый номер:		<b>78:36:0000000:4659</b>	

Номер точки	Координаты, м		Радиус, м	Средняя квадратическая погрешность определения координат характерных точек контура, м	Глубина, высота, м	
	X	Y			H1	H2
1	2	3	4	5	6	7
10242.1	110518.62	110868.79	данные отсутствуют	данные отсутствуют		
10243.1	110664.23	110209.32	данные отсутствуют	данные отсутствуют		
10243.2	110668.52	110215.68	данные отсутствуют	данные отсутствуют		
10244.2	111352.82	111799.73	данные отсутствуют	данные отсутствуют		
10244.1	111341.64	111789.93	данные отсутствуют	данные отсутствуют		
10245.1	110898.79	110062.36	данные отсутствуют	данные отсутствуют		
10245.2	110898.42	110061.74	данные отсутствуют	данные отсутствуют		
10246.1	111026.87	111191.28	данные отсутствуют	данные отсутствуют		
10246.2	111022.69	111186.04	данные отсутствуют	данные отсутствуют		
10247.1	111026.87	111191.28	данные отсутствуют	данные отсутствуют		
10247.2	111030.28	111195.55	данные отсутствуют	данные отсутствуют		
10248.2	111262.44	111218.07	данные отсутствуют	данные отсутствуют		
10248.1	111261.29	111218.44	данные отсутствуют	данные отсутствуют		
10249.1	111192.53	110778.7	данные отсутствуют	данные отсутствуют		

Государственный регистратор		ФГИС ЕГРН
полное наименование должности	подпись	инициалы, фамилия

М.П.





**Описание местоположения объекта недвижимости**

<b>Сооружение</b>			
вид объекта недвижимости			
Лист № __ Раздела <b>5.1</b>	Всего листов раздела <b>5.1</b> : __	Всего разделов: __	Всего листов выписки: __
<b>26.04.2022 № 99/2022/463765396</b>			
Кадастровый номер:		<b>78:36:0000000:4659</b>	

Номер точки	Координаты, м		Радиус, м	Средняя квадратическая погрешность определения координат характерных точек контура, м	Глубина, высота, м	
	X	Y			H1	H2
1	2	3	4	5	6	7
10249.2	111190.73	110788.6	данные отсутствуют	данные отсутствуют		
10250.2	111190.58	110778.3	данные отсутствуют	данные отсутствуют		
10250.1	111192.53	110778.7	данные отсутствуют	данные отсутствуют		
10251.1	110449.94	110152.15	данные отсутствуют	данные отсутствуют		
10251.2	110432.8	110163.17	данные отсутствуют	данные отсутствуют		
10252.2	110450.16	110152.39	данные отсутствуют	данные отсутствуют		
10252.1	110449.94	110152.15	данные отсутствуют	данные отсутствуют		
10253.1	110298.12	110059.3	данные отсутствуют	данные отсутствуют		
10253.2	110282.51	110069.04	данные отсутствуют	данные отсутствуют		
10254.1	110298.12	110059.3	данные отсутствуют	данные отсутствуют		
10254.2	110298.59	110060.08	данные отсутствуют	данные отсутствуют		
10255.1	110529.16	113436.73	данные отсутствуют	данные отсутствуют		
10255.2	110526.35	113438	данные отсутствуют	данные отсутствуют		
10256.2	110514.23	112539.8	данные отсутствуют	данные отсутствуют		

Государственный регистратор		ФГИС ЕГРН
полное наименование должности	подпись	инициалы, фамилия

М.П.



**Описание местоположения объекта недвижимости**

<b>Сооружение</b>			
вид объекта недвижимости			
Лист № __ Раздела <b>5.1</b>	Всего листов раздела <b>5.1</b> : __	Всего разделов: __	Всего листов выписки: __
<b>26.04.2022 № 99/2022/463765396</b>			
Кадастровый номер:		<b>78:36:0000000:4659</b>	

Номер точки	Координаты, м		Радиус, м	Средняя квадратическая погрешность определения координат характерных точек контура, м	Глубина, высота, м	
	X	Y			H1	H2
1	2	3	4	5	6	7
10256.1	110510.09	112544.16	данные отсутствуют	данные отсутствуют		
10257.1	110917.11	112756.43	данные отсутствуют	данные отсутствуют		
10257.2	110915.21	112759.65	данные отсутствуют	данные отсутствуют		
10258.2	110887.48	112057.78	данные отсутствуют	данные отсутствуют		
10258.1	110873.8	112058.63	данные отсутствуют	данные отсутствуют		
10259.1	111115.18	112174.92	данные отсутствуют	данные отсутствуют		
10259.2	111129.45	112170.99	данные отсутствуют	данные отсутствуют		
10260.2	110949.8	111759.62	данные отсутствуют	данные отсутствуют		
10260.1	110950.87	111757.59	данные отсутствуют	данные отсутствуют		
10261.1	110950.87	111757.59	данные отсутствуют	данные отсутствуют		
10261.2	110955.52	111757.6	данные отсутствуют	данные отсутствуют		
10262.1	110972.88	111629.07	данные отсутствуют	данные отсутствуют		
10262.2	111003.73	111635.22	данные отсутствуют	данные отсутствуют		
10263.1	110168.99	110132.38	данные отсутствуют	данные отсутствуют		

Государственный регистратор		ФГИС ЕГРН
полное наименование должности	подпись	инициалы, фамилия

М.П.



**Описание местоположения объекта недвижимости**

<b>Сооружение</b>			
вид объекта недвижимости			
Лист № ___ Раздела <b>5.1</b>	Всего листов раздела <b>5.1</b> : ___	Всего разделов: ___	Всего листов выписки: ___
<b>26.04.2022 № 99/2022/463765396</b>			
Кадастровый номер:		<b>78:36:0000000:4659</b>	

Номер точки	Координаты, м		Радиус, м	Средняя квадратическая погрешность определения координат характерных точек контура, м	Глубина, высота, м	
	X	Y			H1	H2
1	2	3	4	5	6	7
10263.2	110173.87	110130.48	данные отсутствуют	данные отсутствуют		
10264.2	110352.69	110007.08	данные отсутствуют	данные отсутствуют		
10264.1	110359.39	110019.21	данные отсутствуют	данные отсутствуют		
10265.1	110666.44	110760.04	данные отсутствуют	данные отсутствуют		
10265.2	110606.44	110770.36	данные отсутствуют	данные отсутствуют		
10266.2	110713.4	110749.05	данные отсутствуют	данные отсутствуют		
10266.1	110666.44	110760.04	данные отсутствуют	данные отсутствуют		
10267.1	110810.65	110885.58	данные отсутствуют	данные отсутствуют		
10267.2	110817.06	110895.67	данные отсутствуют	данные отсутствуют		
10268.2	110794.53	110125.79	данные отсутствуют	данные отсутствуют		
10268.1	110824.53	110108.49	данные отсутствуют	данные отсутствуют		
10269.1	110824.53	110108.49	данные отсутствуют	данные отсутствуют		
10269.2	110898.79	110062.36	данные отсутствуют	данные отсутствуют		
10270.1	111032.2	111198.44	данные отсутствуют	данные отсутствуют		

Государственный регистратор		ФГИС ЕГРН
полное наименование должности	подпись	инициалы, фамилия

М.П.



**Описание местоположения объекта недвижимости**

<b>Сооружение</b>			
вид объекта недвижимости			
Лист № __ Раздела <b>5.1</b>	Всего листов раздела <b>5.1</b> : __	Всего разделов: __	Всего листов выписки: __
<b>26.04.2022 № 99/2022/463765396</b>			
Кадастровый номер:		<b>78:36:0000000:4659</b>	

Номер точки	Координаты, м		Радиус, м	Средняя квадратическая погрешность определения координат характерных точек контура, м	Глубина, высота, м	
	X	Y			H1	H2
1	2	3	4	5	6	7
10270.2	111035.36	111201.93	данные отсутствуют	данные отсутствуют		
10271.1	111032.2	111198.44	данные отсутствуют	данные отсутствуют		
10271.2	111030.28	111195.55	данные отсутствуют	данные отсутствуют		
10272.2	111315.79	111307.97	данные отсутствуют	данные отсутствуют		
10272.1	111292.02	111311.85	данные отсутствуют	данные отсутствуют		
10273.1	111184.16	110777.07	данные отсутствуют	данные отсутствуют		
10273.2	111190.58	110778.3	данные отсутствуют	данные отсутствуют		
10274.2	111121.94	110583.21	данные отсутствуют	данные отсутствуют		
10274.1	111128.38	110600.31	данные отсутствуют	данные отсутствуют		
10275.1	110479.81	113119.01	данные отсутствуют	данные отсутствуют		
10275.2	110478.95	113118.74	данные отсутствуют	данные отсутствуют		
10276.2	110322.05	111545.26	данные отсутствуют	данные отсутствуют		
10276.1	110321.41	111576.32	данные отсутствуют	данные отсутствуют		
10277.1	110643.17	111036.28	данные отсутствуют	данные отсутствуют		

Государственный регистратор		ФГИС ЕГРН
полное наименование должности	подпись	инициалы, фамилия

М.П.



**Описание местоположения объекта недвижимости**

<b>Сооружение</b>			
вид объекта недвижимости			
Лист № __ Раздела <b>5.1</b>	Всего листов раздела <b>5.1</b> : __	Всего разделов: __	Всего листов выписки: __
<b>26.04.2022 № 99/2022/463765396</b>			
Кадастровый номер:		<b>78:36:0000000:4659</b>	

Номер точки	Координаты, м		Радиус, м	Средняя квадратическая погрешность определения координат характерных точек контура, м	Глубина, высота, м	
	X	Y			H1	H2
1	2	3	4	5	6	7
10277.2	110642.46	111038.05	данные отсутствуют	данные отсутствуют		
10278.1	110186.78	110377.14	данные отсутствуют	данные отсутствуют		
10278.2	110180.47	110355.22	данные отсутствуют	данные отсутствуют		
10279.1	110600.8	110247.72	данные отсутствуют	данные отсутствуют		
10279.2	110571.83	110265.31	данные отсутствуют	данные отсутствуют		
10280.2	111339.66	111791.87	данные отсутствуют	данные отсутствуют		
10280.1	111341.07	111789.44	данные отсутствуют	данные отсутствуют		
10281.1	111341.07	111789.44	данные отсутствуют	данные отсутствуют		
10281.2	111341.64	111789.93	данные отсутствуют	данные отсутствуют		
10282.2	110400	110662.19	данные отсутствуют	данные отсутствуют		
10282.1	110398.86	110660.64	данные отсутствуют	данные отсутствуют		
10283.1	110398.86	110660.64	данные отсутствуют	данные отсутствуют		
10283.2	110397.99	110659.83	данные отсутствуют	данные отсутствуют		
10284.2	111231.8	111111.43	данные отсутствуют	данные отсутствуют		

Государственный регистратор		ФГИС ЕГРН
полное наименование должности	подпись	инициалы, фамилия

М.П.



**Описание местоположения объекта недвижимости**

<b>Сооружение</b>			
вид объекта недвижимости			
Лист № __ Раздела <b>5.1</b>	Всего листов раздела <b>5.1</b> : __	Всего разделов: __	Всего листов выписки: __
<b>26.04.2022 № 99/2022/463765396</b>			
Кадастровый номер:		<b>78:36:0000000:4659</b>	

Номер точки	Координаты, м		Радиус, м	Средняя квадратическая погрешность определения координат характерных точек контура, м	Глубина, высота, м	
	X	Y			H1	H2
1	2	3	4	5	6	7
10284.1	111231.6	111111.46	данные отсутствуют	данные отсутствуют		
10285.1	111343.52	111787.56	данные отсутствуют	данные отсутствуют		
10285.2	111349.41	111789.93	данные отсутствуют	данные отсутствуют		
10286.1	110594.67	109501.38	данные отсутствуют	данные отсутствуют		
10286.2	110606.38	109493.7	данные отсутствуют	данные отсутствуют		
10287.1	110594.67	109501.38	данные отсутствуют	данные отсутствуют		
10287.2	110593.33	109502.1	данные отсутствуют	данные отсутствуют		
10288.2	110729.35	109606.48	данные отсутствуют	данные отсутствуют		
10288.1	110701.91	109623.92	данные отсутствуют	данные отсутствуют		
10289.1	110701.91	109623.92	данные отсутствуют	данные отсутствуют		
10289.2	110668.77	109644.73	данные отсутствуют	данные отсутствуют		
10290.2	110697.25	109809.78	данные отсутствуют	данные отсутствуют		
10290.1	110649.51	109840.08	данные отсутствуют	данные отсутствуют		
10291.1	110645.73	109842.36	данные отсутствуют	данные отсутствуют		

Государственный регистратор		ФГИС ЕГРН
полное наименование должности	подпись	инициалы, фамилия

М.П.



**Описание местоположения объекта недвижимости**

<b>Сооружение</b>			
вид объекта недвижимости			
Лист № __ Раздела <b>5.1</b>	Всего листов раздела <b>5.1</b> : __	Всего разделов: __	Всего листов выписки: __
<b>26.04.2022 № 99/2022/463765396</b>			
Кадастровый номер:		<b>78:36:0000000:4659</b>	

Номер точки	Координаты, м		Радиус, м	Средняя квадратическая погрешность определения координат характерных точек контура, м	Глубина, высота, м	
	X	Y			H1	H2
1	2	3	4	5	6	7
10291.2	110594.66	109873.15	данные отсутствуют	данные отсутствуют		
10292.2	110649.51	109840.08	данные отсутствуют	данные отсутствуют		
10292.1	110645.73	109842.36	данные отсутствуют	данные отсутствуют		
10293.1	110526.58	109914.95	данные отсутствуют	данные отсутствуют		
10293.2	110508.09	109926.4	данные отсутствуют	данные отсутствуют		
10294.1	110552.22	110276.51	данные отсутствуют	данные отсутствуют		
10294.2	110552.64	110277.24	данные отсутствуют	данные отсутствуют		
10295.1	110552.22	110276.51	данные отсутствуют	данные отсутствуют		
10295.2	110549.78	110272.3	данные отсутствуют	данные отсутствуют		
10296.2	113656.18	110145.55	данные отсутствуют	данные отсутствуют		
10296.1	113653.53	110146.61	данные отсутствуют	данные отсутствуют		
10297.1	113789.52	110108.95	данные отсутствуют	данные отсутствуют		
10297.2	113773.3	110113.63	данные отсутствуют	данные отсутствуют		
10298.2	113790.42	110108.75	данные отсутствуют	данные отсутствуют		

Государственный регистратор		ФГИС ЕГРН
полное наименование должности	подпись	инициалы, фамилия

М.П.



**Описание местоположения объекта недвижимости**

<b>Сооружение</b>			
вид объекта недвижимости			
Лист № __ Раздела <b>5.1</b>	Всего листов раздела <b>5.1</b> : __	Всего разделов: __	Всего листов выписки: __
<b>26.04.2022 № 99/2022/463765396</b>			
Кадастровый номер:		<b>78:36:0000000:4659</b>	

Номер точки	Координаты, м		Радиус, м	Средняя квадратическая погрешность определения координат характерных точек контура, м	Глубина, высота, м	
	X	Y			H1	H2
1	2	3	4	5	6	7
10298.1	113789.52	110108.95	данные отсутствуют	данные отсутствуют		
10299.1	110198.28	110883.11	данные отсутствуют	данные отсутствуют		
10299.2	110198.56	110883.33	данные отсутствуют	данные отсутствуют		
10300.2	110956.9	110670.89	данные отсутствуют	данные отсутствуют		
10300.1	110957.6	110670.52	данные отсутствуют	данные отсутствуют		
10301.1	110957.6	110670.52	данные отсутствуют	данные отсутствуют		
10301.2	110958.45	110670.14	данные отсутствуют	данные отсутствуют		
10302.1	110968.84	110445.97	данные отсутствуют	данные отсутствуют		
10302.2	110997.06	110549.73	данные отсутствуют	данные отсутствуют		
10303.1	110382.82	109633.12	данные отсутствуют	данные отсутствуют		
10303.2	110375.73	109622.77	данные отсутствуют	данные отсутствуют		
10304.2	110678.81	109447.84	данные отсутствуют	данные отсутствуют		
10304.1	110682.63	109445.28	данные отсутствуют	данные отсутствуют		
10305.1	110930.61	109851.97	данные отсутствуют	данные отсутствуют		

Государственный регистратор		ФГИС ЕГРН
полное наименование должности	подпись	инициалы, фамилия

М.П.





**Описание местоположения объекта недвижимости**

<b>Сооружение</b>			
вид объекта недвижимости			
Лист № __ Раздела <b>5.1</b>	Всего листов раздела <b>5.1</b> : __	Всего разделов: __	Всего листов выписки: __
<b>26.04.2022 № 99/2022/463765396</b>			
Кадастровый номер:		<b>78:36:0000000:4659</b>	

Номер точки	Координаты, м		Радиус, м	Средняя квадратическая погрешность определения координат характерных точек контура, м	Глубина, высота, м	
	X	Y			H1	H2
1	2	3	4	5	6	7
10305.2	110932.32	109854.75	данные отсутствуют	данные отсутствуют		
10306.2	110930.17	109851.23	данные отсутствуют	данные отсутствуют		
10306.1	110930.61	109851.97	данные отсутствуют	данные отсутствуют		
10307.1	111618.1	110417.68	данные отсутствуют	данные отсутствуют		
10307.2	111610.05	110395.5	данные отсутствуют	данные отсутствуют		
10308.2	109633.45	109229.2	данные отсутствуют	данные отсутствуют		
10308.1	109633.82	109228.99	данные отсутствуют	данные отсутствуют		
10309.1	109633.82	109228.99	данные отсутствуют	данные отсутствуют		
10309.2	109634.01	109229.23	данные отсутствуют	данные отсутствуют		
10310.1	110160.48	109773.48	данные отсутствуют	данные отсутствуют		
10310.2	110160.09	109772.75	данные отсутствуют	данные отсутствуют		
10311.1	110160.48	109773.48	данные отсутствуют	данные отсутствуют		
10311.2	110231.72	109728.58	данные отсутствуют	данные отсутствуют		
10312.2	110157.02	109775.73	данные отсутствуют	данные отсутствуют		

Государственный регистратор		ФГИС ЕГРН
полное наименование должности	подпись	инициалы, фамилия

М.П.



**Описание местоположения объекта недвижимости**

<b>Сооружение</b>			
вид объекта недвижимости			
Лист № __ Раздела <b>5.1</b>	Всего листов раздела <b>5.1</b> : __	Всего разделов: __	Всего листов выписки: __
<b>26.04.2022 № 99/2022/463765396</b>			
Кадастровый номер:		<b>78:36:0000000:4659</b>	

Номер точки	Координаты, м		Радиус, м	Средняя квадратическая погрешность определения координат характерных точек контура, м	Глубина, высота, м	
	X	Y			H1	H2
1	2	3	4	5	6	7
10312.1	110160.48	109773.48	данные отсутствуют	данные отсутствуют		
10313.1	110418.76	109801.36	данные отсутствуют	данные отсутствуют		
10313.2	110407.51	109808.16	данные отсутствуют	данные отсутствуют		
10314.2	110419.04	109802.09	данные отсутствуют	данные отсутствуют		
10314.1	110418.76	109801.36	данные отсутствуют	данные отсутствуют		
10315.1	110352.18	109462.86	данные отсутствуют	данные отсутствуют		
10315.2	110354.98	109461.26	данные отсутствуют	данные отсутствуют		
10316.2	110334.03	109473.65	данные отсутствуют	данные отсутствуют		
10316.1	110352.18	109462.86	данные отсутствуют	данные отсутствуют		
10317.1	110352.18	109462.86	данные отсутствуют	данные отсутствуют		
10317.2	110351.89	109462.54	данные отсутствуют	данные отсутствуют		
10318.1	110188.3	110873.79	данные отсутствуют	данные отсутствуют		
10318.2	110169.07	110870.88	данные отсутствуют	данные отсутствуют		
10319.1	110188.3	110873.79	данные отсутствуют	данные отсутствуют		

Государственный регистратор		ФГИС ЕГРН
полное наименование должности	подпись	инициалы, фамилия

М.П.



**Описание местоположения объекта недвижимости**

<b>Сооружение</b>			
вид объекта недвижимости			
Лист № __ Раздела <b>5.1</b>	Всего листов раздела <b>5.1</b> : __	Всего разделов: __	Всего листов выписки: __
<b>26.04.2022 № 99/2022/463765396</b>			
Кадастровый номер:		<b>78:36:0000000:4659</b>	

Номер точки	Координаты, м		Радиус, м	Средняя квадратическая погрешность определения координат характерных точек контура, м	Глубина, высота, м	
	X	Y			H1	H2
1	2	3	4	5	6	7
10319.2	110189.45	110874.26	данные отсутствуют	данные отсутствуют		
10320.2	110150.99	109594.23	данные отсутствуют	данные отсутствуют		
10320.1	110149.55	109591.7	данные отсутствуют	данные отсутствуют		
10321.1	110532	109910.08	данные отсутствуют	данные отсутствуют		
10321.2	110530.97	109908.42	данные отсутствуют	данные отсутствуют		
10322.2	110545.76	109730.22	данные отсутствуют	данные отсутствуют		
10322.1	110542.02	109725	данные отсутствуют	данные отсутствуют		
10323.1	110685.16	109443.97	данные отсутствуют	данные отсутствуют		
10323.2	110694.17	109438.46	данные отсутствуют	данные отсутствуют		
10324.2	110931.33	109850.33	данные отсутствуют	данные отсутствуют		
10324.1	110930.62	109850.76	данные отсутствуют	данные отсутствуют		
10325.1	110930.62	109850.76	данные отсутствуют	данные отсутствуют		
10325.2	110930.17	109851.23	данные отсутствуют	данные отсутствуют		
10326.1	111382.89	110506.68	данные отсутствуют	данные отсутствуют		

Государственный регистратор		ФГИС ЕГРН
полное наименование должности	подпись	инициалы, фамилия

М.П.



**Описание местоположения объекта недвижимости**

<b>Сооружение</b>			
вид объекта недвижимости			
Лист № __ Раздела <b>5.1</b>	Всего листов раздела <b>5.1</b> : __	Всего разделов: __	Всего листов выписки: __
<b>26.04.2022 № 99/2022/463765396</b>			
Кадастровый номер:		<b>78:36:0000000:4659</b>	

Номер точки	Координаты, м		Радиус, м	Средняя квадратическая погрешность определения координат характерных точек контура, м	Глубина, высота, м	
	X	Y			H1	H2
1	2	3	4	5	6	7
10326.2	111386.75	110517.24	данные отсутствуют	данные отсутствуют		
10327.1	113653.07	110146.79	данные отсутствуют	данные отсутствуют		
10327.2	113664.14	110167.98	данные отсутствуют	данные отсутствуют		
10328.2	113653.53	110146.61	данные отсутствуют	данные отсутствуют		
10328.1	113653.07	110146.79	данные отсутствуют	данные отсутствуют		
10329.1	113852.99	109895.99	данные отсутствуют	данные отсутствуют		
10329.2	113853.03	109896.31	данные отсутствуют	данные отсутствуют		
10330.2	111000.63	110430.8	данные отсутствуют	данные отсутствуют		
10330.1	110967.84	110443.14	данные отсутствуют	данные отсутствуют		
10331.1	110967.84	110443.14	данные отсутствуют	данные отсутствуют		
10331.2	110949.28	110449.76	данные отсутствуют	данные отсутствуют		
10332.2	110968.84	110445.97	данные отсутствуют	данные отсутствуют		
10332.1	110967.84	110443.14	данные отсутствуют	данные отсутствуют		
10333.1	110157.26	109782.57	данные отсутствуют	данные отсутствуют		

Государственный регистратор		ФГИС ЕГРН
полное наименование должности	подпись	инициалы, фамилия

М.П.



**Описание местоположения объекта недвижимости**

<b>Сооружение</b>			
вид объекта недвижимости			
Лист № __ Раздела <b>5.1</b>	Всего листов раздела <b>5.1</b> : __	Всего разделов: __	Всего листов выписки: __
<b>26.04.2022 № 99/2022/463765396</b>			
Кадастровый номер:		<b>78:36:0000000:4659</b>	

Номер точки	Координаты, м		Радиус, м	Средняя квадратическая погрешность определения координат характерных точек контура, м	Глубина, высота, м	
	X	Y			H1	H2
1	2	3	4	5	6	7
10333.2	110158.37	109785.26	данные отсутствуют	данные отсутствуют		
10334.1	110157.26	109782.57	данные отсутствуют	данные отсутствуют		
10334.2	110157.36	109782.52	данные отсутствуют	данные отсутствуют		
10335.1	110383.07	109633.53	данные отсутствуют	данные отсутствуют		
10335.2	110343.09	109658.59	данные отсутствуют	данные отсутствуют		
10336.1	110383.07	109633.53	данные отсутствуют	данные отсутствуют		
10336.2	110382.82	109633.12	данные отсутствуют	данные отсутствуют		
10337.1	111388.97	110285.54	данные отсутствуют	данные отсутствуют		
10337.2	111404.4	110279.94	данные отсутствуют	данные отсутствуют		
10338.2	111389.08	110286.08	данные отсутствуют	данные отсутствуют		
10338.1	111388.97	110285.54	данные отсутствуют	данные отсутствуют		
10339.1	111618.66	110419.08	данные отсутствуют	данные отсутствуют		
10339.2	111589.62	110429.12	данные отсутствуют	данные отсутствуют		
10340.2	111618.1	110417.68	данные отсутствуют	данные отсутствуют		

Государственный регистратор		ФГИС ЕГРН
полное наименование должности	подпись	инициалы, фамилия

М.П.



**Описание местоположения объекта недвижимости**

<b>Сооружение</b>			
вид объекта недвижимости			
Лист № __ Раздела <b>5.1</b>	Всего листов раздела <b>5.1</b> : __	Всего разделов: __	Всего листов выписки: __
<b>26.04.2022 № 99/2022/463765396</b>			
Кадастровый номер:		<b>78:36:0000000:4659</b>	

Номер точки	Координаты, м		Радиус, м	Средняя квадратическая погрешность определения координат характерных точек контура, м	Глубина, высота, м	
	X	Y			H1	H2
1	2	3	4	5	6	7
10340.1	111618.66	110419.08	данные отсутствуют	данные отсутствуют		
10341.1	109634.21	109228.66	данные отсутствуют	данные отсутствуют		
10341.2	109663.69	109202.01	данные отсутствуют	данные отсутствуют		
10342.1	109634.21	109228.66	данные отсутствуют	данные отсутствуют		
10342.2	109633.82	109228.99	данные отсутствуют	данные отсутствуют		
10343.1	110156.54	109780.96	данные отсутствуют	данные отсутствуют		
10343.2	110155.01	109777	данные отсутствуют	данные отсутствуют		
10344.2	111216.28	111025.69	данные отсутствуют	данные отсутствуют		
10344.1	111216.78	111025.64	данные отсутствуют	данные отсутствуют		
10345.1	111342.61	111787.19	данные отсутствуют	данные отсутствуют		
10345.2	111350.9	111772.52	данные отсутствуют	данные отсутствуют		
10346.2	111343.52	111787.56	данные отсутствуют	данные отсутствуют		
10346.1	111342.61	111787.19	данные отсутствуют	данные отсутствуют		
10347.1	109225.9	116792.04	данные отсутствуют	данные отсутствуют		

Государственный регистратор		ФГИС ЕГРН
полное наименование должности	подпись	инициалы, фамилия

М.П.



**Описание местоположения объекта недвижимости**

<b>Сооружение</b>			
вид объекта недвижимости			
Лист № __ Раздела <b>5.1</b>	Всего листов раздела <b>5.1</b> : __	Всего разделов: __	Всего листов выписки: __
<b>26.04.2022 № 99/2022/463765396</b>			
Кадастровый номер:		<b>78:36:0000000:4659</b>	

Номер точки	Координаты, м		Радиус, м	Средняя квадратическая погрешность определения координат характерных точек контура, м	Глубина, высота, м	
	X	Y			H1	H2
1	2	3	4	5	6	7
10347.2	109224.28	116791.48	данные отсутствуют	данные отсутствуют		
10348.2	110434.76	113265.92	данные отсутствуют	данные отсутствуют		
10348.1	110447.75	113265.35	данные отсутствуют	данные отсутствуют		
10349.1	110481.07	113116.8	данные отсутствуют	данные отсутствуют		
10349.2	110503.23	113121.2	данные отсутствуют	данные отсутствуют		
10350.1	110532.1	113435.36	данные отсутствуют	данные отсутствуют		
10350.2	110529.16	113436.73	данные отсутствуют	данные отсутствуют		
10351.1	110959.4	112785.21	данные отсутствуют	данные отсутствуют		
10351.2	110954.2	112783.11	данные отсутствуют	данные отсутствуют		
10352.2	110920.99	112756.49	данные отсутствуют	данные отсутствуют		
10352.1	110959.4	112785.21	данные отсутствуют	данные отсутствуют		
10353.1	110886.03	112301.39	данные отсутствуют	данные отсутствуют		
10353.2	110883.98	112299.33	данные отсутствуют	данные отсутствуют		
10354.2	111067.29	112422.01	данные отсутствуют	данные отсутствуют		

Государственный регистратор		ФГИС ЕГРН
полное наименование должности	подпись	инициалы, фамилия

М.П.



**Описание местоположения объекта недвижимости**

<b>Сооружение</b>			
вид объекта недвижимости			
Лист № __ Раздела <b>5.1</b>	Всего листов раздела <b>5.1</b> : __	Всего разделов: __	Всего листов выписки: __
<b>26.04.2022 № 99/2022/463765396</b>			
Кадастровый номер:		<b>78:36:0000000:4659</b>	

Номер точки	Координаты, м		Радиус, м	Средняя квадратическая погрешность определения координат характерных точек контура, м	Глубина, высота, м	
	X	Y			H1	H2
1	2	3	4	5	6	7
10354.1	111067.75	112420.07	данные отсутствуют	данные отсутствуют		
10355.1	111067.75	112420.07	данные отсутствуют	данные отсутствуют		
10355.2	111069.91	112420.41	данные отсутствуют	данные отсутствуют		
10356.2	111069.34	112419.26	данные отсутствуют	данные отсутствуют		
10356.1	111067.75	112420.07	данные отсутствуют	данные отсутствуют		
10357.1	111117.7	112181.86	данные отсутствуют	данные отсутствуют		
10357.2	111115.18	112174.92	данные отсутствуют	данные отсутствуют		
10358.1	111326.14	112023.28	данные отсутствуют	данные отсутствуют		
10358.2	111324.75	112022.95	данные отсутствуют	данные отсутствуют		
10359.1	110320.54	111606.01	данные отсутствуют	данные отсутствуют		
10359.2	110318.71	111635.17	данные отсутствуют	данные отсутствуют		
10360.2	110321.41	111576.32	данные отсутствуют	данные отсутствуют		
10360.1	110320.54	111606.01	данные отсутствуют	данные отсутствуют		
10361.1	110190.61	110389.97	данные отсутствуют	данные отсутствуют		

Государственный регистратор		ФГИС ЕГРН
полное наименование должности	подпись	инициалы, фамилия

М.П.





**Описание местоположения объекта недвижимости**

<b>Сооружение</b>			
вид объекта недвижимости			
Лист № __ Раздела <b>5.1</b>	Всего листов раздела <b>5.1</b> : __	Всего разделов: __	Всего листов выписки: __
<b>26.04.2022 № 99/2022/463765396</b>			
Кадастровый номер:		<b>78:36:0000000:4659</b>	

Номер точки	Координаты, м		Радиус, м	Средняя квадратическая погрешность определения координат характерных точек контура, м	Глубина, высота, м	
	X	Y			H1	H2
1	2	3	4	5	6	7
10361.2	110204.54	110420.96	данные отсутствуют	данные отсутствуют		
10362.2	110188.18	110382.52	данные отсутствуют	данные отсутствуют		
10362.1	110190.61	110389.97	данные отсутствуют	данные отсутствуют		
10363.1	110599.97	110774.67	данные отсутствуют	данные отсутствуют		
10363.2	110606.44	110770.36	данные отсутствуют	данные отсутствуют		
10364.2	110597.44	110776.74	данные отсутствуют	данные отсутствуют		
10364.1	110599.97	110774.67	данные отсутствуют	данные отсутствуют		
10365.1	110769.96	110788.03	данные отсутствуют	данные отсутствуют		
10365.2	110756.74	110738.28	данные отсутствуют	данные отсутствуют		
10366.1	110758.88	110150.27	данные отсутствуют	данные отсутствуют		
10366.2	110794.53	110125.79	данные отсутствуют	данные отсутствуют		
10367.1	111024.88	111248.08	данные отсутствуют	данные отсутствуют		
10367.2	111026.4	111249.43	данные отсутствуют	данные отсутствуют		
10368.2	111337.66	111537.43	данные отсутствуют	данные отсутствуют		

Государственный регистратор		ФГИС ЕГРН
полное наименование должности	подпись	инициалы, фамилия

М.П.



**Описание местоположения объекта недвижимости**

<b>Сооружение</b>			
вид объекта недвижимости			
Лист № __ Раздела <b>5.1</b>	Всего листов раздела <b>5.1</b> : __	Всего разделов: __	Всего листов выписки: __
<b>26.04.2022 № 99/2022/463765396</b>			
Кадастровый номер:		<b>78:36:0000000:4659</b>	

Номер точки	Координаты, м		Радиус, м	Средняя квадратическая погрешность определения координат характерных точек контура, м	Глубина, высота, м	
	X	Y			H1	H2
1	2	3	4	5	6	7
10368.1	111349.03	111534.63	данные отсутствуют	данные отсутствуют		
10369.1	110509.58	112544.81	данные отсутствуют	данные отсутствуют		
10369.2	110482.2	112518.92	данные отсутствуют	данные отсутствуют		
10370.2	110510.09	112544.16	данные отсутствуют	данные отсутствуют		
10370.1	110509.58	112544.81	данные отсутствуют	данные отсутствуют		
10371.1	110921.61	111031.16	данные отсутствуют	данные отсутствуют		
10371.2	110906.22	111006.02	данные отсутствуют	данные отсутствуют		
10372.2	110168.14	110183.27	данные отсутствуют	данные отсутствуют		
10372.1	110167.5	110132.32	данные отсутствуют	данные отсутствуют		
10373.1	110167.5	110132.32	данные отсутствуют	данные отсутствуют		
10373.2	110168.99	110132.38	данные отсутствуют	данные отсутствуют		
10374.1	110359.64	110019.75	данные отсутствуют	данные отсутствуют		
10374.2	110403.2	109992.06	данные отсутствуют	данные отсутствуют		
10375.1	110359.64	110019.75	данные отсутствуют	данные отсутствуют		

Государственный регистратор		ФГИС ЕГРН
полное наименование должности	подпись	инициалы, фамилия

М.П.



**Описание местоположения объекта недвижимости**

<b>Сооружение</b>			
вид объекта недвижимости			
Лист № __ Раздела <b>5.1</b>	Всего листов раздела <b>5.1</b> : __	Всего разделов: __	Всего листов выписки: __
<b>26.04.2022 № 99/2022/463765396</b>			
Кадастровый номер:		<b>78:36:0000000:4659</b>	

Номер точки	Координаты, м		Радиус, м	Средняя квадратическая погрешность определения координат характерных точек контура, м	Глубина, высота, м	
	X	Y			H1	H2
1	2	3	4	5	6	7
10375.2	110341.5	110030.89	данные отсутствуют	данные отсутствуют		
10376.2	110359.39	110019.21	данные отсутствуют	данные отсутствуют		
10376.1	110359.64	110019.75	данные отсутствуют	данные отсутствуют		
10377.1	110623.16	110234.35	данные отсутствуют	данные отсутствуют		
10377.2	110622.76	110233.74	данные отсутствуют	данные отсутствуют		
10378.2	110664.23	110209.32	данные отсутствуют	данные отсутствуют		
10378.1	110623.16	110234.35	данные отсутствуют	данные отсутствуют		
10379.1	110623.16	110234.35	данные отсутствуют	данные отсутствуют		
10379.2	110600.8	110247.72	данные отсутствуют	данные отсутствуют		
10380.2	111022.64	111453.52	данные отсутствуют	данные отсутствуют		
10380.1	111012.48	111414.51	данные отсутствуют	данные отсутствуют		
10381.1	111012.48	111414.51	данные отсутствуют	данные отсутствуют		
10381.2	111012.71	111414.41	данные отсутствуют	данные отсутствуют		
10382.1	111301.27	111346.4	данные отсутствуют	данные отсутствуют		

Государственный регистратор		ФГИС ЕГРН
полное наименование должности	подпись	инициалы, фамилия

М.П.



**Описание местоположения объекта недвижимости**

<b>Сооружение</b>			
вид объекта недвижимости			
Лист № __ Раздела <b>5.1</b>	Всего листов раздела <b>5.1</b> : __	Всего разделов: __	Всего листов выписки: __
<b>26.04.2022 № 99/2022/463765396</b>			
Кадастровый номер:		<b>78:36:0000000:4659</b>	

Номер точки	Координаты, м		Радиус, м	Средняя квадратическая погрешность определения координат характерных точек контура, м	Глубина, высота, м	
	X	Y			H1	H2
1	2	3	4	5	6	7
10382.2	111311.74	111380.37	данные отсутствуют	данные отсутствуют		
10383.1	111291.53	111311.98	данные отсутствуют	данные отсутствуют		
10383.2	111292.02	111311.85	данные отсутствуют	данные отсутствуют		
10384.2	111261.29	111218.44	данные отсутствуют	данные отсутствуют		
10384.1	111259.01	111209.99	данные отсутствуют	данные отсутствуют		
10385.1	111259.01	111209.99	данные отсутствуют	данные отсутствуют		
10385.2	111260.43	111209.68	данные отсутствуют	данные отсутствуют		
10386.2	111097.24	110612.43	данные отсутствуют	данные отсутствуют		
10386.1	111128.7	110601.05	данные отсутствуют	данные отсутствуют		
10387.1	111128.7	110601.05	данные отсутствуют	данные отсутствуют		
10387.2	111128.38	110600.31	данные отсутствуют	данные отсутствуют		
10388.2	110418.39	110171.63	данные отсутствуют	данные отсутствуют		
10388.1	110399.3	110183.3	данные отсутствуют	данные отсутствуют		
10389.1	110471.55	110586.8	данные отсутствуют	данные отсутствуют		

Государственный регистратор		ФГИС ЕГРН
полное наименование должности	подпись	инициалы, фамилия

М.П.



**Описание местоположения объекта недвижимости**

<b>Сооружение</b>			
вид объекта недвижимости			
Лист № __ Раздела <b>5.1</b>	Всего листов раздела <b>5.1</b> : __	Всего разделов: __	Всего листов выписки: __
<b>26.04.2022 № 99/2022/463765396</b>			
Кадастровый номер:		<b>78:36:0000000:4659</b>	

Номер точки	Координаты, м		Радиус, м	Средняя квадратическая погрешность определения координат характерных точек контура, м	Глубина, высота, м	
	X	Y			H1	H2
1	2	3	4	5	6	7
10389.2	110493.16	110590.39	данные отсутствуют	данные отсутствуют		
10390.1	110578.76	110792.29	данные отсутствуют	данные отсутствуют		
10390.2	110597.44	110776.74	данные отсутствуют	данные отсутствуют		
10391.1	110475.5	110573.74	данные отсутствуют	данные отсутствуют		
10391.2	110476.54	110574.12	данные отсутствуют	данные отсутствуют		
10392.2	110574.74	110786.01	данные отсутствуют	данные отсутствуют		
10392.1	110578	110790.91	данные отсутствуют	данные отсутствуют		
10393.1	110578	110790.91	данные отсутствуют	данные отсутствуют		
10393.2	110578.76	110792.29	данные отсутствуют	данные отсутствуют		
10394.2	110338.41	110235.9	данные отсутствуют	данные отсутствуют		
10394.1	110331.71	110226.2	данные отсутствуют	данные отсутствуют		
10395.1	110563.26	110762.37	данные отсутствуют	данные отсутствуют		
10395.2	110565.96	110774.5	данные отсутствуют	данные отсутствуют		
10396.2	110568.88	110734.72	данные отсутствуют	данные отсутствуют		

Государственный регистратор		ФГИС ЕГРН
полное наименование должности	подпись	инициалы, фамилия

М.П.



**Описание местоположения объекта недвижимости**

<b>Сооружение</b>			
вид объекта недвижимости			
Лист № __ Раздела <b>5.1</b>	Всего листов раздела <b>5.1</b> : __	Всего разделов: __	Всего листов выписки: __
<b>26.04.2022 № 99/2022/463765396</b>			
Кадастровый номер:		<b>78:36:0000000:4659</b>	

Номер точки	Координаты, м		Радиус, м	Средняя квадратическая погрешность определения координат характерных точек контура, м	Глубина, высота, м	
	X	Y			H1	H2
1	2	3	4	5	6	7
10396.1	110563.26	110762.37	данные отсутствуют	данные отсутствуют		
10397.1	110471.09	110586.62	данные отсутствуют	данные отсутствуют		
10397.2	110471.55	110586.8	данные отсутствуют	данные отсутствуют		
10398.1	110648.49	110027.49	данные отсутствуют	данные отсутствуют		
10398.2	110648.28	110027.28	данные отсутствуют	данные отсутствуют		
10399.1	111218.87	112144.55	данные отсутствуют	данные отсутствуют		
10399.2	111217.07	112145.31	данные отсутствуют	данные отсутствуют		
10400.2	110475.5	110573.74	данные отсутствуют	данные отсутствуют		
10400.1	110474.79	110573.46	данные отсутствуют	данные отсутствуют		
10401.1	110474.79	110573.46	данные отсутствуют	данные отсутствуют		
10401.2	110471.09	110586.62	данные отсутствуют	данные отсутствуют		
10402.2	110331.71	110226.2	данные отсутствуют	данные отсутствуют		
10402.1	110331.54	110225.83	данные отсутствуют	данные отсутствуют		
10403.1	110548.73	110817.59	данные отсутствуют	данные отсутствуют		

Государственный регистратор		ФГИС ЕГРН
полное наименование должности	подпись	инициалы, фамилия

М.П.



**Описание местоположения объекта недвижимости**

<b>Сооружение</b>			
вид объекта недвижимости			
Лист № __ Раздела <b>5.1</b>	Всего листов раздела <b>5.1</b> : __	Всего разделов: __	Всего листов выписки: __
<b>26.04.2022 № 99/2022/463765396</b>			
Кадастровый номер:		<b>78:36:0000000:4659</b>	

Номер точки	Координаты, м		Радиус, м	Средняя квадратическая погрешность определения координат характерных точек контура, м	Глубина, высота, м	
	X	Y			H1	H2
1	2	3	4	5	6	7
10403.2	110553.54	110821.18	данные отсутствуют	данные отсутствуют		
10404.2	110337.05	110218.69	данные отсутствуют	данные отсутствуют		
10404.1	110337.83	110220.86	данные отсутствуют	данные отсутствуют		
10405.1	111179.2	112158.99	данные отсутствуют	данные отсутствуют		
10405.2	111179.06	112158.74	данные отсутствуют	данные отсутствуют		
10406.1	110547.86	110816.98	данные отсутствуют	данные отсутствуют		
10406.2	110548.74	110815.7	данные отсутствуют	данные отсутствуют		
10407.1	110547.86	110816.98	данные отсутствуют	данные отсутствуют		
10407.2	110530.07	110843.66	данные отсутствуют	данные отсутствуют		
10408.2	110548.73	110817.59	данные отсутствуют	данные отсутствуют		
10408.1	110547.86	110816.98	данные отсутствуют	данные отсутствуют		
10409.1	110745.11	110158.87	данные отсутствуют	данные отсутствуют		
10409.2	110744.92	110158.46	данные отсутствуют	данные отсутствуют		
10410.2	110712.21	110910.63	данные отсутствуют	данные отсутствуют		

Государственный регистратор		ФГИС ЕГРН
полное наименование должности	подпись	инициалы, фамилия

М.П.



**Описание местоположения объекта недвижимости**

<b>Сооружение</b>			
вид объекта недвижимости			
Лист № __ Раздела <b>5.1</b>	Всего листов раздела <b>5.1</b> : __	Всего разделов: __	Всего листов выписки: __
<b>26.04.2022 № 99/2022/463765396</b>			
Кадастровый номер:		<b>78:36:0000000:4659</b>	

Номер точки	Координаты, м		Радиус, м	Средняя квадратическая погрешность определения координат характерных точек контура, м	Глубина, высота, м	
	X	Y			H1	H2
1	2	3	4	5	6	7
10410.1	110721.94	110907.34	данные отсутствуют	данные отсутствуют		
10411.1	110338.34	110221.68	данные отсутствуют	данные отсутствуют		
10411.2	110399.3	110183.3	данные отсутствуют	данные отсутствуют		
10412.2	110331.54	110225.83	данные отсутствуют	данные отсутствуют		
10412.1	110338.34	110221.68	данные отсутствуют	данные отсутствуют		
10413.1	110338.34	110221.68	данные отсутствуют	данные отсутствуют		
10413.2	110337.83	110220.86	данные отсутствуют	данные отсутствуют		
10414.1	110309.17	110236.47	данные отсутствуют	данные отсутствуют		
10414.2	110304.52	110236.24	данные отсутствуют	данные отсутствуют		
10415.1	111152.37	112164.81	данные отсутствуют	данные отсутствуют		
10415.2	111129.45	112170.99	данные отсутствуют	данные отсутствуют		
10416.2	111179.2	112158.99	данные отсутствуют	данные отсутствуют		
10416.1	111152.37	112164.81	данные отсутствуют	данные отсутствуют		
10417.1	110684.18	110196.62	данные отсутствуют	данные отсутствуют		

Государственный регистратор		ФГИС ЕГРН
полное наименование должности	подпись	инициалы, фамилия

М.П.





**Описание местоположения объекта недвижимости**

<b>Сооружение</b>			
вид объекта недвижимости			
Лист № __ Раздела <b>5.1</b>	Всего листов раздела <b>5.1</b> : __	Всего разделов: __	Всего листов выписки: __
<b>26.04.2022 № 99/2022/463765396</b>			
Кадастровый номер:		<b>78:36:0000000:4659</b>	

Номер точки	Координаты, м		Радиус, м	Средняя квадратическая погрешность определения координат характерных точек контура, м	Глубина, высота, м	
	X	Y			H1	H2
1	2	3	4	5	6	7
10417.2	110664.23	110209.32	данные отсутствуют	данные отсутствуют		
10418.2	110684.03	110196.34	данные отсутствуют	данные отсутствуют		
10418.1	110684.18	110196.62	данные отсутствуют	данные отсутствуют		
10419.1	109269.66	116808	данные отсутствуют	данные отсутствуют		
10419.2	109368.9	116844.35	данные отсутствуют	данные отсутствуют		
10420.2	109225.9	116792.04	данные отсутствуют	данные отсутствуют		
10420.1	109236.15	116795.79	данные отсутствуют	данные отсутствуют		
10421.1	110434.71	113265.13	данные отсутствуют	данные отсутствуют		
10421.2	110434.76	113265.92	данные отсутствуют	данные отсутствуют		
10422.1	110434.71	113265.13	данные отсутствуют	данные отсутствуют		
10422.2	110434.6	113262.81	данные отсутствуют	данные отсутствуют		
10423.1	110434.71	113265.13	данные отсутствуют	данные отсутствуют		
10423.2	110434.47	113265.02	данные отсутствуют	данные отсутствуют		
10424.2	110509.58	112544.81	данные отсутствуют	данные отсутствуют		

Государственный регистратор		ФГИС ЕГРН
полное наименование должности	подпись	инициалы, фамилия

М.П.



**Описание местоположения объекта недвижимости**

<b>Сооружение</b>			
вид объекта недвижимости			
Лист № __ Раздела <b>5.1</b>	Всего листов раздела <b>5.1</b> : __	Всего разделов: __	Всего листов выписки: __
<b>26.04.2022 № 99/2022/463765396</b>			
Кадастровый номер:		<b>78:36:0000000:4659</b>	

Номер точки	Координаты, м		Радиус, м	Средняя квадратическая погрешность определения координат характерных точек контура, м	Глубина, высота, м	
	X	Y			H1	H2
1	2	3	4	5	6	7
10424.1	110544.47	112575.74	данные отсутствуют	данные отсутствуют		
10425.1	110935.17	111054.25	данные отсутствуют	данные отсутствуют		
10425.2	110921.61	111031.16	данные отсутствуют	данные отсутствуют		
10426.2	110306.75	110739.07	данные отсутствуют	данные отсутствуют		
10426.1	110308.62	110737.05	данные отсутствуют	данные отсутствуют		
10427.1	111006.54	111388.72	данные отсутствуют	данные отсутствуют		
10427.2	111012.48	111414.51	данные отсутствуют	данные отсутствуют		
10428.2	111260.43	111209.68	данные отсутствуют	данные отсутствуют		
10428.1	111265.05	111208.64	данные отсутствуют	данные отсутствуют		
10429.1	111181.24	110581.59	данные отсутствуют	данные отсутствуют		
10429.2	111254.94	110553.67	данные отсутствуют	данные отсутствуют		
10430.1	110480.63	113116.69	данные отсутствуют	данные отсутствуют		
10430.2	110479.81	113119.01	данные отсутствуют	данные отсутствуют		
10431.1	110480.63	113116.69	данные отсутствуют	данные отсутствуют		

Государственный регистратор		ФГИС ЕГРН
полное наименование должности	подпись	инициалы, фамилия

М.П.



**Описание местоположения объекта недвижимости**

<b>Сооружение</b>			
вид объекта недвижимости			
Лист № __ Раздела <b>5.1</b>	Всего листов раздела <b>5.1</b> : __	Всего разделов: __	Всего листов выписки: __
<b>26.04.2022 № 99/2022/463765396</b>			
Кадастровый номер:		<b>78:36:0000000:4659</b>	

Номер точки	Координаты, м		Радиус, м	Средняя квадратическая погрешность определения координат характерных точек контура, м	Глубина, высота, м	
	X	Y			H1	H2
1	2	3	4	5	6	7
10431.2	110481.07	113116.8	данные отсутствуют	данные отсутствуют		
10432.2	110532.1	113435.36	данные отсутствуют	данные отсутствуют		
10432.1	110532.91	113435.02	данные отсутствуют	данные отсутствуют		
10433.1	110918.13	112754.68	данные отсутствуют	данные отсутствуют		
10433.2	110920.99	112756.49	данные отсутствуют	данные отсутствуют		
10434.2	110900.98	112744.86	данные отсутствуют	данные отсутствуют		
10434.1	110918.13	112754.68	данные отсутствуют	данные отсутствуют		
10435.1	110918.13	112754.68	данные отсутствуют	данные отсутствуют		
10435.2	110917.11	112756.43	данные отсутствуют	данные отсутствуют		
10436.2	110758.86	112561.12	данные отсутствуют	данные отсутствуют		
10436.1	110757.5	112563.38	данные отсутствуют	данные отсутствуют		
10437.1	110757.5	112563.38	данные отсутствуют	данные отсутствуют		
10437.2	110752.77	112569.92	данные отсутствуют	данные отсутствуют		
10438.1	110886.44	112301.95	данные отсутствуют	данные отсутствуют		

Государственный регистратор		ФГИС ЕГРН
полное наименование должности	подпись	инициалы, фамилия

М.П.



**Описание местоположения объекта недвижимости**

<b>Сооружение</b>			
вид объекта недвижимости			
Лист № __ Раздела <b>5.1</b>	Всего листов раздела <b>5.1</b> : __	Всего разделов: __	Всего листов выписки: __
<b>26.04.2022 № 99/2022/463765396</b>			
Кадастровый номер:		<b>78:36:0000000:4659</b>	

Номер точки	Координаты, м		Радиус, м	Средняя квадратическая погрешность определения координат характерных точек контура, м	Глубина, высота, м	
	X	Y			H1	H2
1	2	3	4	5	6	7
10438.2	110883.21	112304.62	данные отсутствуют	данные отсутствуют		
10439.1	110886.44	112301.95	данные отсутствуют	данные отсутствуют		
10439.2	110886.03	112301.39	данные отсутствуют	данные отсутствуют		
10440.2	110878.87	112076.94	данные отсутствуют	данные отсутствуют		
10440.1	110873.08	112058.79	данные отсутствуют	данные отсутствуют		
10441.1	110873.08	112058.79	данные отсутствуют	данные отсутствуют		
10441.2	110875.06	112039.23	данные отсутствуют	данные отсутствуют		
10442.2	110873.8	112058.63	данные отсутствуют	данные отсутствуют		
10442.1	110873.08	112058.79	данные отсутствуют	данные отсутствуют		
10443.1	110239.07	111834.08	данные отсутствуют	данные отсутствуют		
10443.2	110254.02	111788.95	данные отсутствуют	данные отсутствуют		
10444.2	110293.78	111695.7	данные отсутствуют	данные отсутствуют		
10444.1	110294.73	111696.05	данные отсутствуют	данные отсутствуют		
10445.1	110627.99	111084.26	данные отсутствуют	данные отсутствуют		

Государственный регистратор		ФГИС ЕГРН
полное наименование должности	подпись	инициалы, фамилия

М.П.



**Описание местоположения объекта недвижимости**

<b>Сооружение</b>			
вид объекта недвижимости			
Лист № __ Раздела <b>5.1</b>	Всего листов раздела <b>5.1</b> : __	Всего разделов: __	Всего листов выписки: __
<b>26.04.2022 № 99/2022/463765396</b>			
Кадастровый номер:		<b>78:36:0000000:4659</b>	

Номер точки	Координаты, м		Радиус, м	Средняя квадратическая погрешность определения координат характерных точек контура, м	Глубина, высота, м	
	X	Y			H1	H2
1	2	3	4	5	6	7
10445.2	110628.87	111081.71	данные отсутствуют	данные отсутствуют		
10446.1	110921.87	111894.93	данные отсутствуют	данные отсутствуют		
10446.2	110947.72	111839.65	данные отсутствуют	данные отсутствуют		
10447.1	110955.42	111733.24	данные отсутствуют	данные отсутствуют		
10447.2	110955.42	111755.01	данные отсутствуют	данные отсутствуют		
10448.2	110956.95	111723.66	данные отсутствуют	данные отсутствуют		
10448.1	110955.42	111733.24	данные отсутствуют	данные отсутствуют		
10449.1	111349.5	111534.55	данные отсутствуют	данные отсутствуют		
10449.2	111349.03	111534.63	данные отсутствуют	данные отсутствуют		
10450.2	110274.82	110524.12	данные отсутствуют	данные отсутствуют		
10450.1	110267.79	110520.09	данные отсутствуют	данные отсутствуют		
10451.1	110310.17	110238.67	данные отсутствуют	данные отсутствуют		
10451.2	110309.17	110236.47	данные отсутствуют	данные отсутствуют		
10452.2	110471.09	110586.62	данные отсутствуют	данные отсутствуют		

Государственный регистратор		ФГИС ЕГРН
полное наименование должности	подпись	инициалы, фамилия

М.П.



**Описание местоположения объекта недвижимости**

<b>Сооружение</b>			
вид объекта недвижимости			
Лист № __ Раздела <b>5.1</b>	Всего листов раздела <b>5.1</b> : __	Всего разделов: __	Всего листов выписки: __
<b>26.04.2022 № 99/2022/463765396</b>			
Кадастровый номер:		<b>78:36:0000000:4659</b>	

Номер точки	Координаты, м		Радиус, м	Средняя квадратическая погрешность определения координат характерных точек контура, м	Глубина, высота, м	
	X	Y			H1	H2
1	2	3	4	5	6	7
10452.1	110459.88	110631.74	данные отсутствуют	данные отсутствуют		
10453.1	110708	110909.45	данные отсутствуют	данные отсутствуют		
10453.2	110711.12	110911.49	данные отсутствуют	данные отсутствуют		
10454.1	111000.97	111171.62	данные отсутствуют	данные отсутствуют		
10454.2	111000.67	111174.3	данные отсутствуют	данные отсутствуют		
10455.1	110310.53	110239.3	данные отсутствуют	данные отсутствуют		
10455.2	110303.43	110243.94	данные отсутствуют	данные отсутствуют		
10456.2	110310.17	110238.67	данные отсутствуют	данные отсутствуют		
10456.1	110310.53	110239.3	данные отсутствуют	данные отсутствуют		
10457.1	110757.94	112563.53	данные отсутствуют	данные отсутствуют		
10457.2	110766.77	112566.73	данные отсутствуют	данные отсутствуют		
10458.2	110757.5	112563.38	данные отсутствуют	данные отсутствуют		
10458.1	110757.94	112563.53	данные отсутствуют	данные отсутствуют		
10459.1	110884.32	112086.86	данные отсутствуют	данные отсутствуют		

Государственный регистратор		ФГИС ЕГРН
полное наименование должности	подпись	инициалы, фамилия

М.П.



**Описание местоположения объекта недвижимости**

<b>Сооружение</b>			
вид объекта недвижимости			
Лист № __ Раздела <b>5.1</b>	Всего листов раздела <b>5.1</b> : __	Всего разделов: __	Всего листов выписки: __
<b>26.04.2022 № 99/2022/463765396</b>			
Кадастровый номер:		<b>78:36:0000000:4659</b>	

Номер точки	Координаты, м		Радиус, м	Средняя квадратическая погрешность определения координат характерных точек контура, м	Глубина, высота, м	
	X	Y			H1	H2
1	2	3	4	5	6	7
10459.2	110878.87	112076.94	данные отсутствуют	данные отсутствуют		
10460.2	111219.86	112137.31	данные отсутствуют	данные отсутствуют		
10460.1	111218.92	112137.85	данные отсутствуют	данные отсутствуют		
10461.1	110222.32	111879.9	данные отсутствуют	данные отсутствуют		
10461.2	110208.85	111916.73	данные отсутствуют	данные отсутствуют		
10462.1	110222.32	111879.9	данные отсутствуют	данные отсутствуют		
10462.2	110239.07	111834.08	данные отсутствуют	данные отсутствуют		
10463.1	110297.03	111690.58	данные отсутствуют	данные отсутствуют		
10463.2	110294.73	111696.05	данные отсутствуют	данные отсутствуют		
10464.1	110638.65	111049.5	данные отсутствуют	данные отсутствуют		
10464.2	110642.46	111038.05	данные отсутствуют	данные отсутствуют		
10465.1	110638.65	111049.5	данные отсутствуют	данные отсутствуют		
10465.2	110628.87	111081.71	данные отсутствуют	данные отсутствуют		
10466.2	110921.87	111894.93	данные отсутствуют	данные отсутствуют		

Государственный регистратор		ФГИС ЕГРН
полное наименование должности	подпись	инициалы, фамилия

М.П.



**Описание местоположения объекта недвижимости**

<b>Сооружение</b>			
вид объекта недвижимости			
Лист № __ Раздела <b>5.1</b>	Всего листов раздела <b>5.1</b> : __	Всего разделов: __	Всего листов выписки: __
<b>26.04.2022 № 99/2022/463765396</b>			
Кадастровый номер:		<b>78:36:0000000:4659</b>	

Номер точки	Координаты, м		Радиус, м	Средняя квадратическая погрешность определения координат характерных точек контура, м	Глубина, высота, м	
	X	Y			H1	H2
1	2	3	4	5	6	7
10466.1	110920.88	111897.46	данные отсутствуют	данные отсутствуют		
10467.1	110312.55	110740.95	данные отсутствуют	данные отсутствуют		
10467.2	110308.62	110737.05	данные отсутствуют	данные отсутствуют		
10468.2	110480.42	110352.28	данные отсутствуют	данные отсутствуют		
10468.1	110468.12	110331.1	данные отсутствуют	данные отсутствуют		
10469.1	110577.22	110792.65	данные отсутствуют	данные отсутствуют		
10469.2	110573.94	110793.73	данные отсутствуют	данные отсутствуют		
10470.1	110577.22	110792.65	данные отсутствуют	данные отсутствуют		
10470.2	110578.76	110792.29	данные отсутствуют	данные отсутствуют		
10471.1	110756.13	110152.15	данные отсутствуют	данные отсутствуют		
10471.2	110758.88	110150.27	данные отсутствуют	данные отсутствуют		
10472.2	110745.11	110158.87	данные отсутствуют	данные отсутствуют		
10472.1	110756.13	110152.15	данные отсутствуют	данные отсутствуют		
10473.1	111000.89	111547.17	данные отсутствуют	данные отсутствуют		

Государственный регистратор		ФГИС ЕГРН
полное наименование должности	подпись	инициалы, фамилия

М.П.





**Описание местоположения объекта недвижимости**

<b>Сооружение</b>			
вид объекта недвижимости			
Лист № __ Раздела <b>5.1</b>	Всего листов раздела <b>5.1</b> : __	Всего разделов: __	Всего листов выписки: __
<b>26.04.2022 № 99/2022/463765396</b>			
Кадастровый номер:		<b>78:36:0000000:4659</b>	

Номер точки	Координаты, м		Радиус, м	Средняя квадратическая погрешность определения координат характерных точек контура, м	Глубина, высота, м	
	X	Y			H1	H2
1	2	3	4	5	6	7
10473.2	111006.54	111551.17	данные отсутствуют	данные отсутствуют		
10474.2	111027.14	111220.93	данные отсутствуют	данные отсутствуют		
10474.1	111029.66	111221.57	данные отсутствуют	данные отсутствуют		
10475.1	111206.76	110752.47	данные отсутствуют	данные отсутствуют		
10475.2	111209.84	110752.25	данные отсутствуют	данные отсутствуют		
10476.2	111206.7	110751.47	данные отсутствуют	данные отсутствуют		
10476.1	111206.76	110752.47	данные отсутствуют	данные отсутствуют		
10477.1	111148.04	110593.97	данные отсутствуют	данные отсутствуют		
10477.2	111181.24	110581.59	данные отсутствуют	данные отсутствуют		
10478.1	110518.63	111597.1	данные отсутствуют	данные отсутствуют		
10478.2	110520.22	111587.56	данные отсутствуют	данные отсутствуют		
10479.1	110972.95	111625.11	данные отсутствуют	данные отсутствуют		
10479.2	110972.88	111629.07	данные отсутствуют	данные отсутствуют		
10480.2	110204.54	110420.96	данные отсутствуют	данные отсутствуют		

Государственный регистратор		ФГИС ЕГРН
полное наименование должности	подпись	инициалы, фамилия

М.П.



**Описание местоположения объекта недвижимости**

<b>Сооружение</b>			
вид объекта недвижимости			
Лист № __ Раздела <b>5.1</b>	Всего листов раздела <b>5.1</b> : __	Всего разделов: __	Всего листов выписки: __
<b>26.04.2022 № 99/2022/463765396</b>			
Кадастровый номер:		<b>78:36:0000000:4659</b>	

Номер точки	Координаты, м		Радиус, м	Средняя квадратическая погрешность определения координат характерных точек контура, м	Глубина, высота, м	
	X	Y			H1	H2
1	2	3	4	5	6	7
10480.1	110237.65	110474.17	данные отсутствуют	данные отсутствуют		
10481.1	110237.65	110474.17	данные отсутствуют	данные отсутствуют		
10481.2	110238.88	110473.41	данные отсутствуют	данные отсутствуют		
10482.2	110168.14	110183.27	данные отсутствуют	данные отсутствуют		
10482.1	110168.32	110191.72	данные отсутствуют	данные отсутствуют		
10483.1	111005.25	111380.48	данные отсутствуют	данные отсутствуют		
10483.2	111002.51	111362.74	данные отсутствуют	данные отсутствуют		
10484.2	111006.54	111388.72	данные отсутствуют	данные отсутствуют		
10484.1	111005.25	111380.48	данные отсутствуют	данные отсутствуют		
10485.1	111254.13	111191.04	данные отсутствуют	данные отсутствуют		
10485.2	111259.01	111209.99	данные отсутствуют	данные отсутствуют		
10486.1	111254.13	111191.04	данные отсутствуют	данные отсутствуют		
10486.2	111247.55	111167.6	данные отсутствуют	данные отсутствуют		
10487.1	110456.76	111711.43	данные отсутствуют	данные отсутствуют		

Государственный регистратор		ФГИС ЕГРН
полное наименование должности	подпись	инициалы, фамилия

М.П.



**Описание местоположения объекта недвижимости**

<b>Сооружение</b>			
вид объекта недвижимости			
Лист № __ Раздела <b>5.1</b>	Всего листов раздела <b>5.1</b> : __	Всего разделов: __	Всего листов выписки: __
<b>26.04.2022 № 99/2022/463765396</b>			
Кадастровый номер:		<b>78:36:0000000:4659</b>	

Номер точки	Координаты, м		Радиус, м	Средняя квадратическая погрешность определения координат характерных точек контура, м	Глубина, высота, м	
	X	Y			H1	H2
1	2	3	4	5	6	7
10487.2	110469.8	111695.04	данные отсутствуют	данные отсутствуют		
10488.2	110533.97	111134.75	данные отсутствуют	данные отсутствуют		
10488.1	110534.73	111132.5	данные отсутствуют	данные отсутствуют		
10489.1	110169.31	110191.66	данные отсутствуют	данные отсутствуют		
10489.2	110178.97	110191.94	данные отсутствуют	данные отсутствуют		
10490.2	110168.32	110191.72	данные отсутствуют	данные отсутствуют		
10490.1	110169.31	110191.66	данные отсутствуют	данные отсутствуют		
10491.1	110523.78	110104.91	данные отсутствуют	данные отсутствуют		
10491.2	110533.22	110116.25	данные отсутствуют	данные отсутствуют		
10492.2	111221.53	111175.3	данные отсутствуют	данные отсутствуют		
10492.1	111246.48	111166.12	данные отсутствуют	данные отсутствуют		
10493.1	111246.48	111166.12	данные отсутствуют	данные отсутствуют		
10493.2	111247.12	111165.83	данные отсутствуют	данные отсутствуют		
10494.1	111321.13	111977.97	данные отсутствуют	данные отсутствуют		

Государственный регистратор		ФГИС ЕГРН
полное наименование должности	подпись	инициалы, фамилия

М.П.



**Описание местоположения объекта недвижимости**

<b>Сооружение</b>			
вид объекта недвижимости			
Лист № __ Раздела <b>5.1</b>	Всего листов раздела <b>5.1</b> : __	Всего разделов: __	Всего листов выписки: __
<b>26.04.2022 № 99/2022/463765396</b>			
Кадастровый номер:		<b>78:36:0000000:4659</b>	

Номер точки	Координаты, м		Радиус, м	Средняя квадратическая погрешность определения координат характерных точек контура, м	Глубина, высота, м	
	X	Y			H1	H2
1	2	3	4	5	6	7
10494.2	111329.05	111976.9	данные отсутствуют	данные отсутствуют		
10495.1	110759.49	112476.87	данные отсутствуют	данные отсутствуют		
10495.2	110759.61	112480.47	данные отсутствуют	данные отсутствуют		
10496.2	110760.3	112476.82	данные отсутствуют	данные отсутствуют		
10496.1	110759.49	112476.87	данные отсутствуют	данные отсутствуют		
10497.1	110413.07	110618.65	данные отсутствуют	данные отсутствуют		
10497.2	110413.38	110617.74	данные отсутствуют	данные отсутствуют		
10498.2	110524.54	112862.2	данные отсутствуют	данные отсутствуют		
10498.1	110525.13	112862.55	данные отсутствуют	данные отсутствуют		
10499.1	110960.73	112505.44	данные отсутствуют	данные отсутствуют		
10499.2	110949.98	112519.85	данные отсутствуют	данные отсутствуют		
10500.2	110960.46	112505.16	данные отсутствуют	данные отсутствуют		
10500.1	110960.73	112505.44	данные отсутствуют	данные отсутствуют		
10501.1	110883.21	112304.62	данные отсутствуют	данные отсутствуют		

Государственный регистратор		ФГИС ЕГРН
полное наименование должности	подпись	инициалы, фамилия

М.П.



**Описание местоположения объекта недвижимости**

<b>Сооружение</b>			
вид объекта недвижимости			
Лист № __ Раздела <b>5.1</b>	Всего листов раздела <b>5.1</b> : __	Всего разделов: __	Всего листов выписки: __
<b>26.04.2022 № 99/2022/463765396</b>			
Кадастровый номер:		<b>78:36:0000000:4659</b>	

Номер точки	Координаты, м		Радиус, м	Средняя квадратическая погрешность определения координат характерных точек контура, м	Глубина, высота, м	
	X	Y			H1	H2
1	2	3	4	5	6	7
10501.2	110882.48	112303.89	данные отсутствуют	данные отсутствуют		
10502.1	110322.05	111545.26	данные отсутствуют	данные отсутствуют		
10502.2	110322.83	111504.98	данные отсутствуют	данные отсутствуют		
10503.1	110817.06	110895.67	данные отсутствуют	данные отсутствуют		
10503.2	110820.42	110900.81	данные отсутствуют	данные отсутствуют		
10504.2	110432.8	110163.17	данные отсутствуют	данные отсутствуют		
10504.1	110431.24	110164.01	данные отсутствуют	данные отсутствуют		
10505.1	110431.24	110164.01	данные отсутствуют	данные отсутствуют		
10505.2	110429.56	110161.04	данные отсутствуют	данные отсутствуют		
10506.2	110749.61	112457.43	данные отсутствуют	данные отсутствуют		
10506.1	110757.4	112457.02	данные отсутствуют	данные отсутствуют		
10507.1	110347.59	110595.24	данные отсутствуют	данные отсутствуют		
10507.2	110329.73	110588.49	данные отсутствуют	данные отсутствуют		
10508.2	110413.07	110618.65	данные отсутствуют	данные отсутствуют		

Государственный регистратор		ФГИС ЕГРН
полное наименование должности	подпись	инициалы, фамилия

М.П.



**Описание местоположения объекта недвижимости**

<b>Сооружение</b>			
вид объекта недвижимости			
Лист № __ Раздела <b>5.1</b>	Всего листов раздела <b>5.1</b> : __	Всего разделов: __	Всего листов выписки: __
<b>26.04.2022 № 99/2022/463765396</b>			
Кадастровый номер:		<b>78:36:0000000:4659</b>	

Номер точки	Координаты, м		Радиус, м	Средняя квадратическая погрешность определения координат характерных точек контура, м	Глубина, высота, м	
	X	Y			H1	H2
1	2	3	4	5	6	7
10508.1	110347.59	110595.24	данные отсутствуют	данные отсутствуют		
10509.1	110487.23	110127.57	данные отсутствуют	данные отсутствуют		
10509.2	110515.48	110109.79	данные отсутствуют	данные отсутствуют		
10510.1	110656.82	110994.45	данные отсутствуют	данные отсутствуют		
10510.2	110650.07	110991.31	данные отсутствуют	данные отсутствуют		
10511.1	111289.82	111306.6	данные отсутствуют	данные отсутствуют		
10511.2	111291.53	111311.98	данные отсутствуют	данные отсутствуют		
10512.2	110515.48	110109.79	данные отсутствуют	данные отсутствуют		
10512.1	110523.72	110104.51	данные отсутствуют	данные отсутствуют		
10513.1	110523.72	110104.51	данные отсутствуют	данные отсутствуют		
10513.2	110523.78	110104.91	данные отсутствуют	данные отсутствуют		
10514.2	111319.96	111976	данные отсутствуют	данные отсутствуют		
10514.1	111320.51	111978.17	данные отсутствуют	данные отсутствуют		
10515.1	111320.51	111978.17	данные отсутствуют	данные отсутствуют		

Государственный регистратор		ФГИС ЕГРН
полное наименование должности	подпись	инициалы, фамилия

М.П.



**Описание местоположения объекта недвижимости**

<b>Сооружение</b>			
вид объекта недвижимости			
Лист № __ Раздела <b>5.1</b>	Всего листов раздела <b>5.1</b> : __	Всего разделов: __	Всего листов выписки: __
<b>26.04.2022 № 99/2022/463765396</b>			
Кадастровый номер:		<b>78:36:0000000:4659</b>	

Номер точки	Координаты, м		Радиус, м	Средняя квадратическая погрешность определения координат характерных точек контура, м	Глубина, высота, м	
	X	Y			H1	H2
1	2	3	4	5	6	7
10515.2	111321.08	111979.55	данные отсутствуют	данные отсутствуют		
10516.2	111321.13	111977.97	данные отсутствуют	данные отсутствуют		
10516.1	111320.51	111978.17	данные отсутствуют	данные отсутствуют		
10517.1	110430.34	111746.41	данные отсутствуют	данные отсутствуют		
10517.2	110428.59	111745.41	данные отсутствуют	данные отсутствуют		
10518.1	110445.23	110142.73	данные отсутствуют	данные отсутствуют		
10518.2	110449.11	110145.41	данные отсутствуют	данные отсутствуют		
10519.1	111324.89	111969.43	данные отсутствуют	данные отсутствуют		
10519.2	111324.41	111968.33	данные отсутствуют	данные отсутствуют		
10520.2	110810.51	112740.44	данные отсутствуют	данные отсутствуют		
10520.1	110811.48	112740.46	данные отсутствуют	данные отсутствуют		
10521.1	110811.48	112740.46	данные отсутствуют	данные отсутствуют		
10521.2	110829.3	112741.1	данные отсутствуют	данные отсутствуют		
10522.2	110811.43	112740.9	данные отсутствуют	данные отсутствуют		

Государственный регистратор		ФГИС ЕГРН
полное наименование должности	подпись	инициалы, фамилия

М.П.



**Описание местоположения объекта недвижимости**

<b>Сооружение</b>			
вид объекта недвижимости			
Лист № __ Раздела <b>5.1</b>	Всего листов раздела <b>5.1</b> : __	Всего разделов: __	Всего листов выписки: __
<b>26.04.2022 № 99/2022/463765396</b>			
Кадастровый номер:		<b>78:36:0000000:4659</b>	

Номер точки	Координаты, м		Радиус, м	Средняя квадратическая погрешность определения координат характерных точек контура, м	Глубина, высота, м	
	X	Y			H1	H2
1	2	3	4	5	6	7
10522.1	110811.48	112740.46	данные отсутствуют	данные отсутствуют		
10523.1	110758.19	112457.02	данные отсутствуют	данные отсутствуют		
10523.2	110755.84	112415.45	данные отсутствуют	данные отсутствуют		
10524.2	110759.49	112476.87	данные отсутствуют	данные отсутствуют		
10524.1	110758.19	112457.02	данные отсутствуют	данные отсутствуют		
10525.1	110758.19	112457.02	данные отсутствуют	данные отсутствуют		
10525.2	110757.4	112457.02	данные отсутствуют	данные отсутствуют		
10526.1	111269.88	112105.71	данные отсутствуют	данные отсутствуют		
10526.2	111269.95	112105.81	данные отсутствуют	данные отсутствуют		
10527.1	110689.93	110942.11	данные отсутствуют	данные отсутствуют		
10527.2	110712.55	110912.47	данные отсутствуют	данные отсутствуют		
10528.2	110690.61	110942.29	данные отсутствуют	данные отсутствуют		
10528.1	110689.93	110942.11	данные отсутствуют	данные отсутствуют		
10529.1	111240.29	111142.1	данные отсутствуют	данные отсутствуют		

Государственный регистратор		ФГИС ЕГРН
полное наименование должности	подпись	инициалы, фамилия

М.П.





**Описание местоположения объекта недвижимости**

<b>Сооружение</b>			
вид объекта недвижимости			
Лист № __ Раздела <b>5.1</b>	Всего листов раздела <b>5.1</b> : __	Всего разделов: __	Всего листов выписки: __
<b>26.04.2022 № 99/2022/463765396</b>			
Кадастровый номер:		<b>78:36:0000000:4659</b>	

Номер точки	Координаты, м		Радиус, м	Средняя квадратическая погрешность определения координат характерных точек контура, м	Глубина, высота, м	
	X	Y			H1	H2
1	2	3	4	5	6	7
10529.2	111247.12	111165.83	данные отсутствуют	данные отсутствуют		
10530.2	110267.21	110301.75	данные отсутствуют	данные отсутствуют		
10530.1	110252.2	110276.21	данные отсутствуют	данные отсутствуют		
10531.1	110450.9	110150.34	данные отсутствуют	данные отсутствуют		
10531.2	110449.11	110145.41	данные отсутствуют	данные отсутствуют		
10532.2	110534.71	110093.67	данные отсутствуют	данные отсутствуют		
10532.1	110536.68	110096.19	данные отсутствуют	данные отсутствуют		
10533.1	111239.68	111142.39	данные отсутствуют	данные отсутствуют		
10533.2	111217.11	111152.44	данные отсутствуют	данные отсутствуют		
10534.1	111239.68	111142.39	данные отсутствуют	данные отсутствуют		
10534.2	111240.29	111142.1	данные отсутствуют	данные отсутствуют		
10535.1	111346.26	111516.63	данные отсутствуют	данные отсутствуют		
10535.2	111349.5	111534.55	данные отсутствуют	данные отсутствуют		
10536.2	111330.81	111490.83	данные отсутствуют	данные отсутствуют		

Государственный регистратор		ФГИС ЕГРН
полное наименование должности	подпись	инициалы, фамилия

М.П.



**Описание местоположения объекта недвижимости**

<b>Сооружение</b>			
вид объекта недвижимости			
Лист № __ Раздела <b>5.1</b>	Всего листов раздела <b>5.1</b> : __	Всего разделов: __	Всего листов выписки: __
<b>26.04.2022 № 99/2022/463765396</b>			
Кадастровый номер:		<b>78:36:0000000:4659</b>	

Номер точки	Координаты, м		Радиус, м	Средняя квадратическая погрешность определения координат характерных точек контура, м	Глубина, высота, м	
	X	Y			H1	H2
1	2	3	4	5	6	7
10536.1	111340.31	111488.21	данные отсутствуют	данные отсутствуют		
10537.1	111262.48	112112.51	данные отсутствуют	данные отсутствуют		
10537.2	111236.65	112136.33	данные отсутствуют	данные отсутствуют		
10538.2	110422.33	111757.76	данные отсутствуют	данные отсутствуют		
10538.1	110430.75	111746.68	данные отсутствуют	данные отсутствуют		
10539.1	110430.75	111746.68	данные отсутствуют	данные отсутствуют		
10539.2	110456.76	111711.43	данные отсутствуют	данные отсутствуют		
10540.2	110430.34	111746.41	данные отсутствуют	данные отсутствуют		
10540.1	110430.75	111746.68	данные отсутствуют	данные отсутствуют		
10541.1	110682.19	110953.39	данные отсутствуют	данные отсутствуют		
10541.2	110683	110954	данные отсутствуют	данные отсутствуют		
10542.1	111212.84	110985.22	данные отсутствуют	данные отсутствуют		
10542.2	111214.65	111006.24	данные отсутствуют	данные отсутствуют		
10543.1	110019.13	115960.65	данные отсутствуют	данные отсутствуют		

Государственный регистратор		ФГИС ЕГРН
полное наименование должности	подпись	инициалы, фамилия

М.П.



**Описание местоположения объекта недвижимости**

<b>Сооружение</b>			
вид объекта недвижимости			
Лист № __ Раздела <b>5.1</b>	Всего листов раздела <b>5.1</b> : __	Всего разделов: __	Всего листов выписки: __
<b>26.04.2022 № 99/2022/463765396</b>			
Кадастровый номер:		<b>78:36:0000000:4659</b>	

Номер точки	Координаты, м		Радиус, м	Средняя квадратическая погрешность определения координат характерных точек контура, м	Глубина, высота, м	
	X	Y			H1	H2
1	2	3	4	5	6	7
10543.2	110019.83	115960.89	данные отсутствуют	данные отсутствуют		
10544.2	109941.11	115928.31	данные отсутствуют	данные отсутствуют		
10544.1	110019.13	115960.65	данные отсутствуют	данные отсутствуют		
10545.1	110763.29	112398.4	данные отсутствуют	данные отсутствуют		
10545.2	110763.79	112397.64	данные отсутствуют	данные отсутствуют		
10546.2	111262.48	112112.51	данные отсутствуют	данные отсутствуют		
10546.1	111262.89	112112.98	данные отсутствуют	данные отсутствуют		
10547.1	110310.61	111721.1	данные отсутствуют	данные отсутствуют		
10547.2	110311.7	111721.5	данные отсутствуют	данные отсутствуют		
10548.2	110591.17	111154.59	данные отсутствуют	данные отсутствуют		
10548.1	110591.99	111152.15	данные отсутствуют	данные отсутствуют		
10549.1	110405.78	110631.59	данные отсутствуют	данные отсутствуют		
10549.2	110406.41	110631.9	данные отсутствуют	данные отсутствуют		
10550.1	110405.78	110631.59	данные отсутствуют	данные отсутствуют		

Государственный регистратор		ФГИС ЕГРН
полное наименование должности	подпись	инициалы, фамилия

М.П.



**Описание местоположения объекта недвижимости**

<b>Сооружение</b>			
вид объекта недвижимости			
Лист № __ Раздела <b>5.1</b>	Всего листов раздела <b>5.1</b> : __	Всего разделов: __	Всего листов выписки: __
<b>26.04.2022 № 99/2022/463765396</b>			
Кадастровый номер:		<b>78:36:0000000:4659</b>	

Номер точки	Координаты, м		Радиус, м	Средняя квадратическая погрешность определения координат характерных точек контура, м	Глубина, высота, м	
	X	Y			H1	H2
1	2	3	4	5	6	7
10550.2	110402.67	110632.83	данные отсутствуют	данные отсутствуют		
10551.1	110672.45	110968.29	данные отсутствуют	данные отсутствуют		
10551.2	110682.19	110953.39	данные отсутствуют	данные отсутствуют		
10552.2	111322.24	111969.08	данные отсутствуют	данные отсутствуют		
10552.1	111322.52	111969.75	данные отсутствуют	данные отсутствуют		
10553.1	111322.52	111969.75	данные отсутствуют	данные отсутствуют		
10553.2	111323.4	111971.2	данные отсутствуют	данные отсутствуют		
10554.2	111361.71	111613.2	данные отсутствуют	данные отсутствуют		
10554.1	111362.52	111619.6	данные отсутствуют	данные отсутствуют		
10555.1	111213.38	110985.18	данные отсутствуют	данные отсутствуют		
10555.2	111314.93	110977.96	данные отсутствуют	данные отсутствуют		
10556.2	111212.84	110985.22	данные отсутствуют	данные отсутствуют		
10556.1	111213.38	110985.18	данные отсутствуют	данные отсутствуют		
10557.1	110978.35	111592.49	данные отсутствуют	данные отсутствуют		

Государственный регистратор		ФГИС ЕГРН
полное наименование должности	подпись	инициалы, фамилия

М.П.



**Описание местоположения объекта недвижимости**

<b>Сооружение</b>			
вид объекта недвижимости			
Лист № __ Раздела <b>5.1</b>	Всего листов раздела <b>5.1</b> : __	Всего разделов: __	Всего листов выписки: __
<b>26.04.2022 № 99/2022/463765396</b>			
Кадастровый номер:		<b>78:36:0000000:4659</b>	

Номер точки	Координаты, м		Радиус, м	Средняя квадратическая погрешность определения координат характерных точек контура, м	Глубина, высота, м	
	X	Y			H1	H2
1	2	3	4	5	6	7
10557.2	110976.04	111598.35	данные отсутствуют	данные отсутствуют		
10558.1	110978.35	111592.49	данные отсутствуют	данные отсутствуют		
10558.2	110987.54	111570.36	данные отсутствуют	данные отсутствуют		
10559.1	110252.03	110276	данные отсутствуют	данные отсутствуют		
10559.2	110303.43	110243.94	данные отсутствуют	данные отсутствуют		
10560.2	110252.2	110276.21	данные отсутствуют	данные отсутствуют		
10560.1	110252.03	110276	данные отсутствуют	данные отсутствуют		
10561.1	110451.4	110151.36	данные отсутствуют	данные отсутствуют		
10561.2	110449.94	110152.15	данные отсутствуют	данные отсутствуют		
10562.2	110487.23	110127.57	данные отсутствуют	данные отсутствуют		
10562.1	110451.4	110151.36	данные отсутствуют	данные отсутствуют		
10563.1	110451.4	110151.36	данные отсутствуют	данные отсутствуют		
10563.2	110450.9	110150.34	данные отсутствуют	данные отсутствуют		
10564.2	110540.79	110094.12	данные отсутствуют	данные отсутствуют		

Государственный регистратор		ФГИС ЕГРН
полное наименование должности	подпись	инициалы, фамилия

М.П.



**Описание местоположения объекта недвижимости**

<b>Сооружение</b>			
вид объекта недвижимости			
Лист № __ Раздела <b>5.1</b>	Всего листов раздела <b>5.1</b> : __	Всего разделов: __	Всего листов выписки: __
<b>26.04.2022 № 99/2022/463765396</b>			
Кадастровый номер:		<b>78:36:0000000:4659</b>	

Номер точки	Координаты, м		Радиус, м	Средняя квадратическая погрешность определения координат характерных точек контура, м	Глубина, высота, м	
	X	Y			H1	H2
1	2	3	4	5	6	7
10564.1	110536.88	110096.47	данные отсутствуют	данные отсутствуют		
10565.1	110536.88	110096.47	данные отсутствуют	данные отсутствуют		
10565.2	110523.72	110104.51	данные отсутствуют	данные отсутствуют		
10566.1	110536.88	110096.47	данные отсутствуют	данные отсутствуют		
10566.2	110536.68	110096.19	данные отсутствуют	данные отсутствуют		
10567.1	111340.88	111488.07	данные отсутствуют	данные отсутствуют		
10567.2	111331.67	111455.9	данные отсутствуют	данные отсутствуют		
10568.2	111346.26	111516.63	данные отсутствуют	данные отсутствуют		
10568.1	111340.88	111488.07	данные отсутствуют	данные отсутствуют		
10569.1	111340.88	111488.07	данные отсутствуют	данные отсутствуют		
10569.2	111340.31	111488.21	данные отсутствуют	данные отсутствуют		
10570.2	110763.29	112398.4	данные отсутствуют	данные отсутствуют		
10570.1	110765.31	112400.5	данные отсутствуют	данные отсутствуют		
10571.1	110170	110205.42	данные отсутствуют	данные отсутствуют		

Государственный регистратор		ФГИС ЕГРН
полное наименование должности	подпись	инициалы, фамилия

М.П.



**Описание местоположения объекта недвижимости**

<b>Сооружение</b>			
вид объекта недвижимости			
Лист № __ Раздела <b>5.1</b>	Всего листов раздела <b>5.1</b> : __	Всего разделов: __	Всего листов выписки: __
<b>26.04.2022 № 99/2022/463765396</b>			
Кадастровый номер:		<b>78:36:0000000:4659</b>	

Номер точки	Координаты, м		Радиус, м	Средняя квадратическая погрешность определения координат характерных точек контура, м	Глубина, высота, м	
	X	Y			H1	H2
1	2	3	4	5	6	7
10571.2	110189.5	110207.43	данные отсутствуют	данные отсутствуют		
10572.2	110331.9	110409.09	данные отсутствуют	данные отсутствуют		
10572.1	110334.15	110408.18	данные отсутствуют	данные отсутствуют		
10573.1	110338.19	110032.84	данные отсутствуют	данные отсутствуют		
10573.2	110341.5	110030.89	данные отсутствуют	данные отсутствуют		
10574.1	111318.55	111971.02	данные отсутствуют	данные отсутствуют		
10574.2	111322.52	111969.75	данные отсутствуют	данные отсутствуют		
10575.1	110535	111131.88	данные отсутствуют	данные отсутствуют		
10575.2	110448.33	111105.13	данные отсутствуют	данные отсутствуют		
10576.2	110534.73	111132.5	данные отсутствуют	данные отсутствуют		
10576.1	110535	111131.88	данные отсутствуют	данные отсутствуют		
10577.1	110658.21	110995.17	данные отсутствуют	данные отсутствуют		
10577.2	110643.17	111036.28	данные отсутствуют	данные отсутствуют		
10578.2	110656.82	110994.45	данные отсутствуют	данные отсутствуют		

Государственный регистратор		ФГИС ЕГРН
полное наименование должности	подпись	инициалы, фамилия

М.П.



**Описание местоположения объекта недвижимости**

<b>Сооружение</b>			
вид объекта недвижимости			
Лист № __ Раздела <b>5.1</b>	Всего листов раздела <b>5.1</b> : __	Всего разделов: __	Всего листов выписки: __
<b>26.04.2022 № 99/2022/463765396</b>			
Кадастровый номер:		<b>78:36:0000000:4659</b>	

Номер точки	Координаты, м		Радиус, м	Средняя квадратическая погрешность определения координат характерных точек контура, м	Глубина, высота, м	
	X	Y			H1	H2
1	2	3	4	5	6	7
10578.1	110658.21	110995.17	данные отсутствуют	данные отсутствуют		
10579.1	111232.37	111113.52	данные отсутствуют	данные отсутствуют		
10579.2	111231.8	111111.43	данные отсутствуют	данные отсутствуют		
10580.2	111240.29	111142.1	данные отсутствуют	данные отсутствуют		
10580.1	111232.37	111113.52	данные отсутствуют	данные отсутствуют		
10581.1	110536.38	113439.81	данные отсутствуют	данные отсутствуют		
10581.2	110532.91	113435.02	данные отсутствуют	данные отсутствуют		
10582.1	111058.27	112193.29	данные отсутствуют	данные отсутствуют		
10582.2	111087.04	112277.04	данные отсутствуют	данные отсутствуют		
10583.1	111058.27	112193.29	данные отсутствуют	данные отсутствуют		
10583.2	111058.06	112192.74	данные отсутствуют	данные отсутствуют		
10584.2	110565.96	111142.16	данные отсутствуют	данные отсутствуют		
10584.1	110552.69	111137.82	данные отсутствуют	данные отсутствуют		
10585.1	110552.69	111137.82	данные отсутствуют	данные отсутствуют		

Государственный регистратор		ФГИС ЕГРН
полное наименование должности	подпись	инициалы, фамилия

М.П.





**Описание местоположения объекта недвижимости**

<b>Сооружение</b>			
вид объекта недвижимости			
Лист № __ Раздела <b>5.1</b>	Всего листов раздела <b>5.1</b> : __	Всего разделов: __	Всего листов выписки: __
<b>26.04.2022 № 99/2022/463765396</b>			
Кадастровый номер:		<b>78:36:0000000:4659</b>	

Номер точки	Координаты, м		Радиус, м	Средняя квадратическая погрешность определения координат характерных точек контура, м	Глубина, высота, м	
	X	Y			H1	H2
1	2	3	4	5	6	7
10585.2	110535	111131.88	данные отсутствуют	данные отсутствуют		
10586.2	110444.75	110630.5	данные отсутствуют	данные отсутствуют		
10586.1	110443.54	110631.74	данные отсутствуют	данные отсутствуют		
10587.1	110334.63	110407.15	данные отсутствуют	данные отсутствуют		
10587.2	110334.15	110408.18	данные отсутствуют	данные отсутствуют		
10588.2	110225.03	110104.41	данные отсутствуют	данные отсутствуют		
10588.1	110254.81	110086.58	данные отсутствуют	данные отсутствуют		
10589.1	110650.02	110024.67	данные отсутствуют	данные отсутствуют		
10589.2	110648.28	110020.38	данные отсутствуют	данные отсутствуют		
10590.1	111232.62	111113.38	данные отсутствуют	данные отсутствуют		
10590.2	111256.44	111109.19	данные отсутствуют	данные отсутствуют		
10591.1	111232.62	111113.38	данные отсутствуют	данные отсутствуют		
10591.2	111232.37	111113.52	данные отсутствуют	данные отсутствуют		
10592.1	111363.38	111718	данные отсутствуют	данные отсутствуют		

Государственный регистратор		ФГИС ЕГРН
полное наименование должности	подпись	инициалы, фамилия

М.П.



**Описание местоположения объекта недвижимости**

<b>Сооружение</b>			
вид объекта недвижимости			
Лист № __ Раздела <b>5.1</b>	Всего листов раздела <b>5.1</b> : __	Всего разделов: __	Всего листов выписки: __
<b>26.04.2022 № 99/2022/463765396</b>			
Кадастровый номер:		<b>78:36:0000000:4659</b>	

Номер точки	Координаты, м		Радиус, м	Средняя квадратическая погрешность определения координат характерных точек контура, м	Глубина, высота, м	
	X	Y			H1	H2
1	2	3	4	5	6	7
10592.2	111361	111745.99	данные отсутствуют	данные отсутствуют		
10593.1	111363.38	111718	данные отсутствуют	данные отсутствуют		
10593.2	111363.41	111706.6	данные отсутствуют	данные отсутствуют		
10594.2	111190.73	110788.6	данные отсутствуют	данные отсутствуют		
10594.1	111191.04	110802.4	данные отсутствуют	данные отсутствуют		
10595.1	111191.04	110802.4	данные отсутствуют	данные отсутствуют		
10595.2	111191.21	110806.14	данные отсутствуют	данные отсутствуют		
10596.2	111170.34	110641.98	данные отсутствуют	данные отсутствуют		
10596.1	111165.76	110644.49	данные отсутствуют	данные отсутствуют		
10597.1	110766.09	112401.3	данные отсутствуют	данные отсутствуют		
10597.2	110762.48	112404.1	данные отсутствуют	данные отсутствуют		
10598.1	110766.09	112401.3	данные отсутствуют	данные отсутствуют		
10598.2	110780.36	112390.04	данные отсутствуют	данные отсутствуют		
10599.1	110766.09	112401.3	данные отсутствуют	данные отсутствуют		

Государственный регистратор		ФГИС ЕГРН
полное наименование должности	подпись	инициалы, фамилия

М.П.



**Описание местоположения объекта недвижимости**

<b>Сооружение</b>			
вид объекта недвижимости			
Лист № __ Раздела <b>5.1</b>	Всего листов раздела <b>5.1</b> : __	Всего разделов: __	Всего листов выписки: __
<b>26.04.2022 № 99/2022/463765396</b>			
Кадастровый номер:		<b>78:36:0000000:4659</b>	

Номер точки	Координаты, м		Радиус, м	Средняя квадратическая погрешность определения координат характерных точек контура, м	Глубина, высота, м	
	X	Y			H1	H2
1	2	3	4	5	6	7
10599.2	110765.31	112400.5	данные отсутствуют	данные отсутствуют		
10600.2	110310.61	111721.1	данные отсутствуют	данные отсутствуют		
10600.1	110310.1	111720.91	данные отсутствуют	данные отсутствуют		
10601.1	110661.3	110988.46	данные отсутствуют	данные отсутствуют		
10601.2	110661.96	110988.9	данные отсутствуют	данные отсутствуют		
10602.2	110672.45	110968.29	данные отсутствуют	данные отсутствуют		
10602.1	110661.3	110988.46	данные отсутствуют	данные отсутствуют		
10603.1	111317.95	111971.32	данные отсутствуют	данные отсутствуют		
10603.2	111319.96	111976	данные отсутствуют	данные отсутствуют		
10604.2	111318.55	111971.02	данные отсутствуют	данные отсутствуют		
10604.1	111317.95	111971.32	данные отсутствуют	данные отсутствуют		
10605.1	110741.98	112579.51	данные отсутствуют	данные отсутствуют		
10605.2	110746.24	112576.96	данные отсутствуют	данные отсутствуют		
10606.1	110167.26	110183.38	данные отсутствуют	данные отсутствуют		

Государственный регистратор		ФГИС ЕГРН
полное наименование должности	подпись	инициалы, фамилия

М.П.



**Описание местоположения объекта недвижимости**

<b>Сооружение</b>			
вид объекта недвижимости			
Лист № __ Раздела <b>5.1</b>	Всего листов раздела <b>5.1</b> : __	Всего разделов: __	Всего листов выписки: __
<b>26.04.2022 № 99/2022/463765396</b>			
Кадастровый номер:		<b>78:36:0000000:4659</b>	

Номер точки	Координаты, м		Радиус, м	Средняя квадратическая погрешность определения координат характерных точек контура, м	Глубина, высота, м	
	X	Y			H1	H2
1	2	3	4	5	6	7
10606.2	110149.54	110183.27	данные отсутствуют	данные отсутствуют		
10607.1	110167.26	110183.38	данные отсутствуют	данные отсутствуют		
10607.2	110168.14	110183.27	данные отсутствуют	данные отсутствуют		
10608.2	111331.75	111429.28	данные отсутствуют	данные отсутствуют		
10608.1	111326.3	111431.16	данные отсутствуют	данные отсутствуют		
10609.1	110966.84	111668.48	данные отсутствуют	данные отсутствуют		
10609.2	110972.88	111629.07	данные отсутствуют	данные отсутствуют		
10610.2	110956.95	111723.66	данные отсутствуют	данные отсутствуют		
10610.1	110966.84	111668.48	данные отсутствуют	данные отсутствуют		
10611.1	110441.83	110633.2	данные отсутствуют	данные отсутствуют		
10611.2	110485.87	110687.57	данные отсутствуют	данные отсутствуют		
10612.2	110443.54	110631.74	данные отсутствуют	данные отсутствуют		
10612.1	110441.83	110633.2	данные отсутствуют	данные отсутствуют		
10613.1	110650.74	110025.77	данные отсутствуют	данные отсутствуют		

Государственный регистратор		ФГИС ЕГРН
полное наименование должности	подпись	инициалы, фамилия

М.П.



**Описание местоположения объекта недвижимости**

<b>Сооружение</b>			
вид объекта недвижимости			
Лист № __ Раздела <b>5.1</b>	Всего листов раздела <b>5.1</b> : __	Всего разделов: __	Всего листов выписки: __
<b>26.04.2022 № 99/2022/463765396</b>			
Кадастровый номер:		<b>78:36:0000000:4659</b>	

Номер точки	Координаты, м		Радиус, м	Средняя квадратическая погрешность определения координат характерных точек контура, м	Глубина, высота, м	
	X	Y			H1	H2
1	2	3	4	5	6	7
10613.2	110648.28	110027.28	данные отсутствуют	данные отсутствуют		
10614.1	110651.33	110025.23	данные отсутствуют	данные отсутствуют		
10614.2	110663.42	110019.01	данные отсутствуют	данные отсутствуют		
10615.1	110650.74	110025.77	данные отсутствуют	данные отсутствуют		
10615.2	110650.02	110024.67	данные отсутствуют	данные отсутствуют		
10616.2	111186.78	110700.38	данные отсутствуют	данные отсутствуют		
10616.1	111165.19	110644.73	данные отсутствуют	данные отсутствуют		
10617.1	111069.67	112421.86	данные отсутствуют	данные отсутствуют		
10617.2	111068.72	112423.64	данные отсутствуют	данные отсутствуют		
10618.2	111069.91	112420.41	данные отсутствуют	данные отсутствуют		
10618.1	111069.67	112421.86	данные отсутствуют	данные отсутствуют		
10619.1	111221.57	112142.49	данные отсутствуют	данные отсутствуют		
10619.2	111218.92	112137.85	данные отсутствуют	данные отсутствуют		
10620.2	110606.79	111148.22	данные отсутствуют	данные отсутствуют		

Государственный регистратор		ФГИС ЕГРН
полное наименование должности	подпись	инициалы, фамилия

М.П.



**Описание местоположения объекта недвижимости**

<b>Сооружение</b>			
вид объекта недвижимости			
Лист № __ Раздела <b>5.1</b>	Всего листов раздела <b>5.1</b> : __	Всего разделов: __	Всего листов выписки: __
<b>26.04.2022 № 99/2022/463765396</b>			
Кадастровый номер:		<b>78:36:0000000:4659</b>	

Номер точки	Координаты, м		Радиус, м	Средняя квадратическая погрешность определения координат характерных точек контура, м	Глубина, высота, м	
	X	Y			H1	H2
1	2	3	4	5	6	7
10620.1	110612.89	111129.55	данные отсутствуют	данные отсутствуют		
10621.1	110612.89	111129.55	данные отсутствуют	данные отсутствуют		
10621.2	110627.99	111084.26	данные отсутствуют	данные отсутствуют		
10622.1	110892.61	111996.46	данные отсутствуют	данные отсутствуют		
10622.2	110881.96	111993.19	данные отсутствуют	данные отсутствуют		
10623.1	110892.61	111996.46	данные отсутствуют	данные отсутствуют		
10623.2	110904.47	111955.55	данные отсутствуют	данные отсутствуют		
10624.2	110266.06	110521.02	данные отсутствуют	данные отсутствуют		
10624.1	110239.19	110477.11	данные отсутствуют	данные отсутствуют		
10625.1	110239.19	110477.11	данные отсутствуют	данные отсутствуют		
10625.2	110237.65	110474.17	данные отсутствуют	данные отсутствуют		
10626.2	110168.32	110191.72	данные отсутствуют	данные отсутствуют		
10626.1	110168.44	110194.46	данные отсутствуют	данные отсутствуют		
10627.1	110308.39	110746.39	данные отсутствуют	данные отсутствуют		

Государственный регистратор		ФГИС ЕГРН
полное наименование должности	подпись	инициалы, фамилия

М.П.



**Описание местоположения объекта недвижимости**

<b>Сооружение</b>			
вид объекта недвижимости			
Лист № __ Раздела <b>5.1</b>	Всего листов раздела <b>5.1</b> : __	Всего разделов: __	Всего листов выписки: __
<b>26.04.2022 № 99/2022/463765396</b>			
Кадастровый номер:		<b>78:36:0000000:4659</b>	

Номер точки	Координаты, м		Радиус, м	Средняя квадратическая погрешность определения координат характерных точек контура, м	Глубина, высота, м	
	X	Y			H1	H2
1	2	3	4	5	6	7
10627.2	110241.12	110820.84	данные отсутствуют	данные отсутствуют		
10628.2	110733.82	110164.58	данные отсутствуют	данные отсутствуют		
10628.1	110735.97	110163.19	данные отсутствуют	данные отсутствуют		
10629.1	110735.97	110163.19	данные отсутствуют	данные отсутствуют		
10629.2	110729.3	110153.58	данные отсутствуют	данные отсутствуют		
10630.1	110901.35	110060.56	данные отсутствуют	данные отсутствуют		
10630.2	110994.17	110002.07	данные отсутствуют	данные отсутствуют		
10631.1	111358.51	111757.45	данные отсутствуют	данные отсутствуют		
10631.2	111378.69	111761.17	данные отсутствуют	данные отсутствуют		
10632.2	111358.58	111535.96	данные отсутствуют	данные отсутствуют		
10632.1	111351	111537.3	данные отсутствуют	данные отсутствуют		
10633.1	111277.8	111265.3	данные отсутствуют	данные отсутствуют		
10633.2	111281.98	111264.03	данные отсутствуют	данные отсутствуют		
10634.2	111230.7	111197.1	данные отсутствуют	данные отсутствуют		

Государственный регистратор		ФГИС ЕГРН
полное наименование должности	подпись	инициалы, фамилия

М.П.



**Описание местоположения объекта недвижимости**

<b>Сооружение</b>			
вид объекта недвижимости			
Лист № __ Раздела <b>5.1</b>	Всего листов раздела <b>5.1</b> : __	Всего разделов: __	Всего листов выписки: __
<b>26.04.2022 № 99/2022/463765396</b>			
Кадастровый номер:		<b>78:36:0000000:4659</b>	

Номер точки	Координаты, м		Радиус, м	Средняя квадратическая погрешность определения координат характерных точек контура, м	Глубина, высота, м	
	X	Y			H1	H2
1	2	3	4	5	6	7
10634.1	111253.14	111191.29	данные отсутствуют	данные отсутствуют		
10635.1	111253.14	111191.29	данные отсутствуют	данные отсутствуют		
10635.2	111254.13	111191.04	данные отсутствуют	данные отсутствуют		
10636.2	111206.76	110752.47	данные отсутствуют	данные отсутствуют		
10636.1	111199.21	110752.38	данные отсутствуют	данные отсутствуют		
10637.1	110900.84	112104.27	данные отсутствуют	данные отсутствуют		
10637.2	110900.11	112104.96	данные отсутствуют	данные отсутствуют		
10638.1	110900.84	112104.27	данные отсутствуют	данные отсутствуют		
10638.2	110884.32	112086.86	данные отсутствуют	данные отсутствуют		
10639.1	111322.37	112038.04	данные отсутствуют	данные отсутствуют		
10639.2	111324.75	112022.95	данные отсутствуют	данные отсутствуют		
10640.2	110294.73	111696.05	данные отсутствуют	данные отсутствуют		
10640.1	110284.96	111718.89	данные отсутствуют	данные отсутствуют		
10641.1	110510.48	111629.21	данные отсутствуют	данные отсутствуют		

Государственный регистратор		ФГИС ЕГРН
полное наименование должности	подпись	инициалы, фамилия

М.П.





**Описание местоположения объекта недвижимости**

<b>Сооружение</b>			
вид объекта недвижимости			
Лист № __ Раздела <b>5.1</b>	Всего листов раздела <b>5.1</b> : __	Всего разделов: __	Всего листов выписки: __
<b>26.04.2022 № 99/2022/463765396</b>			
Кадастровый номер:		<b>78:36:0000000:4659</b>	

Номер точки	Координаты, м		Радиус, м	Средняя квадратическая погрешность определения координат характерных точек контура, м	Глубина, высота, м	
	X	Y			H1	H2
1	2	3	4	5	6	7
10641.2	110511.99	111626.07	данные отсутствуют	данные отсутствуют		
10642.2	110976.04	111598.35	данные отсутствуют	данные отсутствуют		
10642.1	110974.32	111605.21	данные отсутствуют	данные отсутствуют		
10643.1	110974.32	111605.21	данные отсутствуют	данные отсутствуют		
10643.2	110972.99	111604.97	данные отсутствуют	данные отсутствуют		
10644.2	110468.12	110331.1	данные отсутствуют	данные отсутствуют		
10644.1	110467.79	110330.83	данные отсутствуют	данные отсутствуют		
10645.1	111000.18	111546.67	данные отсутствуют	данные отсутствуют		
10645.2	110987.54	111570.36	данные отсутствуют	данные отсутствуют		
10646.1	111000.18	111546.67	данные отсутствуют	данные отсутствуют		
10646.2	111000.89	111547.17	данные отсутствуют	данные отсутствуют		
10647.1	111002.25	111332.48	данные отсутствуют	данные отсутствуют		
10647.2	111002.51	111362.74	данные отсутствуют	данные отсутствуют		
10648.2	111004.63	111332.52	данные отсутствуют	данные отсутствуют		

Государственный регистратор		ФГИС ЕГРН
полное наименование должности	подпись	инициалы, фамилия

М.П.



**Описание местоположения объекта недвижимости**

<b>Сооружение</b>			
вид объекта недвижимости			
Лист № __ Раздела <b>5.1</b>	Всего листов раздела <b>5.1</b> : __	Всего разделов: __	Всего листов выписки: __
<b>26.04.2022 № 99/2022/463765396</b>			
Кадастровый номер:		<b>78:36:0000000:4659</b>	

Номер точки	Координаты, м		Радиус, м	Средняя квадратическая погрешность определения координат характерных точек контура, м	Глубина, высота, м	
	X	Y			H1	H2
1	2	3	4	5	6	7
10648.1	111002.25	111332.48	данные отсутствуют	данные отсутствуют		
10649.1	111024.11	111247.91	данные отсутствуют	данные отсутствуют		
10649.2	111024.88	111248.08	данные отсутствуют	данные отсутствуют		
10650.2	111128.7	110601.05	данные отсутствуют	данные отсутствуют		
10650.1	111145.32	110594.76	данные отсутствуют	данные отсутствуют		
10651.1	111145.32	110594.76	данные отсутствуют	данные отсутствуют		
10651.2	111148.04	110593.97	данные отсутствуют	данные отсутствуют		
10652.2	111145.55	110595.16	данные отсутствуют	данные отсутствуют		
10652.1	111145.32	110594.76	данные отсутствуют	данные отсутствуют		
10653.1	110507.43	113370.72	данные отсутствуют	данные отсутствуют		
10653.2	110499.38	113375.67	данные отсутствуют	данные отсутствуют		
10654.1	110996.05	112206.97	данные отсутствуют	данные отсутствуют		
10654.2	110987.45	112197.32	данные отсутствуют	данные отсутствуют		
10655.1	110996.05	112206.97	данные отсутствуют	данные отсутствуют		

Государственный регистратор		ФГИС ЕГРН
полное наименование должности	подпись	инициалы, фамилия

М.П.



**Описание местоположения объекта недвижимости**

<b>Сооружение</b>			
вид объекта недвижимости			
Лист № __ Раздела <b>5.1</b>	Всего листов раздела <b>5.1</b> : __	Всего разделов: __	Всего листов выписки: __
<b>26.04.2022 № 99/2022/463765396</b>			
Кадастровый номер:		<b>78:36:0000000:4659</b>	

Номер точки	Координаты, м		Радиус, м	Средняя квадратическая погрешность определения координат характерных точек контура, м	Глубина, высота, м	
	X	Y			H1	H2
1	2	3	4	5	6	7
10655.2	111000.44	112213.03	данные отсутствуют	данные отсутствуют		
10656.2	110660.85	112627.32	данные отсутствуют	данные отсутствуют		
10656.1	110656.78	112631.04	данные отсутствуют	данные отсутствуют		
10657.1	110753.35	112570.29	данные отсутствуют	данные отсутствуют		
10657.2	110839.96	112632.74	данные отсутствуют	данные отсутствуют		
10658.2	110712.21	110910.63	данные отсутствуют	данные отсутствуют		
10658.1	110713.15	110911.54	данные отсутствуют	данные отсутствуют		
10659.1	110713.15	110911.54	данные отсутствуют	данные отсутствуют		
10659.2	110713.96	110910.68	данные отсутствуют	данные отсутствуют		
10660.2	111026.87	111191.28	данные отсутствуют	данные отсутствуют		
10660.1	111027.37	111190.71	данные отсутствуют	данные отсутствуют		
10661.1	110459.72	110632.45	данные отсутствуют	данные отсутствуют		
10661.2	110457.77	110640.38	данные отсутствуют	данные отсутствуют		
10662.1	110459.72	110632.45	данные отсутствуют	данные отсутствуют		

Государственный регистратор		ФГИС ЕГРН
полное наименование должности	подпись	инициалы, фамилия

М.П.



**Описание местоположения объекта недвижимости**

<b>Сооружение</b>			
вид объекта недвижимости			
Лист № __ Раздела <b>5.1</b>	Всего листов раздела <b>5.1</b> : __	Всего разделов: __	Всего листов выписки: __
<b>26.04.2022 № 99/2022/463765396</b>			
Кадастровый номер:		<b>78:36:0000000:4659</b>	

Номер точки	Координаты, м		Радиус, м	Средняя квадратическая погрешность определения координат характерных точек контура, м	Глубина, высота, м	
	X	Y			H1	H2
1	2	3	4	5	6	7
10662.2	110459.88	110631.74	данные отсутствуют	данные отсутствуют		
10663.1	110936.27	112264.26	данные отсутствуют	данные отсутствуют		
10663.2	110944.14	112258.49	данные отсутствуют	данные отсутствуют		
10664.2	110459.72	110632.45	данные отсутствуют	данные отсутствуют		
10664.1	110441.83	110627.89	данные отсутствуют	данные отсутствуют		
10665.1	110663.42	110019.01	данные отсутствуют	данные отсутствуют		
10665.2	110698.23	109995.86	данные отсутствуют	данные отсутствуют		
10666.2	111027.37	111190.71	данные отсутствуют	данные отсутствуют		
10666.1	111033.72	111184.42	данные отсутствуют	данные отсутствуют		
10667.1	110712.55	110912.47	данные отсутствуют	данные отсутствуют		
10667.2	110711.12	110911.49	данные отсутствуют	данные отсутствуют		
10668.2	110713.15	110911.54	данные отсутствуют	данные отсутствуют		
10668.1	110712.55	110912.47	данные отсутствуют	данные отсутствуют		
10669.1	110858.15	112323.94	данные отсутствуют	данные отсутствуют		

Государственный регистратор		ФГИС ЕГРН
полное наименование должности	подпись	инициалы, фамилия

М.П.



**Описание местоположения объекта недвижимости**

<b>Сооружение</b>			
вид объекта недвижимости			
Лист № __ Раздела <b>5.1</b>	Всего листов раздела <b>5.1</b> : __	Всего разделов: __	Всего листов выписки: __
<b>26.04.2022 № 99/2022/463765396</b>			
Кадастровый номер:		<b>78:36:0000000:4659</b>	

Номер точки	Координаты, м		Радиус, м	Средняя квадратическая погрешность определения координат характерных точек контура, м	Глубина, высота, м	
	X	Y			H1	H2
1	2	3	4	5	6	7
10669.2	110883.21	112304.62	данные отсутствуют	данные отсутствуют		
10670.1	110266.06	110521.02	данные отсутствуют	данные отсутствуют		
10670.2	110270.48	110528.3	данные отсутствуют	данные отсутствуют		
10671.1	110266.06	110521.02	данные отсутствуют	данные отсутствуют		
10671.2	110267.79	110520.09	данные отсутствуют	данные отсутствуют		
10672.2	111022.69	111186.04	данные отсутствуют	данные отсутствуют		
10672.1	111001.33	111171.07	данные отсутствуют	данные отсутствуют		
10673.1	111001.33	111171.07	данные отсутствуют	данные отсутствуют		
10673.2	111000.97	111171.62	данные отсутствуют	данные отсутствуют		
10674.2	110270.48	110528.3	данные отсутствуют	данные отсутствуют		
10674.1	110258.89	110543.18	данные отсутствуют	данные отсутствуют		
10675.1	110690.61	110942.29	данные отсутствуют	данные отсутствуют		
10675.2	110693.21	110943.55	данные отсутствуют	данные отсутствуют		
10676.2	110569.47	110077.22	данные отсутствуют	данные отсутствуют		

Государственный регистратор		ФГИС ЕГРН
полное наименование должности	подпись	инициалы, фамилия

М.П.



**Описание местоположения объекта недвижимости**

<b>Сооружение</b>			
вид объекта недвижимости			
Лист № __ Раздела <b>5.1</b>	Всего листов раздела <b>5.1</b> : __	Всего разделов: __	Всего листов выписки: __
<b>26.04.2022 № 99/2022/463765396</b>			
Кадастровый номер:		<b>78:36:0000000:4659</b>	

Номер точки	Координаты, м		Радиус, м	Средняя квадратическая погрешность определения координат характерных точек контура, м	Глубина, высота, м	
	X	Y			H1	H2
1	2	3	4	5	6	7
10676.1	110540.79	110094.12	данные отсутствуют	данные отсутствуют		
10677.1	111229.16	111102.19	данные отсутствуют	данные отсутствуют		
10677.2	111218.45	111051.1	данные отсутствуют	данные отсутствуют		
10678.1	111229.16	111102.19	данные отсутствуют	данные отсутствуют		
10678.2	111231.8	111111.43	данные отсутствуют	данные отсутствуют		
10679.1	110810.18	112743.92	данные отсутствуют	данные отсутствуют		
10679.2	110811.43	112740.9	данные отсутствуют	данные отсутствуют		
10680.2	110758.86	112561.12	данные отсутствуют	данные отсутствуют		
10680.1	110759.61	112480.47	данные отсутствуют	данные отсутствуют		
10681.1	110257.07	110545.99	данные отсутствуют	данные отсутствуют		
10681.2	110255.75	110548.01	данные отсутствуют	данные отсутствуют		
10682.2	110258.89	110543.18	данные отсутствуют	данные отсутствуют		
10682.1	110257.07	110545.99	данные отсутствуют	данные отсутствуют		
10683.1	111301.2	111866.09	данные отсутствуют	данные отсутствуют		

Государственный регистратор		ФГИС ЕГРН
полное наименование должности	подпись	инициалы, фамилия

М.П.



**Описание местоположения объекта недвижимости**

<b>Сооружение</b>			
вид объекта недвижимости			
Лист № __ Раздела <b>5.1</b>	Всего листов раздела <b>5.1</b> : __	Всего разделов: __	Всего листов выписки: __
<b>26.04.2022 № 99/2022/463765396</b>			
Кадастровый номер:		<b>78:36:0000000:4659</b>	

Номер точки	Координаты, м		Радиус, м	Средняя квадратическая погрешность определения координат характерных точек контура, м	Глубина, высота, м	
	X	Y			H1	H2
1	2	3	4	5	6	7
10683.2	111304.92	111849.12	данные отсутствуют	данные отсутствуют		
10684.2	110810.51	112740.44	данные отсутствуют	данные отсутствуют		
10684.1	110809.88	112735.06	данные отсутствуют	данные отсутствуют		
10685.1	110997.65	112456.92	данные отсутствуют	данные отсутствуют		
10685.2	110960.73	112505.44	данные отсутствуют	данные отсутствуют		
10686.1	110683	110954	данные отсутствуют	данные отсутствуют		
10686.2	110685.38	110956.16	данные отсутствуют	данные отсутствуют		
10687.1	110514.9	110109.11	данные отсутствуют	данные отсутствуют		
10687.2	110513.5	110107.52	данные отсутствуют	данные отсутствуют		
10688.2	111356.37	111576.94	данные отсутствуют	данные отсутствуют		
10688.1	111355.79	111576.99	данные отсутствуют	данные отсутствуют		
10689.1	111313.83	111387.86	данные отсутствуют	данные отсутствуют		
10689.2	111311.74	111380.37	данные отсутствуют	данные отсутствуют		
10690.2	111314.2	111387.77	данные отсутствуют	данные отсутствуют		

Государственный регистратор		ФГИС ЕГРН
полное наименование должности	подпись	инициалы, фамилия

М.П.



**Описание местоположения объекта недвижимости**

<b>Сооружение</b>			
вид объекта недвижимости			
Лист № __ Раздела <b>5.1</b>	Всего листов раздела <b>5.1</b> : __	Всего разделов: __	Всего листов выписки: __
<b>26.04.2022 № 99/2022/463765396</b>			
Кадастровый номер:		<b>78:36:0000000:4659</b>	

Номер точки	Координаты, м		Радиус, м	Средняя квадратическая погрешность определения координат характерных точек контура, м	Глубина, высота, м	
	X	Y			H1	H2
1	2	3	4	5	6	7
10690.1	111313.83	111387.86	данные отсутствуют	данные отсутствуют		
10691.1	110470.5	111695.49	данные отсутствуют	данные отсутствуют		
10691.2	110472.29	111698.46	данные отсутствуют	данные отсутствуют		
10692.2	111327.83	111996.5	данные отсутствуют	данные отсутствуют		
10692.1	111321.08	111979.55	данные отсутствуют	данные отсутствуют		
10693.1	111186.78	110700.38	данные отсутствуют	данные отсутствуют		
10693.2	111198.76	110733.51	данные отсутствуют	данные отсутствуют		
10694.1	110904.47	111955.55	данные отсутствуют	данные отсутствуют		
10694.2	110903.83	111955.27	данные отсутствуют	данные отсутствуют		
10695.1	110515.48	110109.79	данные отсутствуют	данные отсутствуют		
10695.2	110514.9	110109.11	данные отсутствуют	данные отсутствуют		
10696.2	111196.27	110842.05	данные отсутствуют	данные отсутствуют		
10696.1	111191.21	110806.14	данные отсутствуют	данные отсутствуют		
10697.1	110808.86	112730.49	данные отсутствуют	данные отсутствуют		

Государственный регистратор		ФГИС ЕГРН
полное наименование должности	подпись	инициалы, фамилия

М.П.





**Описание местоположения объекта недвижимости**

<b>Сооружение</b>			
вид объекта недвижимости			
Лист № __ Раздела <b>5.1</b>	Всего листов раздела <b>5.1</b> : __	Всего разделов: __	Всего листов выписки: __
<b>26.04.2022 № 99/2022/463765396</b>			
Кадастровый номер:		<b>78:36:0000000:4659</b>	

Номер точки	Координаты, м		Радиус, м	Средняя квадратическая погрешность определения координат характерных точек контура, м	Глубина, высота, м	
	X	Y			H1	H2
1	2	3	4	5	6	7
10697.2	110809.88	112735.06	данные отсутствуют	данные отсутствуют		
10698.2	110805.5	112731.71	данные отсутствуют	данные отсутствуют		
10698.1	110808.86	112730.49	данные отсутствуют	данные отсутствуют		
10699.1	110760.3	112476.82	данные отсутствуют	данные отсутствуют		
10699.2	110782.88	112474.64	данные отсутствуют	данные отсутствуют		
10700.2	111217.07	112145.31	данные отсутствуют	данные отсутствуют		
10700.1	111203.05	112151.09	данные отсутствуют	данные отсутствуют		
10701.1	111203.05	112151.09	данные отсутствуют	данные отсутствуют		
10701.2	111179.2	112158.99	данные отсутствуют	данные отсутствуют		
10702.1	110413.38	110617.74	данные отсутствуют	данные отсутствуют		
10702.2	110413.66	110616.83	данные отсутствуют	данные отсутствуют		
10703.1	110429.56	110161.04	данные отсутствуют	данные отсутствуют		
10703.2	110428.79	110159.72	данные отсутствуют	данные отсутствуют		
10704.2	110664.59	110989.97	данные отсутствуют	данные отсутствуют		

Государственный регистратор		ФГИС ЕГРН
полное наименование должности	подпись	инициалы, фамилия

М.П.



**Описание местоположения объекта недвижимости**

<b>Сооружение</b>			
вид объекта недвижимости			
Лист № __ Раздела <b>5.1</b>	Всего листов раздела <b>5.1</b> : __	Всего разделов: __	Всего листов выписки: __
<b>26.04.2022 № 99/2022/463765396</b>			
Кадастровый номер:		<b>78:36:0000000:4659</b>	

Номер точки	Координаты, м		Радиус, м	Средняя квадратическая погрешность определения координат характерных точек контура, м	Глубина, высота, м	
	X	Y			H1	H2
1	2	3	4	5	6	7
10704.1	110661.96	110988.9	данные отсутствуют	данные отсутствуют		
10705.1	110469.8	111695.04	данные отсутствуют	данные отсутствуют		
10705.2	110482.04	111679.5	данные отсутствуют	данные отсутствуют		
10706.2	110470.5	111695.49	данные отсутствуют	данные отсутствуют		
10706.1	110469.8	111695.04	данные отсутствуют	данные отсутствуют		
10707.1	111247.12	111165.83	данные отсутствуют	данные отсутствуют		
10707.2	111247.55	111167.6	данные отсутствуют	данные отсутствуют		
10708.2	111361.71	111613.2	данные отсутствуют	данные отсутствуют		
10708.1	111361.28	111610.47	данные отсутствуют	данные отсутствуют		
10709.1	111361.28	111610.47	данные отсутствуют	данные отсутствуют		
10709.2	111355.79	111576.99	данные отсутствуют	данные отсутствуют		
10710.1	111331.67	111455.9	данные отсутствуют	данные отсутствуют		
10710.2	111333.16	111455.41	данные отсутствуют	данные отсутствуют		
10711.1	110600.52	112637.31	данные отсутствуют	данные отсутствуют		

Государственный регистратор		ФГИС ЕГРН
полное наименование должности	подпись	инициалы, фамилия

М.П.



**Описание местоположения объекта недвижимости**

<b>Сооружение</b>			
вид объекта недвижимости			
Лист № __ Раздела <b>5.1</b>	Всего листов раздела <b>5.1</b> : __	Всего разделов: __	Всего листов выписки: __
<b>26.04.2022 № 99/2022/463765396</b>			
Кадастровый номер:		<b>78:36:0000000:4659</b>	

Номер точки	Координаты, м		Радиус, м	Средняя квадратическая погрешность определения координат характерных точек контура, м	Глубина, высота, м	
	X	Y			H1	H2
1	2	3	4	5	6	7
10711.2	110544.47	112575.74	данные отсутствуют	данные отсутствуют		
10712.2	110752.77	112569.92	данные отсутствуют	данные отсутствуют		
10712.1	110753.35	112570.29	данные отсутствуют	данные отсутствуют		
10713.1	110306.31	111728.27	данные отсутствуют	данные отсутствуют		
10713.2	110304.4	111731.64	данные отсутствуют	данные отсутствуют		
10714.2	110642.46	111038.05	данные отсутствуют	данные отсутствуют		
10714.1	110640.79	111037.49	данные отсутствуют	данные отсутствуют		
10715.1	110640.79	111037.49	данные отсутствуют	данные отсутствуют		
10715.2	110637.43	111036.49	данные отсутствуют	данные отсутствуют		
10716.2	110954.6	111777.15	данные отсутствуют	данные отсутствуют		
10716.1	110954.25	111780.61	данные отсутствуют	данные отсутствуют		
10717.1	110969.76	111090.89	данные отсутствуют	данные отсутствуют		
10717.2	110962.72	111095.8	данные отсутствуют	данные отсутствуют		
10718.1	110436.75	110627.23	данные отсутствуют	данные отсутствуют		

Государственный регистратор		ФГИС ЕГРН
полное наименование должности	подпись	инициалы, фамилия

М.П.



**Описание местоположения объекта недвижимости**

<b>Сооружение</b>			
вид объекта недвижимости			
Лист № __ Раздела <b>5.1</b>	Всего листов раздела <b>5.1</b> : __	Всего разделов: __	Всего листов выписки: __
<b>26.04.2022 № 99/2022/463765396</b>			
Кадастровый номер:		<b>78:36:0000000:4659</b>	

Номер точки	Координаты, м		Радиус, м	Средняя квадратическая погрешность определения координат характерных точек контура, м	Глубина, высота, м	
	X	Y			H1	H2
1	2	3	4	5	6	7
10718.2	110436.43	110628.71	данные отсутствуют	данные отсутствуют		
10719.1	110812.87	110898.65	данные отсутствуют	данные отсутствуют		
10719.2	110816.66	110895.91	данные отсутствуют	данные отсутствуют		
10720.1	111146.71	110600.67	данные отсутствуют	данные отсутствуют		
10720.2	111140.35	110603.06	данные отсутствуют	данные отсутствуют		
10721.1	110598.33	110059.12	данные отсутствуют	данные отсутствуют		
10721.2	110588.31	110065.58	данные отсутствуют	данные отсутствуют		
10722.2	110648.28	110027.28	данные отсутствуют	данные отсутствуют		
10722.1	110598.33	110059.12	данные отсутствуют	данные отсутствуют		
10723.1	110598.33	110059.12	данные отсутствуют	данные отсутствуют		
10723.2	110598.75	110059.72	данные отсутствуют	данные отсутствуют		
10724.2	111299.39	111888.42	данные отсутствуют	данные отсутствуют		
10724.1	111303.72	111937.1	данные отсутствуют	данные отсутствуют		
10725.1	111303.72	111937.1	данные отсутствуют	данные отсутствуют		

Государственный регистратор		ФГИС ЕГРН
полное наименование должности	подпись	инициалы, фамилия

М.П.



**Описание местоположения объекта недвижимости**

<b>Сооружение</b>			
вид объекта недвижимости			
Лист № __ Раздела <b>5.1</b>	Всего листов раздела <b>5.1</b> : __	Всего разделов: __	Всего листов выписки: __
<b>26.04.2022 № 99/2022/463765396</b>			
Кадастровый номер:		<b>78:36:0000000:4659</b>	

Номер точки	Координаты, м		Радиус, м	Средняя квадратическая погрешность определения координат характерных точек контура, м	Глубина, высота, м	
	X	Y			H1	H2
1	2	3	4	5	6	7
10725.2	111306.42	111944.37	данные отсутствуют	данные отсутствуют		
10726.1	110477.24	113030.64	данные отсутствуют	данные отсутствуют		
10726.2	110472.55	113019.1	данные отсутствуют	данные отсутствуют		
10727.1	110541.62	113449.73	данные отсутствуют	данные отсутствуют		
10727.2	110538.66	113451.6	данные отсутствуют	данные отсутствуют		
10728.2	110971.88	112233.57	данные отсутствуют	данные отсутствуют		
10728.1	110972.48	112233.11	данные отсутствуют	данные отсутствуют		
10729.1	111295.17	112084.96	данные отсутствуют	данные отсутствуют		
10729.2	111301.04	112078.1	данные отсутствуют	данные отсутствуют		
10730.2	111269.88	112105.71	данные отсутствуют	данные отсутствуют		
10730.1	111295.17	112084.96	данные отсутствуют	данные отсутствуют		
10731.1	110643.56	111036.38	данные отсутствуют	данные отсутствуют		
10731.2	110643.17	111036.28	данные отсутствуют	данные отсутствуют		
10732.2	110188.37	110031.68	данные отсутствуют	данные отсутствуют		

Государственный регистратор		ФГИС ЕГРН
полное наименование должности	подпись	инициалы, фамилия

М.П.



**Описание местоположения объекта недвижимости**

<b>Сооружение</b>			
вид объекта недвижимости			
Лист № __ Раздела <b>5.1</b>	Всего листов раздела <b>5.1</b> : __	Всего разделов: __	Всего листов выписки: __
<b>26.04.2022 № 99/2022/463765396</b>			
Кадастровый номер:		<b>78:36:0000000:4659</b>	

Номер точки	Координаты, м		Радиус, м	Средняя квадратическая погрешность определения координат характерных точек контура, м	Глубина, высота, м	
	X	Y			H1	H2
1	2	3	4	5	6	7
10732.1	110180.47	110030.61	данные отсутствуют	данные отсутствуют		
10733.1	110438.9	110347.94	данные отсутствуют	данные отсутствуют		
10733.2	110432.66	110338.27	данные отсутствуют	данные отсутствуют		
10734.1	110307.74	110052.25	данные отсутствуют	данные отсутствуют		
10734.2	110306.15	110048.63	данные отсутствуют	данные отсутствуют		
10735.1	111217.24	111042.01	данные отсутствуют	данные отсутствуют		
10735.2	111207.23	111042.83	данные отсутствуют	данные отсутствуют		
10736.2	111267.54	111948.22	данные отсутствуют	данные отсутствуют		
10736.1	111303.19	111937.12	данные отсутствуют	данные отсутствуют		
10737.1	111303.19	111937.12	данные отсутствуют	данные отсутствуют		
10737.2	111303.72	111937.1	данные отсутствуют	данные отсутствуют		
10738.2	111369.7	111694.25	данные отсутствуют	данные отсутствуют		
10738.1	111364.35	111694.12	данные отсутствуют	данные отсутствуют		
10739.1	111323.95	111420.84	данные отсутствуют	данные отсутствуют		

Государственный регистратор		ФГИС ЕГРН
полное наименование должности	подпись	инициалы, фамилия

М.П.



**Описание местоположения объекта недвижимости**

<b>Сооружение</b>			
вид объекта недвижимости			
Лист № __ Раздела <b>5.1</b>	Всего листов раздела <b>5.1</b> : __	Всего разделов: __	Всего листов выписки: __
<b>26.04.2022 № 99/2022/463765396</b>			
Кадастровый номер:		<b>78:36:0000000:4659</b>	

Номер точки	Координаты, м		Радиус, м	Средняя квадратическая погрешность определения координат характерных точек контура, м	Глубина, высота, м	
	X	Y			H1	H2
1	2	3	4	5	6	7
10739.2	111343.17	111415.03	данные отсутствуют	данные отсутствуют		
10740.2	111322.8	111421.28	данные отсутствуют	данные отсутствуют		
10740.1	111323.95	111420.84	данные отсутствуют	данные отсутствуют		
10741.1	111205.88	110885.74	данные отсутствуют	данные отсутствуют		
10741.2	111219.09	110884.22	данные отсутствуют	данные отсутствуют		
10742.1	111147.53	110600.36	данные отсутствуют	данные отсутствуют		
10742.2	111151.09	110609	данные отсутствуют	данные отсутствуют		
10743.1	111147.53	110600.36	данные отсутствуют	данные отсутствуют		
10743.2	111145.55	110595.16	данные отсутствуют	данные отсутствуют		
10744.2	111146.71	110600.67	данные отсутствуют	данные отсутствуют		
10744.1	111147.53	110600.36	данные отсутствуют	данные отсутствуют		
10745.1	110486.89	113093.78	данные отсутствуют	данные отсутствуют		
10745.2	110491.44	113071.73	данные отсутствуют	данные отсутствуют		
10746.2	110480.63	113116.69	данные отсутствуют	данные отсутствуют		

Государственный регистратор		ФГИС ЕГРН
полное наименование должности	подпись	инициалы, фамилия

М.П.



**Описание местоположения объекта недвижимости**

<b>Сооружение</b>			
вид объекта недвижимости			
Лист № __ Раздела <b>5.1</b>	Всего листов раздела <b>5.1</b> : __	Всего разделов: __	Всего листов выписки: __
<b>26.04.2022 № 99/2022/463765396</b>			
Кадастровый номер:		<b>78:36:0000000:4659</b>	

Номер точки	Координаты, м		Радиус, м	Средняя квадратическая погрешность определения координат характерных точек контура, м	Глубина, высота, м	
	X	Y			H1	H2
1	2	3	4	5	6	7
10746.1	110486.89	113093.78	данные отсутствуют	данные отсутствуют		
10747.1	110596.88	112719.29	данные отсутствуют	данные отсутствуют		
10747.2	110568.03	112780.5	данные отсутствуют	данные отсутствуют		
10748.2	110945.62	112531.12	данные отсутствуют	данные отсутствуют		
10748.1	110948.66	112531.12	данные отсутствуют	данные отсутствуют		
10749.1	110973.66	112234.46	данные отсутствуют	данные отсутствуют		
10749.2	110972.48	112233.11	данные отсутствуют	данные отсутствуют		
10750.1	111040.44	112196.89	данные отсутствуют	данные отсутствуют		
10750.2	111039.75	112195.15	данные отсутствуют	данные отсутствуют		
10751.1	110647.2	111037.48	данные отсутствуют	данные отсутствуют		
10751.2	110643.56	111036.38	данные отсутствуют	данные отсутствуют		
10752.2	110196.4	110008.57	данные отсутствуют	данные отсутствуют		
10752.1	110182.08	110010.95	данные отсутствуют	данные отсутствуют		
10753.1	111305.61	111399.38	данные отсутствуют	данные отсутствуют		

Государственный регистратор		ФГИС ЕГРН
полное наименование должности	подпись	инициалы, фамилия

М.П.





**Описание местоположения объекта недвижимости**

<b>Сооружение</b>			
вид объекта недвижимости			
Лист № __ Раздела <b>5.1</b>	Всего листов раздела <b>5.1</b> : __	Всего разделов: __	Всего листов выписки: __
<b>26.04.2022 № 99/2022/463765396</b>			
Кадастровый номер:		<b>78:36:0000000:4659</b>	

Номер точки	Координаты, м		Радиус, м	Средняя квадратическая погрешность определения координат характерных точек контура, м	Глубина, высота, м	
	X	Y			H1	H2
1	2	3	4	5	6	7
10753.2	111306.53	111398.57	данные отсутствуют	данные отсутствуют		
10754.2	111205.88	110885.74	данные отсутствуют	данные отсутствуют		
10754.1	111202.23	110886.04	данные отсутствуют	данные отсутствуют		
10755.1	110541.9	113449.62	данные отсутствуют	данные отсутствуют		
10755.2	110549.99	113467.6	данные отсутствуют	данные отсутствуют		
10756.2	110541.06	113447.87	данные отсутствуют	данные отсутствуют		
10756.1	110541.9	113449.62	данные отсутствуют	данные отсутствуют		
10757.1	110541.9	113449.62	данные отсутствуют	данные отсутствуют		
10757.2	110541.62	113449.73	данные отсутствуют	данные отсутствуют		
10758.1	111268.09	112107.27	данные отсутствуют	данные отсутствуют		
10758.2	111269.88	112105.71	данные отсутствуют	данные отсутствуют		
10759.1	111268.09	112107.27	данные отсутствуют	данные отсутствуют		
10759.2	111262.48	112112.51	данные отсутствуют	данные отсутствуют		
10760.2	110326.77	111735.23	данные отсутствуют	данные отсутствуют		

Государственный регистратор		ФГИС ЕГРН
полное наименование должности	подпись	инициалы, фамилия

М.П.



**Описание местоположения объекта недвижимости**

<b>Сооружение</b>			
вид объекта недвижимости			
Лист № __ Раздела <b>5.1</b>	Всего листов раздела <b>5.1</b> : __	Всего разделов: __	Всего листов выписки: __
<b>26.04.2022 № 99/2022/463765396</b>			
Кадастровый номер:		<b>78:36:0000000:4659</b>	

Номер точки	Координаты, м		Радиус, м	Средняя квадратическая погрешность определения координат характерных точек контура, м	Глубина, высота, м	
	X	Y			H1	H2
1	2	3	4	5	6	7
10760.1	110308.25	111727.92	данные отсутствуют	данные отсутствуют		
10761.1	110308.25	111727.92	данные отсутствуют	данные отсутствуют		
10761.2	110308.52	111726.87	данные отсутствуют	данные отсутствуют		
10762.2	110441.83	110627.89	данные отсутствуют	данные отсутствуют		
10762.1	110436.97	110626.39	данные отсутствуют	данные отсутствуют		
10763.1	110436.97	110626.39	данные отсутствуют	данные отсутствуют		
10763.2	110436.75	110627.23	данные отсутствуют	данные отсутствуют		
10764.2	110467.79	110330.83	данные отсутствуют	данные отсутствуют		
10764.1	110439.35	110348.62	данные отсутствуют	данные отсутствуют		
10765.1	110439.35	110348.62	данные отсутствуют	данные отсутствуют		
10765.2	110438.9	110347.94	данные отсутствуют	данные отсутствуют		
10766.1	110308.09	110053.06	данные отсутствуют	данные отсутствуют		
10766.2	110298.12	110059.3	данные отсутствуют	данные отсутствуют		
10767.1	110308.09	110053.06	данные отсутствуют	данные отсутствуют		

Государственный регистратор		ФГИС ЕГРН
полное наименование должности	подпись	инициалы, фамилия

М.П.



**Описание местоположения объекта недвижимости**

<b>Сооружение</b>			
вид объекта недвижимости			
Лист № __ Раздела <b>5.1</b>	Всего листов раздела <b>5.1</b> : __	Всего разделов: __	Всего листов выписки: __
<b>26.04.2022 № 99/2022/463765396</b>			
Кадастровый номер:		<b>78:36:0000000:4659</b>	

Номер точки	Координаты, м		Радиус, м	Средняя квадратическая погрешность определения координат характерных точек контура, м	Глубина, высота, м	
	X	Y			H1	H2
1	2	3	4	5	6	7
10767.2	110338.19	110032.84	данные отсутствуют	данные отсутствуют		
10768.2	110307.74	110052.25	данные отсутствуют	данные отсутствуют		
10768.1	110308.09	110053.06	данные отсутствуют	данные отсутствуют		
10769.1	111217.83	111042.01	данные отсутствуют	данные отсутствуют		
10769.2	111216.28	111025.69	данные отсутствуют	данные отсутствуют		
10770.2	111217.24	111042.01	данные отсутствуют	данные отсутствуют		
10770.1	111217.83	111042.01	данные отсутствуют	данные отсутствуют		
10771.1	111363.54	111694.18	данные отсутствуют	данные отсутствуют		
10771.2	111363.41	111706.6	данные отсутствуют	данные отсутствуют		
10772.2	111364.35	111694.12	данные отсутствуют	данные отсутствуют		
10772.1	111363.54	111694.18	данные отсутствуют	данные отсутствуют		
10773.1	110510.99	111629.26	данные отсутствуют	данные отсутствуют		
10773.2	110510.48	111629.21	данные отсутствуют	данные отсутствуют		
10774.1	110510.99	111629.26	данные отсутствуют	данные отсутствуют		

Государственный регистратор		ФГИС ЕГРН
полное наименование должности	подпись	инициалы, фамилия

М.П.



**Описание местоположения объекта недвижимости**

<b>Сооружение</b>			
вид объекта недвижимости			
Лист № __ Раздела <b>5.1</b>	Всего листов раздела <b>5.1</b> : __	Всего разделов: __	Всего листов выписки: __
<b>26.04.2022 № 99/2022/463765396</b>			
Кадастровый номер:		<b>78:36:0000000:4659</b>	

Номер точки	Координаты, м		Радиус, м	Средняя квадратическая погрешность определения координат характерных точек контура, м	Глубина, высота, м	
	X	Y			H1	H2
1	2	3	4	5	6	7
10774.2	110517.03	111630.21	данные отсутствуют	данные отсутствуют		
10775.1	110628.14	111081.39	данные отсутствуют	данные отсутствуют		
10775.2	110624.46	111079.92	данные отсутствуют	данные отсутствуют		
10776.2	110628.87	111081.71	данные отсутствуют	данные отсутствуют		
10776.1	110628.14	111081.39	данные отсутствуют	данные отсутствуют		
10777.1	110982.8	111610.86	данные отсутствуют	данные отсутствуют		
10777.2	110974.56	111607.63	данные отсутствуют	данные отсутствуют		
10778.2	110906.22	111006.02	данные отсутствуют	данные отсутствуют		
10778.1	110905.71	111006.27	данные отсутствуют	данные отсутствуют		
10779.1	110905.71	111006.27	данные отсутствуют	данные отсутствуют		
10779.2	110901.41	111009.11	данные отсутствуют	данные отсутствуют		
10780.2	110186.78	110377.14	данные отсутствуют	данные отсутствуют		
10780.1	110186.07	110377.37	данные отсутствуют	данные отсутствуют		
10781.1	110186.07	110377.37	данные отсутствуют	данные отсутствуют		

Государственный регистратор		ФГИС ЕГРН
полное наименование должности	подпись	инициалы, фамилия

М.П.



**Описание местоположения объекта недвижимости**

<b>Сооружение</b>			
вид объекта недвижимости			
Лист № __ Раздела <b>5.1</b>	Всего листов раздела <b>5.1</b> : __	Всего разделов: __	Всего листов выписки: __
<b>26.04.2022 № 99/2022/463765396</b>			
Кадастровый номер:		<b>78:36:0000000:4659</b>	

Номер точки	Координаты, м		Радиус, м	Средняя квадратическая погрешность определения координат характерных точек контура, м	Глубина, высота, м	
	X	Y			H1	H2
1	2	3	4	5	6	7
10781.2	110166.06	110382.97	данные отсутствуют	данные отсутствуют		
10782.1	110580.78	110068.82	данные отсутствуют	данные отсутствуют		
10782.2	110579.61	110066.22	данные отсутствуют	данные отсутствуют		
10783.1	111353.44	111685.63	данные отсутствуют	данные отсутствуют		
10783.2	111354.07	111684.9	данные отсутствуют	данные отсутствуют		
10784.2	111306.53	111398.57	данные отсутствуют	данные отсутствуют		
10784.1	111315.95	111396.1	данные отсутствуют	данные отсутствуют		
10785.1	111011.43	110645.2	данные отсутствуют	данные отсутствуют		
10785.2	111015.6	110654.51	данные отсутствуют	данные отсутствуют		
10786.2	110536.38	113439.81	данные отсутствуют	данные отсутствуют		
10786.1	110538.04	113442.38	данные отсутствуют	данные отсутствуют		
10787.1	110538.04	113442.38	данные отсутствуют	данные отсутствуют		
10787.2	110539.43	113444.61	данные отсутствуют	данные отсутствуют		
10788.2	110949.98	112519.85	данные отсутствуют	данные отсутствуют		

Государственный регистратор		ФГИС ЕГРН
полное наименование должности	подпись	инициалы, фамилия

М.П.



**Описание местоположения объекта недвижимости**

<b>Сооружение</b>			
вид объекта недвижимости			
Лист № __ Раздела <b>5.1</b>	Всего листов раздела <b>5.1</b> : __	Всего разделов: __	Всего листов выписки: __
<b>26.04.2022 № 99/2022/463765396</b>			
Кадастровый номер:		<b>78:36:0000000:4659</b>	

Номер точки	Координаты, м		Радиус, м	Средняя квадратическая погрешность определения координат характерных точек контура, м	Глубина, высота, м	
	X	Y			H1	H2
1	2	3	4	5	6	7
10788.1	110948.93	112531.15	данные отсутствуют	данные отсутствуют		
10789.1	110948.93	112531.15	данные отсутствуют	данные отсутствуют		
10789.2	110948.66	112531.12	данные отсутствуют	данные отсутствуют		
10790.1	110974.18	112234.92	данные отсутствуют	данные отсутствуют		
10790.2	110944.14	112258.49	данные отсутствуют	данные отсутствуют		
10791.1	110974.18	112234.92	данные отсутствуют	данные отсутствуют		
10791.2	110973.66	112234.46	данные отсутствуют	данные отсутствуют		
10792.2	111058.06	112192.74	данные отсутствуют	данные отсутствуют		
10792.1	111040.96	112198.12	данные отсутствуют	данные отсутствуют		
10793.1	111040.96	112198.12	данные отсутствуют	данные отсутствуют		
10793.2	111040.44	112196.89	данные отсутствуют	данные отсутствуют		
10794.2	110306.31	111728.27	данные отсутствуют	данные отсутствуют		
10794.1	110306.93	111727.23	данные отсутствуют	данные отсутствуют		
10795.1	111201.53	110886.05	данные отсутствуют	данные отсутствуют		

Государственный регистратор		ФГИС ЕГРН
полное наименование должности	подпись	инициалы, фамилия

М.П.



**Описание местоположения объекта недвижимости**

<b>Сооружение</b>			
вид объекта недвижимости			
Лист № __ Раздела <b>5.1</b>	Всего листов раздела <b>5.1</b> : __	Всего разделов: __	Всего листов выписки: __
<b>26.04.2022 № 99/2022/463765396</b>			
Кадастровый номер:		<b>78:36:0000000:4659</b>	

Номер точки	Координаты, м		Радиус, м	Средняя квадратическая погрешность определения координат характерных точек контура, м	Глубина, высота, м	
	X	Y			H1	H2
1	2	3	4	5	6	7
10795.2	111202.79	110895.55	данные отсутствуют	данные отсутствуют		
10796.2	111202.23	110886.04	данные отсутствуют	данные отсутствуют		
10796.1	111201.53	110886.05	данные отсутствуют	данные отсутствуют		
10797.1	110537.3	113442.48	данные отсутствуют	данные отсутствуют		
10797.2	110535.2	113443.35	данные отсутствуют	данные отсутствуют		
10798.1	110537.3	113442.48	данные отсутствуют	данные отсутствуют		
10798.2	110538.04	113442.38	данные отсутствуют	данные отсутствуют		
10799.1	110629.09	112643.6	данные отсутствуют	данные отсутствуют		
10799.2	110628.15	112644.1	данные отсутствуют	данные отсутствуют		
10800.2	110826.46	112360.79	данные отсутствуют	данные отсутствуют		
10800.1	110821.82	112355.32	данные отсутствуют	данные отсутствуют		
10801.1	110285.71	111719.26	данные отсутствуют	данные отсутствуют		
10801.2	110284.96	111718.89	данные отсутствуют	данные отсутствуют		
10802.2	110306.93	111727.23	данные отсутствуют	данные отсутствуют		

Государственный регистратор		ФГИС ЕГРН
полное наименование должности	подпись	инициалы, фамилия

М.П.



**Описание местоположения объекта недвижимости**

<b>Сооружение</b>			
вид объекта недвижимости			
Лист № __ Раздела <b>5.1</b>	Всего листов раздела <b>5.1</b> : __	Всего разделов: __	Всего листов выписки: __
<b>26.04.2022 № 99/2022/463765396</b>			
Кадастровый номер:		<b>78:36:0000000:4659</b>	

Номер точки	Координаты, м		Радиус, м	Средняя квадратическая погрешность определения координат характерных точек контура, м	Глубина, высота, м	
	X	Y			H1	H2
1	2	3	4	5	6	7
10802.1	110285.71	111719.26	данные отсутствуют	данные отсутствуют		
10803.1	110910.59	111929.46	данные отсутствуют	данные отсутствуют		
10803.2	110908.07	111928.05	данные отсутствуют	данные отсутствуют		
10804.2	110162.97	110359.89	данные отсутствуют	данные отсутствуют		
10804.1	110179.93	110355.4	данные отсутствуют	данные отсутствуют		
10805.1	110179.93	110355.4	данные отсутствуют	данные отсутствуют		
10805.2	110180.47	110355.22	данные отсутствуют	данные отсутствуют		
10806.1	110415.93	110621.47	данные отсутствуют	данные отсутствуют		
10806.2	110412.24	110636.65	данные отсутствуют	данные отсутствуют		
10807.1	110392.59	110378.57	данные отсутствуют	данные отсутствуют		
10807.2	110398.83	110392.92	данные отсутствуют	данные отсутствуют		
10808.2	110582.87	110831.17	данные отсутствуют	данные отсутствуют		
10808.1	110561.71	110805.5	данные отсутствуют	данные отсутствуют		
10809.1	111048.41	111423.9	данные отсутствуют	данные отсутствуют		

Государственный регистратор		ФГИС ЕГРН
полное наименование должности	подпись	инициалы, фамилия

М.П.





**Описание местоположения объекта недвижимости**

<b>Сооружение</b>			
вид объекта недвижимости			
Лист № __ Раздела <b>5.1</b>	Всего листов раздела <b>5.1</b> : __	Всего разделов: __	Всего листов выписки: __
<b>26.04.2022 № 99/2022/463765396</b>			
Кадастровый номер:		<b>78:36:0000000:4659</b>	

Номер точки	Координаты, м		Радиус, м	Средняя квадратическая погрешность определения координат характерных точек контура, м	Глубина, высота, м	
	X	Y			H1	H2
1	2	3	4	5	6	7
10809.2	111047.63	111425.77	данные отсутствуют	данные отсутствуют		
10810.2	111223.1	111022.89	данные отсутствуют	данные отсутствуют		
10810.1	111222.96	111021.92	данные отсутствуют	данные отсутствуют		
10811.1	111318.38	111835.2	данные отсутствуют	данные отсутствуют		
10811.2	111324.03	111834.66	данные отсутствуют	данные отсутствуют		
10812.2	111354.07	111684.9	данные отсутствуют	данные отсутствуют		
10812.1	111363.09	111685.11	данные отсутствуют	данные отсутствуют		
10813.1	110469.36	113155.25	данные отсутствуют	данные отсутствуют		
10813.2	110479.81	113119.01	данные отсутствуют	данные отсутствуют		
10814.1	110469.36	113155.25	данные отсутствуют	данные отсутствуют		
10814.2	110456.37	113190.94	данные отсутствуют	данные отсутствуют		
10815.1	110181.46	110010.95	данные отсутствуют	данные отсутствуют		
10815.2	110183.43	109998.17	данные отсутствуют	данные отсутствуют		
10816.2	110182.08	110010.95	данные отсутствуют	данные отсутствуют		

Государственный регистратор		ФГИС ЕГРН
полное наименование должности	подпись	инициалы, фамилия

М.П.



**Описание местоположения объекта недвижимости**

<b>Сооружение</b>			
вид объекта недвижимости			
Лист № __ Раздела <b>5.1</b>	Всего листов раздела <b>5.1</b> : __	Всего разделов: __	Всего листов выписки: __
<b>26.04.2022 № 99/2022/463765396</b>			
Кадастровый номер:		<b>78:36:0000000:4659</b>	

Номер точки	Координаты, м		Радиус, м	Средняя квадратическая погрешность определения координат характерных точек контура, м	Глубина, высота, м	
	X	Y			H1	H2
1	2	3	4	5	6	7
10816.1	110181.46	110010.95	данные отсутствуют	данные отсутствуют		
10817.1	111316.37	111395.97	данные отсутствуют	данные отсутствуют		
10817.2	111320.71	111412.06	данные отсутствуют	данные отсутствуют		
10818.2	111315.95	111396.1	данные отсутствуют	данные отсутствуют		
10818.1	111316.37	111395.97	данные отсутствуют	данные отсутствуют		
10819.1	111011.26	110644.83	данные отсутствуют	данные отсутствуют		
10819.2	110960.53	110664.01	данные отсутствуют	данные отсутствуют		
10820.2	111011.43	110645.2	данные отсутствуют	данные отсутствуют		
10820.1	111011.26	110644.83	данные отсутствуют	данные отсутствуют		
10821.1	110469.56	113155.3				



Выписка из Единого государственного реестра недвижимости об объекте недвижимости  
**Сведения о характеристиках объекта недвижимости**

На основании запроса от 26.04.2022 г., поступившего на рассмотрение 26.04.2022 г., сообщаем, что согласно записям Единого государственного реестра недвижимости:

<b>Сооружение</b>			
вид объекта недвижимости			
Лист № ____ Раздела <b>1</b>	Всего листов раздела <b>1</b> : ____	Всего разделов: ____	Всего листов выписки: ____
<b>26.04.2022 № 99/2022/463761224</b>			
Кадастровый номер:		<b>78:36:0000000:3290</b>	
Номер кадастрового квартала:	78:36:0000000		
Дата присвоения кадастрового номера:	09.01.2013		
Ранее присвоенный государственный учетный номер:	Инвентарный номер: б/н, Кадастровый номер: 78:36:036:0:169		
Адрес:	телефонная сеть Выборгского района, литера А		
Основная характеристика (для сооружения):	протяженность	10284	м
	тип	значение	единица измерения
Назначение:	7.8. Сооружения связи		
Наименование:	Линейно-кабельное сооружение связи телефонная сеть от АТС 513		
Количество этажей, в том числе подземных этажей:	1, в том числе подземных 1		
Год ввода в эксплуатацию по завершении строительства:	1979		
Год завершения строительства:	данные отсутствуют		
Кадастровая стоимость, руб.:	9431204.86		
Государственный регистратор		ФГИС ЕГРН	
полное наименование должности		подпись	
		инициалы, фамилия	

М.П.



Выписка из Единого государственного реестра недвижимости об объекте недвижимости  
Сведения о характеристиках объекта недвижимости

На основании запроса от 26.04.2022 г., поступившего на рассмотрение 26.04.2022 г., сообщаем, что согласно записям Единого государственного реестра недвижимости:

<b>Сооружение</b>		
вид объекта недвижимости		
Лист № ____ Раздела <b>1</b>	Всего листов раздела <b>1</b> : ____	Всего разделов: ____
<b>26.04.2022 № 99/2022/463761224</b>		Всего листов выписки: ____
Кадастровый номер:		<b>78:36:000000:3290</b>
Кадастровые номера иных объектов недвижимости, в пределах которых расположен объект недвижимости:	78:36:0005511:10, 78:36:0005511:1064, 78:36:0005511:1065, 78:36:0005511:1138, 78:36:0005511:1156, 78:36:0005511:1167, 78:36:0005511:1177, 78:36:0005511:1180, 78:36:0005511:12, 78:36:0005511:14, 78:36:0005511:15, 78:36:0005511:17, 78:36:0005511:19, 78:36:0005511:2, 78:36:0005511:20, 78:36:0005511:29, 78:36:0005511:32, 78:36:0005511:34, 78:36:0005511:36, 78:36:0005511:37, 78:36:0005511:38, 78:36:0005511:39, 78:36:0005511:4, 78:36:0005511:6, 78:36:0005511:7, 78:36:0005511:9719, 78:36:0005511:9720, 78:36:0005511:9721, 78:36:0005511:9722, 78:36:0005511:9723, 78:36:0005511:9724, 78:36:0005511:9725, 78:36:0005511:9726, 78:36:0005511:9727, 78:36:0005511:9730, 78:36:0005511:9756, 78:36:0005512:1032, 78:36:0005512:1063, 78:36:0005512:1069, 78:36:0005512:1072, 78:36:0005512:1080, 78:36:0005512:1081, 78:36:0005512:1082, 78:36:0005512:13, 78:36:0005512:15, 78:36:0005512:16, 78:36:0005512:18, 78:36:0005512:20, 78:36:0005512:23, 78:36:0005512:24, 78:36:0005512:29, 78:36:0005512:3, 78:36:0005512:7484, 78:36:0005512:8, 78:36:0005529:1, 78:36:0005529:1105, 78:36:0551101:1005, 78:36:0551101:1035, 78:36:0551101:1039, 78:36:0551101:13, 78:36:0551101:14, 78:36:0551101:4, 78:36:0551101:5383, 78:36:0551101:5385, 78:36:0551101:5432, 78:36:0551101:5435, 78:36:0551101:5613, 78:36:0551101:6, 78:36:0551101:8, 78:36:0551101:9	
Кадастровые номера помещений, машино-мест, расположенных в здании или сооружении:	данные отсутствуют	
Кадастровые номера объектов недвижимости, из которых образован объект недвижимости:	данные отсутствуют	
Кадастровые номера образованных объектов недвижимости:	данные отсутствуют	
Сведения о включении объекта недвижимости в состав предприятия как имущественного комплекса:		
Сведения о включении объекта недвижимости в состав единого недвижимого комплекса:		
Кадастровый номер земельного участка, если входящие в состав единого недвижимого комплекса объекты недвижимости расположены на одном земельном участке	данные отсутствуют	
Виды разрешенного использования:	данные отсутствуют	
Сведения о включении объекта недвижимости в реестр объектов культурного наследия:	данные отсутствуют	
Сведения о кадастровом инженере:	Трипольникова Дарья Владимировна №78-10-0162	
Статус записи об объекте недвижимости:	Сведения об объекте недвижимости имеют статус "актуальные, ранее учтенные"	
Особые отметки:	: 11.03.2015 проведен кадастровый учет изменений сооружения в части уточнения его местоположения и протяженности с 10247 м на 10284 м. Сведения о назначении имеют статус «Актуальные незасвидетельствованные». Право (ограничение права, обременение объекта недвижимости) зарегистрировано на данный объект недвижимости с назначением отсутствует. Сведения необходимые для заполнения раздела 6 отсутствуют. Сведения необходимые для заполнения раздела 6.1 отсутствуют. Сведения необходимые для заполнения раздела 7 отсутствуют. Сведения необходимые для заполнения раздела 8 отсутствуют.	
Получатель выписки:	Шатрова Марина Валерьевна	
Государственный регистратор		ФГИС ЕГРН
полное наименование должности	подпись	инициалы, фамилия

М.П.



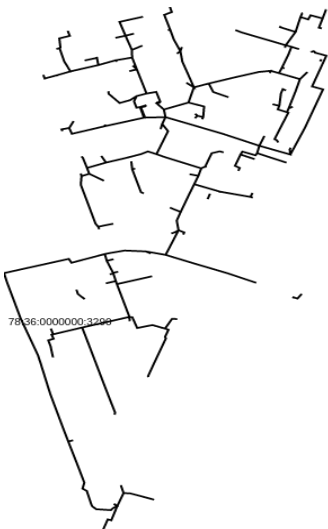
Выписка из Единого государственного реестра недвижимости об объекте недвижимости  
**Сведения о зарегистрированных правах**

<b>Сооружение</b>		
вид объекта недвижимости		
Лист № ____ Раздела <u>2</u>	Всего листов раздела <u>2</u> : ____	Всего разделов: ____
26.04.2022 № 99/2022/463761224		
Кадастровый номер:		<b>78:36:000000:3290</b>
1.	Правообладатель (правообладатели):	1.1. Публичное акционерное общество "Ростелеком", ИНН: 7707049388
2.	Вид, номер и дата государственной регистрации права:	2.1. Собственность, № 78-78-70/108/2014-051 от 18.11.2014
3.	Ограничение прав и обременение объекта недвижимости:	не зарегистрировано
5.	Заявленные в судебном порядке права требования:	данные отсутствуют
6.	Сведения о возражении в отношении зарегистрированного права:	данные отсутствуют
7.	Сведения о наличии решения об изъятии объекта недвижимости для государственных и муниципальных нужд:	данные отсутствуют
8.	Сведения о невозможности государственной регистрации без личного участия правообладателя или его законного представителя:	
9.	Правопритязания и сведения о наличии поступивших, но не рассмотренных заявлений о проведении государственной регистрации права (перехода, прекращения права), ограничения права или обременения объекта недвижимости, сделки в отношении объекта недвижимости:	данные отсутствуют
10.	Сведения об осуществлении государственной регистрации сделки, права, ограничения права без необходимого в силу закона согласия третьего лица, органа:	данные отсутствуют
Государственный регистратор		ФГИС ЕГРН
полное наименование должности		инициалы, фамилия
		подпись

М.П.



Выписка из Единого государственного реестра недвижимости об объекте недвижимости  
**Описание местоположения объекта недвижимости**

<b>Сооружение</b>			
вид объекта недвижимости			
Лист № ____ Раздела <b>5</b>	Всего листов раздела <b>5</b> : ____	Всего разделов: ____	Всего листов выписки: ____
<b>26.04.2022 № 99/2022/463761224</b>			
Кадастровый номер:		<b>78:36:0000000:3290</b>	
Схема расположения объекта недвижимости (части объекта недвижимости) на земельном участке(ах)			
			
Масштаб 1:	Условные обозначения:		
Государственный регистратор		ФГИС ЕГРН	
полное наименование должности		подпись	инициалы, фамилия

М.П.



Выписка из Единого государственного реестра недвижимости об объекте недвижимости  
**Описание местоположения объекта недвижимости**

<b>Сооружение</b>						
вид объекта недвижимости						
Лист № ____ Раздела <b>5.1</b>		Всего листов раздела <b>5.1</b> : ____		Всего разделов: ____		Всего листов выписки: ____
<b>26.04.2022 № 99/2022/463761224</b>						
Кадастровый номер:				<b>78:36:0000000:3290</b>		
1. Сведения о координатах характерных точек контура объекта недвижимости						
Система координат: МСК-05						
Зона №						
Номер точки	Координаты, м		Радиус, м	Средняя квадратическая погрешность определения координат характерных точек контура, м	Глубина, высота, м	
	X	Y			H1	H2
1	2	3	4	5	6	7
1.1	106216.58	114508.98	данные отсутствуют	данные отсутствуют		
1.2	106200.12	114497.32	данные отсутствуют	данные отсутствуют		
1.3	106204.61	114486.55	данные отсутствуют	данные отсутствуют		
1.4	106200.65	114484.98	данные отсутствуют	данные отсутствуют		
2.1	106568.43	114258.35	данные отсутствуют	данные отсутствуют		
2.2	106549.4	114251.72	данные отсутствуют	данные отсутствуют		
3.1	106231.45	113893.25	данные отсутствуют	данные отсутствуют		
3.2	106216.45	113897.19	данные отсутствуют	данные отсутствуют		
3.3	106198.09	113915.93	данные отсутствуют	данные отсутствуют		
4.1	107033.02	114559.65	данные отсутствуют	данные отсутствуют		
4.2	107040.99	114562.5	данные отсутствуют	данные отсутствуют		
5.1	106653.83	114045.86	данные отсутствуют	данные отсутствуют		
5.2	106682.25	114043.06	данные отсутствуют	данные отсутствуют		
Государственный регистратор						ФГИС ЕГРН
полное наименование должности				подпись		инициалы, фамилия

М.П.



Выписка из Единого государственного реестра недвижимости об объекте недвижимости  
Описание местоположения объекта недвижимости

<b>Сооружение</b>			
вид объекта недвижимости			
Лист № ___ Раздела <b>5.1</b>	Всего листов раздела <b>5.1</b> : ___	Всего разделов: ___	Всего листов выписки: ___
<b>26.04.2022 № 99/2022/463761224</b>			
Кадастровый номер:		<b>78:36:0000000:3290</b>	

Номер точки	Координаты, м		Радиус, м	Средняя квадратическая погрешность определения координат характерных точек контура, м	Глубина, высота, м	
	X	Y			H1	H2
1	2	3	4	5	6	7
6.1	106657.12	114054.02	данные отсутствуют	данные отсутствуют		
6.2	106653.83	114045.86	данные отсутствуют	данные отсутствуют		
6.3	106573.88	114069.63	данные отсутствуют	данные отсутствуют		
6.4	106569.7	114077.39	данные отсутствуют	данные отсутствуют		
7.1	106452.57	113952.6	данные отсутствуют	данные отсутствуют		
7.2	106443.95	113955.6	данные отсутствуют	данные отсутствуют		
7.3	106443.71	113955.68	данные отсутствуют	данные отсутствуют		
8.1	106639.59	113905.09	данные отсутствуют	данные отсутствуют		
8.2	106639.44	113905.12	данные отсутствуют	данные отсутствуют		
8.3	106630.28	113907.14	данные отсутствуют	данные отсутствуют		
9.1	106463.11	113994.1	данные отсутствуют	данные отсутствуют		
9.2	106452.57	113952.6	данные отсутствуют	данные отсутствуют		
9.3	106463.21	113945.41	данные отсутствуют	данные отсутствуют		
9.4	106524.14	113927.55	данные отсутствуют	данные отсутствуют		

Государственный регистратор		ФГИС ЕГРН
полное наименование должности	подпись	инициалы, фамилия

М.П.





Выписка из Единого государственного реестра недвижимости об объекте недвижимости  
**Описание местоположения объекта недвижимости**

<b>Сооружение</b>			
вид объекта недвижимости			
Лист № ___ Раздела <b>5.1</b>	Всего листов раздела <b>5.1</b> : ___	Всего разделов: ___	Всего листов выписки: ___
<b>26.04.2022 № 99/2022/463761224</b>			
Кадастровый номер:		<b>78:36:0000000:3290</b>	

Номер точки	Координаты, м		Радиус, м	Средняя квадратическая погрешность определения координат характерных точек контура, м	Глубина, высота, м	
	X	Y			H1	H2
1	2	3	4	5	6	7
9.5	106600.17	113905.16	данные отсутствуют	данные отсутствуют		
9.6	106630.28	113907.14	данные отсутствуют	данные отсутствуют		
9.7	106638.39	113928.31	данные отсутствуют	данные отсутствуют		
10.1	106659.02	113922.18	данные отсутствуют	данные отсутствуют		
10.2	106693.56	113911.24	данные отсутствуют	данные отсутствуют		
10.3	106699.74	113907.31	данные отсутствуют	данные отсутствуют		
11.1	106677.91	113974.08	данные отсутствуют	данные отсутствуют		
11.2	106659.02	113922.18	данные отсутствуют	данные отсутствуют		
11.3	106638.39	113928.31	данные отсутствуют	данные отсутствуют		
11.4	106615.57	113966.15	данные отсутствуют	данные отсутствуют		
11.5	106612.83	113966.37	данные отсутствуют	данные отсутствуют		
12.1	106693.97	114028.02	данные отсутствуют	данные отсутствуют		
12.2	106677.91	113974.08	данные отсутствуют	данные отсутствуют		
12.3	106701.34	113961.22	данные отсутствуют	данные отсутствуют		

Государственный регистратор		ФГИС ЕГРН
полное наименование должности	подпись	инициалы, фамилия

М.П.



Выписка из Единого государственного реестра недвижимости об объекте недвижимости  
Описание местоположения объекта недвижимости

<b>Сооружение</b>			
вид объекта недвижимости			
Лист № ___ Раздела <b>5.1</b>	Всего листов раздела <b>5.1</b> : ___	Всего разделов: ___	Всего листов выписки: ___
<b>26.04.2022 № 99/2022/463761224</b>			
Кадастровый номер:		<b>78:36:0000000:3290</b>	

Номер точки	Координаты, м		Радиус, м	Средняя квадратическая погрешность определения координат характерных точек контура, м	Глубина, высота, м	
	X	Y			H1	H2
1	2	3	4	5	6	7
13.1	107068.98	114541.08	данные отсутствуют	данные отсутствуют		
13.2	107067.04	114536.82	данные отсутствуют	данные отсутствуют		
13.3	107065.86	114538.22	данные отсутствуют	данные отсутствуют		
14.1	107067.47	114543.92	данные отсутствуют	данные отсутствуют		
14.2	107068.98	114541.08	данные отсутствуют	данные отсутствуют		
14.3	107066.96	114540.91	данные отсутствуют	данные отсутствуют		
15.1	107063.7	114546.44	данные отсутствуют	данные отсутствуют		
15.2	107064.53	114542.61	данные отсутствуют	данные отсутствуют		
16.1	107065.99	114542.38	данные отсутствуют	данные отсутствуют		
16.2	107067.47	114543.92	данные отсутствуют	данные отсутствуют		
16.3	107063.7	114546.44	данные отсутствуют	данные отсутствуют		
16.4	107053.33	114576.23	данные отсутствуют	данные отсутствуют		
16.5	106945.5	114537.31	данные отсутствуют	данные отсутствуют		
16.6	106935.05	114567.14	данные отсутствуют	данные отсутствуют		

Государственный регистратор		ФГИС ЕГРН
полное наименование должности	подпись	инициалы, фамилия

М.П.



Выписка из Единого государственного реестра недвижимости об объекте недвижимости  
Описание местоположения объекта недвижимости

<b>Сооружение</b>			
вид объекта недвижимости			
Лист № ___ Раздела <b>5.1</b>	Всего листов раздела <b>5.1</b> : ___	Всего разделов: ___	Всего листов выписки: ___
<b>26.04.2022 № 99/2022/463761224</b>			
Кадастровый номер:		<b>78:36:000000:3290</b>	

Номер точки	Координаты, м		Радиус, м	Средняя квадратическая погрешность определения координат характерных точек контура, м	Глубина, высота, м	
	X	Y			H1	H2
1	2	3	4	5	6	7
16.7	106800.21	114517.68	данные отсутствуют	данные отсутствуют		
16.8	106706.14	114477.95	данные отсутствуют	данные отсутствуют		
17.1	106706.08	114341.75	данные отсутствуют	данные отсутствуют		
17.2	106666.43	114326.69	данные отсутствуют	данные отсутствуют		
17.3	106659.1	114339.36	данные отсутствуют	данные отсутствуют		
17.4	106648.79	114335.71	данные отсутствуют	данные отсутствуют		
18.1	106710.95	114387.05	данные отсутствуют	данные отсутствуют		
18.2	106703.48	114382.56	данные отсутствуют	данные отсутствуют		
18.3	106716.48	114346.76	данные отсутствуют	данные отсутствуют		
18.4	106706.08	114341.75	данные отсутствуют	данные отсутствуют		
18.5	106690.09	114380.29	данные отсутствуют	данные отсутствуют		
18.6	106690.03	114380.43	данные отсутствуют	данные отсутствуют		
19.1	106677.54	114467.43	данные отсутствуют	данные отсутствуют		
19.2	106710.95	114387.05	данные отсутствуют	данные отсутствуют		

Государственный регистратор		ФГИС ЕГРН
полное наименование должности	подпись	инициалы, фамилия

М.П.



Выписка из Единого государственного реестра недвижимости об объекте недвижимости  
**Описание местоположения объекта недвижимости**

<b>Сооружение</b>			
вид объекта недвижимости			
Лист № ____ Раздела <b>5.1</b>	Всего листов раздела <b>5.1</b> : ____	Всего разделов: ____	Всего листов выписки: ____
<b>26.04.2022 № 99/2022/463761224</b>			
Кадастровый номер:		<b>78:36:0000000:3290</b>	

Номер точки	Координаты, м		Радиус, м	Средняя квадратическая погрешность определения координат характерных точек контура, м	Глубина, высота, м	
	X	Y			H1	H2
1	2	3	4	5	6	7
19.3	106736.93	114393.13	данные отсутствуют	данные отсутствуют		
19.4	106771.55	114406.9	данные отсутствуют	данные отсутствуют		
20.1	106872.06	114069.4	данные отсутствуют	данные отсутствуют		
20.2	106876.45	114084.43	данные отсутствуют	данные отсутствуют		
21.1	106842.39	114223.95	данные отсутствуют	данные отсутствуют		
21.2	106833.75	114216.93	данные отсутствуют	данные отсутствуют		
22.1	106837.73	114239.72	данные отсутствуют	данные отсутствуют		
22.2	106842.39	114223.95	данные отсутствуют	данные отсутствуют		
22.3	106849.68	114217.51	данные отсутствуют	данные отсутствуют		
23.1	105697.88	113870.96	данные отсутствуют	данные отсутствуют		
23.2	105653.94	113884.4	данные отсутствуют	данные отсутствуют		
23.3	105604.69	113899.46	данные отсутствуют	данные отсутствуют		
23.4	105553.25	113914.8	данные отсутствуют	данные отсутствуют		
23.5	105532.3	113909.98	данные отсутствуют	данные отсутствуют		

Государственный регистратор		ФГИС ЕГРН
полное наименование должности	подпись	инициалы, фамилия

М.П.



Выписка из Единого государственного реестра недвижимости об объекте недвижимости  
Описание местоположения объекта недвижимости

<b>Сооружение</b>			
вид объекта недвижимости			
Лист № ___ Раздела <b>5.1</b>	Всего листов раздела <b>5.1</b> : ___	Всего разделов: ___	Всего листов выписки: ___
<b>26.04.2022 № 99/2022/463761224</b>			
Кадастровый номер:		<b>78:36:0000000:3290</b>	

Номер точки	Координаты, м		Радиус, м	Средняя квадратическая погрешность определения координат характерных точек контура, м	Глубина, высота, м	
	X	Y			H1	H2
1	2	3	4	5	6	7
23.6	105524.22	113921.56	данные отсутствуют	данные отсутствуют		
23.7	105475.46	113934.31	данные отсутствуют	данные отсутствуют		
23.8	105470.3	113936.4	данные отсутствуют	данные отсутствуют		
23.9	105459.9	113947.44	данные отсутствуют	данные отсутствуют		
23.10	105456.81	113987.15	данные отсутствуют	данные отсутствуют		
23.11	105465.76	113995.36	данные отсутствуют	данные отсутствуют		
23.12	105470.36	114004.6	данные отсутствуют	данные отсутствуют		
23.13	105479.03	113995.79	данные отсутствуют	данные отсутствуют		
24.1	105376.42	113966.63	данные отсутствуют	данные отсутствуют		
24.2	105391.36	113967.39	данные отсутствуют	данные отсутствуют		
24.3	105424.29	113978.93	данные отсутствуют	данные отсутствуют		
24.4	105421	113988.51	данные отсутствуют	данные отсутствуют		
24.5	105470.36	114004.6	данные отсутствуют	данные отсутствуют		
24.6	105516.65	114022.09	данные отсутствуют	данные отсутствуют		

Государственный регистратор		ФГИС ЕГРН
полное наименование должности	подпись	инициалы, фамилия

М.П.



Выписка из Единого государственного реестра недвижимости об объекте недвижимости  
Описание местоположения объекта недвижимости

<b>Сооружение</b>			
вид объекта недвижимости			
Лист № ___ Раздела <b>5.1</b>	Всего листов раздела <b>5.1</b> : ___	Всего разделов: ___	Всего листов выписки: ___
<b>26.04.2022 № 99/2022/463761224</b>			
Кадастровый номер:		<b>78:36:0000000:3290</b>	

Номер точки	Координаты, м		Радиус, м	Средняя квадратическая погрешность определения координат характерных точек контура, м	Глубина, высота, м	
	X	Y			H1	H2
1	2	3	4	5	6	7
24.7	105541.93	114015.36	данные отсутствуют	данные отсутствуют		
24.8	105544.49	114014.69	данные отсутствуют	данные отсутствуют		
25.1	106365.84	114082.31	данные отсутствуют	данные отсутствуют		
25.2	106358.51	114096.2	данные отсутствуют	данные отсутствуют		
26.1	106255.35	114384.73	данные отсутствуют	данные отсутствуют		
26.2	106288.87	114306.49	данные отсутствуют	данные отсутствуют		
26.3	106325.32	114209.85	данные отсутствуют	данные отсутствуют		
26.4	106353.59	114137.05	данные отсутствуют	данные отсутствуют		
27.1	106428.56	114152.47	данные отсутствуют	данные отсутствуют		
27.2	106433.45	114162.99	данные отсутствуют	данные отсутствуют		
27.3	106440.29	114172.29	данные отсутствуют	данные отсутствуют		
27.4	106432.44	114187.8	данные отсутствуют	данные отсутствуют		
27.5	106425.07	114185.21	данные отсутствуют	данные отсутствуют		
27.6	106424.89	114185.15	данные отсутствуют	данные отсутствуют		

Государственный регистратор		ФГИС ЕГРН
полное наименование должности	подпись	инициалы, фамилия

М.П.



Выписка из Единого государственного реестра недвижимости об объекте недвижимости  
Описание местоположения объекта недвижимости

<b>Сооружение</b>			
вид объекта недвижимости			
Лист № ___ Раздела <b>5.1</b>	Всего листов раздела <b>5.1</b> : ___	Всего разделов: ___	Всего листов выписки: ___
<b>26.04.2022 № 99/2022/463761224</b>			
Кадастровый номер:		<b>78:36:000000:3290</b>	

Номер точки	Координаты, м		Радиус, м	Средняя квадратическая погрешность определения координат характерных точек контура, м	Глубина, высота, м	
	X	Y			H1	H2
1	2	3	4	5	6	7
28.1	106474.02	114167.34	данные отсутствуют	данные отсутствуют		
28.2	106471.43	114168.62	данные отсутствуют	данные отсутствуют		
29.1	106504.26	114178.14	данные отсутствуют	данные отсутствуют		
29.2	106519.66	114148.7	данные отсутствуют	данные отсутствуют		
30.1	106557.24	114368.8	данные отсутствуют	данные отсутствуют		
30.2	106571.28	114374.46	данные отсутствуют	данные отсутствуют		
31.1	106575.7	114285.7	данные отсутствуют	данные отсутствуют		
31.2	106572.41	114284.4	данные отсутствуют	данные отсутствуют		
31.3	106572.27	114284.35	данные отсутствуют	данные отсутствуют		
32.1	106601.96	114215.08	данные отсутствуют	данные отсутствуют		
32.2	106575.7	114285.7	данные отсутствуют	данные отсутствуют		
32.3	106557.24	114368.8	данные отсутствуют	данные отсутствуют		
32.4	106554.55	114375.18	данные отсутствуют	данные отсутствуют		
32.5	106554.51	114375.29	данные отсутствуют	данные отсутствуют		

Государственный регистратор		ФГИС ЕГРН
полное наименование должности	подпись	инициалы, фамилия

М.П.



Выписка из Единого государственного реестра недвижимости об объекте недвижимости  
Описание местоположения объекта недвижимости

<b>Сооружение</b>			
вид объекта недвижимости			
Лист № ____ Раздела <b>5.1</b>	Всего листов раздела <b>5.1</b> : ____	Всего разделов: ____	Всего листов выписки: ____
<b>26.04.2022 № 99/2022/463761224</b>			
Кадастровый номер:		<b>78:36:0000000:3290</b>	

Номер точки	Координаты, м		Радиус, м	Средняя квадратическая погрешность определения координат характерных точек контура, м	Глубина, высота, м	
	X	Y			H1	H2
1	2	3	4	5	6	7
33.1	106631.39	114226.52	данные отсутствуют	данные отсутствуют		
33.2	106601.96	114215.08	данные отсутствуют	данные отсутствуют		
33.3	106565.84	114201.13	данные отсутствуют	данные отсутствуют		
33.4	106504.26	114178.14	данные отсутствуют	данные отсутствуют		
33.5	106474.02	114167.34	данные отсутствуют	данные отсутствуют		
33.6	106440.29	114172.29	данные отсутствуют	данные отсутствуют		
33.7	106353.59	114137.05	данные отсутствуют	данные отсутствуют		
33.8	106365.84	114082.31	данные отсутствуют	данные отсутствуют		
33.9	106368.83	114024.99	данные отсутствуют	данные отсутствуют		
33.10	106360.41	113986.19	данные отсутствуют	данные отсутствуют		
33.11	106356.54	113970.7	данные отсутствуют	данные отсутствуют		
33.12	106332.61	113976.26	данные отсутствуют	данные отсутствуют		
34.1	106657.64	114234.31	данные отсутствуют	данные отсутствуют		
34.2	106664.32	114245.58	данные отсутствуют	данные отсутствуют		

Государственный регистратор		ФГИС ЕГРН
полное наименование должности	подпись	инициалы, фамилия

М.П.





Выписка из Единого государственного реестра недвижимости об объекте недвижимости  
**Описание местоположения объекта недвижимости**

<b>Сооружение</b>			
вид объекта недвижимости			
Лист № ___ Раздела <b>5.1</b>	Всего листов раздела <b>5.1</b> : ___	Всего разделов: ___	Всего листов выписки: ___
<b>26.04.2022 № 99/2022/463761224</b>			
Кадастровый номер:		<b>78:36:0000000:3290</b>	

Номер точки	Координаты, м		Радиус, м	Средняя квадратическая погрешность определения координат характерных точек контура, м	Глубина, высота, м	
	X	Y			H1	H2
1	2	3	4	5	6	7
35.1	106660.56	114247.5	данные отсутствуют	данные отсутствуют		
35.2	106664.32	114245.58	данные отсутствуют	данные отсутствуют		
35.3	106681.22	114251.7	данные отсутствуют	данные отсутствуют		
35.4	106710.78	114262.96	данные отсутствуют	данные отсутствуют		
35.5	106717.42	114285.06	данные отсутствуют	данные отсутствуют		
35.6	106713.62	114295.48	данные отсутствуют	данные отсутствуют		
36.1	107141.45	114150.44	данные отсутствуют	данные отсутствуют		
36.2	107196.95	114133.29	данные отсутствуют	данные отсутствуют		
36.3	107206.7	114153.82	данные отсутствуют	данные отсутствуют		
36.4	107224.37	114148.85	данные отсутствуют	данные отсутствуют		
36.5	107224.58	114148.81	данные отсутствуют	данные отсутствуют		
37.1	107060.45	114168.02	данные отсутствуют	данные отсутствуют		
37.2	107069.2	114177.37	данные отсутствуют	данные отсутствуют		
37.3	107110.55	114159.28	данные отсутствуют	данные отсутствуют		

Государственный регистратор		ФГИС ЕГРН
полное наименование должности	подпись	инициалы, фамилия

М.П.



Выписка из Единого государственного реестра недвижимости об объекте недвижимости  
Описание местоположения объекта недвижимости

<b>Сооружение</b>			
вид объекта недвижимости			
Лист № ___ Раздела <b>5.1</b>	Всего листов раздела <b>5.1</b> : ___	Всего разделов: ___	Всего листов выписки: ___
<b>26.04.2022 № 99/2022/463761224</b>			
Кадастровый номер:		<b>78:36:000000:3290</b>	

Номер точки	Координаты, м		Радиус, м	Средняя квадратическая погрешность определения координат характерных точек контура, м	Глубина, высота, м	
	X	Y			H1	H2
1	2	3	4	5	6	7
37.4	107141.45	114150.44	данные отсутствуют	данные отсутствуют		
37.5	107143.91	114144.88	данные отсутствуют	данные отсутствуют		
37.6	107143.7	114143.24	данные отсутствуют	данные отсутствуют		
37.7	107143.67	114143.03	данные отсутствуют	данные отсутствуют		
38.1	106958.44	114193.58	данные отсутствуют	данные отсутствуют		
38.2	106942.38	114214.22	данные отсутствуют	данные отсутствуют		
38.3	106993.88	114196.34	данные отсутствуют	данные отсутствуют		
38.4	107032.54	114182.71	данные отсутствуют	данные отсутствуют		
38.5	107069.2	114177.37	данные отсутствуют	данные отсутствуют		
38.6	107083.99	114181.13	данные отсутствуют	данные отсутствуют		
39.1	106888.81	114199.54	данные отсутствуют	данные отсутствуют		
39.2	106942.38	114214.22	данные отсутствуют	данные отсутствуют		
39.3	106955.55	114254.85	данные отсутствуют	данные отсутствуют		
40.1	106864.46	114132.18	данные отсутствуют	данные отсутствуют		

Государственный регистратор		ФГИС ЕГРН
полное наименование должности	подпись	инициалы, фамилия

М.П.



Выписка из Единого государственного реестра недвижимости об объекте недвижимости  
**Описание местоположения объекта недвижимости**

<b>Сооружение</b>			
вид объекта недвижимости			
Лист № ___ Раздела <b>5.1</b>	Всего листов раздела <b>5.1</b> : ___	Всего разделов: ___	Всего листов выписки: ___
<b>26.04.2022 № 99/2022/463761224</b>			
Кадастровый номер:		<b>78:36:0000000:3290</b>	

Номер точки	Координаты, м		Радиус, м	Средняя квадратическая погрешность определения координат характерных точек контура, м	Глубина, высота, м	
	X	Y			H1	H2
1	2	3	4	5	6	7
40.2	106888.81	114199.54	данные отсутствуют	данные отсутствуют		
40.3	106874.94	114242.16	данные отсутствуют	данные отсутствуют		
40.4	106837.73	114239.72	данные отсутствуют	данные отсутствуют		
40.5	106830.38	114236.69	данные отсутствуют	данные отсутствуют		
40.6	106830.17	114236.6	данные отсутствуют	данные отсутствуют		
41.1	106892.21	114122.26	данные отсутствуют	данные отсутствуют		
41.2	106888.56	114111.67	данные отсутствуют	данные отсутствуют		
42.1	107116.19	113999.73	данные отсутствуют	данные отсутствуют		
42.2	107123.67	114027.31	данные отсутствуют	данные отсутствуют		
42.3	107172.28	114011.1	данные отсутствуют	данные отсутствуют		
42.4	107189.57	114072.66	данные отсутствуют	данные отсутствуют		
42.5	107191.49	114074.77	данные отсутствуют	данные отсутствуют		
43.1	107073.7	114044.82	данные отсутствуют	данные отсутствуют		
43.2	107123.67	114027.31	данные отсутствуют	данные отсутствуют		

Государственный регистратор		ФГИС ЕГРН
полное наименование должности	подпись	инициалы, фамилия

М.П.



Выписка из Единого государственного реестра недвижимости об объекте недвижимости  
**Описание местоположения объекта недвижимости**

<b>Сооружение</b>			
вид объекта недвижимости			
Лист № ____ Раздела <b>5.1</b>	Всего листов раздела <b>5.1</b> : ____	Всего разделов: ____	Всего листов выписки: ____
<b>26.04.2022 № 99/2022/463761224</b>			
Кадастровый номер:		<b>78:36:000000:3290</b>	

Номер точки	Координаты, м		Радиус, м	Средняя квадратическая погрешность определения координат характерных точек контура, м	Глубина, высота, м	
	X	Y			H1	H2
1	2	3	4	5	6	7
43.3	107130.93	114050.6	данные отсутствуют	данные отсутствуют		
44.1	107040.28	113917.81	данные отсутствуют	данные отсутствуют		
44.2	107037.48	113918.61	данные отсутствуют	данные отсутствуют		
44.3	107045.75	113949.3	данные отсутствуют	данные отсутствуют		
45.1	107079.66	113847.26	данные отсутствуют	данные отсутствуют		
45.2	107077.01	113838.57	данные отсутствуют	данные отсутствуют		
45.3	107076.91	113838.31	данные отсутствуют	данные отсутствуют		
46.1	106986.28	113802.75	данные отсутствуют	данные отсутствуют		
46.2	106986.09	113802.8	данные отсутствуют	данные отсутствуют		
46.3	106973.23	113806.5	данные отсутствуют	данные отсутствуют		
46.4	106984.51	113839.2	данные отсутствуют	данные отсутствуют		
47.1	107141.04	113869.46	данные отсутствуют	данные отсутствуют		
47.2	107140.89	113869.48	данные отсутствуют	данные отсутствуют		
47.3	107123.07	113875.04	данные отсутствуют	данные отсутствуют		

Государственный регистратор		ФГИС ЕГРН
полное наименование должности	подпись	инициалы, фамилия

М.П.



Выписка из Единого государственного реестра недвижимости об объекте недвижимости  
**Описание местоположения объекта недвижимости**

<b>Сооружение</b>			
вид объекта недвижимости			
Лист № ___ Раздела <b>5.1</b>	Всего листов раздела <b>5.1</b> : ___	Всего разделов: ___	Всего листов выписки: ___
<b>26.04.2022 № 99/2022/463761224</b>			
Кадастровый номер:		<b>78:36:000000:3290</b>	

Номер точки	Координаты, м		Радиус, м	Средняя квадратическая погрешность определения координат характерных точек контура, м	Глубина, высота, м	
	X	Y			H1	H2
1	2	3	4	5	6	7
47.4	107114.34	113846.54	данные отсутствуют	данные отсутствуют		
47.5	107081.7	113849.54	данные отсутствуют	данные отсутствуют		
47.6	107079.66	113847.26	данные отсутствуют	данные отсутствуют		
47.7	107033.29	113859.86	данные отсутствуют	данные отсутствуют		
47.8	106998.29	113877.03	данные отсутствуют	данные отсутствуют		
47.9	106984.51	113839.2	данные отсутствуют	данные отсутствуют		
47.10	106980.91	113839.78	данные отсутствуют	данные отсутствуют		
48.1	107020.55	113953.12	данные отсутствуют	данные отсутствуют		
48.2	106998.29	113877.03	данные отсутствуют	данные отсутствуют		
48.3	106994.81	113878.01	данные отсутствуют	данные отсутствуют		
49.1	107037.5	114001.15	данные отсутствуют	данные отсутствуют		
49.2	107020.55	113953.12	данные отсутствуют	данные отсутствуют		
49.3	107045.75	113949.3	данные отсутствуют	данные отсутствуют		
49.4	107049.49	113948.76	данные отсутствуют	данные отсутствуют		

Государственный регистратор		ФГИС ЕГРН
полное наименование должности	подпись	инициалы, фамилия

М.П.



Выписка из Единого государственного реестра недвижимости об объекте недвижимости  
Описание местоположения объекта недвижимости

<b>Сооружение</b>			
вид объекта недвижимости			
Лист № ___ Раздела <b>5.1</b>	Всего листов раздела <b>5.1</b> : ___	Всего разделов: ___	Всего листов выписки: ___
<b>26.04.2022 № 99/2022/463761224</b>			
Кадастровый номер:		<b>78:36:000000:3290</b>	

Номер точки	Координаты, м		Радиус, м	Средняя квадратическая погрешность определения координат характерных точек контура, м	Глубина, высота, м	
	X	Y			H1	H2
1	2	3	4	5	6	7
50.1	106877.28	114447.72	данные отсутствуют	данные отсутствуют		
50.2	106882.81	114429.77	данные отсутствуют	данные отсутствуют		
50.3	106882.98	114429.35	данные отсутствуют	данные отсутствуют		
51.1	106854.81	114468.67	данные отсутствуют	данные отсутствуют		
51.2	106864.84	114443.46	данные отсутствуют	данные отсутствуют		
51.3	106877.28	114447.72	данные отсутствуют	данные отсутствуют		
51.4	106920.37	114452.07	данные отсутствуют	данные отсутствуют		
51.5	106936.06	114457.18	данные отсутствуют	данные отсутствуют		
51.6	106931.31	114465.98	данные отсутствуют	данные отсутствуют		
52.1	106869.14	114473.55	данные отсутствуют	данные отсутствуют		
52.2	106854.81	114468.67	данные отсутствуют	данные отсутствуют		
52.3	106853.04	114472.18	данные отсутствуют	данные отсутствуют		
52.4	106806.53	114453.29	данные отсутствуют	данные отсутствуют		
52.5	106760.11	114434.8	данные отсутствуют	данные отсутствуют		

Государственный регистратор		ФГИС ЕГРН
полное наименование должности	подпись	инициалы, фамилия

М.П.



Выписка из Единого государственного реестра недвижимости об объекте недвижимости  
Описание местоположения объекта недвижимости

<b>Сооружение</b>			
вид объекта недвижимости			
Лист № ___ Раздела <b>5.1</b>	Всего листов раздела <b>5.1</b> : ___	Всего разделов: ___	Всего листов выписки: ___
<b>26.04.2022 № 99/2022/463761224</b>			
Кадастровый номер:		<b>78:36:0000000:3290</b>	

Номер точки	Координаты, м		Радиус, м	Средняя квадратическая погрешность определения координат характерных точек контура, м	Глубина, высота, м	
	X	Y			H1	H2
1	2	3	4	5	6	7
52.6	106755.77	114441.46	данные отсутствуют	данные отсутствуют		
52.7	106748.76	114444.45	данные отсутствуют	данные отсутствуют		
52.8	106748.49	114444.56	данные отсутствуют	данные отсутствуют		
53.1	106873.82	114484.61	данные отсутствуют	данные отсутствуют		
53.2	106869.14	114473.55	данные отсутствуют	данные отсутствуют		
53.3	106928.21	114492.04	данные отсутствуют	данные отсутствуют		
53.4	106971.12	114504.18	данные отсутствуют	данные отсутствуют		
54.1	107149.24	114563.82	данные отсутствуют	данные отсутствуют		
54.2	107151.86	114555.97	данные отсутствуют	данные отсутствуют		
54.3	107184.35	114566.04	данные отсутствуют	данные отсутствуют		
55.1	107189.23	114505.54	данные отсутствуют	данные отсутствуют		
55.2	107180.96	114526.52	данные отсутствуют	данные отсутствуют		
55.3	107195.5	114533.31	данные отсутствуют	данные отсутствуют		
55.4	107184.35	114566.04	данные отсутствуют	данные отсутствуют		

Государственный регистратор		ФГИС ЕГРН
полное наименование должности	подпись	инициалы, фамилия

М.П.



Выписка из Единого государственного реестра недвижимости об объекте недвижимости  
Описание местоположения объекта недвижимости

<b>Сооружение</b>			
вид объекта недвижимости			
Лист № ___ Раздела <b>5.1</b>	Всего листов раздела <b>5.1</b> : ___	Всего разделов: ___	Всего листов выписки: ___
<b>26.04.2022 № 99/2022/463761224</b>			
Кадастровый номер:		<b>78:36:000000:3290</b>	

Номер точки	Координаты, м		Радиус, м	Средняя квадратическая погрешность определения координат характерных точек контура, м	Глубина, высота, м	
	X	Y			H1	H2
1	2	3	4	5	6	7
55.5	107213.55	114574.8	данные отсутствуют	данные отсутствуют		
55.6	107212.81	114577	данные отсутствуют	данные отсутствуют		
56.1	107136.94	114492.11	данные отсутствуют	данные отсутствуют		
56.2	107189.23	114505.54	данные отсутствуют	данные отсутствуют		
56.3	107202.39	114510.26	данные отсутствуют	данные отсутствуют		
56.4	107202.11	114511.24	данные отсутствуют	данные отсутствуют		
57.1	107143.66	114327.48	данные отсутствуют	данные отсутствуют		
57.2	107135.46	114343.94	данные отсутствуют	данные отсутствуют		
57.3	107090.1	114465.38	данные отсутствуют	данные отсутствуют		
57.4	107081.66	114462.73	данные отсутствуют	данные отсутствуют		
57.5	107081.52	114462.68	данные отсутствуют	данные отсутствуют		
58.1	107157.79	114451.14	данные отсутствуют	данные отсутствуют		
58.2	107153.65	114449.94	данные отсутствуют	данные отсутствуют		
58.3	107136.94	114492.11	данные отсутствуют	данные отсутствуют		

Государственный регистратор		ФГИС ЕГРН
полное наименование должности	подпись	инициалы, фамилия

М.П.





Выписка из Единого государственного реестра недвижимости об объекте недвижимости  
Описание местоположения объекта недвижимости

<b>Сооружение</b>			
вид объекта недвижимости			
Лист № ___ Раздела <b>5.1</b>	Всего листов раздела <b>5.1</b> : ___	Всего разделов: ___	Всего листов выписки: ___
<b>26.04.2022 № 99/2022/463761224</b>			
Кадастровый номер:		<b>78:36:000000:3290</b>	

Номер точки	Координаты, м		Радиус, м	Средняя квадратическая погрешность определения координат характерных точек контура, м	Глубина, высота, м	
	X	Y			H1	H2
1	2	3	4	5	6	7
58.4	107090.1	114465.38	данные отсутствуют	данные отсутствуют		
58.5	107084.74	114480.96	данные отсутствуют	данные отсутствуют		
59.1	107011.25	114454.84	данные отсутствуют	данные отсутствуют		
59.2	107009.22	114462.13	данные отсутствуют	данные отсутствуют		
60.1	106992.17	114446.69	данные отсутствуют	данные отсутствуют		
60.2	107011.25	114454.84	данные отсутствуют	данные отсутствуют		
60.3	107057.38	114472.48	данные отсутствуют	данные отсутствуют		
60.4	107084.74	114480.96	данные отсутствуют	данные отсутствуют		
60.5	107079.14	114494.24	данные отсутствуют	данные отсутствуют		
60.6	107076.65	114501.72	данные отсутствуют	данные отсутствуют		
60.7	107076.6	114501.87	данные отсутствуют	данные отсутствуют		
61.1	107000.28	114424.59	данные отсутствуют	данные отсутствуют		
61.2	106992.17	114446.69	данные отсутствуют	данные отсутствуют		
61.3	106971.12	114504.18	данные отсутствуют	данные отсутствуют		

Государственный регистратор		ФГИС ЕГРН
полное наименование должности	подпись	инициалы, фамилия

М.П.



Выписка из Единого государственного реестра недвижимости об объекте недвижимости  
Описание местоположения объекта недвижимости

<b>Сооружение</b>			
вид объекта недвижимости			
Лист № ___ Раздела <b>5.1</b>	Всего листов раздела <b>5.1</b> : ___	Всего разделов: ___	Всего листов выписки: ___
<b>26.04.2022 № 99/2022/463761224</b>			
Кадастровый номер:		<b>78:36:0000000:3290</b>	

Номер точки	Координаты, м		Радиус, м	Средняя квадратическая погрешность определения координат характерных точек контура, м	Глубина, высота, м	
	X	Y			H1	H2
1	2	3	4	5	6	7
61.4	106994.65	114523.41	данные отсутствуют	данные отсутствуют		
61.5	106996.28	114524.29	данные отсутствуют	данные отсутствуют		
62.1	106907.47	114308.89	данные отсутствуют	данные отсутствуют		
62.2	106925.87	114267.19	данные отсутствуют	данные отсутствуют		
62.3	106936.21	114262.89	данные отсутствуют	данные отсутствуют		
62.4	106942.67	114260.2	данные отсутствуют	данные отсутствуют		
62.5	106942.95	114260.09	данные отсутствуют	данные отсутствуют		
62.6	106955.55	114254.85	данные отсутствуют	данные отсутствуют		
62.7	106974.45	114316.09	данные отсутствуют	данные отсутствуют		
62.8	106996.5	114392.18	данные отсутствуют	данные отсутствуют		
62.9	107000.28	114424.59	данные отсутствуют	данные отсутствуют		
62.10	106992.41	114421.62	данные отсутствуют	данные отсутствуют		
63.1	107046.94	114045.46	данные отсутствуют	данные отсутствуют		
63.2	107037.5	114001.15	данные отсутствуют	данные отсутствуют		

Государственный регистратор		ФГИС ЕГРН
полное наименование должности	подпись	инициалы, фамилия

М.П.



Выписка из Единого государственного реестра недвижимости об объекте недвижимости  
Описание местоположения объекта недвижимости

<b>Сооружение</b>			
вид объекта недвижимости			
Лист № ___ Раздела <b>5.1</b>	Всего листов раздела <b>5.1</b> : ___	Всего разделов: ___	Всего листов выписки: ___
<b>26.04.2022 № 99/2022/463761224</b>			
Кадастровый номер:		<b>78:36:000000:3290</b>	

Номер точки	Координаты, м		Радиус, м	Средняя квадратическая погрешность определения координат характерных точек контура, м	Глубина, высота, м	
	X	Y			H1	H2
1	2	3	4	5	6	7
63.3	107032.12	114003.1	данные отсутствуют	данные отсутствуют		
64.1	107088.89	114073.65	данные отсутствуют	данные отсутствуют		
64.2	107073.7	114044.82	данные отсутствуют	данные отсутствуют		
64.3	107046.94	114045.46	данные отсутствуют	данные отсутствуют		
64.4	107005.4	114058.39	данные отсутствуют	данные отсутствуют		
64.5	106999	114037.81	данные отсутствуют	данные отсутствуют		
64.6	106998.95	114037.67	данные отсутствуют	данные отсутствуют		
65.1	106920.52	114084.8	данные отсутствуют	данные отсутствуют		
65.2	107005.4	114058.39	данные отсутствуют	данные отсутствуют		
65.3	107018.86	114047.26	данные отсутствуют	данные отсутствуют		
66.1	106911.5	114057.7	данные отсутствуют	данные отсутствуют		
66.2	106897.5	114040.26	данные отсутствуют	данные отсутствуют		
66.3	106890.78	114021.41	данные отсутствуют	данные отсутствуют		
66.4	106890.73	114021.27	данные отсутствуют	данные отсутствуют		

Государственный регистратор		ФГИС ЕГРН
полное наименование должности	подпись	инициалы, фамилия

М.П.



Выписка из Единого государственного реестра недвижимости об объекте недвижимости  
Описание местоположения объекта недвижимости

<b>Сооружение</b>			
вид объекта недвижимости			
Лист № ___ Раздела <b>5.1</b>	Всего листов раздела <b>5.1</b> : ___	Всего разделов: ___	Всего листов выписки: ___
<b>26.04.2022 № 99/2022/463761224</b>			
Кадастровый номер:		<b>78:36:0000000:3290</b>	

Номер точки	Координаты, м		Радиус, м	Средняя квадратическая погрешность определения координат характерных точек контура, м	Глубина, высота, м	
	X	Y			H1	H2
1	2	3	4	5	6	7
66.5	106887.19	114011.36	данные отсутствуют	данные отсутствуют		
66.6	106919.38	113981.54	данные отсутствуют	данные отсутствуют		
66.7	106928.53	113980.58	данные отсутствуют	данные отсутствуют		
67.1	106799.51	113873.38	данные отсутствуют	данные отсутствуют		
67.2	106794.72	113852.73	данные отсутствуют	данные отсутствуют		
67.3	106788.58	113854.91	данные отсутствуют	данные отсутствуют		
67.4	106788.33	113855.02	данные отсутствуют	данные отсутствуют		
68.1	106805.76	113970.98	данные отсутствуют	данные отсутствуют		
68.2	106778.91	113880.94	данные отсутствуют	данные отсутствуют		
68.3	106799.51	113873.38	данные отсутствуют	данные отсутствуют		
68.4	106823.66	113885.64	данные отсутствуют	данные отсутствуют		
69.1	106811.72	113971.84	данные отсутствуют	данные отсутствуют		
69.2	106805.76	113970.98	данные отсутствуют	данные отсутствуют		
69.3	106835.57	114077.75	данные отсутствуют	данные отсутствуют		

Государственный регистратор		ФГИС ЕГРН
полное наименование должности	подпись	инициалы, фамилия

М.П.



Выписка из Единого государственного реестра недвижимости об объекте недвижимости  
Описание местоположения объекта недвижимости

<b>Сооружение</b>			
вид объекта недвижимости			
Лист № ___ Раздела <b>5.1</b>	Всего листов раздела <b>5.1</b> : ___	Всего разделов: ___	Всего листов выписки: ___
<b>26.04.2022 № 99/2022/463761224</b>			
Кадастровый номер:		<b>78:36:0000000:3290</b>	

Номер точки	Координаты, м		Радиус, м	Средняя квадратическая погрешность определения координат характерных точек контура, м	Глубина, высота, м	
	X	Y			H1	H2
1	2	3	4	5	6	7
70.1	106835.99	114080.78	данные отсутствуют	данные отсутствуют		
70.2	106835.57	114077.75	данные отсутствуют	данные отсутствуют		
70.3	106873.01	114067.14	данные отсутствуют	данные отсутствуют		
70.4	106879.73	114084.59	данные отсутствуют	данные отсутствуют		
71.1	106889.45	114123.18	данные отсутствуют	данные отсутствуют		
71.2	106892.21	114122.26	данные отсутствуют	данные отсутствуют		
71.3	106926.17	114111.35	данные отсутствуют	данные отсутствуют		
71.4	106920.52	114084.8	данные отсутствуют	данные отсутствуют		
71.5	106911.5	114057.7	данные отсутствуют	данные отсутствуют		
71.6	106893.21	114050.66	данные отсутствуют	данные отсутствуют		
71.7	106871.03	114057.37	данные отсутствуют	данные отсутствуют		
71.8	106873.01	114067.14	данные отсутствуют	данные отсутствуют		
71.9	106872.06	114069.4	данные отсутствуют	данные отсутствуют		
71.10	106835.99	114080.78	данные отсутствуют	данные отсутствуют		

Государственный регистратор		ФГИС ЕГРН
полное наименование должности	подпись	инициалы, фамилия

М.П.



Выписка из Единого государственного реестра недвижимости об объекте недвижимости  
Описание местоположения объекта недвижимости

<b>Сооружение</b>			
вид объекта недвижимости			
Лист № ___ Раздела <b>5.1</b>	Всего листов раздела <b>5.1</b> : ___	Всего разделов: ___	Всего листов выписки: ___
<b>26.04.2022 № 99/2022/463761224</b>			
Кадастровый номер:		<b>78:36:000000:3290</b>	

Номер точки	Координаты, м		Радиус, м	Средняя квадратическая погрешность определения координат характерных точек контура, м	Глубина, высота, м	
	X	Y			H1	H2
1	2	3	4	5	6	7
71.11	106837.53	114136.62	данные отсутствуют	данные отсутствуют		
71.12	106864.46	114132.18	данные отсутствуют	данные отсутствуют		
71.13	106886.22	114112.38	данные отсутствуют	данные отсутствуют		
71.14	106889.45	114123.18	данные отсутствуют	данные отсутствуют		
72.1	106813.53	114127.71	данные отсутствуют	данные отсутствуют		
72.2	106795.68	114123.31	данные отсутствуют	данные отсутствуют		
72.3	106795.4	114123.25	данные отсутствуют	данные отсутствуют		
73.1	106729.87	114479.13	данные отсутствуют	данные отсутствуют		
73.2	106727.06	114477.45	данные отсутствуют	данные отсутствуют		
73.3	106724.37	114476.17	данные отсутствуют	данные отсутствуют		
73.4	106706.14	114477.95	данные отсутствуют	данные отсутствуют		
73.5	106736.93	114393.13	данные отсутствуют	данные отсутствуют		
73.6	106778.44	114294.45	данные отсутствуют	данные отсутствуют		
73.7	106818.91	114186.96	данные отсутствуют	данные отсутствуют		

Государственный регистратор		ФГИС ЕГРН
полное наименование должности	подпись	инициалы, фамилия

М.П.



Выписка из Единого государственного реестра недвижимости об объекте недвижимости  
Описание местоположения объекта недвижимости

<b>Сооружение</b>			
вид объекта недвижимости			
Лист № ____ Раздела <b>5.1</b>	Всего листов раздела <b>5.1</b> : ____	Всего разделов: ____	Всего листов выписки: ____
<b>26.04.2022 № 99/2022/463761224</b>			
Кадастровый номер:		<b>78:36:0000000:3290</b>	

Номер точки	Координаты, м		Радиус, м	Средняя квадратическая погрешность определения координат характерных точек контура, м	Глубина, высота, м	
	X	Y			H1	H2
1	2	3	4	5	6	7
73.8	106837.53	114136.62	данные отсутствуют	данные отсутствуют		
73.9	106813.53	114127.71	данные отсутствуют	данные отсутствуют		
73.10	106788.27	114143.59	данные отсутствуют	данные отсутствуют		
73.11	106707.4	114111.99	данные отсутствуют	данные отсутствуют		
74.1	106637.07	114202.34	данные отсутствуют	данные отсутствуют		
74.2	106631.39	114226.52	данные отсутствуют	данные отсутствуют		
74.3	106657.64	114234.31	данные отсутствуют	данные отсутствуют		
74.4	106697.06	114135.1	данные отсутствуют	данные отсутствуют		
74.5	106707.4	114111.99	данные отсутствуют	данные отсутствуют		
74.6	106717.05	114088.6	данные отсутствуют	данные отсутствуют		
74.7	106707.22	114068.74	данные отсутствуют	данные отсутствуют		
74.8	106693.97	114028.02	данные отсутствуют	данные отсутствуют		
74.9	106691.06	114028.91	данные отсутствуют	данные отсутствуют		
75.1	105792	113997.57	данные отсутствуют	данные отсутствуют		

Государственный регистратор		ФГИС ЕГРН
полное наименование должности	подпись	инициалы, фамилия

М.П.



Выписка из Единого государственного реестра недвижимости об объекте недвижимости  
Описание местоположения объекта недвижимости

<b>Сооружение</b>			
вид объекта недвижимости			
Лист № ___ Раздела <b>5.1</b>	Всего листов раздела <b>5.1</b> : ___	Всего разделов: ___	Всего листов выписки: ___
<b>26.04.2022 № 99/2022/463761224</b>			
Кадастровый номер:		<b>78:36:000000:3290</b>	

Номер точки	Координаты, м		Радиус, м	Средняя квадратическая погрешность определения координат характерных точек контура, м	Глубина, высота, м	
	X	Y			H1	H2
1	2	3	4	5	6	7
75.2	105799.75	113998.84	данные отсутствуют	данные отсутствуют		
75.3	105846.56	113984.45	данные отсутствуют	данные отсутствуют		
75.4	105894.77	113969.81	данные отсутствуют	данные отсутствуют		
76.1	105973	113946.49	данные отсутствуют	данные отсутствуют		
76.2	105972.22	113943.56	данные отсутствуют	данные отсутствуют		
77.1	106051.37	113923.12	данные отсутствуют	данные отсутствуют		
77.2	106051.17	113920.4	данные отсутствуют	данные отсутствуют		
77.3	106051.16	113920.25	данные отсутствуют	данные отсутствуют		
78.1	106074.44	113829.6	данные отсутствуют	данные отсутствуют		
78.2	106094.8	113823.32	данные отсутствуют	данные отсутствуют		
79.1	105995.77	113826.35	данные отсутствуют	данные отсутствуют		
79.2	105995.79	113826.47	данные отсутствуют	данные отсутствуют		
79.3	105996.22	113828.79	данные отсутствуют	данные отсутствуют		
79.4	106021.04	113824.46	данные отсутствуют	данные отсутствуют		

Государственный регистратор		ФГИС ЕГРН
полное наименование должности	подпись	инициалы, фамилия

М.П.





Выписка из Единого государственного реестра недвижимости об объекте недвижимости  
**Описание местоположения объекта недвижимости**

<b>Сооружение</b>			
вид объекта недвижимости			
Лист № ___ Раздела <b>5.1</b>	Всего листов раздела <b>5.1</b> : ___	Всего разделов: ___	Всего листов выписки: ___
<b>26.04.2022 № 99/2022/463761224</b>			
Кадастровый номер:		<b>78:36:0000000:3290</b>	

Номер точки	Координаты, м		Радиус, м	Средняя квадратическая погрешность определения координат характерных точек контура, м	Глубина, высота, м	
	X	Y			H1	H2
1	2	3	4	5	6	7
79.5	106031.27	113822.94	данные отсутствуют	данные отсутствуют		
79.6	106053.22	113816.35	данные отсутствуют	данные отсутствуют		
79.7	106058.61	113830.78	данные отсутствуют	данные отсутствуют		
79.8	106073.21	113825.56	данные отсутствуют	данные отсутствуют		
79.9	106074.44	113829.6	данные отсутствуют	данные отсутствуют		
79.10	106098.35	113908.71	данные отсутствуют	данные отсутствуют		
80.1	106092.83	114134.54	данные отсутствуют	данные отсутствуют		
80.2	106092.93	114134.59	данные отсутствуют	данные отсутствуют		
80.3	106094.73	114135.47	данные отсутствуют	данные отсутствуют		
80.4	106090.58	114144.8	данные отсутствуют	данные отсутствуют		
80.5	106065.43	114135.4	данные отсутствуют	данные отсутствуют		
80.6	106060.04	114137.68	данные отсутствуют	данные отсутствуют		
80.7	105974.7	114106.12	данные отсутствуют	данные отсутствуют		
80.8	105927.04	114088.94	данные отсутствуют	данные отсутствуют		

Государственный регистратор		ФГИС ЕГРН
полное наименование должности	подпись	инициалы, фамилия

М.П.



Выписка из Единого государственного реестра недвижимости об объекте недвижимости  
Описание местоположения объекта недвижимости

<b>Сооружение</b>			
вид объекта недвижимости			
Лист № ____ Раздела <b>5.1</b>	Всего листов раздела <b>5.1</b> : ____	Всего разделов: ____	Всего листов выписки: ____
<b>26.04.2022 № 99/2022/463761224</b>			
Кадастровый номер:		<b>78:36:0000000:3290</b>	

Номер точки	Координаты, м		Радиус, м	Средняя квадратическая погрешность определения координат характерных точек контура, м	Глубина, высота, м	
	X	Y			H1	H2
1	2	3	4	5	6	7
80.9	105924.26	114090.12	данные отсутствуют	данные отсутствуют		
80.10	105924.13	114090.17	данные отсутствуют	данные отсутствуют		
81.1	106097.63	114127.25	данные отсутствуют	данные отсутствуют		
81.2	106094.41	114126.3	данные отсутствуют	данные отсутствуют		
82.1	105894.03	113967.14	данные отсутствуют	данные отсутствуют		
82.2	105894.77	113969.81	данные отсутствуют	данные отсутствуют		
82.3	105973	113946.49	данные отсутствуют	данные отсутствуют		
82.4	106051.37	113923.12	данные отсутствуют	данные отсутствуют		
82.5	106095.4	113909.79	данные отсутствуют	данные отсутствуют		
82.6	106098.35	113908.71	данные отсутствуют	данные отсутствуют		
82.7	106135.6	114038.11	данные отсутствуют	данные отсутствуют		
82.8	106134.24	114046.08	данные отсутствуют	данные отсутствуют		
82.9	106096.67	114059.3	данные отсутствуют	данные отсутствуют		
82.10	106106.98	114101.06	данные отсутствуют	данные отсутствуют		

Государственный регистратор		ФГИС ЕГРН
полное наименование должности	подпись	инициалы, фамилия

М.П.



Выписка из Единого государственного реестра недвижимости об объекте недвижимости  
Описание местоположения объекта недвижимости

<b>Сооружение</b>			
вид объекта недвижимости			
Лист № ___ Раздела <b>5.1</b>	Всего листов раздела <b>5.1</b> : ___	Всего разделов: ___	Всего листов выписки: ___
<b>26.04.2022 № 99/2022/463761224</b>			
Кадастровый номер:		<b>78:36:000000:3290</b>	

Номер точки	Координаты, м		Радиус, м	Средняя квадратическая погрешность определения координат характерных точек контура, м	Глубина, высота, м	
	X	Y			H1	H2
1	2	3	4	5	6	7
82.11	106097.63	114127.25	данные отсутствуют	данные отсутствуют		
82.12	106094.73	114135.47	данные отсутствуют	данные отсутствуют		
82.13	106128.94	114154.58	данные отсутствуют	данные отсутствуют		
82.14	106128.14	114168.88	данные отсутствуют	данные отсутствуют		
83.1	106250.85	114003.85	данные отсутствуют	данные отсутствуют		
83.2	106135.6	114038.11	данные отсутствуют	данные отсутствуют		
83.3	106120.66	114038.61	данные отсутствуют	данные отсутствуют		
84.1	106261.48	114000.97	данные отсутствуют	данные отсутствуют		
84.2	106250.85	114003.85	данные отсутствуют	данные отсутствуют		
84.3	106278.42	114100.05	данные отсутствуют	данные отсутствуют		
85.1	106288.04	113994.08	данные отсутствуют	данные отсутствуют		
85.2	106285.38	113984.17	данные отсутствуют	данные отсутствуют		
86.1	106290.5	113993.42	данные отсутствуют	данные отсутствуют		
86.2	106288.04	113994.08	данные отсутствуют	данные отсутствуют		

Государственный регистратор		ФГИС ЕГРН
полное наименование должности	подпись	инициалы, фамилия

М.П.



Выписка из Единого государственного реестра недвижимости об объекте недвижимости  
**Описание местоположения объекта недвижимости**

<b>Сооружение</b>			
вид объекта недвижимости			
Лист № ___ Раздела <b>5.1</b>	Всего листов раздела <b>5.1</b> : ___	Всего разделов: ___	Всего листов выписки: ___
<b>26.04.2022 № 99/2022/463761224</b>			
Кадастровый номер:		<b>78:36:0000000:3290</b>	

Номер точки	Координаты, м		Радиус, м	Средняя квадратическая погрешность определения координат характерных точек контура, м	Глубина, высота, м	
	X	Y			H1	H2
1	2	3	4	5	6	7
86.3	106261.48	114000.97	данные отсутствуют	данные отсутствуют		
86.4	106253.58	113973.69	данные отсутствуют	данные отсутствуют		
87.1	106294.43	114007.36	данные отсутствуют	данные отсутствуют		
87.2	106290.5	113993.42	данные отсутствуют	данные отсутствуют		
87.3	106332.61	113976.26	данные отсутствуют	данные отсутствуют		
87.4	106338.53	113994.83	данные отсутствуют	данные отсутствуют		
88.1	105493.54	114105.72	данные отсутствуют	данные отсутствуют		
88.2	105515.63	114040.02	данные отсутствуют	данные отсутствуют		
88.3	105516.65	114022.09	данные отсутствуют	данные отсутствуют		
89.1	106356.54	113970.7	данные отсутствуют	данные отсутствуют		
89.2	106325.84	113879.81	данные отсутствуют	данные отсутствуют		
89.3	106339.51	113872.42	данные отсутствуют	данные отсутствуют		
89.4	106322.32	113811.35	данные отсутствуют	данные отсутствуют		
89.5	106289.56	113695.28	данные отсутствуют	данные отсутствуют		

Государственный регистратор		ФГИС ЕГРН
полное наименование должности	подпись	инициалы, фамилия

М.П.



Выписка из Единого государственного реестра недвижимости об объекте недвижимости  
**Описание местоположения объекта недвижимости**

<b>Сооружение</b>			
вид объекта недвижимости			
Лист № ___ Раздела <b>5.1</b>	Всего листов раздела <b>5.1</b> : ___	Всего разделов: ___	Всего листов выписки: ___
<b>26.04.2022 № 99/2022/463761224</b>			
Кадастровый номер:		<b>78:36:0000000:3290</b>	

Номер точки	Координаты, м		Радиус, м	Средняя квадратическая погрешность определения координат характерных точек контура, м	Глубина, высота, м	
	X	Y			H1	H2
1	2	3	4	5	6	7
89.6	106272.31	113699.78	данные отсутствуют	данные отсутствуют		
89.7	106256.46	113703.8	данные отсутствуют	данные отсутствуют		
89.8	106130.79	113740.61	данные отсутствуют	данные отсутствуют		
89.9	106001.28	113788.05	данные отсутствуют	данные отсутствуют		
89.10	105974.36	113794.99	данные отсутствуют	данные отсутствуют		
89.11	105944.24	113802.34	данные отсутствуют	данные отсутствуют		
89.12	105865.81	113821.48	данные отсутствуют	данные отсутствуют		
89.13	105741.29	113857.88	данные отсутствуют	данные отсутствуют		
89.14	105697.88	113870.96	данные отсутствуют	данные отсутствуют		
89.15	105702.23	113884.22	данные отсутствуют	данные отсутствуют		

2. Сведения о предельных высоте и глубине конструктивных элементов объекта недвижимости

Предельная глубина конструктивных элементов объекта недвижимости, м	данные отсутствуют
Предельная высота конструктивных элементов объекта недвижимости, м	данные отсутствуют

Государственный регистратор		ФГИС ЕГРН
полное наименование должности	подпись	инициалы, фамилия

М.П.



Выписка из Единого государственного реестра недвижимости об объекте недвижимости  
**Описание местоположения объекта недвижимости**

<b>Сооружение</b>			
вид объекта недвижимости			
Лист № ___ Раздела <b>5.1</b>	Всего листов раздела <b>5.1</b> : ___	Всего разделов: ___	Всего листов выписки: ___
<b>26.04.2022 № 99/2022/463761224</b>			
Кадастровый номер:		<b>78:36:0000000:3290</b>	

3. Сведения о характерных точках пересечения контура объекта недвижимости с контуром (контурами) иных зданий, сооружений, объектов незавершенного строительства

Система координат: МСК-05

Зона №

Номера характерных точек контура	Координаты, м		Средняя квадратическая погрешность определения координат характерных точек контура, м	Глубина, высота, м		Кадастровые номера иных объектов недвижимости, с контурами которых пересекается контур данного объекта недвижимости
	X	Y		H1	H2	
1	2	3	4	5	6	7

Государственный регистратор		ФГИС ЕГРН
полное наименование должности	подпись	инициалы, фамилия

М.П.





ПРАВИТЕЛЬСТВО САНКТ-ПЕТЕРБУРГА  
КОМИТЕТ ПО ГРАДОСТРОИТЕЛЬСТВУ  
И АРХИТЕКТУРЕ

пл. Ломоносова, д.2, Санкт-Петербург, 191023  
Тел.: (812) 576-16-00 Факс: (812) 710-48-03  
E-mail: kga@kga.gov.spb.ru Сайт: http://www.kgainfo.spb.ru

СПб ГБУ "Управление инвестиций"  
Комитета по инвестициям  
Санкт-Петербурга

Администрация Выборгского района  
Санкт-Петербурга

№ \_\_\_\_\_

На № 15946/22-0-0 от 26.04.2022

Комитет по градостр. и арх.

№ 01-47-5-14566/22

от 29.04.2022



Индивидуальный реестровый номер:

1. Содержание запроса:  
**О проведении аукциона на право заключения договора аренды земельного участка.**
2. Адрес(а) объекта(ов) по запросу:  
**Санкт-Петербург, Выборгское шоссе, участок 1 (северо-западнее дома 3, корпус 1, литера А по Выборгскому шоссе), кадастровый номер 78:36:0005512:29.**
3. Функциональное назначение по запросу:  
**Общественное питание.**
4. Функциональная(ые) зона(ы) в соответствии с Законом СПб от 22.12.2005 № 728-99 "О Генеральном плане Санкт-Петербурга":  
**ЗЖД - Зона среднеэтажной и многоэтажной многоквартирной жилой застройки с включением объектов общественно-деловой застройки, а также объектов инженерной инфраструктуры, связанных с обслуживанием данной зоны.**
5. Территориальная(ые) зона(ы) в соответствии с постановлением Правительства Санкт-Петербурга от 21.06.2016 № 524 «О Правилах землепользования и застройки Санкт-Петербурга» (далее - Правила):  
**ТЗЖ2 - Жилая зона среднеэтажных и многоэтажных многоквартирных жилых домов, расположенных вне территории исторически сложившихся районов центральной части Санкт-Петербурга с включением объектов социально-культурного и коммунально-бытового назначения, связанных с проживанием граждан, а также объектов инженерной инфраструктуры.**
6. Объединенные зоны охраны объектов культурного наследия, объекты культурного наследия в соответствии с Законом СПб от 24.12.2008 № 820-7:  
**Вне границ объединенных зон охраны объектов культурного наследия. Объекты культурного наследия не выявлены.**
7. Вид разрешенного использования земельного участка либо отсутствие установленных видов разрешенного использования в отношении земельного участка:  
**Согласно сведениям Федеральной кадастровой палаты вид разрешенного использования земельного участка - для размещения объектов общественного питания, площадь участка 1489 кв.м.**
8. Отнесение планируемого к размещению объекта капитального строительства к основным или условно разрешенным видам использования земельного участка в соответствии с Градостроительным регламентом территориальной зоны и (или)

документацией по планировке территории:

**Основные виды использования:**

**Общественное питание** <\*> <\*\*\*>. Код 4.6.

<\*> могут размещаться только на земельных участках, примыкающих к красным линиям и(или) улицам, дорогам, площадям, проездам, набережным, бульварам, за исключением внутриквартальных проездов, при отсутствии норм законодательства, запрещающих их размещение.

Рассматриваемый земельный участок примыкает к красным линиям Выборгского шоссе.

<\*\*\*> относятся к основным видам разрешенного использования при условии, что общая площадь объектов указанных видов использования на соответствующих земельных участках не превышает 1500 кв. м. В случае если общая площадь объектов указанных видов использования на соответствующих земельных участках превышает 1500 кв. м, то вид разрешенного использования относится к условно разрешенным видам использования.

- 
9. Градостроительная документация по планировке территории - проект планировки и проект межевания (далее ППТ и ПМ):

**Постановление Правительства Санкт-Петербурга от 03.02.2009 № 128 "Об утверждении проекта планировки с проектом межевания территории квартала 12 района Шувалово-Озерки в границах территории, ограниченной Выборгским шоссе, пр. Луначарского, пр. Энгельса, в Выборгском районе".**

В соответствии с утвержденной документацией по планировке территории рассматриваемый земельный участок учтён как формируемый (ФЗУ-1), с функциональным назначением объекта капитального строительства - ресторан.

- 
10. Предельные параметры разрешенного строительства объекта капитального строительства в отношении земельного участка либо их отсутствие:

**Параметры планируемого к размещению объекта капитального строительства, согласно утверждённой градостроительной документацией по планировке территории:**

- площадь формируемого земельного участка – 0,15 га;
- максимальная общая площадь зданий – 990 кв.м;
- вместимость - 100 посадочных мест.

- 
11. Предназначение земельного участка в соответствии с утвержденными документами территориального планирования и (или) документацией по планировке территории для размещения объектов федерального значения, объектов регионального значения или объектов местного значения:

**Отсутствует.**

- 
12. Предназначение земельного участка для размещения здания или сооружения в соответствии с государственной программой Российской Федерации, государственной программой Санкт-Петербурга или адресной инвестиционной программой:

**Отсутствует.**

- 
13. Отнесение земельного участка к земельным участкам общего пользования или его расположение в границах земель общего пользования, территории общего пользования:

**Отсутствует.**

- 
14. Дополнительная информация:

**Распоряжением Комитета от 28.10.2016 № 212-290 установлено, что разрешенное использование земельного участка с кадастровым номером 78:36:0005512:29 по адресу:**



Санкт-Петербург, Выборгское шоссе, участок 1 (северо-западнее дома 3, корпус 1, литера А по Выборгскому шоссе), "ресторан" соответствует виду разрешенного использования земельного участка с кодом 4.6, установленному классификатором видов разрешенного участков, утвержденному приказом использования Минэкономразвития России от 01.09.2014 № 540.

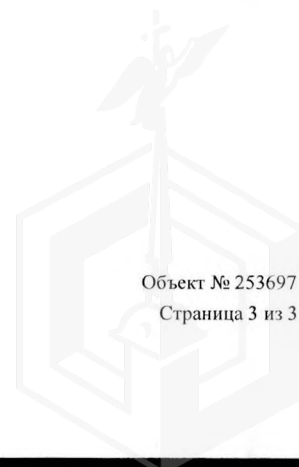
Приложение:

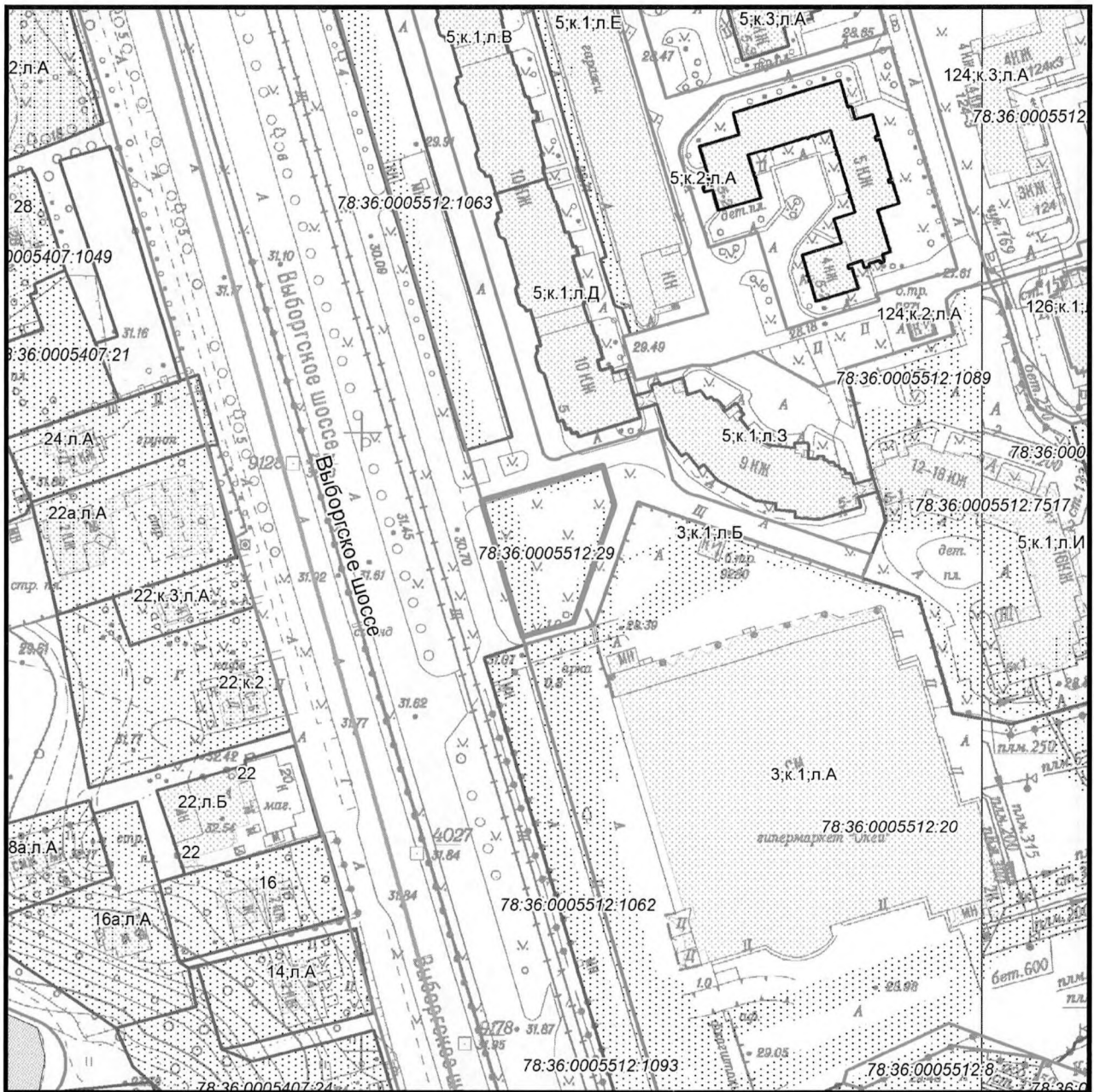
Схема с ориентировочными границами земельного участка М 1:2000 - 1 л. в 1 экз.

Начальник Управления  
застройки города



С.А. Семенов





— - ориентировочные границы

Схема земельного участка по адресу:  
 Санкт-Петербург, Выборгское шоссе,  
 участок 1 (северо-западнее дома 3,  
 корпус 1, литера А по Выборгскому  
 шоссе), кадастровый номер  
 78:36:0005512:29.

М 1:2000  
 2729-10,2729-11



ПРАВИТЕЛЬСТВО САНКТ-ПЕТЕРБУРГА  
КОМИТЕТ ПО ГРАДОСТРОИТЕЛЬСТВУ  
И АРХИТЕКТУРЕ

пл. Ломоносова, д. 2, Санкт-Петербург, 191023  
Тел.: (812) 576-16-00 Факс: (812) 710-48-03

№01-47-2-26846/22 от 28.07.2022 г.

№

На № 28489/22-0-0 от 22.07.2022

Индивидуальный реестровый номер  
инвестиционного проекта 100-06/4

Заместителю директора  
по вопросам развития  
территорий  
Санкт-Петербургского  
государственного  
бюджетного учреждения  
«Управление инвестиций»

Шатровой М.В.

**Уважаемая Марина Валерьевна!**

Комитет по градостроительству и архитектуре (далее - Комитет) рассмотрел обращение СПб ГБУ «Управление инвестиций» о необходимости установления соответствия вида разрешенного использования земельного участка, расположенного по адресу: Санкт-Петербург, Выборгское шоссе, участок 1, (северо-западнее дома 3, корпус 1, литера А по Выборгскому шоссе), кадастровый номер 78:36:0005512:29 (далее – Участок), классификатору видов разрешенного использования земельных участков, утвержденному приказом Федеральной службы государственной регистрации, кадастра и картографии от 10.11.2020 № П/0412 (далее – Классификатор Росреестра), и сообщает.

Распоряжением Комитета от 28.10.2016 № 212-290 установлено соответствие вида разрешенного использования Участка «ресторан» виду разрешенного использования с кодом 4.6 «общественное питание», установленному классификатором видов разрешенного использования, утвержденным приказом Минэкономразвития России от 01.09.2014 № 540 (далее - Классификатор).

Установленное распоряжением Комитета от 28.10.2016 № 212-290 соответствие вида разрешенного использования Участка Классификатору не требует принятия нового решения об установлении соответствия, в связи с полным соответствием текстового наименования, описания и кода вида разрешенного использования «общественное питание» Классификатору Росреестра.

**Первый заместитель председателя  
Комитета – главный архитектор  
Санкт-Петербурга**

**П.С. Соколов**

ДОКУМЕНТ ПОДПИСАН  
ЭЛЕКТРОННОЙ ПОДПИСЬЮ

Сертификат 163B4400B1A88702767B0AEF0024D3DCE82D7E8  
Владелец Соколов Павел Сергеевич  
Действителен с 22.12.2021 по 22.03.2023



ПРАВИТЕЛЬСТВО САНКТ-ПЕТЕРБУРГА  
КОМИТЕТ ПО ГРАДОСТРОИТЕЛЬСТВУ И АРХИТЕКТУРЕ  
РАСПОРЯЖЕНИЕ

28.10.2016

№ 212-290

Об установлении соответствия разрешенного  
использования земельного участка  
классификатору видов разрешенного  
использования земельных участков

В соответствии с частью 13 статьи 34 Федерального закона от 23.06.2014 № 171-ФЗ «О внесении изменений в Земельный кодекс Российской Федерации и отдельные законодательные акты Российской Федерации» и заявлением Санкт-Петербургского государственного бюджетного учреждения «Управление инвестиций»:

1. Установить, что указанное в заявлении разрешенное использование земельного участка с кадастровым номером 78:36:0005512:29 по адресу: Санкт-Петербург, Выборгское шоссе, участок 1, (северо-западнее дома 3, корпус 1, литера А по Выборгскому шоссе) «ресторан» соответствует виду разрешенного использования земельного участка, с кодом 4.6, установленному классификатором видов разрешенного использования земельных участков, утвержденному приказом Минэкономразвития России от 01.09.2014 № 540.

2. Решение, указанное в пункте 1 настоящего распоряжения, является основанием для внесения изменений в сведения государственного кадастра недвижимости о разрешенном использовании земельного участка.

3. Контроль за выполнением настоящего распоряжения возложить на исполняющего обязанности первого заместителя председателя Комитета по градостроительству и архитектуре Семенова С.А.

Председатель Комитета –  
главный архитектор  
Санкт-Петербурга

В.А. Григорьев





100 - 56/4

**ПРАВИТЕЛЬСТВО САНКТ-ПЕТЕРБУРГА  
КОМИТЕТ ПО ГРАДОСТРОИТЕЛЬСТВУ  
И АРХИТЕКТУРЕ**

**СПб ГБУ  
«Управление инвестиций»**

пл. Ломоносова, д. 2, Санкт-Петербург, 191023  
Тел.: (812) 576-16-00 Факс: (812) 710-48-03  
E-mail: kga@kga.gov.spb.ru Сайт: http://www.kgainfo.spb.ru  
ОКПО 00086958 ОКВН 221101 ОКВН 193101 ОКВН 193101 ОКВН 193101

наб. реки Мойки, дом 76,  
Санкт-Петербург, 190000

ИНН № 221-2-51463/16  
от 03.11.2016

На № \_\_\_\_\_



Комитет по градостроительству и архитектуре (далее - Комитет) рассмотрел обращение Санкт-Петербургского государственного бюджетного учреждения «Управление инвестиций» (далее – СПб ГБУ «УИ») от 13.10.2016 № 37414/16 по вопросу предоставления информации о наличии в перечнях основных и условно разрешенных видов использования земельного участка в градостроительном регламенте территориальной зоны – ТЗЖ2 - жилой зоны среднеэтажных и многоэтажных многоквартирных жилых домов, расположенных вне территории исторически сложившихся районов центральной части Санкт-Петербурга с включением объектов социально-культурного и коммунально-бытового назначения, связанных с проживанием граждан, а также объектов инженерной инфраструктуры, вида разрешенного использования, определенного в результате установления соответствия, и сообщает.

Распоряжением Комитета от 28.10.2016 № 212-290 установлено соответствие между видом разрешенного использования, указанным в заявлении СПб ГБУ «УИ» от 29.09.2016 № 36313/16, и видом разрешенного использования земельных участков, установленным классификатором видов разрешенного использования земельных участков, утвержденным приказом Минэкономразвития России от 01.09.2014 № 540.

В соответствии с указанным распоряжением Комитета вид разрешенного использования «ресторан» отнесен к виду разрешенного использования «общественное питание» код 4.6.

Вид разрешенного использования с кодом 4.6, определенный в результате установления соответствия, относится к основному виду использования в соответствии с градостроительным регламентом территориальной зоны ТЗЖ2.

Первый заместитель  
председателя Комитета

А.В. Тетерин

Петровых Т.О.  
242-31-24

ВХОДАЩИЙ 42143/16

07 НОЯ 2016

ПРИНЯТО В ИЧО МИН



ПРАВИТЕЛЬСТВО САНКТ-ПЕТЕРБУРГА  
ГОСУДАРСТВЕННОЕ  
УНИТАРНОЕ ПРЕДПРИЯТИЕ  
«ВОДОКАНАЛ САНКТ-ПЕТЕРБУРГА»  
(ГУП «Водоканал Санкт-Петербурга»)

Кавалергардская ул., д. 42, Санкт-Петербург, 191015  
Телефон: (812) 305-09-09, факс (812) 274-13-61  
Email: office@vodokanal.spb.ru  
http://www.vodokanal.spb.ru

ОКПО 03323809 ОГРН 1027809256254  
ИНН/КПП 7830000426/784201001

22 ИЮН 2022

№

Исх - 09096/УР

На № 21336/22-0-0 от 31.05.2022

ИРН инвестиционного проекта 100-06/4

О принципиальном согласовании  
размещения объекта

Заместителю директора по  
юридическими вопросам и экспертизе  
СПб ГБУ «Управление инвестиций»

Козловой А.И.

ул. Новгородская, д. 20, лит. А,  
пом. ч.н.п. 2-Н, каб. 7175,  
Санкт-Петербург, 191144

**Уважаемая Анна Ивановна!**

По вопросу принципиального согласования возможности размещения объекта общественного питания (далее – объекта) на земельном участке по адресу: Санкт-Петербург, Выборгское шоссе, участок 1 (северо-западнее дома 3, корпус 1, литера А по Выборгскому шоссе) кадастровый номер земельного участка 78:36:0005512:29, сообщаю следующее.

По территории указанного земельного участка проходит водопроводная сеть диаметром 1000 мм, входящая в состав централизованной системы холодного водоснабжения (далее – коммунальная водопроводная сеть) с кадастровым номером 78:36:0000000:4659.

ГУП «Водоканал Санкт-Петербурга» принципиально не возражает против размещения объекта на указанном земельном участке. На стадии проектирования указанного объекта (до начала строительных работ) необходимо обеспечить соблюдение охранной зоны коммунальной водопроводной сети, определенной Сводом правил СП 42.13330.2016 «СНиП 2.07.01-89\*. Градостроительство. Планировка и застройка городских и сельских поселений», утвержденным Приказом Министерства строительства и жилищно-коммунального хозяйства Российской Федерации от 30.12.2016 №1034/пр.

В случае невозможности соблюдения охранной зоны коммунальной водопроводной сети необходимо выполнить вынос сети таким образом, чтобы обеспечить соблюдение её охранной зоны.

На время выполнения работ по выносу коммунальной водопроводной сети необходимо обеспечить бесперебойное водоснабжение существующих абонентов.

**Начальник управления по подключениям  
Департамента по оформлению  
разрешительной документации  
Дирекции подключений  
и обработки данных об абонентах**

**П.В. Александров**

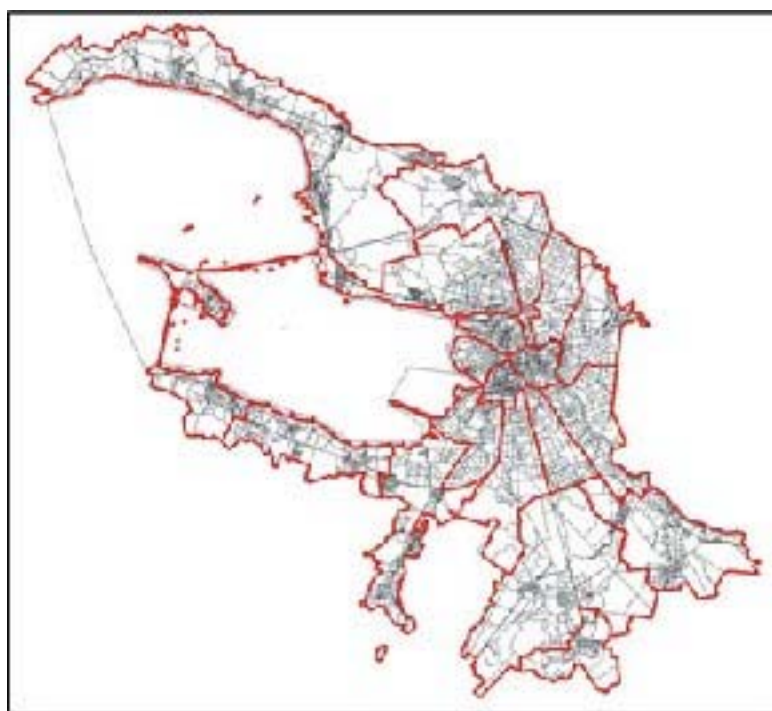
**РФ-78-1-14-000-2022-1794**

# **ГРАДОСТРОИТЕЛЬНЫЙ ПЛАН ЗЕМЕЛЬНОГО УЧАСТКА**

№01-24-3-1738/22 от 14.07.2022

по адресу:

**Санкт-Петербург,  
Выборгское шоссе, участок 1, (северо-западнее дома 3, корпус 1, литера А  
по Выборгскому шоссе)  
78:36:0005512:29**



**Санкт-Петербург**

**2022**

**ДОКУМЕНТ ПОДПИСАН  
ЭЛЕКТРОННОЙ ПОДПИСЬЮ**

Сертификат 163B4400B1A88702767B0AEF0024D3DCE82D7E8

Владелец **Соколов Павел Сергеевич**

Действителен с 22.12.2021 по 22.03.2023



# ГРАДОСТРОИТЕЛЬНЫЙ ПЛАН ЗЕМЕЛЬНОГО УЧАСТКА

**№ РФ-78-1-14-000-2022-1794**

**Градостроительный план земельного участка подготовлен на основании заявления**

Комитета имущественных отношений Санкт-Петербурга (регистрационный номер 01-47-37111/22 от 01.07.2022)

(реквизиты заявления правообладателя земельного участка, иного лица в случае, предусмотренном частью 1.1 статьи 57.3 Градостроительного кодекса Российской Федерации, с указанием ф.и.о. заявителя - физического лица, либо реквизиты заявления и наименование заявителя - юридического лица о выдаче градостроительного плана земельного участка)

**Местонахождение земельного участка:**

Санкт-Петербург,

Выборгский район, муниципальный округ Шувалово-Озерки

**Описание границ земельного участка (образуемого земельного участка):**

См. Таблицу «Сведения о характерных точках границы земельного участка».

**Кадастровый номер земельного участка (при наличии) или в случае, предусмотренном частью 1.1 статьи 57.3 Градостроительного кодекса Российской Федерации, условный номер образуемого земельного участка на основании утвержденных проекта межевания территории и (или) схемы расположения земельного участка или земельных участков на кадастровом плане территории:**

78:36:0005512:29

**Площадь земельного участка:**

1489 +/- 14 кв. м

**Информация о расположенных в границах земельного участка объектах капитального строительства**

Объекты капитального строительства отсутствуют.

**Информация о границах зоны планируемого размещения объекта капитального строительства в соответствии с утвержденным проектом планировки территории (при наличии)**

Обозначение (номер) характерной точки	Перечень координат характерных точек в системе координат, используемой для ведения Единого государственного реестра недвижимости	
	X	Y
-	-	-





**Реквизиты проекта планировки территории и (или) проекта межевания территории в случае, если земельный участок расположен в границах территории, в отношении которой утверждены проект планировки территории и (или) проект межевания территории**

*Постановление Правительства Санкт-Петербурга от 03.02.2009 № 128 "Об утверждении проекта планировки с проектом межевания территории квартала 12 района Шувалово-Озерки в границах территории, ограниченной Выборгским шоссе, пр. Луначарского, пр. Энгельса, в Выборгском районе".*

---

(указывается в случае, если земельный участок расположен в границах территории в отношении которой утверждены проект планировки территории и (или) проект межевания территории)

### **Градостроительный план подготовлен**

Комитетом по градостроительству и архитектуре,  
Первый заместитель председателя Комитета - главный  
архитектор Санкт-Петербурга П.С. Соколов


М.П. \_\_\_\_\_

(подпись)

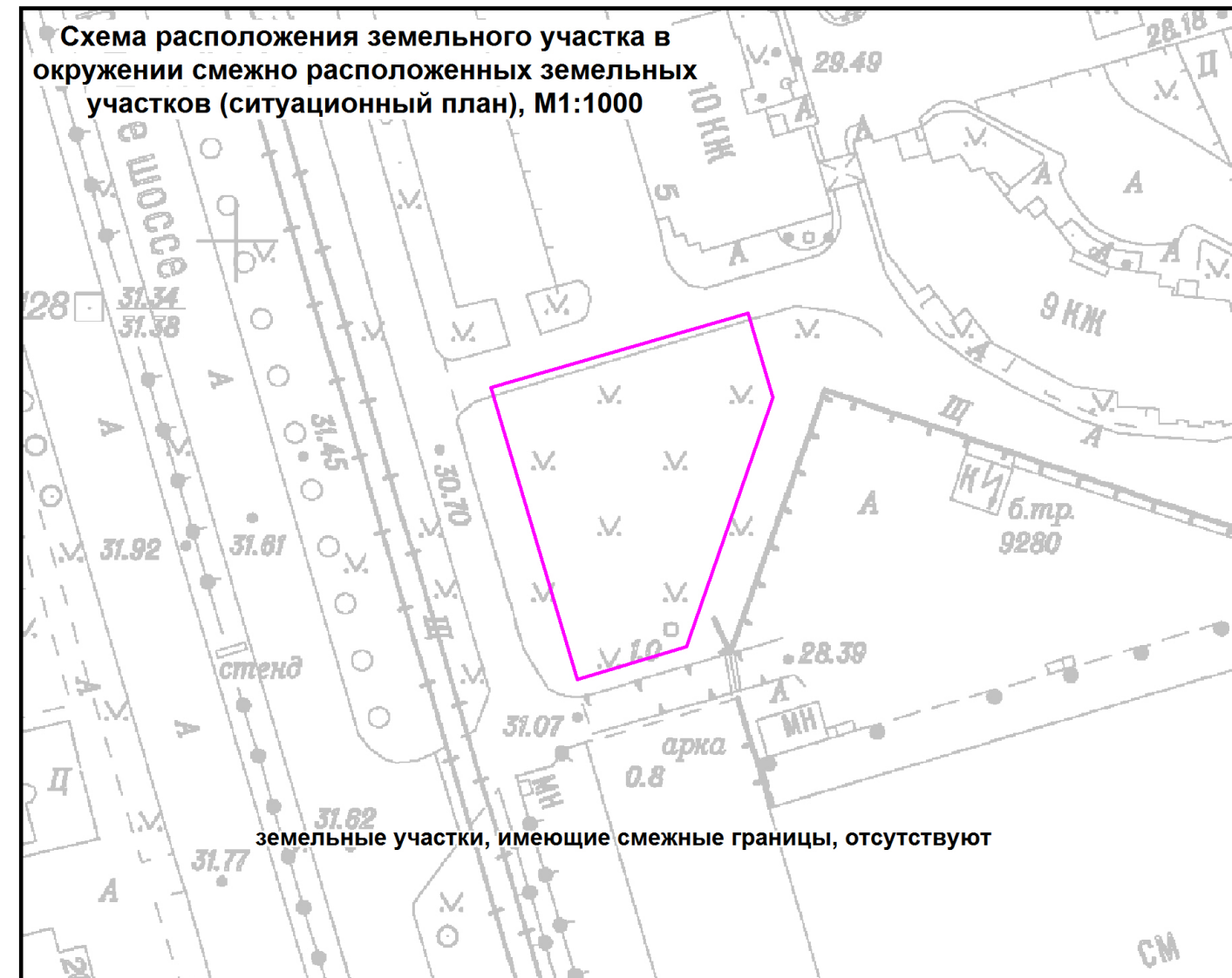
/ П.С. Соколов /

(расшифровка подписи)

**Дата выдачи** Соответствует дате регистрации  
(ДД.ММ.ГГГГ)



# 1. Чертеж градостроительного плана земельного участка



В границах земельного участка могут находиться зарегистрированные в государственном кадастре недвижимости объекты капитального строительства без описания границ и объекты капитального строительства, не учтенные (или сведения о которых не получены в установленный срок) в государственном кадастре недвижимости на дату подготовки градостроительного плана земельного участка.

В границах участка могут находиться зоны с особыми условиями использования, не учтенные в государственном кадастре недвижимости на дату подготовки градостроительного плана.

### Условные обозначения:

- границы земельного участка с кадастровым номером 78:36:0005512:29
- границы, в пределах которых разрешается строительство объектов капитального строительства (при условии выполнения требований к отступам стен зданий, строений, сооружений от границ земельного участка)
- охранная зона водопроводных сетей (\*)
- охранная зона подземных кабельных линий электропередачи (\*)
- охранная зона сетей связи и сооружений связи (\*)
- границы зон планируемого размещения объектов капитального строительства в соответствии с постановлением Правительства Санкт-Петербурга от 03.02.2009 № 128 (сведения о координатах характерных точек отсутствуют)
- красные линии, определенные в составе проекта планировки территории, утвержденного постановлением Правительства Санкт-Петербурга от 03.02.2009 № 128 (сведения о координатах характерных точек красных линий отсутствуют)

(\*) - в соответствии с выпиской из ЕГРН от 06.07.2022 № КУВИ-001/2022-112603521

Чертеж градостроительного плана земельного участка разработан на топографической основе, выполненной "Трест ГРИИ" в 2007 году, М 1:2000

						<b>РФ-78-1-14-000-2022-1794</b>		
						Санкт-Петербург, Выборгское шоссе, участок 1, (северо-западнее дома 3, корпус 1, литера А по Выборгскому шоссе)		
Изм.	Кол.уч.	Лист	№ док.	Подпись	Дата	Градостроительный план земельного участка		
Спец.ОГП				Ануфриев Ю.П.	12.07.2022			
						Градостроительный план земельного участка		
						Чертеж градостроительного плана <b>М1:500</b>		
						Стадия	Лист	Листов
							1	1
						Комитет по градостроительству и архитектуре		

## **2. Информация о градостроительном регламенте либо требованиях к назначению, параметрам и размещению объекта капитального строительства на земельном участке, на который действие градостроительного регламента не распространяется или для которого градостроительный регламент не устанавливается**

Земельный участок расположен в территориальной зоне ТЗЖ2 - жилая зона среднеэтажных и многоэтажных многоквартирных жилых домов, расположенных вне территории исторически сложившихся районов центральной части Санкт-Петербурга, с включением объектов социально-культурного и коммунально-бытового назначения, связанных с проживанием граждан, а также объектов инженерной инфраструктуры.

Установлен градостроительный регламент (градостроительные регламенты применяются к правоотношениям, возникшим после вступления их в силу).

В границах одного земельного участка допускается с соблюдением градостроительных регламентов, строительных, экологических, санитарно-гигиенических, противопожарных и иных правил, нормативов размещение двух и более объектов капитального строительства с основными, условно разрешенными и вспомогательными видами использования.

В границах одного земельного участка, в составе одного объекта капитального строительства допускается с соблюдением градостроительных регламентов, строительных, экологических, санитарно-гигиенических, противопожарных и иных правил, нормативов размещение двух и более разрешенных видов использования (основных, условно разрешенных и вспомогательных).

Размещение объектов основных и условно разрешенных видов использования, в отношении которых устанавливаются санитарно-защитные зоны, допускается в соответствии с санитарно-эпидемиологическими правилами и нормативами.

Отнесение объектов, не перечисленных в классификаторе видов разрешенного использования земельных участков, утвержденном в соответствии с действующим законодательством, к объектам основных или условно разрешенных видов использования земельных участков, осуществляется Комиссией по землепользованию и застройке Санкт-Петербурга, созданной постановлением Правительства Санкт-Петербурга от 16.05.2006 №560 "О Комиссии по землепользованию и застройке Санкт-Петербурга".

Вестибюли метрополитена и киоски вентиляционных шахт метрополитена, а также диспетчерские (конечные) станции и отстойно-разворотные кольца пассажирского транспорта могут располагаться в любой территориальной зоне при условии соблюдения требований действующего законодательства к размещению таких объектов.

Использование видов разрешенного использования "железнодорожные пути" (код 7.1.1), "внеуличный транспорт" (код 7.6) и "улично-дорожная сеть" (код 12.0.1) допускается без отдельного указания в градостроительном регламенте соответствующей территориальной зоны, если иное не предусмотрено федеральным законодательством.

Строительство и реконструкция объектов капитального строительства в случаях, предусмотренных законодательством Российской Федерации о социальной защите инвалидов, без приспособления указанных объектов для беспрепятственного доступа к ним инвалидов и использования их инвалидами не допускаются, независимо от того, к какому виду разрешенного использования относятся такие объекты.

Жилые дома размещаются на земельных участках с видами разрешенного использования "малоэтажная многоквартирная жилая застройка" (код 2.1.1), "среднеэтажная жилая застройка" (код 2.5), "многоэтажная жилая застройка (высотная застройка)" (код 2.6) при возможности их обеспечения объектами обслуживания жилой застройки с кодами 3.4.1 (поликлиники) и 3.5.1 (детские сады, школы).

Размещение объектов обслуживания жилой застройки нежилого назначения во встроенных, пристроенных и встроенно-пристроенных помещениях многоквартирного дома допускается только в случае, если указанные объекты имеют обособленные вход для посетителей, подъезд и места для стоянки (размещения) индивидуального автотранспорта и при условии соблюдения строительных, экологических, санитарно-гигиенических,

противопожарных и иных правил, нормативов.

Общая площадь встроенных, пристроенных и встроенно-пристроенных помещений многоквартирного дома, занимаемых объектами обслуживания жилой застройки нежилого назначения, за исключением площади машино-мест, не может превышать 15% от общей площади помещений соответствующих многоквартирных домов, относящихся к виду разрешенного использования "малоэтажная многоквартирная жилая застройка" (код 2.1.1).

Общая площадь встроенных, пристроенных и встроенно-пристроенных помещений многоквартирного дома, занимаемых объектами обслуживания жилой застройки нежилого назначения, за исключением площади машино-мест, не может превышать 20% от общей площади помещений соответствующих многоквартирных домов, относящихся к виду разрешенного использования "среднеэтажная жилая застройка" (код 2.5).

Общая площадь встроенных, пристроенных и встроенно-пристроенных помещений многоквартирного дома, занимаемых объектами обслуживания жилой застройки нежилого назначения, за исключением площади машино-мест, не может превышать 15% от общей площади помещений соответствующих многоквартирных домов, относящихся к виду разрешенного использования "многоэтажная жилая застройка (высотная застройка)" (код 2.6).

Помещения при квартирах или индивидуальных жилых домах, рассчитанные на индивидуальную трудовую деятельность, допускаются при соблюдении действующих нормативов.

Размещение во встроенных, пристроенных и встроенно-пристроенных помещениях многоквартирного дома объектов обслуживания жилой застройки с кодом 3.5.1 (детских садов) допускается только в случае, если указанные объекты обеспечены необходимой в соответствии с Правилами долей озеленения, а также детскими (игровыми) и хозяйственной площадками, для которых могут быть образованы или использованы отдельные земельные участки в пределах квартала.

Площадь детских (игровых) и хозяйственной площадок для объектов обслуживания жилой застройки с кодом 3.5.1 (детских садов), размещаемых во встроенных, пристроенных и встроенно-пристроенных помещениях многоквартирного дома, определяется исходя из вместимости: не менее 24 кв. м на 1 место.

Детские (игровые) площадки допускается размещать за пределами земельного участка, на котором размещен многоквартирный дом со встроенными, пристроенными и встроенно-пристроенными помещениями объекта обслуживания жилой застройки с кодом 3.5.1 (детского сада) в границах квартала, но на расстоянии не более 300 м от указанного объекта обслуживания жилой застройки, если в соответствии с документацией по планировке территории в границах квартала предусмотрена организация детской (игровой) площадки в границах образуемого земельного участка для размещения зеленых насаждений в соответствии с пунктом 1.9.9 раздела 1 Приложения №7 к Правилам. При этом площадь детской (игровой) площадки не должна превышать 20% площади образуемого земельного участка для размещения зеленых насаждений.

Гостиницы, в которых более 10% номеров/апартаментов имеют зоны, предназначенные для приготовления пищи, соответствующие СП 54.13330.2016 "СНиП 31-01-2003 "Здания жилые многоквартирные", размещаются на земельных участках в границах соответствующих территориальных зон, градостроительными регламентами которых предусмотрен вид разрешенного использования "гостиничное обслуживание" (код 4.7), при возможности их обеспечения объектами обслуживания жилой застройки с кодами 3.4.1 (поликлиники) и 3.5.1 (детские сады, школы), в соответствии с требованиями, установленными Правилами к размещению объектов, относящихся соответственно к видам разрешенного использования "малоэтажная многоквартирная жилая застройка" (код 2.1.1), "среднеэтажная жилая застройка" (код 2.5), "многоэтажная жилая застройка (высотная застройка)" (код 2.6), а также иными требованиями к размещению объектов жилой застройки в соответствии с действующим законодательством.

Возможность обеспечения объектами обслуживания жилой застройки подтверждается наличием одного из следующих документов:

утвержденной документации по планировке территории, в составе которой предусмотрено

размещение объектов обслуживания жилой застройки с кодами 3.4.1 и 3.5.1 при условии, что данные объекты включены в Адресную инвестиционную программу либо создание указанных объектов подтверждается документом, из которого следуют обязательства физических или юридических лиц по созданию таких объектов;

утвержденной Адресной инвестиционной программы, предусматривающей размещение объектов обслуживания, жилой застройки с кодами 3.4.1 и 3.5.1;

документа, подтверждающего обязательства физического или юридического лица по созданию объектов обслуживания жилой застройки с кодами 3.4.1 и 3.5.1;

Выдача разрешения на строительство объектов капитального строительства в сфере жилищного строительства осуществляется при наличии решения о согласовании архитектурно-градостроительного облика объекта, предоставленного в порядке, установленном законом Санкт-Петербурга.

Выдача разрешения на строительство объектов капитального строительства в сфере строительства объектов капитального строительства нежилого назначения осуществляется при наличии решения о согласовании архитектурно-градостроительного облика объекта, предоставленного в порядке, установленном законом Санкт-Петербурга.

В случае если земельный участок и объект капитального строительства расположены в границах зон с особыми условиями использования территорий и иных зон, установленных в соответствии с законодательством Российской Федерации, правовой режим использования и застройки указанного земельного участка определяется градостроительными регламентами и совокупностью ограничений, установленных в соответствии с законодательством Российской Федерации.

Если установленные в порядке, предусмотренном действующим законодательством, ограничения относятся к одному и тому же параметру (требованию), применению подлежат более строгие ограничения.

Земельные участки или объекты капитального строительства, виды разрешенного использования, предельные (минимальные и (или) максимальные) размеры и предельные параметры которых не соответствуют градостроительному регламенту, могут использоваться без установления срока приведения их в соответствие с градостроительным регламентом, за исключением случаев, если использование таких земельных участков и объектов капитального строительства опасно для жизни или здоровья человека, для окружающей среды, объектов культурного наследия.

Реконструкция указанных в предыдущем абзаце объектов капитального строительства может осуществляться только путем приведения таких объектов в соответствие с градостроительным регламентом или путем уменьшения их несоответствия предельным параметрам разрешенного строительства, реконструкции. Изменение видов разрешенного использования указанных земельных участков и объектов капитального строительства может осуществляться путем приведения их в соответствие с видами разрешенного использования земельных участков и объектов капитального строительства, установленными градостроительным регламентом.

Проекты планировки территории, проекты планировки с проектами межевания территории, утвержденные до вступления в силу Правил (изменений в Правила) применяются без приведения в соответствие с Правилами (изменениями в Правила), если иное не установлено законом Санкт-Петербурга.

При противоречии с Правилами проектов планировки территории, проектов планировки с проектами межевания территории, утвержденных до вступления в силу Правил (изменений в Правила) применительно к территориям, в отношении которых до 01.03.2015 заключен договор аренды для комплексного освоения территории в целях жилищного строительства, в течение срока действия указанного договора применяются проекты планировки территории, проекты планировки с проектами межевания территории без приведения в соответствие с Правилами (изменениями в Правила), если иное не установлено законом Санкт-Петербурга.

При противоречии с Правилами проектов планировки территории, проектов планировки с проектами межевания территории, утвержденных до вступления в силу Правил (изменений в Правила) применительно к территориям, в отношении которых заключены договоры о



развитии застроенных территорий в течение срока действия указанных договоров применяются проекты планировки территории, проекты планировки с проектами межевания территории без приведения в соответствие с Правилами (изменениями в Правила), если иное не установлено законом Санкт-Петербурга.

Утвержденные до вступления в силу Правил (изменений в Правила) проекты планировки территории, а равно проекты планировки с проектами межевания территории в границах территорий, в которых предусматривается осуществление комплексного развития территории в соответствии с приложением №6 к Правилам, признаются недействующими, за исключением случаев, предусмотренных в следующем абзаце, и не учитываются при подготовке документации по планировке территории в целях комплексного развития территории, осуществляемого в соответствии с Градостроительным кодексом Российской Федерации.

Разрешения на строительство, выданные до вступления в силу Правил (изменений в Правила), действуют в период срока, указанного в разрешениях на строительство, а также в случае продления сроков их действия или переоформления переуступки прав на строительство иным лицам в соответствии с действующим законодательством вплоть до их изменения, истечения сроков их действия или наступления иных обстоятельств, прекращающих их действие.

Со дня утверждения документации по планировке территории в целях комплексного развития территории ранее утвержденная документация по планировке территории признается утратившей силу.

Разрешения на условно разрешенный вид использования и разрешения на отклонение от предельных параметров, выданные до вступления в силу Правил (изменений в Правила), действуют пять лет и не подлежат продлению за исключением случаев, когда разрешения на условно разрешенный вид использования, разрешения на отклонение от предельных параметров учтены в параметрах застройки территории в составе утвержденных и действующих проектов планировки территории, а равно проектов планировки с проектами межевания территории, если в соответствии с разрешением на условно разрешенный вид использования был утвержден акт о выборе земельного участка до 01.03.2015 в пределах срока его действия, а также случаев, когда указанные разрешения учтены в период срока их действия при выдаче разрешения на строительство. В случае если указанные разрешения учтены в период срока их действия при выдаче разрешения на строительство, такие разрешения действуют в пределах срока действия разрешения на строительство.

*Соблюдение требований градостроительного регламента в части обеспечения жилых домов, размещаемых на земельных участках с видами разрешенного использования «малоэтажная многоквартирная жилая застройка» (код 2.1.1), «среднеэтажная жилая застройка» (код 2.5), «многоэтажная жилая застройка (высотная застройка)» (код 2.6), а также гостиниц, в которых более 10% номеров/апартаментов имеют зоны, предназначенные для приготовления пищи, соответствующие СП 54.13330.2016 «СНиП 31-01-2003 Здания жилые многоквартирные», объектами обслуживания жилой застройки с кодами 3.4.1 (поликлиники) и 3.5.1 (детские сады, школы), определяется Градостроительной комиссией Санкт-Петербурга в соответствии с постановлением Правительства Санкт-Петербурга от 24.05.2021 №314.*

**2.1. Реквизиты акта органа государственной власти субъекта Российской Федерации, органа местного самоуправления, содержащего градостроительный регламент либо реквизиты акта федерального органа государственной власти, органа государственной власти субъекта Российской Федерации, органа местного самоуправления, иной организации, определяющего в соответствии с федеральными законами порядок использования земельного участка, на который действие градостроительного регламента не распространяется или для которого градостроительный регламент не устанавливается**

Постановление Правительства Санкт-Петербурга от 21.06.2016 №524 «О правилах землепользования и застройки Санкт-Петербурга» (везде и далее - Правила).

**2.2. Информация о видах разрешенного использования земельного участка**

<b>Код</b>	<b>Вид использования</b>
<b>ОСНОВНЫЕ ВИДЫ РАЗРЕШЕННОГО ИСПОЛЬЗОВАНИЯ ЗЕМЕЛЬНОГО УЧАСТКА</b>	
4.6	Общественное питание<*> <***>

*В соответствии с постановлением Правительства Санкт-Петербурга от 03.02.2009 № 128 "Об утверждении проекта планировки с проектом межевания территории квартала 12 района Шувалово-Озерки в границах территории, ограниченной Выборгским шоссе, пр. Луначарского, пр. Энгельса, в Выборгском районе" функциональное назначение объектов капитального строительства - ресторан.*

<\*> могут размещаться только на земельных участках, примыкающих к красным линиям и (или) улицам, дорогам, площадям, проездам, набережным, бульварам, за исключением внутриквартальных проездов, при отсутствии норм законодательства, запрещающих их размещение.

<\*\*\*> относятся к основным видам разрешенного использования при условии, что общая площадь объектов указанных видов использования на соответствующих земельных участках не превышает 1500 кв. м. В случае если общая площадь объектов указанных видов использования на соответствующих земельных участках превышает 1500 кв. м, то вид разрешенного использования относится к условно разрешенным видам использования.

## **ВСПОМОГАТЕЛЬНЫЕ ВИДЫ РАЗРЕШЕННОГО ИСПОЛЬЗОВАНИЯ ЗЕМЕЛЬНОГО УЧАСТКА:**

1. Дополнительно по отношению к основным видам разрешенного использования и условно разрешенным видам использования земельных участков и объектов капитального строительства и только совместно с ними могут применяться вспомогательные виды разрешенного использования, в случае, если объекты, относящиеся к вспомогательным видам разрешенного использования, связаны, в том числе технологически, с объектами, относящимися к основным и(или) условно разрешенным видам использования, и обеспечивают использование объектов, относящихся к основным и(или) условно разрешенным видам использования.

Вспомогательные виды разрешенного использования выбираются при соблюдении строительных, экологических, санитарно-гигиенических, противопожарных и иных правил, нормативов из числа:

основных видов разрешенного использования, установленных градостроительным регламентом соответствующей территориальной зоны, в случае, если площадь помещений зданий, строений и сооружений, занимаемых объектами вспомогательных видов разрешенного использования, не превышает 700 кв. м;

условно разрешенных видов использования, установленных градостроительным регламентом соответствующей территориальной зоны (за исключением видов разрешенного использования, предусмотренных кодами 2.1, 2.1.1, 2.2, 2.3, 2.5, 2.6), при соблюдении одного из следующих условий:

1.1. Суммарная доля площади помещений зданий, строений и сооружений, занимаемых объектами вспомогательных видов разрешенного использования, расположенных на одном земельном участке, не должна превышать 30% общей площади помещений зданий, строений и сооружений на данном земельном участке, включая подземную часть, за исключением случаев, предусмотренных в пункте 2 настоящего раздела.

1.2. Часть площади земельного участка, занимаемая отдельно стоящими объектами вспомогательных видов разрешенного использования, с относящимся к ним озеленением, местами для стоянки (размещения) индивидуального автотранспорта, иными параметрами разрешенного строительства, необходимыми в соответствии с действующим законодательством элементами инженерного обеспечения и благоустройства, не должна превышать 15% общей площади соответствующего земельного участка, за исключением случаев, предусмотренных в пункте 2 настоящего раздела.

Для видов объектов, относящихся к видам разрешенного использования "обеспечение

спортивно-зрелищных мероприятий" (код 5.1.1), "обеспечение занятий спортом в помещениях" (код 5.1.2), "площадки для занятий спортом" (код 5.1.3), "оборудованные площадки для занятий спортом" (код 5.1.4), "водный спорт" (код 5.1.5), "авиационный спорт" (код 5.1.6), "спортивные базы" (код 5.1.7), указанный показатель не должен превышать 10% от общей площади земельного участка.

2. В границах территориальных зон Т1Ж1, Т1Ж2-1, Т1Ж2-2 для видов разрешенного использования "для индивидуального жилищного строительства" (код 2.1) и "ведение садоводства" (код 13.2) вспомогательные виды разрешенного использования из числа условно разрешенных видов использования, установленных градостроительными регламентами указанных территориальных зон, могут применяться при соблюдении следующих условий:

2.1. Суммарная доля площади помещений зданий, строений и сооружений, занимаемых объектами вспомогательных видов разрешенного использования, расположенных на одном земельном участке, не должна превышать 40% общей площади помещений зданий, строений и сооружений на данном земельном участке, включая подземную часть.

2.2. Часть площади земельного участка, занимаемая объектами вспомогательных видов разрешенного использования, не должна превышать 35% общей площади соответствующего земельного участка, а также относящимся к ним озеленением, местами для стоянки (размещения) индивидуального автотранспорта, иными необходимыми в соответствии с действующим законодательством элементами инженерно-технического обеспечения и благоустройства.

3. Соблюдение условий, предусмотренных в пунктах 1 и 2 настоящего раздела, в случае размещения объектов основных и(или) условно разрешенных видов использования одновременно с вспомогательными видами разрешенного использования должно быть подтверждено в составе проектной документации.

Соблюдение условий, предусмотренных в пунктах 1 и 2 настоящего раздела, в иных случаях обеспечивается лицом, осуществляющим строительство.

4. Расчет озеленения земельного участка в целях размещения объектов вспомогательных видов разрешенного использования осуществляется в соответствии с пунктом 1.9.7 раздела 1 Приложения №7 к Правилам.





**2.3. Предельные (минимальные и (или) максимальные) размеры земельного участка и предельные параметры разрешенного строительства, реконструкции объекта капитального строительства, установленные градостроительным регламентом для территориальной зоны, в которой расположен земельный участок:**

Предельные (минимальные и (или) максимальные) размеры земельных участков, в том числе их площадь			Минимальные отступы от границ земельного участка в целях определения мест допустимого размещения зданий, строений, сооружений, за пределами которых запрещено строительство зданий, строений, сооружений	Предельное количество этажей и (или) предельная высота зданий, строений, сооружений	Максимальный процент застройки в границах земельного участка, определяемый как отношение суммарной площади земельного участка, которая может быть застроена, ко всей площади земельного участка	Требования к архитектурным решениям объектов капитального строительства, расположенным в границах территории исторического поселения федерального или регионального значения	Иные показатели
1	2	3	4	5	6	7	8
Длина, м	Ширина, м	Площадь, м <sup>2</sup> или га					
Без ограничений, см. п. 13 настоящего подраздела.	Без ограничений, см. п. 13 настоящего подраздела.	См. п. 1, 13 настоящего подраздела.	См. п. 3 настоящего подраздела.	См. п. 5-6 настоящего подраздела.	Без ограничений, см. п. 13 настоящего подраздела.	-	См. п. 2, 4, 7-12 настоящего подраздела.

1. Минимальная площадь земельных участков устанавливается в соответствии с пунктом 1.4.2 раздела 1 Приложения №7 к Правилам:

Предельный размер земельного участка не может быть менее площади, занимаемой существующим или размещаемым в его границах объектом капитального строительства и обеспечивающей соблюдение установленных Правилами предельных параметров разрешенного строительства, реконструкции объектов капитального строительства, в том числе минимальной доли озеленения земельных участков, минимального количества мест для стоянки (размещения) индивидуального автотранспорта в границах земельного участка, а также соблюдение строительных, экологических, санитарно-гигиенических, противопожарных и иных правил, нормативов.

2. Максимальное значение коэффициента использования территории устанавливается в соответствии с пунктами 1.5.1 - 1.5.7 раздела 1 Приложения №7 к Правилам.

3. Минимальные отступы зданий, строений, сооружений от границ земельного участка устанавливаются в соответствии с пунктами 1.6.1 - 1.6.6 раздела 1 Приложения №7 к Правилам:

3.1. Минимальные отступы стен зданий, строений и сооружений без окон и иных светопрозрачных конструкций, обеспечивающих соблюдение санитарных требований, дверных и иных проемов от границ земельных участков - 0 м.

3.2. Минимальные отступы стен зданий, строений и сооружений с окнами, иными светопрозрачными конструкциями, обеспечивающими соблюдение санитарных требований, дверными и иными проемами от границ земельных участков определяются следующим образом:

по границам смежных земельных участков или по границам территорий, на которых

земельные участки не образованы, не менее 10 м;

в случае если земельный участок является смежным с территориями (земельными участками), расположенными в границах территориальных зон, градостроительными регламентами которых не установлены виды разрешенного использования, предусматривающие размещение объектов капитального строительства, минимальный отступ от границ такого земельного участка не менее 3 м.

3.3. Минимальные отступы от границ земельных участков стен зданий, строений и сооружений по границам земельных участков, совпадающих с улицами и (или) красными линиями указанных улиц, устанавливаются:

для жилых домов с квартирами на первом этаже, выходящими на магистральные улицы, - 6 м.

для жилых домов с квартирами на первом этаже, выходящими на прочие улицы, - 3 м.

для прочих зданий - 0 м.

3.4. Минимальные отступы от границ земельных участков стен зданий, строений и сооружений, совпадающих с внутриквартальными проездами и (или) красными линиями указанных проездов, определяются по следующей формуле:

$L \text{ отступа} = 10 - L \text{ проезда} / 2$ ,

где:

L проезда - ширина проезда и (или) ширина проезда в красных линиях в метрах,

L отступа - величина отступа от внутриквартального проезда и (или) внутриквартального проезда в красных линиях в метрах.

В случае если в результате расчета величина отступа составляет 0 метров или имеет отрицательное значение, размещение зданий, строений, сооружений допускается с отступом от границ земельного участка - 0 м.

Для целей применения настоящего пункта ширина проезда определяется на основании топографической карты-схемы со сроком выполнения не позднее трех лет на дату расчета, содержащейся в проектной документации, либо на основании красных линий, утвержденных в установленном порядке.

Требования пунктов 3.1. - 3.4. настоящего раздела не применяются в случае реконструкции зданий, строений и сооружений без изменения местоположения объекта капитального строительства в границах земельного участка (в границах существующего фундамента) при условии соблюдения иных предельных параметров разрешенного строительства, реконструкции объектов капитального строительства, установленных Правилами.

4. Максимальные выступы за красную линию (за исключением красных линий внутриквартальных проездов) частей зданий, строений и сооружений допускаются в отношении балконов, эркеров, козырьков и выше 3,5 м от поверхности земли. При этом суммарная ширина всех эркеров в каждом этаже не должна превышать 30% ширины фасада здания, выходящего на красную линию, в этом этаже.

5. Максимальное количество этажей надземной части зданий, строений, сооружений на земельном участке не устанавливается.

6. Максимальная высота зданий, строений, сооружений на земельном участке устанавливается в соответствии с пунктами 1.8.1 - 1.8.7 раздела 1 Приложения №7 к Правилам.

При определении максимальной высоты зданий, строений и сооружений не учитываются антенны, молниеотводы и другие инженерные устройства, не оказывающие влияния на безопасность здания, строения, сооружения и не перечисленные во втором, четвертом и пятом абзацах пункта 1.8.6.1 раздела 1 Приложения №7 к Правилам, а также во втором, третьем и восьмом абзацах пункта 1.8.6.2 раздела 1 Приложения №7 к Правилам в составе инженерного оборудования.

Максимальная высота промышленных дымовых труб, дымовых труб котельных, за

исключением инженерного оборудования, предусмотренного в пунктах 1.8.6.1 и 1.8.6.2 раздела 1 Приложения №7 к Правилам, вытяжных башен, градирен с несущими стволами из кирпича, железобетона, металла и композиционных материалов, обеспечивающих эффективное рассеивание дымовых газов различной температуры, влажности и агрессивности до допустимых действующими гигиеническими нормами пределов концентрации на уровне земли в соответствии с требованиями экологии, необходимым разряжением на уровне ввода газохода и (или) требованиями безопасности полетов воздушного транспорта, в градостроительных регламентах не устанавливается.

Для целей применения настоящего пункта под промышленными дымовыми трубами, вытяжными башнями, градирнями понимаются высотные сооружения промышленных предприятий, предусмотренные СП 43.13330.2012 «СНиП 2.09.03-85 «Сооружения промышленных предприятий».

Максимальная высота зданий, строений и сооружений – 40/43/74 м:

40 – максимальная высота зданий, строений и сооружений, расположенных по фронту застройки и в глубине квартала, в метрах по вертикали относительно дневной поверхности земли до наивысшей отметки конструктивного элемента здания, строения, сооружения (парапета плоской кровли, карниза, конька или фронтона скатной крыши, купола, башни, шпиля), включая инженерное оборудование, выполненное в капитальных конструкциях (вентиляционные шахты (камеры), дымовые трубы, машинные помещения лифтов, крышные котельные), а также выходы на кровлю, отклонение от которой допускается при наличии условий, установленных в части 1 статьи 40 Градостроительного кодекса Российской Федерации.

43 – максимальная высота зданий, строений и сооружений, расположенных по фронту застройки и в глубине квартала, в метрах по вертикали относительно дневной поверхности земли до наивысшей отметки конструктивного элемента здания, строения, сооружения для размещения инженерного оборудования, выполненного в капитальных конструкциях (вентиляционные шахты (камеры), дымовые трубы, машинные помещения лифтов, крышные котельные), а также выходов на кровлю.

Применение высоты (43 м) допускается исключительно для размещения объектов, указанных в предыдущем абзаце при одновременном соблюдении следующих условий:

суммарная доля площади занимаемой объектами, указанными в абзаце третьем настоящего пункта, составляет не более 25% от площади кровли (крыши) здания, строения, сооружения;

высота указанных объектов определяется от высоты 40 м.

Отклонение от высоты (43 м) не допускается;

74 – максимальная высота зданий, строений и сооружений, расположенных по фронту застройки и в глубине квартала, в метрах по вертикали относительно дневной поверхности земли до наивысшей отметки конструктивного элемента здания, строения, сооружения (парапета плоской кровли, карниза, конька или фронтона скатной крыши, купола, башни, шпиля), включая инженерное оборудование, выполненное в капитальных конструкциях (вентиляционные шахты (камеры), дымовые трубы, машинные помещения лифтов, крышные котельные), выходы на кровлю, отклонение до которой допускается при наличии условий, установленных в части 1 статьи 40 Градостроительного кодекса Российской Федерации.

При этом значение максимальной высоты (74 м) зданий, строений и сооружений, является предельным для отклонения.

7. Максимальная общая площадь объектов капитального строительства нежилого назначения на земельных участках не устанавливается. Общая площадь объектов капитального строительства нежилого назначения, относящихся к условно разрешенным видам использования, устанавливается в разрешении на условно разрешенный вид использования, выдаваемом в порядке, установленном действующим законодательством.

8. Максимальный класс опасности (в соответствии с санитарно-эпидемиологическими

правилами) объектов капитального строительства, размещаемых на земельном участке, - V.

9. Минимальная площадь озеленения земельного участка устанавливается в соответствии с пунктами 1.9.1 - 1.9.10 раздела 1 Приложения №7 к Правилам.

10. Минимальное количество мест для стоянки (размещения) индивидуального автотранспорта на земельных участках устанавливается в соответствии с пунктами 1.10.1 - 1.10.9 раздела 1 Приложения №7 к Правилам.

11. Минимальное количество мест на погрузочно-разгрузочных площадках на земельном участке устанавливается в соответствии с пунктами 1.11.1 - 1.11.3 раздела 1 Приложения №7 к Правилам.

12. Минимальное количество мест для хранения велосипедного транспорта на земельном участке устанавливается в соответствии с пунктами 1.13.1 - 1.13.5 раздела 1 Приложения №7 к Правилам.

13. Максимальный размер земельных участков, в том числе их площадь, и максимальный процент застройки в границах земельного участка не подлежит установлению.

*В соответствии с постановлением Правительства Санкт-Петербурга от 03.02.2009 № 128 "Об утверждении проекта планировки с проектом межевания территории квартала 12 района Шувалово-Озерки в границах территории, ограниченной Выборгским шоссе, пр. Луначарского, пр. Энгельса, в Выборгском районе" параметры застройки и характеристика планируемого развития территории:*

*номер формируемого земельного участка - 1;*

*функциональное назначение объекта капитального строительства - ресторан;*

*площадь земельного участка № 1 - 0,15 га;*

*максимальная общая площадь застройки - 990 кв.м.*

*Для обеспечения населения нормативным уровнем обслуживания микрорайонного значения предусматривается: строительство ресторана общей площадью 550 кв. м (100 посадочных мест).*



**2.4. Требования к назначению, параметрам и размещению объекта капитального строительства на земельном участке, на который действие градостроительного регламента не распространяется или для которого градостроительный регламент не устанавливается (за исключением случая, предусмотренного пунктом 7.1 части 3 статьи 57.3 Градостроительного кодекса Российской Федерации):**

Причины отнесения земельного участка к виду земельного участка, на который действие градостроительного регламента не распространяется или для которого градостроительный регламент не устанавливается	Реквизиты акта, регулирующего использование земельного участка	Требования к использованию земельного участка	Требования к параметрам объекта капитального строительства			Требования к размещению объектов капитального строительства	
			Предельное количество этажей и (или) предельная высота зданий, строений, сооружений	Максимальный процент застройки в границах земельного участка, определяемый как отношение суммарной площади земельного участка, которая может быть застроена, ко всей площади земельного участка	Иные требования к параметрам объекта капитального строительства	Минимальные отступы от границ земельного участка в целях определения мест допустимого размещения зданий, строений, сооружений, за пределами которых запрещено строительство зданий, строений, сооружений	Иные требования к размещению объектов капитального строительства
1	2	3	4	5	6	7	8
-	-	-	-	-	-	-	-



**2.5. Предельные параметры разрешенного строительства, реконструкции объекта капитального строительства, установленные положением об особо охраняемых природных территориях, в случае выдачи градостроительного плана земельного участка в отношении земельного участка, расположенного в границах особо охраняемой природной территории:**

Причины отнесения земельного участка к виду земельного участка для которого градостроительный регламент не устанавливается	Реквизиты Положения об особо охраняемой природной территории	Реквизиты утвержденной документации по планировке территории	Зонирование особо охраняемой природной территории (да/нет)								
			Функциональная зона	Виды разрешенного использования земельного участка		Требования к параметрам объекта капитального строительства			Требования к размещению объектов капитального строительства		
				Основные виды разрешенного использования	Вспомогательные виды разрешенного использования	Предельное количество этажей и (или) предельная высота зданий, сооружений, сооружений	Максимальный процент застройки в границах земельного участка, определяемый как отношение суммарной площади земельного участка, которая может быть застроена, ко всей площади земельного участка	Иные требования к параметрам объекта капитального строительства	Минимальные отступы от границ земельного участка в целях определения мест допустимого размещения зданий, сооружений, за пределами которых запрещено строительство зданий, сооружений	Иные требования к размещению объектов капитального строительства	
1	2	3	4	5	6	7	8	9	10	11	
-	-	-	-	-	-	-	-	-	-	-	-



### **3. Информация о расположенных в границах земельного участка объектах капитального строительства и объектах культурного наследия**

#### **3.1. Объекты капитального строительства**

Не имеется

#### **3.2. Объекты, включенные в единый государственный реестр объектов культурного наследия (памятников истории и культуры) народов Российской Федерации**

Не имеется

### **4. Информация о расчетных показателях минимально допустимого уровня обеспеченности территории объектами коммунальной, транспортной, социальной инфраструктур и расчетных показателях максимально допустимого уровня территориальной доступности указанных объектов для населения в случае, если земельный участок расположен в границах территории, в отношении которой предусматривается осуществление деятельности по комплексному развитию территории:**

Не заполняется

### **5. Информация об ограничениях использования земельного участка, в том числе если земельный участок полностью или частично расположен в границах зон с особыми условиями использования территорий**

#### **1. Охранная зона водопроводных сетей (78:36:0005512:29/1):**

Земельный участок частично расположен в границах зоны с особыми условиями использования территории, площадь земельного участка, покрываемая зоной с особыми условиями использования территории, составляет 355 кв.м.

Строительство в охранных зонах сетей инженерных коммуникаций (или вынос сетей) возможно по согласованию с владельцами этих сетей.

#### **2. Охранная зона водопроводных сетей (78:36:0005512:29/2):**

Земельный участок частично расположен в границах зоны с особыми условиями использования территории, площадь земельного участка, покрываемая зоной с особыми условиями использования территории, составляет 91 кв.м.

Строительство в охранных зонах сетей инженерных коммуникаций (или вынос сетей) возможно по согласованию с владельцами этих сетей.

#### **3. Охранная зона сетей связи и сооружений связи (78:36:0005512:29/3):**

Земельный участок частично расположен в границах зоны с особыми условиями использования территории, площадь земельного участка, покрываемая зоной с особыми условиями использования территории, составляет 184 кв.м.

Строительство в охранных зонах сетей инженерных коммуникаций (или вынос сетей) возможно по согласованию с владельцами этих сетей.

#### **4. Охранная зона подземных кабельных линий электропередачи (78:36:0005512:29/4):**

Земельный участок частично расположен в границах зоны с особыми условиями использования территории, площадь земельного участка, покрываемая зоной с особыми условиями использования территории, составляет 115 кв.м.

Строительство в охранных зонах сетей инженерных коммуникаций (или вынос сетей) возможно по согласованию с владельцами этих сетей.

### **6. Информация о границах зон с особыми условиями использования территорий, если земельный участок полностью или частично расположен в границах таких зон:**

Наименование зоны с особыми условиями использования территории с указанием объекта, в отношении которого установлена такая зона	Перечень координат характерных точек в системе координат, используемой для ведения Единого государственного реестра недвижимости		
	Обозначение (номер) характерной точки	X	Y
Охранная зона водопроводных сетей (78:36:0005512:29/1)	1-19	см. таблицу координат	см. таблицу координат
Охранная зона водопроводных сетей (78:36:0005512:29/2)	1-11	см. таблицу координат	см. таблицу координат
Охранная зона сетей связи и сооружений связи (78:36:0005512:29/3)	1-7	см. таблицу координат	см. таблицу координат
Охранная зона подземных кабельных линий электропередачи (78:36:0005512:29/4)	1-23,1-8	см. таблицу координат	см. таблицу координат

## 7. Информация о границах публичных сервитутов

Информация отсутствует.

## 8. Номер и (или) наименование элемента планировочной структуры, в границах которого расположен земельный участок

-





**9. Информация о возможности подключения (технологического присоединения) объектов капитального строительства к сетям инженерно-технического обеспечения (за исключением сетей электроснабжения), определяемая с учетом программ комплексного развития систем коммунальной инфраструктуры поселения, муниципального округа, городского округа (при их наличии), в состав которой входят сведения о максимальной нагрузке в возможных точках подключения (технологического присоединения) к таким сетям, а также сведения об организации, представившей данную информацию**

1. ГУП "Топливо-энергетическое предприятие "Топливо-энергетический комплекс Санкт-Петербурга".

Технические условия подключения объекта капитального строительства к сетям инженерно-технического обеспечения от 27.10.2021 № 40-13/52160.

Тепловая нагрузка объекта - 0,21 Гкал/час, в т.ч. отопление – 0,1 Гкал/час, вентиляция - 0,08 Гкал/час, ГВСмах/ср.ч. – 0,03 Гкал/час.

Источник теплоснабжения – котельная "Парнас", по адресу: 3-й верхний пер., д. 10.

Срок подключения - 18-36 месяцев, окончательно определяется договором о подключении к системе теплоснабжения ГУП «ТЭК СПб».

Срок действия технических условий - 3 года.

2. ГУП "Водоканал Санкт-Петербурга", информация о возможности подключения (технологического присоединения) планируемого к строительству или реконструкции объекта капитального строительства к сетям холодного водоснабжения, водоотведения от 29.11.2021 № исх – 17808/48.

Водоснабжение: подача воды питьевого качества из централизованной системы холодного водоснабжения (максимальная подключаемая нагрузка) расходом 0,050 куб.м./час (1,20 куб.м./сут). Точка подключения на границе земельного участка.

Водоотведение: сброс бытовых сточных вод (максимальная подключаемая нагрузка) общим расходом 0,067 куб.м./час (1,60 куб.м./сут) в сети бытовой канализации возможен. Точка подключения на границе земельного участка. Сброс поверхностных сточных вод с кровли, прилегающей территории и дренажных вод (максимальная подключаемая нагрузка) расходом 0,482 куб.м./час (2,89 куб.м./сут) в сети дождевой канализации возможен. Точка подключения на границе земельного участка.

**10. Реквизиты нормативных правовых актов субъекта Российской Федерации, муниципальных правовых актов, устанавливающих требования к благоустройству территории**

Закон Санкт-Петербурга «О благоустройстве в Санкт-Петербурге» от 25.12.2015 №891-180.

**11. Информация о красных линиях:**

Обозначение (номер) характерной точки	Перечень координат характерных точек в системе координат, используемой для ведения Единого государственного реестра недвижимости	
	X	Y
-	-	-

Материалы и результаты инженерных изысканий на дату выдачи ГПЗУ отсутствуют (или содержат сведения, отнесенные федеральными законами к категории ограниченного доступа).

Сведения о характерных точках границы земельного участка.

Обозначение (номер) характерной точки	Перечень координат характерных точек в системе координат, используемой для ведения Единого государственного реестра недвижимости	
	X	Y
1	105777.88	113838.53
2	105789.2	113877.6
3	105776.4	113881.4
4	105738.6	113868.2
5	105733.62	113851.71

Сведения о характерных точках границы части (частей) земельного участка

Учетный номер части: 78:36:0005512:29/1

1	105777.88	113838.53
2	105779.88	113845.43
3	105764.76	113850.36
4	105764.34	113850.99
5	105763.83	113851.55
6	105763.25	113852.03
7	105762.59	113852.41
8	105761.89	113852.69
9	105761.16	113852.87
10	105761.11	113852.9
11	105760.41	113853.25
12	105759.67	113853.5
13	105758.9	113853.63
14	105758.11	113853.63
15	105757.34	113853.51
16	105756.59	113853.28
17	105755.9	113852.93
18	105735.78	113858.85
19	105733.62	113851.71

Сведения о характерных точках границы части (частей) земельного участка

Учетный номер части: 78:36:0005512:29/2

1	105789.2	113877.6
2	105785.67	113878.65
3	105779.83	113858.91
4	105779.65	113858.09
5	105779.62	113857.26
6	105779.73	113856.43
7	105779.97	113855.63
8	105780.34	113854.89
9	105780.83	113854.21
10	105781.43	113853.63
11	105782.12	113853.16

Сведения о характерных точках границы части (частей) земельного участка

Учетный номер части: 78:36:0005512:29/3

1	105779.64	113844.59
2	105780.75	113848.42
3	105741.86	113859.79
4	105736.54	113861.39
5	105735.39	113857.56
6	105740.71	113855.96
7	105740.89	113855.91

Сведения о характерных точках границы части (частей) земельного участка  
Учетный номер части: 78:36:0005512:29/4

1	105780.38	113880.22
2	105776.4	113881.4
3	105738.6	113868.2
4	105733.62	113851.71
5	105734.2	113851.54
6	105736.88	113859.73
7	105737.22	113860.73
8	105737.31	113860.99
9	105738.8	113865.6
10	105738.84	113865.74
11	105738.93	113865.83
12	105744.58	113868.87
13	105745.09	113869.09
14	105750.82	113869.32
15	105751.09	113869.33
16	105751.43	113869.36
17	105751.61	113869.39
18	105751.85	113869.43
19	105751.99	113869.45
20	105752.26	113869.52
21	105752.39	113869.57
22	105752.58	113869.63
23	105752.86	113869.73
1	105772.78	113879.61
2	105751.96	113871.68
3	105751.7	113871.59
4	105751.46	113871.53
5	105751.21	113871.49
6	105750.94	113871.47
7	105750.23	113871.44
8	105760.75	113875.49





ПРАВИТЕЛЬСТВО САНКТ-ПЕТЕРБУРГА  
КОМИТЕТ ПО ГОСУДАРСТВЕННОМУ  
КОНТРОЛЮ, ИСПОЛЬЗОВАНИЮ  
И ОХРАНЕ ПАМЯТНИКОВ  
ИСТОРИИ И КУЛЬТУРЫ  
(КГИОП)

СПб ГБУ «Управление инвестиций»

пл. Ломоносова, д. 1, Санкт-Петербург, 191023  
Тел. (812) 315-43-03, (812) 571-64-31, Факс (812) 710-42-45  
E-mail: [kgiop@gov.spb.ru](mailto:kgiop@gov.spb.ru)  
<https://www.gov.spb.ru>, <http://kgiop.ru>

№01-45-36/23-0-1 от 10.01.2023

На № 132/23-0-0 от 09.01.2023  
Инд. реестровый № 100-06/4  
Вх.№ 01-45-36/23-0-0 от 10.01.2023

На Ваш запрос о предоставлении информации в отношении земельного участка, расположенного по адресу: Санкт-Петербург, Выборгское шоссе, участок 1, (северо-западнее дома 3, корпус 1, литера А по Выборгскому шоссе), кадастровый номер 78:36:0005512:29, для размещения объекта общественного питания, сообщаем следующее.

На земельном участке отсутствуют объекты (выявленные объекты) культурного наследия (далее - ОКН). К земельному участку непосредственно не примыкают ОКН.

Согласно Закону Санкт-Петербурга от 19.01.2009 № 820-7 «О границах объединённых зон охраны объектов культурного наследия расположенных на территории Санкт-Петербурга, режимах использования земель и требованиях к градостроительным регламентам в границах указанных зон» рассматриваемая территория расположена вне границ зон охраны объектов культурного наследия.

Согласно Федеральному закону от 25.06.2002 № 73-ФЗ «Об объектах культурного наследия (памятниках истории и культуры) народов Российской Федерации» (в ред. от 05.04.2016, статья 34.1), на земельный участок, расположенный по вышеуказанному адресу, защитные зоны объектов культурного наследия не устанавливаются.

Согласно приказу Министерства Культуры Российской Федерации от 30.10.2020 № 1295 «Об утверждении предмета охраны, границ территории и требований к градостроительным регламентам в границах территории исторического поселения федерального значения город Санкт-Петербург» испрашиваемая территория расположена вне границ территории исторического поселения город Санкт-Петербург.

Вопросы согласования предоставления земельного участка по вышеуказанному адресу под испрашиваемые цели и согласование возможности проведения работ на земельном участке к компетенции КГИОП не относятся.

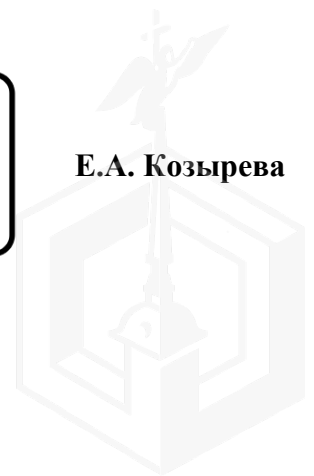
**Начальник  
Управления сохранения  
исторической среды**

ДОКУМЕНТ ПОДПИСАН  
ЭЛЕКТРОННОЙ ПОДПИСЬЮ

Сертификат 00D5539A1EE69D66A294E911DAA40215D2  
Владелец Козырева Екатерина Андреевна  
Действителен с 24.10.2022 по 17.01.2024

**Е.А. Козырева**

Аникин С.А.  
(812)710-4189





ПРАВИТЕЛЬСТВО САНКТ-ПЕТЕРБУРГА

**КОМИТЕТ  
ИМУЩЕСТВЕННЫХ ОТНОШЕНИЙ  
САНКТ-ПЕТЕРБУРГА**

**УПРАВЛЕНИЕ ПО РАБОТЕ  
С ИНВЕСТОРАМИ**

ул. Новгородская, д. 20, литера А  
Санкт-Петербург, 191144

Тел. (812) 576-75-15 Факс (812) 576-49-10  
E-mail: in@commim.spb.ru  
ОКПО 00087076 ОКОГУ 23160  
ОГРН 1027809244561  
ИНН 7832000076/КПП 784201001

№05-10-1462/23-0-0 от 18.01.2023

На № \_\_\_\_\_ от \_\_\_\_\_

Индивидуальный реестровый номер  
инвестиционного проекта (ИРН) **100-06/4**

Рассмотрев обращение от 09.01.2023 № 135/23-0-0 (вх. Комитета имущественных отношений Санкт-Петербурга (далее – Комитет) от 10.01.2023 № 05-10-549/23-0-0) (индивидуальный реестровый номер инвестиционного проекта 100-06/4), сообщая следующее.

По сведениям региональной информационной системы «Геоинформационная система Санкт-Петербурга» (далее «РГИС Санкт-Петербурга») на 17.01.2023 испрашиваемый земельный участок (далее - Участок), расположен:

**г.Санкт-Петербург, Выборгское шоссе, участок 1, (северо-западнее дома 3, корпус 1, литера А по Выборгскому шоссе)**

(адрес, присвоенный в установленном порядке, или описание местоположения границ земельного участка)

**г.Санкт-Петербург, Выборгское шоссе, участок 1 (северо-западнее дома 3, корпус 1, литера А по Выборгскому шоссе)**

(адрес, присвоенный в установленном порядке, или описание местоположения границ земельного участка по заявлению)

с кадастровым номером 78:36:0005512:29 (статус кадастровых сведений в ЕГРН: учтенный),

относится к категории земель: земли населенных пунктов,

вид разрешенного использования: для размещения объектов общественного питания,

имеет площадь 1489 кв. м.

В «РГИС Санкт-Петербурга» содержатся следующие ограничения (обременения) в использовании данного земельного участка: охранная зона водопроводных сетей, охранная зона водопроводных сетей, охранная зона сетей связи и сооружений связи, охранная зона подземных кабельных линий электропередачи.

В границах Участка расположены объекты недвижимости, прошедшие кадастровый учет (земельные участки, здания, сооружения, помещения, объекты незавершенного строительства):

Здания, сооружения, помещения, объекты незавершенного строительства:

№ п/п	Кадастровый номер	Адрес, присвоенный в установленном порядке, или описание местоположения границ	Статус кадастровых сведений в

			ЕГРН
1	78:36:0000000:3290 (частично)	телефонная сеть Выборгского района, литера А	Ранее учтенный
2	78:36:0000000:4659 (частично)	город Санкт-Петербург, водопроводная сеть Выборгского района, литера А	Ранее учтенный

Участок расположен в границах территории квартала 12 района Шувалово-Озерки в границах территории, ограниченной Выборгским шоссе, пр. Луначарского, пр. Энгельса, в Выборгском районе, на которую разработан проект планировки с проектом межевания, утвержденный постановлением Правительства Санкт-Петербурга от 03.02.2009 №128 (формируемый земельный участок № 1).

Сведения о наличии разрешения на использование земель или земельного участка, находящегося в государственной собственности, отсутствуют.

В отношении Участка поступило заявление о предоставлении земельного участка без проведения торгов от ООО "ТрансСервис" (вх. № 04-26-51783/21-0-0 от 11.10.2021 для временного размещения неограниченным кругом лиц транспортных средств на безвозмездной основе. Уведомлением Комитета от 10.06.2022 № 05-26-20948/22-0-0 в предоставлении отказано.

Заявления о предварительном согласовании предоставления для целей, не связанных со строительством, или иные заявления о предоставлении для целей, не связанных со строительством, в отношении Участка не поступали.

Заявления о проведении аукциона по продаже Участка для целей, не связанных со строительством, аукциона на право заключения договора аренды земельного участка для целей, не связанных со строительством, не поступали.

Информационное сообщение о проведении аукциона для целей, не связанных со строительством, не публиковалось.

Участок расположен вне границ территории, зарезервированной для государственных нужд.

Участок расположен вне границ:

- застроенной территории, в отношении которой заключен договор о ее развитии;
- территории, в отношении которой заключен договор о ее комплексном освоении или о ее комплексном развитии.

Существующие ограничения оборотоспособности земельного участка не установлены.

Кадастровая стоимость Участка составляет 11 671 194.9 рублей, определена по состоянию на 01.01.2022, подлежит применению с 01.01.2023.

Участок относится к землям Санкт-Петербурга, право государственной собственности на которые не разграничено, договорными отношениями с Комитетом не обременен.

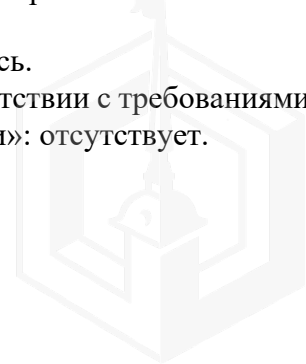
Ранее в отношении испрашиваемого земельного участка был заключен договор аренды на инвестиционных условиях между Комитетом и АО «ДЖУЛИАНА КОНСАЛТИНГ ИНК» от 24.02.2009 № 02/ЗК-07291 для осуществления Инвестиционного проекта по проектированию и строительству ресторана. Договор расторгнут 21.08.2012 по решению арбитражного суда.

Объект недвижимости с кадастровым номером 78:36:0000000:3290 не относится к собственности Санкт-Петербурга, договорными отношениями с Комитетом не обременен.

На объект недвижимости с кадастровым номером 78:36:0000000:4659 зарегистрировано право собственности Санкт-Петербурга, передан на праве хозяйственного ведения ГУП "Водоканал Санкт-Петербурга".

Решения об изъятии для государственных нужд не принимались.

Необходимость уточнения границ земельного участка в соответствии с требованиями Федерального закона «О государственной регистрации недвижимости»: отсутствует.



Возможность утверждения схемы расположения земельного участка, а в случае невозможности ее утверждения – об основаниях для отказа в ее утверждении (если земельный участок не прошел кадастровый учет и отсутствует утвержденный проект межевания территории, в границах которой предстоит образовать такой земельный участок): отсутствует. Проект межевания территории утвержден постановлением Правительства Санкт-Петербурга от 03.02.2009 № 128. Земельный участок прошел государственный кадастровый учет 22.12.2008.

О наличии решения о предварительном согласовании предоставления земельного участка для целей, не связанных со строительством, сроке действия такого решения: распоряжение Комитета о предварительном согласовании предоставления земельного участка для целей, не связанных со строительством, не издавалось.

Приложение: Схема Участка - 2 л.

**Начальник управления**

**ДОКУМЕНТ ПОДПИСАН  
ЭЛЕКТРОННОЙ ПОДПИСЬЮ**

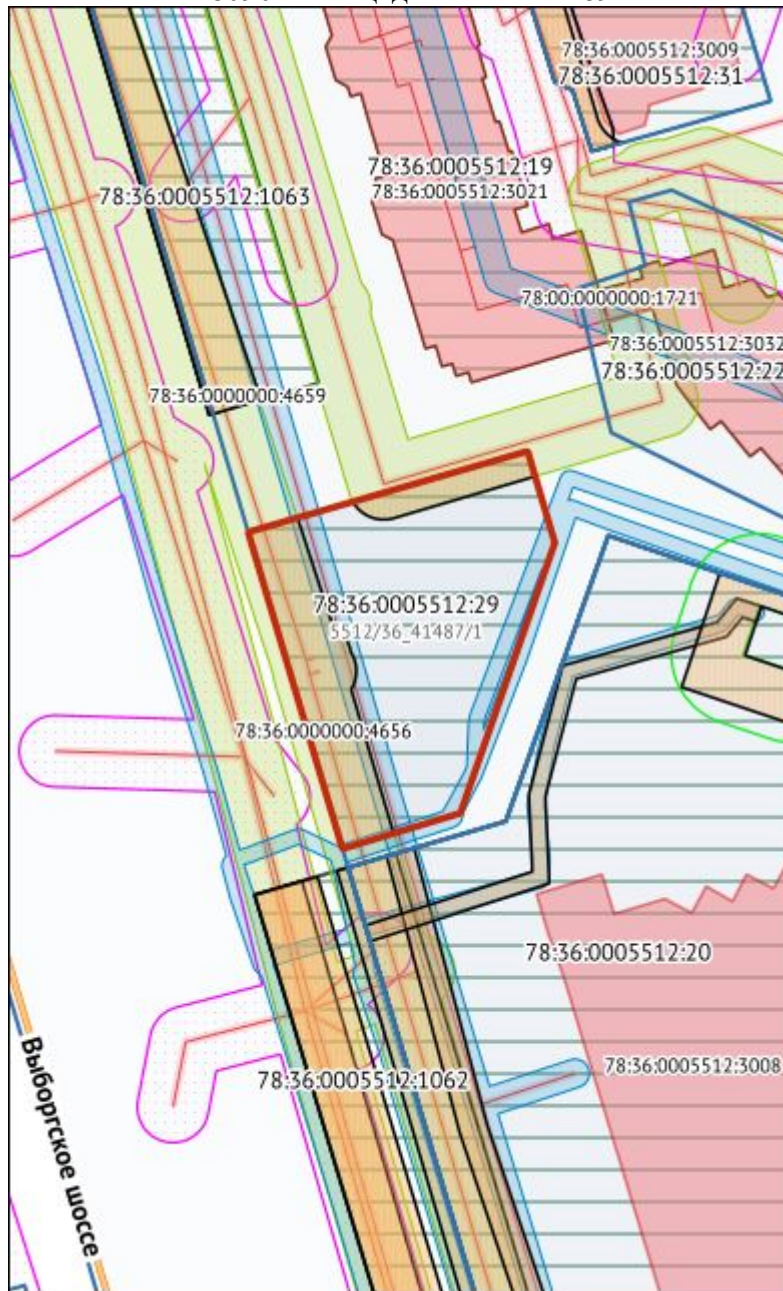
Сертификат 65B00D125B428661EBD89114CFA072EAF86A696  
Владелец **Щукина Ирина Васильевна**  
Действителен с 15.12.2021 по 15.03.2023

**И.В. Щукина**

Исп. Чернобай В.А.  
(812) 576-79-93



**Схема Участка, расположенного по адресу:**  
**г.Санкт-Петербург, Выборгское шоссе, участок 1, (северо-западнее дома 3, корпус 1,**  
**литера А по Выборгскому шоссе)**  
**Кадастровый номер 78:36:0005512:29**  
ИТК 128090 Площадь Участка 1489 кв. м.






























М 1:1000





## Условные обозначения

-  Границы испрашиваемого земельного участка/территории
-  Объекты капитального строительства (OKS\_Palata)
-  Здания
-  Сооружения (полигоны)
-  Сооружения (линии)
-  Объекты незавершенного строительства (полигоны)
-  Объекты незавершенного строительства (линии)
- Водные объекты
  -  Озера, крупные реки
  -  Реки, каналы, ручьи
-  Учетные ЗУ
-  ТГР
-  Временные ЗУ
-  ЗУ ИТК
-  Части земельного участка (зоны особого режима использования)
-  Геонимы
- Зоны ОРИ
  -  Охранная зона газораспределительной сети
  -  Охранная зона магистральных трубопроводов
  -  Охранная зона водопроводных сетей
  -  Охранная зона тепловых сетей
  -  Охранная зона канализационных сетей
  -  Охранная зона канализационных тоннельных коллекторов
  -  Охранная зона сетей связи и сооружений связи
  -  Охранная зона воздушных линий электропередачи
  -  Охранная зона подземных кабельных линий электропередачи
  -  Зона минимально допустимых расстояний от объектов газоснабжения
  -  Охранная зона объектов по производству электрической энергии
  -  Техническая и охранная зона метрополитена
  -  Техническая зона Западного скоростного диаметра
  -  Техническая зона Скоростной платной автомобильной дороги
  -  Охранная зона Канонерского тоннеля
  -  Территория объекта культурного наследия
  -  Охранная зона объектов культурного наследия
  -  Защитная зона объектов культурного наследия
  -  Единая охранная зона
  -  Единая зона регулирования застройки и хозяйственной деятельности
  -  Единая зона охраняемого природного ландшафта
  -  Водоохранная зона водного объекта
  -  Памятник природы
  -  Зона санитарной охраны подземного источника водоснабжения
  -  Санитарно-защитная зона предприятий
  -  Зона охраняемого объекта
  -  Защитная парковая зона ГАО РАН
  -  Зона подстанций и других электротехнических сооружений





ПРАВИТЕЛЬСТВО САНКТ-ПЕТЕРБУРГА

**КОМИТЕТ ПО КОНТРОЛЮ  
ЗА ИМУЩЕСТВОМ  
САНКТ-ПЕТЕРБУРГА**

**Управление контроля  
использования имущества  
северных районов Санкт-Петербурга**

ул. Рылеева, дом 7, литера А,  
Санкт-Петербург, 191014  
тел. (812) 576-34-03, факс (812) 241-30-90  
e-mail: kki@gov.spb.ru

http://www.gov.spb.ru  
ОКПО 01755278 ОГРН 1167847166882 ОКОГУ 2300280  
ИНН/КПП 7801305857 /784101001

№01-16-2725/22-0-1 от 29.04.2022

На № \_\_\_\_\_ от \_\_\_\_\_

Индивидуальный реестровый номер  
инвестиционного проекта (ИРН)  
**100-06/4**

На обращение Санкт-Петербургского государственного бюджетного учреждения «Управление инвестиций» от 26.04.2022 № 15942/22-0-0 (вх. от 26.04.2022 № 01-16-2725/22-0-0) по вопросу представления информации о фактическом использовании земельного участка по адресу: Санкт-Петербург, Выборгское шоссе, участок 1 (северо-западнее дома 3, корпус 1, литера А по Выборгскому шоссе) с кадастровым номером 78:36:0005512:29, площадью 1489 кв.м с видом разрешённого использования: Для размещения объектов общественного питания (далее – Участок), сообщаю следующее.


Комитетом по контролю за имуществом Санкт-Петербурга (далее – Комитет) установлено, что Участок не огорожен, доступ на него не ограничен. имущество третьих лиц отсутствует, хозяйственная деятельность не осуществляется. Участок частично покрыт кустарниковой растительностью.

По данным информационных систем, находящихся в распоряжении Комитета, Участок договорными отношениями не обременён, в Реестре собственности Санкт-Петербурга не учтён.

Направляю материалы фотофиксации для дальнейшей работы.

**Приложение:** на 3 л. в 1 экз.

**Начальник Управления**



**Д.О.Ланцов**



# ФОТОТАБЛИЦА

Схема Участка:



	- Номер фото и направление съемки		- Участок
--	-----------------------------------	--	-----------





**Фото 1**



Описание: Вид на Участок

**Фото 2**



Описание: Вид на Участок





**Фото 3**



Описание: Вид на Участок





ПРАВИТЕЛЬСТВО САНКТ-ПЕТЕРБУРГА

**КОМИТЕТ ПО РАЗВИТИЮ  
ТРАНСПОРТНОЙ ИНФРАСТРУКТУРЫ  
САНКТ-ПЕТЕРБУРГА**

Караванная ул., 9 л.А., Санкт-Петербург, 191023  
тел. (812) 576-1200, факс (812) 710-6060  
e-mail: equip@gov.spb.ru  
http://www.gov.spb.ru

**СПб ГБУ «Управление инвестиций»**

**КРТИ СПб**

№ 01-15-10626/22-0-1

от 09.08.2022

На № \_\_\_\_\_



Комитет по развитию транспортной инфраструктуры Санкт-Петербурга (далее – Комитет), рассмотрев Ваше обращение от 22.07.2022 № 28486/22-0-0 о возможности реализации инвестиционного проекта (ИРН: 100-06/4) по размещению объекта с видом разрешенного использования «общественное питание» на земельном участке по адресу: Санкт-Петербург, Выборгское ш., участок 1 (северо-западнее д. 3, к. 1, лит. А по Выборгскому ш.), кадастровый номер 78:36:0005512:29 (далее – Участок, Инвестиционный проект), сообщает следующее.

Участок расположен в границах территории, на которую постановлением Правительства Санкт-Петербурга от 03.02.2009 № 128 утверждён проект планировки с проектом межевания территории квартала 12 района Шувалово-Озерки в границах территории, ограниченной Выборгским ш., пр. Луначарского, пр. Энгельса, в Выборгском районе (далее – ППиПМ).

Подключение Участка к улично-дорожной сети Санкт-Петербурга в соответствии с ППиПМ предусмотрено от внутриквартального проезда от бокового проезда Выборгского ш., который не соответствует СП 42.13330.2016 «Градостроительство. Планировка и застройка городских и сельских поселений» (отсутствует тротуар со стороны Участка).

Тротуар необходимо организовать шириной не менее 2 м с учётом встречного движения инвалидов на креслах-колясках в границах Участка в соответствии с п. 5.1.7 СП 59.13330.2020 «Доступность зданий и сооружений для маломобильных групп населения».

В рамках компетенции Комитет сообщает о возможности реализации Инвестиционного проекта.

**Председатель Комитета**

Шилкина Н.В.  
576-12-43

**А.Ю. Левакин**





ПРАВИТЕЛЬСТВО САНКТ-ПЕТЕРБУРГА

**КОМИТЕТ ПО ЭНЕРГЕТИКЕ  
И ИНЖЕНЕРНОМУ ОБЕСПЕЧЕНИЮ**

Новгородская ул., д. 20, литера А, Санкт-Петербург, 191144  
Тел. (812) 576-58-01  
E-mail: kenerg@keio.gov.spb.ru  
http://www.gov.spb.ru

№01-16-16380/22-0-1 от 05.08.2022

На № \_\_\_\_\_ от \_\_\_\_\_

ИРН 100-06/4

**Директору  
СПб ГБУ «Управление инвестиций»**

**Исаковой А.Н.**

**Уважаемая Анна Николаевна!**

Комитет по энергетике и инженерному обеспечению, рассмотрев обращение СПб ГБУ «Управление инвестиций» от 05.08.2022 № 30314/22-0-0 (вх. от 05.08.2022 № 01-16-16380/22-0-0), вносит изменения в заключение от 06.05.2022 № 01-16-8949/22-0-1 о возможности инженерного обеспечения объекта общественного питания на земельном участке, по адресу: Санкт-Петербург, Выборгское шоссе, участок 1, (северо-западнее дома 3, корпус 1, литера А по Выборгскому шоссе), кадастровый номер 78:36:0005512:29.

В разделе «Теплоснабжение» слова «Срок подключения – 18 – 36 месяцев, определяется договором о подключении» изложить в редакции «Срок подключения – в пределах срока строительства, определяется договором о подключении».

В разделе «Водоснабжение и водоотведение» слова «Срок подключения – 18 месяцев с даты заключения договора о подключении» изложить в редакции «Срок подключения – в пределах срока строительства, определяется договором о подключении».

Данное письмо является неотъемлемой частью заключения Комитета по энергетике и инженерному обеспечению от 06.05.2022 № 01-16-8949/22-0-1.

**Заместитель председателя  
Комитета**

**ДОКУМЕНТ ПОДПИСАН  
ЭЛЕКТРОННОЙ ПОДПИСЬЮ**

Сертификат 4D4730D47ACB782EEB4D4E3C5FF4D3805148CE8  
Владелец **Денисов Игорь Вадимович**  
Действителен с 12.10.2021 по 12.01.2023

**И.В.Денисов**







ПРАВИТЕЛЬСТВО САНКТ-ПЕТЕРБУРГА

**КОМИТЕТ ПО ЭНЕРГЕТИКЕ  
И ИНЖЕНЕРНОМУ ОБЕСПЕЧЕНИЮ**

Новгородская ул., д. 20, литера А, Санкт-Петербург, 191144  
Тел. (812) 576-58-01  
E-mail: kenerg@keio.gov.spb.ru  
http://www.gov.spb.ru

КЭИО  
№ 01-16-8949/22-0-1  
от 06.05.2022



ИРН 100-06/4

**Директору  
СПб ГБУ «Управление инвестиций»**

**Исаковой А.Н.**

06.05.2022 № 01-16-8949/22-0-1

На № \_\_\_\_\_ от \_\_\_\_\_

Информация о возможности подключения  
(технологического присоединения) к сетям  
инженерно-технического обеспечения

**Уважаемая Анна Николаевна!**

Комитет по энергетике и инженерному обеспечению (далее – КЭИО), рассмотрев обращение СПб ГБУ «Управление инвестиций» от 04.05.2022 № 17461/22-0-0 (вх. от 04.05.2022 № 01-16-8949/22-0-0), направляет информацию о возможности подключения (технологического присоединения) к сетям инженерно-технического обеспечения объекта общественного питания по адресу: Санкт-Петербург, Выборгское шоссе, участок 1, (северо-западнее дома 3, корпус 1, литера А по Выборгскому шоссе), кадастровый номер 78:36:0005512:29.

Теплоснабжение – 0,21 Гкал/час возможно от сетей централизованного теплоснабжения. Порядок подключения к системам теплоснабжения утвержден постановлением Правительства Российской Федерации от 05.07.2018 № 787. Срок подключения – 18–36 месяцев, определяется договором о подключении (исх. ГУП «Топливо-энергетический комплекс Санкт-Петербурга» от 27.10.2021 № 40-13/52160-4706). Информация о плате за подключение – в соответствии с распоряжением Комитета по тарифам Санкт-Петербурга на момент заключения договора о подключении.

Электроснабжение – 200,0 кВт присоединение к электрическим сетям возможно. Порядок технологического присоединения к электрическим сетям утвержден постановлением Правительства Российской Федерации от 27.12.2004 № 861. Срок присоединения – определяется договором на технологическое присоединение (исх. ПАО «Россети Ленэнерго» от 09.11.2021 № ЛЭ/16-50/1840). Информация о плате за технологическое присоединение – в соответствии с распоряжением Комитета по тарифам Санкт-Петербурга на момент заключения договора на технологическое присоединение.

Водоснабжение – 0,05 м<sup>3</sup>/час, водоотведение (бытовых сточных вод – 0,067 м<sup>3</sup>/час, поверхностных сточных вод – 0,482 м<sup>3</sup>/час) возможно от сетей централизованного водоснабжения и водоотведения. Порядок подключения к централизованным системам холодного водоснабжения и (или) водоотведения утвержден постановлением Правительства Российской Федерации от 30.11.2021 № 2130. Срок подключения – 18 месяцев с даты заключения договора



о подключении (исх. ГУП «Водоканал Санкт-Петербурга» от 29.11.2021 № исх-17808/48). Информация о плате за подключение – в соответствии с распоряжением Комитета по тарифам Санкт-Петербурга на момент заключения договора о подключении.

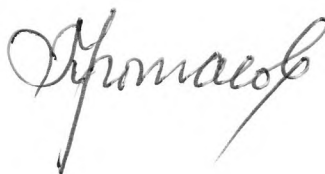
После определения правообладателя земельного участка – правообладателю земельного участка заключить в установленном порядке договоры о подключении (технологическом присоединении) с соответствующими организациями и получить технические условия.

При строительстве объекта обеспечить охранные зоны объектов инженерной инфраструктуры либо, в случае необходимости, предусмотреть их вынос в установленном порядке.

Срок действия данного заключения – 1 год.

Взамен исх. от 03.12.2021 № 01-16-27153/21-0-1.

**Председатель Комитета**



**С.Д. Протасов**





ПРАВИТЕЛЬСТВО САНКТ-ПЕТЕРБУРГА

**АДМИНИСТРАЦИЯ  
ВЫБОРГСКОГО РАЙОНА  
САНКТ-ПЕТЕРБУРГА**

Большой Сампсониевский пр., д.86, Санкт-Петербург, 194100

Тел. (812) 576-56-09 Факс (812) 596-31-51

E-mail: [tuvyb@gov.spb.ru](mailto:tuvyb@gov.spb.ru), <http://www.vyb.spb.ru>

ОКПО 04032617 ОГРН 1027801583743

ИНН/КПП 7802047944/780201001 ОКОГУ 23010

**Директору  
СПБ ГБУ «Управление  
инвестиций»**

**Исаковой А.Н.**

№01-33-14954/22-0-1 от 26.07.2022

На № \_\_\_\_\_ от \_\_\_\_\_

Индивидуальный реестровый номер

**100-06/4**

**Уважаемая Анна Николаевна!**

Администрация Выборгского района Санкт-Петербурга (далее – администрация района), в ответ на Ваше обращение от 22.07.2022 № 28486/22-0-0, по вопросу исполнения п. 1 перечня поручений по результатам совещания с участием Губернатора и членов Правительства Санкт-Петербурга от 09.11.2021 о возможности проведения аукциона на право заключения договора аренды земельного участка на инвестиционных условиях, расположенного по адресу: Санкт-Петербург, Выборгского шоссе, участок 1, (северо-западнее дома 3, корпус 1, литера А по Выборгскому шоссе), кадастровый номер 78:36:0005512:29 (далее – Участок), сообщает о возможности проведения аукциона на право заключения договора аренды на инвестиционных условиях в границах Участка.

**Глава администрации**

**ДОКУМЕНТ ПОДПИСАН  
ЭЛЕКТРОННОЙ ПОДПИСЬЮ**

Сертификат 5215303E4D5A47FD389541BEFE4D415947A964C

Владелец **Полунин Виктор Михайлович**

Действителен с 08.07.2021 по 08.10.2022

**В.М. Полунин**





Публичное акционерное общество «Ростелеком»

ул. Гончарная, д. 30, стр. 1  
г. Москва, Россия, 115172  
тел.: +7 (499) 999-80-22, +7 (499) 999-82-83  
факс: +7 (499) 999-82-22  
e-mail: rostelecom@rt.ru, web: www.rt.ru

**Правительство Санкт-Петербурга  
Комитет по инвестициям  
СПб ГБУ «Управление инвестиций»  
Заместителю директора по  
юридическим вопросам и экспертизе**

**А.И. Козловой**

02.06.2022 №01/05/50350/22

На № от

**О согласовании**

Уважаемая Анна Ивановна,

На Ваше письмо от 31.05.2022 исх. № 30461/22, индивидуальный реестровый номер инвестиционного проекта 100-06/4 сообщаю, что Макрорегиональный филиал «Северо-Запад» ПАО «Ростелеком» согласовывает возможность размещения объекта общественного питания на земельном участке по адресу: Санкт-Петербург, Выборгское шоссе, участок 1, (северо-западнее дома 3, корпус 1, литера А по Выборгскому шоссе), кадастровый номер 78:36:00005512:29, с учетом сохранности сооружений связи Макрорегионального филиала «Северо-Запад» ПАО «Ростелеком» на данном участке.

До начала производства работ по строительству вышеуказанного объекта необходимо предоставить план застройки данного участка на цветной топографической съемке в масштабе 1:500, выполненной не позднее трехлетней давности на момент подачи с нанесенными инженерными коммуникациями с целью определения необходимости выноса или сохранности существующих сооружений связи.

**Руководитель направления технических  
условий и согласований Северо-Запад**

**Е.С. Кичёва**

Николаева Любовь Александровна  
(812) 604-09-86

ПАО Ростелеком  
Макрорегиональный филиал "Северо-Запад"  
Вх. № 02/03/13234/22  
От 02.06.2022 Л.:1 П.:

Кичёва Елена Сергеевна  
Сертификат № 4A4AA8004BAEB799493A81C5D91CCCE3  
Действителен с 01.03.2022 по 01.06.2023