

ПРАВИТЕЛЬСТВО САНКТ- ПЕТЕРБУРГА
КОМИТЕТ ИМУЩЕСТВЕННЫХ ОТНОШЕНИЙ САНКТ-ПЕТЕРБУРГА

РЕШЕНИЕ

о проведении аукциона на право заключения договора аренды объекта нежилого фонда,
находящегося в государственной собственности Санкт-Петербурга

от 14.02.2023

№ 05-25-4896/23-0-0

В соответствии с распоряжением Комитета имущественных отношений Санкт-Петербурга от 31.07.2019 № 127-р «О проведении аукционов на право заключения договоров аренды объектов нежилого фонда, находящихся в государственной собственности Санкт-Петербурга»:

1. Провести торги в форме аукциона на право заключения договора аренды объекта нежилого фонда (далее – Аукцион), находящегося в государственной собственности Санкт-Петербурга (далее – Объект), расположенного по адресу: Санкт-Петербург, Перевозный пер., д. 9, литера А, пом. 6-Н (ч.п.3).

Район Санкт-Петербурга: Красногвардейский

Кадастровый номер: 78:11:0006011:2768

Этаж: 1

Общая площадь: 17,9 кв.м (с учетом коэффициента потребительских качеств 19,4 кв.м)

Входы: 1 отдельный с улицы, 2 отдельных со двора

Элементы благоустройства: электроснабжение, отопление

Целевое назначение: нежилое

2. Акционерному обществу «Фонд имущества Санкт-Петербурга» обеспечить организацию Аукциона.

3. Проведение Аукциона осуществляется в электронной форме.

4. Установить, что:

4.1. Договор аренды Объекта заключается на 10 лет.

4.2. Начальная цена составляет 143 169,80 (Сто сорок три тысячи сто шестьдесят девять рублей 80 копеек) (без учета НДС).

5. Ограничения, обременения в отношении Объекта, определяемые в соответствии с заключениями уполномоченных исполнительных органов государственной власти и сведениями из Единого государственного реестра недвижимости: Единая зона регулирования застройки и хозяйственной деятельности 2 (участок ОЗРЗ-2(11)).

6. Информация о наличии (отсутствии) перепланировок Объекта, не согласованных в установленном порядке: отсутствует.

7. Информация о наличии (отсутствии) технологического присоединения энергопринимающих устройств, необходимых для электроснабжения Объекта к электрическим сетям: 0,8 (ноль целых восемь десятых) кВт.

8. Участниками Аукциона могут являться только физические лица, не являющиеся индивидуальными предпринимателями и применяющие специальный налоговый режим «Налог на профессиональный доход», субъекты малого и среднего предпринимательства, имеющие право на поддержку органами государственной власти и органами местного самоуправления в соответствии с частями 3 и 5 статьи 14 Федерального закона от 24.07.2007 №209-ФЗ «О развитии малого и среднего предпринимательства в Российской Федерации», или организации, образующие инфраструктуру поддержки субъектов малого и среднего предпринимательства.

Заместитель
председателя Комитета

К.В. Фёдоров

ДОКУМЕНТ ПОДПИСАН
ЭЛЕКТРОННОЙ ПОДПИСЬЮ

Сертификат 0DB9E11A6845DF6E946CDEAD5EAE410D
Владелец Федоров Кирилл Валентинович
Действителен с 12.04.2022 по 06.07.2023

РАСЧЕТ

арендной платы за нежилое помещение
к договору аренды нежилого фонда

№ от г. по адресу:
195112, г. Санкт-Петербург, Перевозный переулок, д. 9, литера А, помещение N 6-Н (ч.п.3) и МОП

1. СПРАВОЧНЫЕ ДАННЫЕ

1.1. Наименование предприятия, арендующего данное помещение

1.2. Существующие ограничения на использование объекта

Офисное: нет Торговое: нет Промышленное: нет

1.3. Арендваемая площадь (м.кв.): 19.40

1.4. Занимаемые этажи: 1 этаж

Тех.этаж: нет;

1.5. Состояние помещения: нормальное

1.6. Вход в помещение: отдельный с улицы

1.7. Тип здания: капитальное

1.8. Благоустройства: Водоснабжение: нет; Электроснабжение: есть;

Отопление: есть; Канализация: нет;

1.9. Коэффициент социальной значимости арендатора: 1.000

1.10. Расположение:

Зона: 2

Координата X: 118 743

Координата Y: 93 684

2. РАСЧЕТ АРЕНДНОЙ ПЛАТЫ

2.1. Расчетные коэффициенты

Базовая ставка	9 527.000
Арендный	0.700
Местоположения	0.908
Площади	1.137
Занимаемых этажей	1.000
Состояния помещения	1.000
Входа в помещение	1.000
Типа здания	1.000
Элементов благоустройства	
- водоснабжения	0.800
- канализации	0.800
- отопления	1.000
- электричества	1.000
Ставка арендной платы в РУБ. за м.кв. в год (без льгот):	4 406.365
Ставка арендной платы в РУБ. за м.кв. в год:	4 406.365

Индекс изменения размеров ставки арендной платы 1.674823914

Наилучшее использование: Торговля

Арендная плата при наилучшем использовании:

Без льгот:

В год: 143 169.80 руб. в квартал: 35 792.45 руб. в месяц: 11 930.82 руб.

Средняя стоимость 1 кв.м. в год: 7 379.89 руб.

Общая арендуемая площадь по договору: 19.40 (помещений: 1)

Количество объектов в расчете: 1

Арендная плата при наилучшем использовании:


Без льгот:

В год: 143 169.80 руб. в квартал: 35 792.45 руб. в месяц: 11 930.82 руб.

С учетом коэффициента социальной значимости:

В год: 143 169.80 руб. в квартал: 35 792.45 руб. в месяц: 11 930.82 руб.

Средняя стоимость 1 кв.м. в год: 7 379.89 руб.

Дата расчета: 09.02.2023 Исполнитель: 

Миронова О.А.

СПРАВКА ДЛЯ РАСЧЕТА АРЕНДНОЙ ПЛАТЫ



1. Сведения об объекте.

Адрес объекта:

Район	Красногвардейский	Улица	Перевозный переулок	
Номер дома	9	Корпус	Литера	A

Описательный адрес (угловых и сквозных строений):

Перевозный переулок, дом 9

Тип здания:

<input checked="" type="checkbox"/>	Капитальное
<input type="checkbox"/>	Капитальное деревянное

Тип объекта аренды:

<input type="checkbox"/>	здание	<input type="checkbox"/>	часть здания
<input type="checkbox"/>	сооружение	<input type="checkbox"/>	часть сооружения
<input type="checkbox"/>	помещение(я)	<input checked="" type="checkbox"/>	часть(и) помещения(й)

Номер объекта учета *:

6-Н

Номер помещения(й) (части(ей)), сдаваемого(ых) в аренду **:

6-Н (ч.п.3)

Занимаемые этажи:

<input checked="" type="checkbox"/>	1-й этаж
<input type="checkbox"/>	2-й этаж (с лифтом)
<input type="checkbox"/>	2-й этаж (без лифта)
<input type="checkbox"/>	Выше 2-го (с лифтом)
<input type="checkbox"/>	Выше 2-го (без лифта)
<input type="checkbox"/>	Подвал (с заглублением до 1.5 м включительно)
<input type="checkbox"/>	Подвал (с заглублением более 1.5 м)
<input type="checkbox"/>	Цоколь (с заглублением до 0.5 м включительно)
<input type="checkbox"/>	Цоколь (с заглублением более 0.5 м)

Элементы благоустройства здания:

<input checked="" type="checkbox"/>	Электроснабжение
<input checked="" type="checkbox"/>	Водоснабжение
<input checked="" type="checkbox"/>	Отопление
<input checked="" type="checkbox"/>	Канализация

Элементы благоустройства объекта учета *:

<input checked="" type="checkbox"/>	Электроснабжение
<input checked="" type="checkbox"/>	Водоснабжение
<input checked="" type="checkbox"/>	Отопление
<input checked="" type="checkbox"/>	Канализация

Элементы благоустройства объекта аренды **::

<input checked="" type="checkbox"/>	Электроснабжение	<input type="checkbox"/>	Водоснабжение
<input checked="" type="checkbox"/>	Отопление	<input type="checkbox"/>	Канализация

Технический этаж

Входы в помещение:

Входы в помещение:	Количество:	Номера по ситуационному плану:
С улицы отдельных:	1	4
С улицы общих:		
Со двора отдельных:	2	3,5
Со двора общих:		
Через проходную:		

Общая площадь здания (кв. м):
(заполняется при учете ПОН)

Общая площадь объекта учета (кв. м):

Общая площадь помещения(й) (части(ей)),
сдаваемого в аренду на занимаемом этаже (кв.м):

Коэффициент потребительских качеств ***:

Общая площадь помещения(й) (части(ей)), сдаваемого(ых) в
аренду на занимаемом этаже,

с учетом коэффициента потребительских качеств ***(кв. м):

Общая площадь объекта аренды (кв.м):

	331.2
	17.9 6-Н (ч.п.3)
	1.085
	19.4
	19.4

Примечание:

Общая площадь объекта учета по сведениям Единого государственного реестра недвижимости: 331.2 кв.м

В 2012 году в филиал ФГБУ «ФКП Росреестра» по Санкт-Петербургу сведения о помещении были переданы для включения в Государственный кадастр недвижимости (с 01.01.2017 - Единый государственный реестр недвижимости) – верно/неверно (ненужное зачеркнуть)

Сведения о перепланировке и т.д.

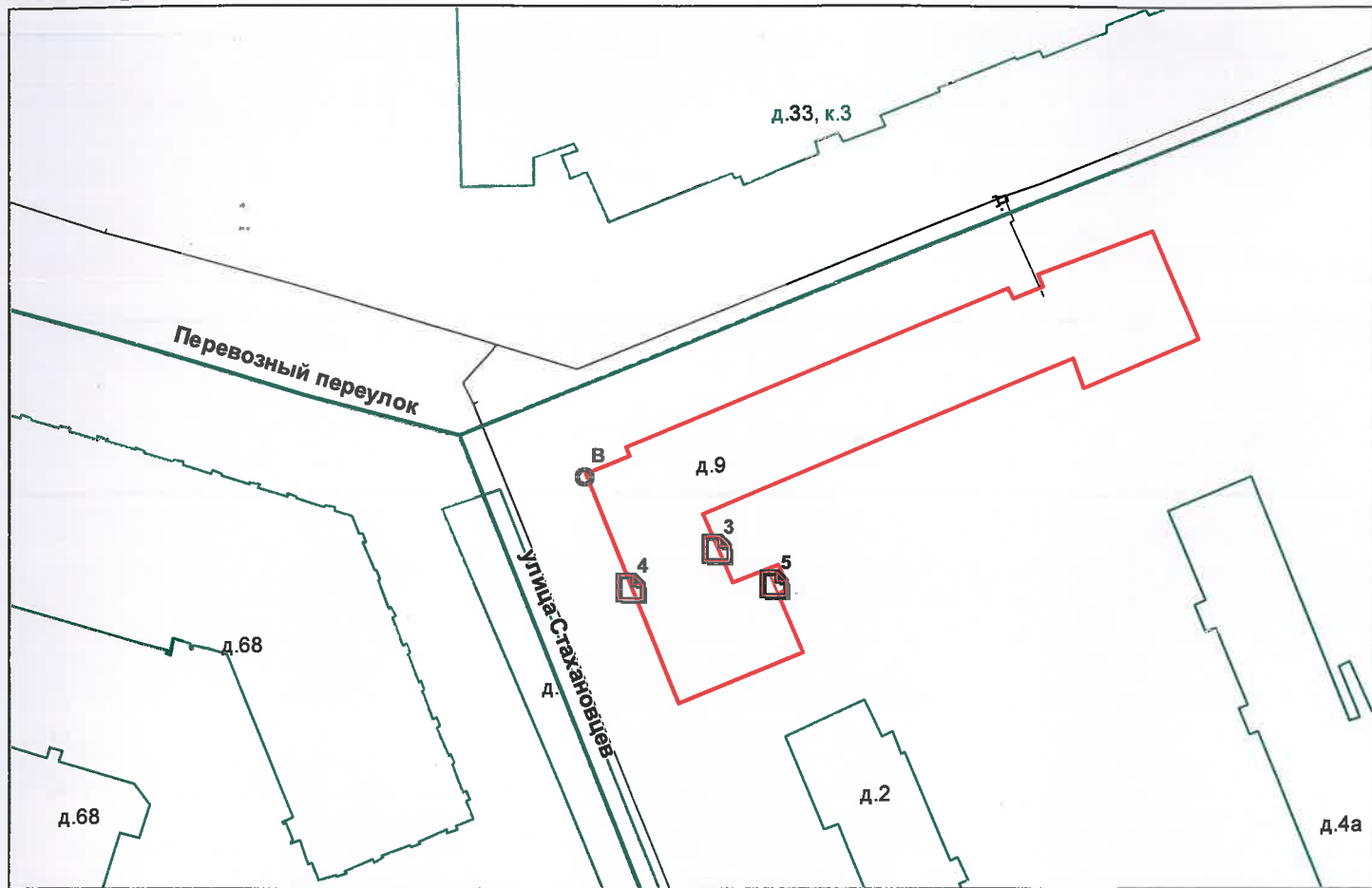
Характеристики объекта указаны согласно Выписки из ЕГРН №КУВИ-001/2022-126082586 от 26.07.2022. Элементы благоустройства и тип входа в объект аренды указаны по состоянию на 02.11.2022.

* не заполняется при учете первичного объекта недвижимости

** не заполняется, если объектом аренды является здание, сооружение

*** не заполняется, если объект аренды соответствует объекту учета

2. Схема расположения входов.



— - границы строения

Дополнительные сведения о строении: _____

3. Ведомость координат центров входов.


№ п/п	Характерная точка	№ вх.	Координаты центра входа		Примечание
			X, м	Y, м	
1	В	3	118756.37	93690.22	
2	В	4	118743.28	93684.20	
3	В	5	118765.06	93684.78	

Исполнитель: Золотухина Г.Ю.

Начальник ПИБ Северное департамента
кадастровой деятельности:

Дата: 02 ноября 2022 года

Л.Г.Панина



Район:

Красногвардейский



Прошнуровано
скреплено печатью

« 02 » 11 2023 г. 02 листов

« 02 » 11 2023 г.

Начальник ПИБ Северное
департамент кадастровой деятельности
Л. Г. Папина



Филиал Федерального государственного бюджетного учреждения "Федеральная кадастровая палата Федеральной службы государственной регистрации, кадастра и картографии" по Санкт-Петербургу
полное наименование органа регистрации прав

Выписка из Единого государственного реестра недвижимости об основных характеристиках и зарегистрированных правах на объект недвижимости
Сведения об основных характеристиках объекта недвижимости

На основании запроса от 12.01.2023, поступившего на рассмотрение 12.01.2023, сообщаем, что согласно записям Единого государственного реестра недвижимости:

Раздел 1 Лист 1

Помещение	
вид объекта недвижимости	
Лист № 1 раздела 1	Всего листов раздела 1: 1
Всего разделов: 3	Всего листов выписки: 10
12.01.2023г. № КУВИ-001/2023-5208703	
Кадастровый номер:	78:11:0006011:2768
Номер кадастрового квартала:	78:11:0006011
Дата присвоения кадастрового номера:	14.09.2012
Ранее присвоенный государственный учетный номер:	Кадастровый номер 78:6011:0:15:2
Местоположение:	г.Санкт-Петербург, Перевозный переулок, дом 9, литера А, помещение 6-Н
Площадь, м2:	331.2
Назначение:	Нежилое помещение
Наименование:	Нежилое помещение
Номер, тип этажа, на котором расположено помещение, машино-место	Подвал № подвал, Этаж № 1
Вид жилого помещения:	данные отсутствуют
Кадастровая стоимость, руб:	34481393.39
Кадастровые номера иных объектов недвижимости, в пределах которых расположен объект недвижимости:	78:11:0006011:2010
Виды разрешенного использования:	данные отсутствуют
Сведения об отнесении жилого помещения к определенному виду жилых помещений специализированного жилищного фонда, к жилым помещениям наемного дома социального использования или наемного дома коммерческого использования:	данные отсутствуют
Статус записи об объекте недвижимости:	Сведения об объекте недвижимости имеют статус "актуальные, ранее учтенные"
Особые отметки:	данные отсутствуют
Получатель выписки:	МИРОНОВА ОЛЬГА АНАТОЛЬЕВНА, действующий(ая) на основании документа "" САНКТ-ПЕТЕРБУРГСКОЕ ГОСУДАРСТВЕННОЕ КАЗЕННОЕ УЧРЕЖДЕНИЕ "ИМУЩЕСТВО САНКТ-ПЕТЕРБУРГА"

полное наименование должности	 ДОКУМЕНТ ПОДПИСАН ЭЛЕКТРОННОЙ ПОДПИСЬЮ Сертификат: 64575127400433833109200328139839306360 Владелец: ФЕДЕРАЛЬНАЯ СЛУЖБА ГОСУДАРСТВЕННОЙ РЕГИСТРАЦИИ, КАДАСТРА И КАРТОГРАФИИ Действителен: с 17.05.2022 по 10.08.2023	инициалы, фамилия

Выписка из Единого государственного реестра недвижимости об основных характеристиках и зарегистрированных правах на объект недвижимости
Сведения о зарегистрированных правах

Помещение			
вид объекта недвижимости			
Лист № 1 раздела 2	Всего листов раздела 2: 1	Всего разделов: 3	Всего листов выписки: 10
12.01.2023г. № КУВИ-001/2023-5208703			
Кадастровый номер:		78:11:0006011:2768	

1	Правообладатель (правообладатели):	1.1	Санкт-Петербург
2	Вид, номер, дата и время государственной регистрации права:	2.1	Собственность 1110654.1 23.03.2000 00:00:00
4	Сведения об осуществлении государственной регистрации сделки, права, ограничения права без необходимого в силу закона согласия третьего лица, органа:	4.1	данные отсутствуют
5	Ограничение прав и обременение объекта недвижимости:	не зарегистрировано	
6	Заявленные в судебном порядке права требования:	данные отсутствуют	
7	Сведения о возражении в отношении зарегистрированного права:	данные отсутствуют	
8	Сведения о наличии решения об изъятии объекта недвижимости для государственных и муниципальных нужд:	данные отсутствуют	
9	Сведения о невозможности государственной регистрации без личного участия правообладателя или его законного представителя:	данные отсутствуют	
10	Правопритязания и сведения о наличии поступивших, но не рассмотренных заявлений о проведении государственной регистрации права (перехода, прекращения права), ограничения права или обременения объекта недвижимости, сделки в отношении объекта недвижимости:	отсутствуют	

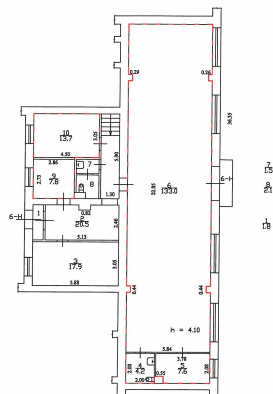
	<p>ДОКУМЕНТ ПОДПИСАН ЭЛЕКТРОННОЙ ПОДПИСЬЮ</p> <p>Сертификат: 64575127400433833109200328139839306360 Владелец: ФЕДЕРАЛЬНАЯ СЛУЖБА ГОСУДАРСТВЕННОЙ РЕГИСТРАЦИИ, КАДАСТРА И КАРТОГРАФИИ Действителен: с 17.05.2022 по 10.08.2023</p>	<p>полное наименование должности</p>	<p>инициалы, фамилия</p>
---	---	--------------------------------------	--------------------------

Выписка из Единого государственного реестра недвижимости об основных характеристиках и зарегистрированных правах на объект недвижимости

План расположения помещения, машино-места на этаже (плане этажа)

Помещение			
вид объекта недвижимости			
Лист № 1 раздела 5	Всего листов раздела 5: 8	Всего разделов: 3	Всего листов выписки: 10
12.01.2023г. № КУВИ-001/2023-5208703			
Кадастровый номер: 78:11:0006011:2768		Номер этажа (этажей): 1	

План части 1 этажа



Масштаб 1



ДОКУМЕНТ ПОДПИСАН
ЭЛЕКТРОННОЙ ПОДПИСЬЮ

Сертификат: 64575127400433833109200328139839306360

Владелец: ФЕДЕРАЛЬНАЯ СЛУЖБА ГОСУДАРСТВЕННОЙ
РЕГИСТРАЦИИ, КАДАСТРА И КАРТОГРАФИИ
Действителен: с 17.05.2022 по 10.08.2023

полное наименование должности

инициалы, фамилия

Помещение

вид объекта недвижимости

Лист № 2 раздела 5

Всего листов раздела 5: 8

Всего разделов: 3

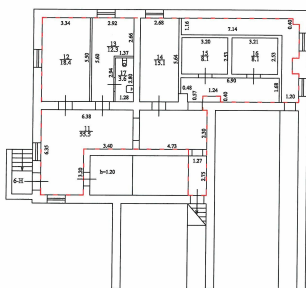
Всего листов выписки: 10

12.01.2023г. № КУВИ-001/2023-5208703

Кадастровый номер: 78:11:0006011:2768

Номер этажа (этажей): 1

План части подвала



Масштаб 1

ДОКУМЕНТ ПОДПИСАН
ЭЛЕКТРОННОЙ ПОДПИСЬЮ

Сертификат: 64575127400433833109200328139839306360

Владелец: ФЕДЕРАЛЬНАЯ СЛУЖБА ГОСУДАРСТВЕННОЙ
РЕГИСТРАЦИИ, КАДАСТРА И КАРТОГРАФИИ
Действителен: с 17.05.2022 по 10.08.2023

полное наименование должности

инициалы, фамилия

Помещение

вид объекта недвижимости

Лист № 3 раздела 5

Всего листов раздела 5: 8

Всего разделов: 3

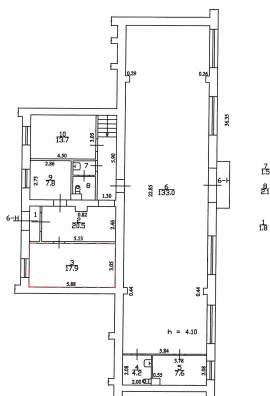
Всего листов выписки: 10

12.01.2023г. № КУВИ-001/2023-5208703

Кадастровый номер: 78:11:0006011:2768

Номер этажа (этажей): подвал

План части 1 этажа



Масштаб 1

ДОКУМЕНТ ПОДПИСАН
ЭЛЕКТРОННОЙ ПОДПИСЬЮ

Сертификат: 64575127400433833109200328139839306360

Владелец: ФЕДЕРАЛЬНАЯ СЛУЖБА ГОСУДАРСТВЕННОЙ

РЕГИСТРАЦИИ, КАДАСТРА И КАРТОГРАФИИ

Действителен: с 17.05.2022 по 10.08.2023

полное наименование должности

инициалы, фамилия

Помещение

вид объекта недвижимости

Лист № 4 раздела 5

Всего листов раздела 5: 8

Всего разделов: 3

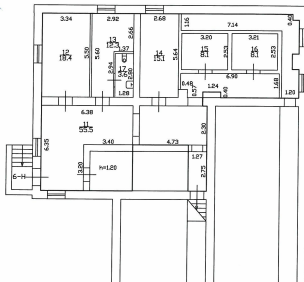
Всего листов выписки: 10

12.01.2023г. № КУВИ-001/2023-5208703

Кадастровый номер: 78:11:0006011:2768

Номер этажа (этажей): 1

План части подвала



Масштаб 1

ДОКУМЕНТ ПОДПИСАН
ЭЛЕКТРОННОЙ ПОДПИСЬЮ

Сертификат: 64575127400433833109200328139839306360

Владелец: ФЕДЕРАЛЬНАЯ СЛУЖБА ГОСУДАРСТВЕННОЙ
РЕГИСТРАЦИИ, КАДАСТРА И КАРТОГРАФИИ
Действителен: с 17.05.2022 по 10.08.2023

полное наименование должности

инициалы, фамилия

Помещение

вид объекта недвижимости

Лист № 5 раздела 5

Всего листов раздела 5: 8

Всего разделов: 3

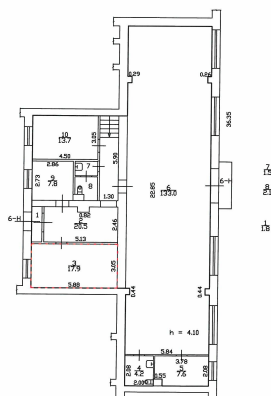
Всего листов выписки: 10

12.01.2023г. № КУВИ-001/2023-5208703

Кадастровый номер: 78:11:0006011:2768

Номер этажа (этажей): 1

План части 1 этажа



Масштаб 1

ДОКУМЕНТ ПОДПИСАН
ЭЛЕКТРОННОЙ ПОДПИСЬЮ

Сертификат: 64575127400433833109200328139839306360

Владелец: ФЕДЕРАЛЬНАЯ СЛУЖБА ГОСУДАРСТВЕННОЙ
РЕГИСТРАЦИИ, КАДАСТРА И КАРТОГРАФИИ
Действителен: с 17.05.2022 по 10.08.2023

полное наименование должности

инициалы, фамилия

Помещение

вид объекта недвижимости

Лист № 6 раздела 5

Всего листов раздела 5: 8

Всего разделов: 3

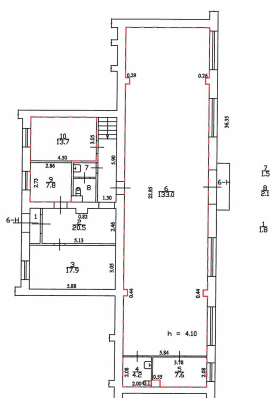
Всего листов выписки: 10

12.01.2023г. № КУВИ-001/2023-5208703

Кадастровый номер: 78:11:0006011:2768

Номер этажа (этажей): 1

План части 1 этажа



Масштаб 1



ДОКУМЕНТ ПОДПИСАН
ЭЛЕКТРОННОЙ ПОДПИСЬЮ

Сертификат: 64575127400433833109200328139839306360

Владелец: ФЕДЕРАЛЬНАЯ СЛУЖБА ГОСУДАРСТВЕННОЙ

РЕГИСТРАЦИИ, КАДАСТРА И КАРТОГРАФИИ

Действителен: с 17.05.2022 по 10.08.2023

полное наименование должности

инициалы, фамилия

Помещение

вид объекта недвижимости

Лист № 7 раздела 5

Всего листов раздела 5: 8

Всего разделов: 3

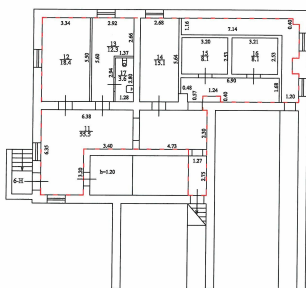
Всего листов выписки: 10

12.01.2023г. № КУВИ-001/2023-5208703

Кадастровый номер: 78:11:0006011:2768

Номер этажа (этажей): 1

План части подвала



Масштаб 1



ДОКУМЕНТ ПОДПИСАН
ЭЛЕКТРОННОЙ ПОДПИСЬЮ

Сертификат: 64575127400433833109200328139839306360

Владелец: ФЕДЕРАЛЬНАЯ СЛУЖБА ГОСУДАРСТВЕННОЙ
РЕГИСТРАЦИИ, КАДАСТРА И КАРТОГРАФИИ
Действителен: с 17.05.2022 по 10.08.2023

полное наименование должности

инициалы, фамилия

Помещение

вид объекта недвижимости

Лист № 8 раздела 5

Всего листов раздела 5: 8

Всего разделов: 3

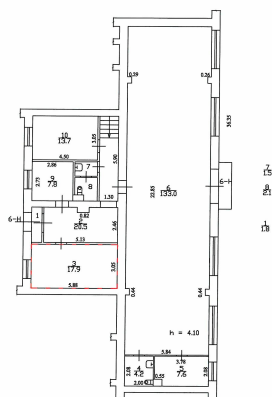
Всего листов выписки: 10

12.01.2023г. № КУВИ-001/2023-5208703

Кадастровый номер: 78:11:0006011:2768

Номер этажа (этажей):

План части 1 этажа



Масштаб 1

ДОКУМЕНТ ПОДПИСАН
ЭЛЕКТРОННОЙ ПОДПИСЬЮ

Сертификат: 64575127400433833109200328139839306360

Владелец: ФЕДЕРАЛЬНАЯ СЛУЖБА ГОСУДАРСТВЕННОЙ

РЕГИСТРАЦИИ, КАДАСТРА И КАРТОГРАФИИ

Действителен: с 17.05.2022 по 10.08.2023

полное наименование должности

инициалы, фамилия

Состояние Объекта*:

- Евростандарт
 Отличное
 V Нормальное

- Удовлетворительное
 Неудовлетворительное

Вид использования Объекта: -

Пользователь: -

Перепланировка/переустройство: -

Иные лица, использующие Объект: -

Подключение к сетям инженерного обеспечения (при наличии):

электроснабжения
(указывается основание подключения (при наличии)**)

водоснабжения/водоотведения
(указывается основание подключения (при наличии)**)

газоснабжения
(указывается основание подключения(при наличии)**)

теплоснабжения
(указывается основание подключения(при наличии)**)

Применение контрольно-кассовой техники на Объекте:

применяется

не применяется

Дополнительная информация: Доступ на Объект обеспечен представителем СПб ГКУ «Жилищное агентство Красногвардейского района Санкт-Петербурга».

В отношении Объекта зарегистрировано право государственной собственности Санкт-Петербурга от 23.03.2000 № 1110654.1.

Дополнительно сообщаю, что вход на Объект осуществляется через помещение 6-Н.

Выявленные нарушения: -

Приложение:

Фототаблица

Копии документов технического учета

Иное: сведения из баз данных Комитета имущественных отношений Санкт-Петербурга ИТС «Аренда», ИТС «Реестр», Выписка ЕГРН.

Ведущий специалист
(должность лица, проводившего обследование)

(подпись)

/В.О.Гранкин/
(фамилия, имя отчество)

Ведущий специалист
(должность лица, проводившего обследование)

(подпись)

/О.Г. Арап/
(фамилия, имя отчество)

(подпись)

(фамилия, имя отчество)

Копия акта получена***

(ФИО, должность уполномоченного лица (при наличии документов, подтверждающих полномочия))

* В соответствии с классификацией состояния объектов, указанных в постановлении Правительства Санкт Петербурга от 21.12.2005 № 1958 «О порядке определения базовых ставок и коэффициентов, применяемых при расчете арендной платы за объекты нежилого фонда, арендодателем которых является Санкт Петербурга»



**Указывается на основании документов, представленных пользователем Объекта

*** Предоставляется по запросу заинтересованного лица



Приложение к Акту обследования от 14.12.2022
в соответствии с Приказом от 13.12.2022 № 11052-по
Адрес: Санкт-Петербург, Перевозный переулок, дом 9,
литера А, помещение 6-Н (ч.п. 3).

ФОТОТАБЛИЦА

Фото № 1	
Описание:	Вид на здание по адресу: Санкт-Петербург, Перевозный переулок, дом 9, литера А
Фото № 2	
Описание:	Адресная табличка.

Ведущий специалист _____ / В.О.Гранкин /

Ведущий специалист _____ / О.Г.Арап /

Фото № 3	
Описание:	Вход в помещение 6-Н.
Фото № 4	
Описание:	Вход в помещение 6-Н.

Ведущий специалист _____ / В.О.Гранкин /

Ведущий специалист _____ / О.Г.Арап /

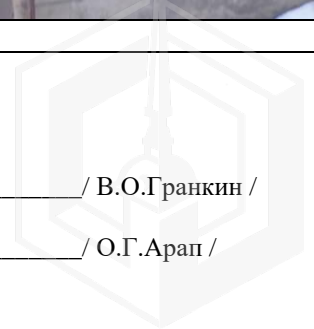


Фото № 5	
Описание:	Вид внутри Объекта.
Фото № 6	
Описание:	Вид внутри Объекта.

Ведущий специалист _____ / В.О.Гранкин /

Ведущий специалист _____ / О.Г.Арап /





ПРАВИТЕЛЬСТВО САНКТ-ПЕТЕРБУРГА

КОМИТЕТ ПО ГОСУДАРСТВЕННОМУ
КОНТРОЛЮ, ИСПОЛЬЗОВАНИЮ
И ОХРАНЕ ПАМЯТНИКОВ ИСТОРИИ
И КУЛЬТУРЫ

САНКТ-ПЕТЕРБУРГСКОЕ
ГОСУДАРСТВЕННОЕ КАЗЕННОЕ
УЧРЕЖДЕНИЕ
"ЦЕНТР ИНФОРМАЦИОННОГО
ОБЕСПЕЧЕНИЯ ОХРАНЫ ОБЪЕКТОВ
КУЛЬТУРНОГО НАСЛЕДИЯ"
(СПб ГКУ ЦИОООН)

ул. Зодчего Росси, д. 1-3, Санкт-Петербург, 191011
тел. (812) 417-2232
<http://cioookn.kgiop.gov.spb.ru>

Заместителю директора ИСПБ СПб
ГКУ «Имущество Санкт-Петербурга»

Очкивской О.С.

№01-43-478/23-0-1 от 13.01.2023

№ 01-43-478/23-0-0 от 13.01.2023

На № 04-07-204/23-0-0 от 12.01.2023

На Ваше обращение сообщаем, что объект по адресу: **195112, г.Санкт-Петербург, Перевозный переулок, дом 9, литера А** не относится к числу объектов (выявленных объектов) культурного наследия.

Объект расположен в границах зон охраны и (или) защитных зон объектов культурного наследия на территории Санкт-Петербурга: единой зоне регулирования застройки и хозяйственной деятельности 2 (участок ОЗРЗ-2(11)).

Требования по сохранению исторических зданий* и режим использования земель в границах зон охраны объектов культурного наследия на территории Санкт-Петербурга установлен Законом Санкт-Петербурга от 19.01.2009 N 820-7 (в редакции, вступившей в силу 01.08.2021) "О границах объединенных зон охраны объектов культурного наследия, расположенных на территории Санкт-Петербурга, режимах использования земель и требованиях к градостроительным регламентам в границах указанных зон".

*Исторические здания - здания (строения, сооружения) различных исторических периодов не состоящие на государственной охране как объекты культурного наследия: в центральных районах -построенные до 1917 г.: в остальных районах - до 1957 г. и деревянные 1-2 этажные здания, построенные до 1917 г. (год постройки включительно).

В соответствии с п.1 статьи 34.1. Федерального закона от 25.06.2002 № 73-ФЗ "Защитными зонами объектов культурного наследия являются территории, которые прилегают к включенным в реестр памятникам и ансамблям (за исключением указанных в пункте 2 настоящей статьи объектов культурного наследия) и в границах которых в целях обеспечения сохранности объектов культурного наследия и композиционно-видовых связей (панорам) запрещаются строительство объектов капитального строительства и их реконструкция, связанная с изменением их параметров (высоты, количества этажей, площади), за исключением строительства и реконструкции линейных объектов".

**Начальник отдела информации об
объектах культурного наследия и
режимах зон охраны**

ДОКУМЕНТ ПОДПИСАН
ЭЛЕКТРОННОЙ ПОДПИСЬЮ

Сертификат 00CDFC792B66C41EB232883D93E72D081D
Владелец Коробкова Елена Валентиновна
Действителен с 11.10.2022 по 04.01.2024

Е.В. Коробкова

Сырцова Е.П.
(812) 417-43-46



13. 10. 2022

МЧС РОССИИ

ГЛАВНОЕ УПРАВЛЕНИЕ
МИНИСТЕРСТВА РОССИЙСКОЙ ФЕДЕРАЦИИ
ПО ДЕЛАМ ГРАЖДАНСКОЙ ОБОРОНЫ,
ЧРЕЗВЫЧАЙНЫМ СИТУАЦИЯМ И ЛИКВИДАЦИИ
ПОСЛЕДСТВИЙ СТИХИЙНЫХ БЕДСТВИЙ
ПО Г. САНКТ-ПЕТЕРБУРГУ

(Главное управление МЧС России
по г. Санкт-Петербургу)

ул. Большая Морская, д. 40, лит. А
г. Санкт-Петербург, 190031
тел. (812) 718-25-05, факс (812) 571-53-34

10.10.2022 № ИВ-130-11153

На № 04-21-18208/22-0-0 от 14.09.2022

О предоставлении учетных данных

Заместителю директора
СПб ГКУ «Имущество
Санкт-Петербурга»

Очкивской О.С.

ул. Новгородская, д. 20,
лит. А, пом. 2-Н,
Санкт-Петербург, 191124

СПб ГКУ «Имущество СПб»
№ 04-21-52659/22-0-0
от 13.10.2022



Уважаемая Ольга Сергеевна!

Главное управление МЧС России по г. Санкт-Петербургу (далее – Главное управление) на Ваш запрос сообщает, что по учетным данным Главного управления, объекты недвижимости, расположенные по адресам:

- Санкт-Петербург, пер. Перевозный, д. 9, лит. А, ч.п. 3 пом. 6-Н;
- Санкт-Петербург, ул. Радищева, д. 33, лит. Б;
- Санкт-Петербург, ул. Бармалеева, д. 28, лит. А, пом. 3-Н;
- Санкт-Петербург, ул. Тамбовская, д. 20, лит. А, пом. 6-Н;
- Санкт-Петербург, ул. Коли Томчака, д. 1/6, лит. К;
- Санкт-Петербург, наб. Канала Грибоедова, д. 148-150, лит. А, пом. 48-Н;
- Санкт-Петербург, ул. Большая Морская, д. 17, лит. А, пом. 4-Н;
- Санкт-Петербург, ул. Новоовсянниковская, д. 19, корп. 1, лит. А, пом. 5-Н, 10-Н;
- Санкт-Петербург, ул. Новоовсянниковская, д. 19, корп. 1, лит. А, пом. 6-Н, 9-Н;
- Санкт-Петербург, ул. Новоовсянниковская, д. 19, корп. 1, лит. А, пом. 7-Н;
- Санкт-Петербург, ул. Новоовсянниковская, д. 19, корп. 1, лит. А, пом. 8-Н;
- Санкт-Петербург, ул. Новоовсянниковская, д. 19, корп. 1, лит. А, часть 11-Н пом. 4-Н, 11-Н;
- Санкт-Петербург, ул. Большая Зеленина, д. 44/6, лит. А, пом. 2-Н;
- Санкт-Петербург, пер. Джамбула, д. 19, лит. А, пом. 1-Н;
- Санкт-Петербург, ул. Днепропетровская, д. 3, лит. А, пом. 6-Н;
- Санкт-Петербург, г. Ломоносов, ул. Сафронова, д. 7, лит. А;
- Санкт-Петербург, наб. Мытнинская, д. 3, лит. А, пом. 9-Н;
- Санкт-Петербург, ул. 1-я Советская, д. 8, лит. А, пом. 12-Н;
- Санкт-Петербург, пр. Ударников, д. 22, корп. 1, лит. А, пом. 28-Н;

- Санкт-Петербург, ул. Большая Зеленина, д. 44/6, лит. А, пом. 2-Н;
- Санкт-Петербург, ул. Гороховая, д.71, лит. Б, пом. 5-Н;
- Санкт-Петербург, ул. Декабристов, д. 31, лит. А, пом. 5-Н;
- Санкт-Петербург, ул. Большая Монетная, д. 10, лит. А, пом. 15-Н;
- Санкт-Петербург, ул. Большая Конюшенная, д. 17, лит. А, пом. 3-Н, 7-Н,

не являются защитными сооружениями гражданской обороны.

По адресам:

- Санкт-Петербург, ул. Стахановцев, д. 10, корп. 1;
- Санкт-Петербург, ул. Краснодонская, д. 11;
- Санкт-Петербург, ул. Пограничника Гарькавого, д. 27, корп. 2,



числятся защитные сооружения гражданской обороны.

Заместитель начальника Главного управления
(по гражданской обороне и защите населения)



Е.В. Цыганов





**ПУБЛИЧНОЕ АКЦИОНЕРНОЕ ОБЩЕСТВО
ЭНЕРГЕТИКИ И ЭЛЕКТРИФИКАЦИИ «ЛЕНЭНЕРГО»**

площадь Конституции, д. 1, Санкт-Петербург, 196247

тел.: 8 (800) 700-14-71, факс: 8 (812) 494-32-54, e-mail: office@lenenergo.ru, горячая линия: 8 (812) 494-31-71
ИНН/КПП 7803002209/781001001, ОКТМО 40375000, ОГРН 1027809170300, ОКВЭД 40.10.2, 40.10.3

А К Т

об осуществлении технологического присоединения

№ 15-18559

от "23" 06 20 16 г.

Публичное акционерное общество энергетики и электрификации «Ленэнерго»,

(полное наименование сетевой организации)

именуемое в дальнейшем сетевой организацией, в лице

Начальника департамента технологического присоединения по СПб Тарараксина Леонида Вадимовича,

(должность, Ф.И.О. лица – представителя сетевой организации)

действующего на основании

доверенности №399-15 от 07.10.2015г.

(устава, доверенности, иных документов)

с одной стороны, и

Комитет имущественных отношений Санкт-Петербурга,

(полное наименование заявителя – юридического лица, Ф.И.О. заявителя – физического лица)

именуемый в дальнейшем заявителем с другой стороны, вместе именуемые сторонами, оформили и подписали настоящий акт о нижеследующем.

Характеристики выполненного присоединения:

максимальная мощность: **0,8 (ноль целых восемь десятых) кВт**, с учетом опосредованно присоединенных энергопринимающих устройств субабонентов;

Энергопринимающие устройства заявителя: **ВРУ объекта в совокупности с питающей, распределительной и групповой сетями**

№ объекта	Наименование объекта	Адрес объекта
1	Нежилое помещение	Санкт-Петербург, Перевозный пер., д. 9, лит. А, ч. пом. 6Н (ч.п.3) и МОП, площадью 19,4 кв.м.



Перечень точек присоединения:

№ объекта	Точка присоединения	Источник питания (наименование питающих линий)	Описание точки присоединения	Уровень напряжения (кВ)	Максимальная мощность (кВт)	Категория надежности электроснабжения	Предельное значение коэффициента реактивной мощности (tg φ)	Устройство защиты, релейной защиты, противоаварийной и защитной автоматики
1	РУ-0,38 кВ к/р № 4511 (через распределительную сеть дома)	ТЭЦ-2 (РП 17995, ТП 17997, ф.2-107, ф.2-104)	контактные соединения коммутационных аппаратов РУ-0,38 кВ кабельного разделителя № 4511 и кабельных наконечников кабельных линий 0,38 кВ, отходящих в сторону ГРЩ дома № 9 лит.А по Перевозному пер. (через распределительную сеть дома)	0,38/0,22	0,8	3	0,35	-

Приборы учета (измерительные комплексы):

№ объекта	Точка присоединения	Приборы учета			Измерительные трансформаторы тока				Измерительные трансформаторы напряжения			
		Место установки	Тип	Класс точности	Место установки	Тип	Коэффициент трансформации	Класс точности	Место установки	Тип	Коэффициент трансформации	Класс точности
1		В соответствии с актом допуска прибора учета в эксплуатацию № _____										

Стороны подтверждают, что технологическое присоединение энергопринимающих устройств (энергетических установок) к электрической сети сетевой организации выполнено в соответствии с правилами и нормами. Заявитель претензий по оказанию услуг к сетевой организации не имеет.

Подписи сторон:

Сетевая организация:
ПАО «Ленэнерго»

Начальник департамента технологического присоединения по СПб

/Тараксин Л.В./



Заявитель:

КИО СПб

Начальник Управления анализа сделок с объектами недвижимости

Председатель

/Лудинова Ю.В./

Дов.

