

# КРАТКИЕ ДАННЫЕ ОТЧЕТА ОБ ОЦЕНКЕ РЫНОЧНОЙ СТОИМОСТИ ОБЪЕКТА ОЦЕНКИ

**Объект оценки: нежилое помещение, расположенное по адресу: г. Санкт-Петербург, Благодатная улица, дом 47, литера А, помещение 17-Н, общая площадь 15 кв.м, кадастровый номер 78:14:0761902:2561, 1 этаж.**

## 1 ДАННЫЕ ОБ ОТЧЕТЕ

1.1. ДАТА ПРОВЕДЕНИЯ ОЦЕНКИ: 02.03.2023.

1.2. ОЦЕНИВАЕМЫЕ ПРАВА: право собственности, собственник - Санкт-Петербург.

## 2 ОПИСАНИЕ ОБЪЕКТА ОЦЕНКИ

2.1. КАРТА МЕСТОПОЛОЖЕНИЯ ОБЪЕКТА:

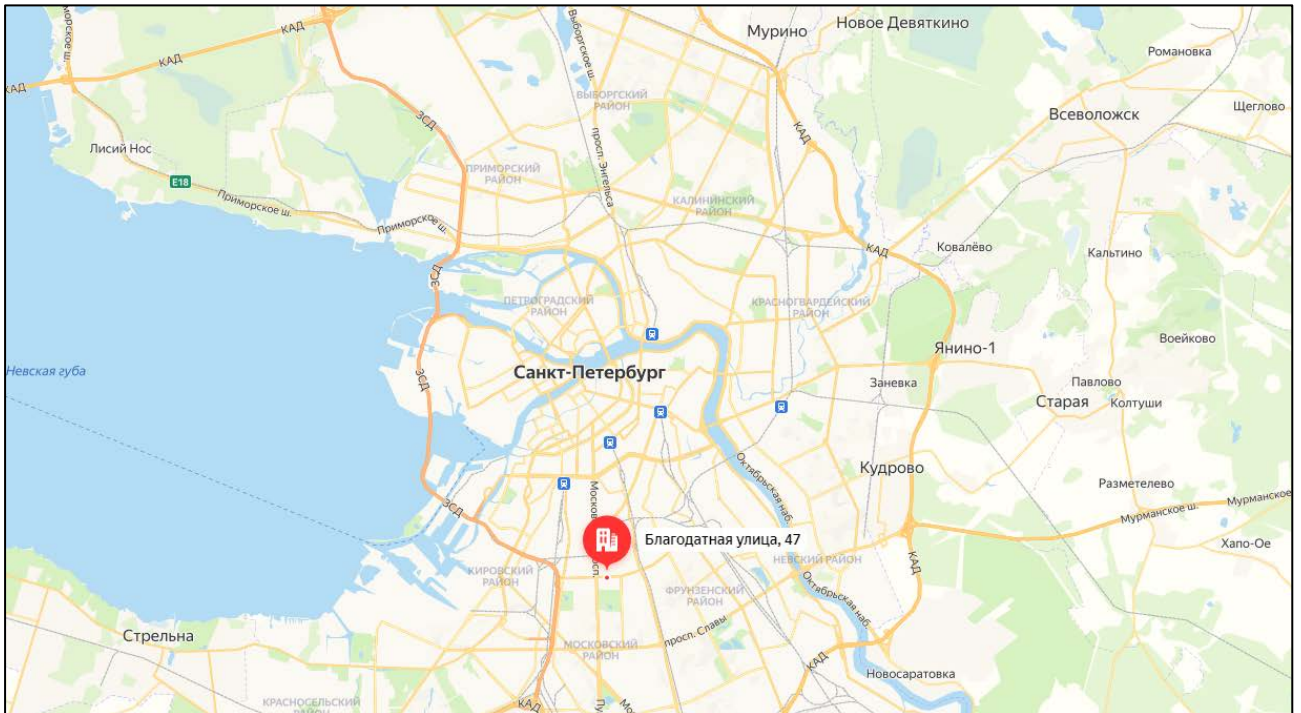


Рисунок 1. Местоположение оцениваемого объекта на карте г. Санкт-Петербурга

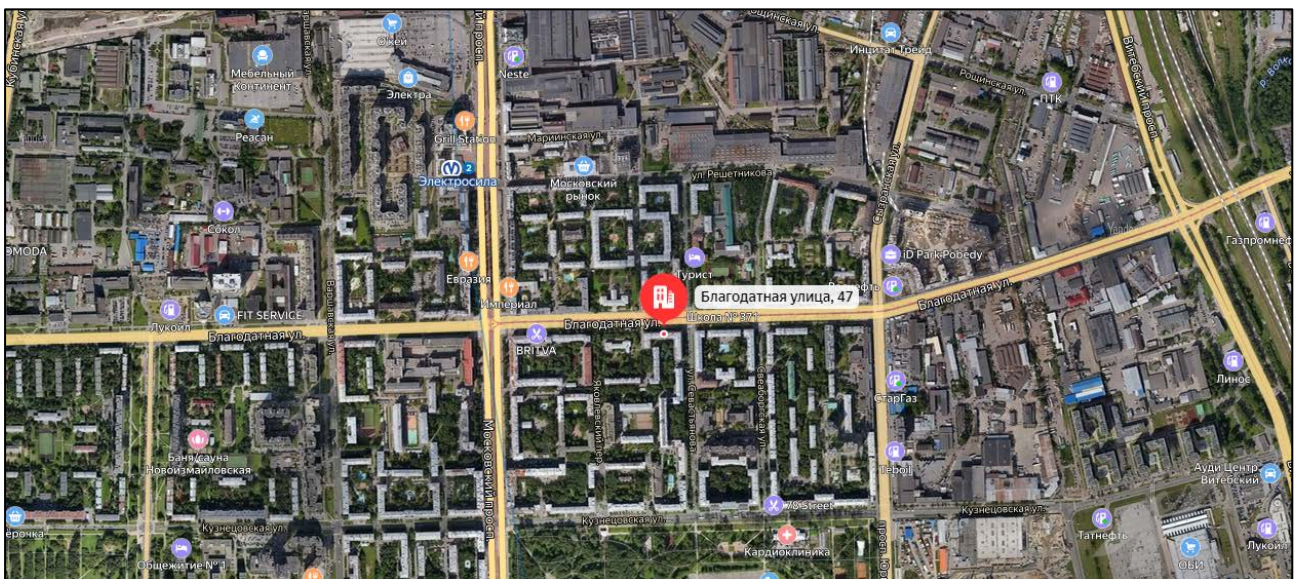



Рисунок 2. Локальное местоположение оцениваемого объекта



## 2.2. ОПИСАНИЕ НЕЖИЛОГО ПОМЕЩЕНИЯ

Показатель	Характеристика
Тип объекта	Встроенное помещение
Площадь помещения	15 кв. м
Кадастровый номер	78:14:0761902:2561
Кадастровая стоимость, руб.	2 449 306
Кадастровая стоимость, руб./кв.м	163 287
Наименование	Нежилое помещение
Назначение	Нежилое помещение
Этаж расположения	1 этаж
Высота помещения	2,90
Вид права (вид, номер, дата государственной регистрации)	Собственность № 78-78-34/022/2013-144 от 19.02.2013
Вход	Общий со двора, общий с улицы
Обеспеченность инженерной инфраструктурой	Визуально выявлены элементы электроснабжения, отопления.
Наличие перепланировок	Визуально перепланировки не выявлены
Состояние объекта	Удовлетворительное
Текущее использование	Помещение не используется, свободно от имущества третьих лиц.



**Помещение**

Дата обновления информации: 18.09.2020

ДЕЙСТВИЯ ...

**Общая информация**

Вид объекта недвижимости	Помещение
Статус объекта	Актуально
Кадастровый номер	78:14:0761902:2561
Дата присвоения кадастрового номера	14.09.2012

**Характеристики объекта**

Адрес (местоположение)	Санкт-Петербург, ул. Благодатная, д. 47, литера. А, пом. 17-Н
Площадь, кв.м	15
Назначение	Нежилое
Этаж	1

**Сведения о кадастровой стоимости**

Кадастровая стоимость (руб)	2449306.00
Дата определения	01.01.2018
Дата внесения	09.01.2019


**Ранее присвоенные номера**

Кадастровый номер	78:14:7619Б:7:43:8
-------------------	--------------------

**Сведения о правах и ограничениях (обременениях)**

Вид, номер и дата государственной регистрации права	Собственность № 78-78-34/022/2013-144 от 19.02.2013
---	---

Рисунок 3. Справочная информация по Объекту оценки



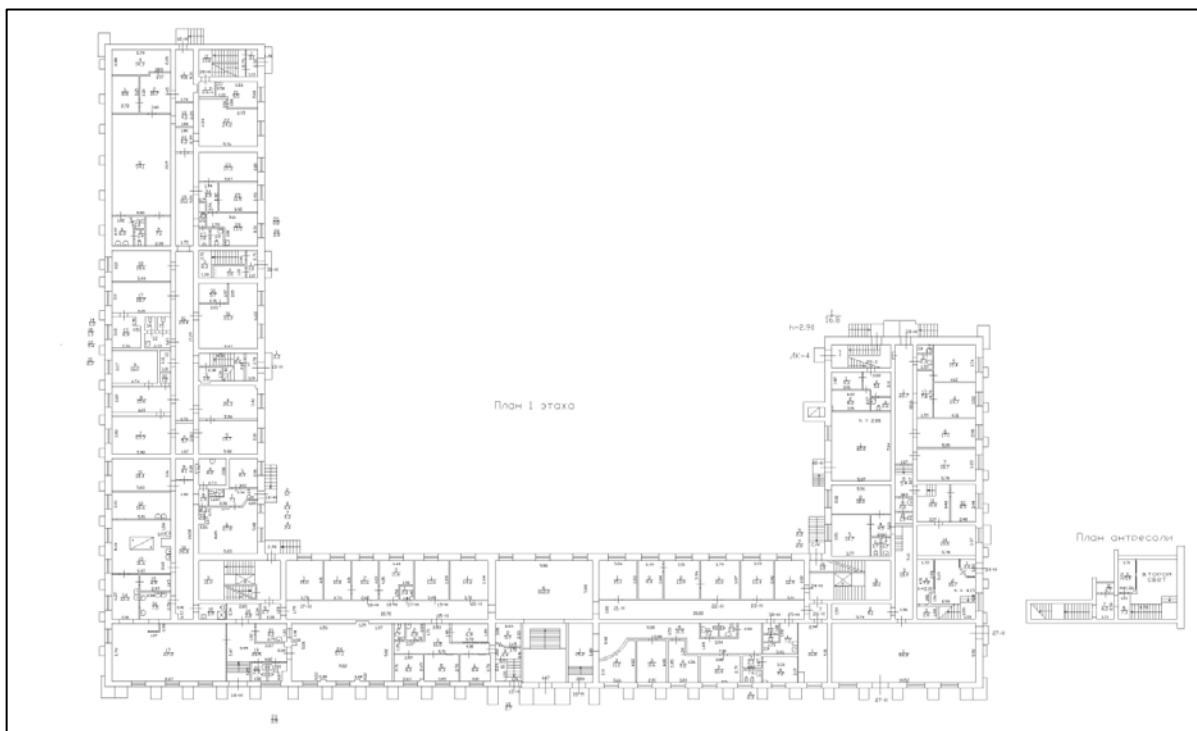


Рисунок 4. Расположение объекта на плане этажа



Рисунок 5. План оцениваемого помещения

### 2.3. ОПИСАНИЕ ЛОКАЛЬНОГО МЕСТОПОЛОЖЕНИЯ

Согласно административно-территориальному делению, оцениваемый объект недвижимого имущества расположен в Московском районе г. Санкт-Петербурга.



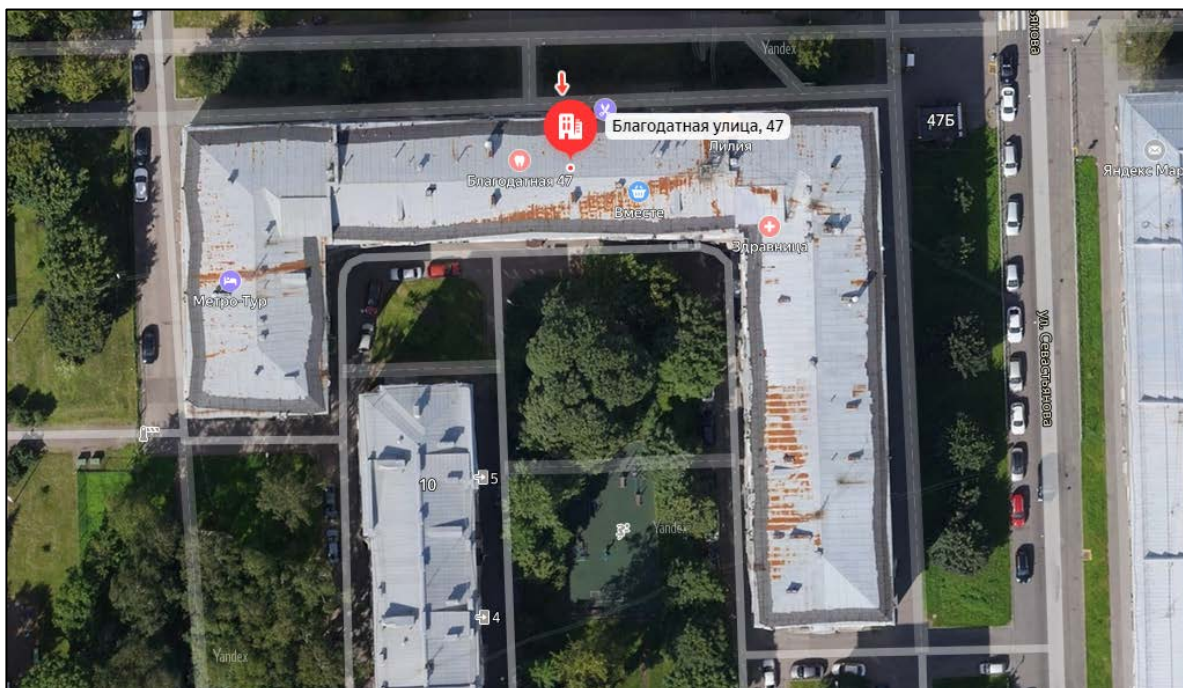


Рисунок 6. Расположение задания, в котором находится оцениваемое помещение

### **Характер окружения**

Окружение объекта оценки представлено смешанной застройкой: жилыми и общественно-деловыми объектами.

В ближайшем окружении расположены: учебные заведения, магазины продуктов, рестораны, гостиницы, спортивные залы, МФЦ и др. объекты.

### **Транспортная доступность**

Объект оценки расположен на первой линии крупной транспортной магистрали – Благодатная улица.

Ближайшая станция метро «Электросила» располагается в 10 минутах (840 м) пешей доступности.

## **2.4. ОБРЕМЕНЕНИЯ (ОГРАНИЧЕНИЯ) ОБЪЕКТА ОЦЕНКИ**

В соответствии с выпиской из ЕГРН от 17.10.2022г. № КУВИ-001/2022-183826803 ограничений (обременений) прав на оцениваемый объект не зарегистрировано.

Согласно письму СПб ГКУ ЦИОООКН № 01-43-1425/23-0-1 от 25.01.2023 г. объект, расположенный по адресу: г. Санкт-Петербург, Благодатная улица, дом 47, литера А не относится к числу объектов (выявленных объектов) культурного наследия.

Объект расположен в границах зон охраны и (или) защитных зон объектов культурного наследия на территории Санкт-Петербурга: единой зоне регулирования застройки и хозяйственной деятельности (участок ЗРЗ(14)05).

Требования по сохранению исторических зданий\* и режим использования земель в границах зон охраны объектов культурного наследия на территории Санкт-Петербурга установлен Законом Санкт-Петербурга от 19.01.2009 N 820-7 (в редакции, вступившей в силу 01.08.2021) "О границах объединенных зон охраны объектов культурного наследия, расположенных на территории Санкт-Петербурга, режимах использования земель и требованиях к градостроительным регламентам в границах указанных зон".

\*Исторические здания - здания (строения, сооружения) различных исторических периодов не состоящие на государственной охране как объекты культурного наследия: в центральных районах - построенные до 1917 г.: в остальных районах - до 1957 г. и деревянные 1-2 этажные здания,

построенные до 1917 г. (год постройки включительно).

В соответствии с п.1 статьи 34.1. Федерального закона от 25.06.2002 № 73-ФЗ "Защитными зонами объектов культурного наследия являются территории, которые прилегают к включенным в реестр памятникам и ансамблям (за исключением указанных в пункте 2 настоящей статьи объектов культурного наследия) и в границах которых в целях обеспечения сохранности объектов культурного наследия и композиционно- видовых связей (панорам) запрещаются строительство объектов капитального строительства и их реконструкция, связанная с изменением их параметров (высоты, количества этажей, площади), за исключением строительства и реконструкции линейных объектов".

Согласно Распоряжению КИО г. Санкт-Петербурга № 403-РЗ от 21.02.2023 г. «Об условиях приватизации объекта нежилого фонда по адресу: Санкт-Петербург, Благодатная ул., д. 47, литера А, пом. 17-Н» обременение (ограничение), подлежащее включению в информационное сообщение и договор купли-продажи Объекта: обязанность покупателя согласовывать все наружные ремонтно-строительные работы с Комитетом по государственному контролю, использованию и охране памятников истории и культуры.

### 2.5 ФОТОГРАФИИ ОБЪЕКТА ОЦЕНКИ



Фото № 1 – Ближайшее окружение и подъездные пути



Фото № 2 – Ближайшее окружение и подъездные пути



Фото № 3 – Здание, в котором находится Объект оценки



Фото № 4 – Адресный указатель





Фото № 5 – Внутреннее окружение



Фото № 6 – Общий вход



Фото № 7 – Вход в помещение



Фото № 8 – Внутреннее состояние помещения



Фото № 9 – Внутреннее состояние помещения




Фото № 10 – Внутреннее состояние помещения



## АКТ

контрольного осмотра нежилого помещения, расположенного по адресу: г. Санкт-Петербург,  
Благодатная улица, дом 47, литера А, помещение 17-Н

Параметр	Значение
Объект оценки	Нежилое помещение, расположенное по адресу: г. Санкт-Петербург, Благодатная улица, дом 47, литера А, помещение 17-Н, общая площадь 15 кв.м, кадастровый номер 78:14:0761902:2561, 1 этаж
Особенности проведения осмотра	Визуальный осмотр объекта произведен — 02.03.2023, при дневном освещении.
Вход	Общий со двора, общий с улицы
Обеспеченность инженерной инфраструктурой	Визуально выявлены элементы электроснабжения, отопления.
Наличие перепланировок	Визуально перепланировки не выявлены
Состояние объекта	Удовлетворительное
Текущее использование	Помещение не используется, свободно от имущества третьих лиц.

Представитель Исполнителя (Оценщик)	
Должность	Оценщик
Ф.И.О.	Андрианова А.С.
Подпись	
Дата	02.03.2023



### 3. ВЫВОДЫ ПО АНАЛИЗУ НАИЛУЧШЕГО ИСПОЛЬЗОВАНИЯ ОБЪЕКТА

На основании предоставленных документов Заказчиком, а также принимая во внимание анализ мониторинга рынка и выводы, сделанные по итогам описания Объекта оценки, Оценщик считает, что *наиболее эффективным вариантом использования Объекта оценки является его использование в качестве объекта недвижимого имущества помещения свободного назначения.*

### 4. РЕЗУЛЬТАТЫ ПРОВЕДЕНИЯ ОЦЕНКИ

В связи с тем, что 21.09.2022 была объявлена частичная мобилизация указом Президента РФ от 21.09.2022 N 647 "Об объявлении частичной мобилизации в Российской Федерации", оценка проводится в условиях неопределенности, поскольку данная ситуация может оказывать влияние на экономику страны и на рынок недвижимости в частности.

Наименование	Стоимость за кв. м. руб. без НДС	Рыночная стоимость, руб. без НДС	Стоимость за кв. м. руб. с учетом НДС	Рыночная стоимость, руб. с НДС округленно
Нежилое помещение, расположенное по адресу: г. Санкт-Петербург, Благодатная улица, дом 47, литера А, помещение 17-Н, общая площадь 15 кв.м, кадастровый номер 78:14:0761902:2561, 1 этаж	127 778	1 916 667	153 333	2 300 000
<b>Итого:</b>	<b>127 778</b>	<b>1 916 667</b>	<b>153 333</b>	<b>2 300 000</b>

