Филиал публично-правовой компании "Роскадастр" по Ленинградской области
полное наименование органа регистрации прав

Выписка из Единого государственного реестра недвижимости об объекте недвижимости

Сведения о характеристиках объекта недвижимости

На основании запроса от 05.04.2023, поступившего на рассмотрение 05.04.2023, сообщаем, что согласно записям Единого государственного реестра недвижимости:

Раздел 1 Лист 1

Земельный участок
вид объекта недвижимости

Лист № 1 раздела 1	Всего листов раздела 1: 4	Всего разделов: 8	Всего листов выписки: 45

05.04.2023г. № КУВИ-001/2023-80698648	
Кадастровый номер:	47:26:0916016:26
Номер кадастрового квартала:	47:26:0916016
Дата присвоения кадастрового номера:	26.01.1993

Ранее присвоенный государственный учетный номер:	Кадастровый номер 47:26:09-16-016:0026; 26
Местоположение:	Ленинградская область, Тосненский район, г. Любань, Любань, ш. Селецкое, д.17
Площадь:	87923 +/- 208
Кадастровая стоимость, руб.:	30933949.09
Кадастровые номера расположенных в пределах земельного участка объектов недвижимости:	47:26:0916016:66, 47:26:0916016:69, 47:26:0916016:74, 47:26:0000000:40271, 47:26:0000000:38587
Кадастровые номера объектов недвижимости, из которых образован объект недвижимости:	данные отсутствуют
Кадастровые номера образованных объектов недвижимости:	данные отсутствуют
Категория земель:	Земли населенных пунктов
Виды разрешенного использования:	для эксплуатации цехов переработки древесины и стоянки автотранспорта
Сведения о кадастровом инженере:	данные отсутствуют
Сведения о лесах, водных объектах и об иных природных объектах, расположенных в пределах земельного участка:	данные отсутствуют
Сведения о том, что земельный участок полностью расположен в границах зоны с особыми условиями использования территории, территории объекта культурного наследия, публичного сервитута:	данные отсутствуют
Сведения о том, что земельный участок расположен в границах особой экономической зоны, территории опережающего социально-экономического развития, зоны территориального развития в Российской Федерации, игорной зоны:	данные отсутствуют

ДОКУМЕНТ ПОДПИСАН
ЭЛЕКТРОННОЙ ПОДПИСЬЮ
Сертификат: 3094B7974B3CA8E1F07A347CFAD6FA78
Владелец: ФЕДЕРАЛЬНАЯ СЛУЖБА ГОСУДАРСТВЕННОЙ РЕГИСТРАЦИИ, КАДАСТРА И КАРТОГРАФИИ
Действителен: с 17.05.2022 по 10.08.2023

полное наименование должности		инициалы, фамилия

Земельный участок
вид объекта недвижимости

Лист № 2 раздела 1	Всего листов раздела 1: 4	Всего разделов: 8	Всего листов выписки: 45

05.04.2023г. № КУВИ-001/2023-80698648	
Кадастровый номер:	47:26:0916016:26

Сведения о том, что земельный участок расположен в границах особо охраняемой природной территории, охотничьих угодий, лесничеств:	данные отсутствуют
Сведения о результатах проведения государственного земельного надзора:	данные отсутствуют
Сведения о расположении земельного участка в границах территории, в отношении которой утвержден проект межевания территории:	данные отсутствуют
Условный номер земельного участка:	данные отсутствуют
Сведения о принятии акта и (или) заключении договора, предусматривающих предоставление в соответствии с земельным законодательством исполнительным органом государственным органом власти или органом местного самоуправления, находящегося в государственной или муниципальной собственности земельного участка для строительства наемного дома социального использования или наемного дома коммерческого использования:	данные отсутствуют
Сведения о том, что земельный участок или земельные участки образованы на основании решения об изъятии земельного участка и (или) расположенного на нем объекта недвижимости для государственных или муниципальных нужд:	данные отсутствуют
Сведения о том, что земельный участок образован из земель или земельного участка, государственная собственность на которые не разграничена:	данные отсутствуют
Сведения о наличии земельного спора о местоположении границ земельных участков:	данные отсутствуют
Статус записи об объекте недвижимости:	Сведения об объекте недвижимости имеют статус "актуальные, ранее учтенные"
Особые отметки:	Сведения об ограничениях права на объект недвижимости, обременениях данного объекта, не зарегистрированных в реестре прав, ограничений прав и обременений недвижимого имущества: вид ограничения (обременения): ограничения прав на земельный участок, предусмотренные статьей 56 Земельного кодекса Российской Федерации; срок действия: с 10.04.2015; реквизиты документа-основания: справка о балансовой принадлежности от 26.06.2014 № 032-07/3560 выдан: Филиал открытого акционерного общества энергетики и электрификации "Ленэнерго" "Гатчинские электрические сети". вид ограничения (обременения): ограничения прав на земельный участок,

ДОКУМЕНТ ПОДПИСАН
ЭЛЕКТРОННОЙ ПОДПИСЬЮ
Сертификат: 3094B7974B3CA8E1F07A347CFAD6FA78
Владелец: ФЕДЕРАЛЬНАЯ СЛУЖБА ГОСУДАРСТВЕННОЙ РЕГИСТРАЦИИ, КАДАСТРА И КАРТОГРАФИИ
Действителен: с 17.05.2022 по 10.08.2023

полное наименование должности		инициалы, фамилия

Земельный участок
вид объекта недвижимости

Лист № 3 раздела 1	Всего листов раздела 1: 4	Всего разделов: 8	Всего листов выписки: 45

05.04.2023г. № КУВИ-001/2023-80698648

Кадастровый номер:	47:26:0916016:26

предусмотренные статьей 56 Земельного кодекса Российской Федерации; срок действия: с 13.07.2015; реквизиты документа-основания: карта (план) от 29.11.2011 № 13284 выдан: Тосненский отдел Управления Росреестра по Ленинградской области. вид ограничения (обременения): ограничения прав на земельный участок, предусмотренные статьей 56 Земельного кодекса Российской Федерации; срок действия: с 14.07.2015; реквизиты документа-основания: карта (план) от 29.11.2011 № 13277 выдан: Тосненский отдел Управления Росреестра по Ленинградской области. вид ограничения (обременения): ограничения прав на земельный участок, предусмотренные статьей 56 Земельного кодекса Российской Федерации; срок действия: с 10.11.2015; реквизиты документа-основания: справка о балансовой принадлежности от 04.03.2015 № 032-13/1599 выдан: Филиал ОАО энергетики и электрификации "Ленэнерго" "Гатчинские электрические сети". вид ограничения (обременения): ограничения прав на земельный участок, предусмотренные статьей 56 Земельного кодекса Российской Федерации; срок действия: с 29.09.2017; реквизиты документа-основания: текстовое описание местоположения границ от 01.12.2016 № 1062 выдан: Ленинградский областной комитет по управлению государственным имуществом. вид ограничения (обременения): ограничения прав на земельный участок, предусмотренные статьей 56 Земельного кодекса Российской Федерации; срок действия: с 05.08.2019; реквизиты документа-основания: доверенность от 31.07.2019 № 7281195 выдан: Нотариус нотариального округа Санкт-Петербурга Рассошко Л.С.. вид ограничения (обременения): ограничения прав на земельный участок, предусмотренные статьей 56 Земельного кодекса Российской Федерации; срок действия: с 12.05.2022; реквизиты документа-основания: доверенность от 25.04.2022 № 78 А В 1436671; документ, содержащий необходимые для внесения в государственный кадастр недвижимости сведения об установлении или изменении территориальной зоны или зоны с особыми условиями использования территорий, либо об отмене установления такой зоны от 01.09.2021 № 32131621 выдан: ПАО "Россети Ленэнерго"; иной документ, содержащий описание объекта от 27.04.2022 № PVD-0123/2022-30451. вид ограничения (обременения): ограничения прав на земельный участок, предусмотренные статьей 56 Земельного кодекса Российской Федерации; срок действия: с 27.05.2022; реквизиты документа-основания: доверенность от 25.04.2022 № 78 А В 1436671; документ, содержащий необходимые для внесения в государственный кадастр недвижимости сведения об установлении или изменении территориальной зоны или зоны с особыми условиями использования территорий, либо об отмене установления такой зоны от 01.09.2021 № 32131247 выдан: ПАО "Россети Ленэнерго"; иной документ, содержащий

ДОКУМЕНТ ПОДПИСАН
ЭЛЕКТРОННОЙ ПОДПИСЬЮ
Сертификат: 3094B7974B3CA8E1F07A347CFAD6FA78
Владелец: ФЕДЕРАЛЬНАЯ СЛУЖБА ГОСУДАРСТВЕННОЙ РЕГИСТРАЦИИ, КАДАСТРА И КАРТОГРАФИИ
Действителен: с 17.05.2022 по 10.08.2023

полное наименование должности		инициалы, фамилия

Земельный участок
вид объекта недвижимости

Лист № 4 раздела 1	Всего листов раздела 1: 4	Всего разделов: 8	Всего листов выписки: 45

05.04.2023г. № КУВИ-001/2023-80698648

Кадастровый номер:	47:26:0916016:26
	описание объекта от 27.04.2022 № PVD-0123/2022-30452. вид ограничения (обременения): ограничения прав на земельный участок, предусмотренные статьей 56 Земельного кодекса Российской Федерации; срок действия: с 02.08.2022; реквизиты документа-основания: документ, содержащий необходимые для внесения в государственный кадастр недвижимости сведения об установлении или изменении территориальной зоны или зоны с особыми условиями использования территорий, либо об отмене установления такой зоны от 06.06.2022 № PVD-0123/2022-41070; иной документ, содержащий описание объекта от 03.06.2022 № PVD-0123/2022-41070. вид ограничения (обременения): ограничения прав на земельный участок, предусмотренные статьей 56 Земельного кодекса Российской Федерации; срок действия: с 30.08.2022; реквизиты документа-основания: документ, содержащий необходимые для внесения в государственный кадастр недвижимости сведения об установлении или изменении территориальной зоны или зоны с особыми условиями использования территорий, либо об отмене установления такой зоны от 20.06.2022 № PVD-0123/2022-45846; иной документ, содержащий описание объекта от 20.06.2022 № PVD-0123/2022-45846; доверенность от 28.04.2022 № 02/29/61/21; сопроводительное письмо от 08.06.2022 № 3. Граница земельного участка пересекает границы земельных участков (земельного участка) с кадастровыми номерами (кадастровым номером) 47:26:0916016:9.
Получатель выписки:	Гармаш Станислав Сергеевич, действующий(ая) на основании документа "" от имени заявителя АКЦИОНЕРНОЕ ОБЩЕСТВО "ФОНД ИМУЩЕСТВА САНКТ-ПЕТЕРБУРГА", 7838332649

полное наименование должности		инициалы, фамилия

ДОКУМЕНТ ПОДПИСАН
ЭЛЕКТРОННОЙ ПОДПИСЬЮ
Сертификат: 3094B7974B3CA8E1F07A347CFAD6FA78
Владелец: ФЕДЕРАЛЬНАЯ СЛУЖБА ГОСУДАРСТВЕННОЙ РЕГИСТРАЦИИ, КАДАСТРА И КАРТОГРАФИИ
Действителен: с 17.05.2022 по 10.08.2023

Выписка из Единого государственного реестра недвижимости об объекте недвижимости

Сведения о зарегистрированных правах

Земельный участок
вид объекта недвижимости

Лист № 1 раздела 2	Всего листов раздела 2: 3	Всего разделов: 8	Всего листов выписки: 45

05.04.2023г. № КУВИ-001/2023-80698648	
Кадастровый номер:	47:26:0916016:26

1	Правообладатель (правообладатели):	1.1	:
	Сведения о возможности предоставления третьим лицам персональных данных физического лица:	1.1.1	данные отсутствуют
2	Вид, номер, дата и время государственной регистрации права:	2.1	Собственность 47-47-29/037/2011-169 16.06.2011 00:00:00
3	Сведения об осуществлении государственной регистрации сделки, права без необходимого в силу закона согласия третьего лица, органа:	3.1	данные отсутствуют
4	Ограничение прав и обременение объекта недвижимости:		

4.1	вид:	Прочие ограничения прав и обременения объекта недвижимости
	дата государственной регистрации:	07.10.2009 00:00:00
	номер государственной регистрации:	47-78-29/079/2009-004
	срок, на который установлены ограничение прав и обременение объекта недвижимости:	данные отсутствуют
	лицо, в пользу которого установлены ограничение прав и обременение объекта недвижимости:	данные о правообладателе отсутствуют
	сведения о возможности предоставления третьим лицам персональных данных физического лица	данные отсутствуют
	основание государственной регистрации:	Кадастровый паспорт земельного участка (Выписка из Государственного земельного кадастра), № 4726/206/09-9060, выдан 24.07.2009, Управление Роснедвижимости по Ленинградской области. Территориальный отдел по Тосненскому району
	сведения об осуществлении государственной регистрации сделки, права, ограничения права без необходимого в силу закона согласия третьего лица, органа:	данные отсутствуют
	сведения об управляющем залогом и о договоре управления залогом, если такой договор заключен для управления ипотекой:	данные отсутствуют

ДОКУМЕНТ ПОДПИСАН
ЭЛЕКТРОННОЙ ПОДПИСЬЮ
Сертификат: 3094B7974B3CA8E1F07A347CFAD6FA78
Владелец: ФЕДЕРАЛЬНАЯ СЛУЖБА ГОСУДАРСТВЕННОЙ РЕГИСТРАЦИИ, КАДАСТРА И КАРТОГРАФИИ
Действителен: с 17.05.2022 по 10.08.2023

полное наименование должности		инициалы, фамилия

Земельный участок
вид объекта недвижимости

Лист № 2 раздела 2	Всего листов раздела 2: 3	Всего разделов: 8	Всего листов выписки: 45

05.04.2023г. № КУВИ-001/2023-80698648	
Кадастровый номер:	47:26:0916016:26

	сведения о депозитарии, который осуществляет хранение обездвиженной документарной закладной или электронной закладной:	
	ведения о внесении изменений или дополнений в регистрационную запись об ипотеке:	
5	Договоры участия в долевом строительстве:	не зарегистрировано
6	Заявленные в судебном порядке права требования:	данные отсутствуют
7	Сведения о возможности предоставления третьим лицам персональных данных физического лица	данные отсутствуют
8	Сведения о возражении в отношении зарегистрированного права:	данные отсутствуют
9	Сведения о наличии решения об изъятии объекта недвижимости для государственных и муниципальных нужд:	данные отсутствуют
10	Сведения о невозможности государственной регистрации без личного участия правообладателя или его законного представителя:	данные отсутствуют
11	Правопритязания и сведения о наличии поступивших, но не рассмотренных заявлений о проведении государственной регистрации права (перехода, прекращения права), ограничения права или обременения объекта недвижимости, сделки в отношении объекта недвижимости:	отсутствуют

полное наименование должности		инициалы, фамилия

ДОКУМЕНТ ПОДПИСАН
ЭЛЕКТРОННОЙ ПОДПИСЬЮ
Сертификат: 3094B7974B3CA8E1F07A347CFAD6FA78
Владелец: ФЕДЕРАЛЬНАЯ СЛУЖБА ГОСУДАРСТВЕННОЙ РЕГИСТРАЦИИ, КАДАСТРА И КАРТОГРАФИИ
Действителен: с 17.05.2022 по 10.08.2023

Земельный участок
вид объекта недвижимости

Лист № 3 раздела 2	Всего листов раздела 2: 3	Всего разделов: 8	Всего листов выписки: 45

05.04.2023г. № КУВИ-001/2023-80698648	
Кадастровый номер:	47:26:0916016:26

11	Сведения о невозможности государственной регистрации перехода, прекращения, ограничения права на земельный участок из земель сельскохозяйственного назначения:	данные отсутствуют

ДОКУМЕНТ ПОДПИСАН
ЭЛЕКТРОННОЙ ПОДПИСЬЮ
Сертификат: 3094B7974B3CA8E1F07A347CFAD6FA78
Владелец: ФЕДЕРАЛЬНАЯ СЛУЖБА ГОСУДАРСТВЕННОЙ РЕГИСТРАЦИИ, КАДАСТРА И КАРТОГРАФИИ
Действителен: с 17.05.2022 по 10.08.2023

полное наименование должности		инициалы, фамилия

Выписка из Единого государственного реестра недвижимости об объекте недвижимости

Описание местоположения земельного участка

Земельный участок
вид объекта недвижимости

Лист № 1 раздела 3	Всего листов раздела 3: 1	Всего разделов: 8	Всего листов выписки: 45

05.04.2023г. № КУВИ-001/2023-80698648	
Кадастровый номер:	47:26:0916016:26

План (чертеж, схема) земельного участка

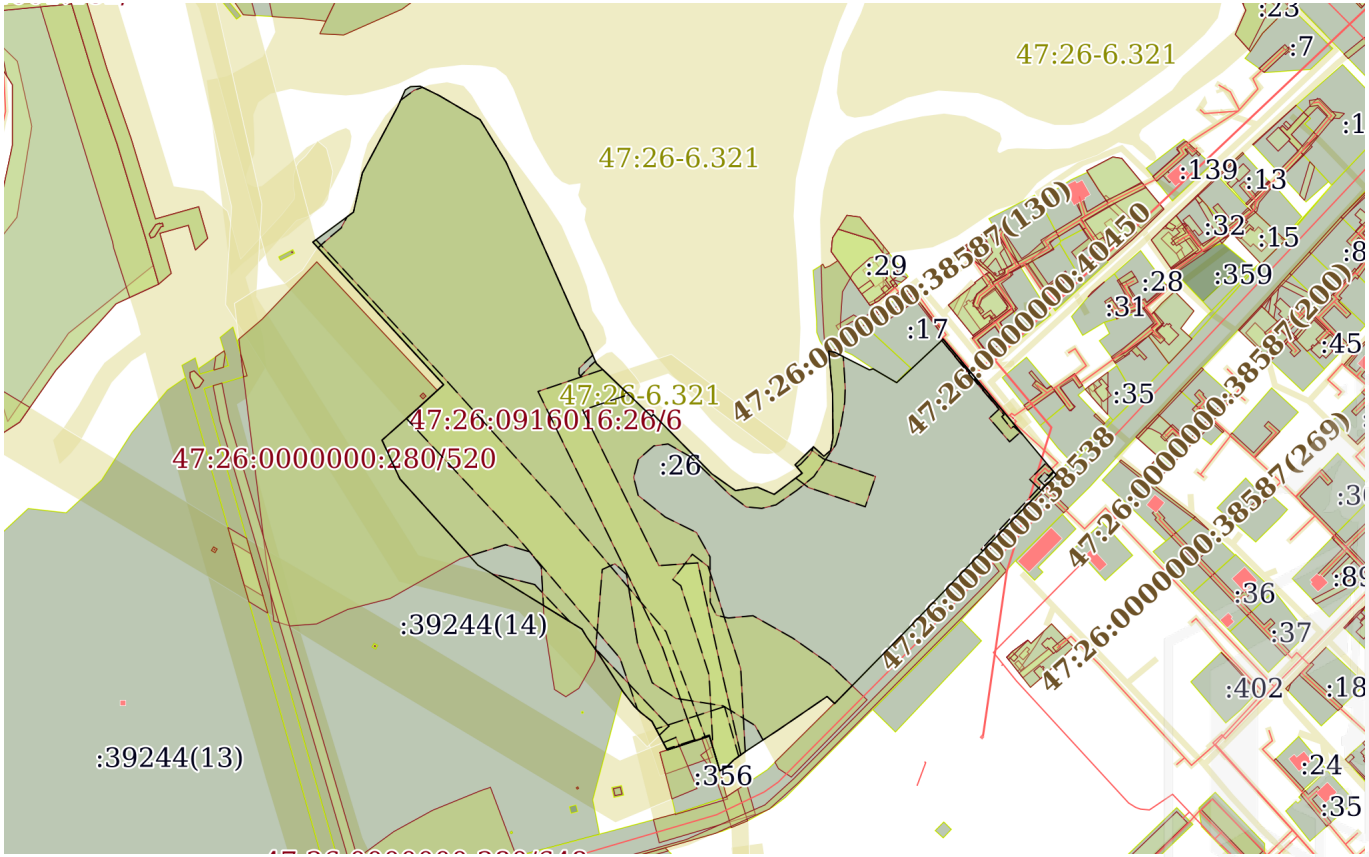

Масштаб 1:5000	Условные обозначения:		

ДОКУМЕНТ ПОДПИСАН
ЭЛЕКТРОННОЙ ПОДПИСЬЮ
Сертификат: 3094B7974B3CA8E1F07A347CFAD6FA78
Владелец: ФЕДЕРАЛЬНАЯ СЛУЖБА ГОСУДАРСТВЕННОЙ РЕГИСТРАЦИИ, КАДАСТРА И КАРТОГРАФИИ
Действителен: с 17.05.2022 по 10.08.2023

полное наименование должности		инициалы, фамилия

Выписка из Единого государственного реестра недвижимости об объекте недвижимости

Описание местоположения земельного участка

Земельный участок
вид объекта недвижимости

Лист № 1 раздела 3.1	Всего листов раздела 3.1: 3	Всего разделов: 8	Всего листов выписки: 45

05.04.2023г. № КУВИ-001/2023-80698648	
Кадастровый номер:	47:26:0916016:26

Описание местоположения границ земельного участка

№ п/п	Номер точки		Дирекционный угол	Горизонтальное проложение, м	Описание закрепления на местности	Кадастровые номера смежных участков	Сведения об адресах правообладателей смежных земельных участков
	начальная	конечная					
1	2	3	4	5	6	7	8
1	1.1.1	1.1.2	53°32.2`	33.87	данные отсутствуют	данные отсутствуют	данные отсутствуют
2	1.1.2	1.1.3	12°47.8`	26.91	данные отсутствуют	данные отсутствуют	данные отсутствуют
3	1.1.3	1.1.4	28°3.4`	50.71	данные отсутствуют	данные отсутствуют	данные отсутствуют
4	1.1.4	1.1.5	24°10.0`	11.97	данные отсутствуют	данные отсутствуют	данные отсутствуют
5	1.1.5	1.1.6	57°49.0`	4.11	данные отсутствуют	данные отсутствуют	данные отсутствуют
6	1.1.6	1.1.7	87°4.3`	6.46	данные отсутствуют	данные отсутствуют	данные отсутствуют
7	1.1.7	1.1.8	116°7.7`	14.06	данные отсутствуют	данные отсутствуют	данные отсутствуют
8	1.1.8	1.1.9	120°29.3`	32.03	данные отсутствуют	данные отсутствуют	данные отсутствуют
9	1.1.9	1.1.10	148°35.6`	33.49	данные отсутствуют	данные отсутствуют	данные отсутствуют
10	1.1.10	1.1.11	156°1.4`	122.18	данные отсутствуют	данные отсутствуют	данные отсутствуют
11	1.1.11	1.1.12	141°38.0`	2.45	данные отсутствуют	данные отсутствуют	данные отсутствуют
12	1.1.12	1.1.13	156°26.9`	23.22	данные отсутствуют	данные отсутствуют	данные отсутствуют
13	1.1.13	1.1.14	133°50.5`	51.38	данные отсутствуют	данные отсутствуют	данные отсутствуют
14	1.1.14	1.1.15	38°33.5`	1.76	данные отсутствуют	данные отсутствуют	данные отсутствуют
15	1.1.15	1.1.16	135°24.8`	55.83	данные отсутствуют	данные отсутствуют	данные отсутствуют
16	1.1.16	1.1.17	125°20.6`	19.52	данные отсутствуют	данные отсутствуют	данные отсутствуют
17	1.1.17	1.1.18	80°58.9`	14.86	данные отсутствуют	данные отсутствуют	данные отсутствуют
18	1.1.18	1.1.19	113°16.7`	12.25	данные отсутствуют	данные отсутствуют	данные отсутствуют
19	1.1.19	1.1.20	52°51.1`	23.5	данные отсутствуют	данные отсутствуют	данные отсутствуют
20	1.1.20	1.1.21	319°45.8`	7.32	данные отсутствуют	данные отсутствуют	данные отсутствуют
21	1.1.21	1.1.22	45°29.6`	17.25	данные отсутствуют	данные отсутствуют	данные отсутствуют
22	1.1.22	1.1.23	132°7.1`	9.42	данные отсутствуют	данные отсутствуют	данные отсутствуют

ДОКУМЕНТ ПОДПИСАН
ЭЛЕКТРОННОЙ ПОДПИСЬЮ
Сертификат: 3094B7974B3CA8E1F07A347CFAD6FA78
Владелец: ФЕДЕРАЛЬНАЯ СЛУЖБА ГОСУДАРСТВЕННОЙ РЕГИСТРАЦИИ, КАДАСТРА И КАРТОГРАФИИ
Действителен: с 17.05.2022 по 10.08.2023

полное наименование должности		инициалы, фамилия

Земельный участок

вид объекта недвижимости

Лист № 2 раздела 3.1	Всего листов раздела 3.1: 3	Всего разделов: 8	Всего листов выписки: 45

05.04.2023г. № КУВИ-001/2023-80698648

Кадастровый номер: 47:26:0916016:26

1	2	3	4	5	6	7	8
23	1.1.23	1.1.24	49°25.8`	5.95	данные отсутствуют	данные отсутствуют	данные отсутствуют
24	1.1.24	1.1.25	10°31.1`	8.66	данные отсутствуют	данные отсутствуют	данные отсутствуют
25	1.1.25	1.1.26	359°28.3`	29.23	данные отсутствуют	данные отсутствуют	данные отсутствуют
26	1.1.26	1.1.27	354°56.0`	29.1	данные отсутствуют	данные отсутствуют	данные отсутствуют
27	1.1.27	1.1.28	103°19.1`	4.25	данные отсутствуют	данные отсутствуют	данные отсутствуют
28	1.1.28	1.1.29	116°52.9`	25.94	данные отсутствуют	данные отсутствуют	данные отсутствуют
29	1.1.29	1.1.30	74°1.4`	2.58	данные отсутствуют	данные отсутствуют	данные отсутствуют
30	1.1.30	1.1.31	120°24.3`	18.3	данные отсутствуют	47:26:0916016:9	volodjaif@mail.ru, 187050, Ленинградская обл, р-н. Тосненский, г. Любань, проезд. Селецкий, д. 10; 196634, Санкт-Петербург г, г. Санкт-Петербург, тер. Славянка (поселок Шушары), ул. Ростовская, кв. 4, дом 10, корпус 1, квартира 4; 196634, Санкт-Петербург г, г. Санкт-Петербург, тер. Славянка (поселок Шушары), ул. Ростовская, кв. 4, дом 10, корпус 1, квартира 4; адрес отсутствует
31	1.1.31	1.1.32	46°54.7`	42.63	данные отсутствуют	данные отсутствуют	данные отсутствуют
32	1.1.32	1.1.33	140°12.1`	113.0	данные отсутствуют	данные отсутствуют	данные отсутствуют
33	1.1.32	1.1.32			данные отсутствуют	47:26:0916016:17	адрес отсутствует
34	1.1.33	1.1.34	139°50.0`	5.29	данные отсутствуют	данные отсутствуют	данные отсутствуют
35	1.1.34	1.1.35	223°52.6`	8.66	данные отсутствуют	47:26:0000000:38661	адрес отсутствует
36	1.1.34	1.1.34			данные отсутствуют	47:26:0000000:40293(14)	адрес отсутствует
37	1.1.35	1.1.36	223°53.1`	137.32	данные отсутствуют	47:26:0000000:38661	адрес отсутствует
38	1.1.36	1.1.37	224°31.4`	31.46	данные отсутствуют	47:26:0000000:38661	адрес отсутствует
39	1.1.37	1.1.38	224°22.9`	36.03	данные отсутствуют	47:26:0000000:38661	адрес отсутствует
40	1.1.38	1.1.39	312°57.7`	6.96	данные отсутствуют	данные отсутствуют	данные отсутствуют
41	1.1.39	1.1.40	235°30.5`	15.28	данные отсутствуют	данные отсутствуют	данные отсутствуют
42	1.1.40	1.1.41	235°32.0`	24.79	данные отсутствуют	данные отсутствуют	данные отсутствуют
43	1.1.41	1.1.42	236°43.4`	25.75	данные отсутствуют	данные отсутствуют	данные отсутствуют
44	1.1.42	1.1.43	234°13.5`	9.84	данные отсутствуют	данные отсутствуют	данные отсутствуют
45	1.1.43	1.1.44	225°3.5`	6.98	данные отсутствуют	данные отсутствуют	данные отсутствуют

ДОКУМЕНТ ПОДПИСАН
ЭЛЕКТРОННОЙ ПОДПИСЬЮ
Сертификат: 3094B7974B3CA8E1F07A347CFAD6FA78
Владелец: ФЕДЕРАЛЬНАЯ СЛУЖБА ГОСУДАРСТВЕННОЙ РЕГИСТРАЦИИ, КАДАСТРА И КАРТОГРАФИИ
Действителен: с 17.05.2022 по 10.08.2023

полное наименование должности		инициалы, фамилия

Земельный участок
вид объекта недвижимости

Лист № 3 раздела 3.1	Всего листов раздела 3.1: 3	Всего разделов: 8	Всего листов выписки: 45

05.04.2023г. № КУВИ-001/2023-80698648	
Кадастровый номер:	47:26:0916016:26

1	2	3	4	5	6	7	8
46	1.1.44	1.1.45	241°49.9`	4.96	данные отсутствуют	данные отсутствуют	данные отсутствуют
47	1.1.45	1.1.46	343°15.2`	24.26	данные отсутствуют	47:26:0916016:356	данные отсутствуют
48	1.1.46	1.1.47	251°48.9`	29.77	данные отсутствуют	47:26:0916016:356	данные отсутствуют
49	1.1.47	1.1.48	332°0.0`	21.79	данные отсутствуют	данные отсутствуют	данные отсутствуют
50	1.1.48	1.1.49	308°7.6`	9.39	данные отсутствуют	данные отсутствуют	данные отсутствуют
51	1.1.49	1.1.50	314°5.0`	6.2	данные отсутствуют	данные отсутствуют	данные отсутствуют
52	1.1.50	1.1.51	322°20.2`	12.13	данные отсутствуют	данные отсутствуют	данные отсутствуют
53	1.1.51	1.1.52	326°30.1`	9.11	данные отсутствуют	данные отсутствуют	данные отсутствуют
54	1.1.52	1.1.53	327°29.6`	20.69	данные отсутствуют	47:26:0000000:39244(14)	данные отсутствуют
55	1.1.53	1.1.54	324°41.8`	14.48	данные отсутствуют	47:26:0000000:39244(14)	данные отсутствуют
56	1.1.54	1.1.55	328°46.7`	6.12	данные отсутствуют	47:26:0000000:39244(14)	данные отсутствуют
57	1.1.55	1.1.56	301°36.7`	81.84	данные отсутствуют	47:26:0000000:39244(14)	данные отсутствуют
58	1.1.56	1.1.57	317°53.0`	78.0	данные отсутствуют	47:26:0000000:39244(14)	данные отсутствуют
59	1.1.57	1.1.58	335°13.9`	28.52	данные отсутствуют	47:26:0000000:39244(14)	данные отсутствуют
60	1.1.58	1.1.59	48°22.3`	32.94	данные отсутствуют	47:26:0000000:39244(14)	данные отсутствуют
61	1.1.59	1.1.60	47°21.8`	22.63	данные отсутствуют	данные отсутствуют	данные отсутствуют
62	1.1.60	1.1.1	317°28.3`	129.66	данные отсутствуют	данные отсутствуют	данные отсутствуют

ДОКУМЕНТ ПОДПИСАН
ЭЛЕКТРОННОЙ ПОДПИСЬЮ
Сертификат: 3094B7974B3CA8E1F07A347CFAD6FA78
Владелец: ФЕДЕРАЛЬНАЯ СЛУЖБА ГОСУДАРСТВЕННОЙ РЕГИСТРАЦИИ, КАДАСТРА И КАРТОГРАФИИ
Действителен: с 17.05.2022 по 10.08.2023

полное наименование должности		инициалы, фамилия

Выписка из Единого государственного реестра недвижимости об объекте недвижимости

Описание местоположения земельного участка

Земельный участок			
вид объекта недвижимости			
Лист № 1 раздела 3.2	Всего листов раздела 3.2: 3	Всего разделов: 8	Всего листов выписки: 45

05.04.2023г. № КУВИ-001/2023-80698648	
Кадастровый номер:	47:26:0916016:26

Сведения о характерных точках границы земельного участка

Система координат МСК 47 зона 2

Номер точки	Координаты, м		Описание закрепления на местности	Средняя квадратичная погрешность определения координат характерных точек границ земельного участка, м
	X	Y		
1	2	3	4	5
1	370013.27	2266031.06	-	0.3
2	370033.4	2266058.3	-	0.3
3	370059.64	2266064.26	-	0.3
4	370104.39	2266088.11	-	0.3
5	370115.31	2266093.01	-	0.3
6	370117.5	2266096.49	-	0.3
7	370117.83	2266102.94	-	0.3
8	370111.64	2266115.56	-	0.3
9	370095.39	2266143.16	-	0.3
10	370066.81	2266160.61	-	0.3
11	369955.17	2266210.26	-	0.3
12	369953.25	2266211.78	-	0.3
13	369931.96	2266221.06	-	0.3
14	369896.37	2266258.12	-	0.3
15	369897.75	2266259.22	-	0.3
16	369857.99	2266298.41	-	0.3
17	369846.7	2266314.33	-	0.3
18	369849.03	2266329.01	-	0.3
19	369844.19	2266340.26	-	0.3
20	369858.38	2266358.99	-	0.3
21	369863.97	2266354.26	-	0.3
22	369876.06	2266366.56	-	0.3

полное наименование должности		инициалы, фамилия

ДОКУМЕНТ ПОДПИСАН
ЭЛЕКТРОННОЙ ПОДПИСЬЮ
Сертификат: 3094B7974B3CA8E1F07A347CFAD6FA78
Владелец: ФЕДЕРАЛЬНАЯ СЛУЖБА ГОСУДАРСТВЕННОЙ РЕГИСТРАЦИИ, КАДАСТРА И КАРТОГРАФИИ
Действителен: с 17.05.2022 по 10.08.2023

Земельный участок
вид объекта недвижимости

Лист № 2 раздела 3.2	Всего листов раздела 3.2: 3	Всего разделов: 8	Всего листов выписки: 45

05.04.2023г. № КУВИ-001/2023-80698648

Кадастровый номер: 47:26:0916016:26

1	2	3	4	5
23	369869.74	2266373.55	-	0.3
24	369873.61	2266378.07	-	0.3
25	369882.12	2266379.65	-	0.3
26	369911.35	2266379.38	-	0.3
27	369940.34	2266376.81	-	0.3
28	369939.36	2266380.95	-	0.3
29	369927.63	2266404.09	-	0.3
30	369928.34	2266406.57	-	0.3
31	369919.08	2266422.35	-	0.3
32	369948.2	2266453.48	-	0.3
33	369861.38	2266525.81	-	0.3
34	369857.34	2266529.22	-	0.3
35	369851.1	2266523.22	-	0.3
36	369752.13	2266428.03	-	0.3
37	369729.7	2266405.97	-	0.3
38	369703.95	2266380.77	-	0.3
39	369708.69	2266375.68	-	0.3
40	369700.04	2266363.09	-	0.3
41	369686.01	2266342.65	-	0.3
42	369671.88	2266321.12	-	0.3
43	369666.13	2266313.14	-	0.3
44	369661.2	2266308.2	-	0.3
45	369658.86	2266303.83	-	0.3
46	369682.09	2266296.84	-	0.3
47	369672.8	2266268.56	-	0.3
48	369692.04	2266258.33	-	0.3
49	369697.84	2266250.94	-	0.3
50	369702.15	2266246.49	-	0.3
51	369711.75	2266239.08	-	0.3

ДОКУМЕНТ ПОДПИСАН
ЭЛЕКТРОННОЙ ПОДПИСЬЮ
Сертификат: 3094B7974B3CA8E1F07A347CFAD6FA78
Владелец: ФЕДЕРАЛЬНАЯ СЛУЖБА ГОСУДАРСТВЕННОЙ РЕГИСТРАЦИИ, КАДАСТРА И КАРТОГРАФИИ
Действителен: с 17.05.2022 по 10.08.2023

полное наименование должности		инициалы, фамилия

Земельный участок
вид объекта недвижимости

Лист № 3 раздела 3.2	Всего листов раздела 3.2: 3	Всего разделов: 8	Всего листов выписки: 45

05.04.2023г. № КУВИ-001/2023-80698648	
Кадастровый номер:	47:26:0916016:26

1	2	3	4	5
52	369719.35	2266234.05	-	0.3
53	369736.8	2266222.93	-	0.3
54	369748.62	2266214.56	-	0.3
55	369753.85	2266211.39	-	0.3
56	369796.75	2266141.69	-	0.3
57	369854.61	2266089.38	-	0.3
58	369880.51	2266077.43	-	0.3
59	369902.39	2266102.05	-	0.3
60	369917.72	2266118.7	-	0.3
1	370013.27	2266031.06	-	0.3

полное наименование должности		инициалы, фамилия

ДОКУМЕНТ ПОДПИСАН
ЭЛЕКТРОННОЙ ПОДПИСЬЮ
Сертификат: 3094B7974B3CA8E1F07A347CFAD6FA78
Владелец: ФЕДЕРАЛЬНАЯ СЛУЖБА ГОСУДАРСТВЕННОЙ РЕГИСТРАЦИИ, КАДАСТРА И КАРТОГРАФИИ
Действителен: с 17.05.2022 по 10.08.2023

Выписка из Единого государственного реестра недвижимости об объекте недвижимости

Сведения о частях земельного участка

Земельный участок
вид объекта недвижимости

Лист № 1 раздела 4	Всего листов раздела 4: 10	Всего разделов: 8	Всего листов выписки: 45

05.04.2023г. № КУВИ-001/2023-80698648	
Кадастровый номер:	47:26:0916016:26

План (чертеж, схема) части земельного участка	Учетный номер части: 47:26:0916016:26/1

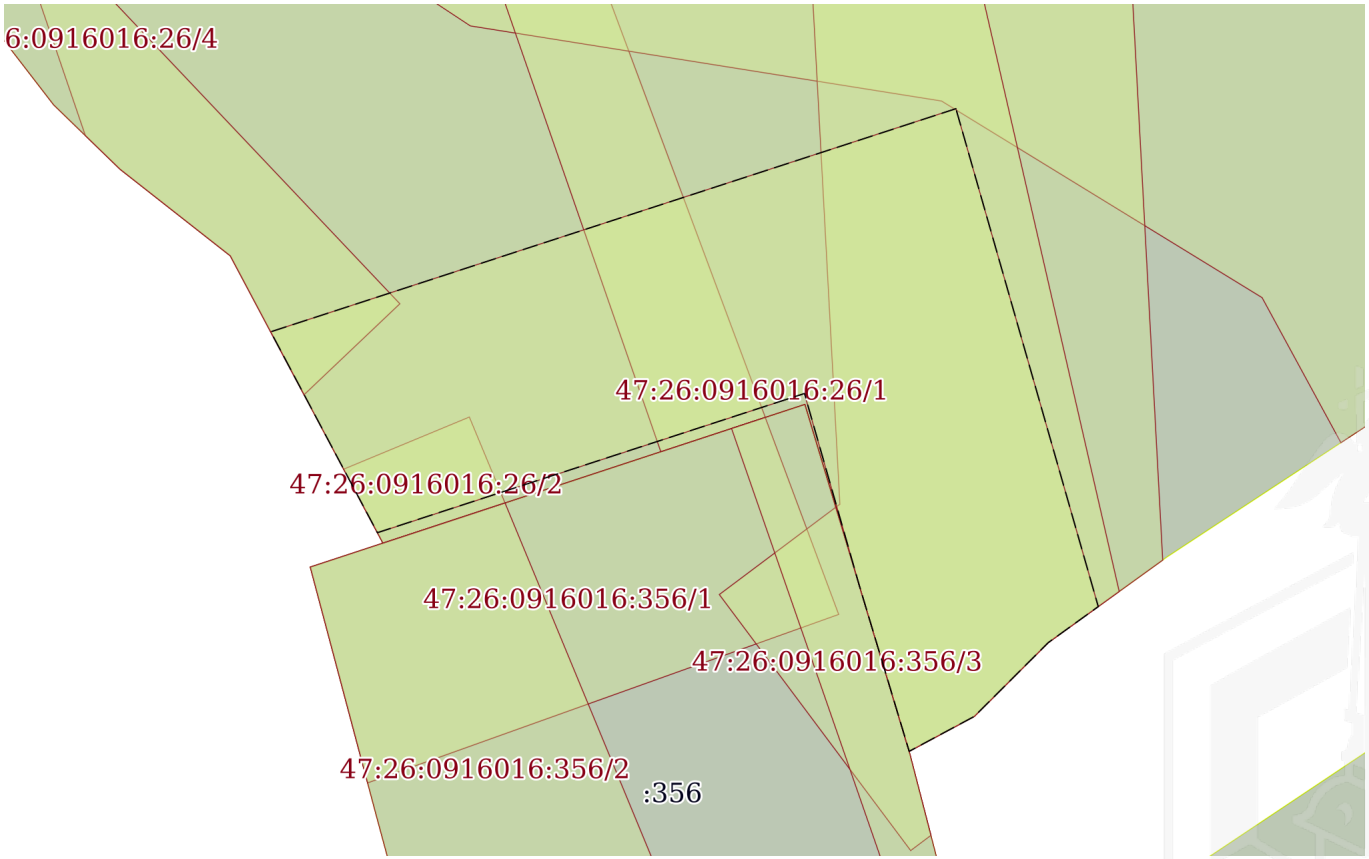

Масштаб 1:500	Условные обозначения:		

ДОКУМЕНТ ПОДПИСАН
ЭЛЕКТРОННОЙ ПОДПИСЬЮ
Сертификат: 3094B7974B3CA8E1F07A347CFAD6FA78
Владелец: ФЕДЕРАЛЬНАЯ СЛУЖБА ГОСУДАРСТВЕННОЙ РЕГИСТРАЦИИ, КАДАСТРА И КАРТОГРАФИИ
Действителен: с 17.05.2022 по 10.08.2023

полное наименование должности		инициалы, фамилия

Земельный участок
вид объекта недвижимости

Лист № 2 раздела 4	Всего листов раздела 4: 10	Всего разделов: 8	Всего листов выписки: 45

05.04.2023г. № КУВИ-001/2023-80698648	
Кадастровый номер:	47:26:0916016:26

План (чертеж, схема) части земельного участка	Учетный номер части: 47:26:0916016:26/2

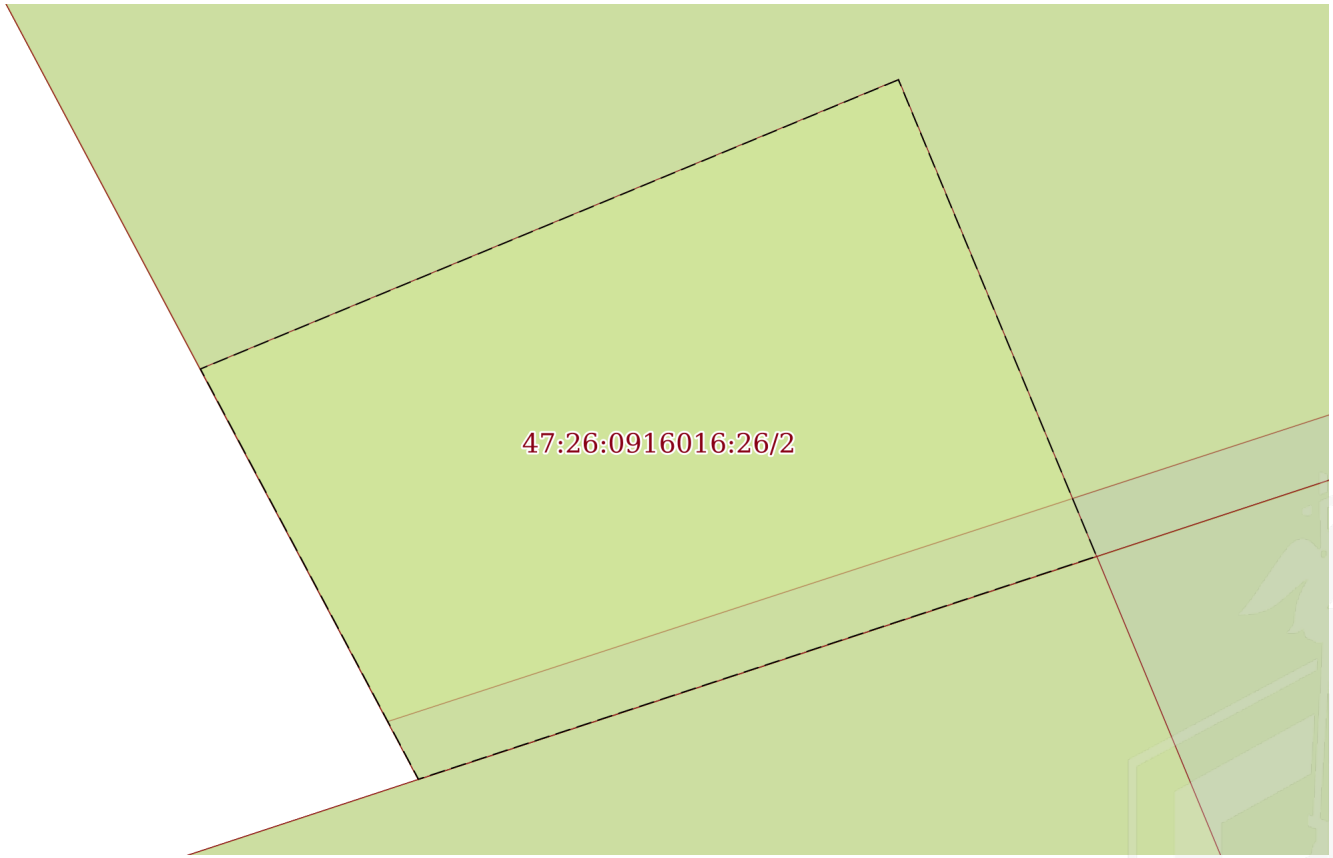

Масштаб 1:90	Условные обозначения:		

ДОКУМЕНТ ПОДПИСАН
ЭЛЕКТРОННОЙ ПОДПИСЬЮ
Сертификат: 3094B7974B3CA8E1F07A347CFAD6FA78
Владелец: ФЕДЕРАЛЬНАЯ СЛУЖБА ГОСУДАРСТВЕННОЙ РЕГИСТРАЦИИ, КАДАСТРА И КАРТОГРАФИИ
Действителен: с 17.05.2022 по 10.08.2023

полное наименование должности		инициалы, фамилия

Земельный участок
вид объекта недвижимости

Лист № 3 раздела 4	Всего листов раздела 4: 10	Всего разделов: 8	Всего листов выписки: 45

05.04.2023г. № КУВИ-001/2023-80698648	
Кадастровый номер:	47:26:0916016:26

План (чертеж, схема) части земельного участка	Учетный номер части: 47:26:0916016:26/3

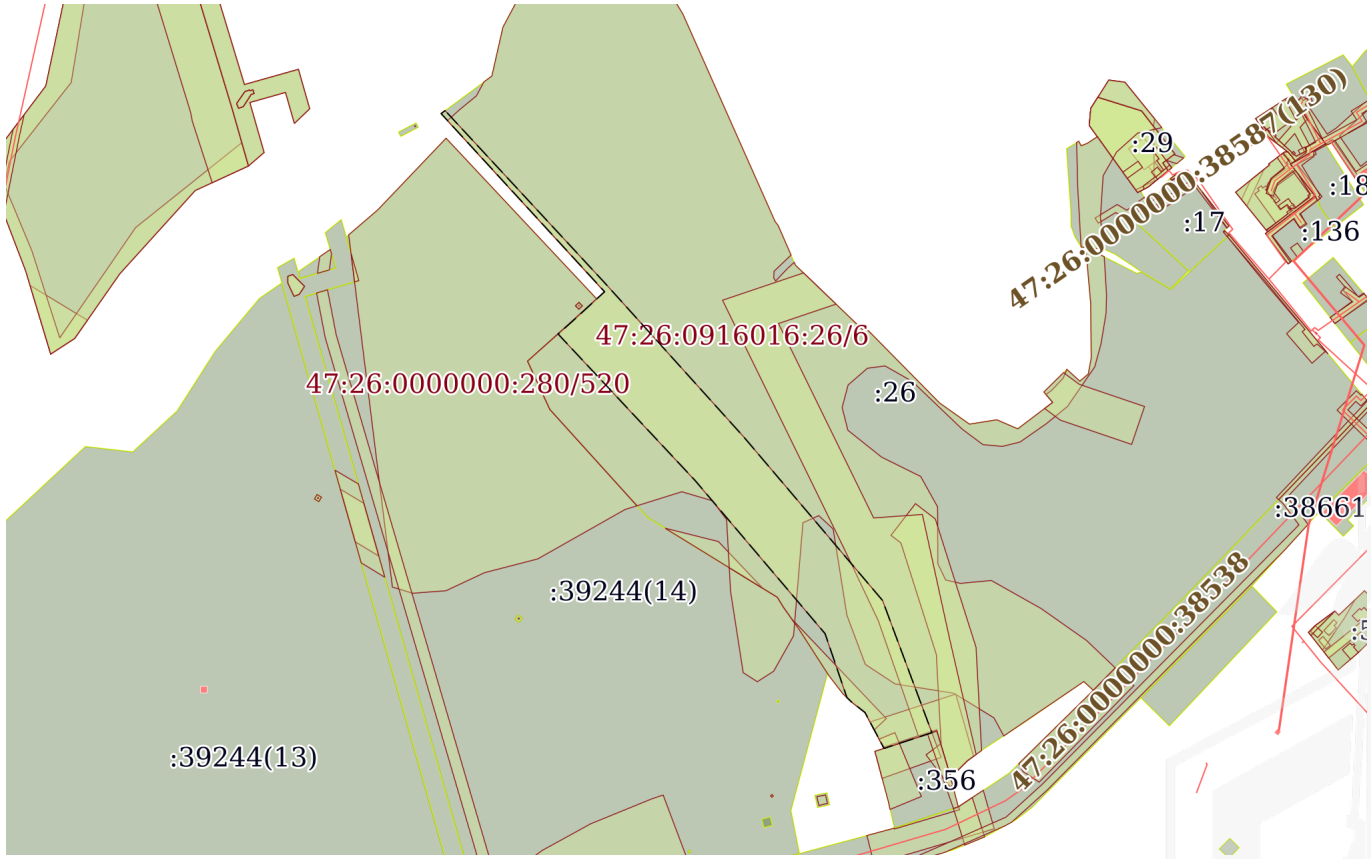

Масштаб 1:4000	Условные обозначения:		

ДОКУМЕНТ ПОДПИСАН
ЭЛЕКТРОННОЙ ПОДПИСЬЮ
Сертификат: 3094B7974B3CA8E1F07A347CFAD6FA78
Владелец: ФЕДЕРАЛЬНАЯ СЛУЖБА ГОСУДАРСТВЕННОЙ РЕГИСТРАЦИИ, КАДАСТРА И КАРТОГРАФИИ
Действителен: с 17.05.2022 по 10.08.2023

полное наименование должности		инициалы, фамилия

Земельный участок
вид объекта недвижимости

Лист № 4 раздела 4	Всего листов раздела 4: 10	Всего разделов: 8	Всего листов выписки: 45

05.04.2023г. № КУВИ-001/2023-80698648	
Кадастровый номер:	47:26:0916016:26

План (чертеж, схема) части земельного участка	Учетный номер части: 47:26:0916016:26/4

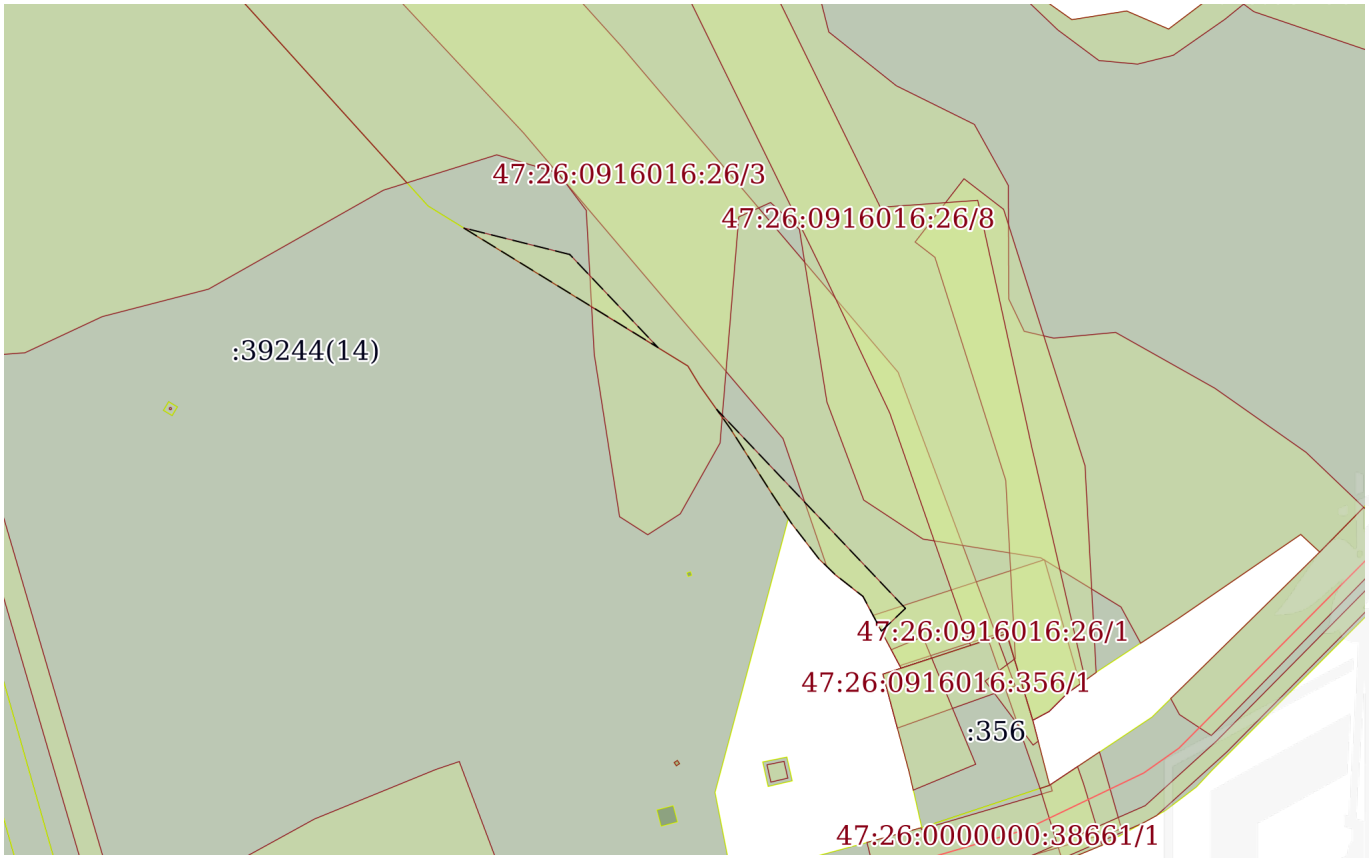

Масштаб 1:2000	Условные обозначения:		

ДОКУМЕНТ ПОДПИСАН
ЭЛЕКТРОННОЙ ПОДПИСЬЮ
Сертификат: 3094B7974B3CA8E1F07A347CFAD6FA78
Владелец: ФЕДЕРАЛЬНАЯ СЛУЖБА ГОСУДАРСТВЕННОЙ РЕГИСТРАЦИИ, КАДАСТРА И КАРТОГРАФИИ
Действителен: с 17.05.2022 по 10.08.2023

полное наименование должности		инициалы, фамилия

Земельный участок
вид объекта недвижимости

Лист № 5 раздела 4	Всего листов раздела 4: 10	Всего разделов: 8	Всего листов выписки: 45

05.04.2023г. № КУВИ-001/2023-80698648	
Кадастровый номер:	47:26:0916016:26

План (чертеж, схема) части земельного участка	Учетный номер части: 47:26:0916016:26/5

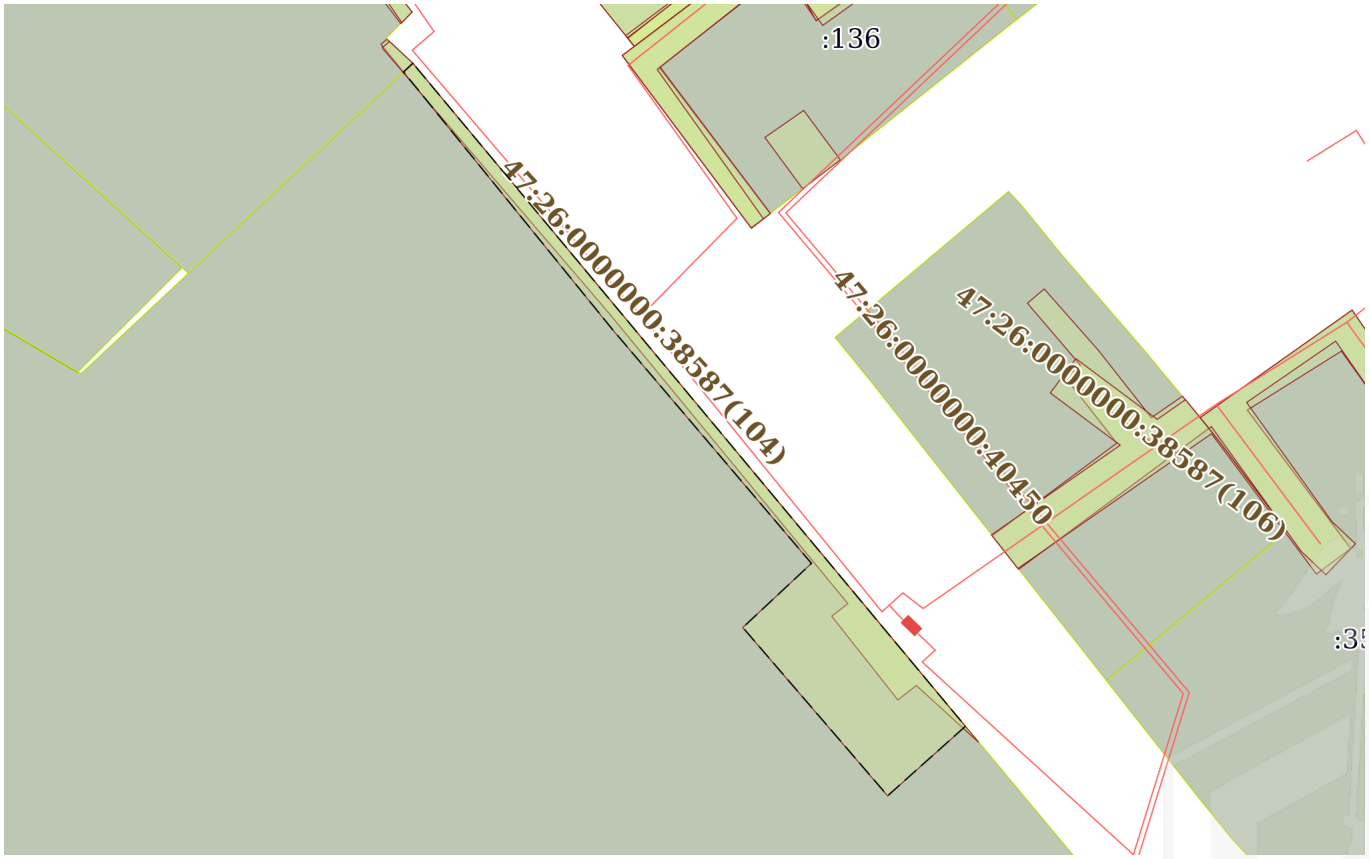

Масштаб 1:700	Условные обозначения:		

ДОКУМЕНТ ПОДПИСАН
ЭЛЕКТРОННОЙ ПОДПИСЬЮ
Сертификат: 3094B7974B3CA8E1F07A347CFAD6FA78
Владелец: ФЕДЕРАЛЬНАЯ СЛУЖБА ГОСУДАРСТВЕННОЙ РЕГИСТРАЦИИ, КАДАСТРА И КАРТОГРАФИИ
Действителен: с 17.05.2022 по 10.08.2023

полное наименование должности		инициалы, фамилия

Земельный участок
вид объекта недвижимости

Лист № 6 раздела 4	Всего листов раздела 4: 10	Всего разделов: 8	Всего листов выписки: 45

05.04.2023г. № КУВИ-001/2023-80698648	
Кадастровый номер:	47:26:0916016:26

План (чертеж, схема) части земельного участка	Учетный номер части: 47:26:0916016:26/6

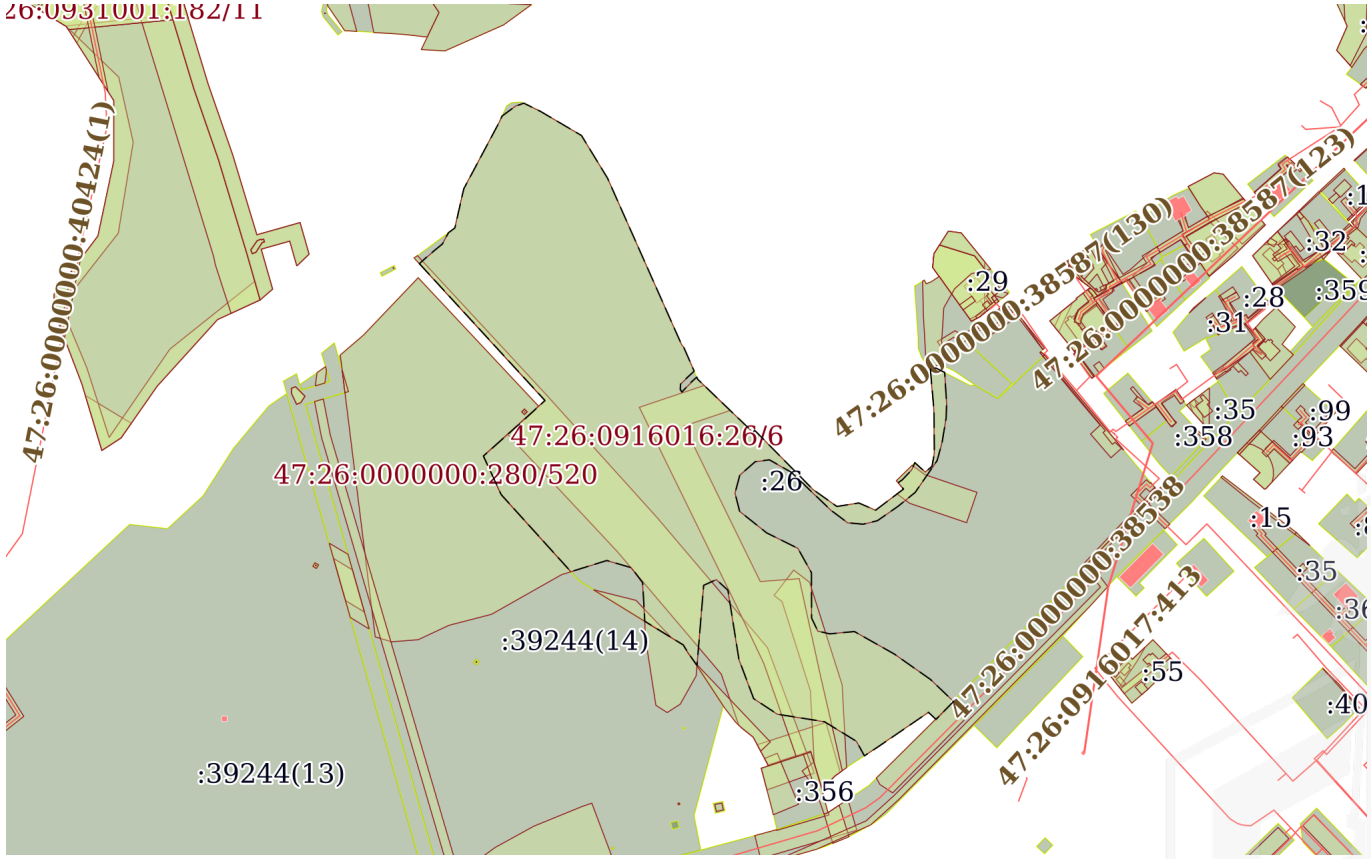

Масштаб 1:5000	Условные обозначения:		

ДОКУМЕНТ ПОДПИСАН
ЭЛЕКТРОННОЙ ПОДПИСЬЮ
Сертификат: 3094B7974B3CA8E1F07A347CFAD6FA78
Владелец: ФЕДЕРАЛЬНАЯ СЛУЖБА ГОСУДАРСТВЕННОЙ РЕГИСТРАЦИИ, КАДАСТРА И КАРТОГРАФИИ
Действителен: с 17.05.2022 по 10.08.2023

полное наименование должности		инициалы, фамилия

Земельный участок
вид объекта недвижимости

Лист № 7 раздела 4	Всего листов раздела 4: 10	Всего разделов: 8	Всего листов выписки: 45

05.04.2023г. № КУВИ-001/2023-80698648	
Кадастровый номер:	47:26:0916016:26

План (чертеж, схема) части земельного участка	Учетный номер части: 47:26:0916016:26/7

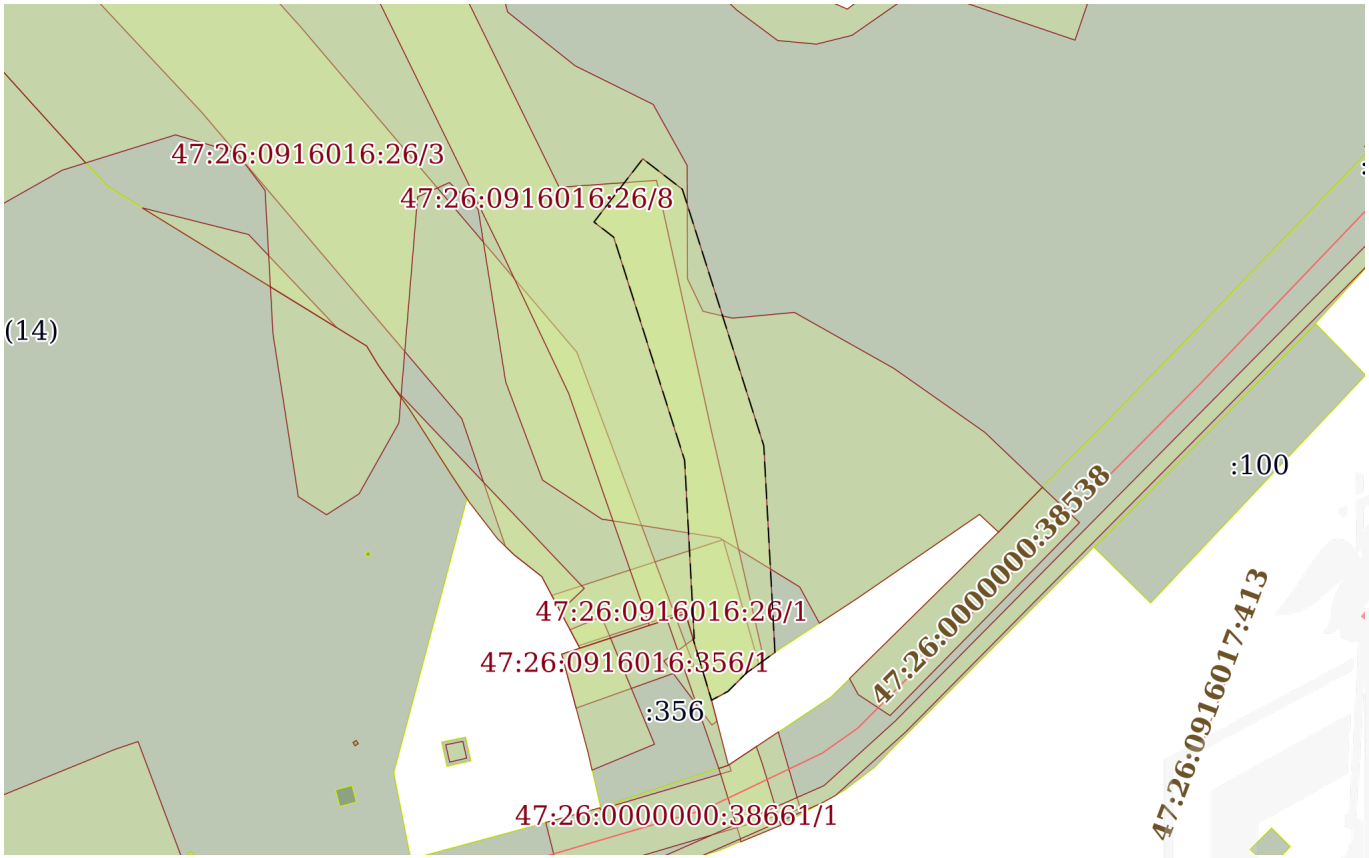

Масштаб 1:2000	Условные обозначения:		

ДОКУМЕНТ ПОДПИСАН
ЭЛЕКТРОННОЙ ПОДПИСЬЮ
Сертификат: 3094B7974B3CA8E1F07A347CFAD6FA78
Владелец: ФЕДЕРАЛЬНАЯ СЛУЖБА ГОСУДАРСТВЕННОЙ РЕГИСТРАЦИИ, КАДАСТРА И КАРТОГРАФИИ
Действителен: с 17.05.2022 по 10.08.2023

полное наименование должности		инициалы, фамилия

Земельный участок
вид объекта недвижимости

Лист № 8 раздела 4	Всего листов раздела 4: 10	Всего разделов: 8	Всего листов выписки: 45

05.04.2023г. № КУВИ-001/2023-80698648	
Кадастровый номер:	47:26:0916016:26

План (чертеж, схема) части земельного участка	Учетный номер части: 47:26:0916016:26/8

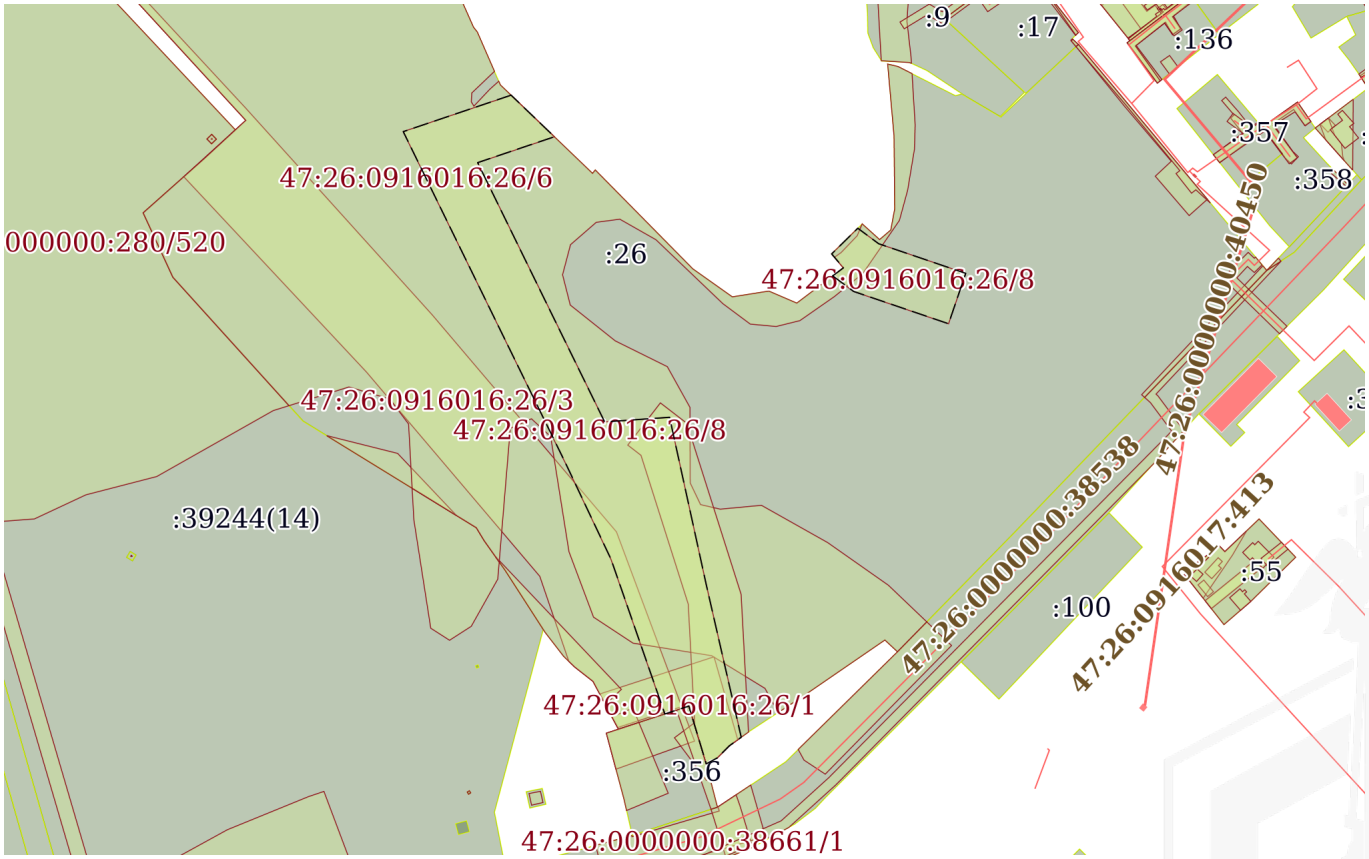

Масштаб 1:3000	Условные обозначения:		

ДОКУМЕНТ ПОДПИСАН
ЭЛЕКТРОННОЙ ПОДПИСЬЮ
Сертификат: 3094B7974B3CA8E1F07A347CFAD6FA78
Владелец: ФЕДЕРАЛЬНАЯ СЛУЖБА ГОСУДАРСТВЕННОЙ РЕГИСТРАЦИИ, КАДАСТРА И КАРТОГРАФИИ
Действителен: с 17.05.2022 по 10.08.2023

полное наименование должности		инициалы, фамилия

Земельный участок
вид объекта недвижимости

Лист № 9 раздела 4	Всего листов раздела 4: 10	Всего разделов: 8	Всего листов выписки: 45

05.04.2023г. № КУВИ-001/2023-80698648	
Кадастровый номер:	47:26:0916016:26

План (чертеж, схема) части земельного участка	Учетный номер части: 47:26:0916016:26/9

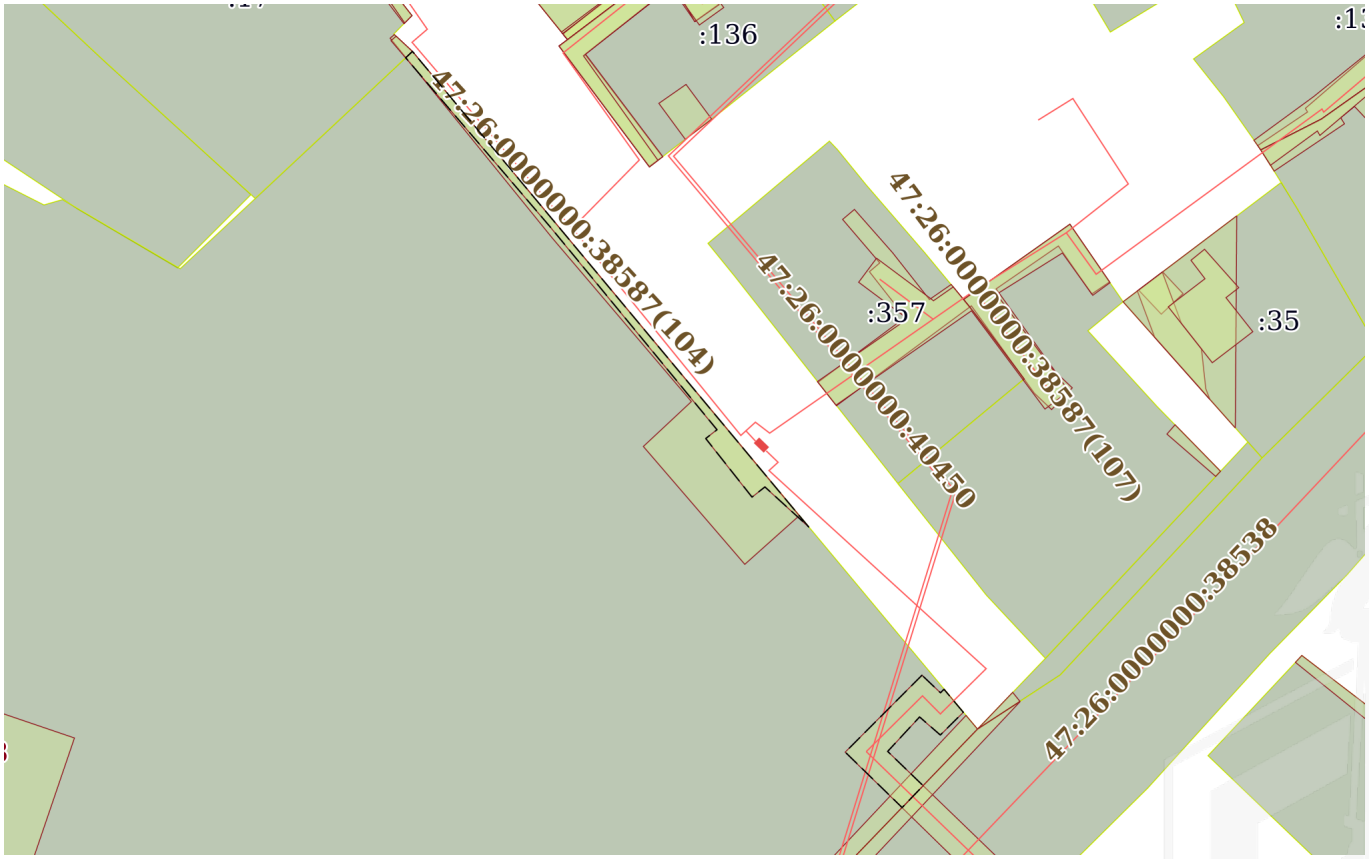

Масштаб 1:1000	Условные обозначения:		

ДОКУМЕНТ ПОДПИСАН
ЭЛЕКТРОННОЙ ПОДПИСЬЮ
Сертификат: 3094B7974B3CA8E1F07A347CFAD6FA78
Владелец: ФЕДЕРАЛЬНАЯ СЛУЖБА ГОСУДАРСТВЕННОЙ РЕГИСТРАЦИИ, КАДАСТРА И КАРТОГРАФИИ
Действителен: с 17.05.2022 по 10.08.2023

полное наименование должности		инициалы, фамилия

Земельный участок
вид объекта недвижимости

Лист № 10 раздела 4	Всего листов раздела 4: 10	Всего разделов: 8	Всего листов выписки: 45

05.04.2023г. № КУВИ-001/2023-80698648	
Кадастровый номер:	47:26:0916016:26

План (чертеж, схема) части земельного участка	Учетный номер части: 47:26:0916016:26/10

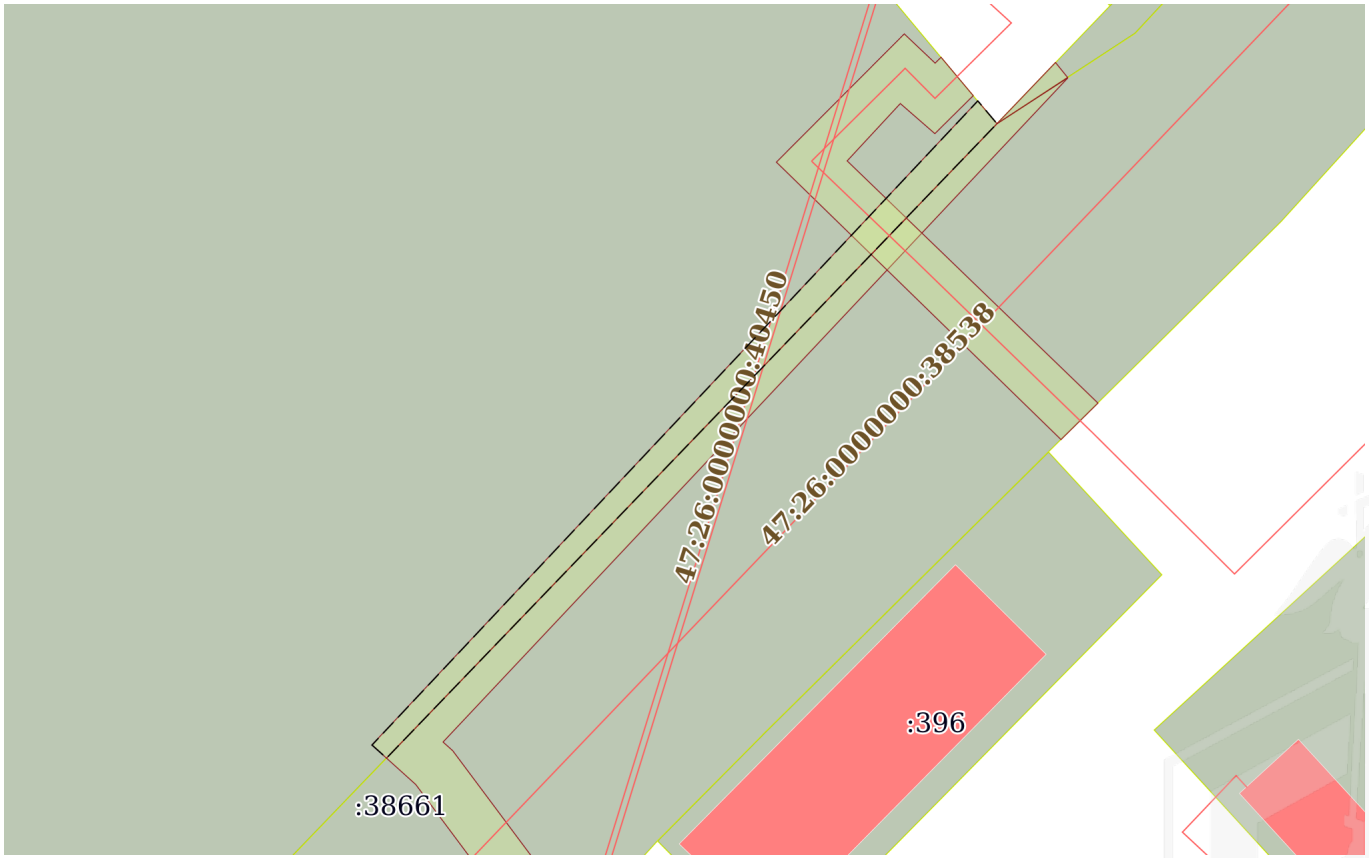

Масштаб 1:600	Условные обозначения:		

ДОКУМЕНТ ПОДПИСАН
ЭЛЕКТРОННОЙ ПОДПИСЬЮ
Сертификат: 3094B7974B3CA8E1F07A347CFAD6FA78
Владелец: ФЕДЕРАЛЬНАЯ СЛУЖБА ГОСУДАРСТВЕННОЙ РЕГИСТРАЦИИ, КАДАСТРА И КАРТОГРАФИИ
Действителен: с 17.05.2022 по 10.08.2023

полное наименование должности		инициалы, фамилия

Выписка из Единого государственного реестра недвижимости об объекте недвижимости

Сведения о частях земельного участка

Земельный участок
вид объекта недвижимости

Лист № 1 раздела 4.1	Всего листов раздела 4.1: 7	Всего разделов: 8	Всего листов выписки: 45

05.04.2023г. № КУВИ-001/2023-80698648	
Кадастровый номер:	47:26:0916016:26

Учетный номер части	Площадь, м2	Содержание ограничения в использовании или ограничения права на объект недвижимости или обременения объекта недвижимости
1	2	3
47:26:0916016:26/1	1039	вид ограничения (обременения): ограничения прав на земельный участок, предусмотренные статьей 56 Земельного кодекса Российской Федерации; Срок действия: не установлен; реквизиты документа-основания: справка о балансовой принадлежности от 26.06.2014 № 032-07/3560 выдан: Филиал открытого акционерного общества энергетики и электрификации "Ленэнерго" "Гатчинские электрические сети"; Содержание ограничения (обременения): Постановление Правительства РФ от 24 февраля 2009 г. № 160 «О порядке установления охранных зон объектов электросетевого хозяйства и особых условий использования земельных участков, расположенных в границах таких зон»; Реестровый номер границы: 47.26.2.109
47:26:0916016:26/2	52	вид ограничения (обременения): ограничения прав на земельный участок, предусмотренные статьей 56 Земельного кодекса Российской Федерации; Срок действия: не установлен; реквизиты документа-основания: карта (план) от 29.11.2011 № 13284 выдан: Тосненский отдел Управления Росреестра по Ленинградской области; Содержание ограничения (обременения): "Правила установления охранных зон объектов электросетевого хозяйства и особых условий использования земельных участков, расположенных в границах таких зон", утвержденные Постановлением "О порядке установления охранных зон объектов электросетевого хозяйства и особых условий использования земельных участков, расположенных в границах таких зон" № 160 от 24.02.2009г.; Реестровый номер границы: 47.26.2.13
47:26:0916016:26/3	10534	вид ограничения (обременения): ограничения прав на земельный участок, предусмотренные статьей 56 Земельного кодекса Российской Федерации; Срок действия: не установлен; реквизиты документа-основания: карта (план) от 29.11.2011 № 13277 выдан: Тосненский отдел Управления Росреестра по Ленинградской области; Содержание ограничения (обременения): "Правила установления охранных зон объектов электросетевого хозяйства и особых условий использования земельных участков, расположенных в границах таких зон", утвержденные Постановлением "О порядке установления охранных зон объектов электросетевого хозяйства и особых условий использования земельных участков, расположенных в границах таких зон" № 160 от 24.02.2009г.; Реестровый номер границы: 47.26.2.6
47:26:0916016:26/4	654	вид ограничения (обременения): ограничения прав на земельный участок, предусмотренные статьей 56 Земельного кодекса Российской Федерации; Срок действия: не установлен; реквизиты документа-основания: справка о балансовой принадлежности от 04.03.2015 № 032-13/1599 выдан: Филиал ОАО энергетики и электрификации "Ленэнерго" "Гатчинские электрические сети"; Содержание ограничения (обременения): Ширина охранной зоны составляет 10 м по обе стороны линии электропередачи от

ДОКУМЕНТ ПОДПИСАН
ЭЛЕКТРОННОЙ ПОДПИСЬЮ
Сертификат: 3094B7974B3CA8E1F07A347CFAD6FA78
Владелец: ФЕДЕРАЛЬНАЯ СЛУЖБА ГОСУДАРСТВЕННОЙ РЕГИСТРАЦИИ, КАДАСТРА И КАРТОГРАФИИ
Действителен: с 17.05.2022 по 10.08.2023

полное наименование должности		инициалы, фамилия

Земельный участок
вид объекта недвижимости

Лист № 2 раздела 4.1	Всего листов раздела 4.1: 7	Всего разделов: 8	Всего листов выписки: 45

05.04.2023г. № КУВИ-001/2023-80698648	
Кадастровый номер:	47:26:0916016:26

		крайних проводов при не отклонённом их положении. При установлении охранной зоны предусматриваются определенные ограничения использования территории, которые установлены Постановлением Правительства РФ от 24 февраля 2009 г. N 160 "О порядке установления охранных зон объектов электросетевого хозяйства и особых условий использования земельных участков, расположенных в границах таких зон"; Реестровый номер границы: 47.26.2.137
47:26:0916016:26/5	294	вид ограничения (обременения): ограничения прав на земельный участок, предусмотренные статьей 56 Земельного кодекса Российской Федерации; Срок действия: не установлен; реквизиты документа-основания: текстовое описание местоположения границ от 01.12.2016 № 1062 выдан: Ленинградский областной комитет по управлению государственным имуществом; Содержание ограничения (обременения): Режим использования (содержание ограничений использования) установлен п. 14, п.15 и п.16 правил охраны газораспределительный сетей, утвержденных постановлением Правительства РФ от 20 ноября 2000 г. № 878; Реестровый номер границы: 47.26.2.233
47:26:0916016:26/6	52526	вид ограничения (обременения): ограничения прав на земельный участок, предусмотренные статьей 56 Земельного кодекса Российской Федерации; Срок действия: не установлен; реквизиты документа-основания: доверенность от 31.07.2019 № 7281195 выдан: Нотариус нотариального округа Санкт-Петербурга Рассошко Л.С.; Содержание ограничения (обременения): Постановление Правительства РФ от 18.04.2014 г. № 360 «Об определении границ зон затопления, подтопления».; Реестровый номер границы: 47.26.2.320
47:26:0916016:26/7	2940	вид ограничения (обременения): ограничения прав на земельный участок, предусмотренные статьей 56 Земельного кодекса Российской Федерации; Срок действия: не установлен; реквизиты документа-основания: доверенность от 25.04.2022 № 78 А В 1436671; документ, содержащий необходимые для внесения в государственный кадастр недвижимости сведения об установлении или изменении территориальной зоны или зоны с особыми условиями использования территорий, либо об отмене установления такой зоны от 01.09.2021 № 32131621 выдан: ПАО "Россети Ленэнерго"; иной документ, содержащий описание объекта от 27.04.2022 № PVD-0123/2022-30451; Содержание ограничения (обременения): В соответствии с Постановлением Правительства РФ от 24 февраля 2009 г. N 160 "О порядке установления охранных зон объектов электросетевого хозяйства и особых условий использования земельных участков, расположенных в границах таких зон" в охранных зонах запрещается осуществлять любые действия, которые могут нарушить безопасную работу объектов электросетевого хозяйства, в том числе привести к их повреждению или уничтожению, и (или) повлечь причинение вреда жизни, здоровью граждан и имуществу физических или юридических лиц, а также повлечь нанесение экологического ущерба и возникновение пожаров, в том числе: а) набрасывать на провода и опоры воздушных линий электропередачи посторонние предметы, а также подниматься на опоры воздушных линий электропередачи; б) размещать любые объекты и предметы (материалы) в пределах созданных в соответствии с требованиями нормативно-технических документов проходов и подъездов для доступа к объектам электросетевого хозяйства, а также проводить любые работы и возводить сооружения, которые могут препятствовать доступу к объектам

ДОКУМЕНТ ПОДПИСАН
ЭЛЕКТРОННОЙ ПОДПИСЬЮ
Сертификат: 3094B7974B3CA8E1F07A347CFAD6FA78
Владелец: ФЕДЕРАЛЬНАЯ СЛУЖБА ГОСУДАРСТВЕННОЙ РЕГИСТРАЦИИ, КАДАСТРА И КАРТОГРАФИИ
Действителен: с 17.05.2022 по 10.08.2023

полное наименование должности		инициалы, фамилия

Земельный участок
вид объекта недвижимости

Лист № 3 раздела 4.1	Всего листов раздела 4.1: 7	Всего разделов: 8	Всего листов выписки: 45

05.04.2023г. № КУВИ-001/2023-80698648

Кадастровый номер:	47:26:0916016:26

электросетевого хозяйства, без создания необходимых для такого доступа проходов и подъездов; в) находиться в пределах огороженной территории и помещениях распределительных устройств и подстанций, открывать двери и люки распределительных устройств и подстанций, производить переключения и подключения в электрических сетях (указанное требование не распространяется на работников, занятых выполнением разрешенных в установленном порядке работ), разводить огонь в пределах охранных зон вводных и распределительных устройств, подстанций, воздушных линий электропередачи, а также в охранных зонах кабельных линий электропередачи; г) размещать свалки; д) производить работы ударными механизмами, сбрасывать тяжести массой свыше 5 тонн, производить сброс и слив едких и коррозионных веществ и горюче-смазочных материалов (в охранных зонах подземных кабельных линий электропередачи). В пределах охранных зон без письменного решения о согласовании сетевых организаций юридическим и физическим лицам запрещаются: а) строительство, капитальный ремонт, реконструкция или снос зданий и сооружений; б) горные, взрывные, мелиоративные работы, в том числе связанные с временным затоплением земель; в) посадка и вырубка деревьев и кустарников; г) дноуглубительные, землечерпальные и погрузочно-разгрузочные работы, добыча рыбы, других водных животных и растений придонными орудиями лова, устройство водопоев, колка и заготовка льда (в охранных зонах подводных кабельных линий электропередачи); д) проход судов, у которых расстояние по вертикали от верхнего крайнего габарита с грузом или без груза до нижней точки провеса проводов переходов воздушных линий электропередачи через водоемы менее минимально допустимого расстояния, в том числе с учетом максимального уровня подъема воды при паводке; е) проезд машин и механизмов, имеющих общую высоту с грузом или без груза от поверхности дороги более 4,5 метра (в охранных зонах воздушных линий электропередачи); ж) земляные работы на глубине более 0,3 метра (на вспахиваемых землях на глубине более 0,45 метра), а также планировка грунта (в охранных зонах подземных кабельных линий электропередачи); з) полив сельскохозяйственных культур в случае, если высота струи воды может составить свыше 3 метров (в охранных зонах воздушных линий электропередачи); и) полевые сельскохозяйственные работы с применением сельскохозяйственных машин и оборудования высотой более 4 метров (в охранных зонах воздушных линий электропередачи) или полевые сельскохозяйственные работы, связанные с вспашкой земли (в охранных зонах кабельных линий электропередачи). к) размещать детские и спортивные площадки, стадионы, рынки, торговые точки, полевые станы, загоны для скота, гаражи и стоянки всех видов машин и механизмов, садовые, огородные земельные участки и иные объекты недвижимости, расположенные в границах территории ведения гражданами садоводства или огородничества для собственных нужд, объекты жилищного строительства, в том числе индивидуального (в охранных зонах воздушных линий электропередачи); л) складировать или размещать хранилища любых, в том числе горюче-смазочных, материалов; м) устраивать причалы для стоянки судов, барж и плавучих кранов, бросать якоря с судов и осуществлять их проход с отданными якорями, цепями, лотами, волокушами и тралами (в охранных зонах подводных кабельных линий электропередачи).; Реестровый номер границы: 47:26-6.934; Вид объекта реестра границ: Зона с особыми условиями использования территории;

ДОКУМЕНТ ПОДПИСАН
ЭЛЕКТРОННОЙ ПОДПИСЬЮ
Сертификат: 3094B7974B3CA8E1F07A347CFAD6FA78
Владелец: ФЕДЕРАЛЬНАЯ СЛУЖБА ГОСУДАРСТВЕННОЙ РЕГИСТРАЦИИ, КАДАСТРА И КАРТОГРАФИИ
Действителен: с 17.05.2022 по 10.08.2023

полное наименование должности		инициалы, фамилия

Земельный участок
вид объекта недвижимости

Лист № 4 раздела 4.1	Всего листов раздела 4.1: 7	Всего разделов: 8	Всего листов выписки: 45

05.04.2023г. № КУВИ-001/2023-80698648	
Кадастровый номер:	47:26:0916016:26

		Вид зоны по документу: Охранная зона объекта электросетевого хозяйства - ВЛ-10кв Ф-3,5 до ЗТП 10/04кв 0.3км; Тип зоны: Охранная зона инженерных коммуникаций
47:26:0916016:26/8	9209	вид ограничения (обременения): ограничения прав на земельный участок, предусмотренные статьей 56 Земельного кодекса Российской Федерации; Срок действия: не установлен; реквизиты документа-основания: доверенность от 25.04.2022 № 78 А В 1436671; документ, содержащий необходимые для внесения в государственный кадастр недвижимости сведения об установлении или изменении территориальной зоны или зоны с особыми условиями использования территорий, либо об отмене установления такой зоны от 01.09.2021 № 32131247 выдан: ПАО "Россети Ленэнерго"; иной документ, содержащий описание объекта от 27.04.2022 № PVD-0123/2022-30452; Содержание ограничения (обременения): В соответствии с Постановлением Правительства РФ от 24 февраля 2009 г. N 160 "О порядке установления охранных зон объектов электросетевого хозяйства и особых условий использования земельных участков, расположенных в границах таких зон" в охранных зонах запрещается осуществлять любые действия, которые могут нарушить безопасную работу объектов электросетевого хозяйства, в том числе привести к их повреждению или уничтожению, и (или) повлечь причинение вреда жизни, здоровью граждан и имуществу физических или юридических лиц, а также повлечь нанесение экологического ущерба и возникновение пожаров, в том числе: а) набрасывать на провода и опоры воздушных линий электропередачи посторонние предметы, а также подниматься на опоры воздушных линий электропередачи; б) размещать любые объекты и предметы (материалы) в пределах созданных в соответствии с требованиями нормативно-технических документов проходов и подъездов для доступа к объектам электросетевого хозяйства, а также проводить любые работы и возводить сооружения, которые могут препятствовать доступу к объектам электросетевого хозяйства, без создания необходимых для такого доступа проходов и подъездов; в) находиться в пределах огороженной территории и помещениях распределительных устройств и подстанций, открывать двери и люки распределительных устройств и подстанций, производить переключения и подключения в электрических сетях (указанное требование не распространяется на работников, занятых выполнением разрешенных в установленном порядке работ), разводить огонь в пределах охранных зон вводных и распределительных устройств, подстанций, воздушных линий электропередачи, а также в охранных зонах кабельных линий электропередачи; г) размещать свалки; д) производить работы ударными механизмами, сбрасывать тяжести массой свыше 5 тонн, производить сброс и слив едких и коррозионных веществ и горюче-смазочных материалов (в охранных зонах подземных кабельных линий электропередачи). В пределах охранных зон без письменного решения о согласовании сетевых организаций юридическим и физическим лицам запрещаются: а) строительство, капитальный ремонт, реконструкция или снос зданий и сооружений; б) горные, взрывные, мелиоративные работы, в том числе связанные с временным затоплением земель; в) посадка и вырубка деревьев и кустарников; г) дноуглубительные, землечерпальные и погрузочно-разгрузочные работы, добыча рыбы, других водных животных и растений придонными орудиями лова, устройство водопоев, колка и заготовка льда (в охранных зонах подводных кабельных линий электропередачи); д) проход судов, у

ДОКУМЕНТ ПОДПИСАН
ЭЛЕКТРОННОЙ ПОДПИСЬЮ
Сертификат: 3094B7974B3CA8E1F07A347CFAD6FA78
Владелец: ФЕДЕРАЛЬНАЯ СЛУЖБА ГОСУДАРСТВЕННОЙ РЕГИСТРАЦИИ, КАДАСТРА И КАРТОГРАФИИ
Действителен: с 17.05.2022 по 10.08.2023

полное наименование должности		инициалы, фамилия

Земельный участок
вид объекта недвижимости

Лист № 5 раздела 4.1	Всего листов раздела 4.1: 7	Всего разделов: 8	Всего листов выписки: 45

05.04.2023г. № КУВИ-001/2023-80698648

Кадастровый номер:	47:26:0916016:26

		которых расстояние по вертикали от верхнего крайнего габарита с грузом или без груза до нижней точки провеса проводов переходов воздушных линий электропередачи через водоемы менее минимально допустимого расстояния, в том числе с учетом максимального уровня подъема воды при паводке; е) проезд машин и механизмов, имеющих общую высоту с грузом или без груза от поверхности дороги более 4,5 метра (в охранных зонах воздушных линий электропередачи); ж) земляные работы на глубине более 0,3 метра (на вспахиваемых землях на глубине более 0,45 метра), а также планировка грунта (в охранных зонах подземных кабельных линий электропередачи); з) полив сельскохозяйственных культур в случае, если высота струи воды может составить свыше 3 метров (в охранных зонах воздушных линий электропередачи); и) полевые сельскохозяйственные работы с применением сельскохозяйственных машин и оборудования высотой более 4 метров (в охранных зонах воздушных линий электропередачи) или полевые сельскохозяйственные работы, связанные с вспашкой земли (в охранных зонах кабельных линий электропередачи). к) размещать детские и спортивные площадки, стадионы, рынки, торговые точки, полевые станы, загоны для скота, гаражи и стоянки всех видов машин и механизмов, садовые, огородные земельные участки и иные объекты недвижимости, расположенные в границах территории ведения гражданами садоводства или огородничества для собственных нужд, объекты жилищного строительства, в том числе индивидуального (в охранных зонах воздушных линий электропередачи); л) складировать или размещать хранилища любых, в том числе горюче-смазочных, материалов; м) устраивать причалы для стоянки судов, барж и плавучих кранов, бросать якоря с судов и осуществлять их проход с отданными якорями, цепями, лотами, волокушами и тралами (в охранных зонах подводных кабельных линий электропередачи).; Реестровый номер границы: 47:26-6.935; Вид объекта реестра границ: Зона с особыми условиями использования территории; Вид зоны по документу: Охранная зона объекта электросетевого хозяйства - ВЛ-10кв эл.снабж.мебельн.комб.0.645км; Тип зоны: Охранная зона инженерных коммуникаций
47:26:0916016:26/9	202	вид ограничения (обременения): ограничения прав на земельный участок, предусмотренные статьей 56 Земельного кодекса Российской Федерации; Срок действия: не установлен; реквизиты документа-основания: документ, содержащий необходимые для внесения в государственный кадастр недвижимости сведения об установлении или изменении территориальной зоны или зоны с особыми условиями использования территорий, либо об отмене установления такой зоны от 06.06.2022 № PVD-0123/2022-41070; иной документ, содержащий описание объекта от 03.06.2022 № PVD-0123/2022-41070; Содержание ограничения (обременения): Условия использования в соответствии с пунктами 14-16 Правил охраны газораспределительных сетей, утвержденных постановлением Правительства Российской Федерации от 20.11.2000 года №878; Реестровый номер границы: 47:26-6.1030; Вид объекта реестра границ: Зона с особыми условиями использования территории; Вид зоны по документу: Зона с особыми условиями использования территории в связи с размещением газораспределительных сетей "Газораспределительная сеть от ГРС «Любань» к г.Любань и п.Сельцо"; Тип зоны: Охранная зона инженерных коммуникаций
47:26:0916016:26/10	140	вид ограничения (обременения): ограничения прав на земельный участок, предусмотренные статьей 56 Земельного кодекса

ДОКУМЕНТ ПОДПИСАН
ЭЛЕКТРОННОЙ ПОДПИСЬЮ
Сертификат: 3094B7974B3CA8E1F07A347CFAD6FA78
Владелец: ФЕДЕРАЛЬНАЯ СЛУЖБА ГОСУДАРСТВЕННОЙ РЕГИСТРАЦИИ, КАДАСТРА И КАРТОГРАФИИ
Действителен: с 17.05.2022 по 10.08.2023

полное наименование должности		инициалы, фамилия

Земельный участок
вид объекта недвижимости

Лист № 6 раздела 4.1	Всего листов раздела 4.1: 7	Всего разделов: 8	Всего листов выписки: 45

05.04.2023г. № КУВИ-001/2023-80698648	
Кадастровый номер:	47:26:0916016:26

Российской Федерации; Срок действия: не установлен; реквизиты документа-основания: документ, содержащий необходимые для внесения в государственный кадастр недвижимости сведения об установлении или изменении территориальной зоны или зоны с особыми условиями использования территорий, либо об отмене установления такой зоны от 20.06.2022 № PVD-0123/2022-45846; иной документ, содержащий описание объекта от 20.06.2022 № PVD-0123/2022-45846; доверенность от 28.04.2022 № 02/29/61/21; сопроводительное письмо от 08.06.2022 № 3; Содержание ограничения (обременения): В соответствии с Постановление Правительства РФ от 9 июня 1995 г. N 578 "Об утверждении Правил охраны линий и сооружений связи Российской Федерации" устанавливаются следующие ограничения: в пределах охранных зон без письменного согласия и присутствия представителей предприятий, эксплуатирующих линии связи и линии радиофикации, юридическим и физическим лицам запрещается: а) осуществлять всякого рода строительные, монтажные и взрывные работы, планировку грунта землеройными механизмами (за исключением зон песчаных барханов) и земляные работы (за исключением вспашки на глубину не более 0,3 метра); б) производить геолого-съемочные, поисковые, геодезические и другие изыскательские работы, которые связаны с бурением скважин, шурфованием, взятием проб грунта, осуществлением взрывных работ; в) производить посадку деревьев, располагать полевые станы, содержать скот, складировать материалы, корма и удобрения, жечь костры, устраивать стрельбища; г) устраивать проезды и стоянки автотранспорта, тракторов и механизмов, провозить негабаритные грузы под проводами воздушных линий связи и линий радиофикации, строить каналы (арыки), устраивать заграждения и другие препятствия; д) устраивать причалы для стоянки судов, барж и плавучих кранов, производить погрузочно-разгрузочные, подводно-технические, дноуглубительные и землечерпательные работы, выделять рыбопромысловые участки, производить добычу рыбы, других водных животных, а также водных растений придонными орудиями лова, устраивать водопои, производить колку и заготовку льда. Судам и другим плавучим средствам запрещается бросать якоря, проходить с отданными якорями, цепями, лотами, волокушами и тралами; е) производить строительство и реконструкцию линий электропередач, радиостанций и других объектов, излучающих электромагнитную энергию и оказывающих опасное воздействие на линии связи и линии радиофикации; ж) производить защиту подземных коммуникаций от коррозии без учета проходящих подземных кабельных линий связи. Юридическим и физическим лицам запрещается производить всякого рода действия, которые могут нарушить нормальную работу линий связи и линий радиофикации, в частности: а) производить снос и реконструкцию зданий и мостов, осуществлять переустройство коллекторов, туннелей метрополитена и железных дорог, где проложены кабели связи, установлены столбы воздушных линий связи и линий радиофикации, размещены технические сооружения радиорелейных станций, кабельные ящики и распределительные коробки, без предварительного выноса заказчиками (застройщиками) линий и сооружений связи, линий и сооружений радиофикации по согласованию с предприятиями, в ведении которых находятся эти лини и сооружения; б) производить засыпку трасс подземных кабельных линий связи, устраивать на этих трассах временные склады, стоки химически активных веществ и свалки промышленных, бытовых и прочих отходов,

ДОКУМЕНТ ПОДПИСАН
ЭЛЕКТРОННОЙ ПОДПИСЬЮ
Сертификат: 3094B7974B3CA8E1F07A347CFAD6FA78
Владелец: ФЕДЕРАЛЬНАЯ СЛУЖБА ГОСУДАРСТВЕННОЙ РЕГИСТРАЦИИ, КАДАСТРА И КАРТОГРАФИИ
Действителен: с 17.05.2022 по 10.08.2023

полное наименование должности		инициалы, фамилия

Земельный участок
вид объекта недвижимости

Лист № 7 раздела 4.1	Всего листов раздела 4.1: 7	Всего разделов: 8	Всего листов выписки: 45

05.04.2023г. № КУВИ-001/2023-80698648	
Кадастровый номер:	47:26:0916016:26

		ломать замерные, сигнальные, предупредительные знаки и телефонные колодцы; в) открывать двери и люки необслуживаемых усилительных и регенерационных пунктов (наземных и подземных) и радиорелейных станций, кабельных колодцев телефонной канализации, распределительных шкафов и кабельных ящиков, а также подключаться к линиям связи (за исключением лиц, обслуживающих эти линии); г) огораживать трассы линий связи, препятствуя свободному доступу к ним технического персонала; д) самовольно подключаться к абонентской телефонной линии и линии радиофикации в целях пользования услугами связи; е) совершать иные действия, которые могут причинить повреждения сооружениям связи и радиофикации (повреждать опоры и арматуру воздушных линий связи, обрывать провода, набрасывать на них посторонние предметы и другое).; Реестровый номер границы: 47:26-6.1033; Вид объекта реестра границ: Зона с особыми условиями использования территории; Вид зоны по документу: Охранная зона "ВОЛС ЛЮБАНЬ- ТРУБНИКОВ БОР к922707 03033-81835-граница Новгородской области"; Тип зоны: Охранная зона линий и сооружений связи и линий и сооружений радиофикации

ДОКУМЕНТ ПОДПИСАН
ЭЛЕКТРОННОЙ ПОДПИСЬЮ
Сертификат: 3094B7974B3CA8E1F07A347CFAD6FA78
Владелец: ФЕДЕРАЛЬНАЯ СЛУЖБА ГОСУДАРСТВЕННОЙ РЕГИСТРАЦИИ, КАДАСТРА И КАРТОГРАФИИ
Действителен: с 17.05.2022 по 10.08.2023

полное наименование должности		инициалы, фамилия

Выписка из Единого государственного реестра недвижимости об объекте недвижимости

Сведения о частях земельного участка

Земельный участок
вид объекта недвижимости

Лист № 1 раздела 4.2	Всего листов раздела 4.2: 14	Всего разделов: 8	Всего листов выписки: 45

05.04.2023г. № КУВИ-001/2023-80698648	
Кадастровый номер:	47:26:0916016:26

Сведения о характерных точках границы части (частей) земельного участка				
Учетный номер части: 47:26:0916016:26/1				
Система координат МСК 47 зона 2				
Номер точки	Координаты, м		Описание закрепления на местности	Средняя квадратичная погрешность определения координат характерных точек границ земельного участка, м
	X	Y		
1	2	3	4	5
1	369701.89	2266306.96	-	0.1
2	369686.95	2266261.04	-	-
3	369673.5	2266268.19	-	-
4	369682.82	2266296.81	-	0.1
5	369670.05	2266300.46	-	-
6	369658.86	2266303.83	-	0.3
7	369661.2	2266308.2	-	0.3
8	369666.13	2266313.14	-	0.3
9	369668.55	2266316.5	-	-
1	369701.89	2266306.96	-	0.1

полное наименование должности		инициалы, фамилия

ДОКУМЕНТ ПОДПИСАН
ЭЛЕКТРОННОЙ ПОДПИСЬЮ
Сертификат: 3094B7974B3CA8E1F07A347CFAD6FA78
Владелец: ФЕДЕРАЛЬНАЯ СЛУЖБА ГОСУДАРСТВЕННОЙ РЕГИСТРАЦИИ, КАДАСТРА И КАРТОГРАФИИ
Действителен: с 17.05.2022 по 10.08.2023

Земельный участок
вид объекта недвижимости

Лист № 2 раздела 4.2	Всего листов раздела 4.2: 14	Всего разделов: 8	Всего листов выписки: 45

05.04.2023г. № КУВИ-001/2023-80698648	
Кадастровый номер:	47:26:0916016:26

Сведения о характерных точках границы части (частей) земельного участка				
Учетный номер части: 47:26:0916016:26/2				
Система координат МСК 47 зона 2				
Номер точки	Координаты, м		Описание закрепления на местности	Средняя квадратичная погрешность определения координат характерных точек границ земельного участка, м
	X	Y		
1	2	3	4	5
1	369681.24	2266274.35	-	-
2	369677.75	2266265.93	-	-
3	369672.8	2266268.56	-	0.3
4	369675.49	2266276.74	-	-
1	369681.24	2266274.35	-	-

полное наименование должности		инициалы, фамилия

ДОКУМЕНТ ПОДПИСАН
ЭЛЕКТРОННОЙ ПОДПИСЬЮ
Сертификат: 3094B7974B3CA8E1F07A347CFAD6FA78
Владелец: ФЕДЕРАЛЬНАЯ СЛУЖБА ГОСУДАРСТВЕННОЙ РЕГИСТРАЦИИ, КАДАСТРА И КАРТОГРАФИИ
Действителен: с 17.05.2022 по 10.08.2023

Земельный участок
вид объекта недвижимости

Лист № 3 раздела 4.2	Всего листов раздела 4.2: 14	Всего разделов: 8	Всего листов выписки: 45

05.04.2023г. № КУВИ-001/2023-80698648	
Кадастровый номер:	47:26:0916016:26

Сведения о характерных точках границы части (частей) земельного участка

Учетный номер части: 47:26:0916016:26/3

Система координат МСК 47 зона 2

Номер точки	Координаты, м		Описание закрепления на местности	Средняя квадратичная погрешность определения координат характерных точек границ земельного участка, м
	X	Y		
1	2	3	4	5
1	370014.85	2266033.2	-	-
2	370013.27	2266031.06	-	0.3
3	369917.72	2266118.7	-	0.3
4	369902.39	2266102.05	-	0.3
5	369895.04	2266093.78	-	-
6	369816.4	2266167.31	-	-
7	369734.35	2266236.92	-	-
8	369700.09	2266248.62	-	-
9	369697.84	2266250.94	-	0.3
10	369692.04	2266258.33	-	0.3
11	369672.8	2266268.56	-	0.3
12	369681.22	2266294.18	-	-
13	369752.13	2266267.74	-	-
14	369839.56	2266193.56	-	-
15	369922.66	2266118.61	-	-
1	370014.85	2266033.2	-	-

полное наименование должности		инициалы, фамилия

ДОКУМЕНТ ПОДПИСАН
ЭЛЕКТРОННОЙ ПОДПИСЬЮ
Сертификат: 3094B7974B3CA8E1F07A347CFAD6FA78
Владелец: ФЕДЕРАЛЬНАЯ СЛУЖБА ГОСУДАРСТВЕННОЙ РЕГИСТРАЦИИ, КАДАСТРА И КАРТОГРАФИИ
Действителен: с 17.05.2022 по 10.08.2023

Земельный участок
вид объекта недвижимости

Лист № 4 раздела 4.2	Всего листов раздела 4.2: 14	Всего разделов: 8	Всего листов выписки: 45

05.04.2023г. № КУВИ-001/2023-80698648	
Кадастровый номер:	47:26:0916016:26

Сведения о характерных точках границы части (частей) земельного участка				
Учетный номер части: 47:26:0916016:26/4				
Система координат МСК 47 зона 2				
Номер точки	Координаты, м		Описание закрепления на местности	Средняя квадратичная погрешность определения координат характерных точек границ земельного участка, м
	X	Y		
1	2	3	4	5
1	369783.73	2266179.73	-	0.1
2	369790.87	2266151.25	-	-
3	369758.78	2266203.38	-	-
1	369783.73	2266179.73	-	0.1
1	369688.83	2266269.69	-	0.1
2	369742.17	2266219.13	-	-
3	369736.8	2266222.93	-	0.3
4	369719.35	2266234.05	-	0.3
5	369711.75	2266239.08	-	0.3
6	369702.15	2266246.49	-	0.3
7	369697.84	2266250.94	-	0.3
8	369692.04	2266258.33	-	0.3
9	369682.74	2266263.27	-	-
1	369688.83	2266269.69	-	0.1

полное наименование должности		инициалы, фамилия

ДОКУМЕНТ ПОДПИСАН
ЭЛЕКТРОННОЙ ПОДПИСЬЮ
Сертификат: 3094B7974B3CA8E1F07A347CFAD6FA78
Владелец: ФЕДЕРАЛЬНАЯ СЛУЖБА ГОСУДАРСТВЕННОЙ РЕГИСТРАЦИИ, КАДАСТРА И КАРТОГРАФИИ
Действителен: с 17.05.2022 по 10.08.2023

Земельный участок
вид объекта недвижимости

Лист № 5 раздела 4.2	Всего листов раздела 4.2: 14	Всего разделов: 8	Всего листов выписки: 45

05.04.2023г. № КУВИ-001/2023-80698648	
Кадастровый номер:	47:26:0916016:26

Сведения о характерных точках границы части (частей) земельного участка				
Учетный номер части: 47:26:0916016:26/5				
Система координат МСК 47 зона 2				
Номер точки	Координаты, м		Описание закрепления на местности	Средняя квадратичная погрешность определения координат характерных точек границ земельного участка, м
	X	Y		
1	2	3	4	5
1	369948.2	2266453.48	-	0.3
2	369947.38	2266452.61	-	-
3	369923.2	2266472.22	-	0.1
4	369901.26	2266490.88	-	0.1
5	369895.24	2266484.44	-	0.1
6	369879.45	2266498.03	-	0.1
7	369885.97	2266505.32	-	-
1	369948.2	2266453.48	-	0.3

полное наименование должности		инициалы, фамилия

ДОКУМЕНТ ПОДПИСАН
ЭЛЕКТРОННОЙ ПОДПИСЬЮ
Сертификат: 3094B7974B3CA8E1F07A347CFAD6FA78
Владелец: ФЕДЕРАЛЬНАЯ СЛУЖБА ГОСУДАРСТВЕННОЙ РЕГИСТРАЦИИ, КАДАСТРА И КАРТОГРАФИИ
Действителен: с 17.05.2022 по 10.08.2023

Земельный участок

вид объекта недвижимости

Лист № 6 раздела 4.2	Всего листов раздела 4.2: 14	Всего разделов: 8	Всего листов выписки: 45

05.04.2023г. № КУВИ-001/2023-80698648

Кадастровый номер: 47:26:0916016:26

Сведения о характерных точках границы части (частей) земельного участка

Учетный номер части: 47:26:0916016:26/6

Система координат МСК 47 зона 2

Номер точки	Координаты, м		Описание закрепления на местности	Средняя квадратичная погрешность определения координат характерных точек границ земельного участка, м
	X	Y		
1	2	3	4	5
1	370009.47	2266034.54	-	-
2	369917.72	2266118.7	-	0.3
3	369902.39	2266102.05	-	0.3
4	369880.51	2266077.43	-	0.3
5	369854.61	2266089.38	-	0.3
6	369802.97	2266136.07	-	-
7	369810.48	2266160.15	-	0.1
8	369805.64	2266176.61	-	0.1
9	369795.57	2266184.17	-	0.1
10	369769.72	2266185.6	-	-
11	369753.85	2266211.39	-	0.3
12	369748.62	2266214.56	-	0.3
13	369740.13	2266220.57	-	-
14	369793.83	2266225.03	-	0.1
15	369797.7	2266233.56	-	0.1
16	369790.53	2266241.3	-	0.1
17	369744.24	2266248.66	-	0.1
18	369717.9	2266258.54	-	0.1
19	369707.44	2266274.42	-	0.1
20	369702.41	2266306	-	0.1
21	369689.24	2266327.49	-	0.1
22	369679.53	2266332.77	-	-
23	369686.01	2266342.65	-	0.3
24	369700.04	2266363.09	-	0.3

ДОКУМЕНТ ПОДПИСАН
ЭЛЕКТРОННОЙ ПОДПИСЬЮ
Сертификат: 3094B7974B3CA8E1F07A347CFAD6FA78
Владелец: ФЕДЕРАЛЬНАЯ СЛУЖБА ГОСУДАРСТВЕННОЙ РЕГИСТРАЦИИ, КАДАСТРА И КАРТОГРАФИИ
Действителен: с 17.05.2022 по 10.08.2023

полное наименование должности		инициалы, фамилия

Земельный участок
вид объекта недвижимости

Лист № 7 раздела 4.2	Всего листов раздела 4.2: 14	Всего разделов: 8	Всего листов выписки: 45

05.04.2023г. № КУВИ-001/2023-80698648	
Кадастровый номер:	47:26:0916016:26

1	2	3	4	5
25	369708.69	2266375.68	-	0.3
26	369703.95	2266380.77	-	0.3
27	369715.95	2266392.52	-	-
28	369730.69	2266377.08	-	0.1
29	369747.84	2266352.68	-	0.1
30	369762.84	2266326.04	-	0.1
31	369761.29	2266309.48	-	0.1
32	369763.13	2266301.54	-	0.1
33	369771.84	2266297.38	-	0.1
34	369802.25	2266297.28	-	0.1
35	369818.62	2266288.18	-	0.1
36	369828.98	2266267.26	-	0.1
37	369843.41	2266249.15	-	0.1
38	369855.61	2266246.05	-	0.1
39	369867.72	2266249.25	-	0.1
40	369876.72	2266259.61	-	0.1
41	369877.98	2266269.1	-	0.1
42	369869.71	2266283.64	-	0.1
43	369843.99	2266310.55	-	0.1
44	369835.78	2266321.57	-	0.1
45	369834.81	2266331.95	-	0.1
46	369837.17	2266341.48	-	0.1
47	369846.86	2266355.38	-	0.1
48	369856.15	2266366.81	-	0.1
49	369877.46	2266381.49	-	0.1
50	369889.66	2266384.82	-	0.1
51	369906.07	2266387.54	-	0.1
52	369915.85	2266387.83	-	0.1
53	369936.51	2266386.58	-	-

ДОКУМЕНТ ПОДПИСАН
ЭЛЕКТРОННОЙ ПОДПИСЬЮ
Сертификат: 3094B7974B3CA8E1F07A347CFAD6FA78
Владелец: ФЕДЕРАЛЬНАЯ СЛУЖБА ГОСУДАРСТВЕННОЙ РЕГИСТРАЦИИ, КАДАСТРА И КАРТОГРАФИИ
Действителен: с 17.05.2022 по 10.08.2023

полное наименование должности		инициалы, фамилия

Земельный участок
вид объекта недвижимости

Лист № 8 раздела 4.2	Всего листов раздела 4.2: 14	Всего разделов: 8	Всего листов выписки: 45

05.04.2023г. № КУВИ-001/2023-80698648	
Кадастровый номер:	47:26:0916016:26

1	2	3	4	5
54	369939.36	2266380.95	-	0.3
55	369940.34	2266376.81	-	0.3
56	369911.35	2266379.38	-	0.3
57	369882.12	2266379.65	-	0.3
58	369873.61	2266378.07	-	0.3
59	369869.74	2266373.55	-	0.3
60	369876.06	2266366.56	-	0.3
61	369875.98	2266366.48	-	-
62	369871.3	2266364.58	-	0.1
63	369864.52	2266358.1	-	0.1
64	369862.62	2266355.41	-	-
65	369858.38	2266358.99	-	0.3
66	369844.19	2266340.26	-	0.3
67	369849.03	2266329.01	-	0.3
68	369846.7	2266314.33	-	0.3
69	369857.99	2266298.41	-	0.3
70	369897.75	2266259.22	-	0.3
71	369896.37	2266258.12	-	0.3
72	369931.96	2266221.06	-	0.3
73	369933.42	2266220.42	-	-
74	369930.18	2266216.8	-	0.1
75	369923.4	2266210.41	-	0.1
76	369925.14	2266209.35	-	0.1
77	369928.73	2266209.54	-	0.1
78	369932.41	2266213.22	-	0.1
79	369937.44	2266218.67	-	-
80	369953.25	2266211.78	-	0.3
81	369955.17	2266210.26	-	0.3
82	370066.81	2266160.61	-	0.3

ДОКУМЕНТ ПОДПИСАН
ЭЛЕКТРОННОЙ ПОДПИСЬЮ
Сертификат: 3094B7974B3CA8E1F07A347CFAD6FA78
Владелец: ФЕДЕРАЛЬНАЯ СЛУЖБА ГОСУДАРСТВЕННОЙ РЕГИСТРАЦИИ, КАДАСТРА И КАРТОГРАФИИ
Действителен: с 17.05.2022 по 10.08.2023

полное наименование должности		инициалы, фамилия

Земельный участок
вид объекта недвижимости

Лист № 9 раздела 4.2	Всего листов раздела 4.2: 14	Всего разделов: 8	Всего листов выписки: 45

05.04.2023г. № КУВИ-001/2023-80698648	
Кадастровый номер:	47:26:0916016:26

1	2	3	4	5
83	370095.39	2266143.16	-	0.3
84	370111.64	2266115.56	-	0.3
85	370117.06	2266104.51	-	-
86	370115.05	2266098.95	-	0.1
87	370108.42	2266089.92	-	-
88	370104.39	2266088.11	-	0.3
89	370059.64	2266064.26	-	0.3
90	370033.4	2266058.3	-	0.3
91	370030.24	2266054.03	-	-
92	370022.76	2266050.04	-	0.1
93	370015.3	2266040.94	-	0.1
1	370009.47	2266034.54	-	-

ДОКУМЕНТ ПОДПИСАН
ЭЛЕКТРОННОЙ ПОДПИСЬЮ
Сертификат: 3094B7974B3CA8E1F07A347CFAD6FA78
Владелец: ФЕДЕРАЛЬНАЯ СЛУЖБА ГОСУДАРСТВЕННОЙ РЕГИСТРАЦИИ, КАДАСТРА И КАРТОГРАФИИ
Действителен: с 17.05.2022 по 10.08.2023

полное наименование должности		инициалы, фамилия

Земельный участок
вид объекта недвижимости

Лист № 10 раздела 4.2	Всего листов раздела 4.2: 14	Всего разделов: 8	Всего листов выписки: 45

05.04.2023г. № КУВИ-001/2023-80698648	
Кадастровый номер:	47:26:0916016:26

Сведения о характерных точках границы части (частей) земельного участка				
Учетный номер части: 47:26:0916016:26/7				
Система координат				
Номер точки	Координаты, м		Описание закрепления на местности	Средняя квадратичная погрешность определения координат характерных точек границ земельного участка, м
	X	Y		
1	2	3	4	5
1	369671.67	2266320.83	-	-
2	369666.13	2266313.14	-	-
3	369661.2	2266308.2	-	-
4	369658.86	2266303.83	-	-
5	369675.2	2266298.91	-	-
6	369675.41	2266299.2	-	-
7	369723.19	2266296.62	-	-
8	369782.99	2266277.63	-	-
9	369787.09	2266272.33	-	-
10	369804.03	2266285.41	-	-
11	369795.85	2266296.01	-	-
12	369727.07	2266317.84	-	-
1	369671.67	2266320.83	-	-

полное наименование должности		инициалы, фамилия

ДОКУМЕНТ ПОДПИСАН
ЭЛЕКТРОННОЙ ПОДПИСЬЮ
Сертификат: 3094B7974B3CA8E1F07A347CFAD6FA78
Владелец: ФЕДЕРАЛЬНАЯ СЛУЖБА ГОСУДАРСТВЕННОЙ РЕГИСТРАЦИИ, КАДАСТРА И КАРТОГРАФИИ
Действителен: с 17.05.2022 по 10.08.2023

Земельный участок
вид объекта недвижимости

Лист № 11 раздела 4.2	Всего листов раздела 4.2: 14	Всего разделов: 8	Всего листов выписки: 45

05.04.2023г. № КУВИ-001/2023-80698648	
Кадастровый номер:	47:26:0916016:26

Сведения о характерных точках границы части (частей) земельного участка

Учетный номер части: 47:26:0916016:26/8

Система координат

Номер точки	Координаты, м		Описание закрепления на местности	Средняя квадратичная погрешность определения координат характерных точек границ земельного участка, м
	X	Y		
1	2	3	4	5
1	369927.8	2266225.39	-	-
2	369915.01	2266238.71	-	-
3	369911.1	2266242.78	-	-
4	369908.4	2266234.72	-	-
5	369900.69	2266211.92	-	-
6	369844.43	2266239.43	-	-
7	369796.39	2266262.98	-	-
8	369798.25	2266289.08	-	-
9	369730.54	2266303.92	-	-
10	369669.55	2266317.89	-	-
11	369666.13	2266313.14	-	-
12	369661.2	2266308.2	-	-
13	369658.86	2266303.83	-	-
14	369682.09	2266296.84	-	-
15	369680.48	2266291.93	-	-
16	369678.92	2266287.19	-	-
17	369741.16	2266265.55	-	-
18	369780.56	2266246.9	-	-
19	369835.03	2266220.2	-	-
20	369913.16	2266182	-	-
21	369927.83	2266225.36	-	-
1	369927.8	2266225.39	-	-
1	369855.13	2266354.7	-	-
2	369855.4	2266355.05	-	-

ДОКУМЕНТ ПОДПИСАН
ЭЛЕКТРОННОЙ ПОДПИСЬЮ
Сертификат: 3094B7974B3CA8E1F07A347CFAD6FA78
Владелец: ФЕДЕРАЛЬНАЯ СЛУЖБА ГОСУДАРСТВЕННОЙ РЕГИСТРАЦИИ, КАДАСТРА И КАРТОГРАФИИ
Действителен: с 17.05.2022 по 10.08.2023

полное наименование должности		инициалы, фамилия

Земельный участок
вид объекта недвижимости

Лист № 12 раздела 4.2	Всего листов раздела 4.2: 14	Всего разделов: 8	Всего листов выписки: 45

05.04.2023г. № КУВИ-001/2023-80698648	
Кадастровый номер:	47:26:0916016:26

1	2	3	4	5
3	369858.28	2266358.86	-	-
4	369858.38	2266358.99	-	-
5	369863.97	2266354.26	-	-
6	369870.75	2266361.16	-	-
7	369874.3	2266364.77	-	-
8	369868.06	2266373.18	-	-
9	369856.15	2266408.17	-	-
10	369835.89	2266401.27	-	-
11	369848.88	2266363.11	-	-
1	369855.13	2266354.7	-	-

ДОКУМЕНТ ПОДПИСАН
ЭЛЕКТРОННОЙ ПОДПИСЬЮ
Сертификат: 3094B7974B3CA8E1F07A347CFAD6FA78
Владелец: ФЕДЕРАЛЬНАЯ СЛУЖБА ГОСУДАРСТВЕННОЙ РЕГИСТРАЦИИ, КАДАСТРА И КАРТОГРАФИИ
Действителен: с 17.05.2022 по 10.08.2023

полное наименование должности		инициалы, фамилия

Земельный участок
вид объекта недвижимости

Лист № 13 раздела 4.2	Всего листов раздела 4.2: 14	Всего разделов: 8	Всего листов выписки: 45

05.04.2023г. № КУВИ-001/2023-80698648	
Кадастровый номер:	47:26:0916016:26

Сведения о характерных точках границы части (частей) земельного участка				
Учетный номер части: 47:26:0916016:26/9				
Система координат				
Номер точки	Координаты, м		Описание закрепления на местности	Средняя квадратичная погрешность определения координат характерных точек границ земельного участка, м
	X	Y		
1	2	3	4	5
1	369884.47	2266506.57	-	-
2	369889.81	2266500.72	-	-
3	369888.45	2266498.99	-	-
4	369896.3	2266492.79	-	-
5	369897.48	2266494.3	-	-
6	369924.43	2266472.15	-	-
7	369947.35	2266452.57	-	-
8	369948.2	2266453.48	-	-
1	369884.47	2266506.57	-	-
1	369864.56	2266521.77	-	-
2	369862.21	2266524.25	-	-
3	369862.68	2266524.73	-	-
4	369861.38	2266525.81	-	-
5	369859.6	2266527.31	-	-
6	369856.55	2266524.23	-	-
7	369858.97	2266521.45	-	-
8	369854.35	2266517.17	-	-
9	369849.75	2266521.93	-	-
10	369846.82	2266519.11	-	-
11	369854.25	2266511.49	-	-
1	369864.56	2266521.77	-	-

полное наименование должности		инициалы, фамилия

ДОКУМЕНТ ПОДПИСАН
ЭЛЕКТРОННОЙ ПОДПИСЬЮ
Сертификат: 3094B7974B3CA8E1F07A347CFAD6FA78
Владелец: ФЕДЕРАЛЬНАЯ СЛУЖБА ГОСУДАРСТВЕННОЙ РЕГИСТРАЦИИ, КАДАСТРА И КАРТОГРАФИИ
Действителен: с 17.05.2022 по 10.08.2023

Земельный участок
вид объекта недвижимости

Лист № 14 раздела 4.2	Всего листов раздела 4.2: 14	Всего разделов: 8	Всего листов выписки: 45

05.04.2023г. № КУВИ-001/2023-80698648	
Кадастровый номер:	47:26:0916016:26

Сведения о характерных точках границы части (частей) земельного участка				
Учетный номер части: 47:26:0916016:26/10				
Система координат				
Номер точки	Координаты, м		Описание закрепления на местности	Средняя квадратичная погрешность определения координат характерных точек границ земельного участка, м
	X	Y		
1	2	3	4	5
1	369807.35	2266478.96	-	-
2	369859.17	2266527.68	-	-
3	369857.34	2266529.22	-	-
4	369851.1	2266523.22	-	-
5	369806.3	2266480.13	-	-
1	369807.35	2266478.96	-	-

полное наименование должности		инициалы, фамилия

ДОКУМЕНТ ПОДПИСАН
ЭЛЕКТРОННОЙ ПОДПИСЬЮ
Сертификат: 3094B7974B3CA8E1F07A347CFAD6FA78
Владелец: ФЕДЕРАЛЬНАЯ СЛУЖБА ГОСУДАРСТВЕННОЙ РЕГИСТРАЦИИ, КАДАСТРА И КАРТОГРАФИИ
Действителен: с 17.05.2022 по 10.08.2023