

## КРАТКИЕ ДАННЫЕ ОТЧЕТА ОБ ОЦЕНКЕ РЫНОЧНОЙ СТОИМОСТИ ОБЪЕКТА ОЦЕНКИ

**Объект оценки: Нежилое помещение, расположенное по адресу: г. Санкт-Петербург, 2-я линия Васильевского острова, дом 33, литера Б, помещение 3-Н, общая площадь 47,8 кв.м, кадастровый номер 78:06:0002017:3525, цокольный этаж**

### 1 ДАННЫЕ ОБ ОТЧЕТЕ

1.1. ДАТА ОЦЕНКИ: 14.03.2023

1.2. ОЦЕНИВАЕМЫЕ ПРАВА: право собственности, собственник - Санкт-Петербург.

### 2 ОПИСАНИЕ ОБЪЕКТА ОЦЕНКИ

2.1. КАРТА МЕСТОПОЛОЖЕНИЯ ОБЪЕКТА:

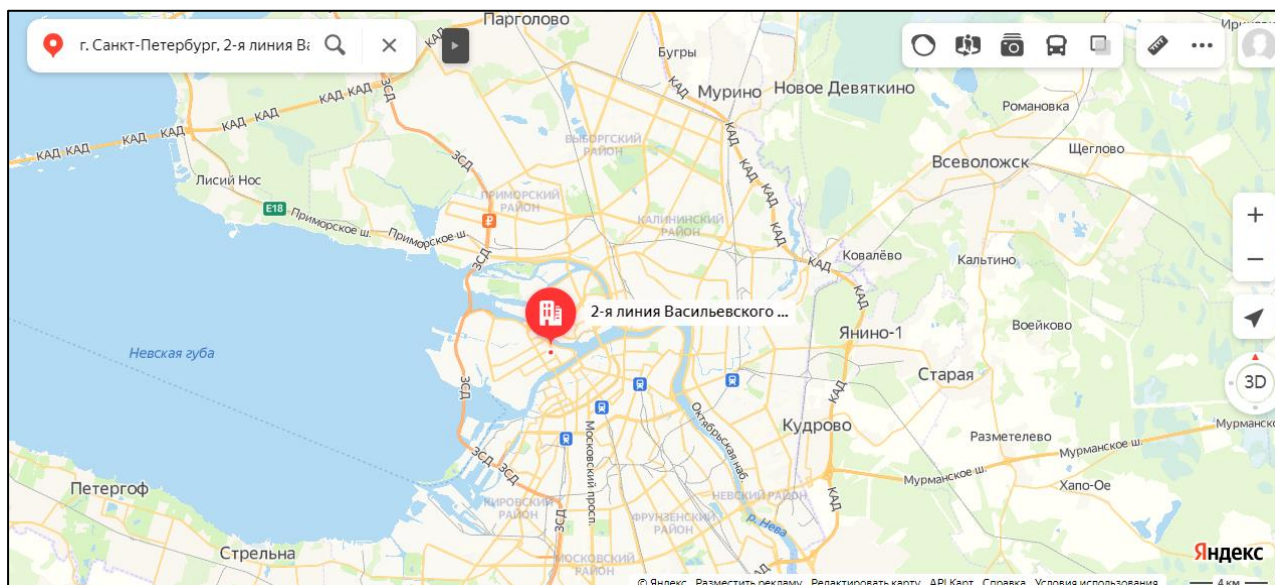


Рисунок 1. Местоположение оцениваемого объекта на карте г. Санкт-Петербурга



Рисунок 2. Локальное местоположение оцениваемого объекта



## 2.2. ОПИСАНИЕ НЕЖИЛОГО ПОМЕЩЕНИЯ

Показатель	Характеристика
Тип объекта	Встроенное помещение
Площадь помещения	47,8 кв. м
Кадастровый номер	78:06:0002017:3525
Кадастровая стоимость, руб.	4 390 200,24
Кадастровая стоимость, руб./кв.м	91 845
Назначение	Нежилое помещение
Этаж расположения	Цоколь
Высота помещения	2,40 (заглубление -0,50)
Вид права (вид, номер, дата государственной регистрации)	Собственность № 78:06:0002017:3525-78/081/2021-1 от 19.03.2021
Вход	1 общий со двора
Обеспеченность инженерной инфраструктурой	Визуально выявлены элементы электроснабжения, водоснабжения, отопления, канализация
Наличие перепланировок	Визуально перепланировки не выявлены
Состояние объекта	Удовлетворительное
Текущее использование	Помещение не используется, свободно от имущества третьих лиц.

**Помещение**

Дата обновления информации: 18.09.2020

ДЕЙСТВИЯ ...

**Общая информация**

Вид объекта недвижимости	Помещение
Статус объекта	Актуально
Кадастровый номер	78:06:0002017:3525
Дата присвоения кадастрового номера	14.09.2012
Форма собственности	Государственная субъекта РФ

**Характеристики объекта**

Адрес (местоположение)	Санкт-Петербург, линия. 2-я В.О., д. 33, литера. Б, пом. 3-Н
Площадь, кв.м	47.8
Назначение	Нежилое
Этаж	цокольный

**Сведения о кадастровой стоимости**

Кадастровая стоимость (руб)	4390200.24
Дата определения	01.01.2018
Дата внесения	09.01.2019

**Ранее присвоенные номера**

Кадастровый номер	78:6:2017:14:29:1001
-------------------	----------------------

**Сведения о правах и ограничениях (обременениях)**

Вид, номер и дата государственной регистрации права	Собственность № 78:06:0002017:3525-78/081/2021-1 от 19.03.2021
---	--

Рисунок 3. Справочная информация по Объекту оценки



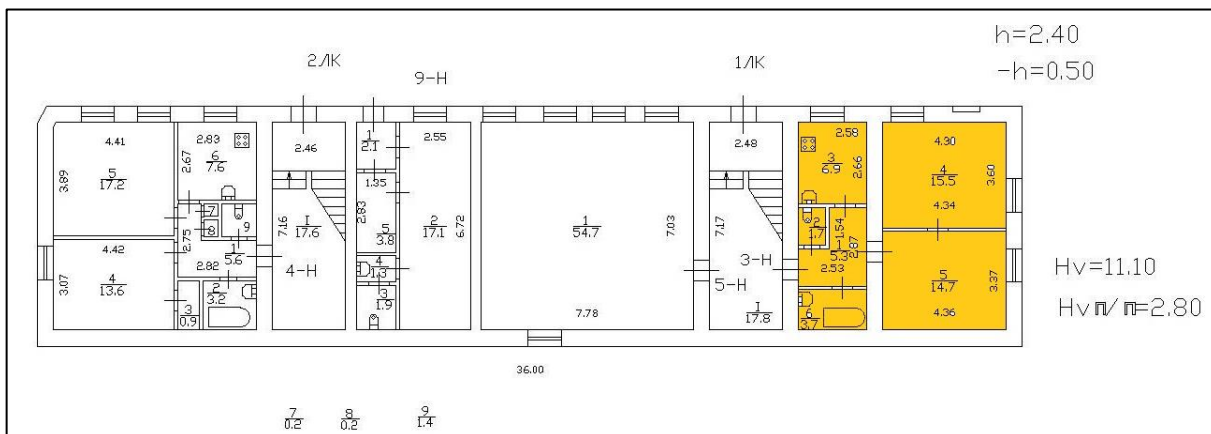


Рисунок 4. Расположение объекта на плане этажа

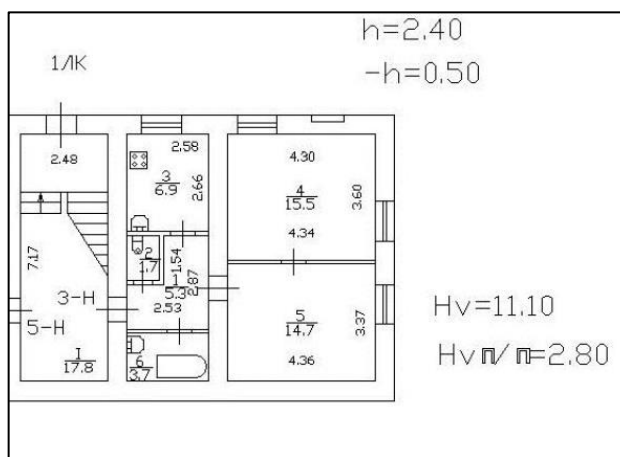


Рисунок 5. План оцениваемого помещения

### 2.3. ОПИСАНИЕ ЛОКАЛЬНОГО МЕСТОПОЛОЖЕНИЯ

Согласно административно-территориальному делению, оцениваемый объект недвижимого имущества расположен в Василеостровском районе г. Санкт-Петербурга.



Рисунок 6. Расположение входов в помещение

 - вход в помещение со двора

#### Характер окружения

Окружение объекта оценки представлено смешанной застройкой: жилыми и общественно-



деловыми объектами.

В ближайшем окружении расположены: магазины продуктов, детские сады, бизнес центры, рестораны, гостинцы и пр.

#### **Транспортная доступность**

Объект оценки расположен на расстоянии около 135 м от крупной транспортной магистрали – Среднего пр. В.О.

Ближайшая станция метро «Спортивная» располагается в 7 минутах (550 м) пешей доступности.

#### **2.4. ОБРЕМЕНЕНИЯ (ОГРАНИЧЕНИЯ) ОБЪЕКТА ОЦЕНКИ**

В соответствии с выпиской из ЕГРН 10.01.2022г. № КУВИ-001/2022-507691 ограничений (обременений) прав на оцениваемый объект не зарегистрировано.

В соответствии с письмом ГУ МЧС России по г. Санкт-Петербургу № ИП-130-37607 от 22.11.2021 объект оценки не является защитным сооружением гражданской обороны.

Согласно письму СПб ГКУ ЦИОООКН № 07-6195/21-0-0 от 03.08.2021 г. объект, расположенный по адресу: Санкт-Петербург, 2-я линия В.О., дом 33, литера Б не относится к числу объектов (выявленных объектов) культурного наследия.

Объект расположен в границах зон охраны и (или) защитных зон объектов культурного наследия на территории Санкт-Петербурга: единой зоне регулирования застройки и хозяйственной деятельности 1 (участок ОЗРЗ-1(06)).

Требования по сохранению исторических зданий \* и режим использования земель в границах зон охраны объектов культурного наследия на территории Санкт-Петербурга установлен Законом Санкт-Петербурга от 19.01.2009 N 820-7 (в редакции, вступившей в силу 01.08.2021) "О границах объединенных зон охраны объектов культурного наследия, расположенных на территории Санкт-Петербурга, режимах использования земель и требованиях к градостроительным регламентам в границах указанных зон".

\*Исторические здания - здания (строения, сооружения) различных исторических периодов не состоящие на государственной охране как объекты культурного наследия: в центральных районах - построенные до 1917 г.: в остальных районах - до 1957 г. и деревянные 1-2 этажные здания, построенные до 1917 г. (год постройки включительно).

В соответствии с п.1 статьи 34.1. Федерального закона от 25.06.2002 № 73-ФЗ "Защитными зонами объектов культурного наследия являются территории, которые прилегают к включенным в реестр памятникам и ансамблям (за исключением указанных в пункте 2 настоящей статьи объектов культурного наследия) и в границах которых в целях обеспечения сохранности объектов культурного наследия и композиционно-видовых связей (панорам) запрещаются строительство объектов капитального строительства и их реконструкция, связанная с изменением их параметров (высоты, количества этажей, площади), за исключением строительства и реконструкции линейных объектов"

Согласно Распоряжению КИО г. Санкт-Петербурга «Об условиях приватизации объекта нежилого фонда по адресу: Санкт-Петербург, 2-я линия В.О., д. 33, литера Б, пом. 3-Н, площадью 47.8 кв.м, кадастровый номер 78:06:0002017:3525» обременения (ограничения), подлежащие включению в информационное сообщение и договор купли-продажи Объекта:

- Обязанность покупателя согласовывать все наружные ремонтно-строительные работы с Комитетом по государственному контролю, использованию и охране памятников истории и культуры.
- Обязанность покупателя обеспечивать эксплуатирующим организациям беспрепятственный доступ к инженерному оборудованию, находящемуся на Объекте, для выполнения необходимых ремонтных работ, работ по ликвидации аварий либо неисправности оборудования, приборов учета и контроля.

## 2.5 ФОТОГРАФИИ ОБЪЕКТА ОЦЕНКИ



Фото № 1 – Ближайшее окружение и подъездные пути



Фото № 2 – Окна в помещении



Фото № 3 – Здание, в котором находится Объект оценки



Фото № 4 – Вход в помещение со двора



Фото № 5 – Вход в помещение



Фото № 6 – Внутреннее состояние помещения





Фото № 7 – Внутреннее состояние помещения



Фото № 8 – Внутреннее состояние помещения



Фото № 9 – Внутреннее состояние помещения



Фото № 10 – Внутреннее состояние помещения



Фото № 11 – Внутреннее состояние помещения




Фото № 12 – Внутреннее состояние помещения



Фото № 13 – Внутреннее состояние помещения



Фото № 14 – Внутреннее состояние помещения



## АКТ

контрольного осмотра нежилого помещения, расположенного по адресу: г. Санкт-Петербург,  
2-я линия Васильевского острова, дом 33, литера Б, помещение 3-Н

Параметр	Значение
Объект оценки	Нежилое помещение, расположенное по адресу: г. Санкт-Петербург, 2-я линия Васильевского острова, дом 33, литера Б, помещение 3-Н, общая площадь 47,8 кв.м, кадастровый номер 78:06:0002017:3525, цокольный этаж
Особенности проведения осмотра	Визуальный осмотр объекта произведен — 14.03.2023, при дневном освещении.
Вход	1 общий со двора
Обеспеченность инженерной инфраструктурой	Визуально выявлены элементы электроснабжения, водоснабжения, отопления, канализации
Наличие перепланировок	Визуально перепланировки не выявлены
Состояние объекта	Удовлетворительное
Текущее использование	Помещение не используется, свободно от имущества третьих лиц.

Представитель Исполнителя (Оценщик)	
Должность	Оценщик
Ф.И.О.	Андреанова А.С.
Подпись	
Дата	14.03.2023



### 3. ВЫВОДЫ ПО АНАЛИЗУ НАИЛУЧШЕГО ИСПОЛЬЗОВАНИЯ ОБЪЕКТА

На основании предоставленных документов Заказчиком, а также принимая во внимание анализ мониторинга рынка и выводы, сделанные по итогам описания Объекта оценки, Оценщик считает, что *наиболее эффективным вариантом использования Объекта оценки является его использование в качестве объекта недвижимого имущества помещения свободного назначения.*

### 4. РЕЗУЛЬТАТЫ ПРОВЕДЕНИЯ ОЦЕНКИ

В связи с тем, что 21.09.2022 была объявлена частичная мобилизация указом Президента РФ от 21.09.2022 N 647 "Об объявлении частичной мобилизации в Российской Федерации", оценка проводится в условиях неопределенности, поскольку данная ситуация может оказывать влияние на экономику страны и на рынок недвижимости, в частности.

Наименование	Стоимость за кв. м. руб. без НДС	Рыночная стоимость, руб. без НДС	Стоимость за кв. м. руб. с учетом НДС	Рыночная стоимость, руб. с НДС округленно
Нежилое помещение, расположенное по адресу: г. Санкт-Петербург, 2-я линия Васильевского острова, дом 33, литера Б, помещение 3-Н, общая площадь 47,8 кв.м, кадастровый номер 78:06:0002017:3525, цокольный этаж	82 287	3 930 000	98 661	4 716 000
<b>Итого:</b>	<b>82 287</b>	<b>3 930 000</b>	<b>98 661</b>	<b>4 716 000</b>

