

## КРАТКИЕ ДАННЫЕ ОТЧЕТА ОБ ОЦЕНКЕ РЫНОЧНОЙ СТОИМОСТИ ОБЪЕКТА ОЦЕНКИ

**Объект оценки: нежилое помещение, расположенное по адресу: г. Санкт-Петербург, Большой проспект В. О., дом 74, литера А, помещение 7-Н, общая площадь 55,2 кв.м, кадастровый номер 78:06:0002091:1163, подвал**

### 1 ДАННЫЕ ОБ ОТЧЕТЕ

1.1. ДАТА ПРОВЕДЕНИЯ ОЦЕНКИ: 30.03.2023 г.

1.2. ОЦЕНИВАЕМЫЕ ПРАВА: право собственности, собственник - Санкт-Петербург.

### 2 ОПИСАНИЕ ОБЪЕКТА ОЦЕНКИ

2.1. КАРТА МЕСТОПОЛОЖЕНИЯ ОБЪЕКТА:

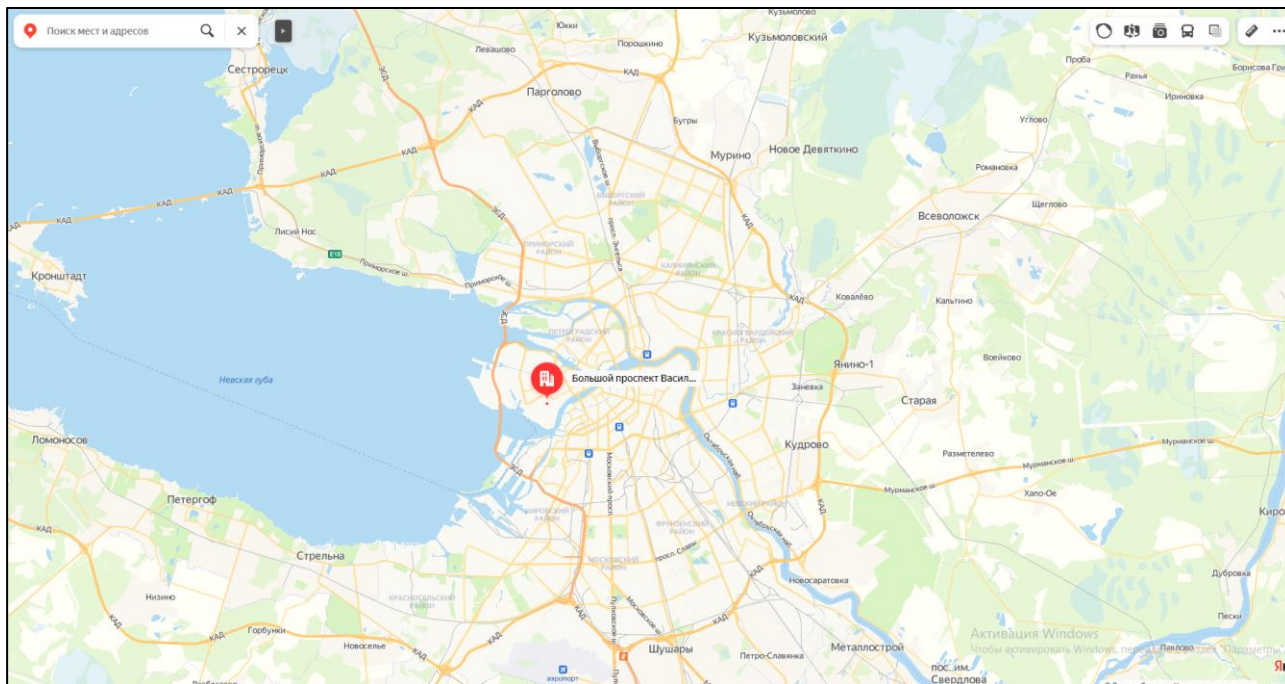


Рисунок 1. Местоположение оцениваемого объекта на карте г. Санкт-Петербурга

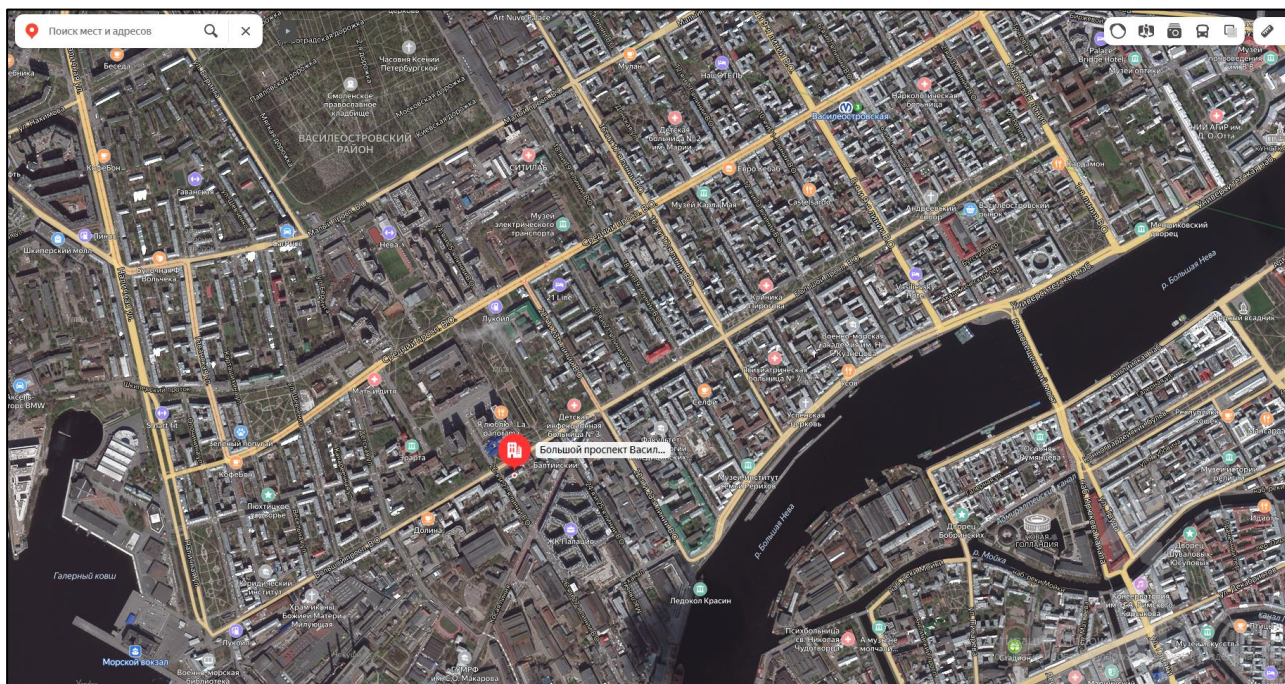


Рисунок 2. Локальное местоположение оцениваемого объекта



## 2.2. ОПИСАНИЕ НЕЖИЛОГО ПОМЕЩЕНИЯ

Показатель	Характеристика
Тип объекта	Встроенное помещение
Площадь помещения	55,2 кв. м
Кадастровый номер	78:06:0002091:1163
Кадастровая стоимость, руб.	5 226 917,72
Кадастровая стоимость, руб./кв.м	94 690
Назначение	Нежилое помещение
Наименование	Нежилое помещение
Этаж расположения	Подвал
Высота помещения, м	2,3 м (заглубление 1,6 м)
Вид права (вид, номер, дата государственной регистрации)	Собственность № № 1271312.1 от 25.09.2000
Вход	Отдельный с улицы через приямок, общий со двора
Обеспеченность инженерной инфраструктурой	Визуально выявлены элементы электроснабжения, отопления, водоснабжения, канализации
Наличие перепланировок	Визуально выявлены множественные перепланировки. Наружные границы объекта не изменены
Состояние объекта	Удовлетворительное
Текущее использование	Помещение не используется, свободно от имущества третьих лиц



**Помещение**

Дата обновления информации: 18.09.2020

ДЕЙСТВИЯ ...

**Общая информация**

Вид объекта недвижимости	Помещение
Статус объекта	Актуально
Кадастровый номер	78:06:0002091:1163
Дата присвоения кадастрового номера	14.09.2012

**Характеристики объекта**

Адрес (местоположение)	г. Санкт-Петербург, Большой проспект В.О., дом 74, литера А, помещение 7-Н
Площадь, кв.м	55.2
Назначение	Нежилое
Этаж	подвал

**Сведения о кадастровой стоимости**

Кадастровая стоимость (руб)	5226917.72
Дата определения	01.01.2018
Дата внесения	09.01.2019

**Ранее присвоенные номера**

Кадастровый номер	78:2091:0:21:2
-------------------	----------------

**Сведения о правах и ограничениях (обременениях)**

Вид, номер и дата государственной регистрации права	Собственность № 1271312.1 от 25.09.2000
---	---

Рисунок 3. Справочная информация по Объекту оценки



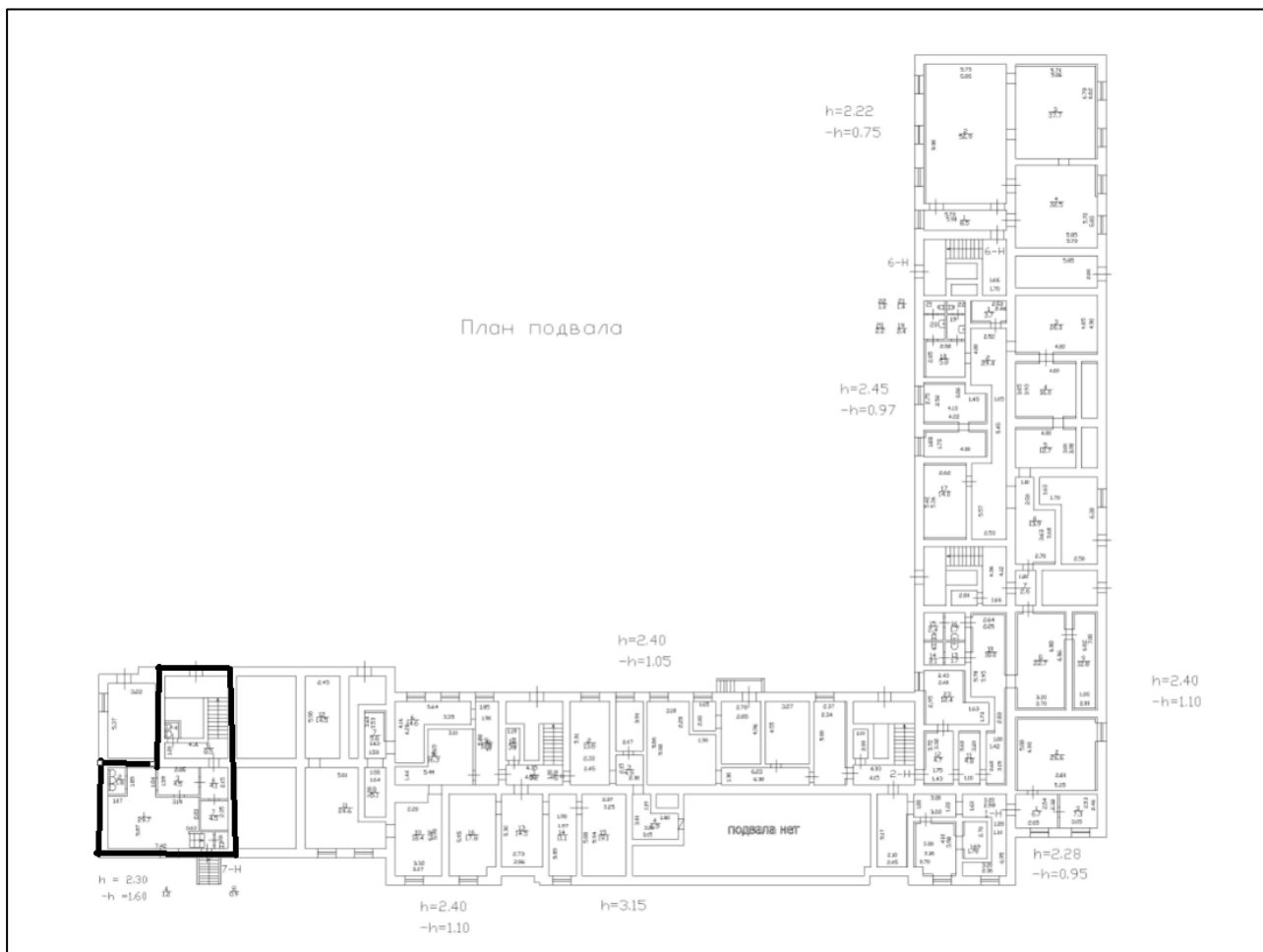


Рисунок 4. Расположение объекта на плане этажа

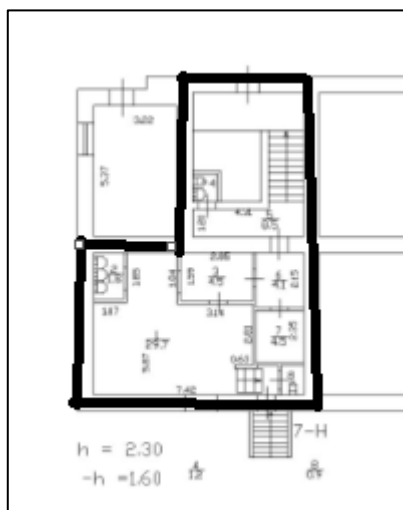


Рисунок 5. План оцениваемого помещения

### 2.3. ОПИСАНИЕ ЛОКАЛЬНОГО МЕСТОПОЛОЖЕНИЯ

Согласно административно-территориальному делению, оцениваемый объект недвижимого имущества расположен в Василеостровском районе г. Санкт-Петербурга.





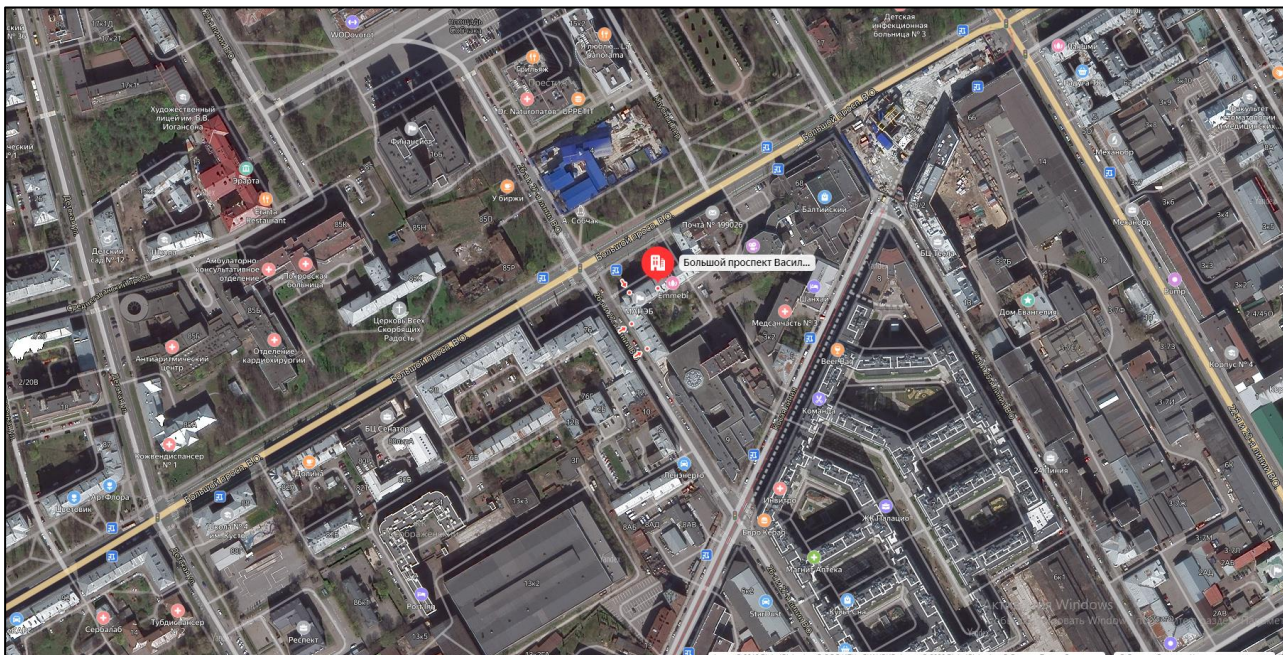


Рисунок 6. Расположение задания, в котором находится оцениваемое помещение

### **Характер окружения**

Окружение объекта оценки представлено смешанной застройкой: жилыми и общественно-деловыми объектами.

В ближайшем окружении расположены: Медсанчасть, БЦ «Сенатор», продуктовый магазин, гостиница, парикмахерская, церковь, а также другие объекты.

### **Транспортная доступность**

Объект оценки расположен на крупной транспортной магистрали – Большом проспекте В. О.

Ближайшая станция метро «Василеостровская» располагается на расстоянии 26 минут (2,17 км) пешеходной доступности.

## 2.4. ОБРЕМЕНЕНИЯ (ОГРАНИЧЕНИЯ) ОБЪЕКТА ОЦЕНКИ

В соответствии с выпиской из ЕГРН ограничений (обременений) прав на оцениваемый объект не зарегистрировано.

Согласно письму КГИОП объект, не относится к числу объектов (выявленных объектов) культурного наследия.

Объект расположен в границах зон охраны и (или) защитных зон объектов культурного наследия на территории Санкт-Петербурга: Единая зона регулирования застройки и хозяйственной деятельности 2 (участок ОЗРЗ-2(06)).

Требования по сохранению исторических зданий\* и режим использования земель в границах зон охраны объектов культурного наследия на территории Санкт-Петербурга установлен Законом Санкт-Петербурга от 19.01.2009 N 820-7 (ред. от 07.07.2016) «О границах объединенных зон охраны объектов культурного наследия, расположенных на территории Санкт-Петербурга, режимах использования земель и требованиях к градостроительным регламентам в границах указанных зон».

\* Исторические здания – здания (строения, сооружения) различных исторических периодов не состоящие на государственной охране как объекты культурного наследия: в центральных районах – построенные до 1917 г.; в остальных районах – до 1957 г. и деревянные 1-2 этажные здания, построенные до 1917 г. (год постройки включительно).

В соответствии с п.1 статьи 34.1. Федерального закона от 25.06.2002 № 73-ФЗ «Защитными зонами объектов культурного наследия являются территории, которые прилегают к включенным в



реестр памятникам и ансамблям (за исключением указанных в пункте 2 настоящей статьи объектов культурного наследия) и в границах которых в целях обеспечения сохранности объектов культурного наследия и композиционно-видовых связей (панорам) запрещаются строительство объектов капитального строительства и их реконструкция, связанная с изменением их параметров (высоты, количества этажей, площади), за исключением строительства и реконструкции линейных объектов».

Согласно Распоряжению КИО «Об условиях приватизации объекта нежилого фонда», обременения (ограничения), подлежащие включению в информационное сообщение и договор купли-продажи Объектов:

- Обязанность покупателя согласовывать все наружные ремонтно-строительные работы с Комитетом по государственному контролю, использованию и охране памятников истории и культуры.
- Обязанность покупателя обеспечивать эксплуатирующим организациям беспрепятственный доступ к инженерному оборудованию, находящемуся на Объектах, для выполнения необходимых ремонтных работ, работ по ликвидации аварий либо неисправности оборудования, приборов учета и контроля.

#### 2.5 ФОТОГРАФИИ ОБЪЕКТА ОЦЕНКИ



Фото № 1 – Ближайшее окружение и подъездные пути



Фото № 2 – Ближайшее окружение и подъездные пути



Фото № 3 – Адресный указатель



Фото № 4 – Здание в котром расположен объект оценки





Фото № 5 – Вход в помещение



Фото № 6 – Вход в помещение



Фото № 7 – Вход в помещение



Фото № 8 – Внутреннее состояние помещения



Фото № 9 – Внутреннее состояние помещения



Фото № 10 – Внутреннее состояние помещения







Фото № 11 – Внутреннее состояние помещения



Фото № 12 – Внутреннее состояние помещения



Фото № 13 – Внутреннее состояние помещения



Фото № 14 – Внутреннее состояние помещения



## АКТ

контрольного осмотра нежилого помещения, расположенного по адресу:  
г. Санкт-Петербург, Большой проспект В. О., дом 74, литера А, помещение 7-Н, общая  
площадь 55,2 кв.м, кадастровый номер 78:06:0002091:1163, подвал

Параметр	Значение
Объект оценки	Нежилое помещение, расположенное по адресу: г. Санкт-Петербург, Большой проспект В. О., дом 74, литера А, помещение 7-Н, общая площадь 55,2 кв.м, кадастровый номер 78:06:0002091:1163, подвал
Особенности проведения осмотра	Визуальный осмотр объекта произведен — 30.03.2023, при дневном освещении.
Вход	Отдельный с улицы через приямок, общий со двора
Обеспеченность инженерной инфраструктурой	Визуально выявлены элементы электроснабжения, отопления, водоснабжения, канализации
Наличие перепланировок	Визуально выявлены множественные перепланировки. Наружные границы объекта не изменены
Состояние объекта	Удовлетворительное
Текущее использование	Помещение не используется, свободно от имущества третьих лиц

Представитель Исполнителя (Оценщик)	
Должность	Оценщик
Ф.И.О.	Андрианова А.С.
Подпись	
Дата	30.03.2023





### 3. ВЫВОДЫ ПО АНАЛИЗУ НАИЛУЧШЕГО ИСПОЛЬЗОВАНИЯ ОБЪЕКТА

На основании предоставленных документов Заказчиком, а также принимая во внимание анализ мониторинга рынка и выводы, сделанные по итогам описания Объекта оценки, Оценщик считает, что *наиболее эффективным вариантом использования Объекта оценки является его использование в качестве объекта недвижимого имущества помещения свободного назначения.*

### 4. РЕЗУЛЬТАТЫ ПРОВЕДЕНИЯ ОЦЕНКИ

В связи с тем, что 21.09.2022 была объявлена частичная мобилизация указом Президента РФ от 21.09.2022 N 647 "Об объявлении частичной мобилизации в Российской Федерации", оценка проводится в условиях неопределенности, поскольку данная ситуация может оказывать влияние на экономику страны и на рынок недвижимости, в частности.

Наименование	Стоимость за кв. м. руб. без НДС	Рыночная стоимость, руб. без НДС	Стоимость за кв. м. руб. с учетом НДС	Рыночная стоимость, руб. с НДС округленно
Нежилое помещение, расположенное по адресу: г. Санкт-Петербург, Большой проспект В. О., дом 74, литера А, помещение 7-Н, общая площадь 55,2 кв.м, кадастровый номер 78:06:0002091:1163, подвал	43 780	2 416 667	52 536	2 900 000
<b>Итого:</b>	<b>43 780</b>	<b>2 416 667</b>	<b>52 536</b>	<b>2 900 000</b>

